

光緒山西通志

府州廳縣圖上 圖二之一 山西通志第一

明進士出身頭品頂戴兵部侍郎兼都察院右副都御史巡撫山西提督軍務臣張煦奉旨監修

往翼城高氏藏有直省州縣分圖鈎畫精密云先世摹之

丙府者海內惟畿輔關陝整比郡縣圖志並行得其髣髴他

不概見也同治初宛平沈文定公撫晉嘗遣官履地分繪儲

為底冊未遑付梓然較所刻總圖特善蓋總圖以壹統系非

揆以天度準望必至失真分圖以正華離但求之人迹形制

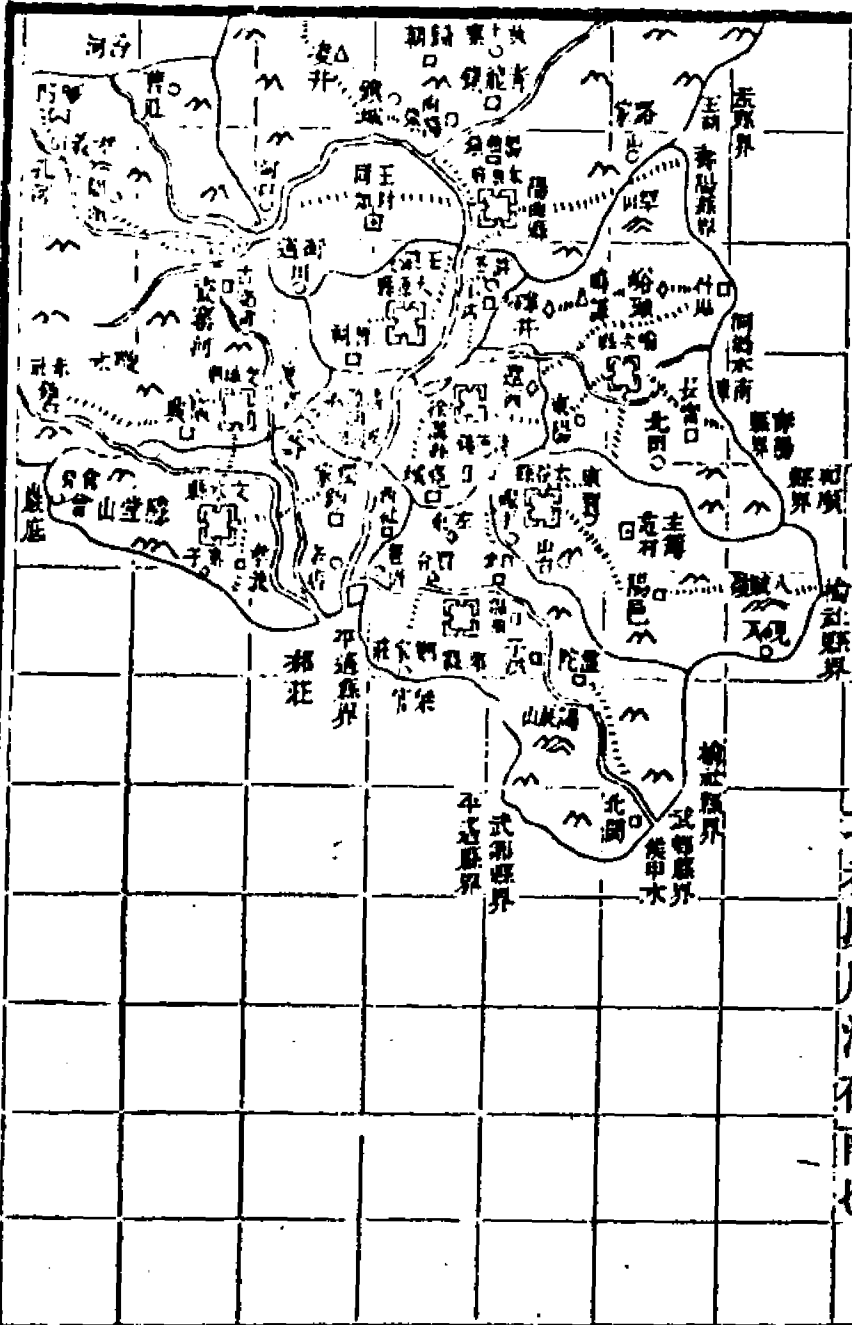
不難畢舉也今高氏圖已佚可據者獨有是冊爰加訂正縮

摹入書凡府 縣一百十八圖附圖者七並類次之

太原府 平陽府 蒲州府 潞安府 汾州府 澤州

府 大同府 朔平府 甯武府

太原府州一縣十

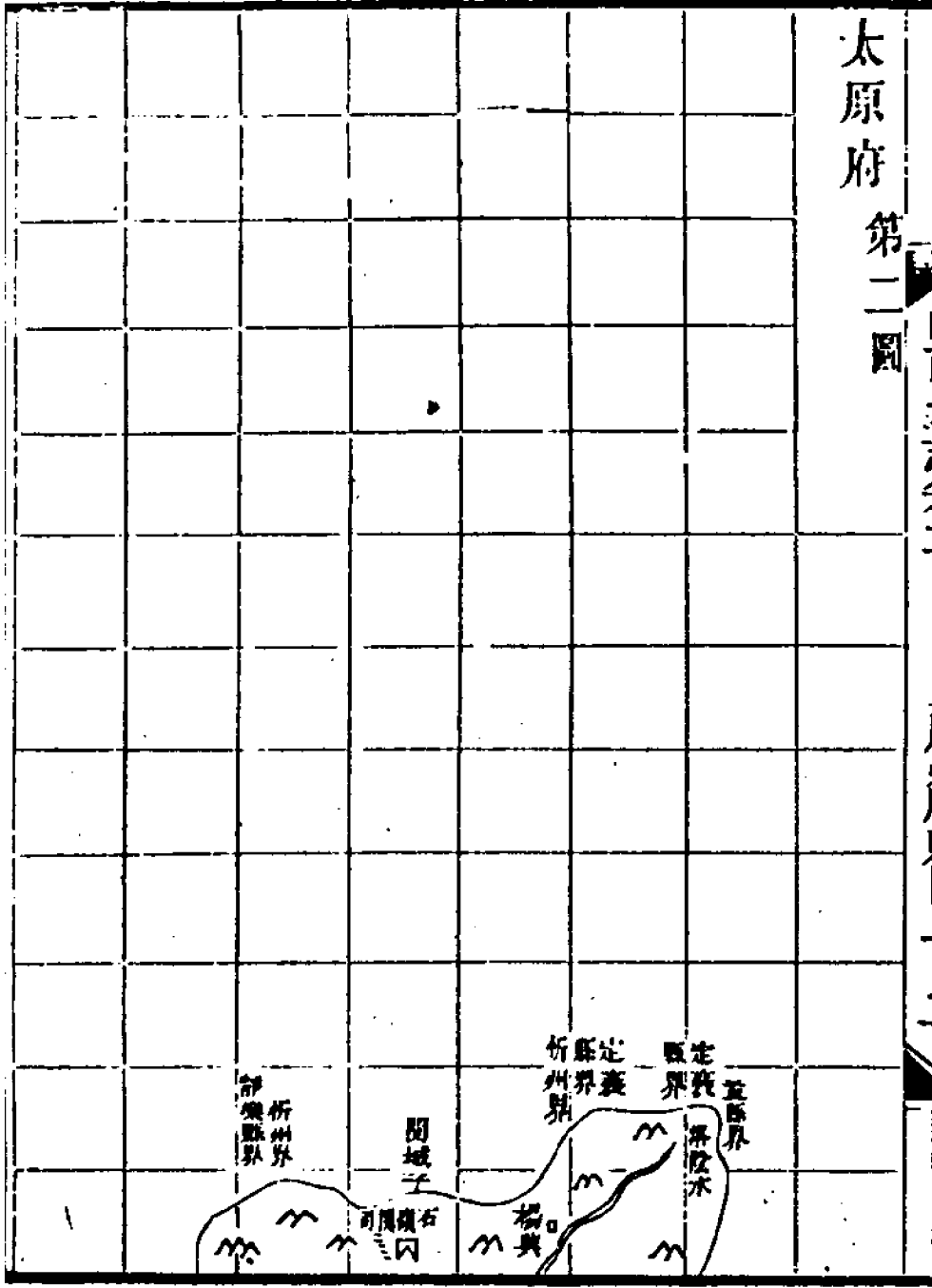


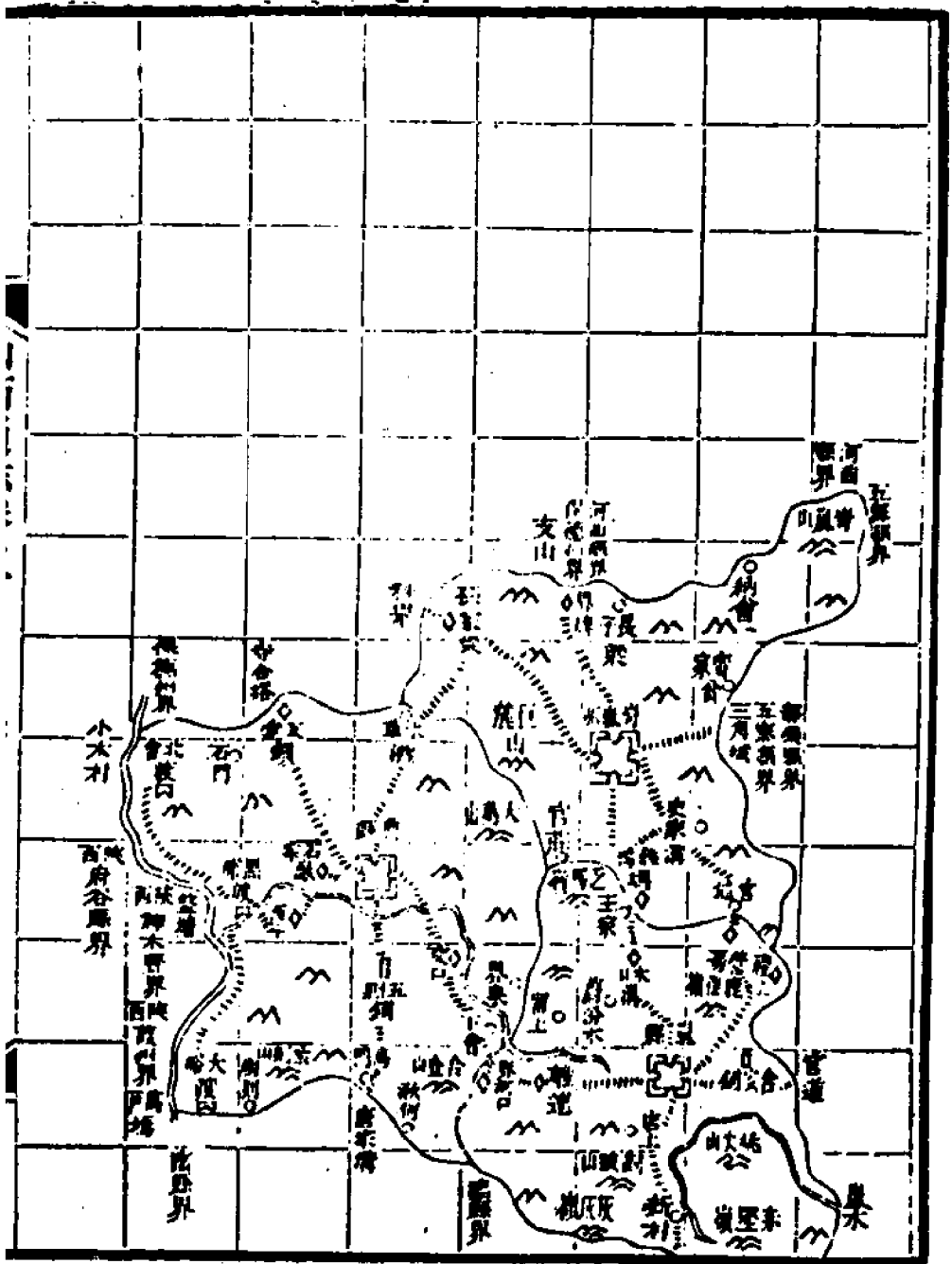


赤堅嶺
永寧州界

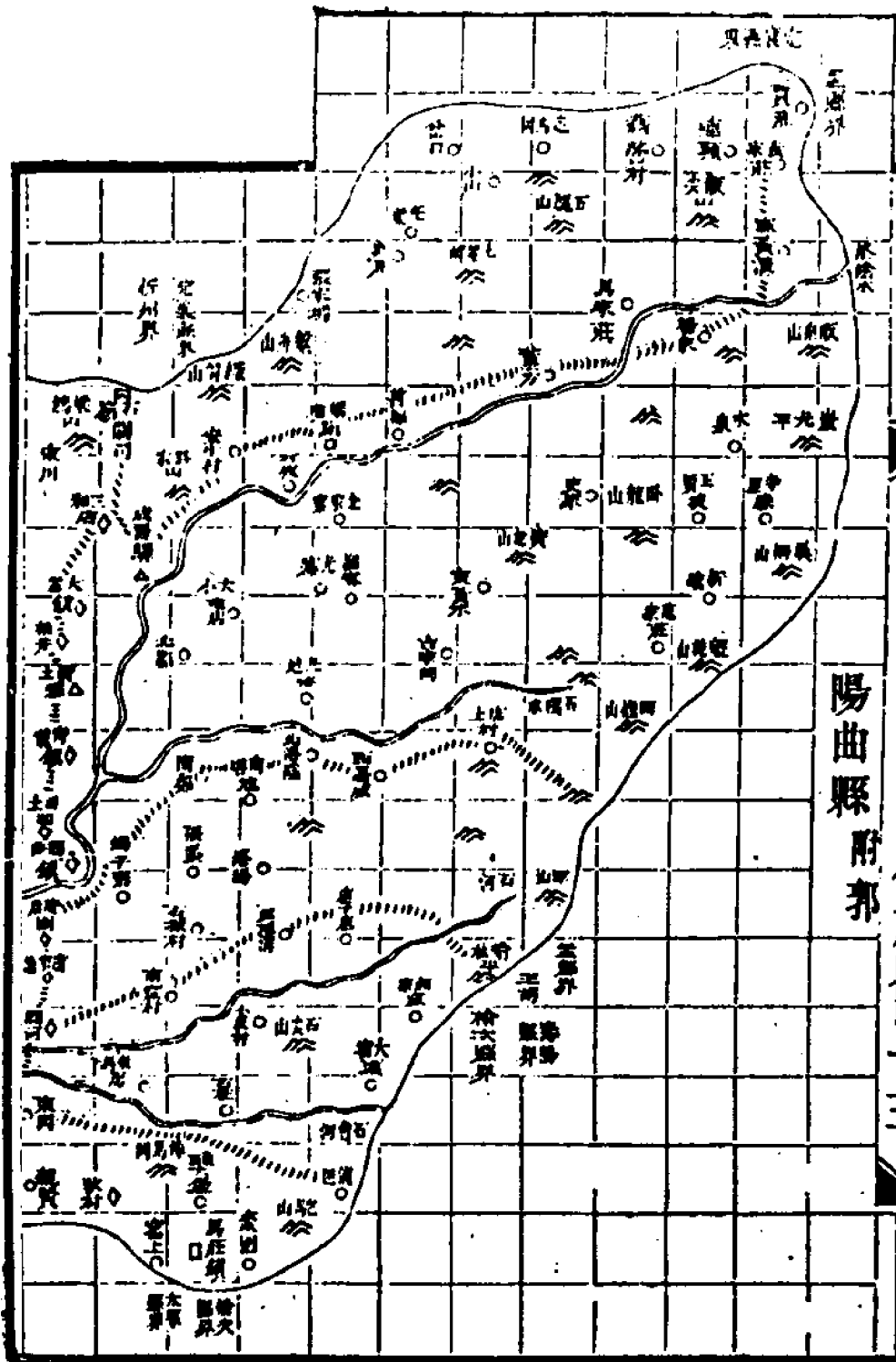
府州總圖每方五十里屬縣每方十里
其併為二十里者則別注明縣亦然
標識鄉以回鎮集以口有官分駐以回
村堡以○巡司以營以口以口以口
以△有丞以△站以十鋪以口隘口渡
口以△有丞以△站以十鋪以口隘口渡

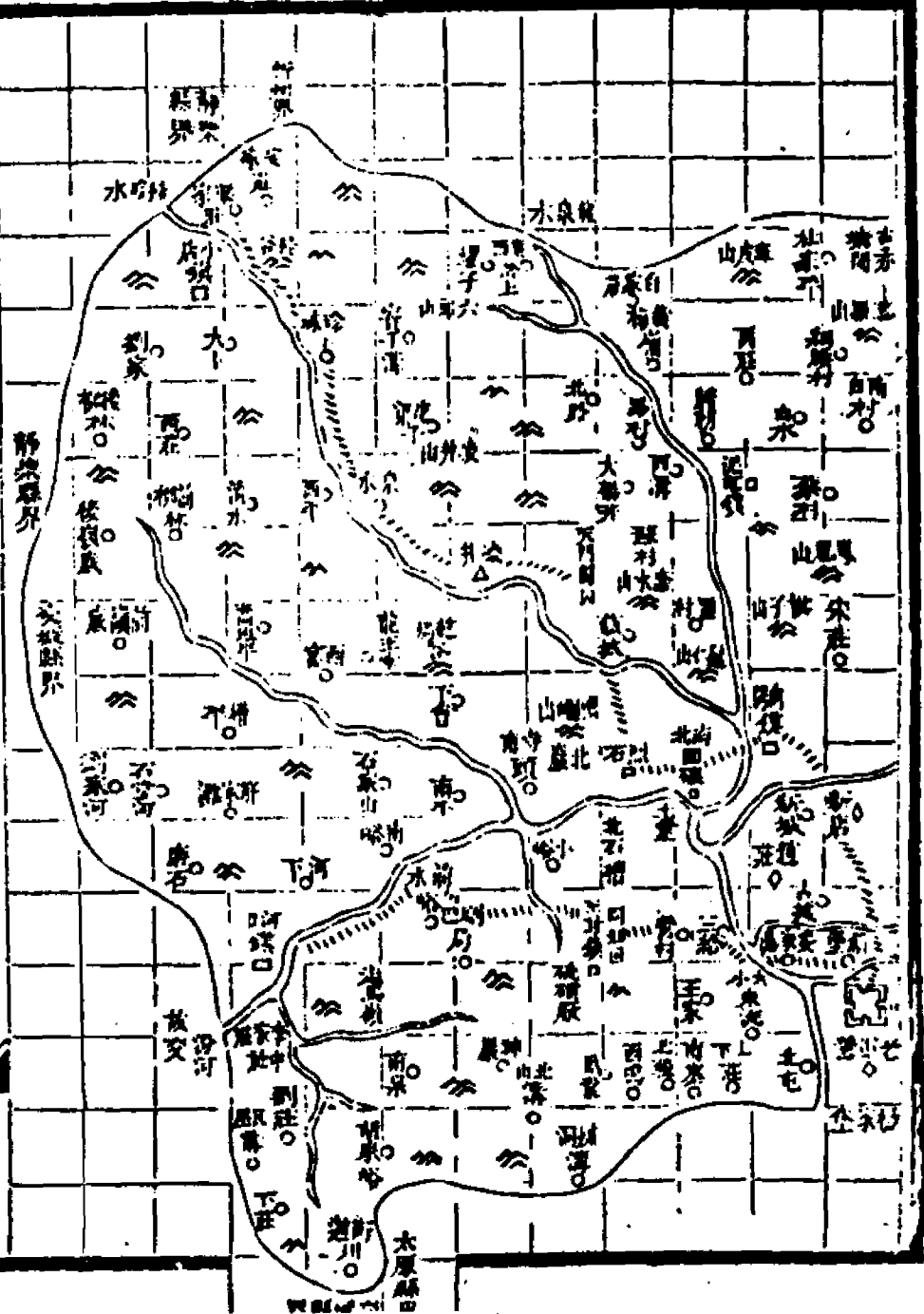
太原府 第二圖





陽曲縣 附郭



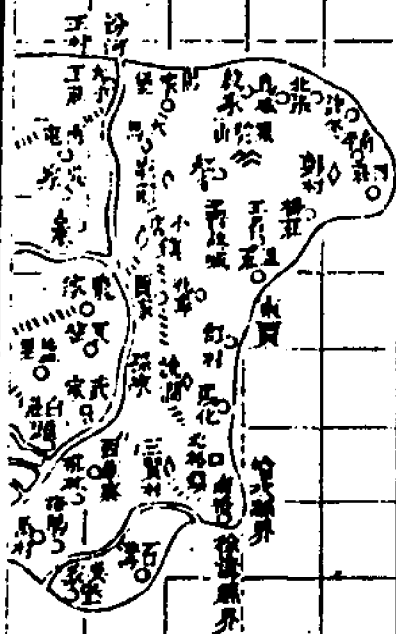


太原縣

太原縣府西南五十里

上圖之六分之二

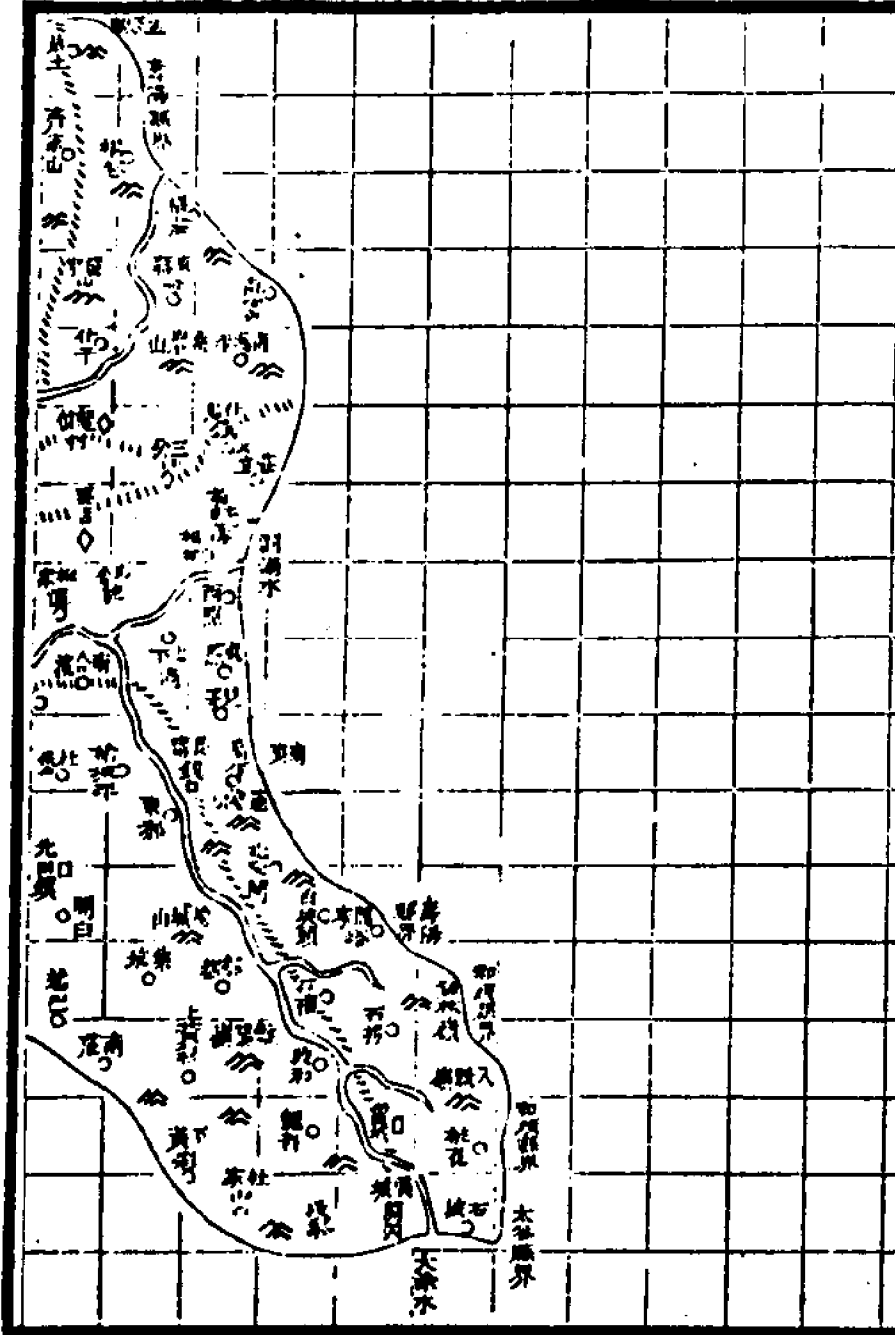
尺九厘四

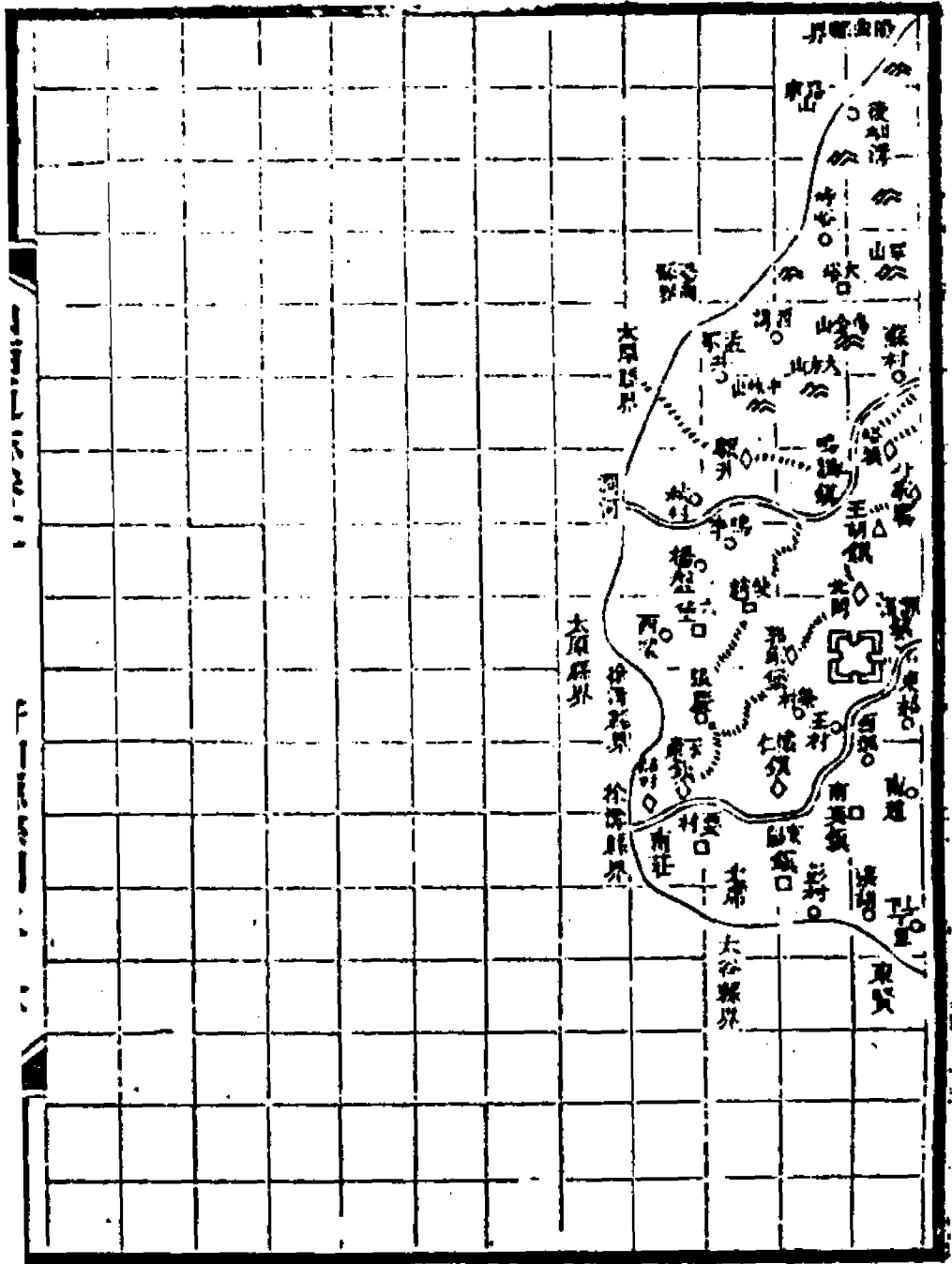


榆次縣 府東南六十里

上西通元卷二

州府輿圖上 五

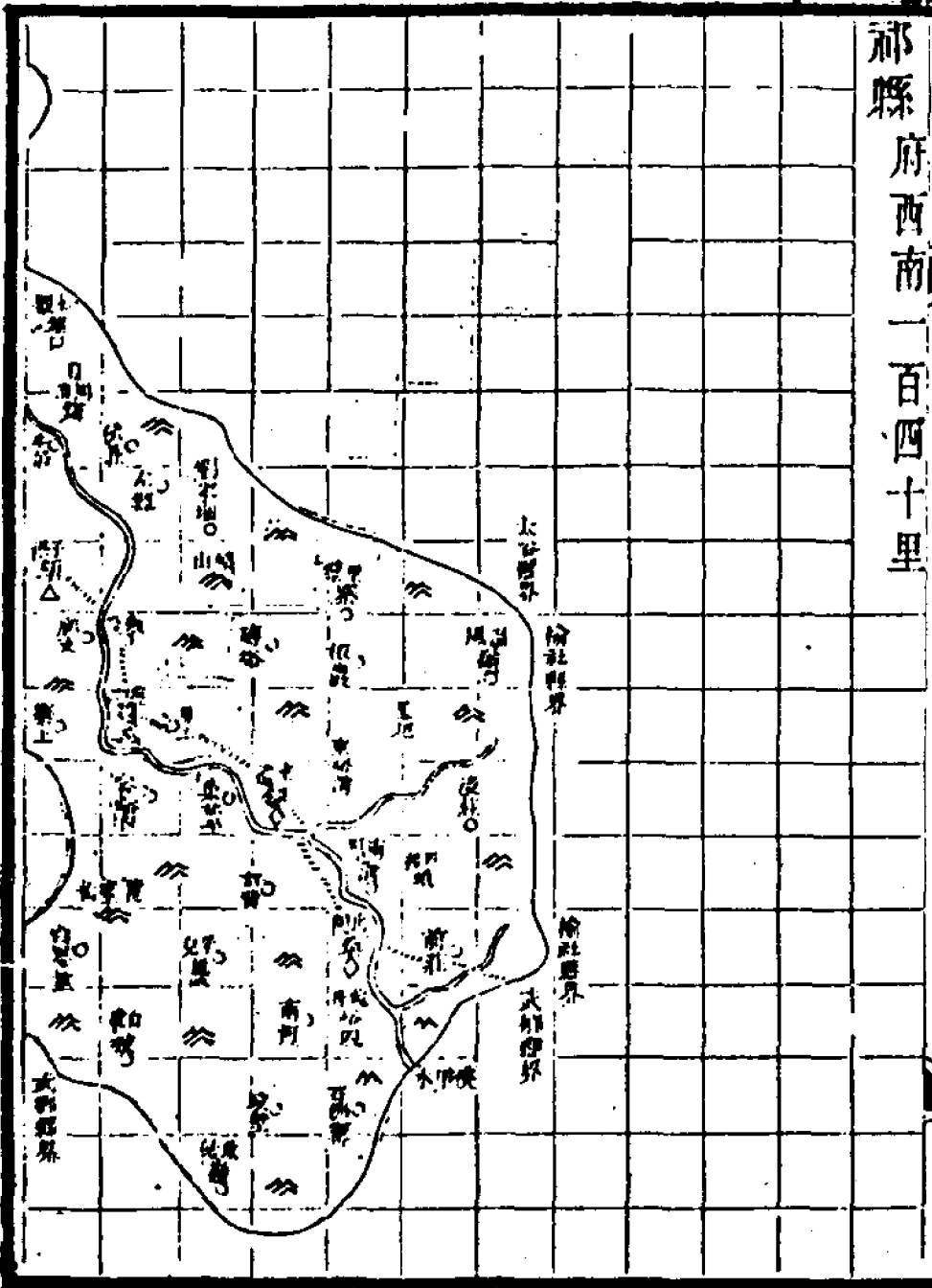




祁縣 府西南一百四十里

山西通志卷二

府外廳縣圖上 七



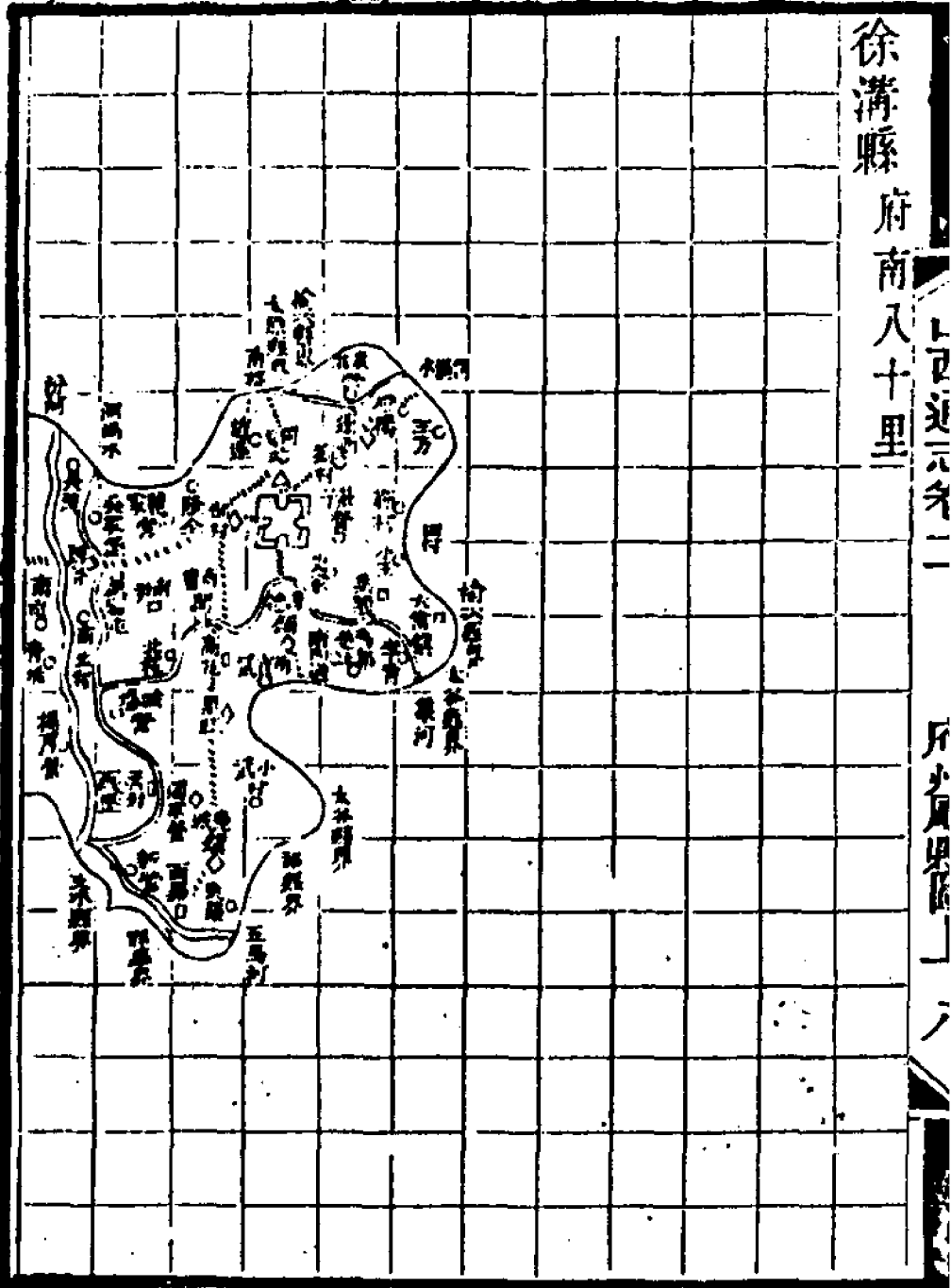
徐溝縣

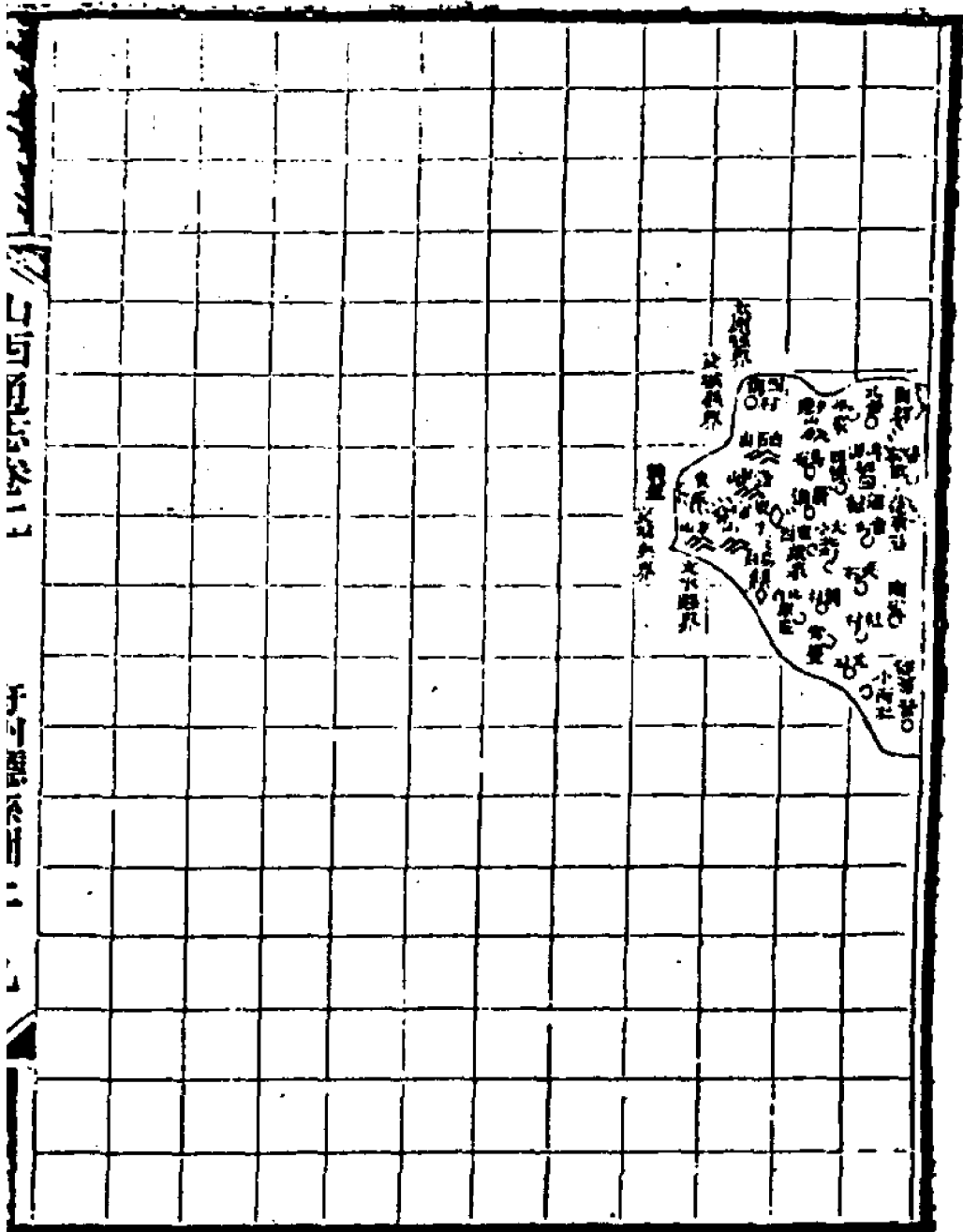
府南八十里

上四里六分二

斤少風里區

一





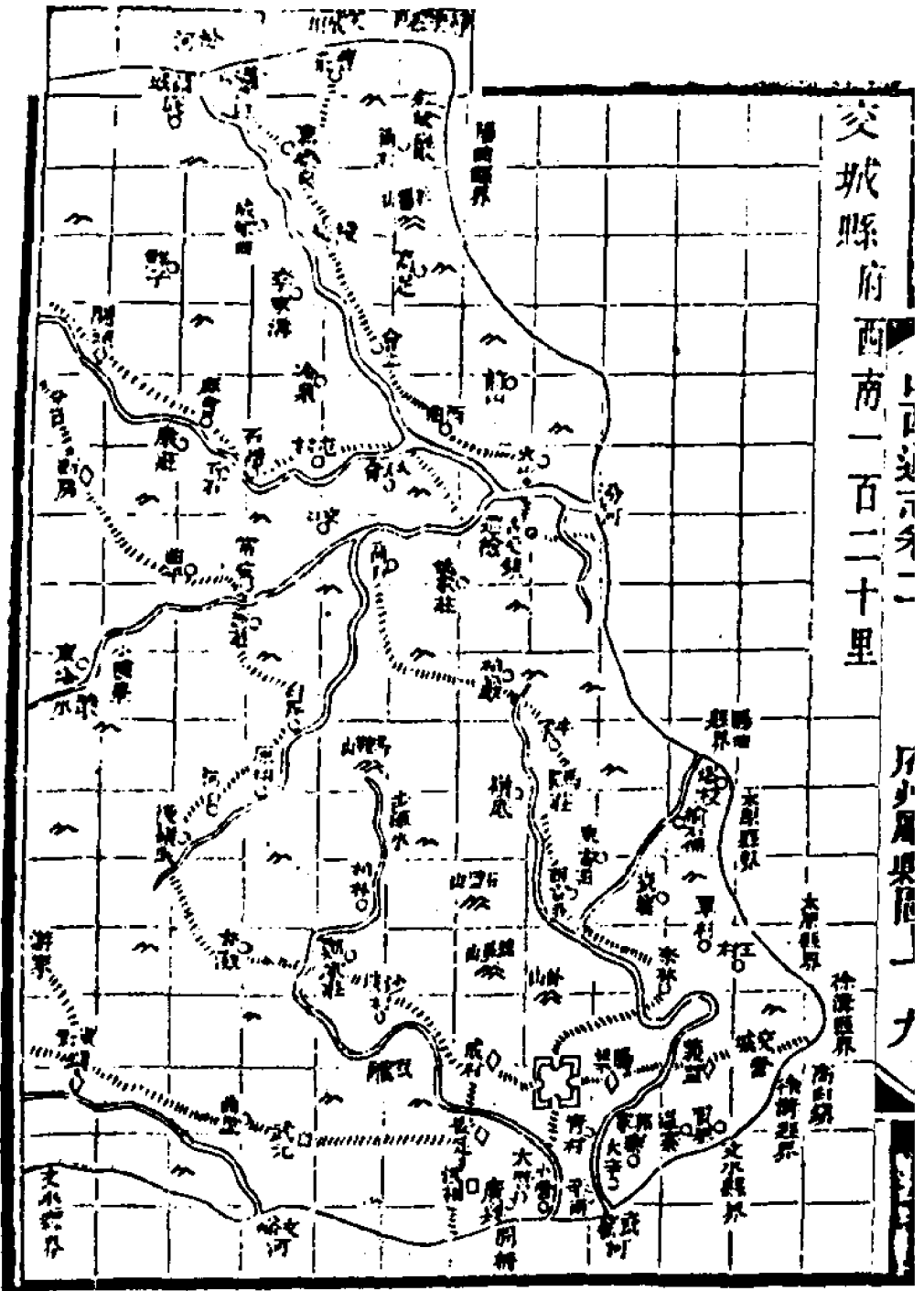
大坂

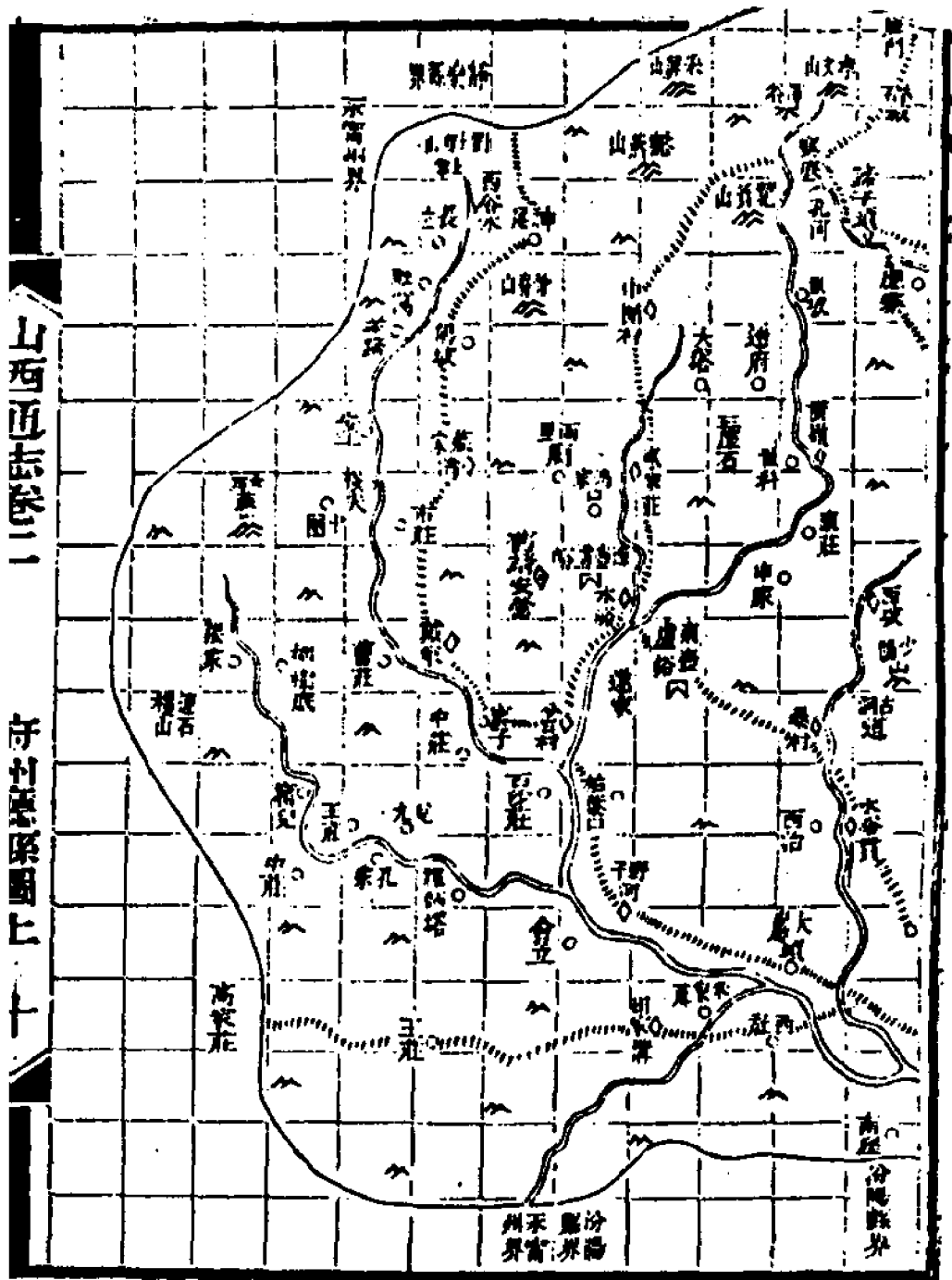
京都

交城縣府西南一百二十里

山西通志卷二十一

乃少屬垣隄一

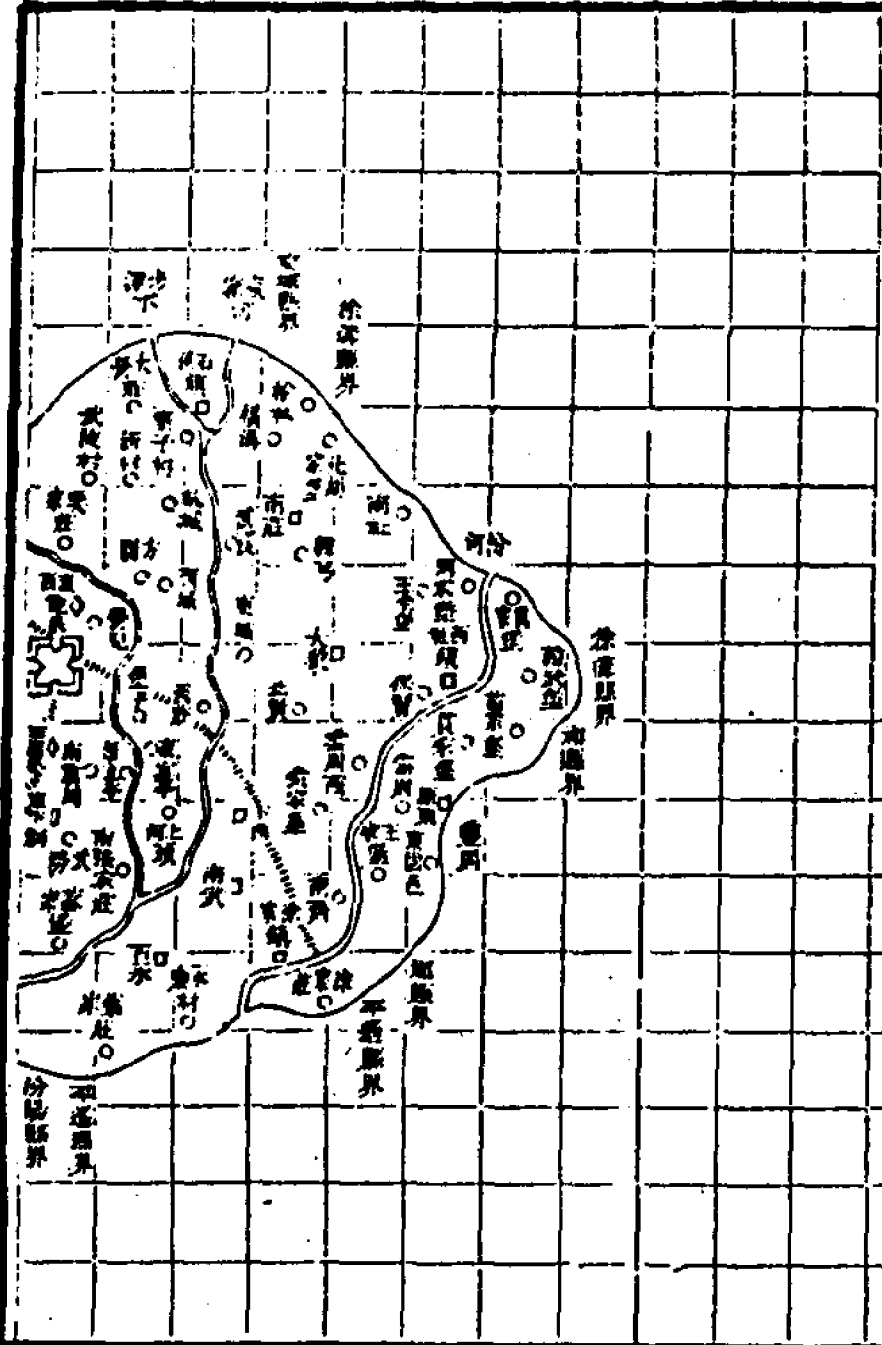


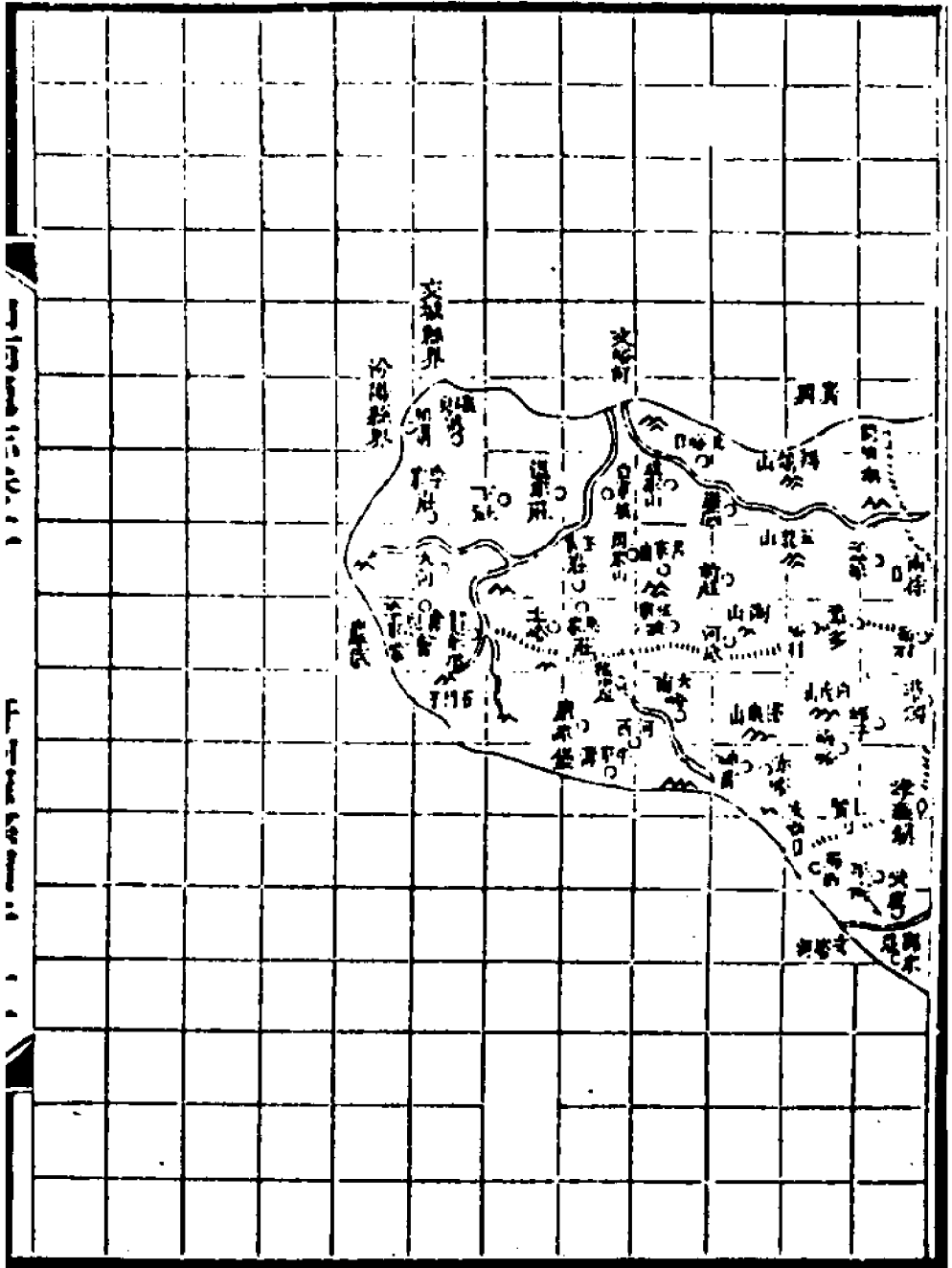


文水縣 府西南一百六十里

山西通志卷之二

月之月見日一





文安府

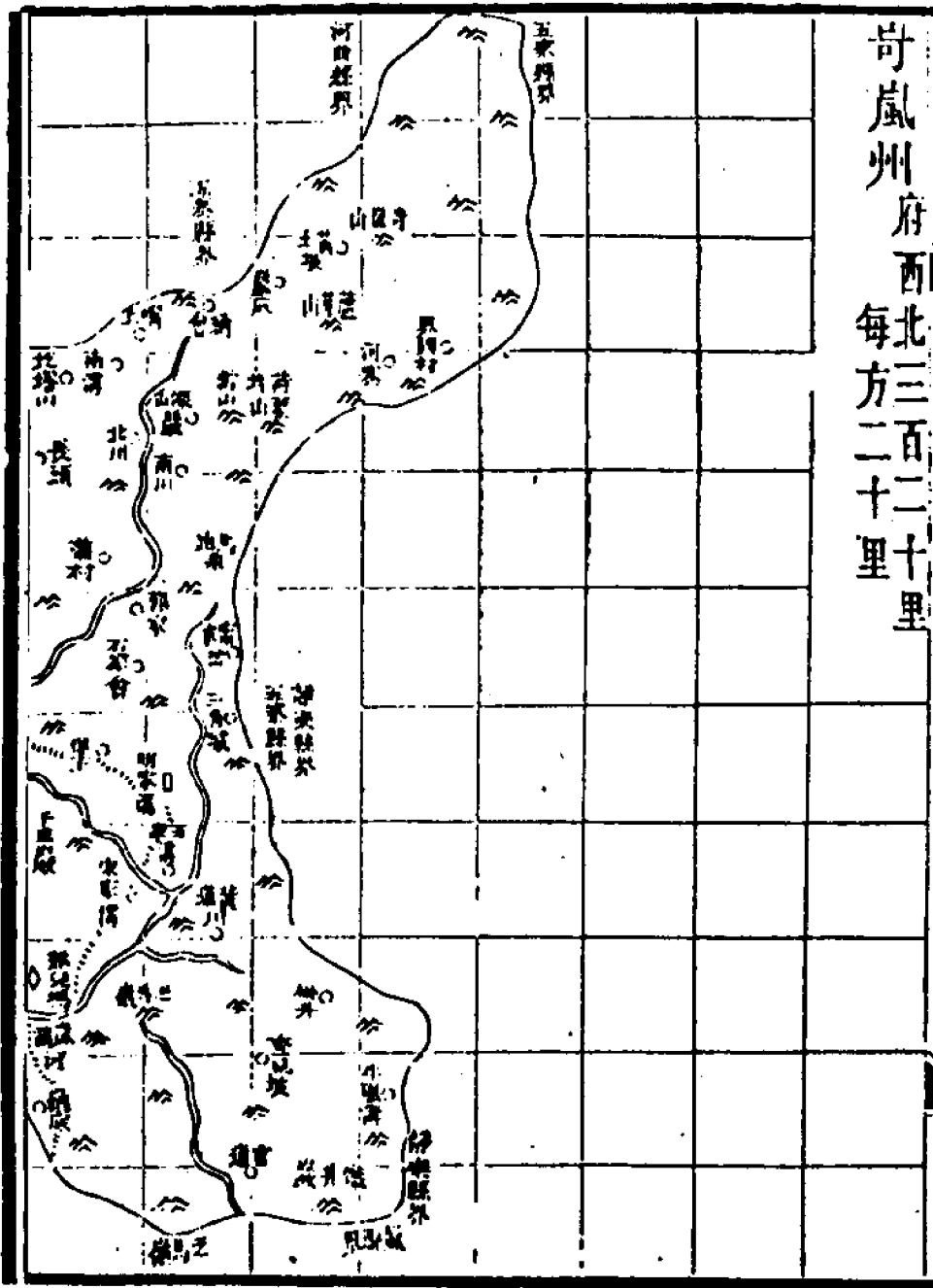
大冶

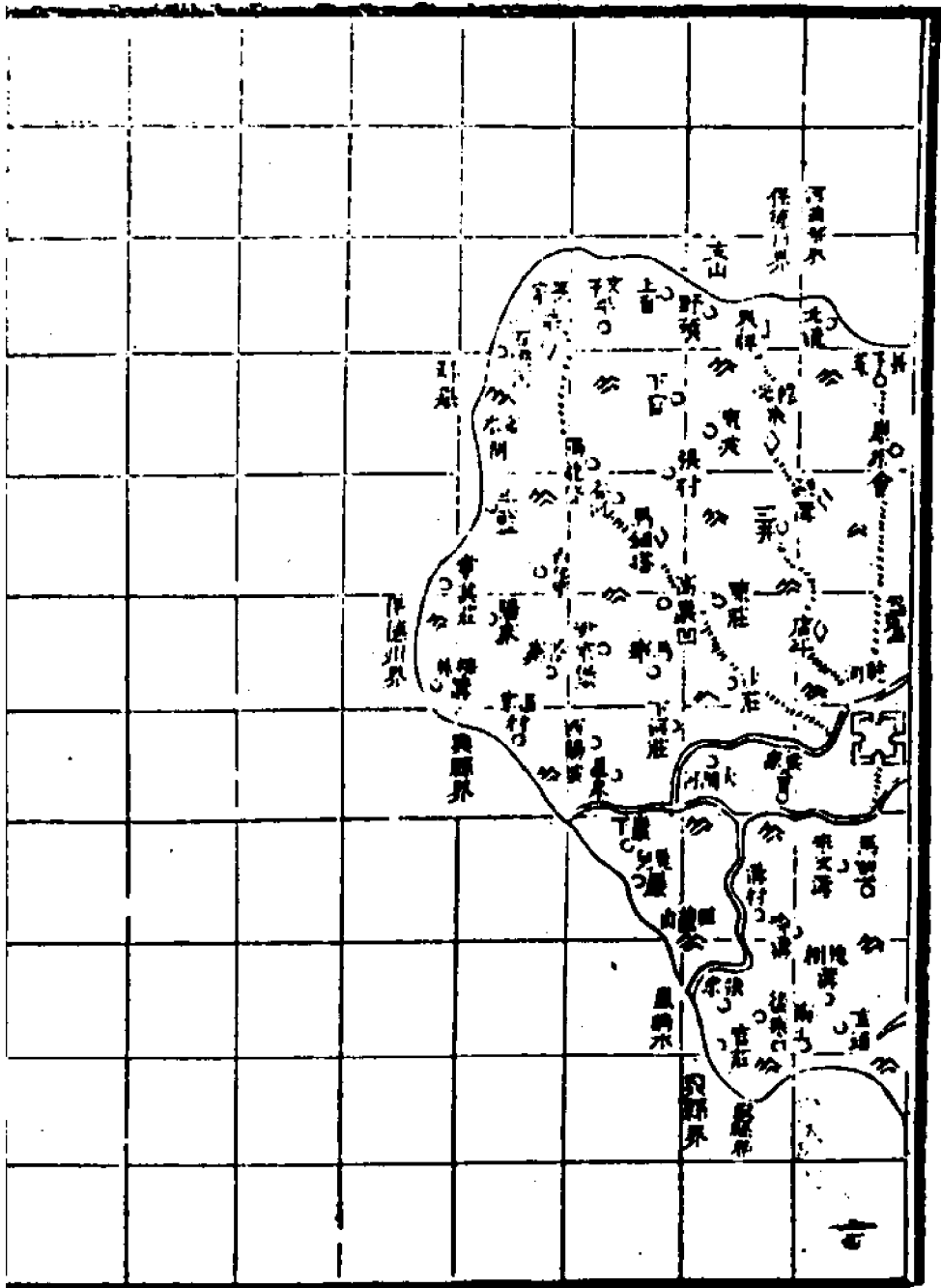
山阴

奇嵐州府西北三百二十里
每方二十里

山西通志卷二

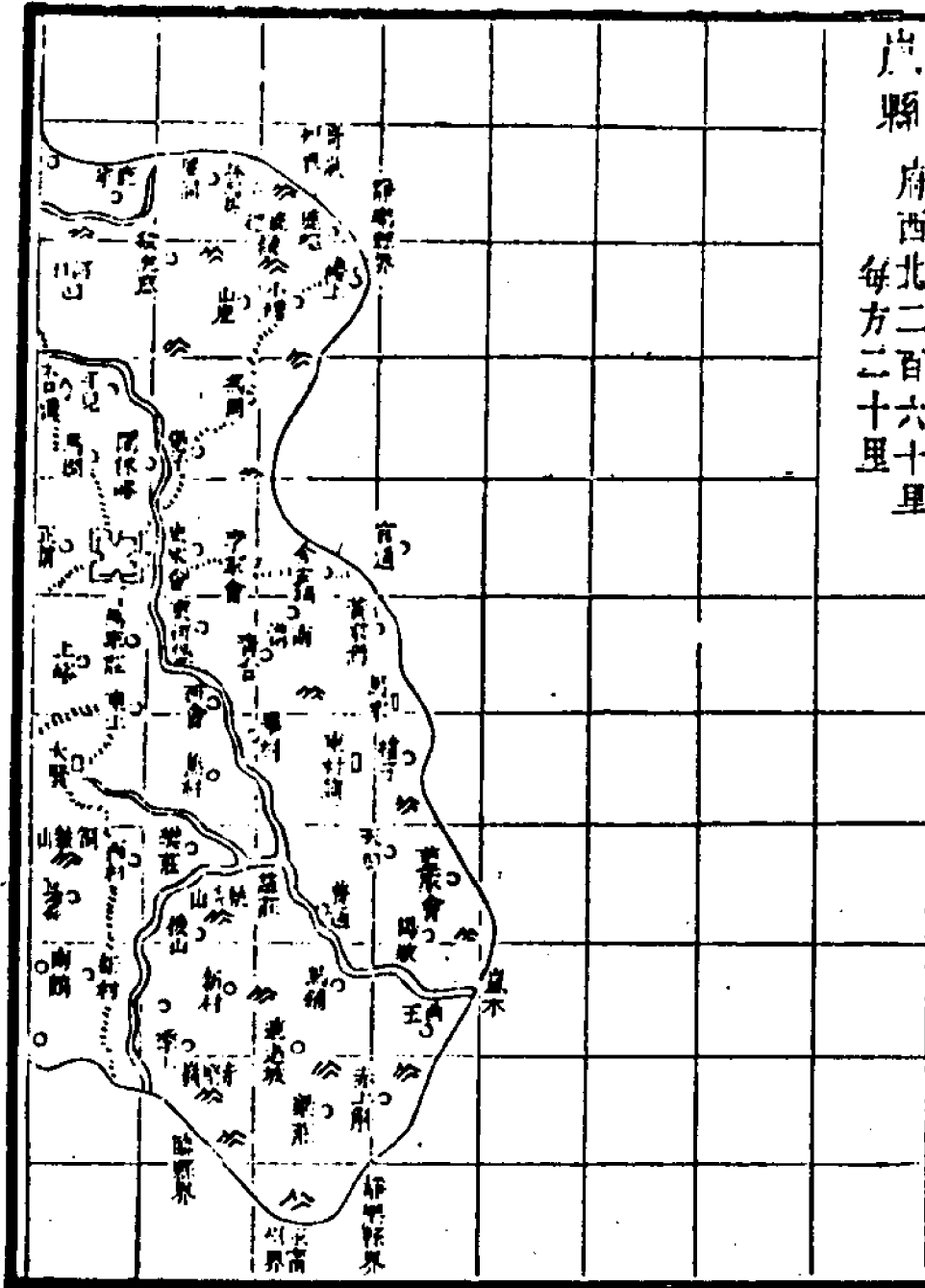
府州廳縣圖上十一

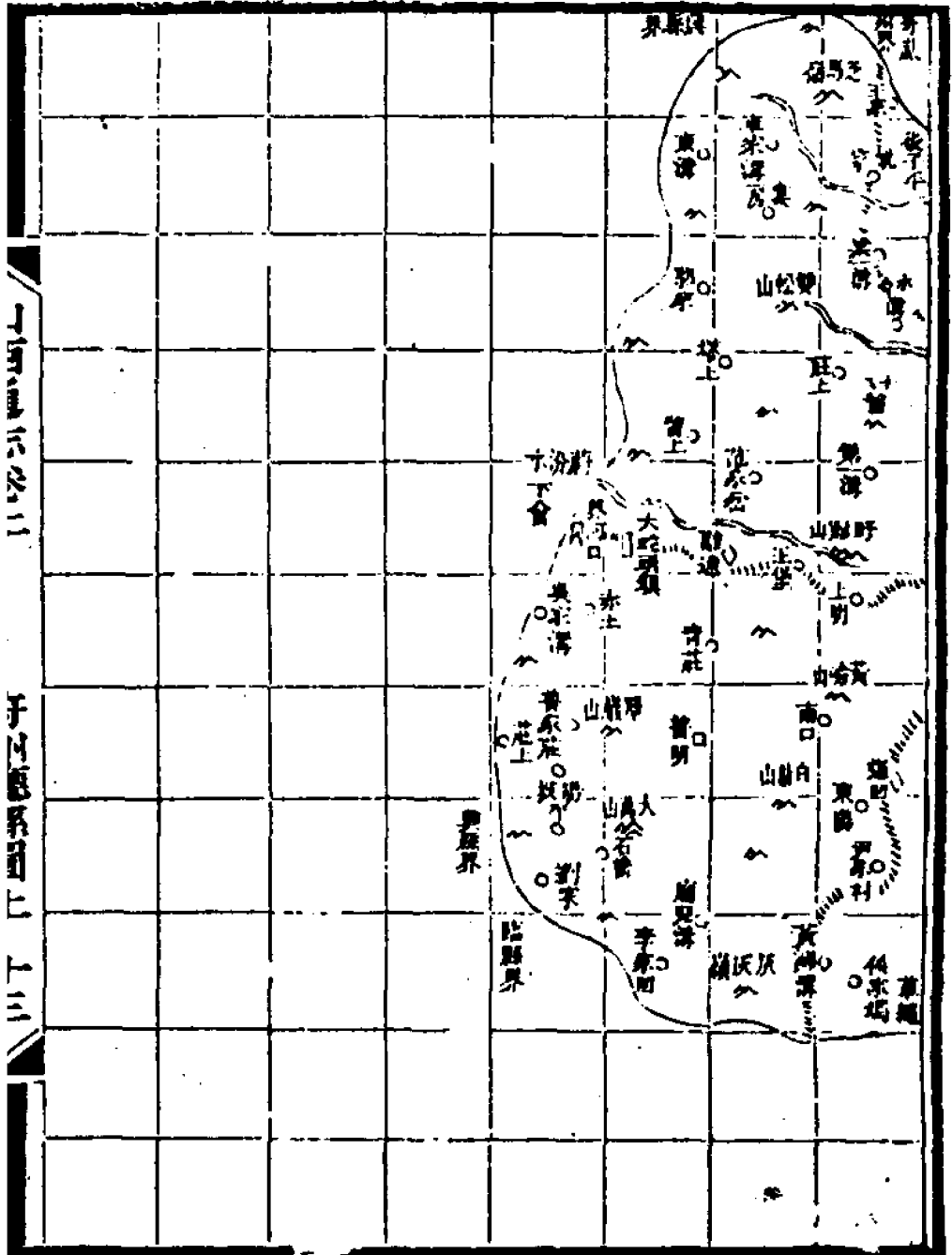




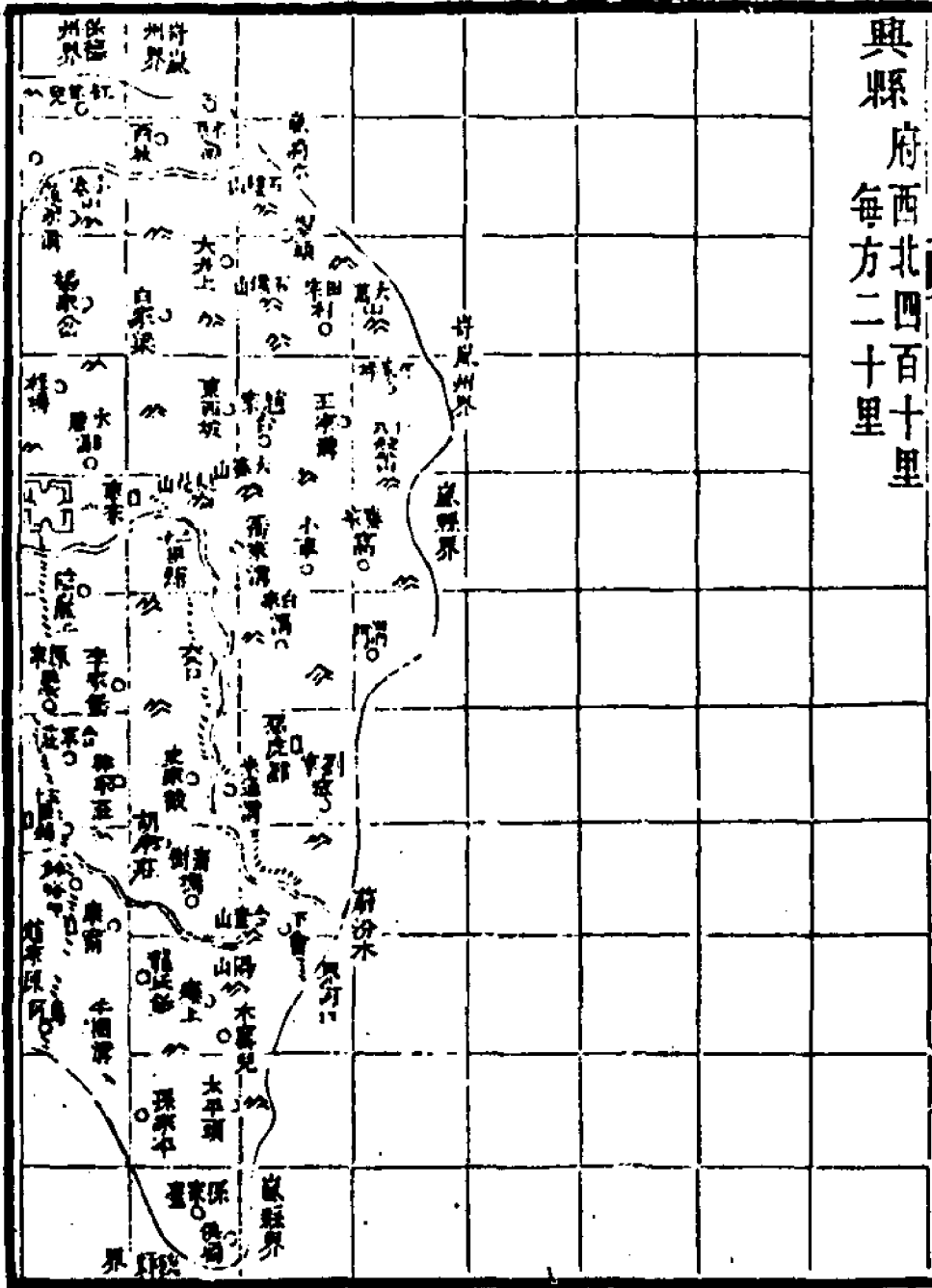
山西通志卷二 府州廳縣圖上十二

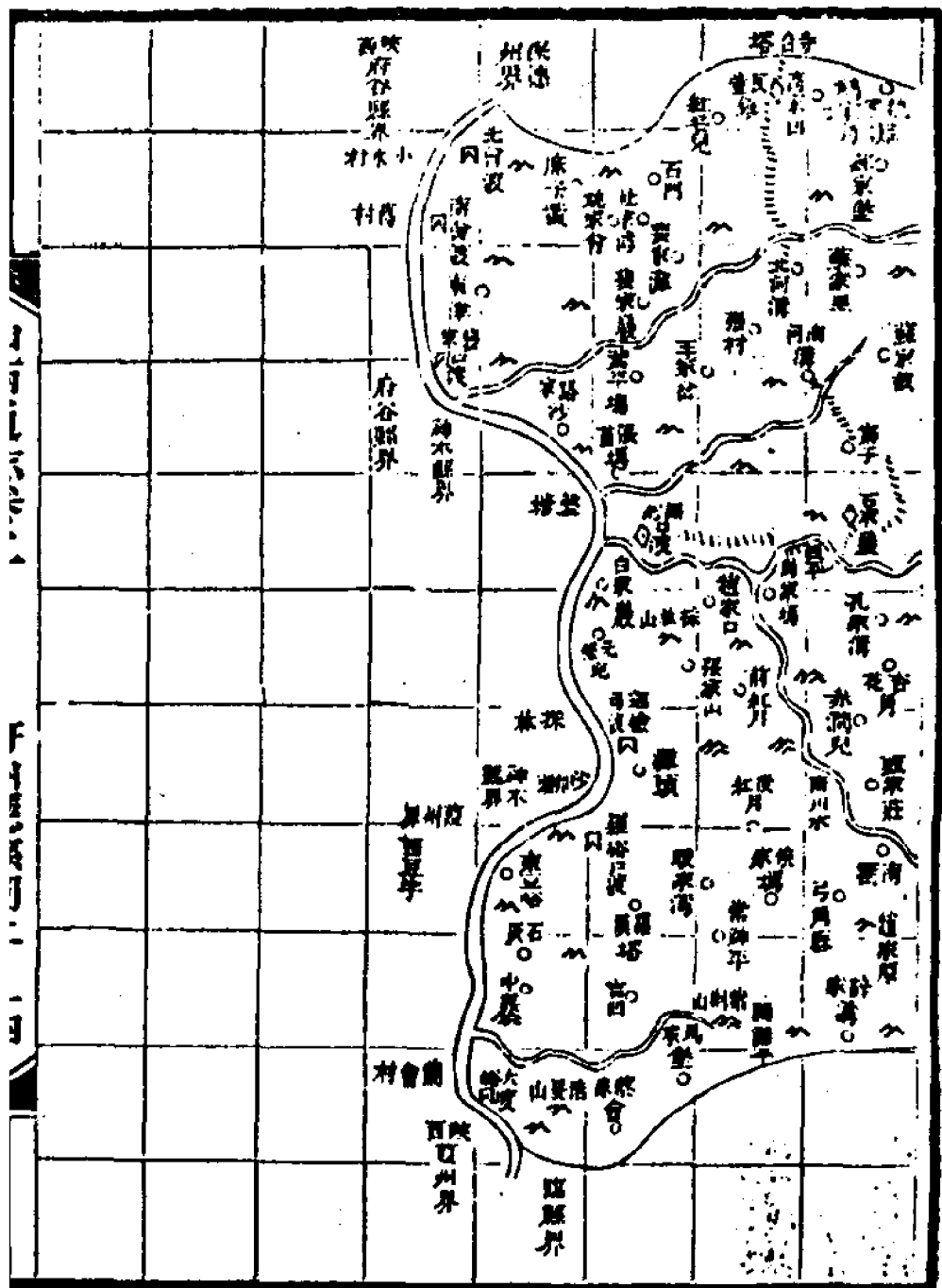
嵐縣 府西北二百六十里 每方二十里



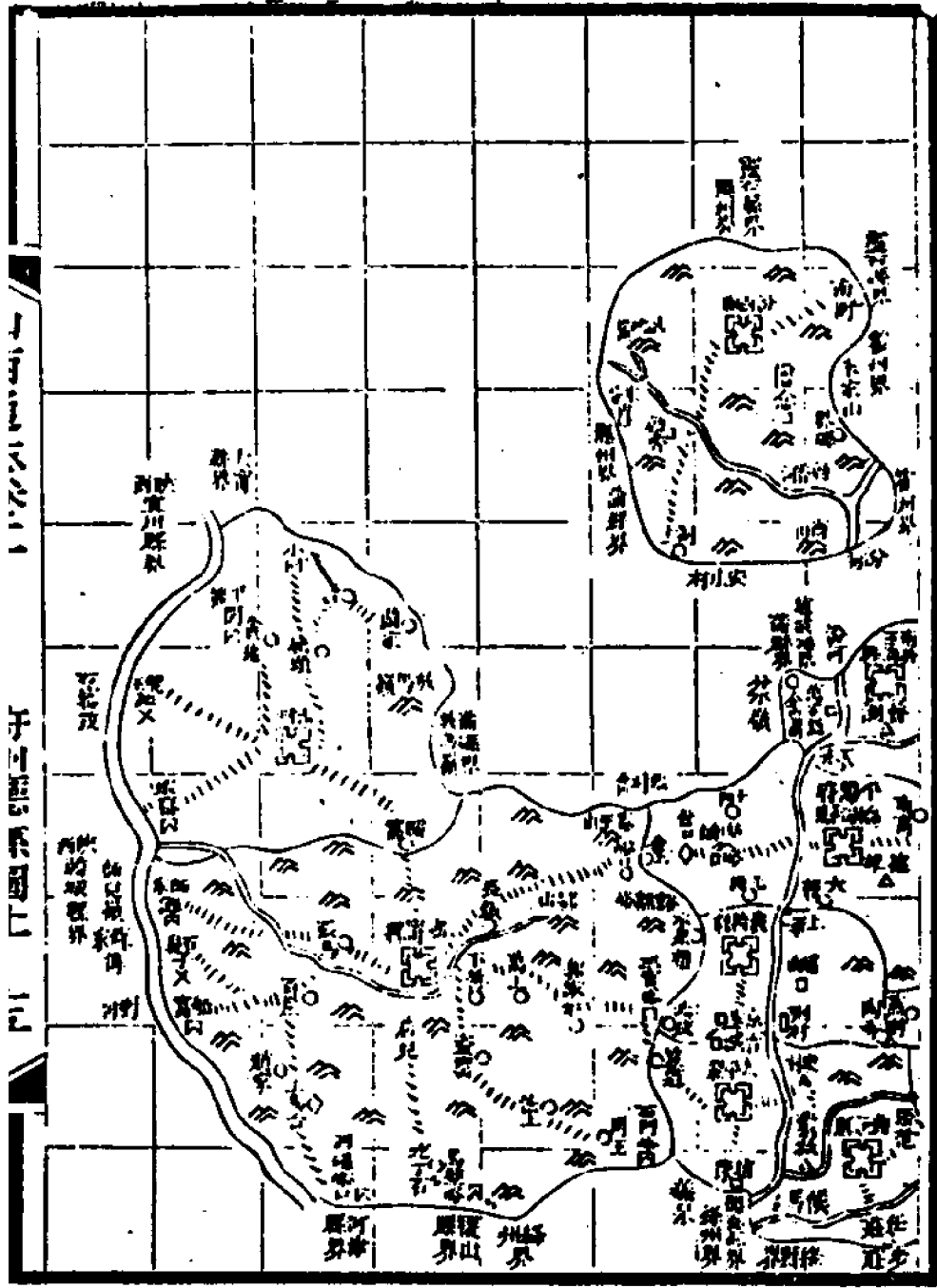


興縣 府西北四百十里 每方二十里





下...



四川通志

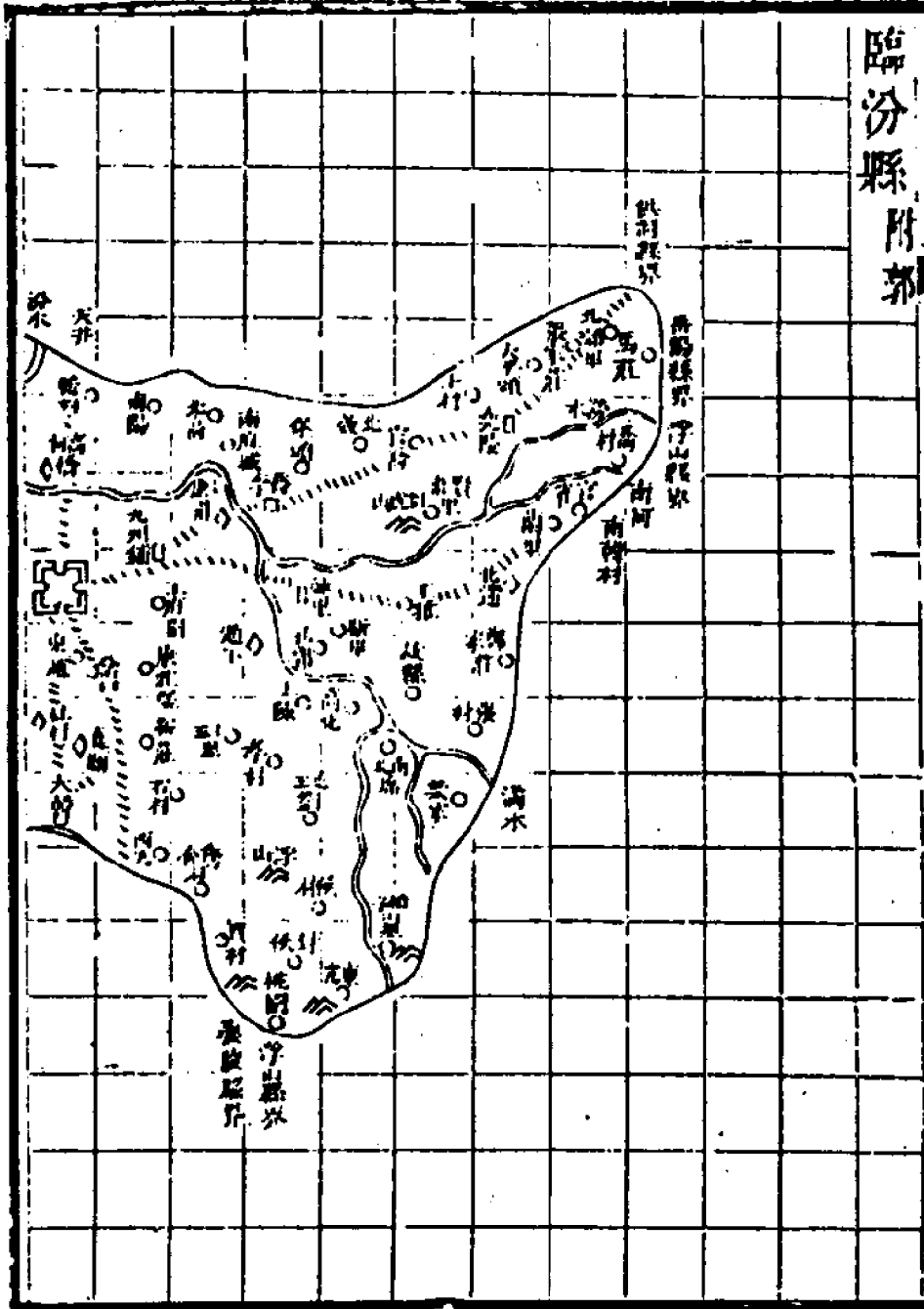
于内江府图二

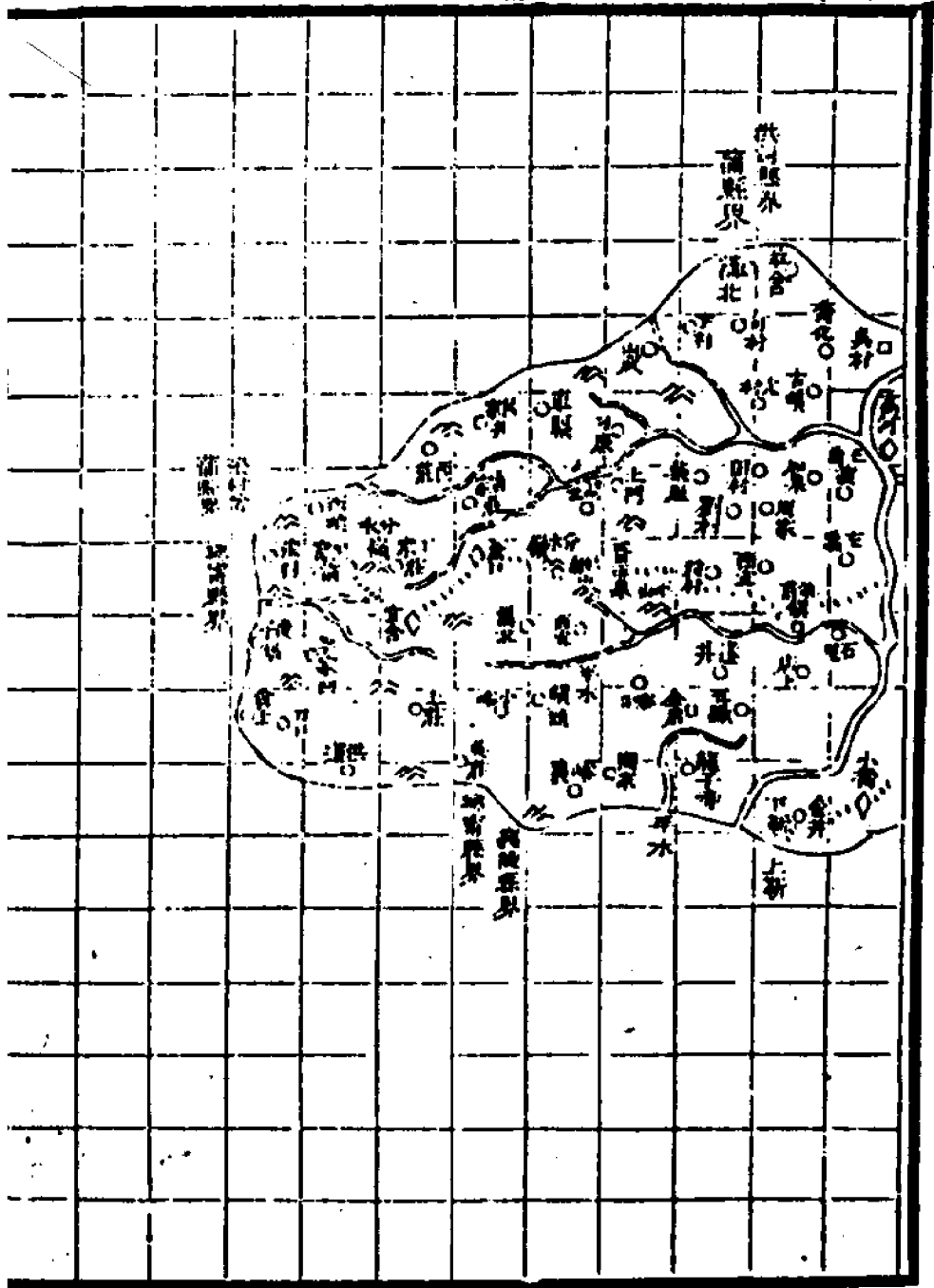
三

臨汾縣附郭

山西通志卷二

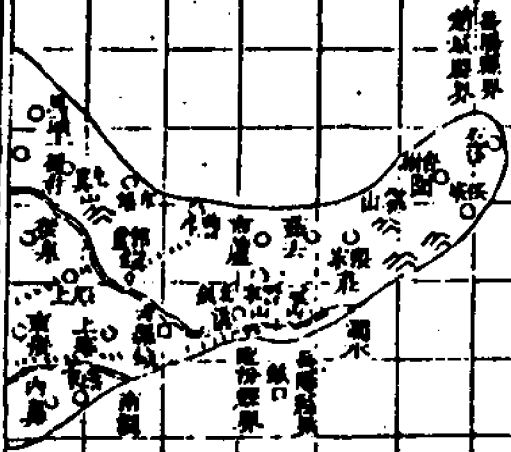
原州原郭他 三

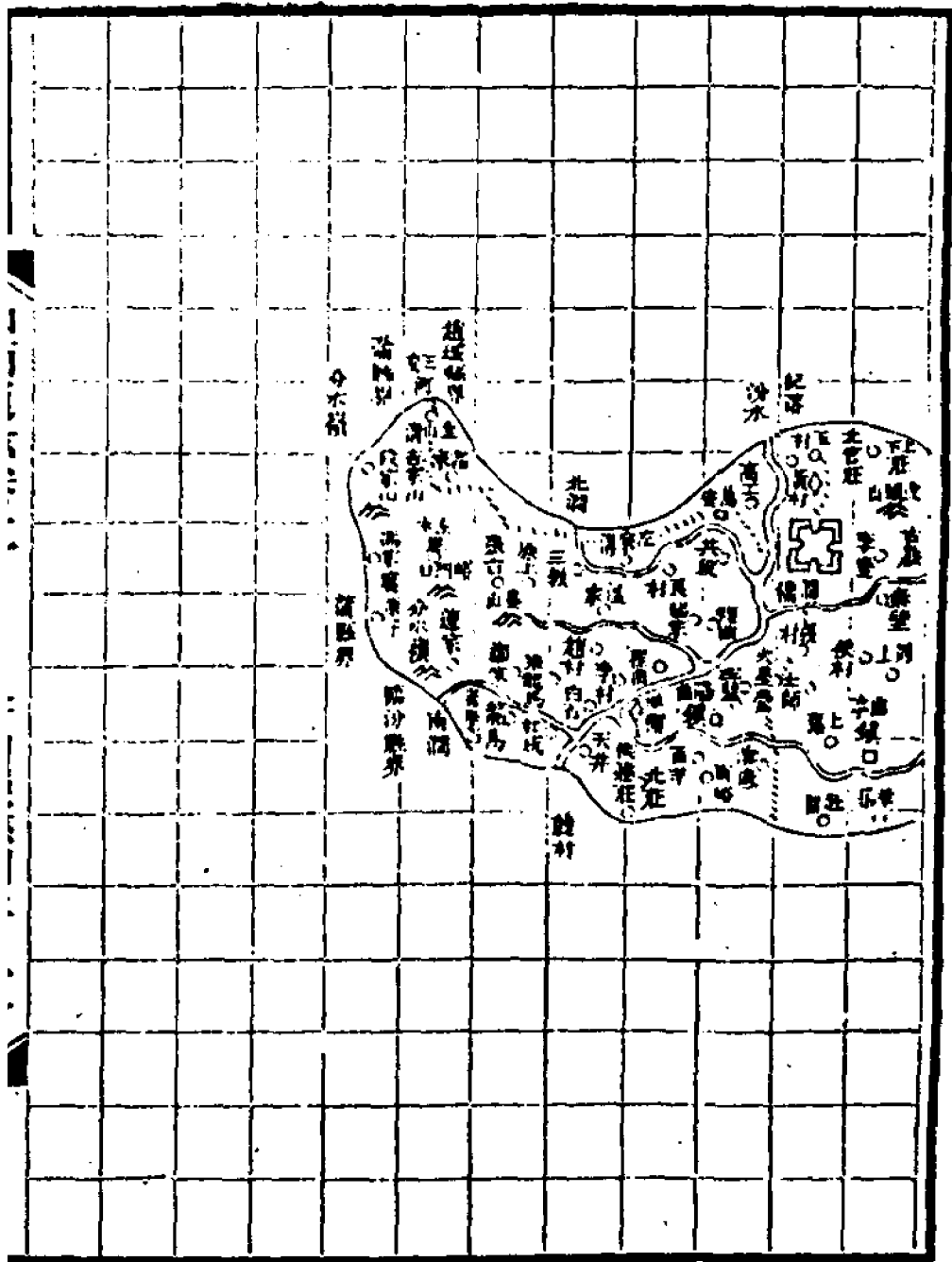




洪洞縣

府東北五十五里

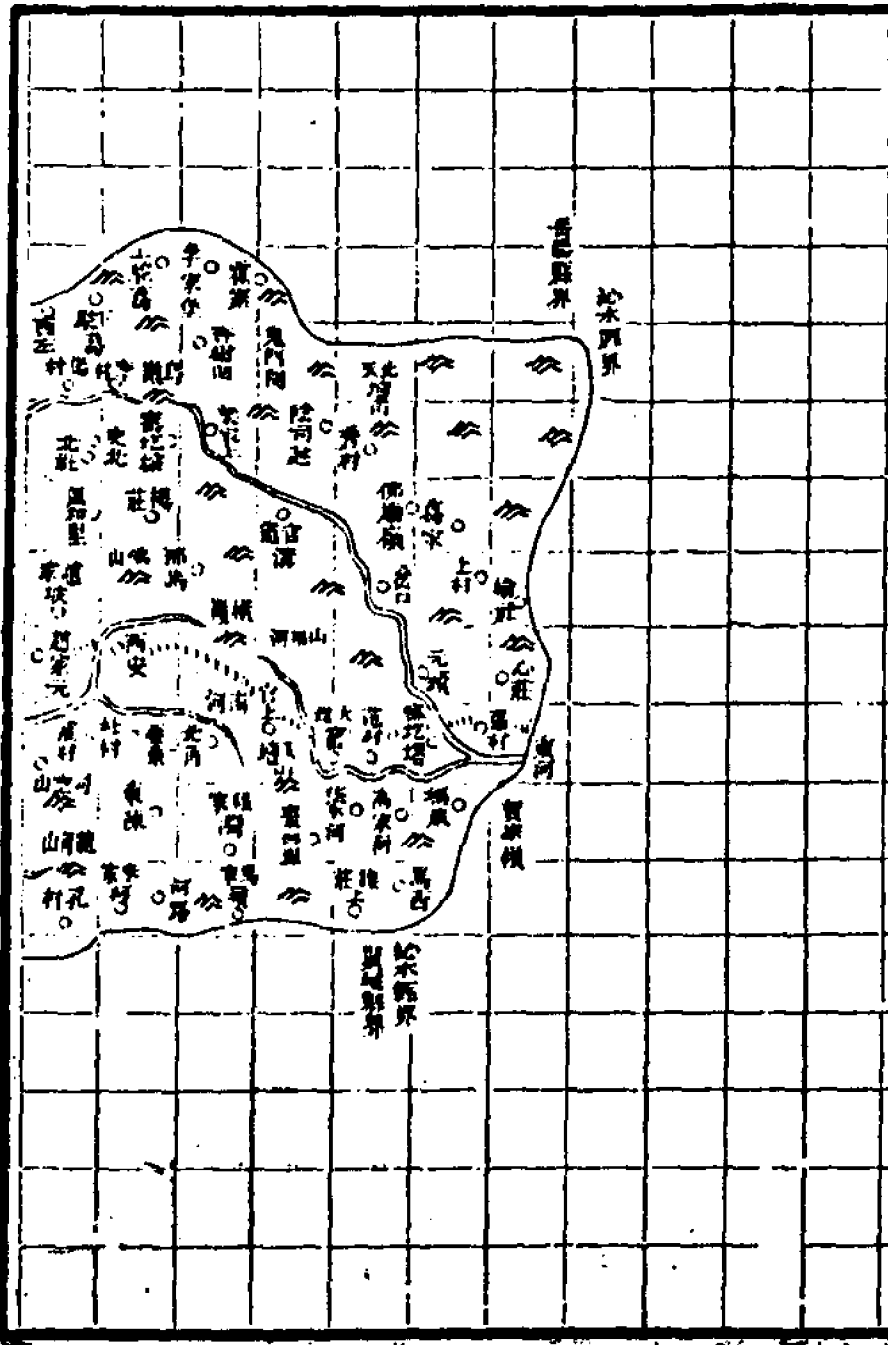


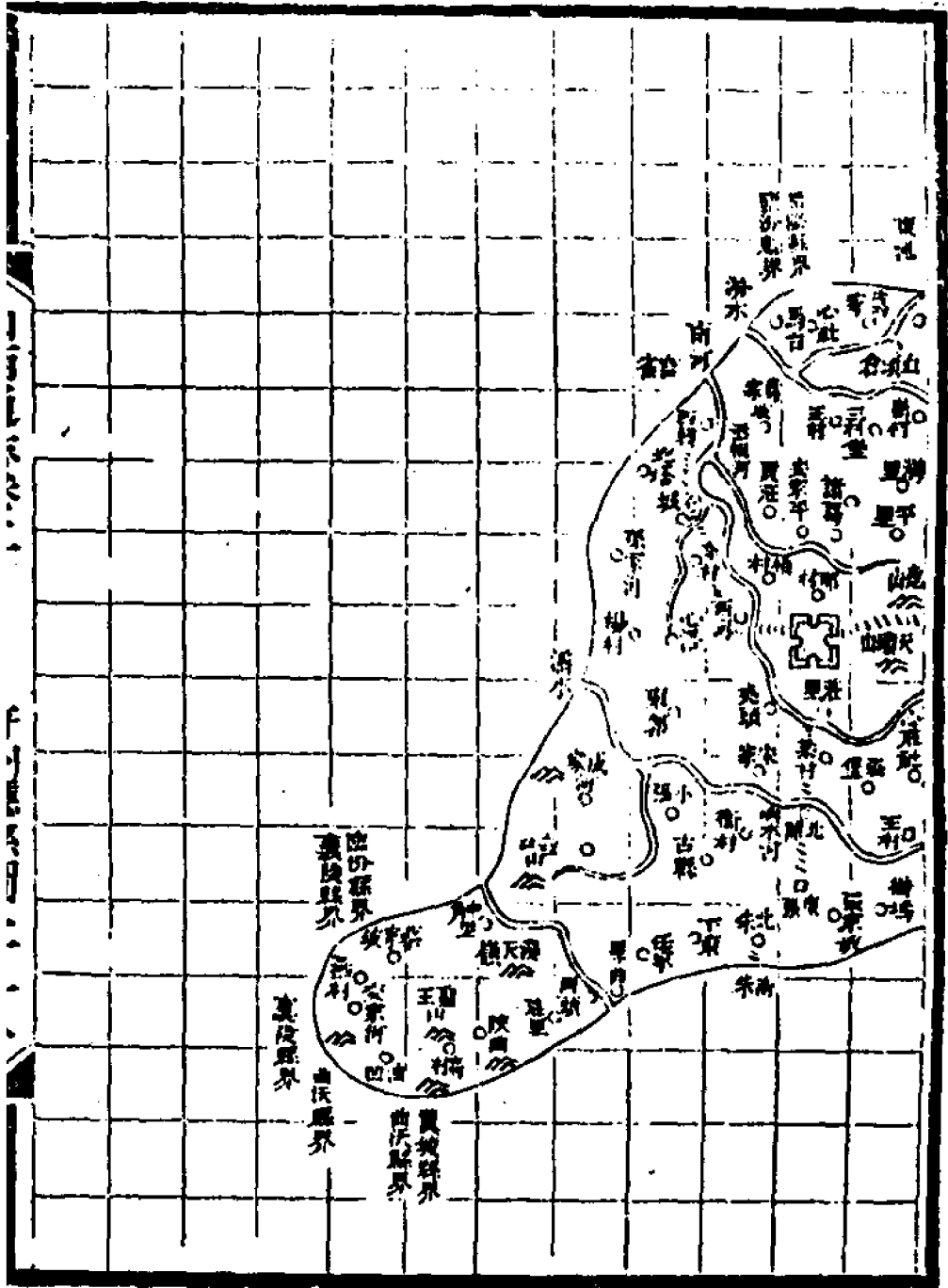


浮山縣 府東南九十里

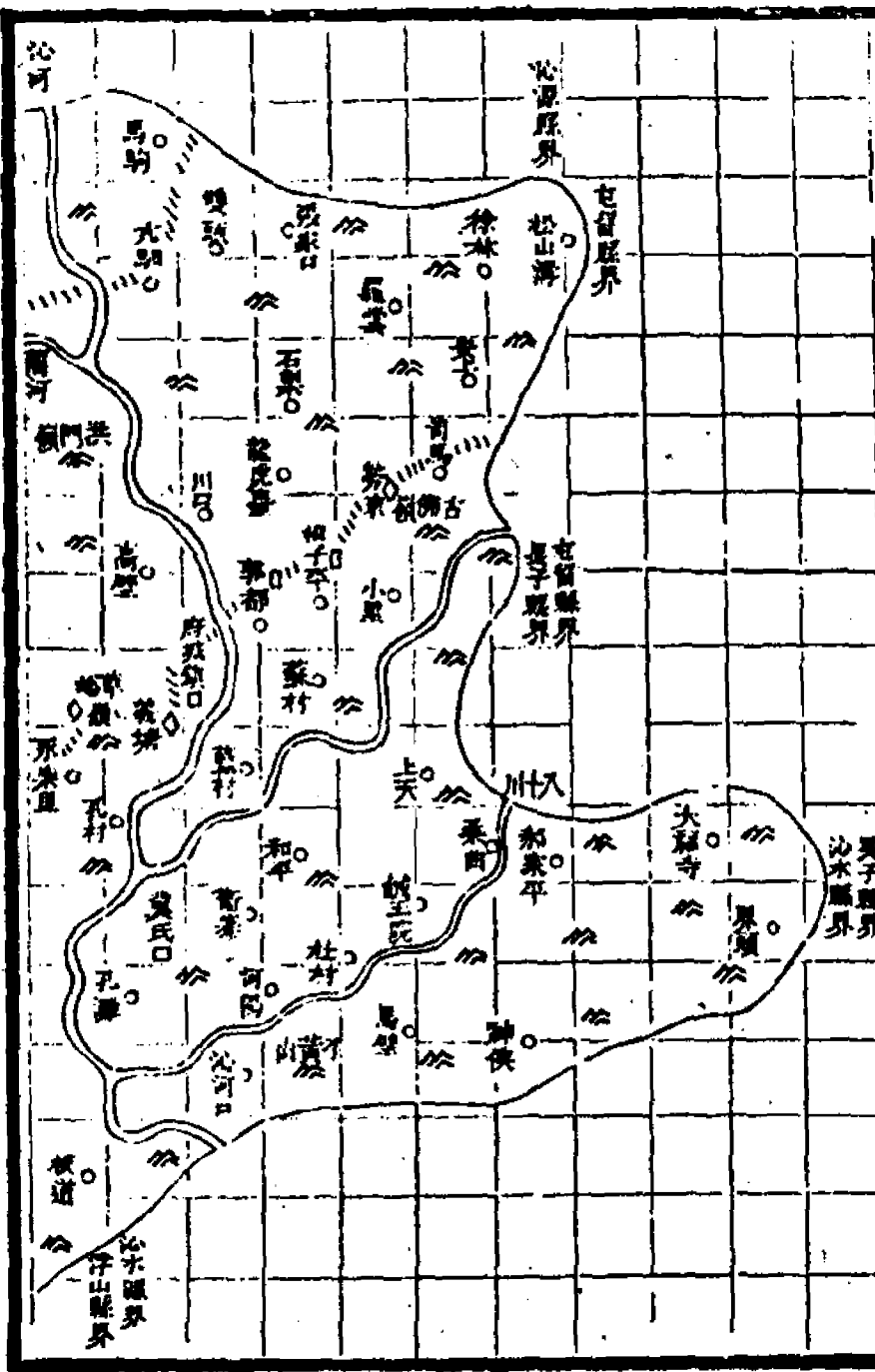
山西通志卷二

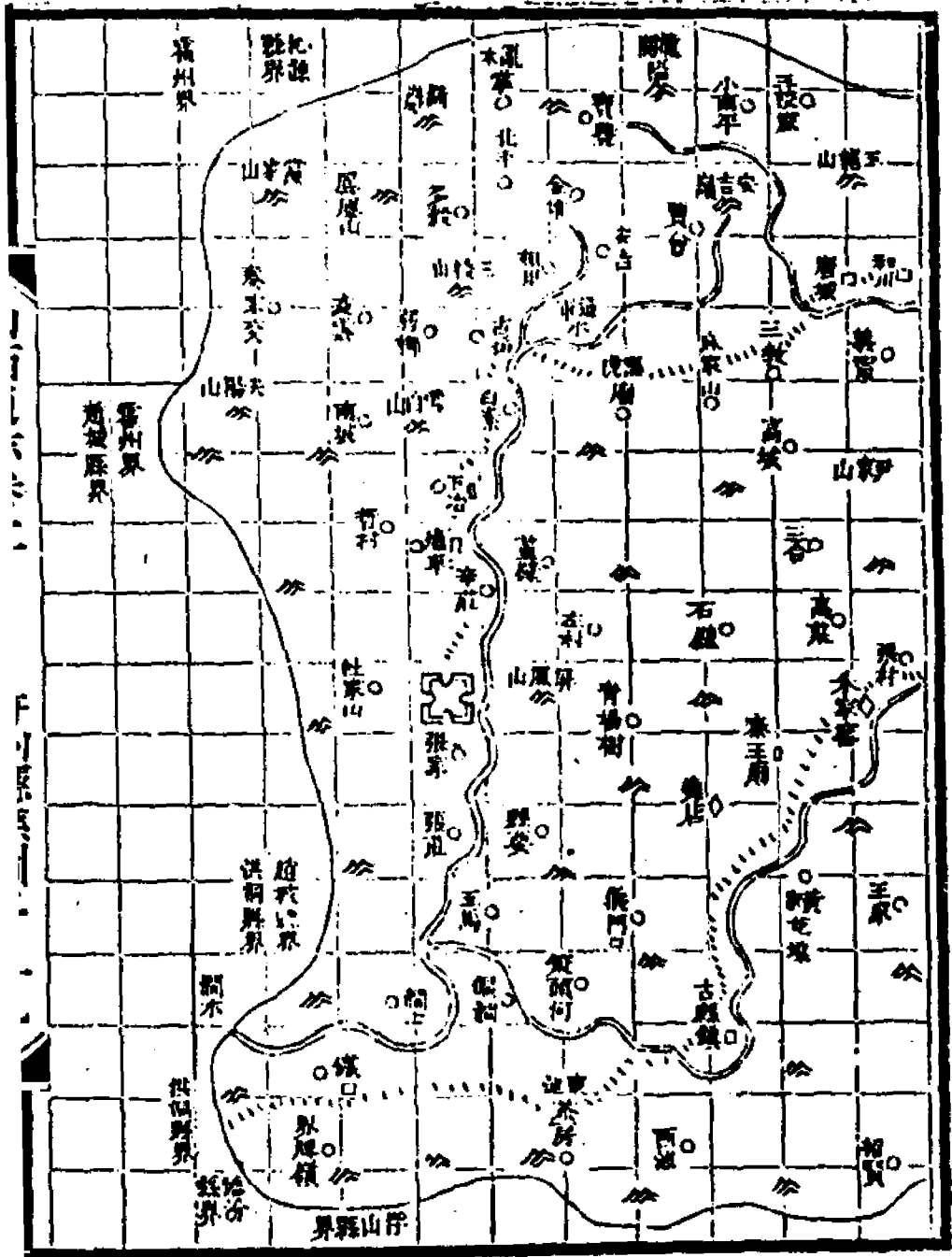
忻州府志圖上 十七



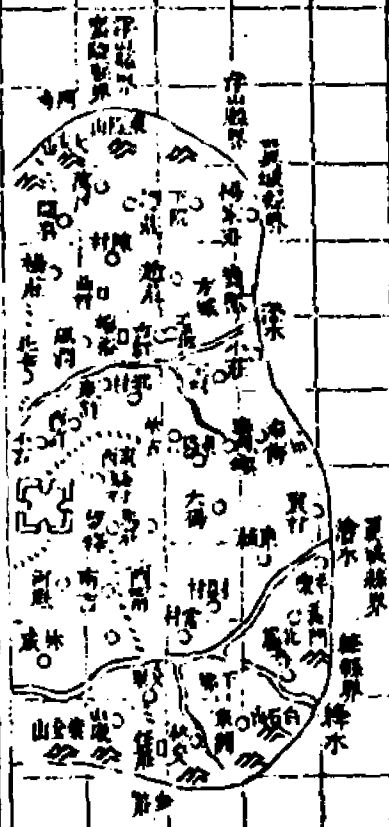


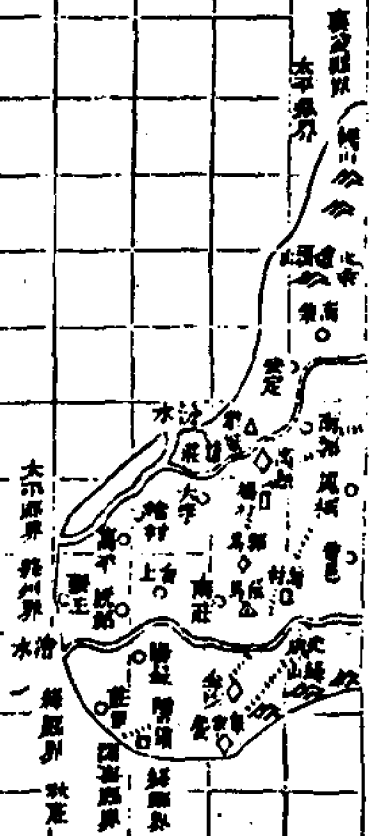
岳陽縣 府東北一百二十里





曲沃縣 府南一百二十里

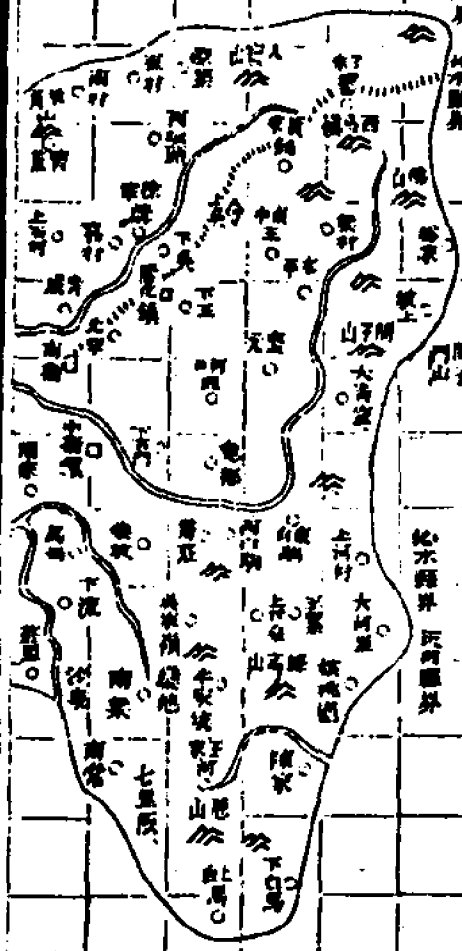


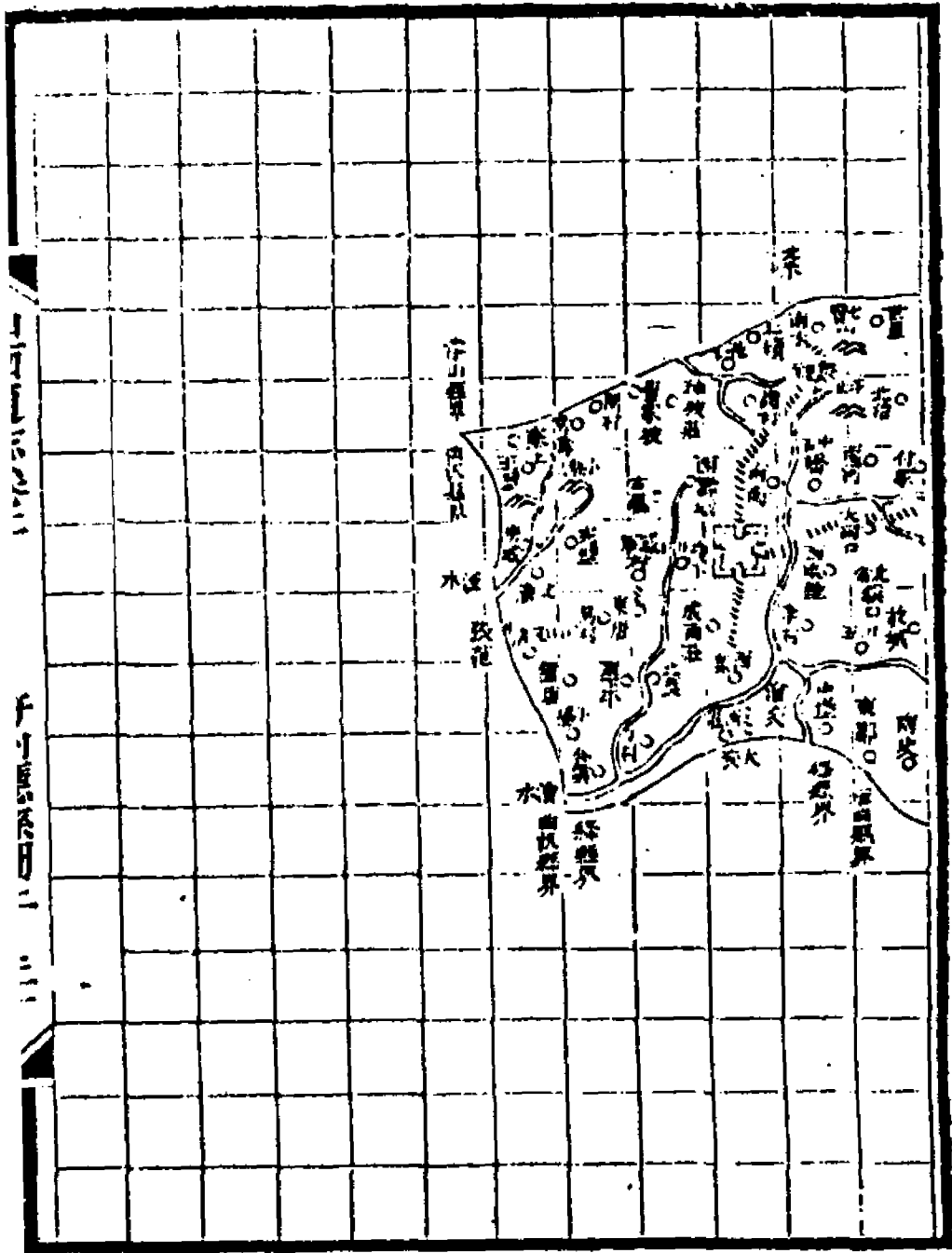


翼城縣府東南一百二十里

上四萬六千一百一

月九日果日一三二



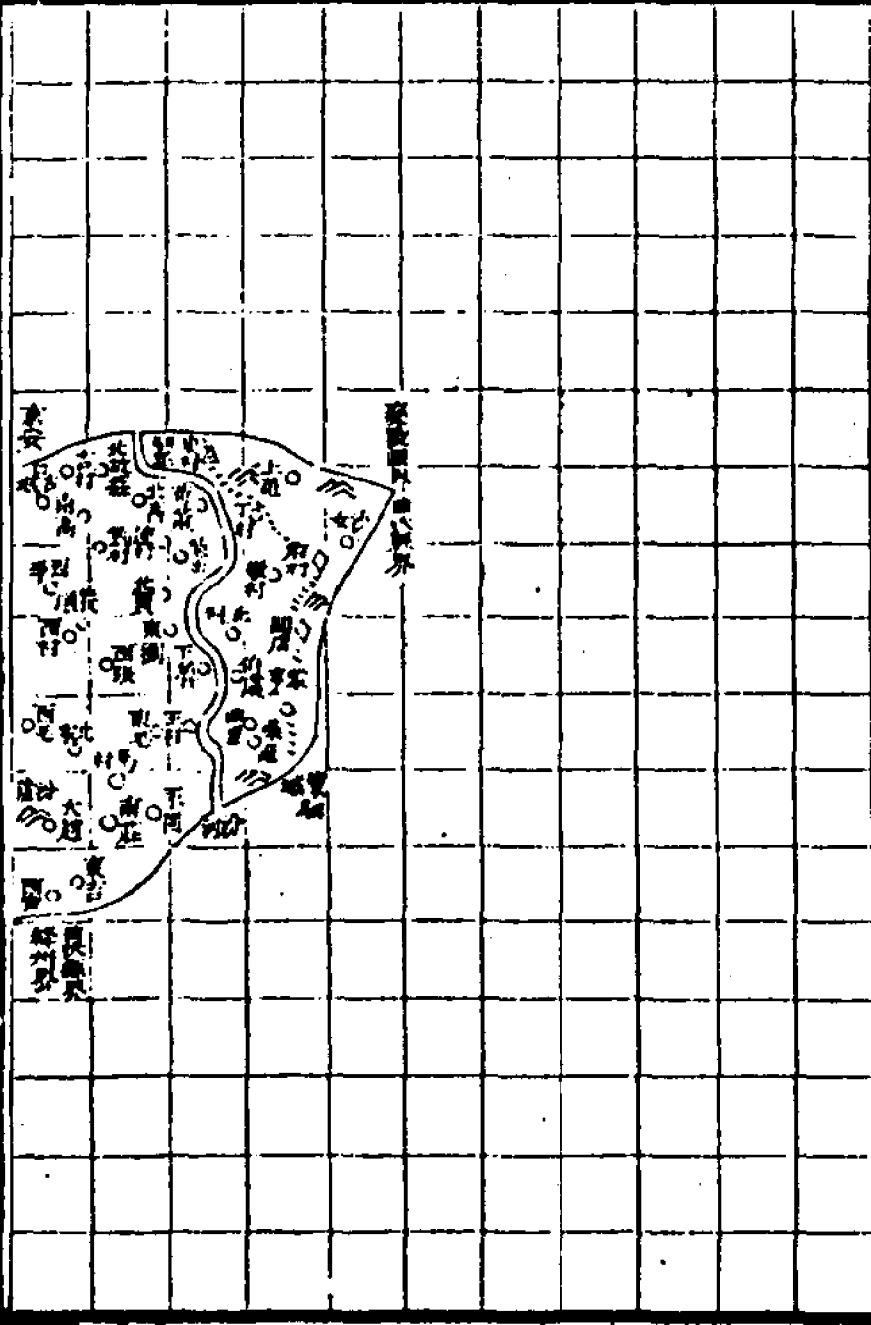


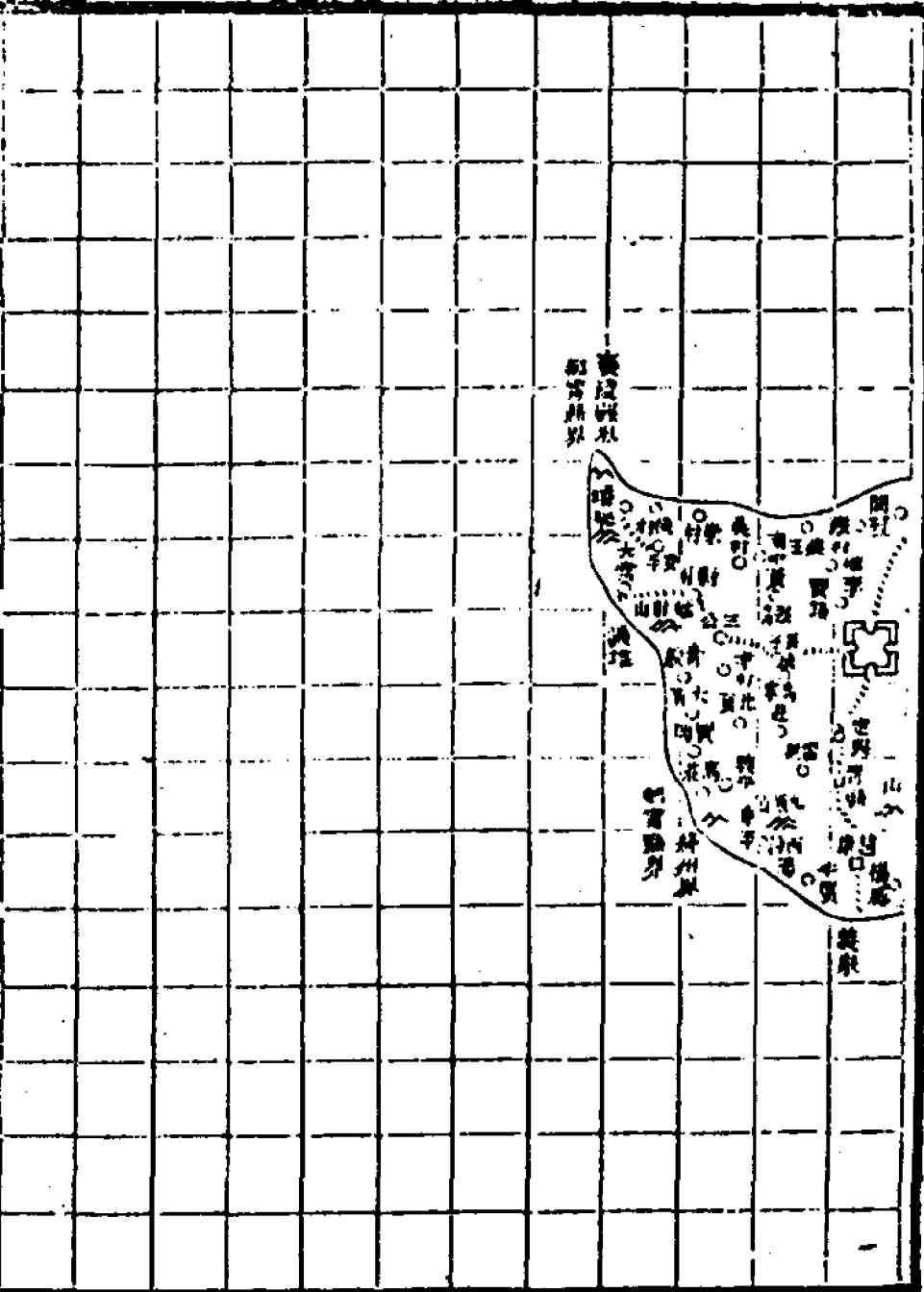
石山縣志

卷之二

三

太平縣 府西南九十里





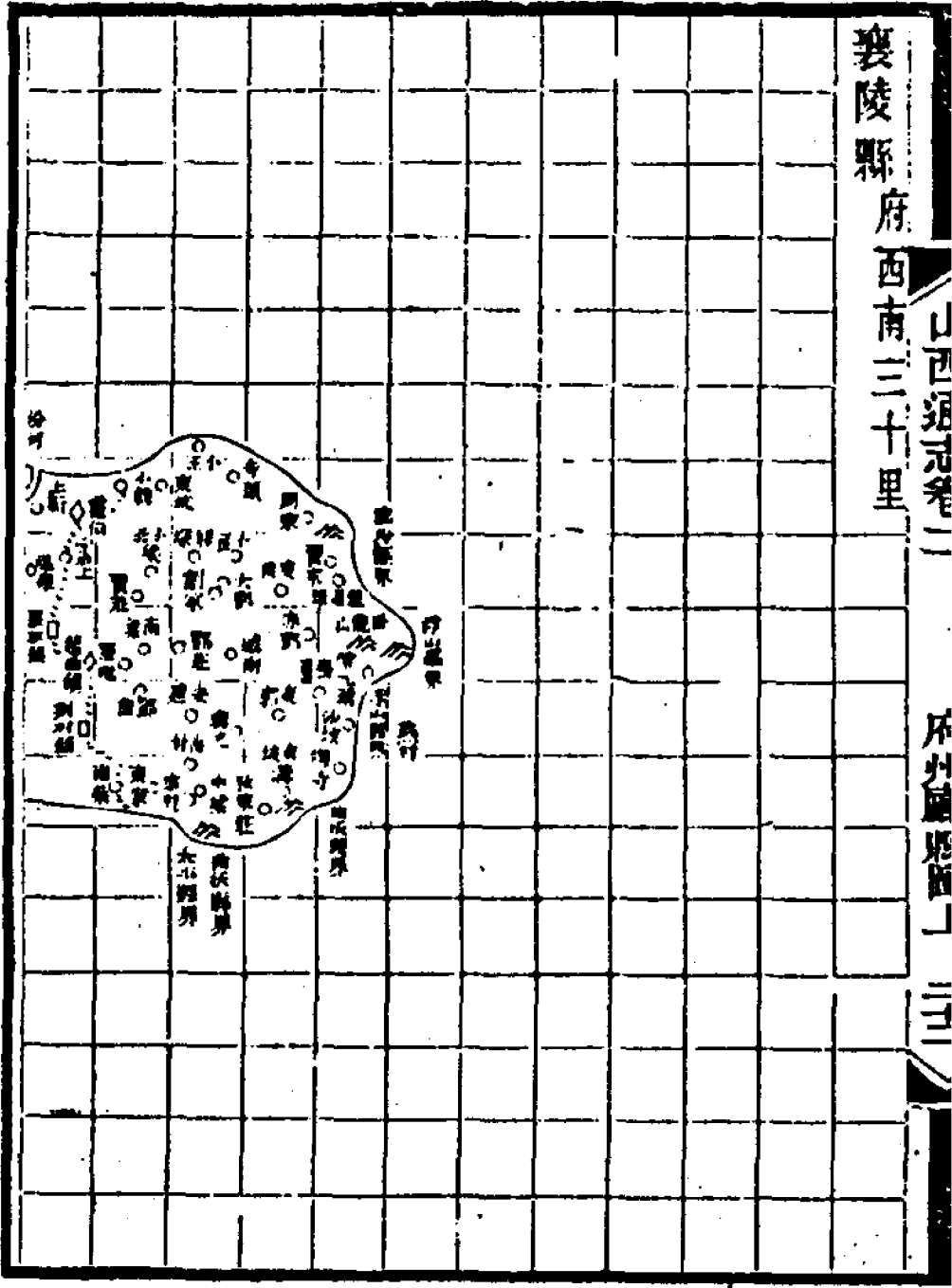
襄陵縣

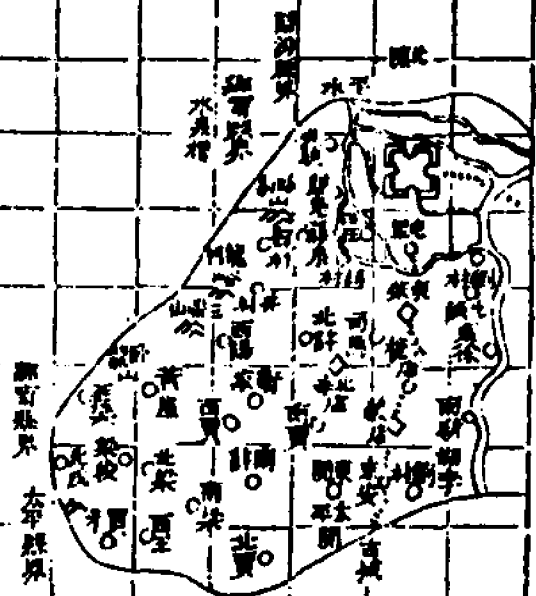
府西南三十里

山西通志卷二

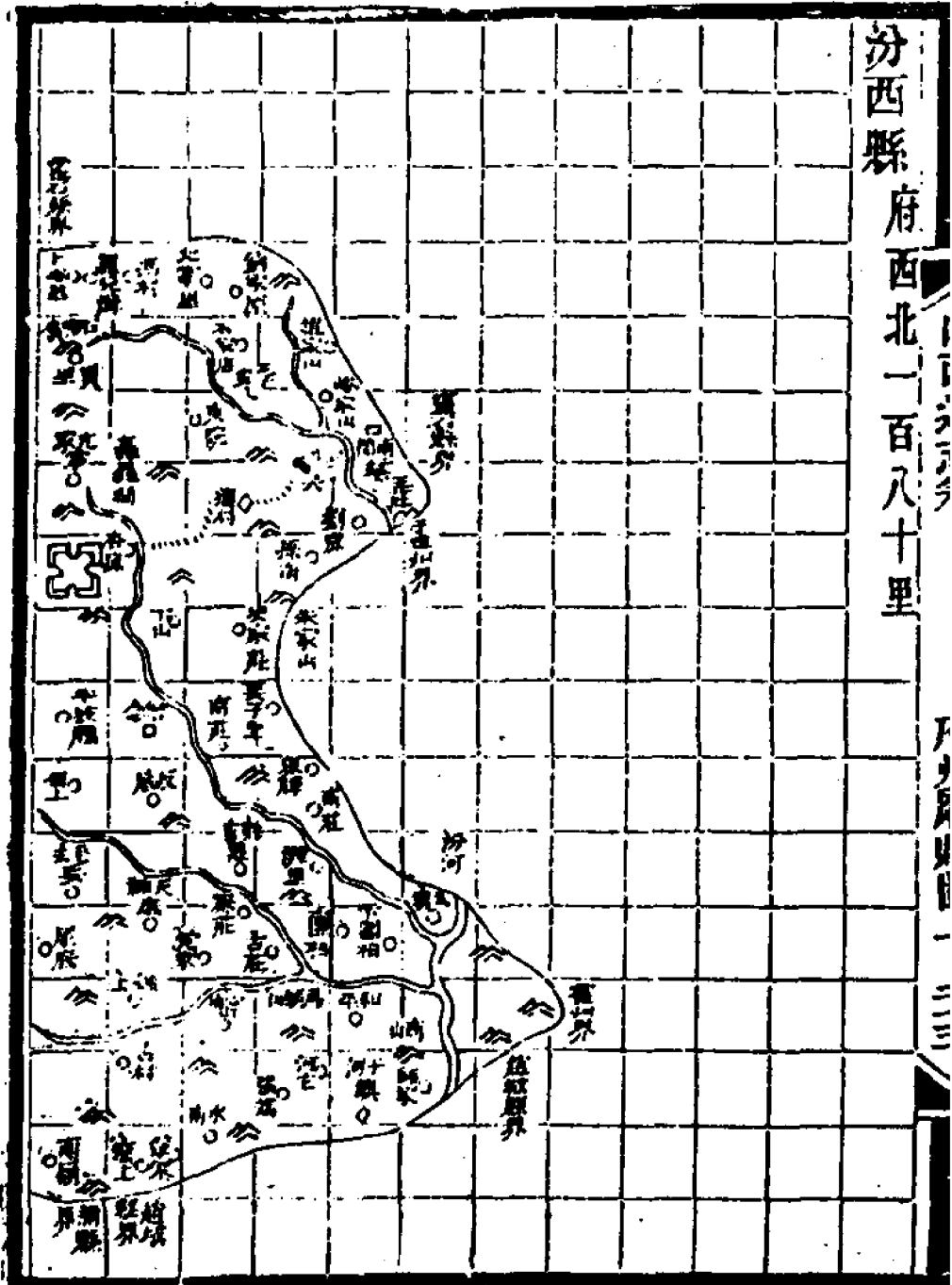
平州府志圖

三

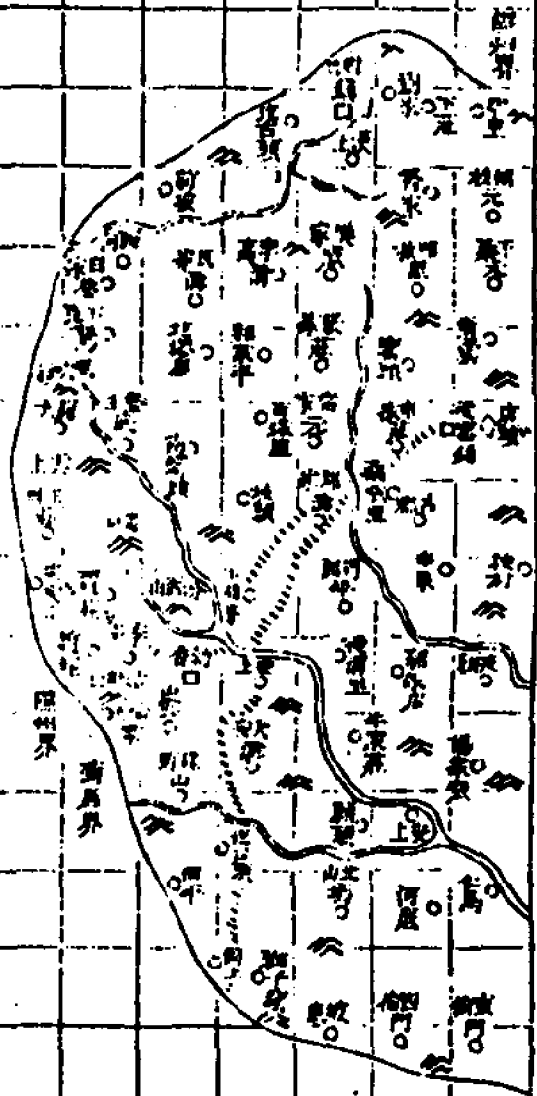


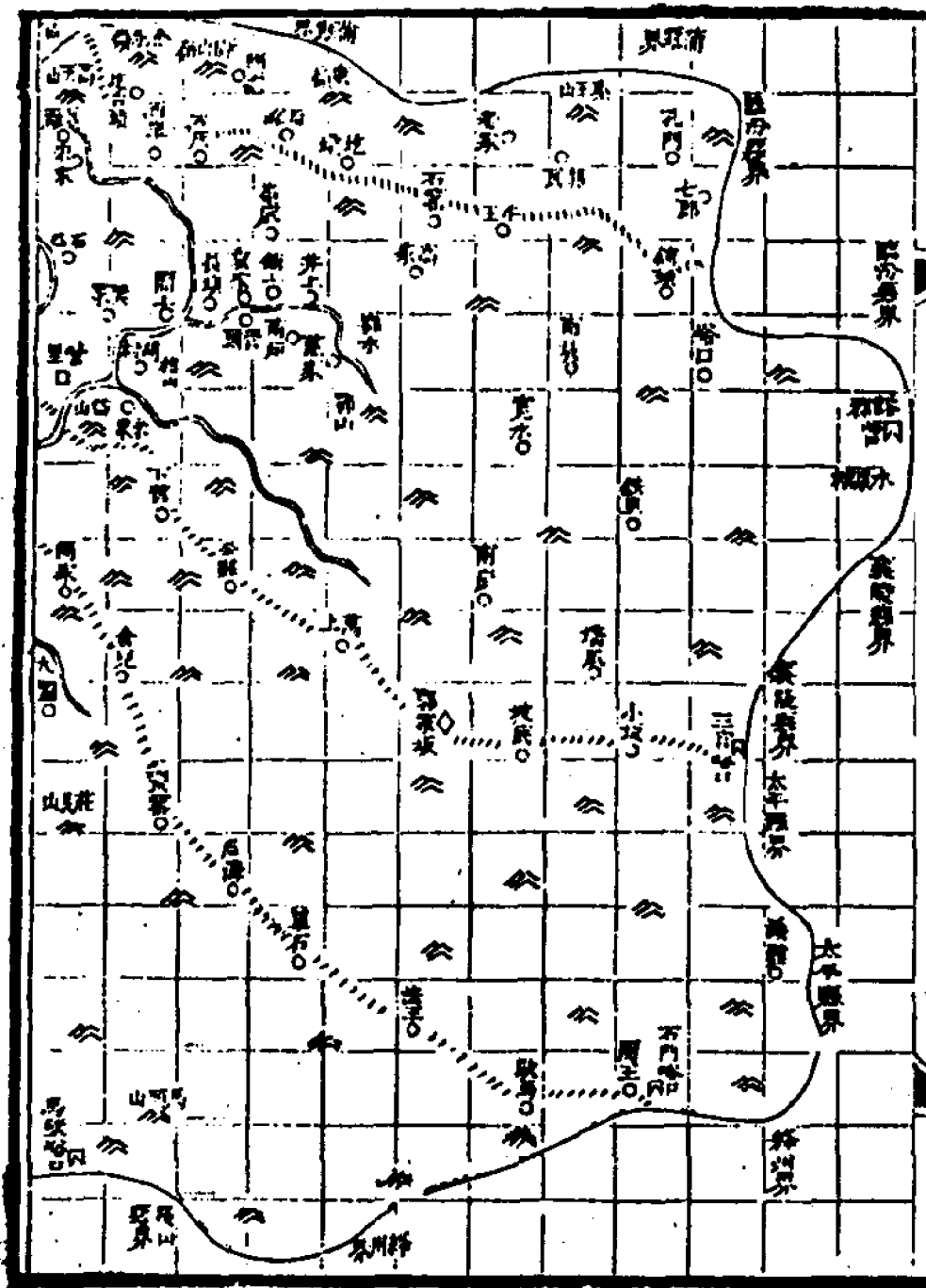


汾西縣 府西北一百八十里

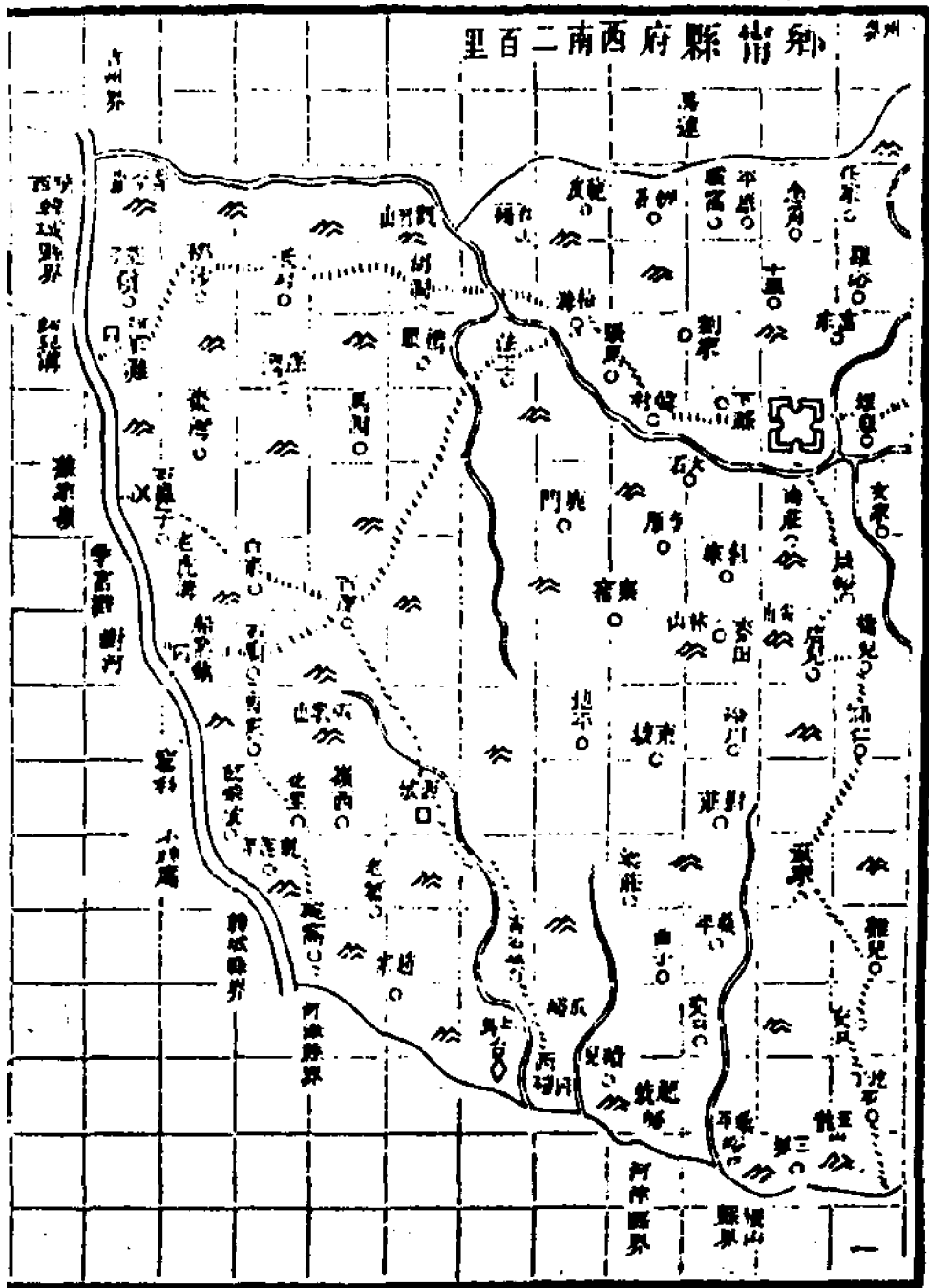


下少尺與日一 二三三





鄉甯縣府西南二百里

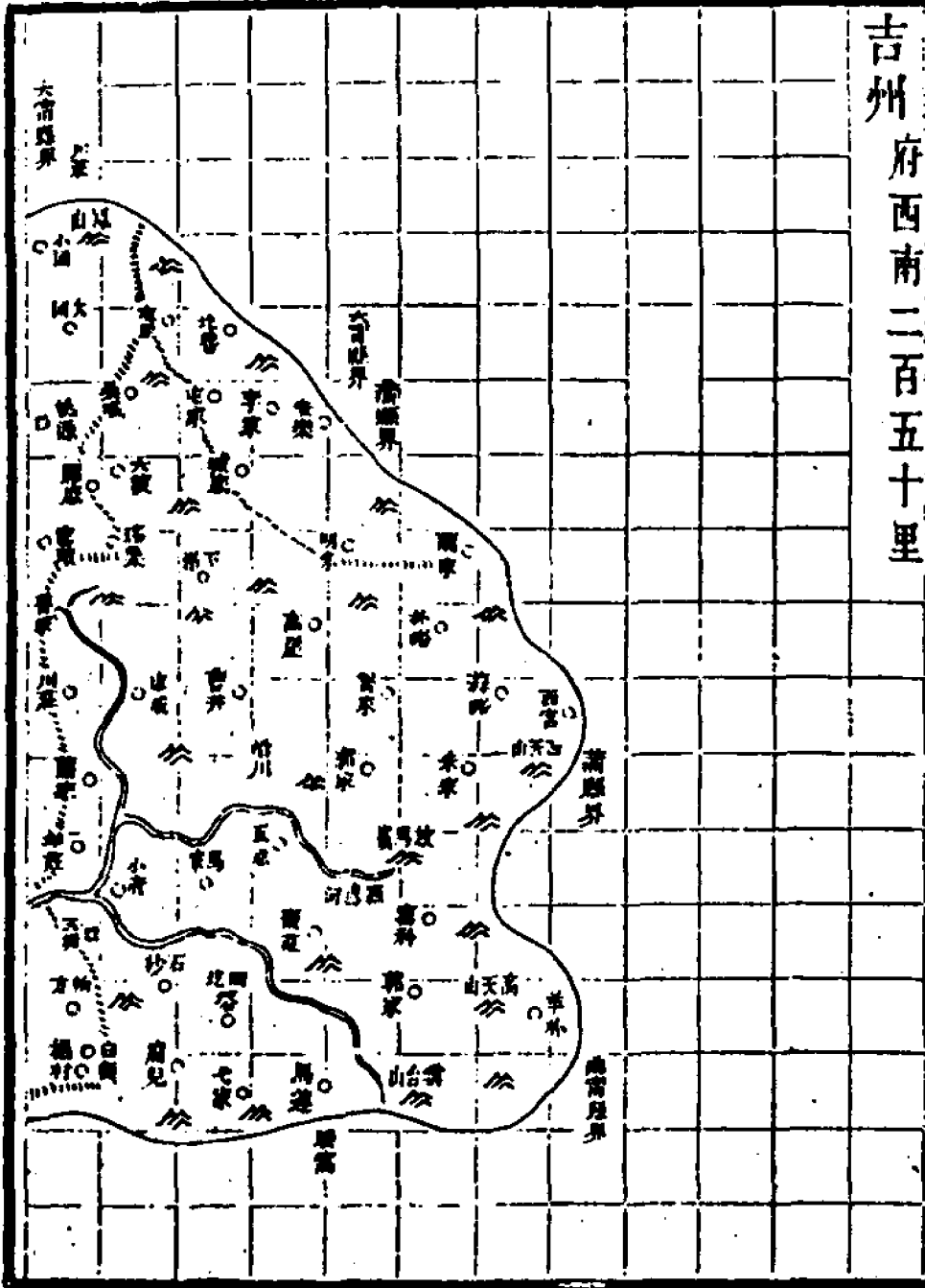


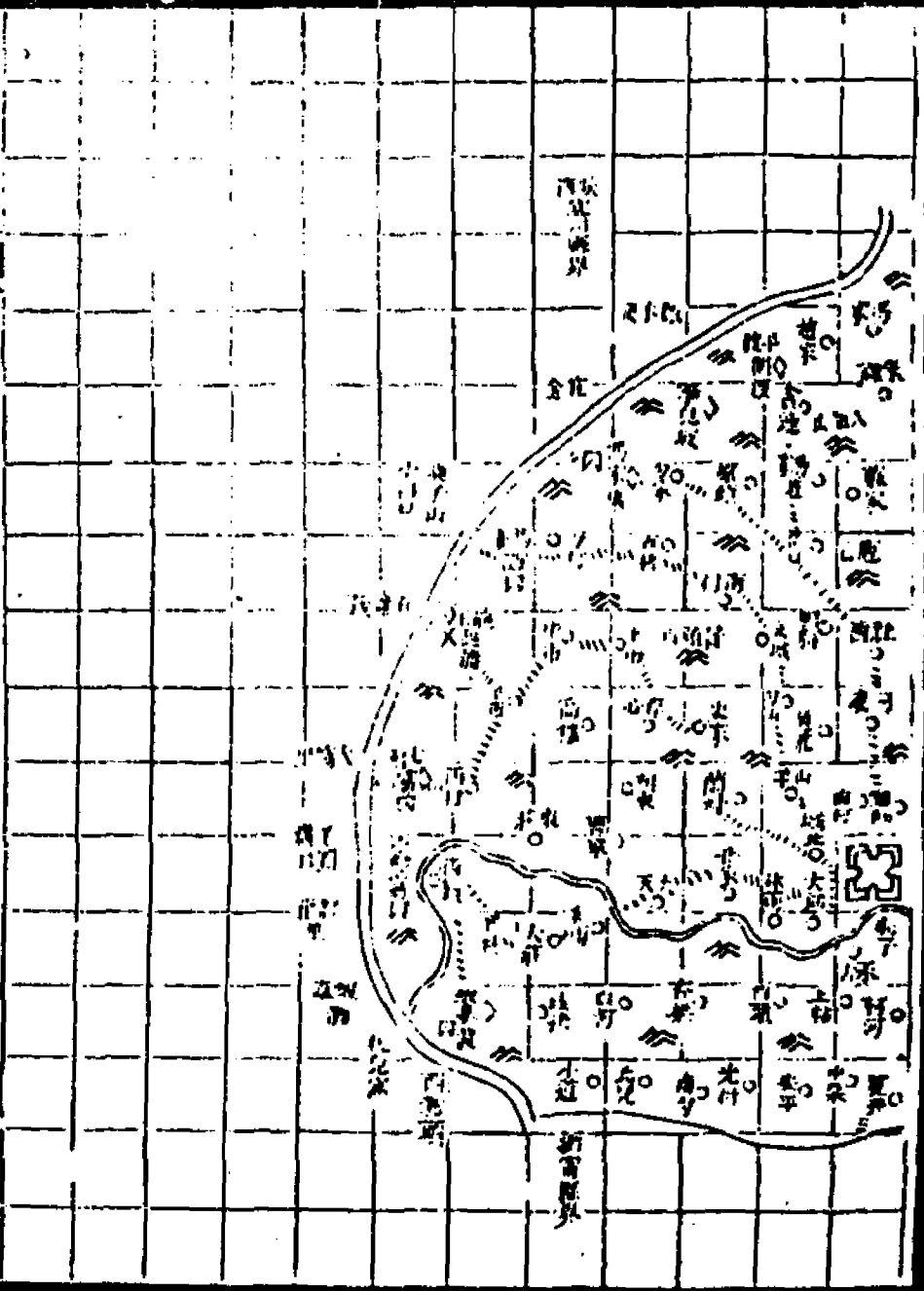
山西通志卷二

府州廳縣圖上

三五

吉州 府西南二百五十里

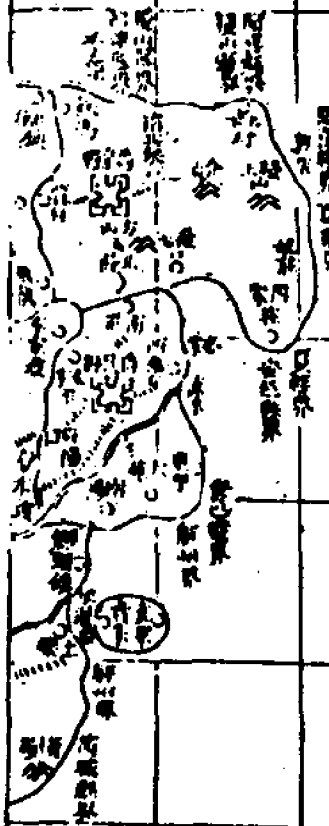





蒲州府 縣六

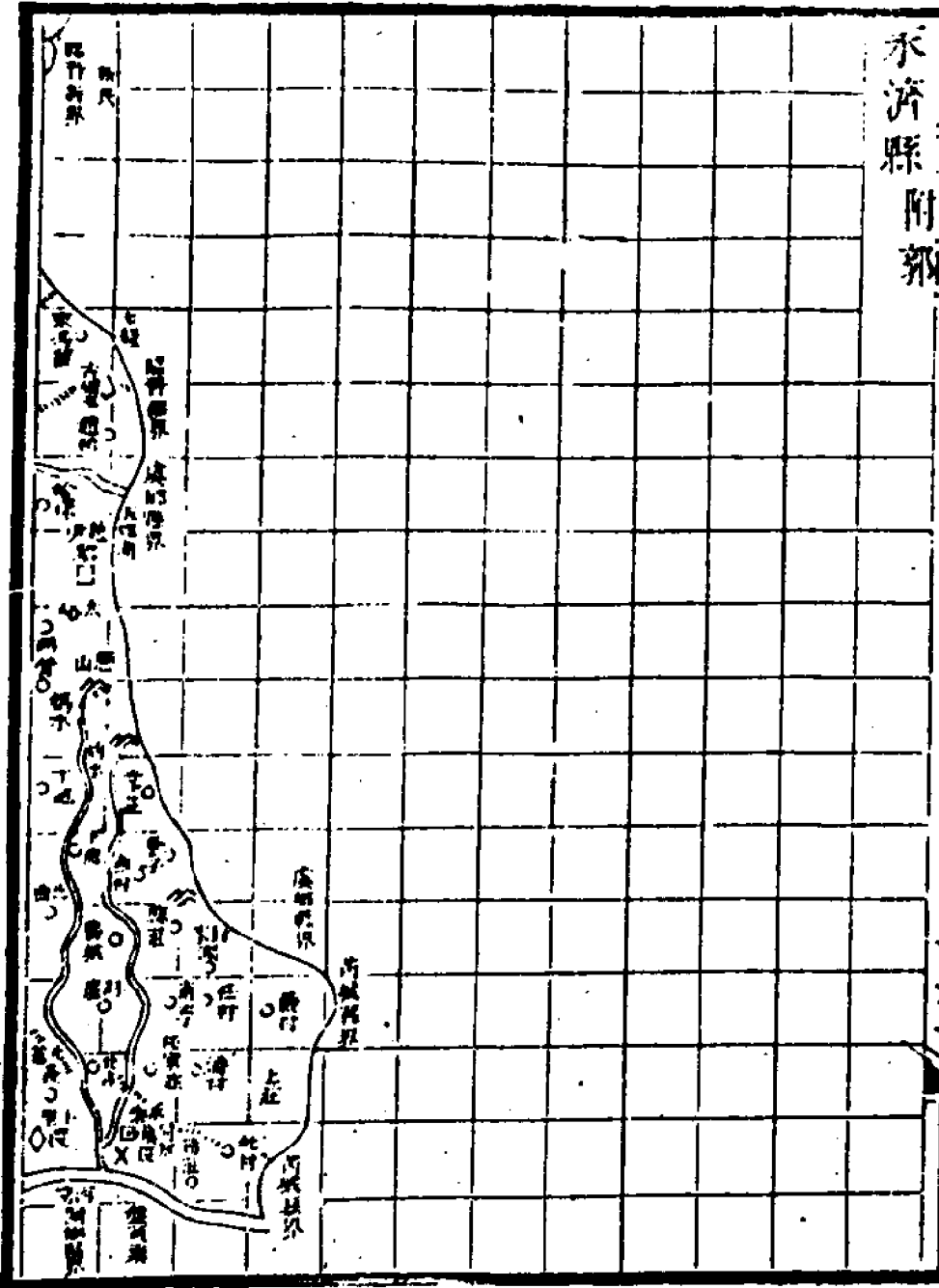
山西通志卷之二

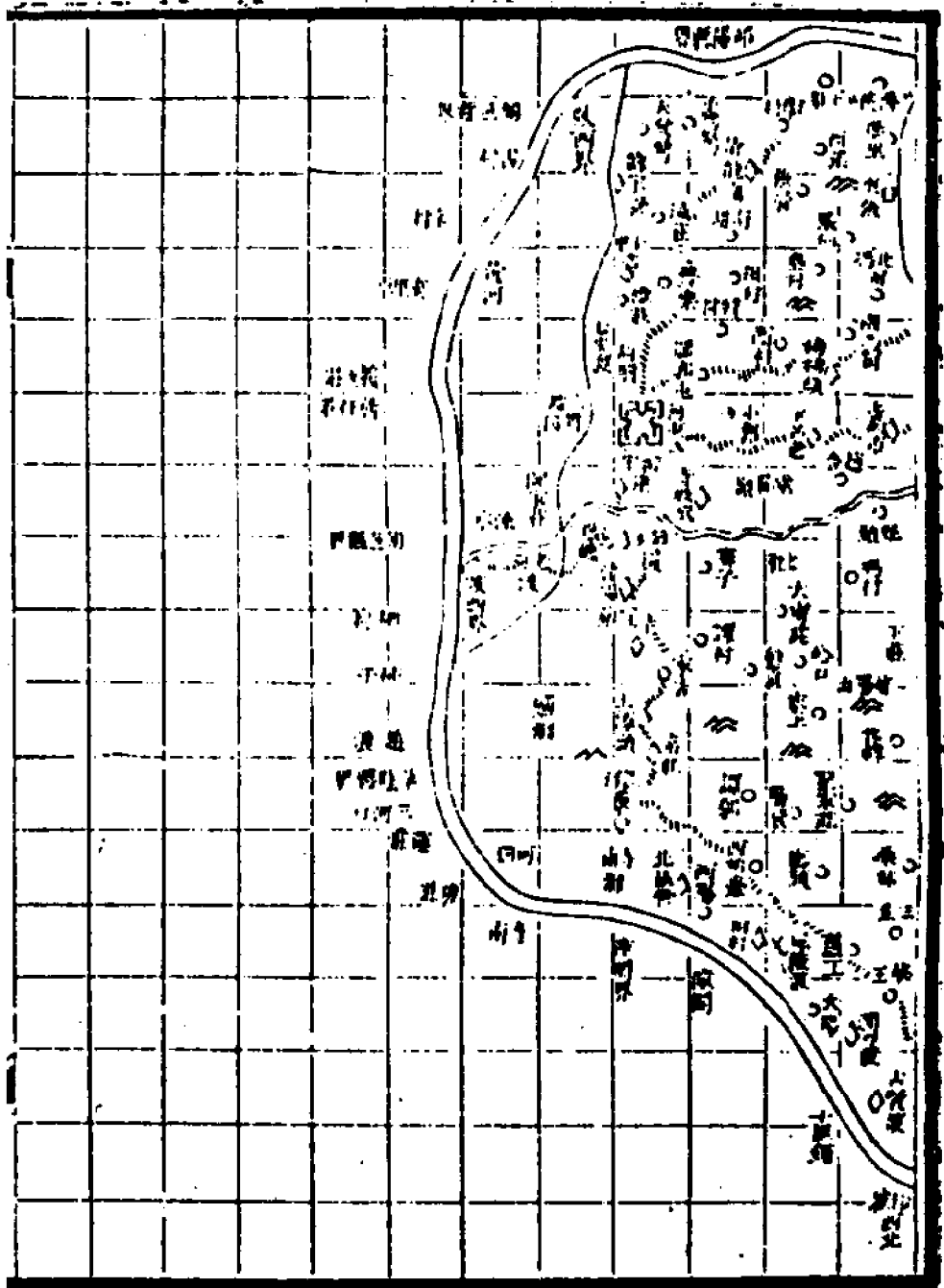
月少陽東星 一三三





永濟縣附郭

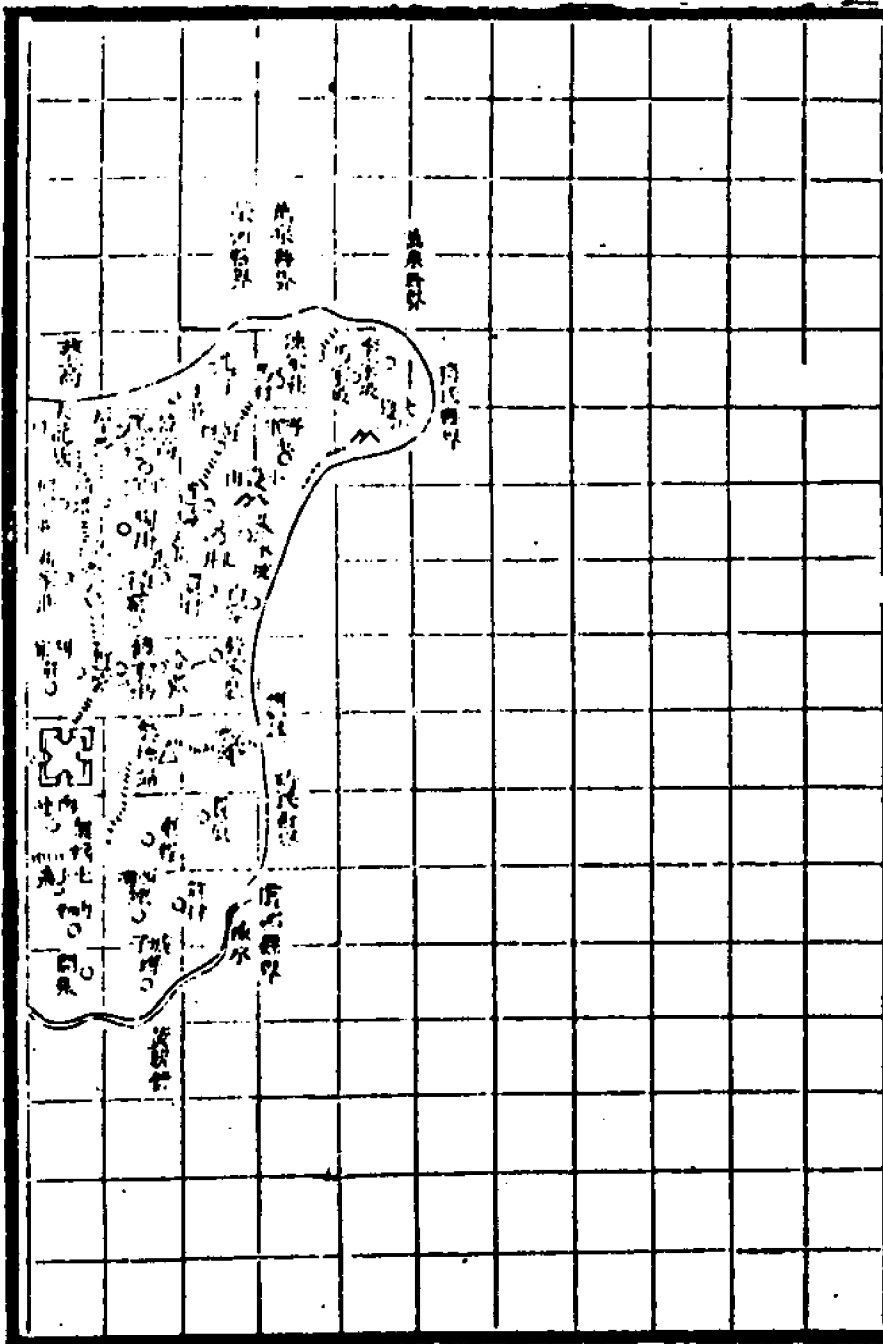


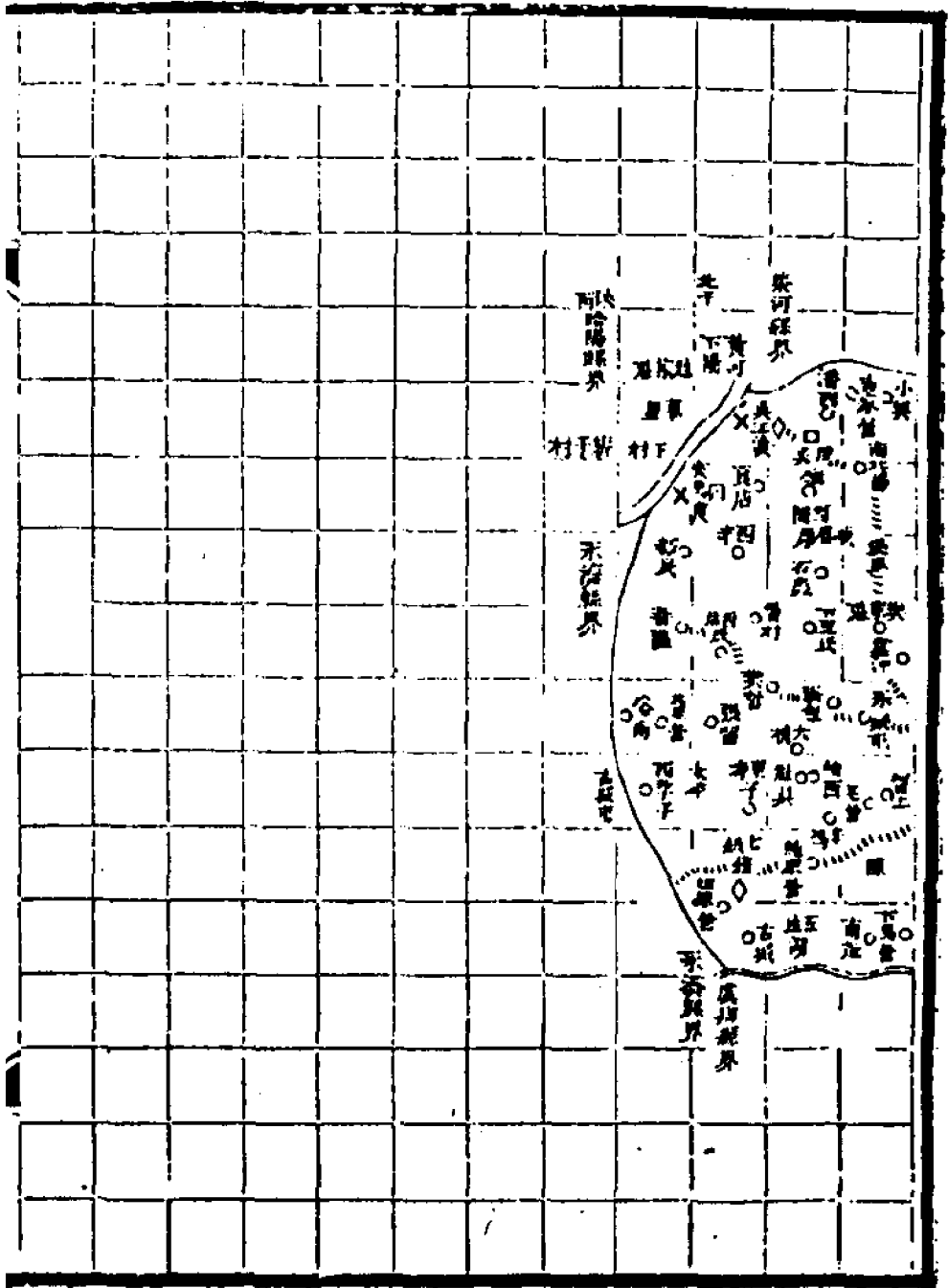


山西通志卷二

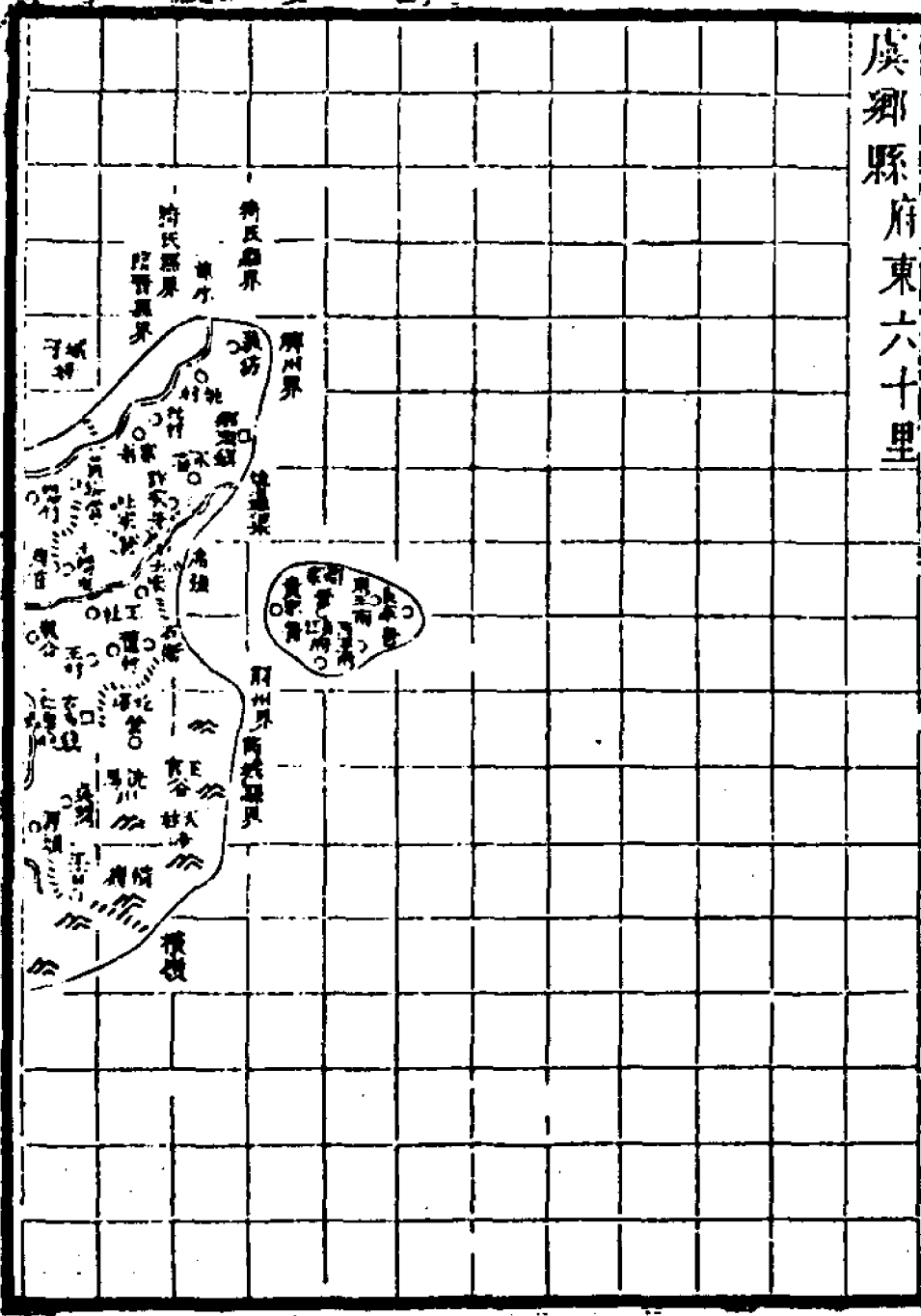
府州廳縣圖上二十六

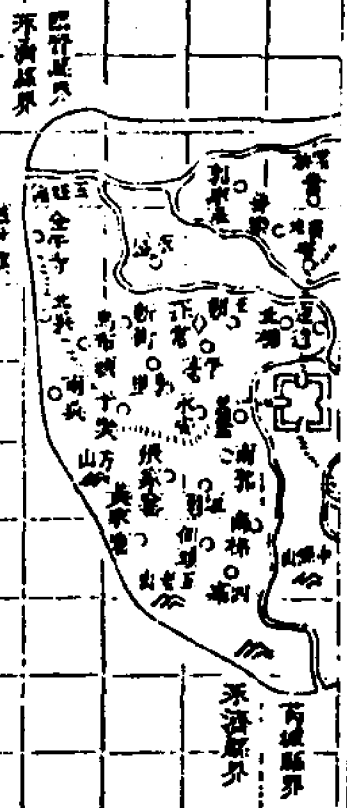
臨晉縣 府東北七十里



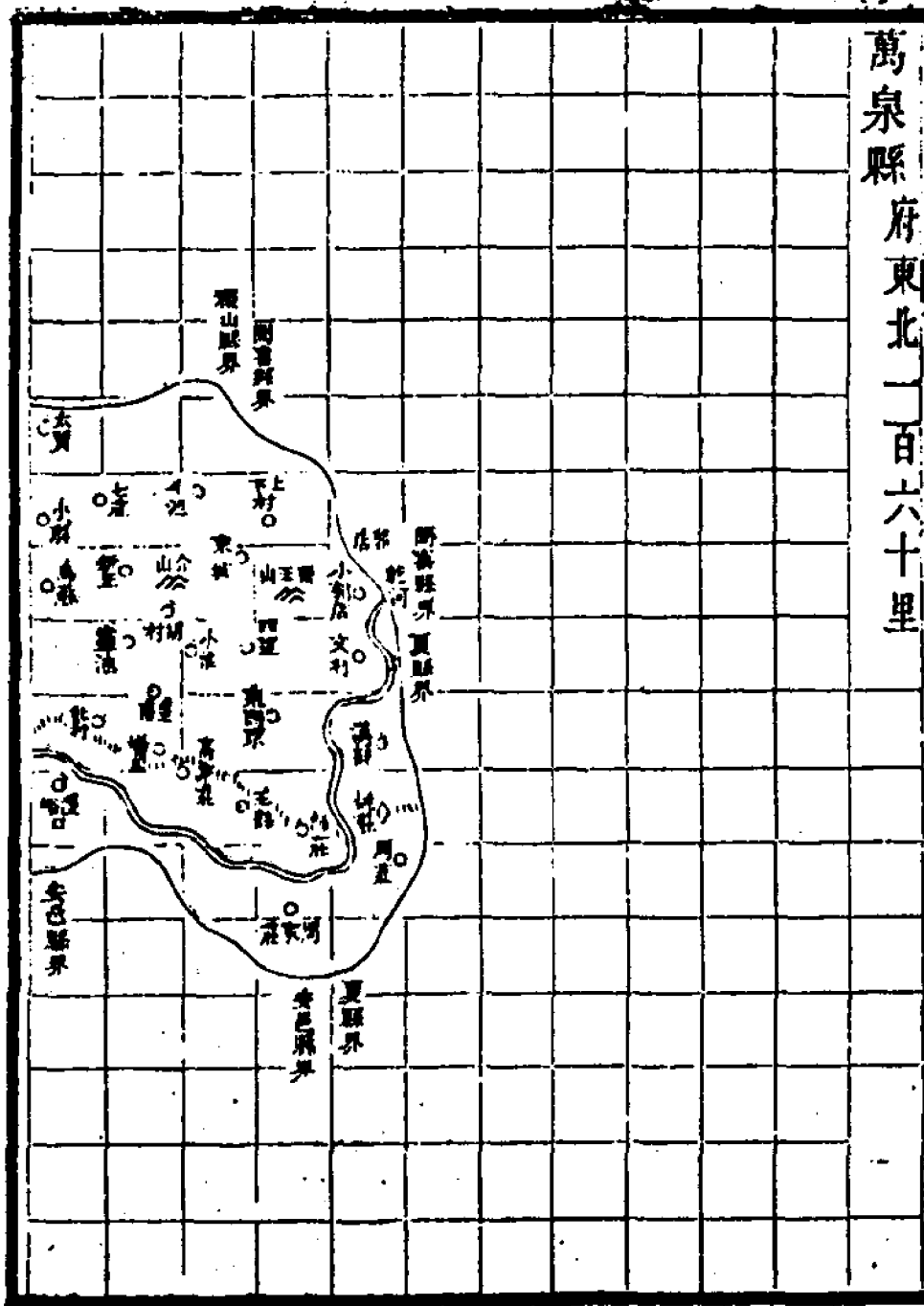


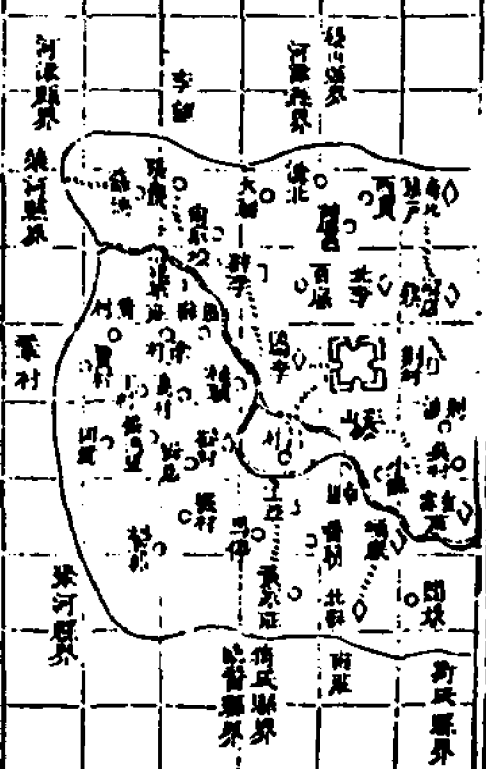
虞鄉縣 府東六十里





萬泉縣 府東北一百六十里



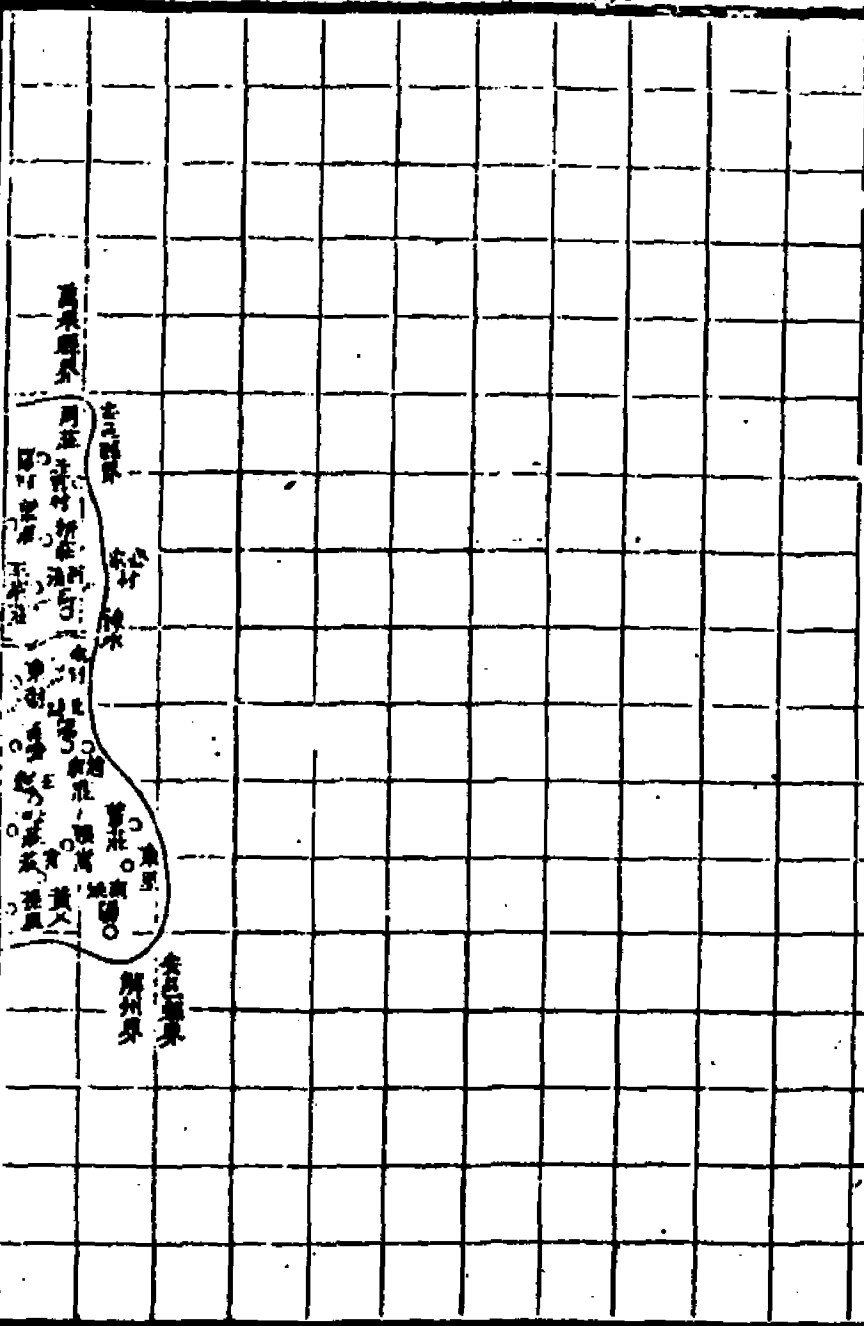


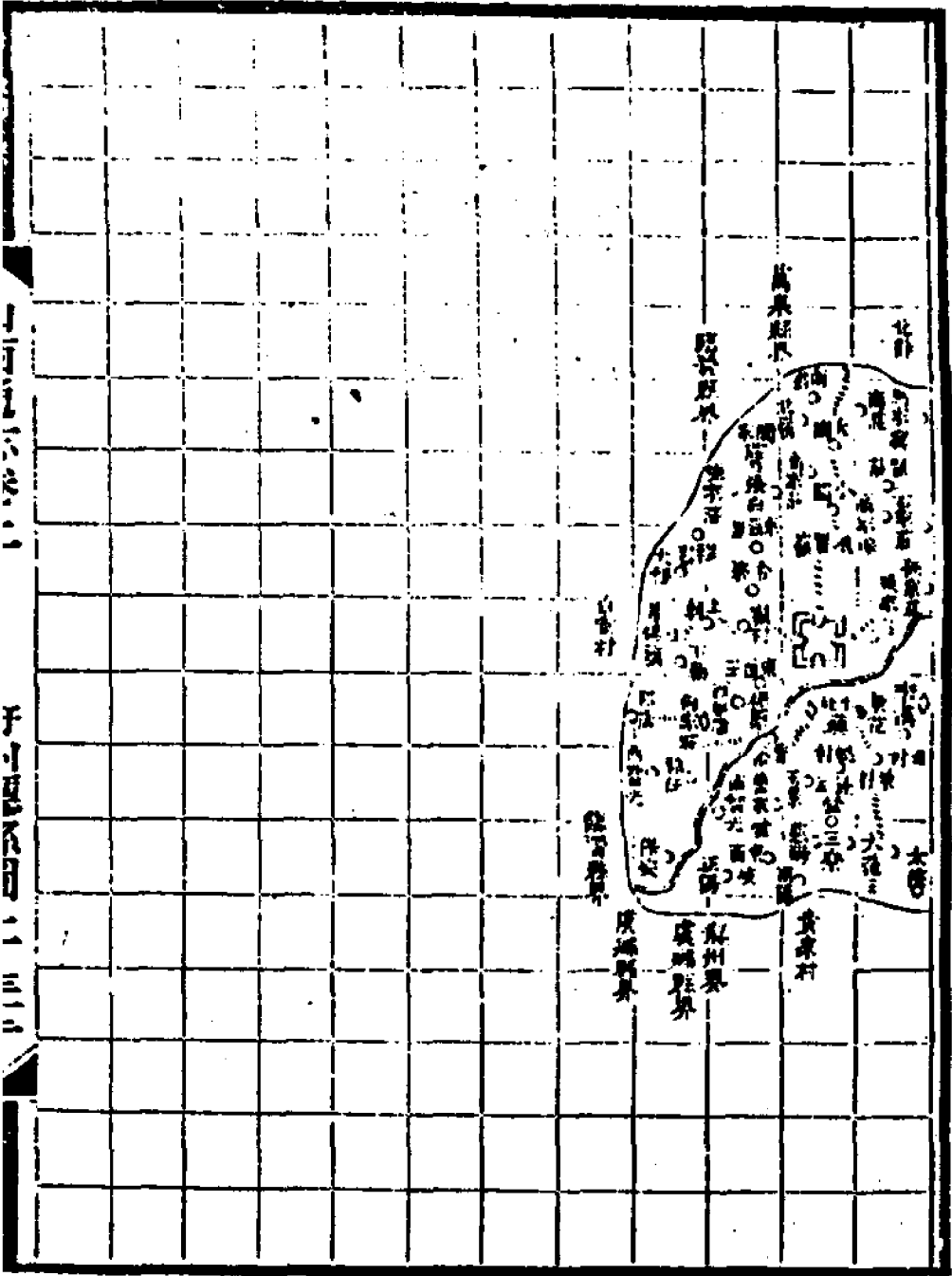
猗氏縣 府東北一百一十里

上圖列第...

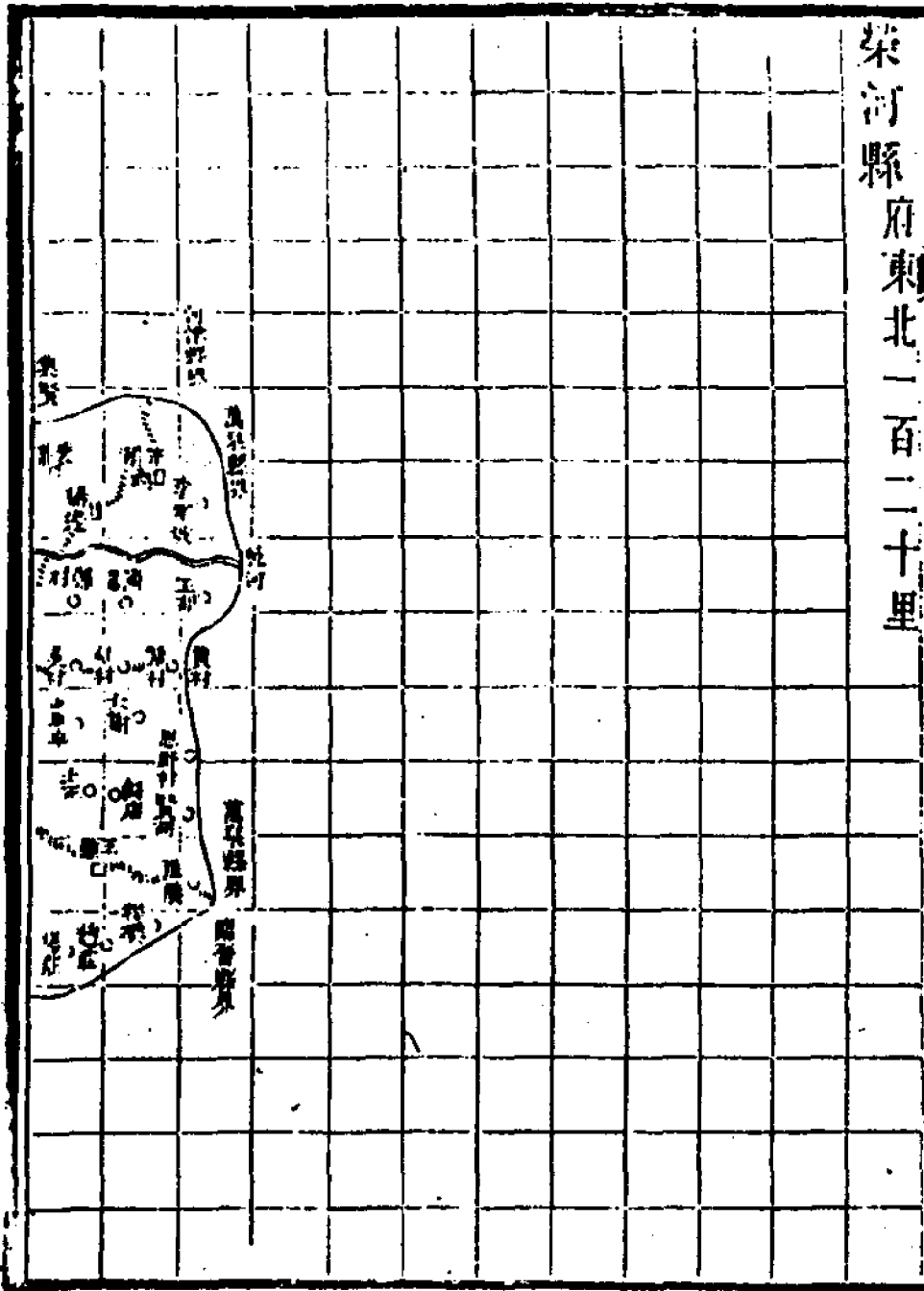
下圖列第...

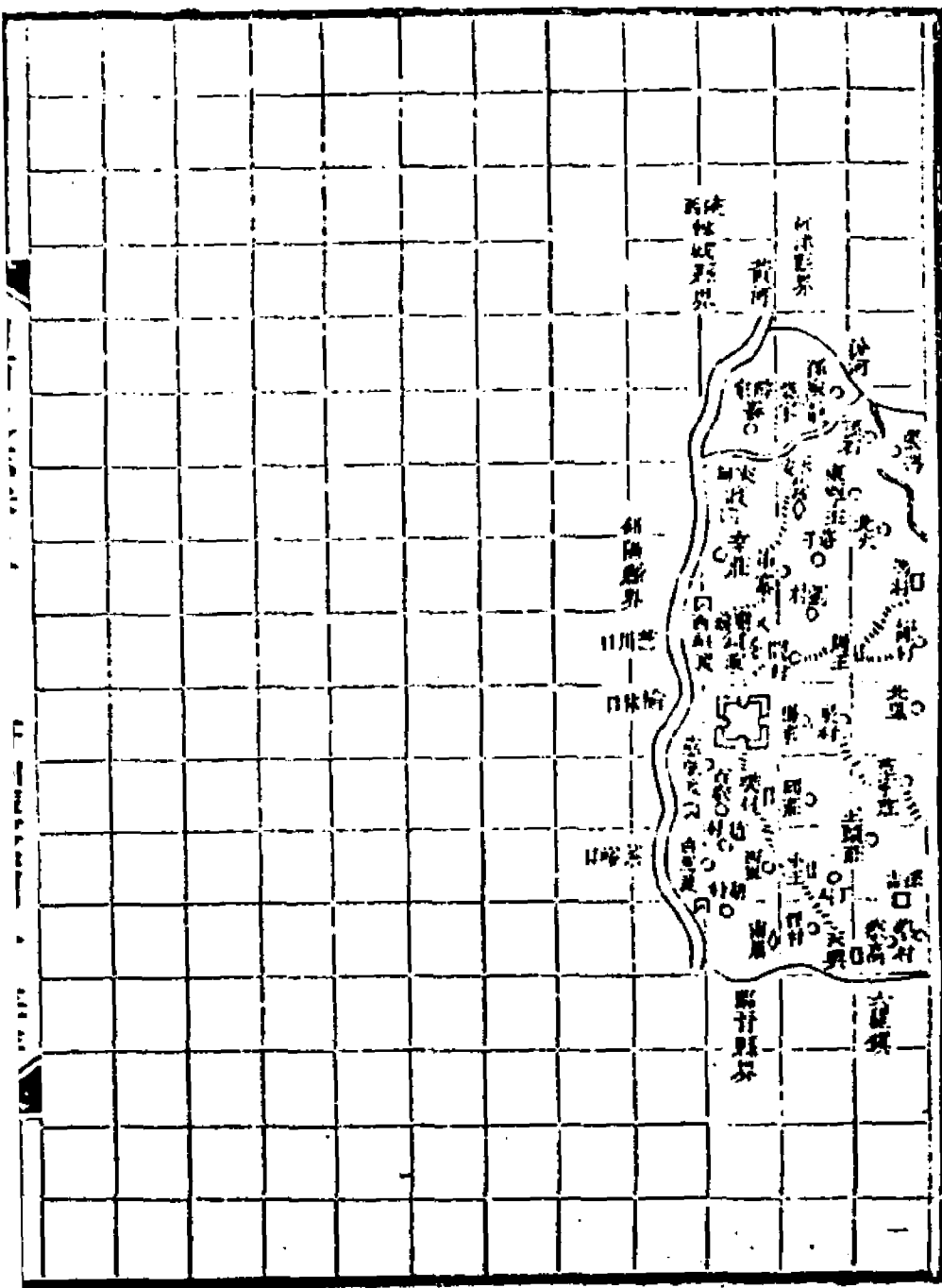
一三三



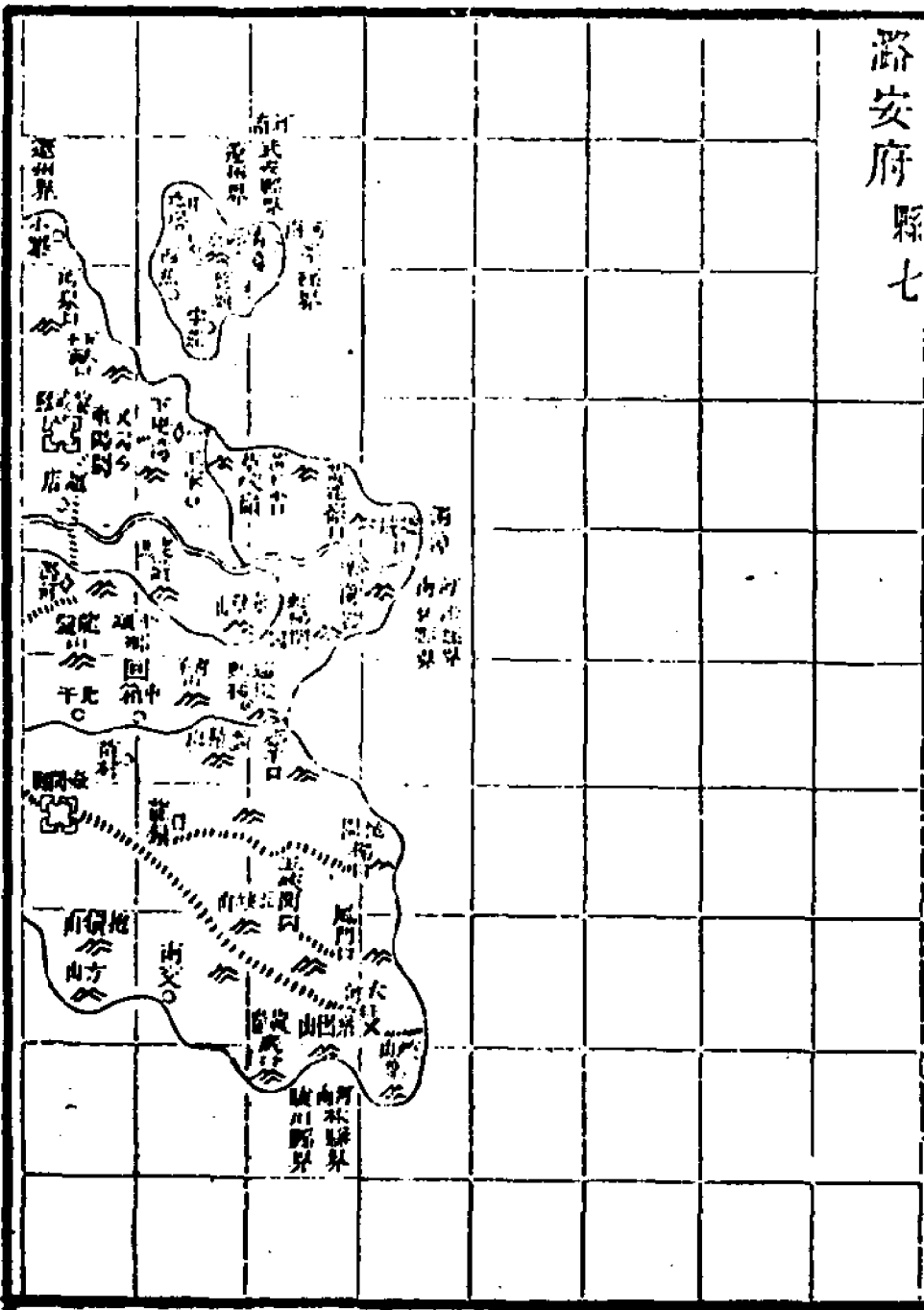


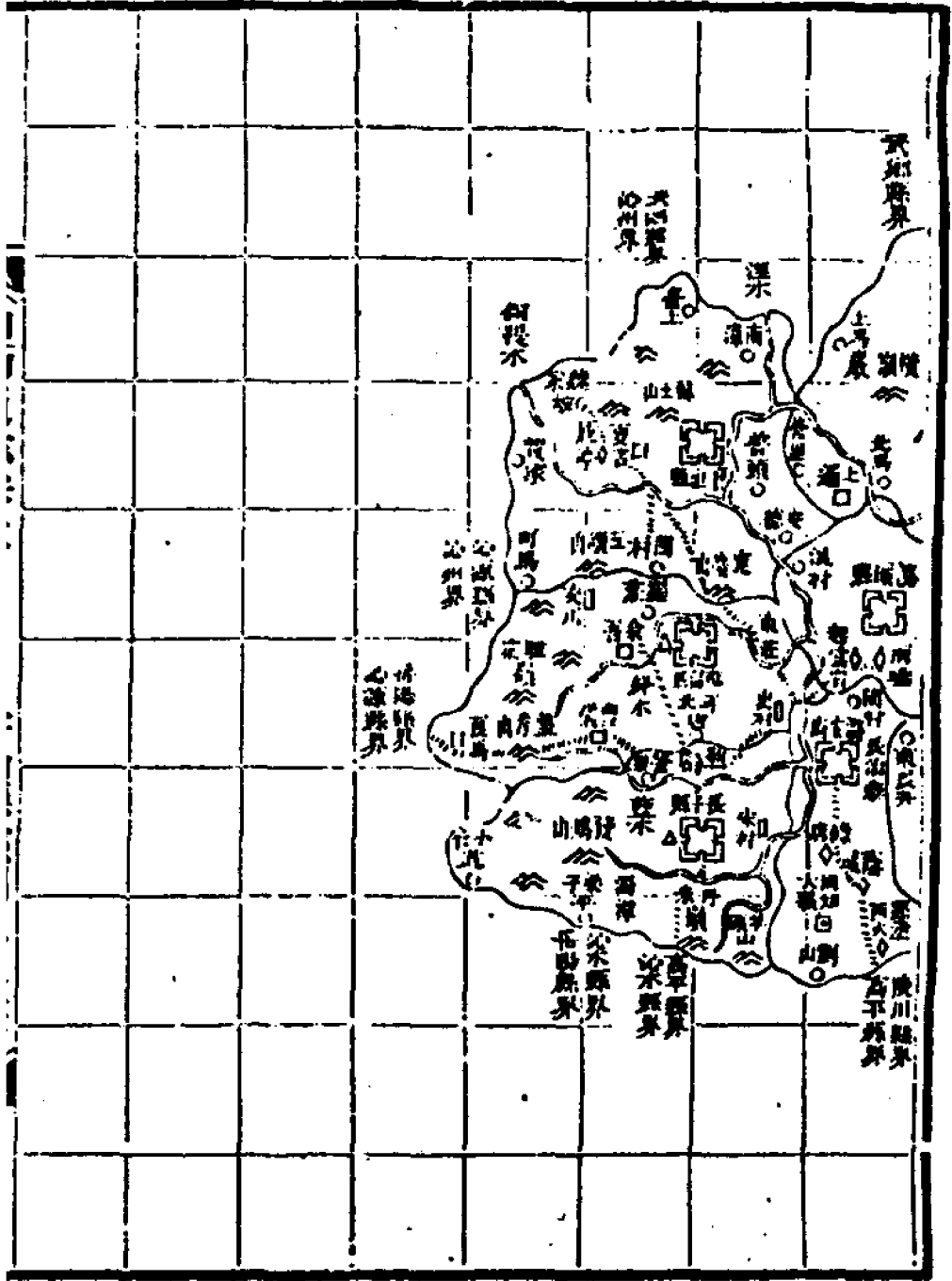
榮河縣 府東北一百二十里





潞安府 縣七



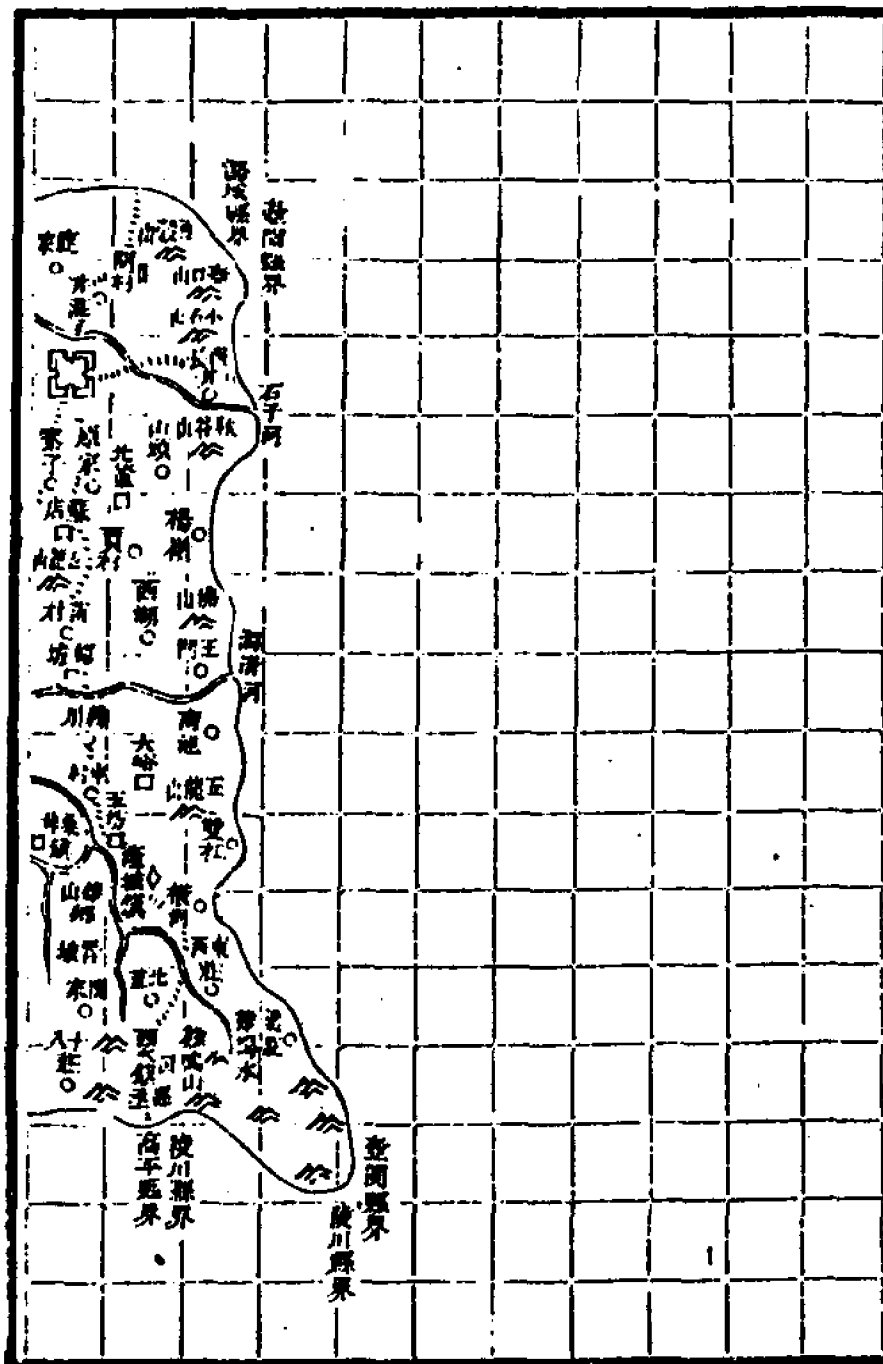



長治縣 附郭

山西通志卷二

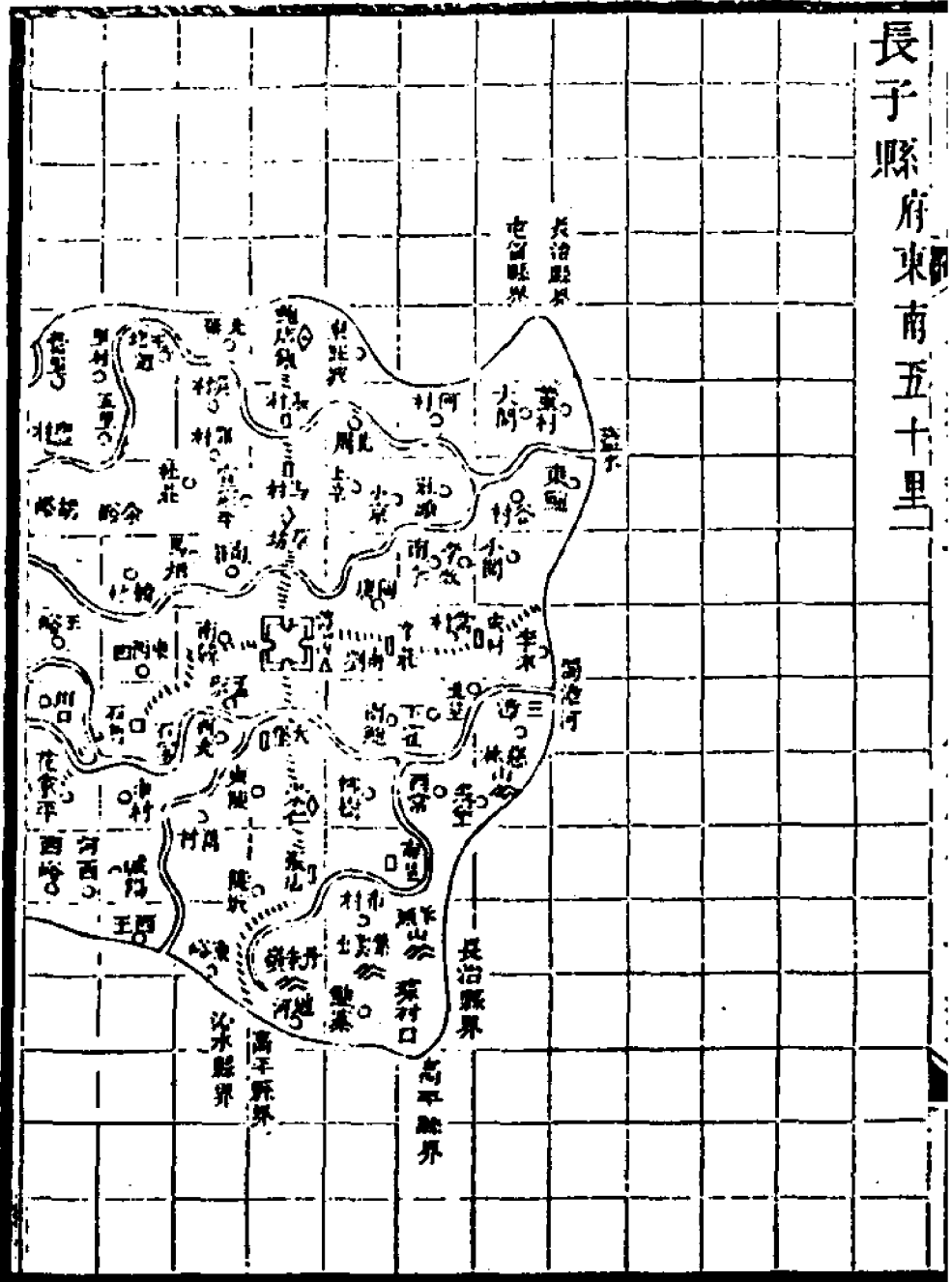
府州廳縣圖上

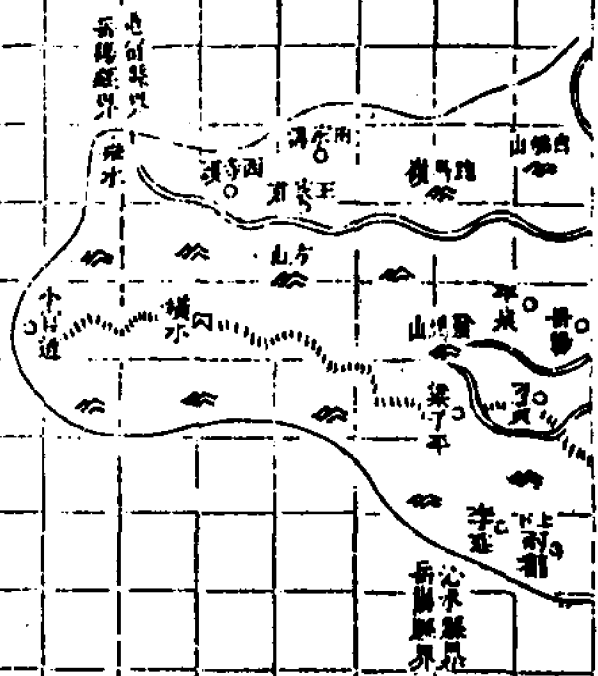
三十四





長子縣 府東南五十里



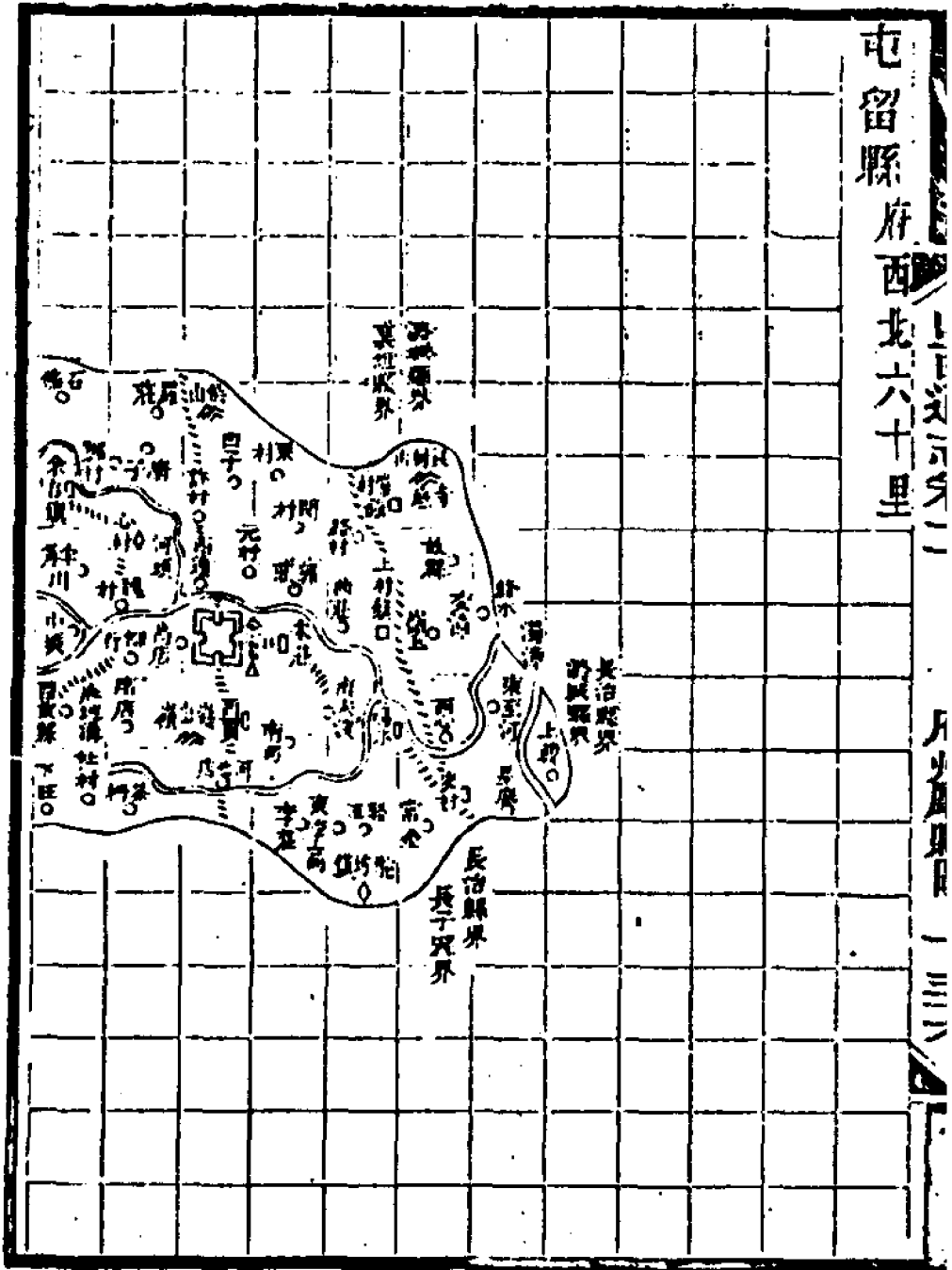


屯留縣 府西北六十里

上

月

一



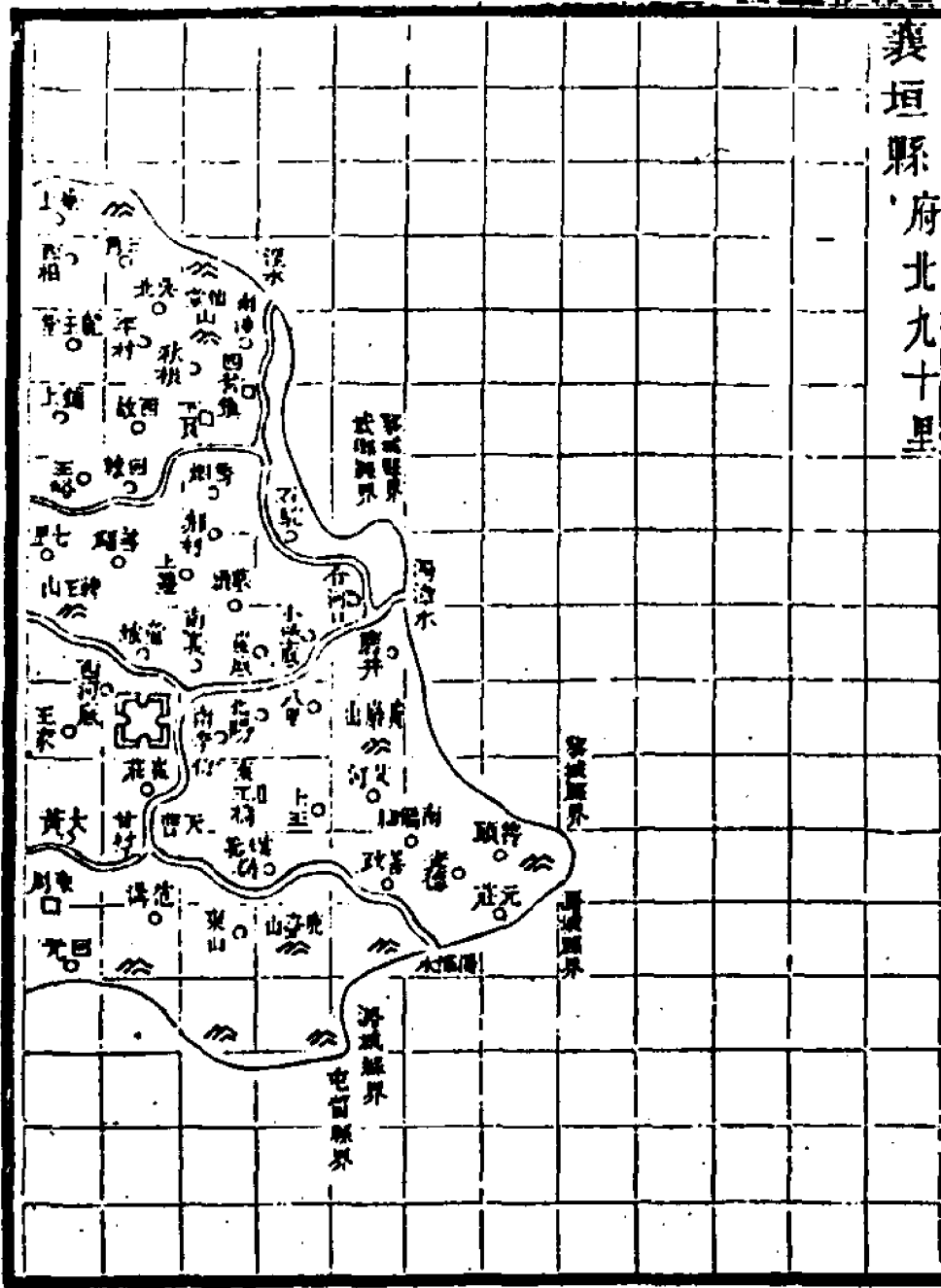


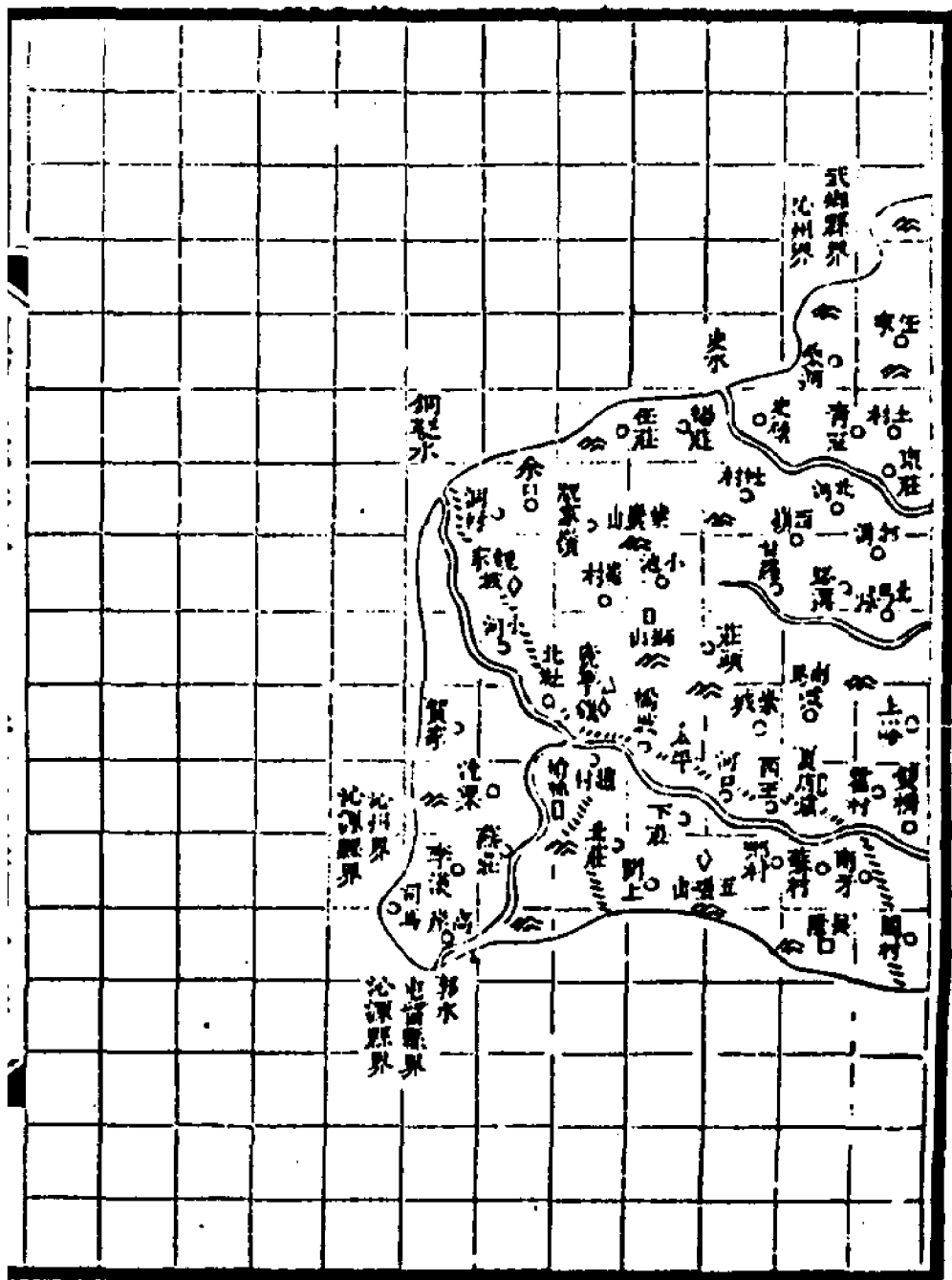
襄垣縣 府北九十里

山西通志卷二

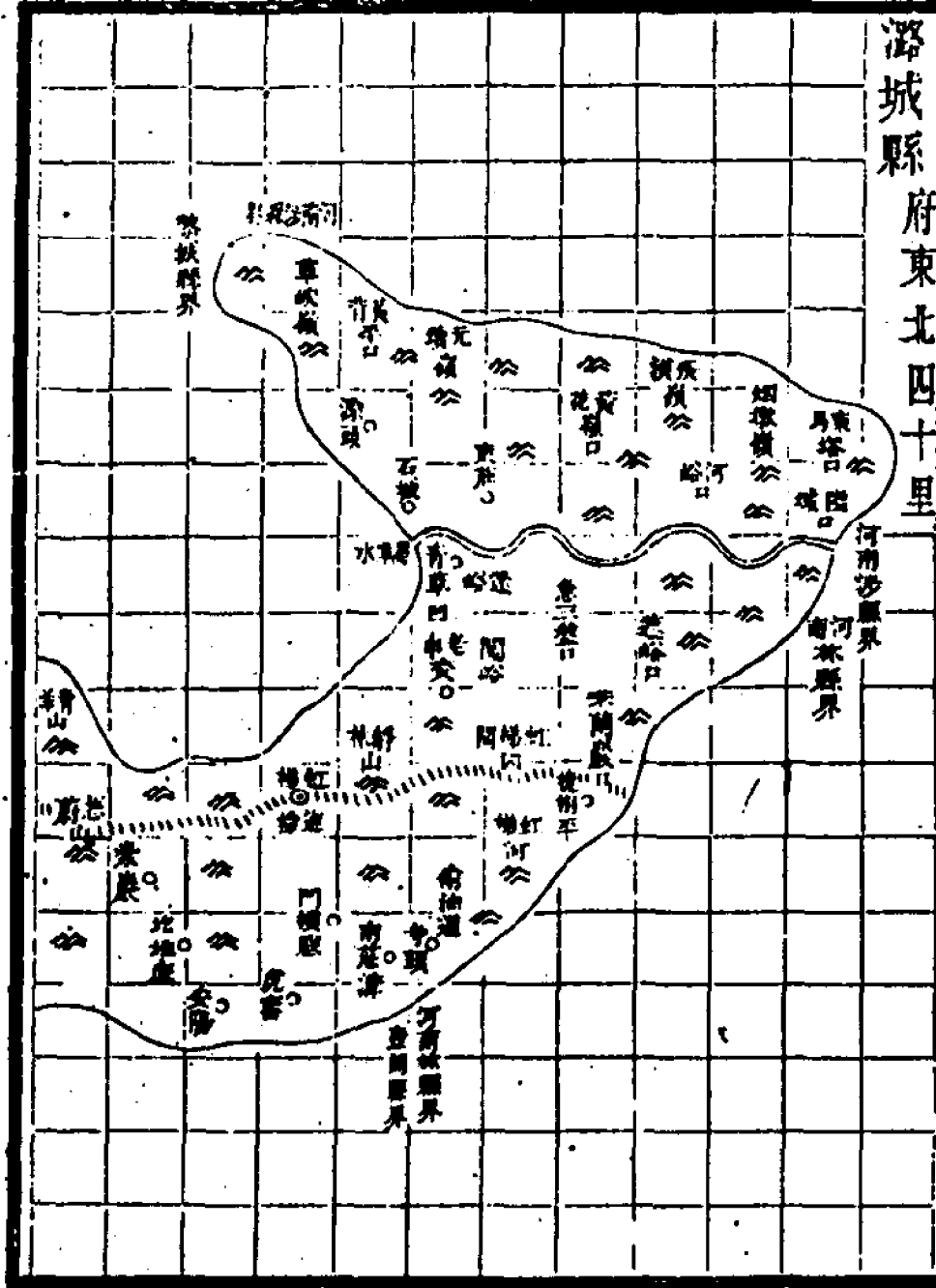
九州原圖

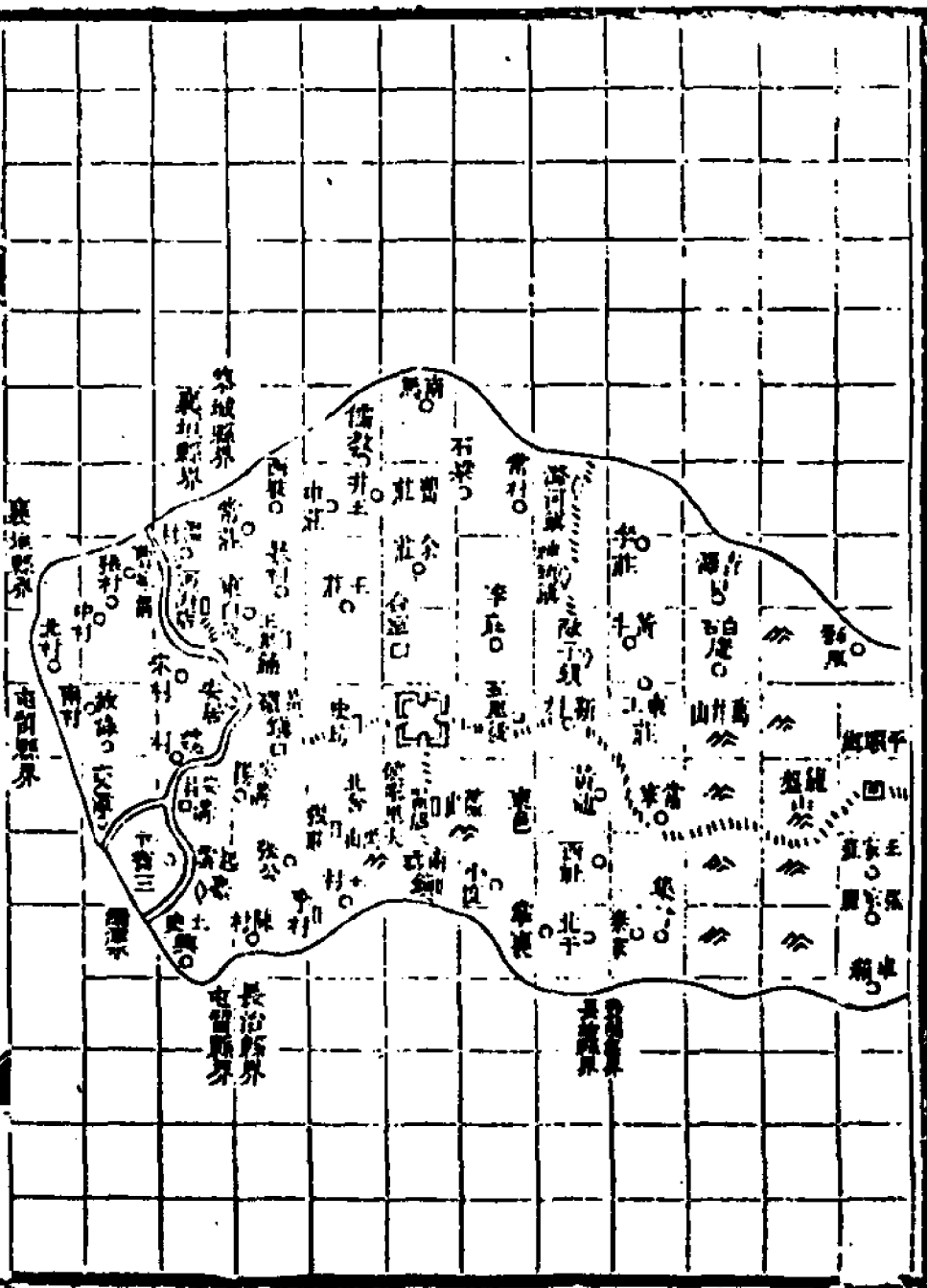
三





潞城縣 府東北四十里





襄垣縣界

屯留縣界

長治縣界
屯留縣界

長治縣界

平頭

王

張

趙

李

周

吳

孫

陳

林

黃

楊

劉

孫

李

周

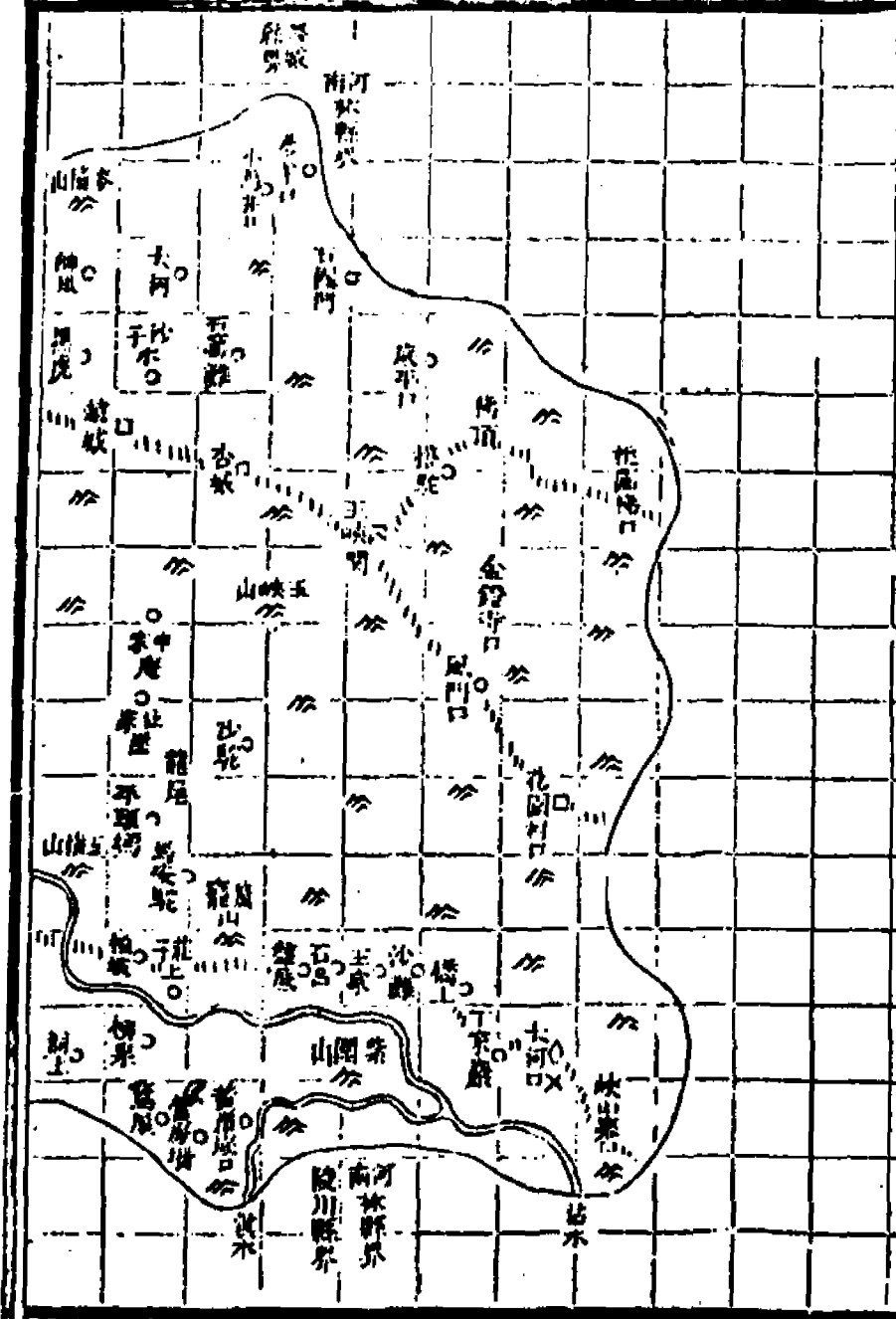
吳

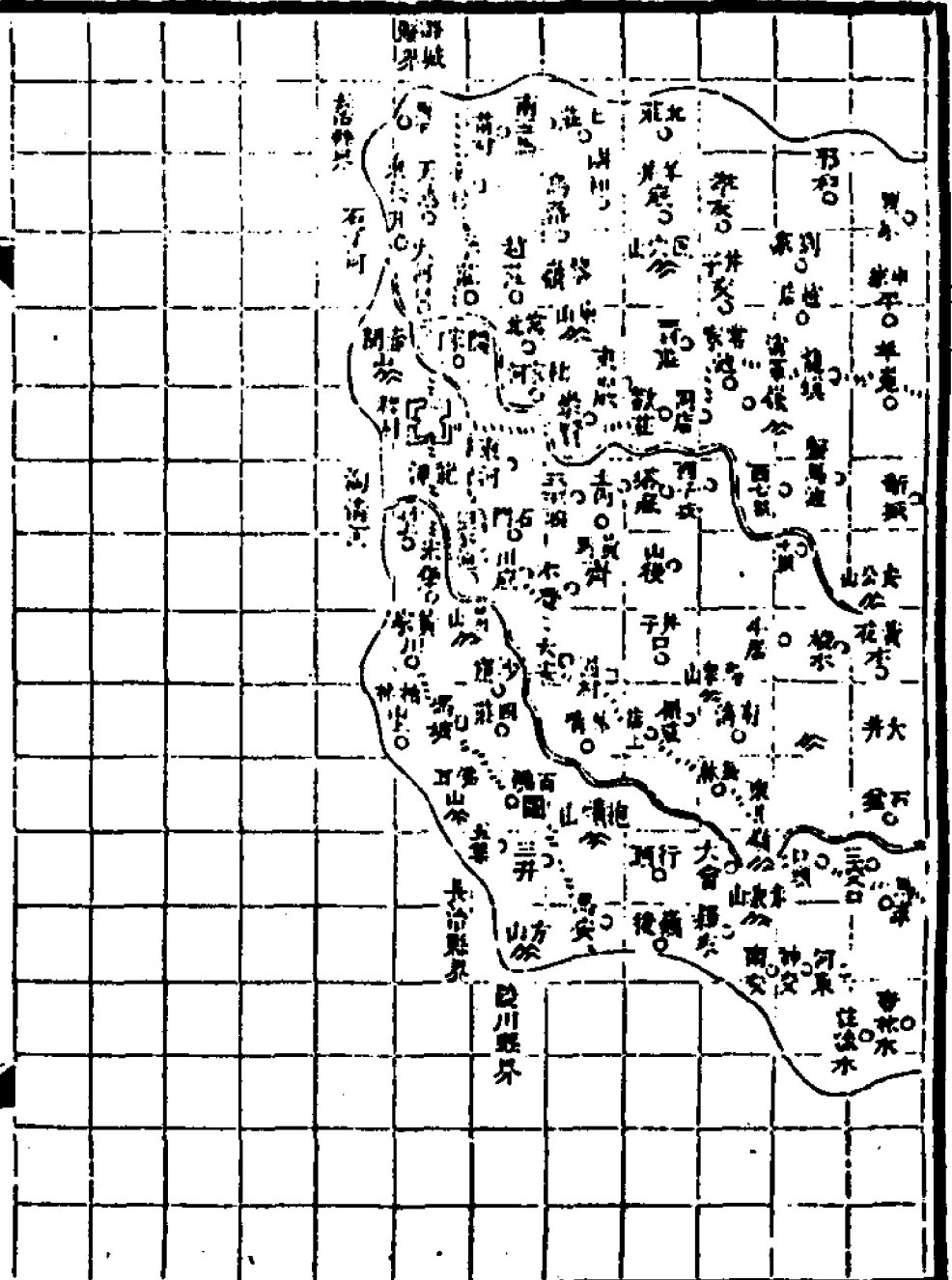
孫

陳

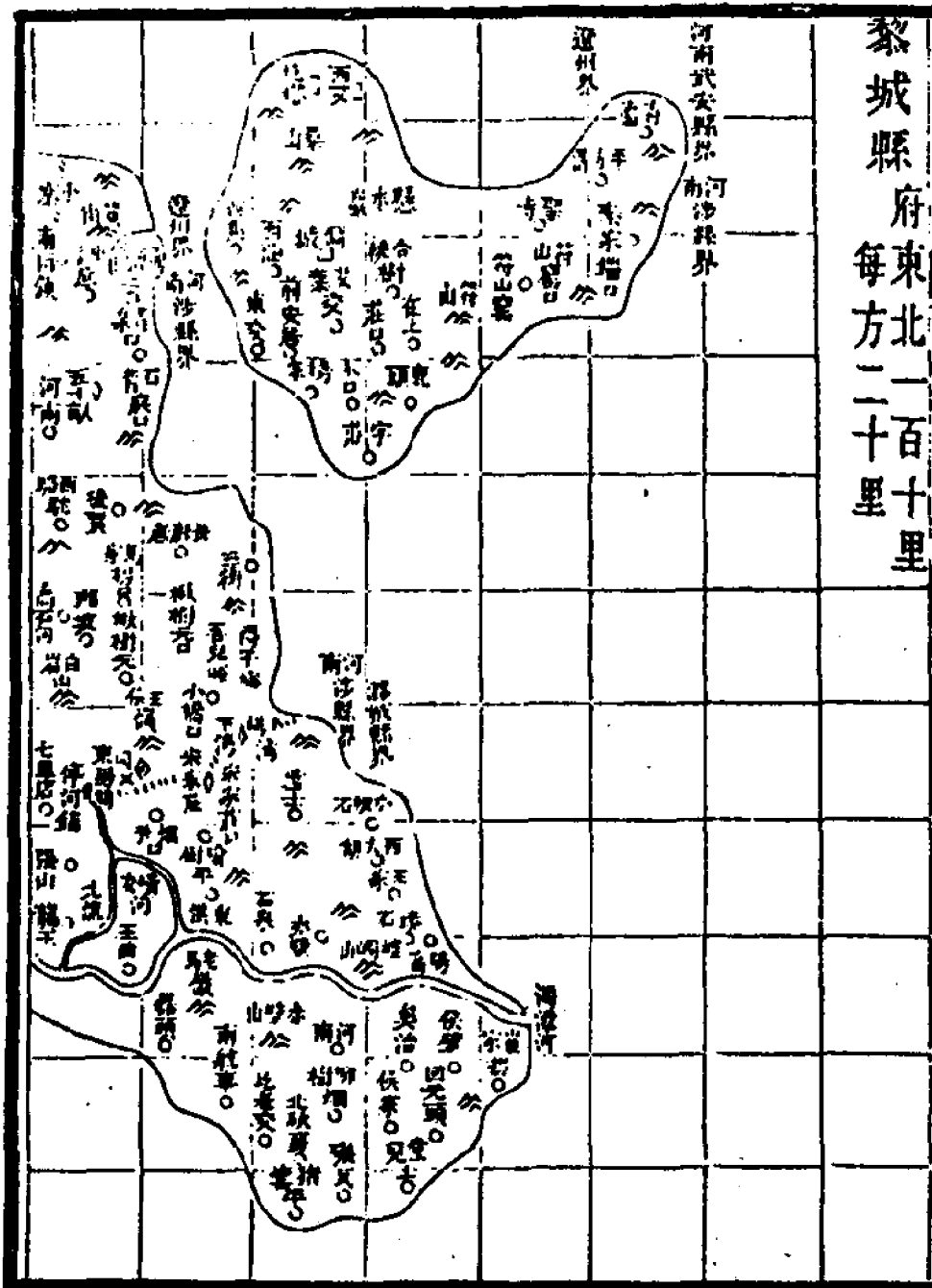
壺關縣 府東南三十里

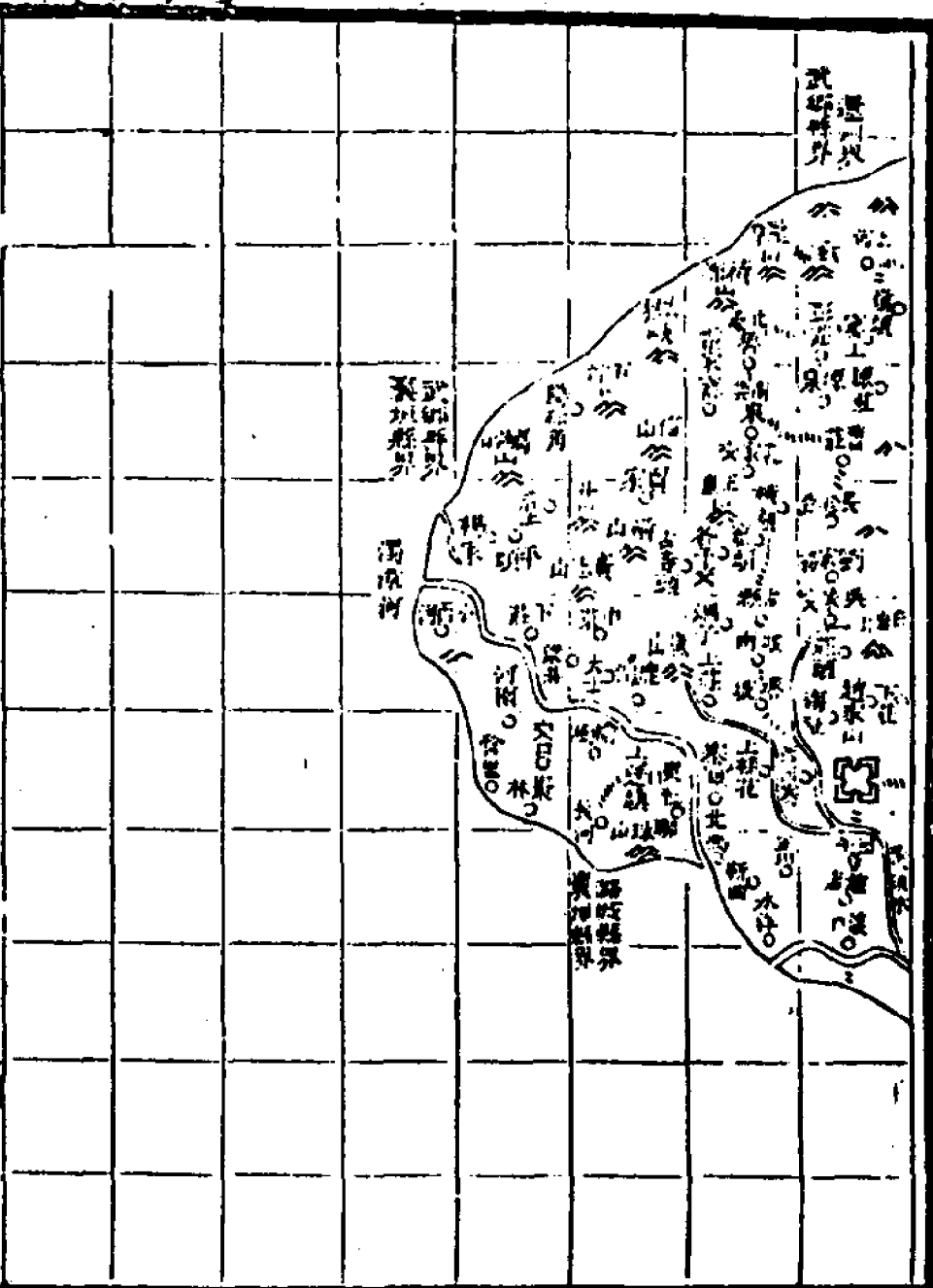
山西通志卷二 丹水關界 一三





黎城縣 府東北一百十里
每方二十里



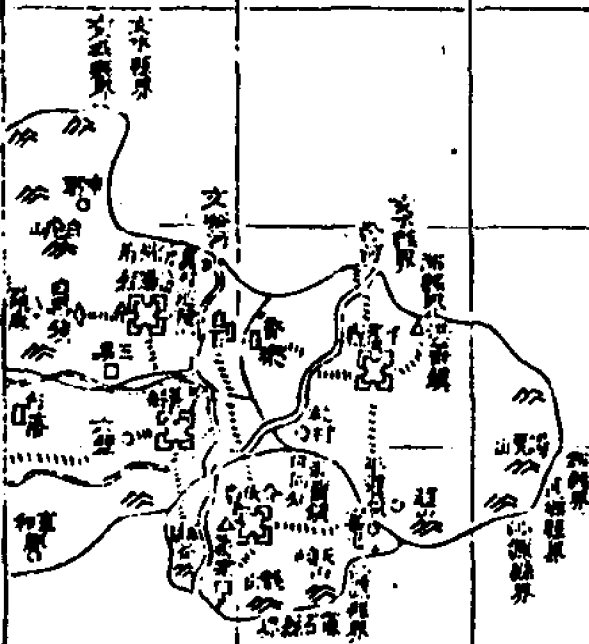


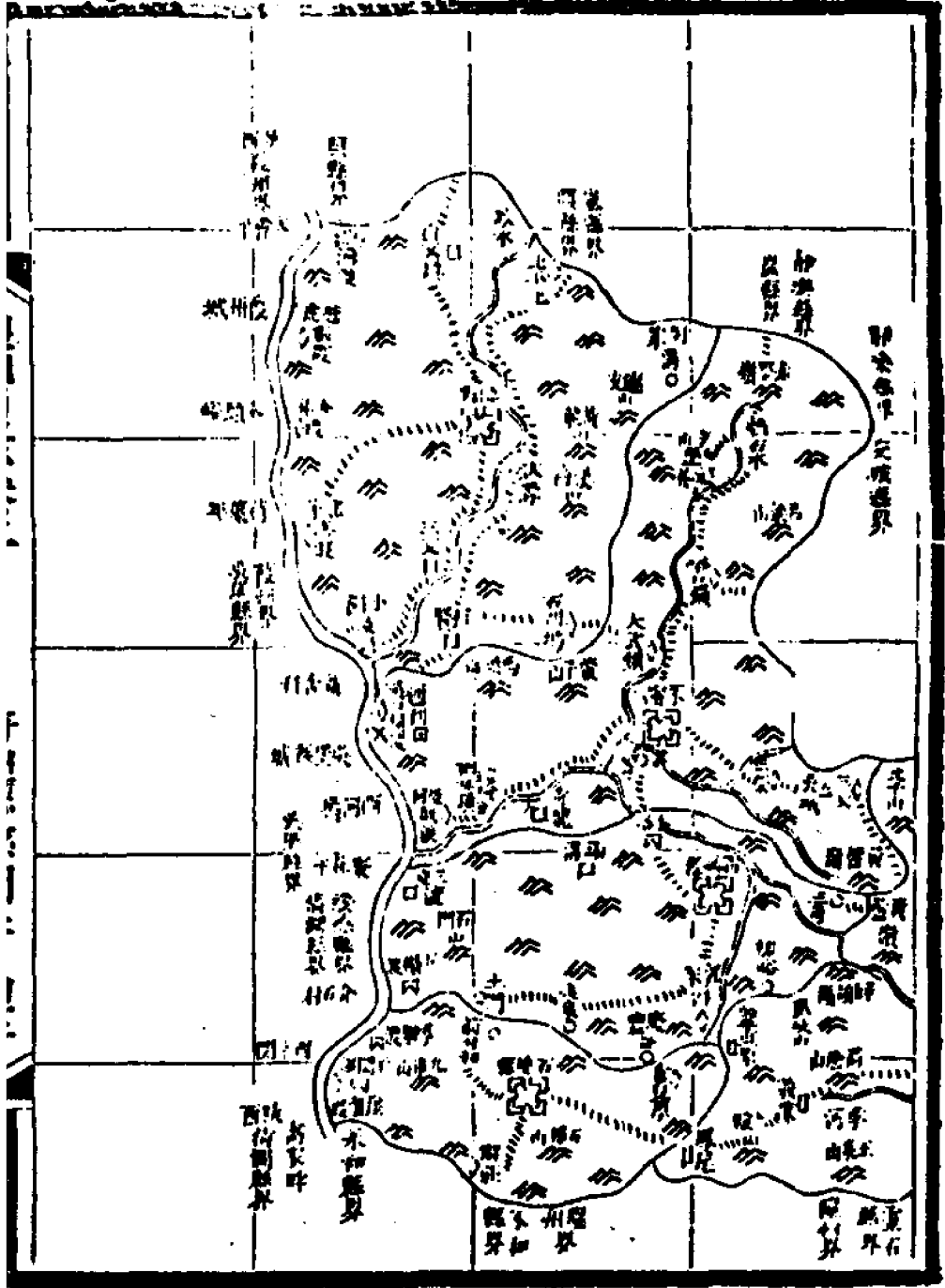
汾州府 州一縣七

山西通志卷二

地理原圖

四

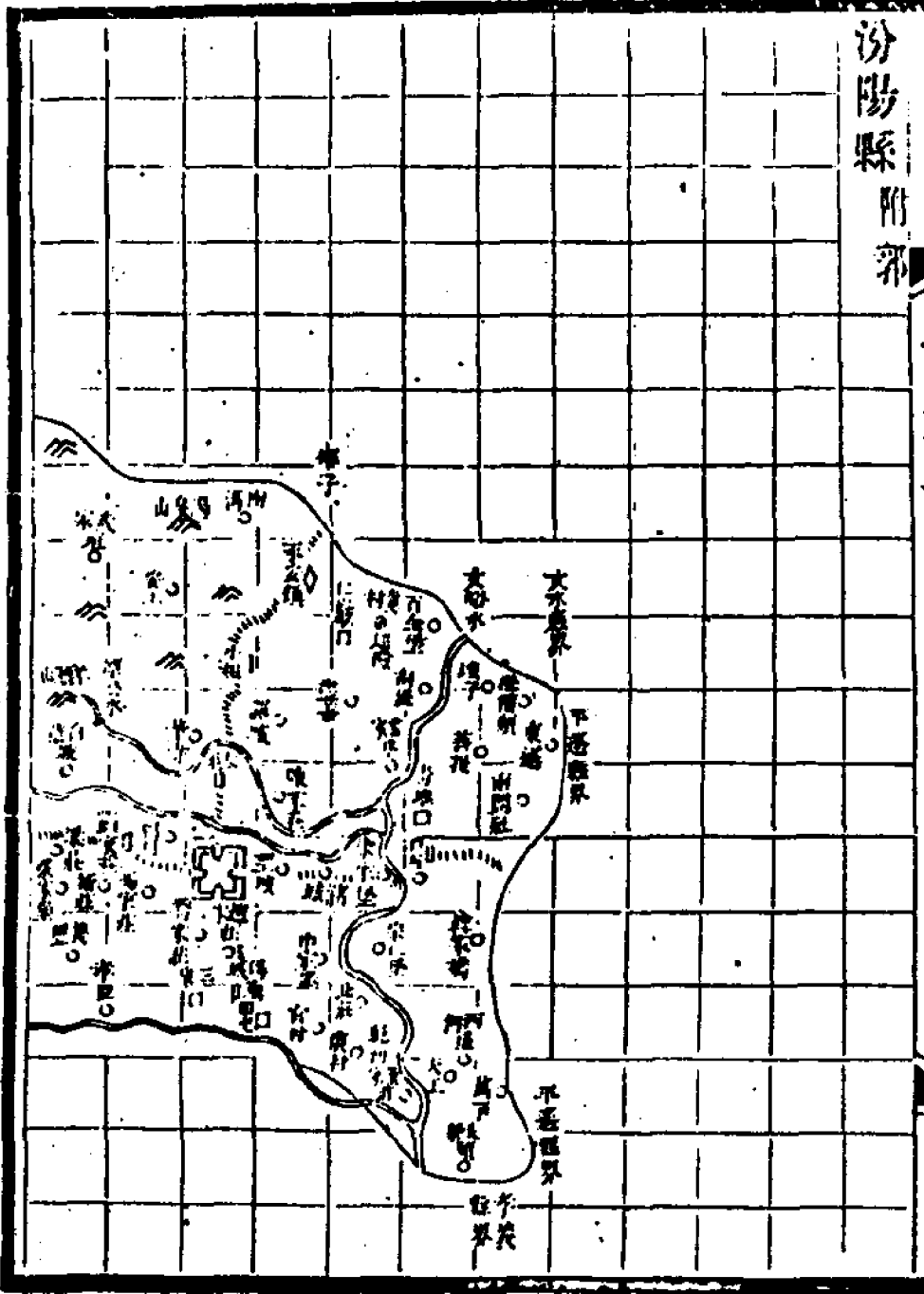


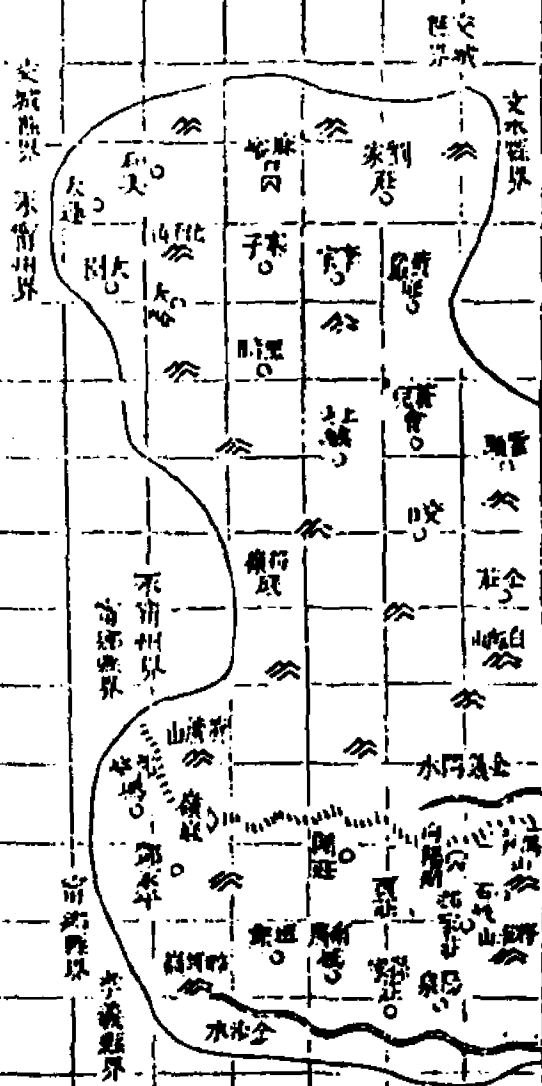


汾陽縣 附郭

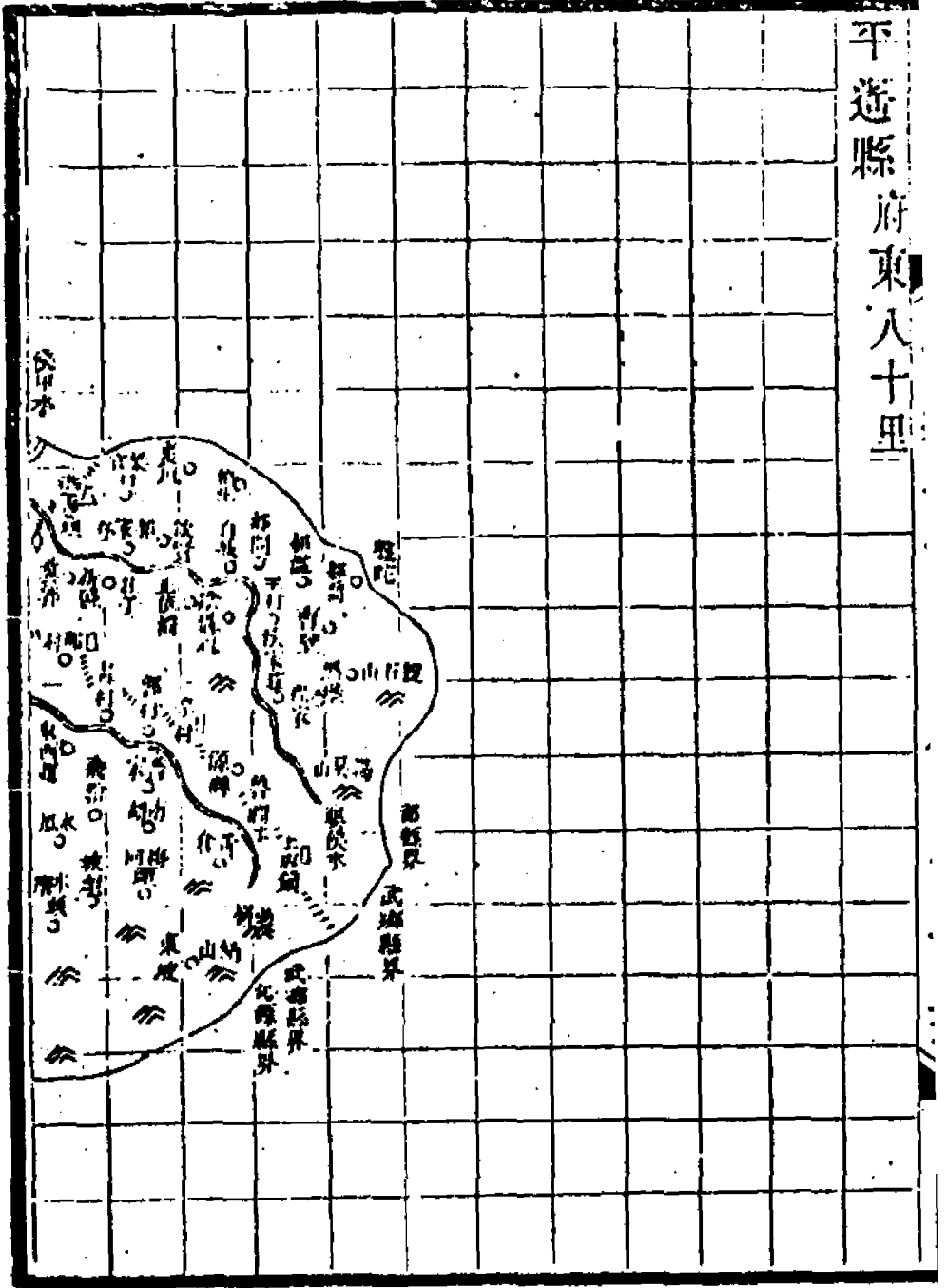
山西通志卷二

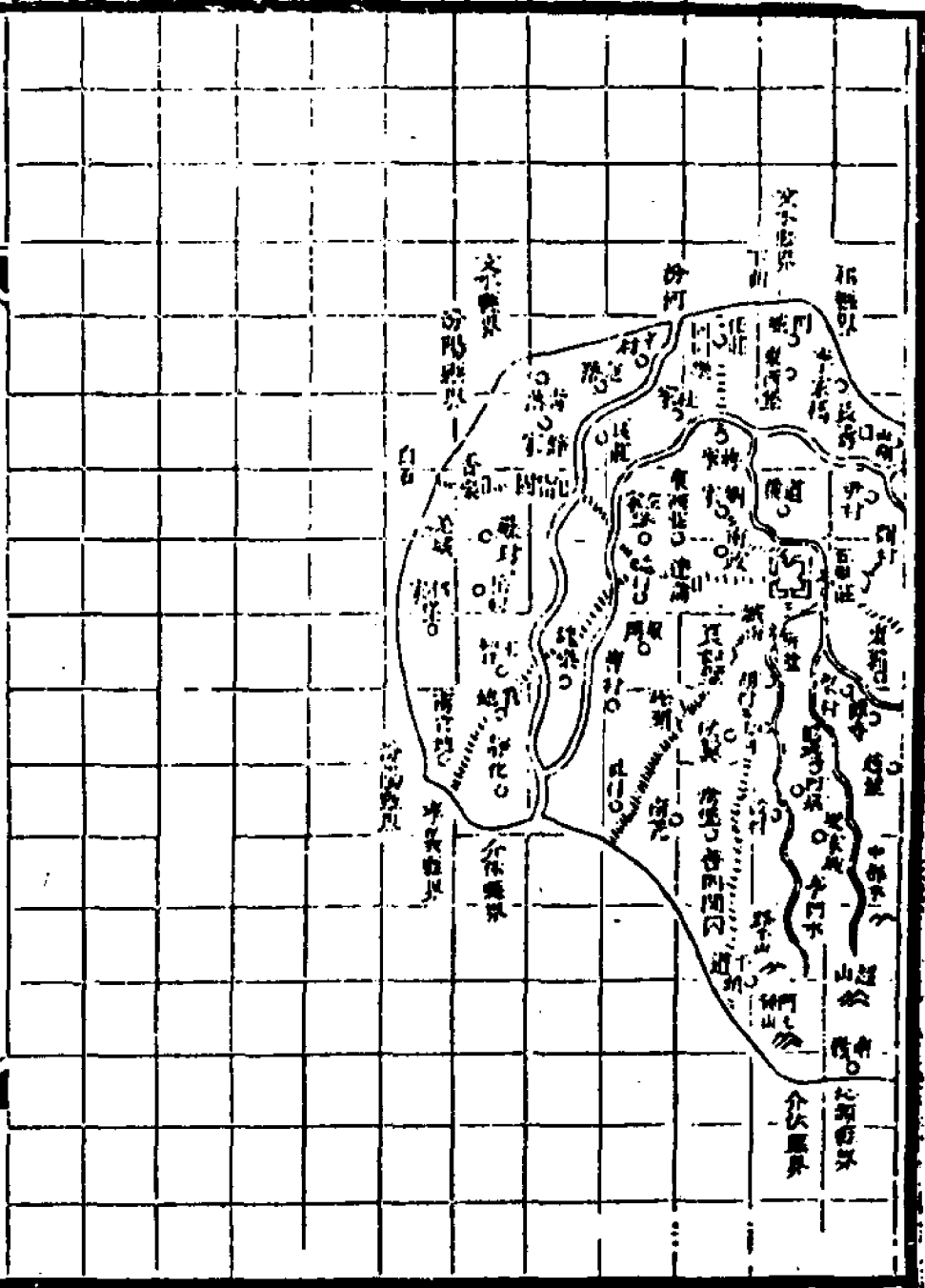
府州廳縣區土 四十一





平遙縣 府東八十里

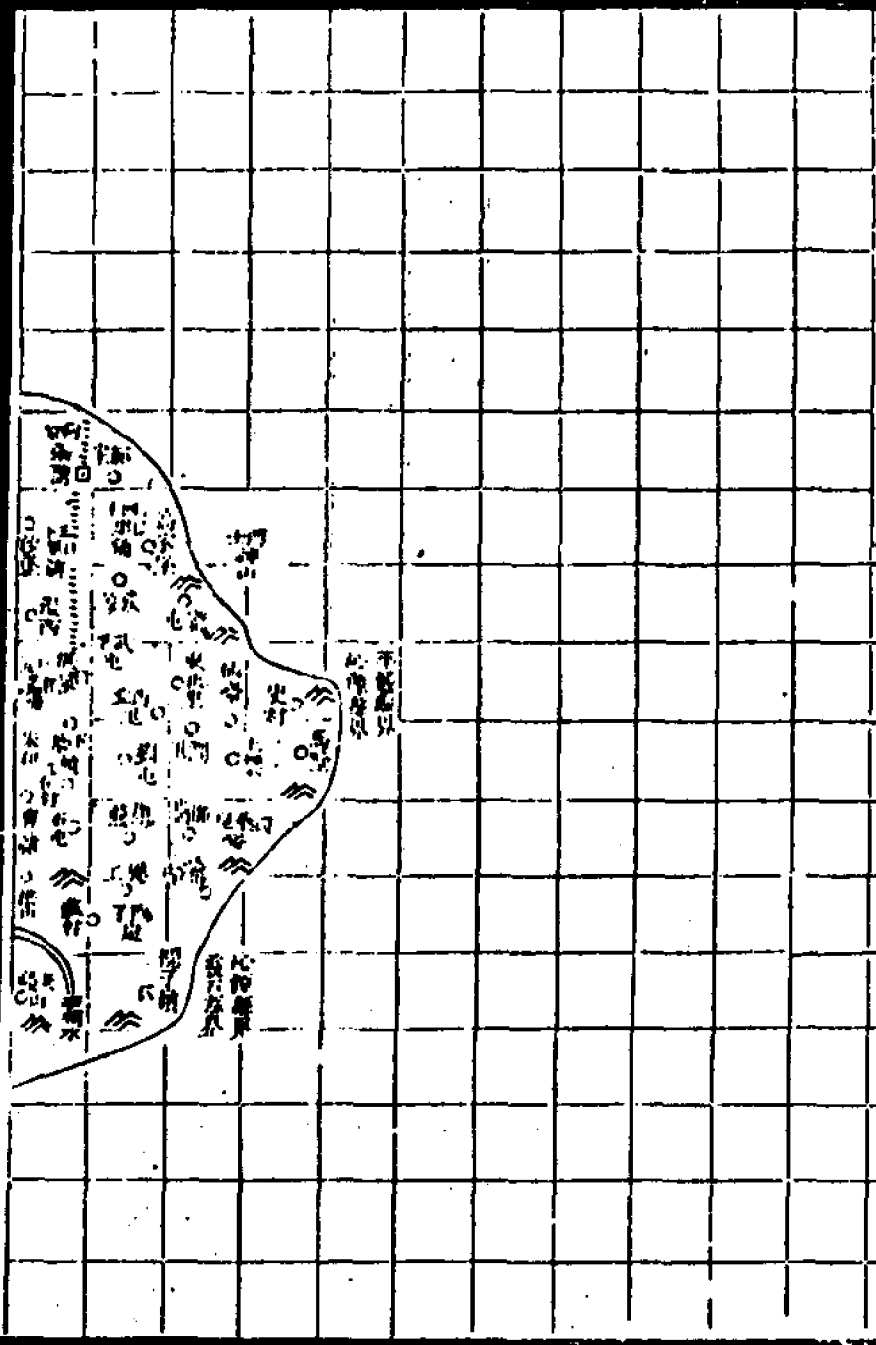


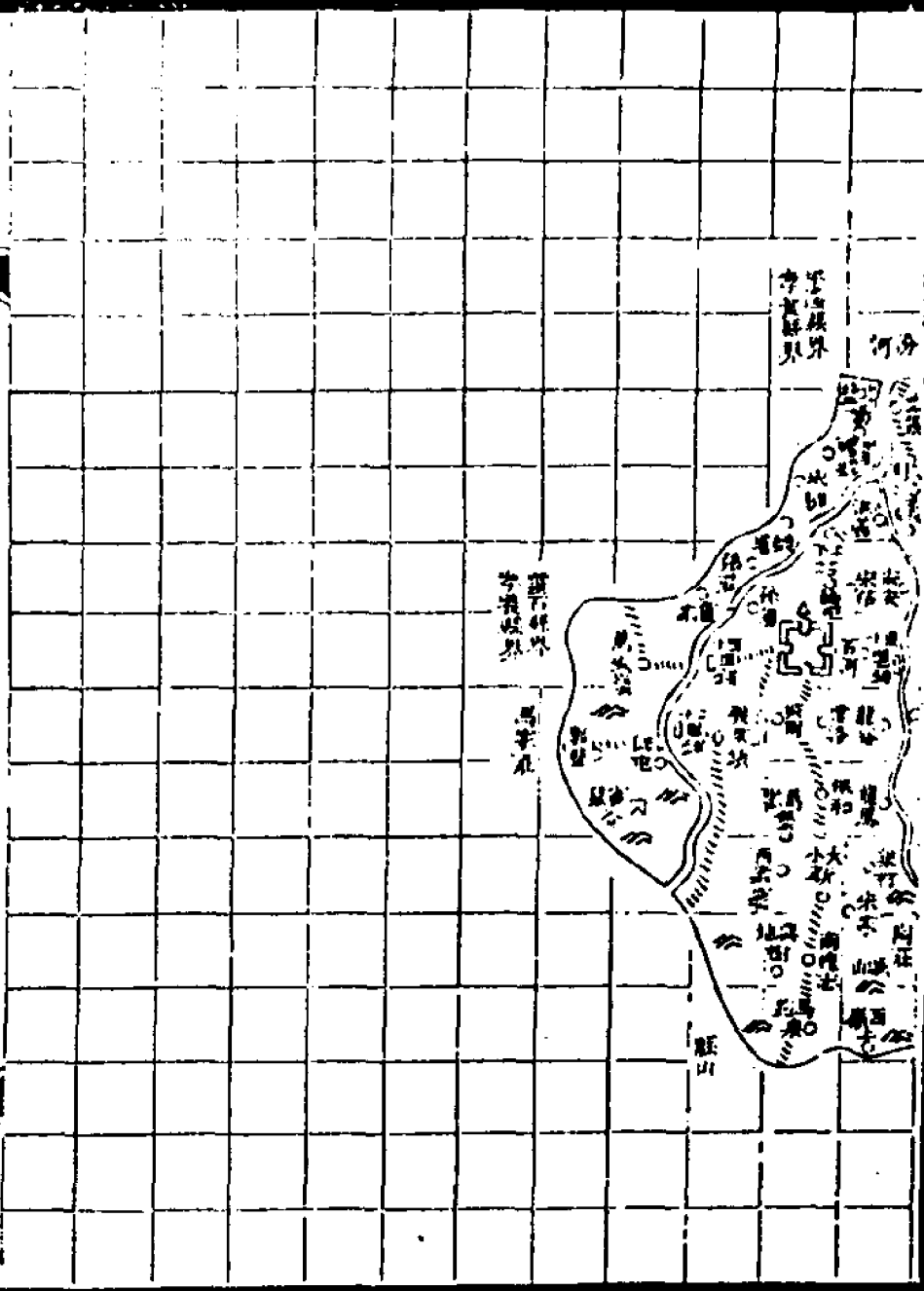


介休縣 府東南七十里

介休縣志卷之二

介休縣志卷之二

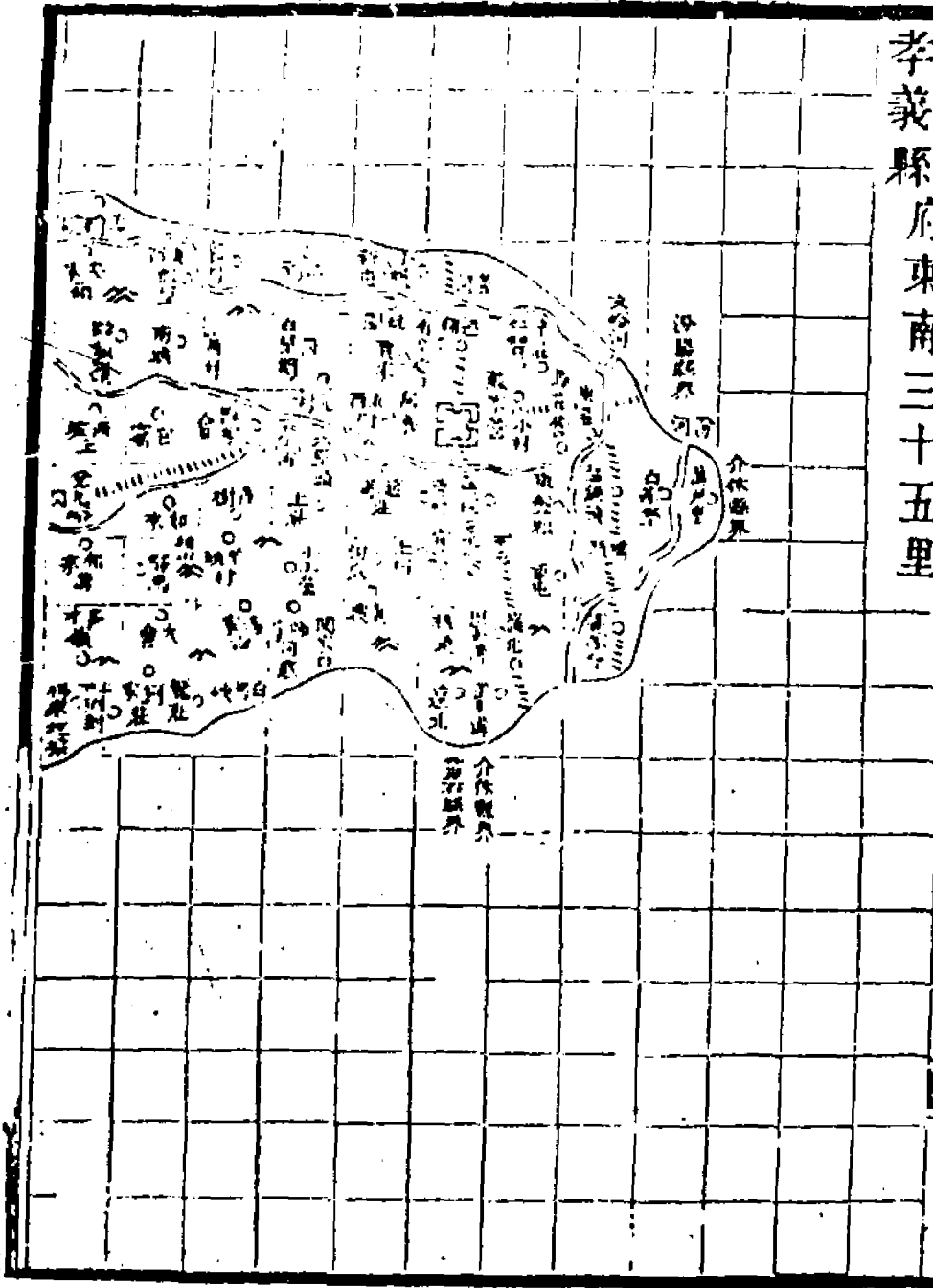


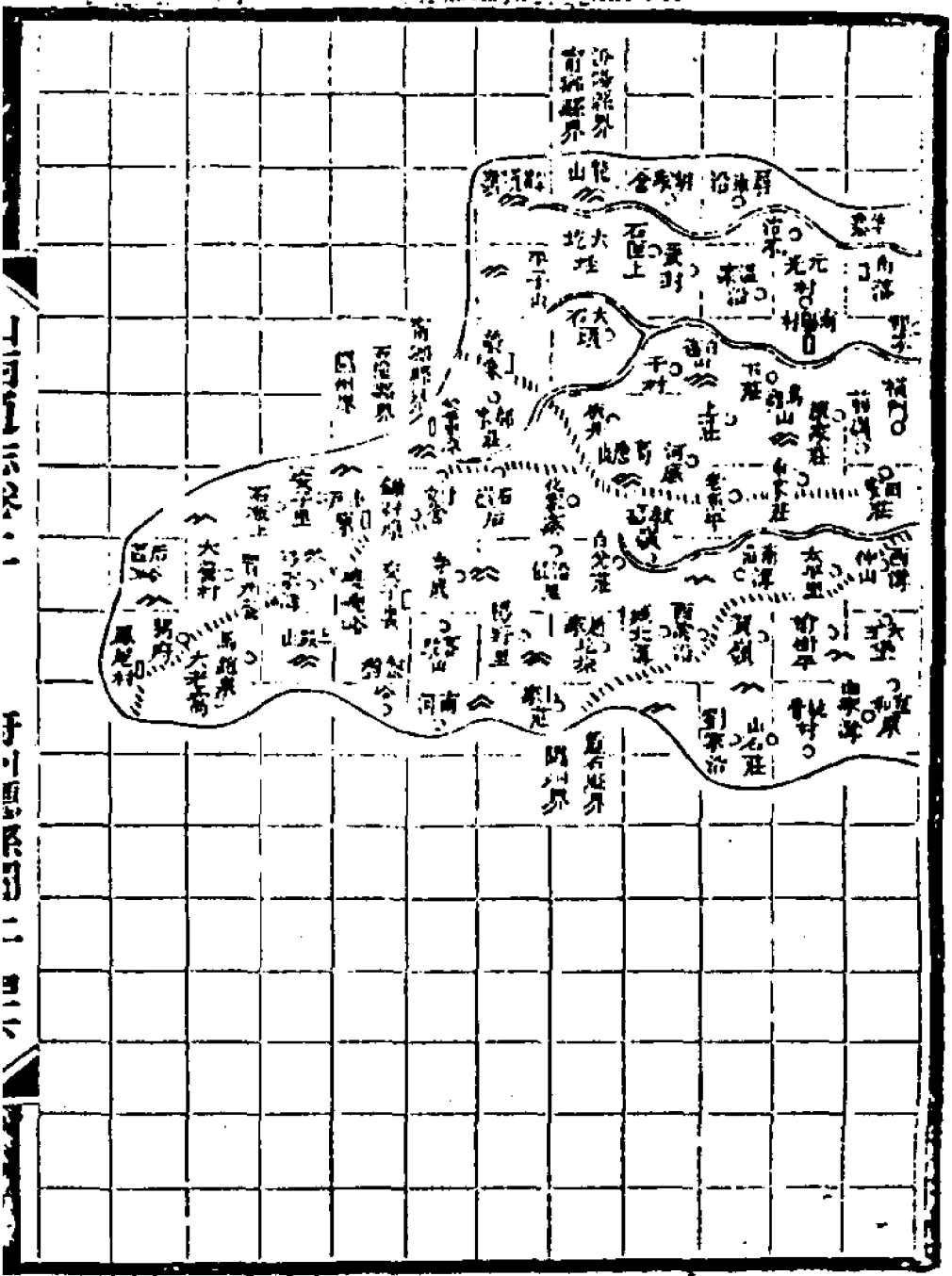


孝義縣 府東南三十五里

山西通志卷二

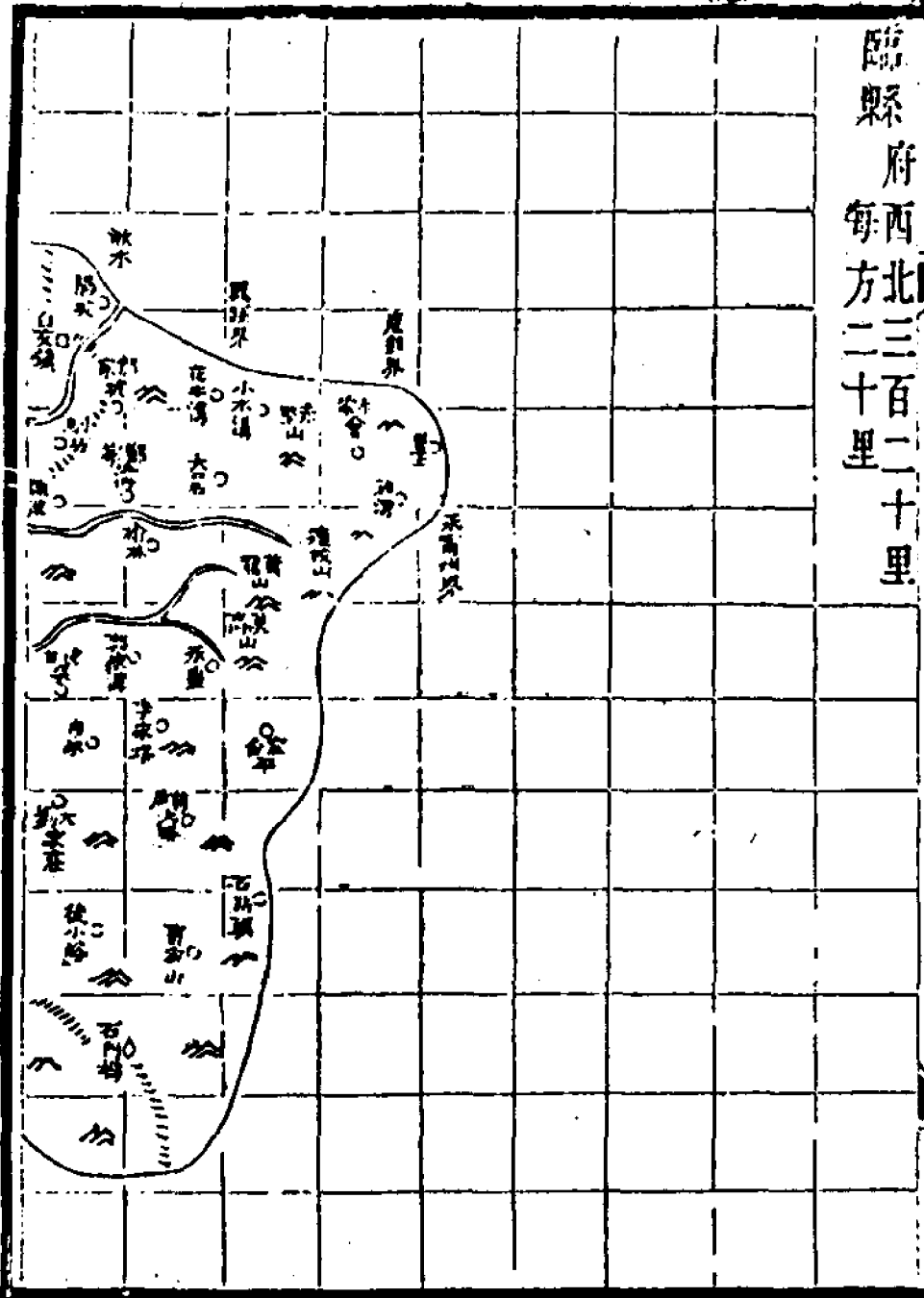
并州府果匯一 四十五

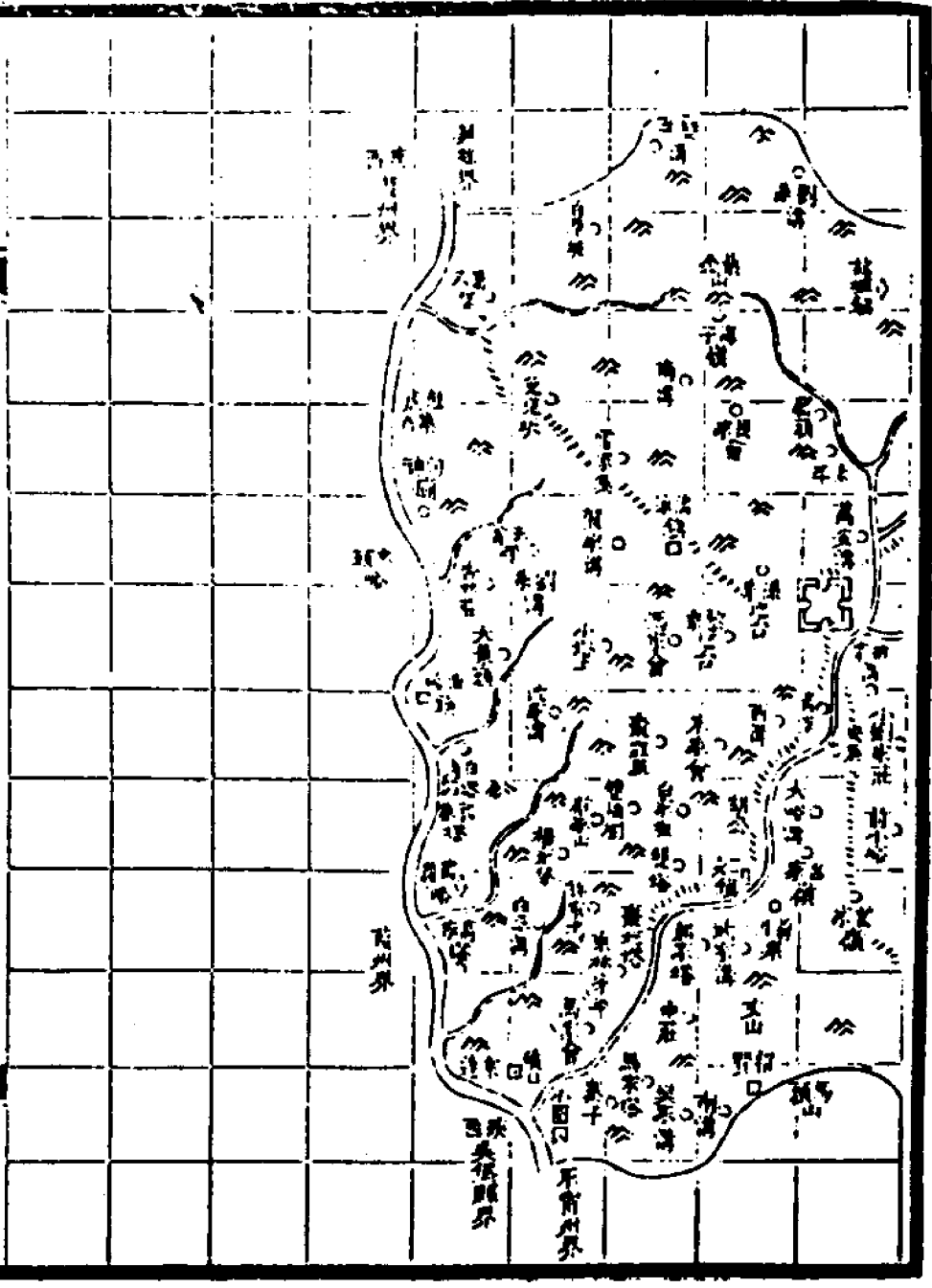




石匣縣志卷之二

臨縣府西北三百二十里
每方二十里

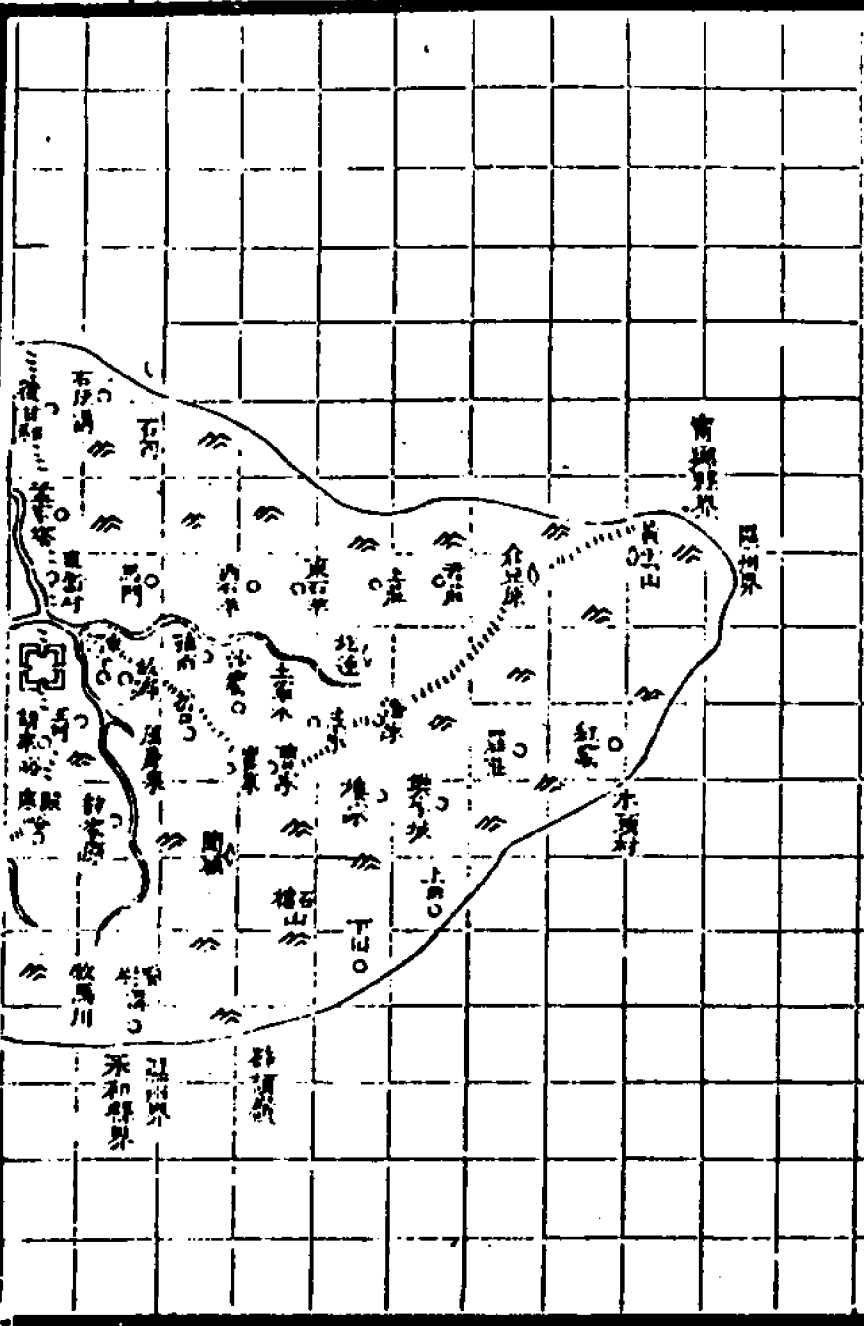


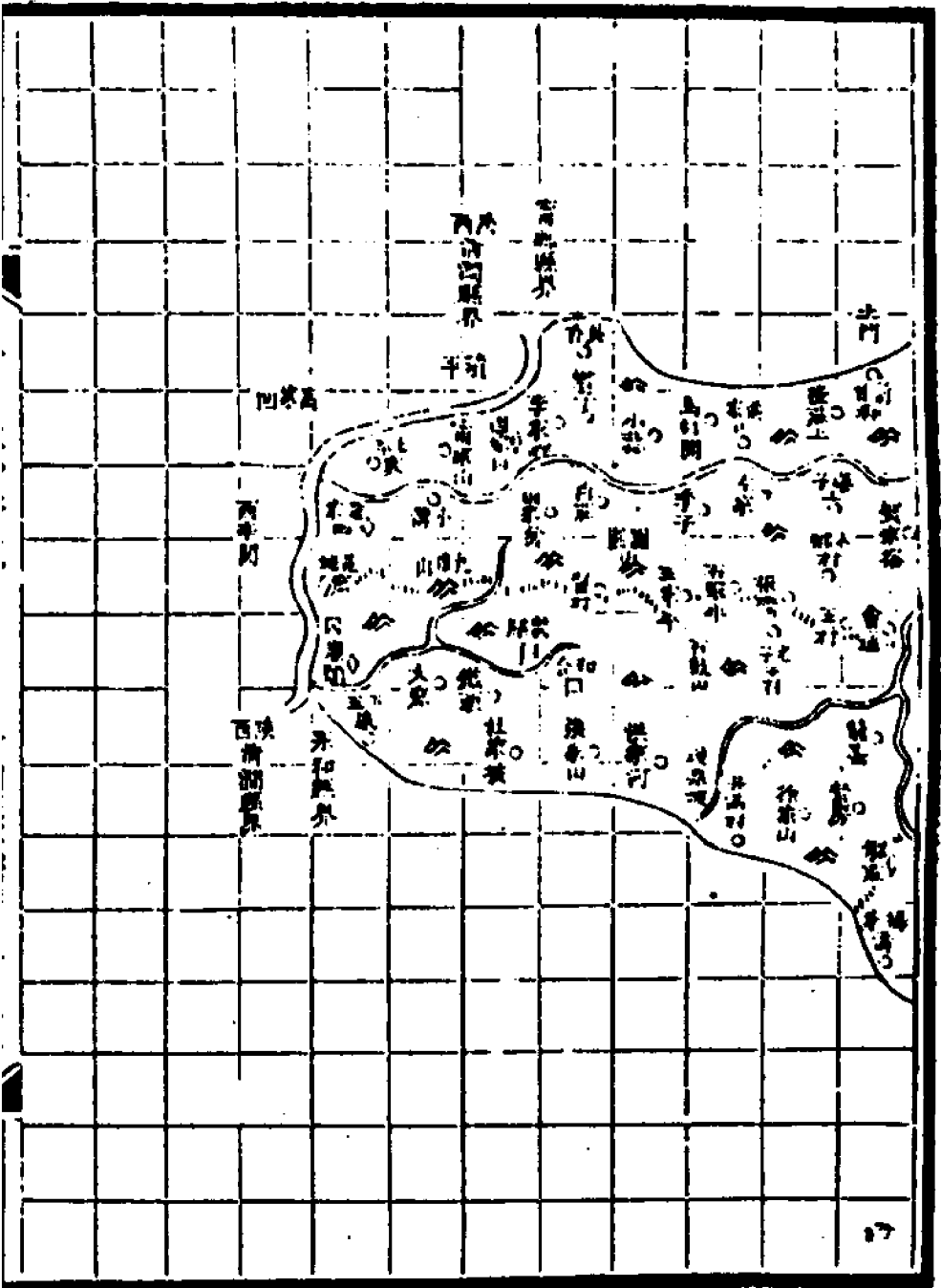


石樓縣 府西南二百五十里

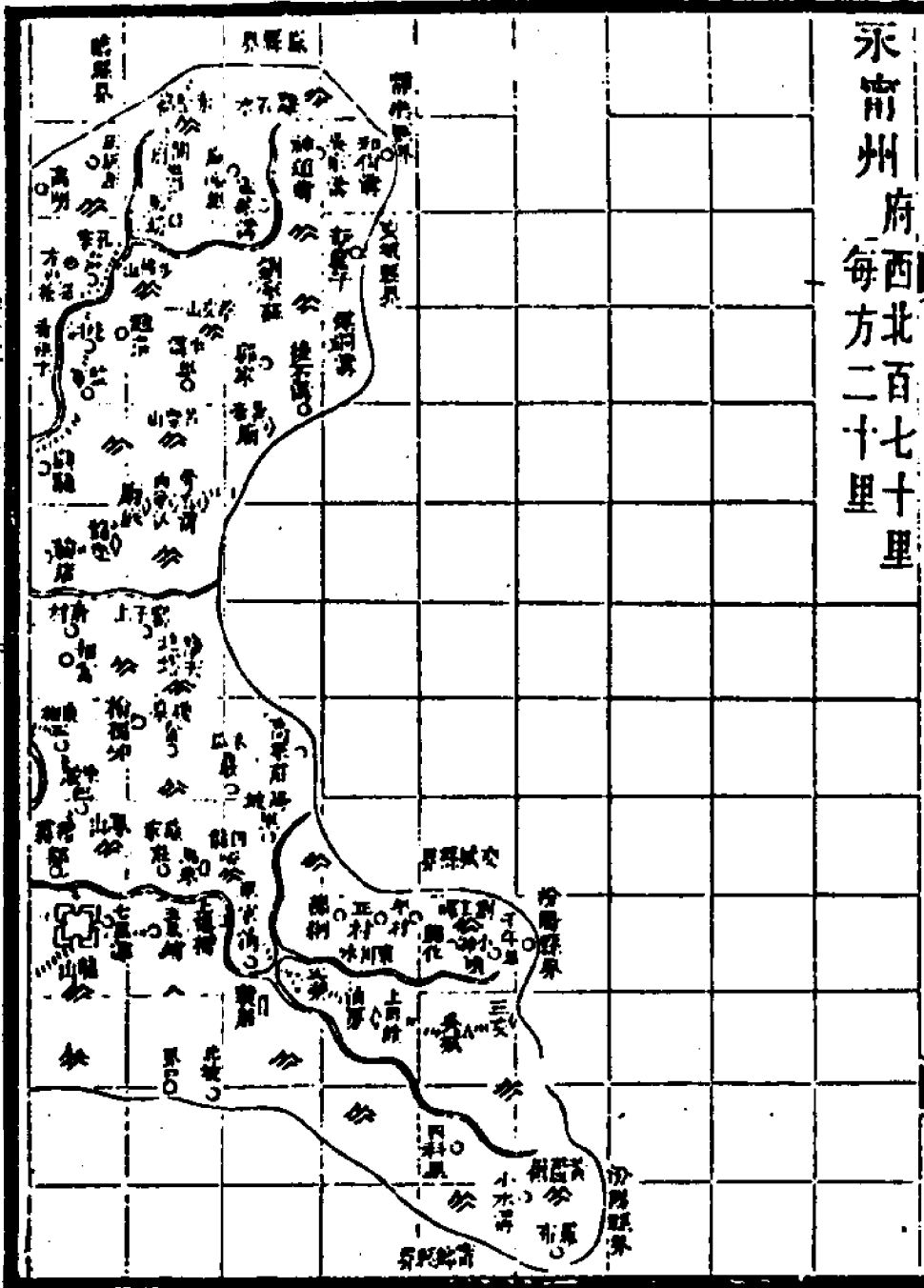
上四圖分之二

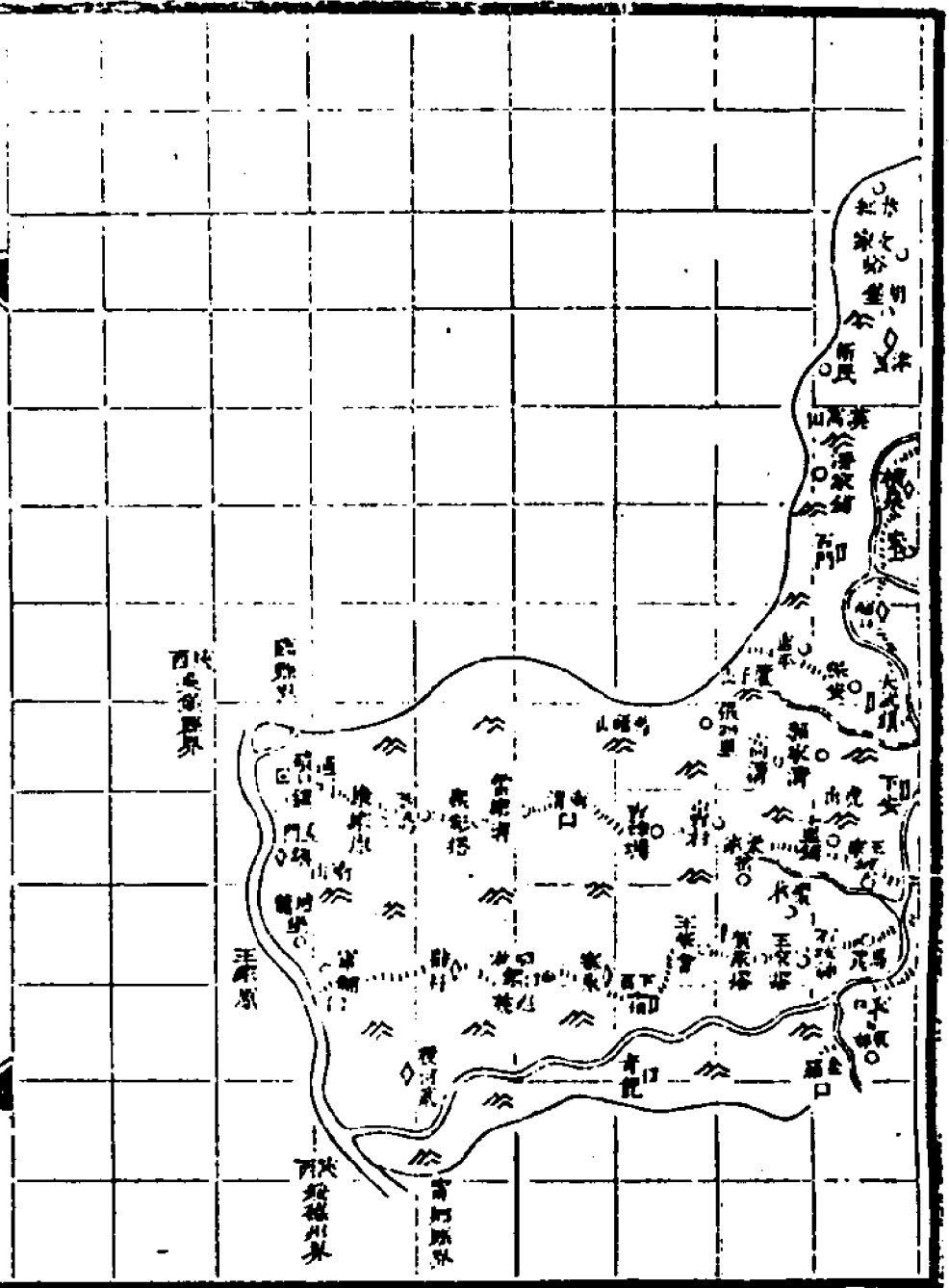
凡九圖見圖一四二

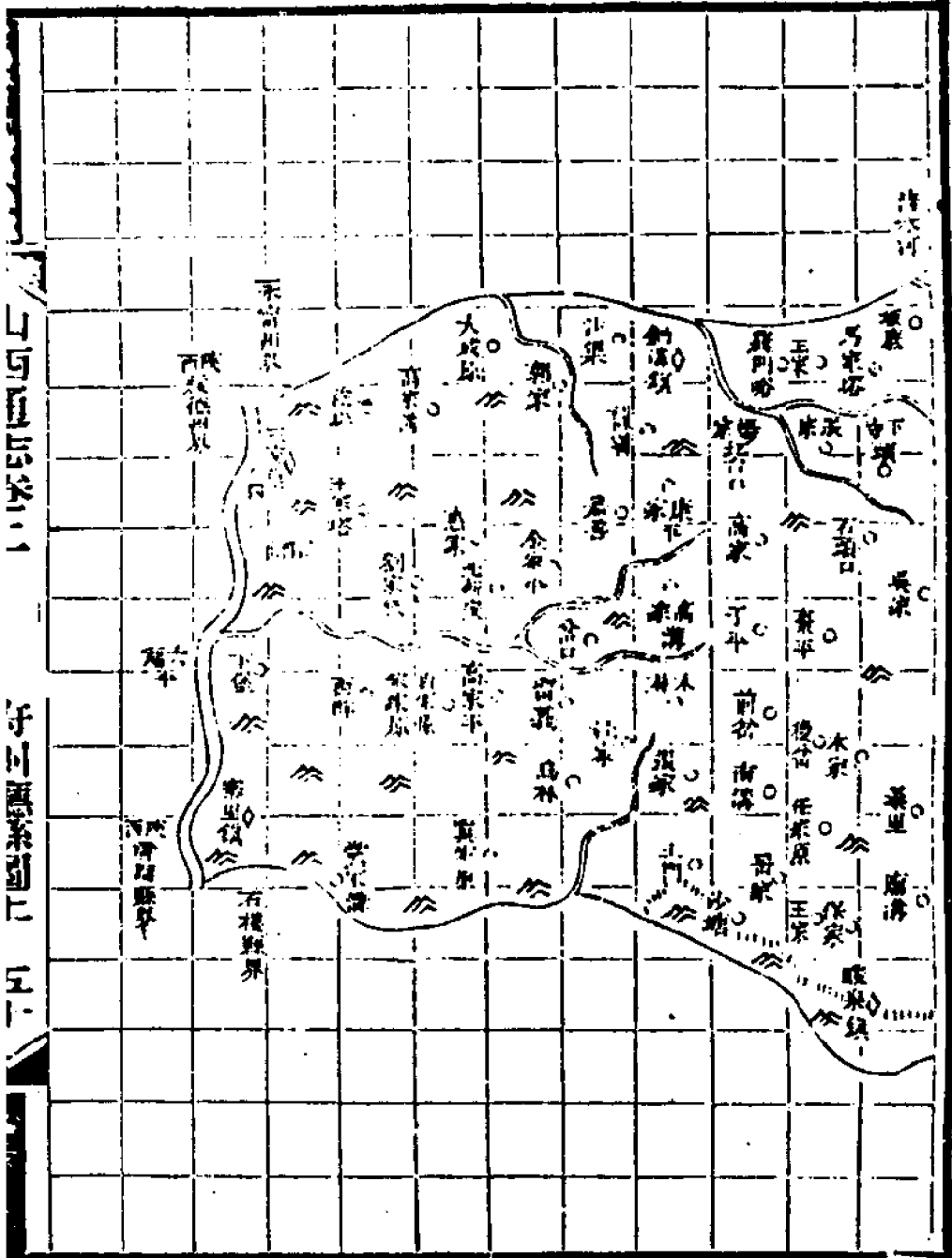




永甯州 府西北百七十里
每方二十里





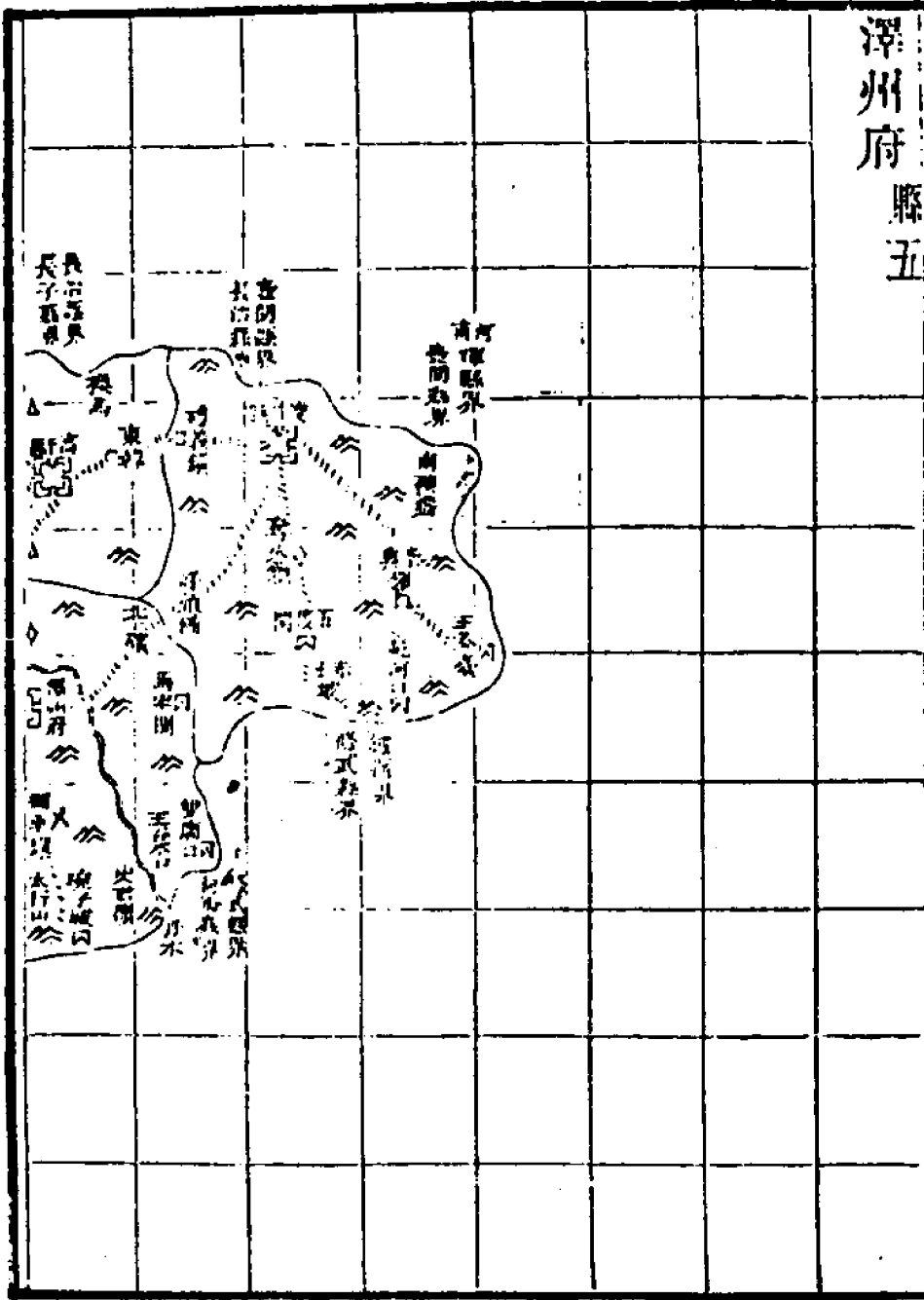


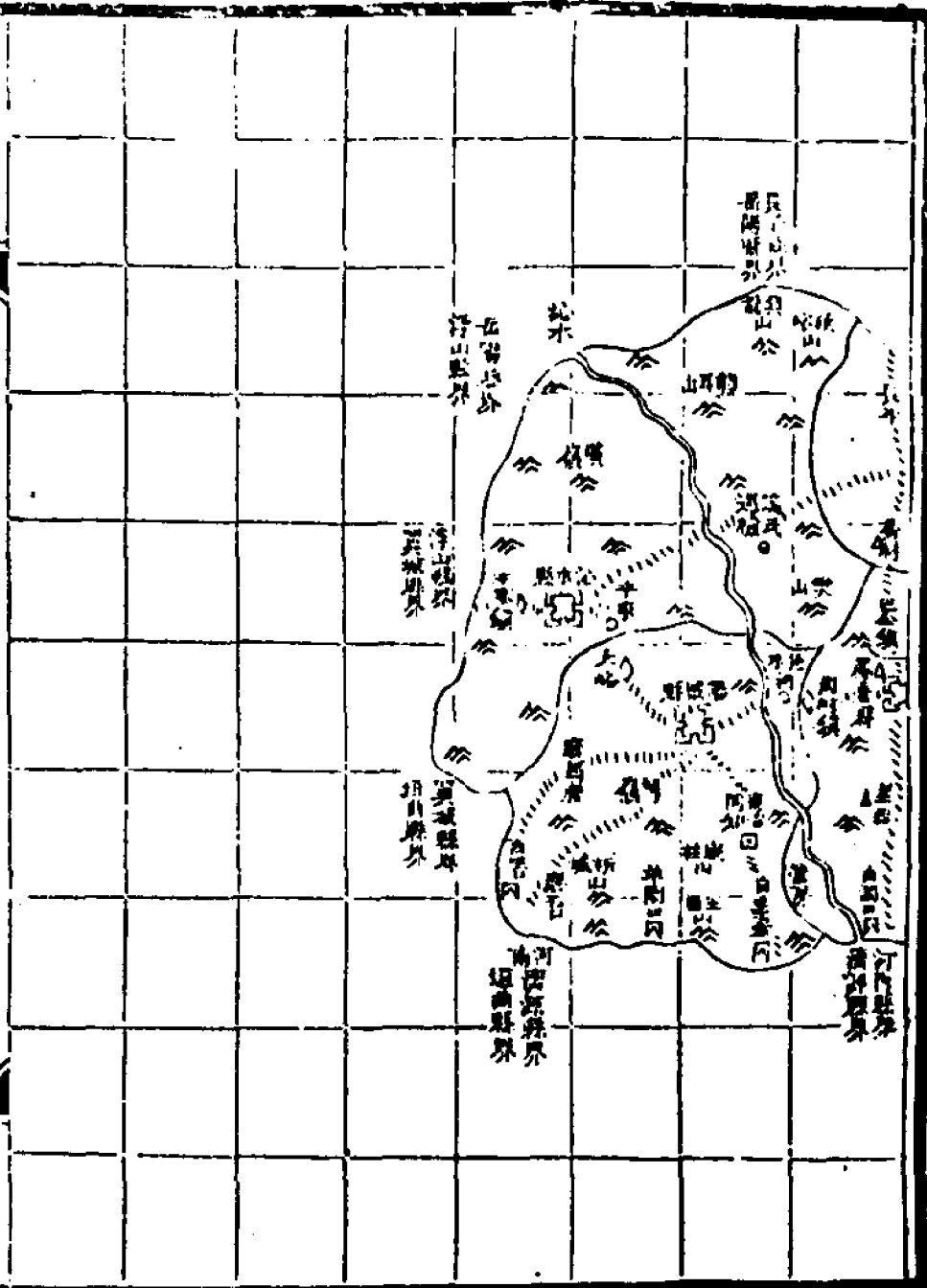
澤州府 縣五

山西通志卷二

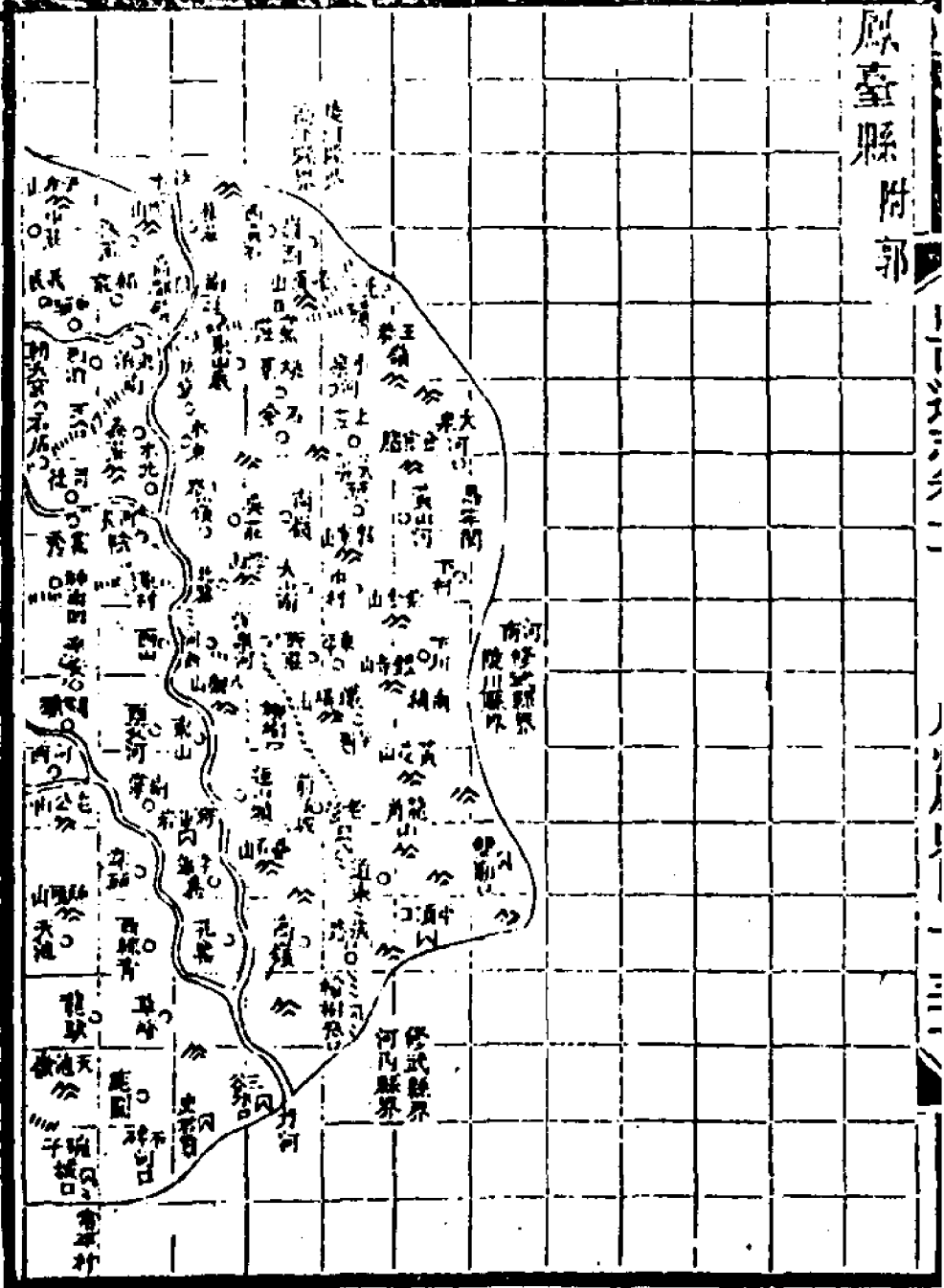
澤州府東圖

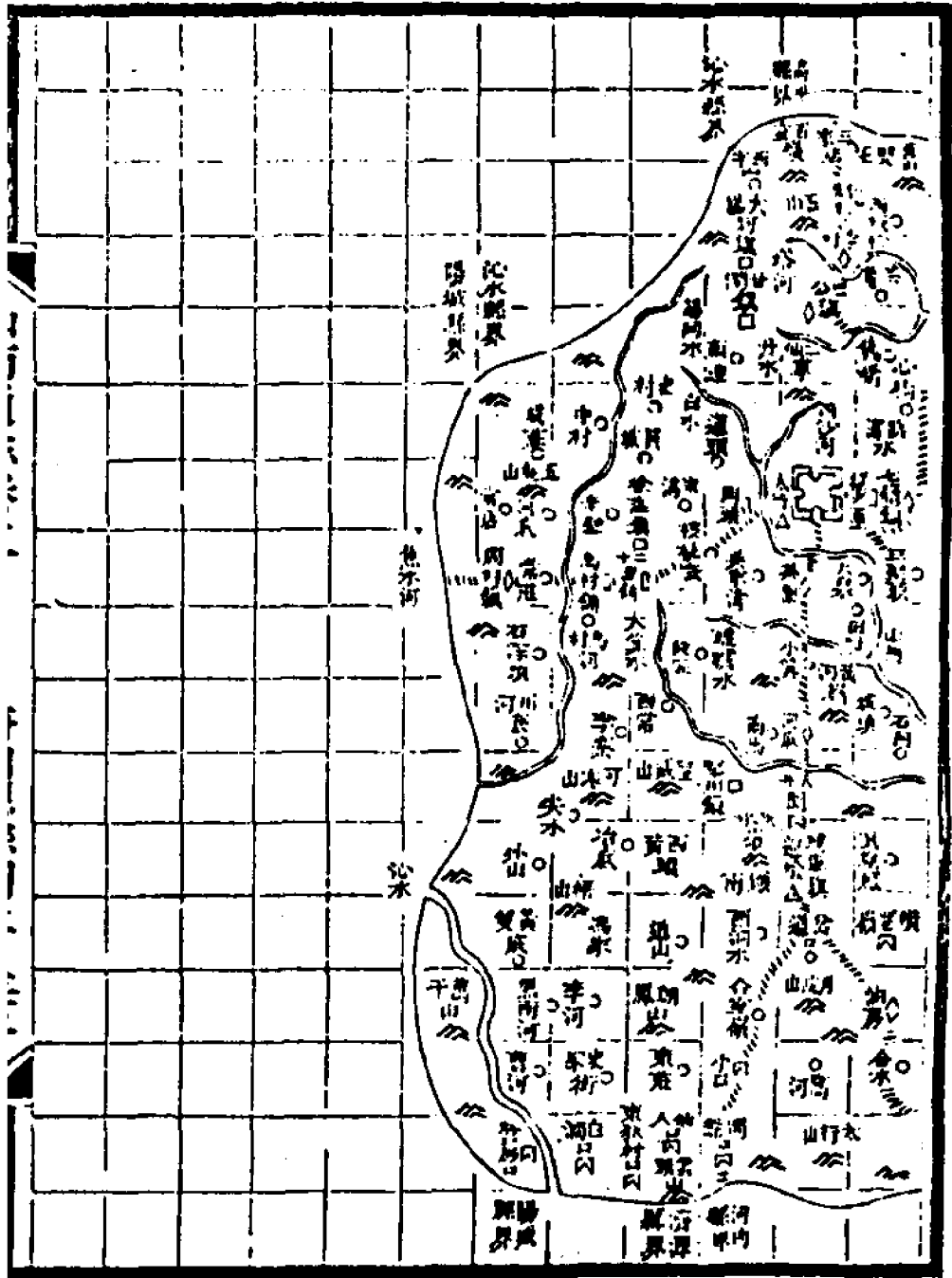
三



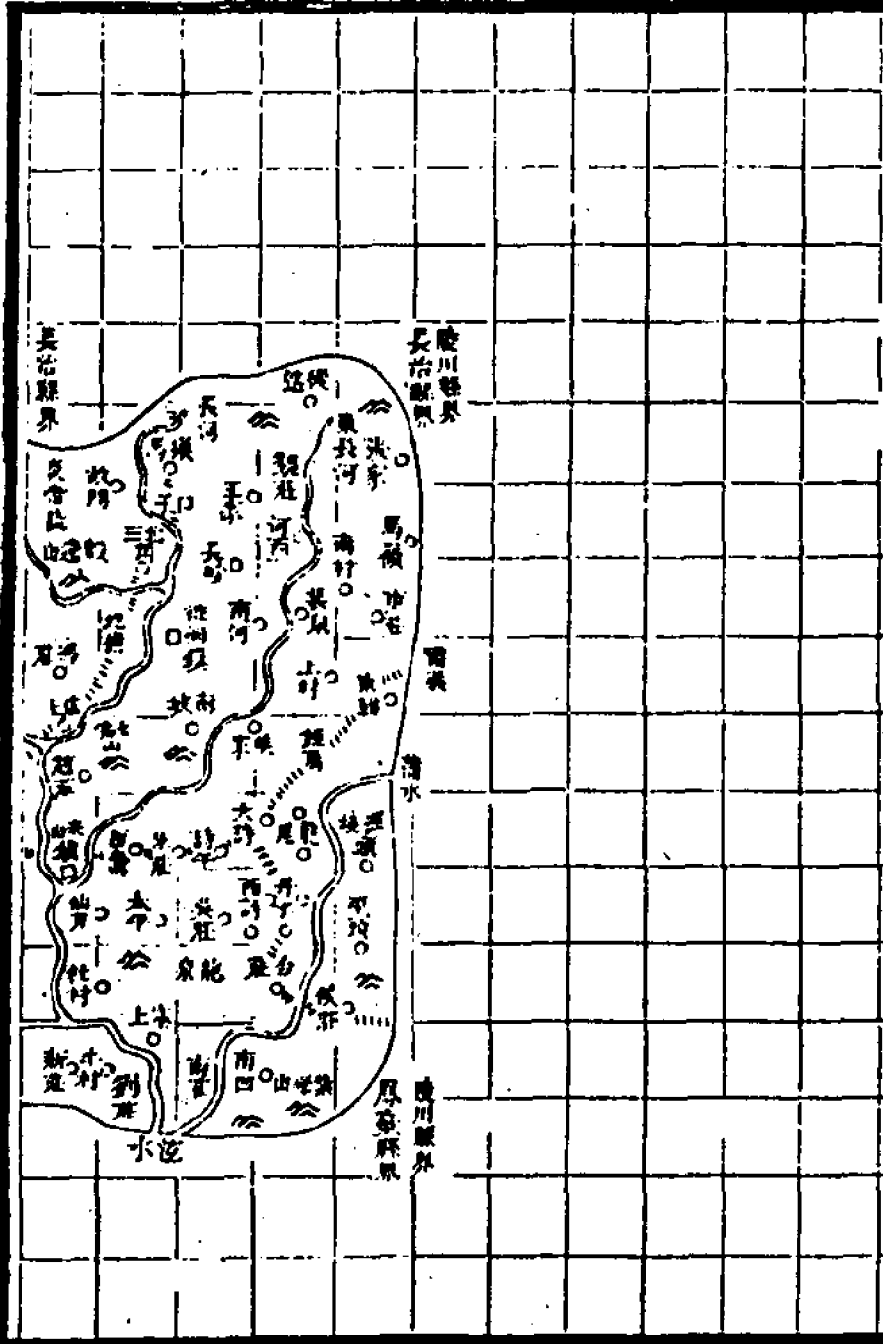


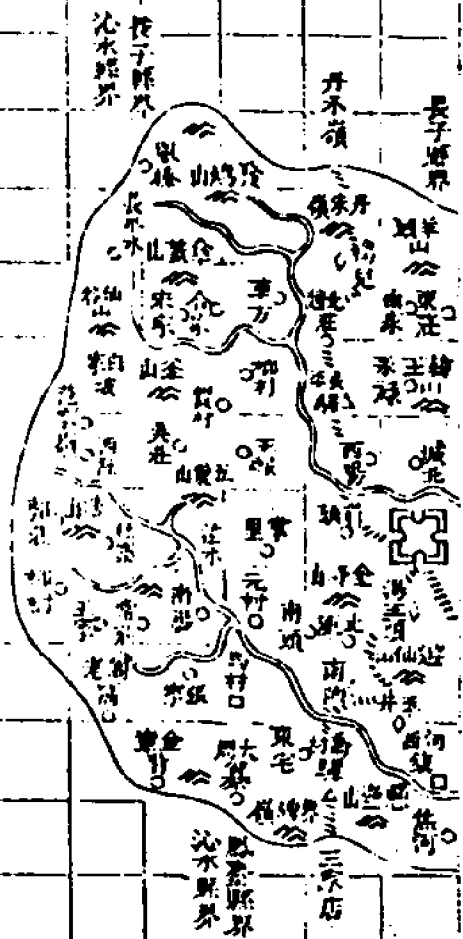
厚臺縣附郭



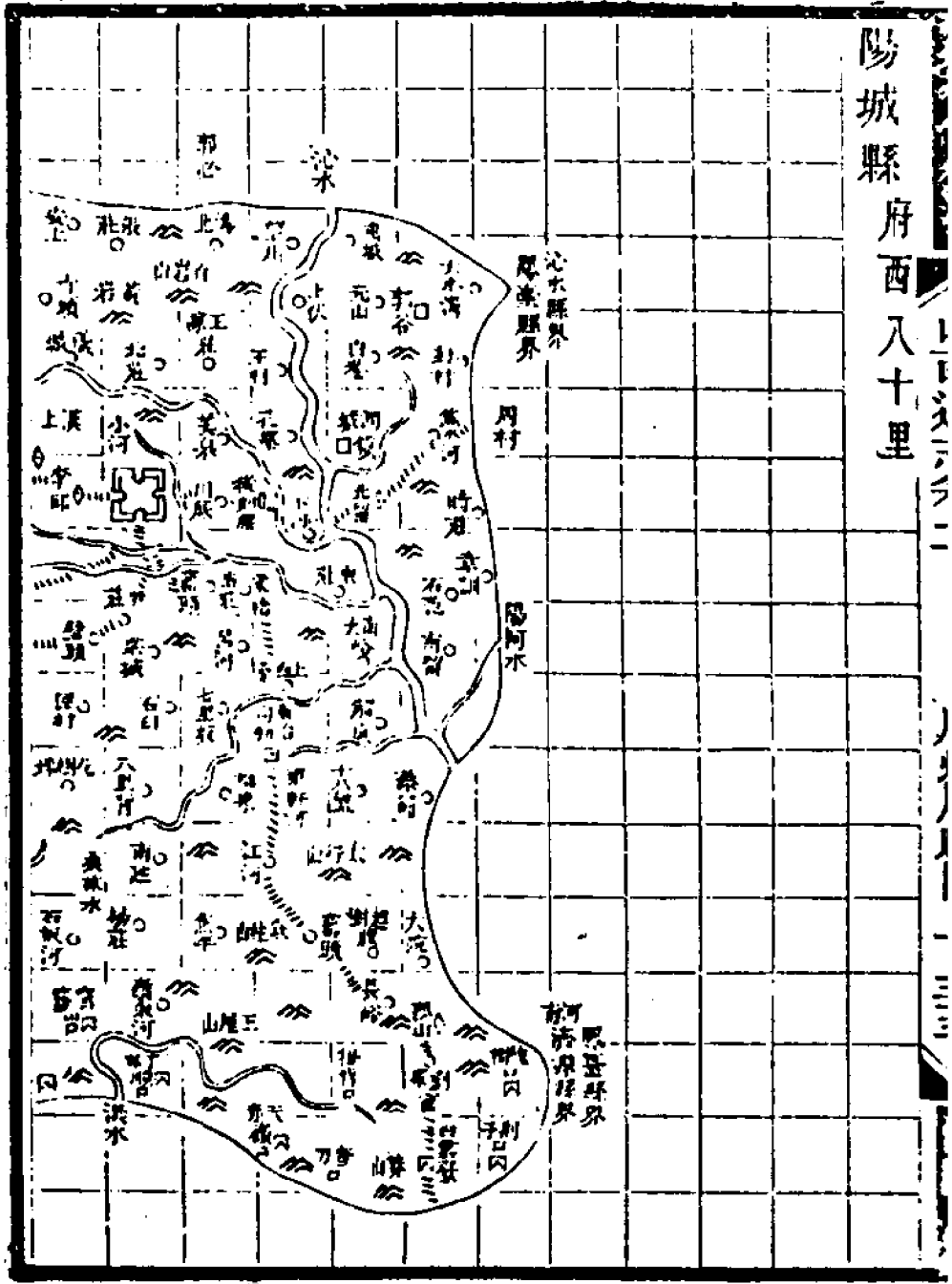


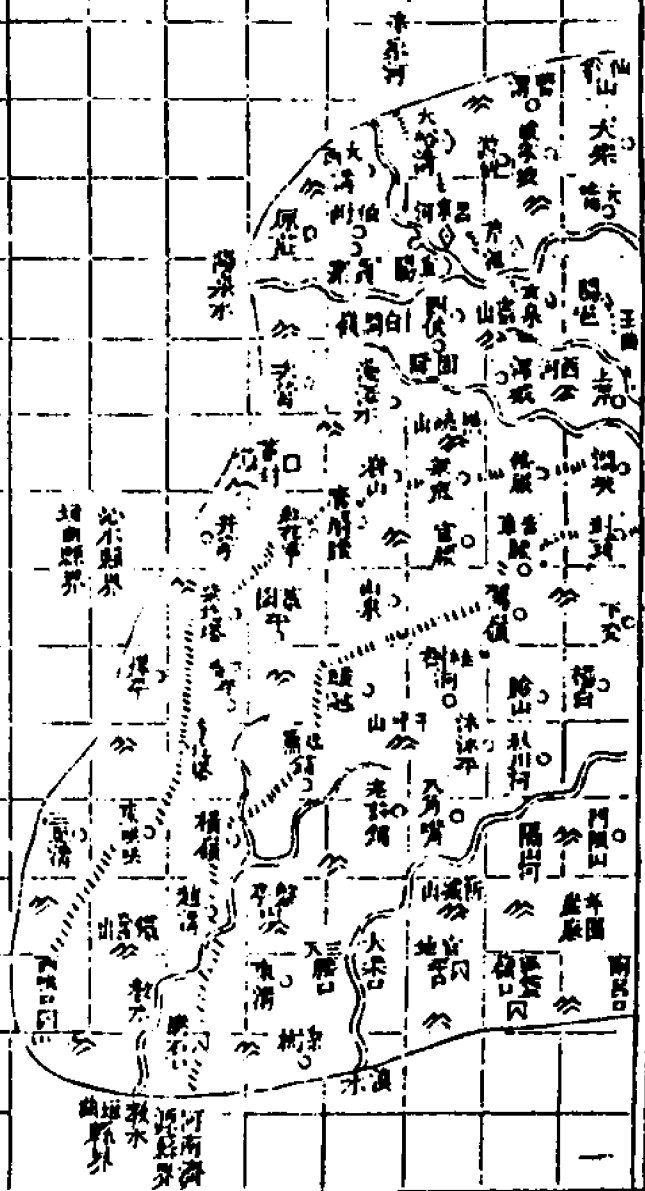
高平縣 府北八十五里





陽城縣 府西八十里



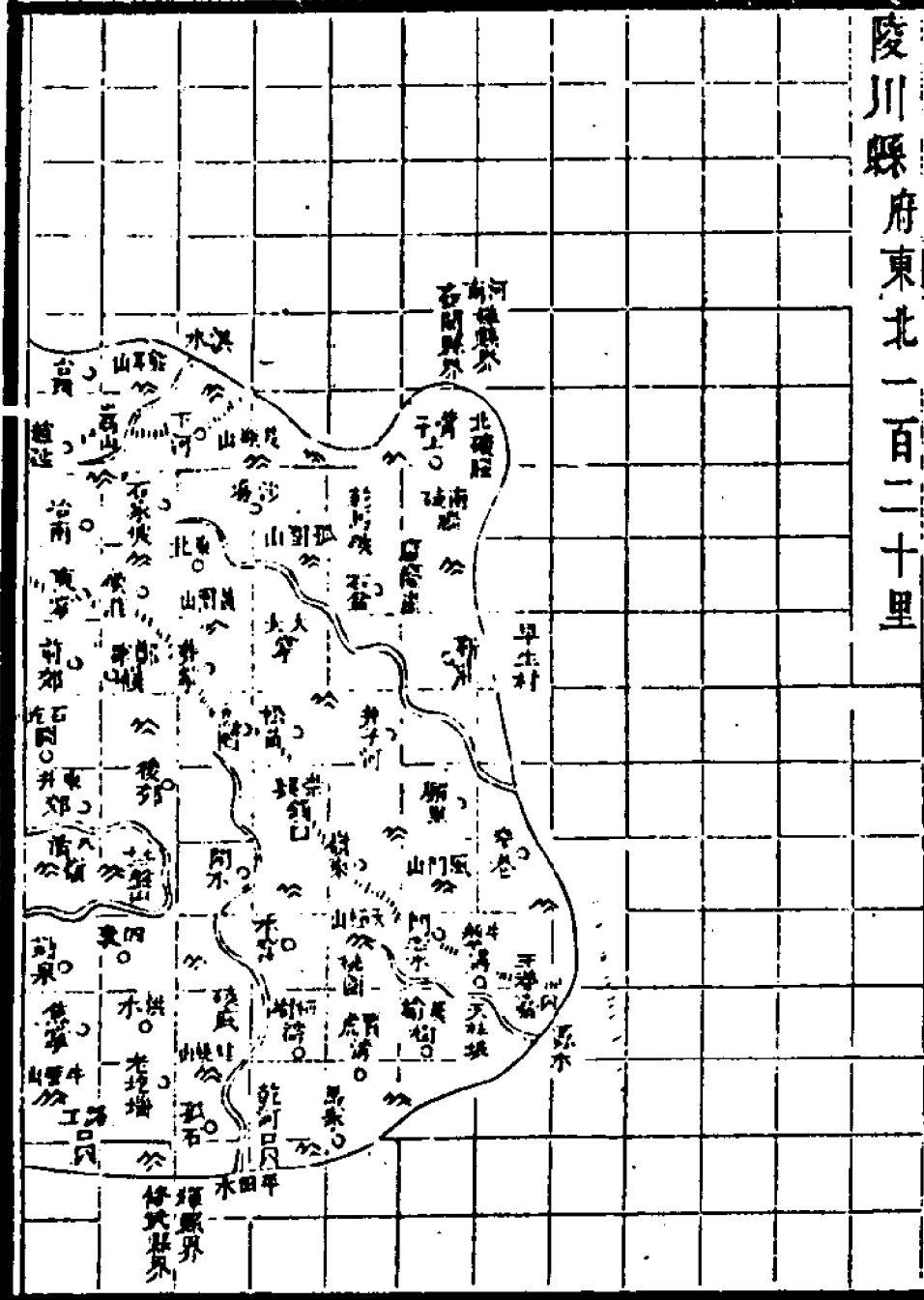


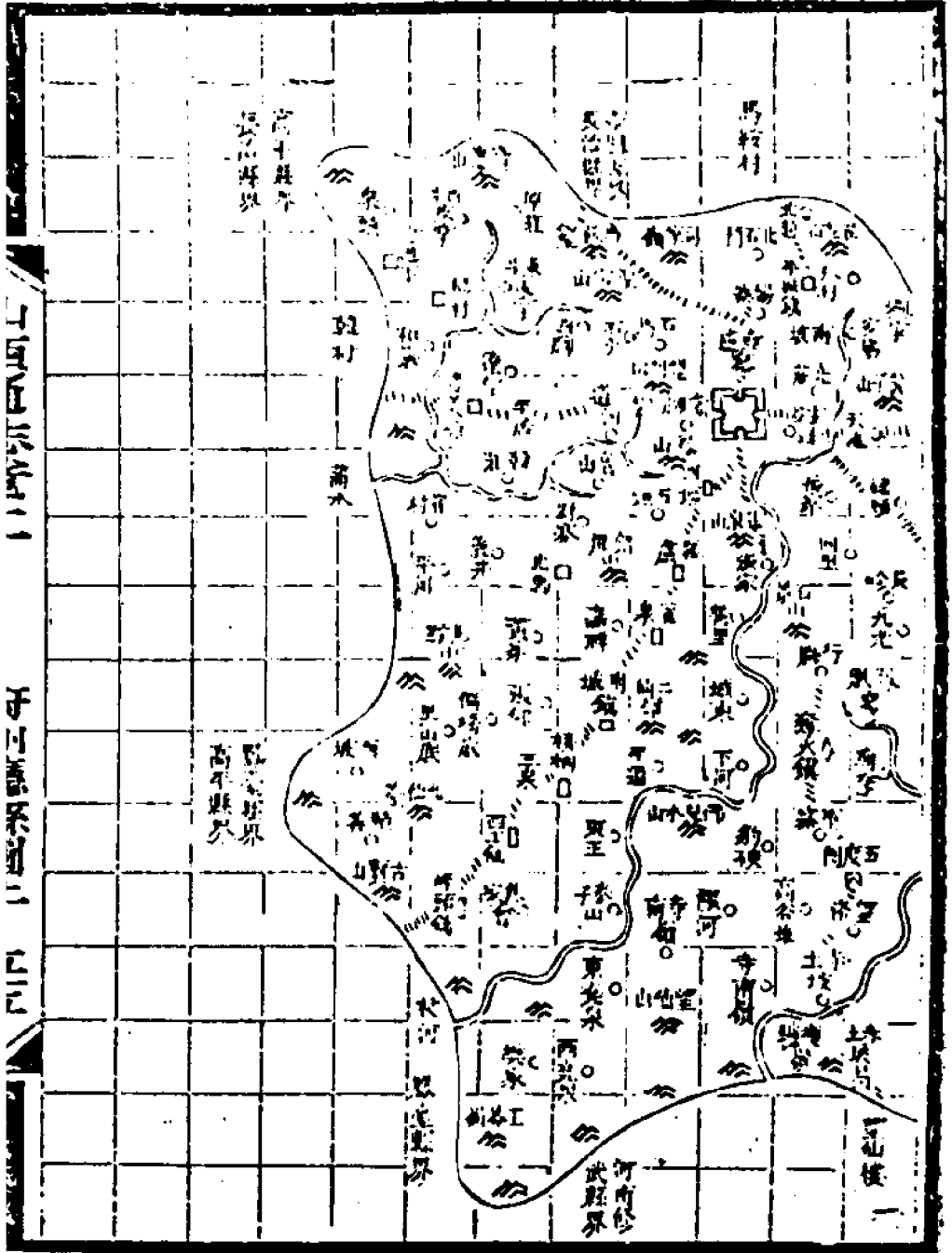
陵川縣 府東北一百二十里

上巳月二十日

凡少西里口

一三五





丁巳年三月十一日

壬午年三月十一日

高十餘年
長沙縣界

泉源

觀村

蒲水

高平縣界

水河

武縣界

河南修武縣界

一山

馬鞍村

北門

正街

西門

南門

東門

下河

上河

寺前

山

山

山

山

山

山

山

山

山

山

山

山

山

山

山

山

山

山

山

山

山

山

山

山

山

山

山

山

山

山

山

山

山

山

山

山

山

山

山

山

山

山

山

山

山

山

山

山

山

山

山

山

山

山

山

山

山

山

山

山

山

山

山

山

山

山

山

山

山

山

山

山

山

山

山

山

山

山

山

山

山

山

山

山

山

山

山

山

山

山

山

山

山

山

山

山

山

山

山

山

山

山

山

山

山

山

山

山

山

山

山

山

山

山

山

山

山

山

山

山

山

山

山

山

山

山

山

山

山

山

山

山

山

山

山

山

山

山

山

山

山

山

山

山

山

山

山

山

山

山

山

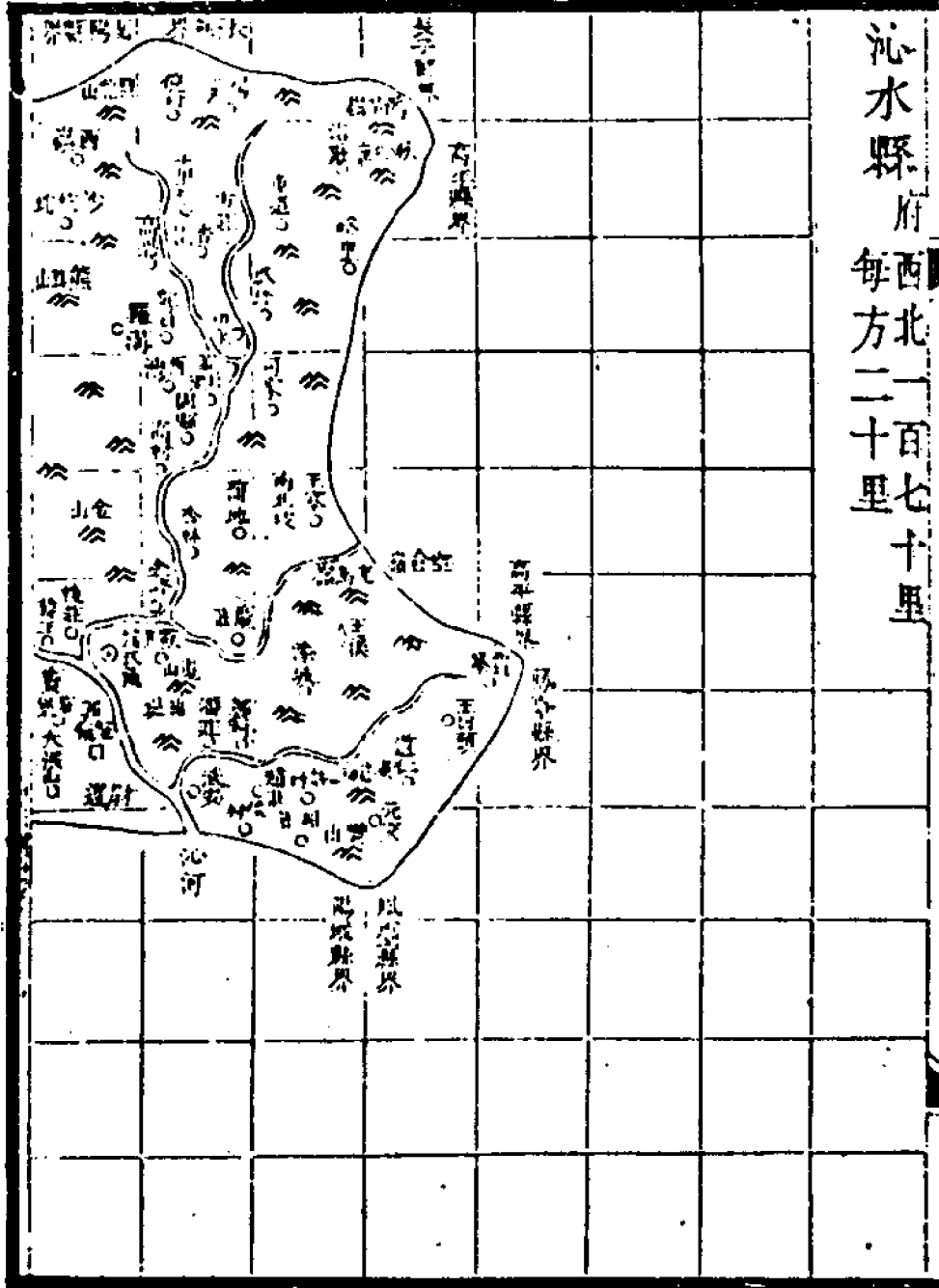
山

山

山

山

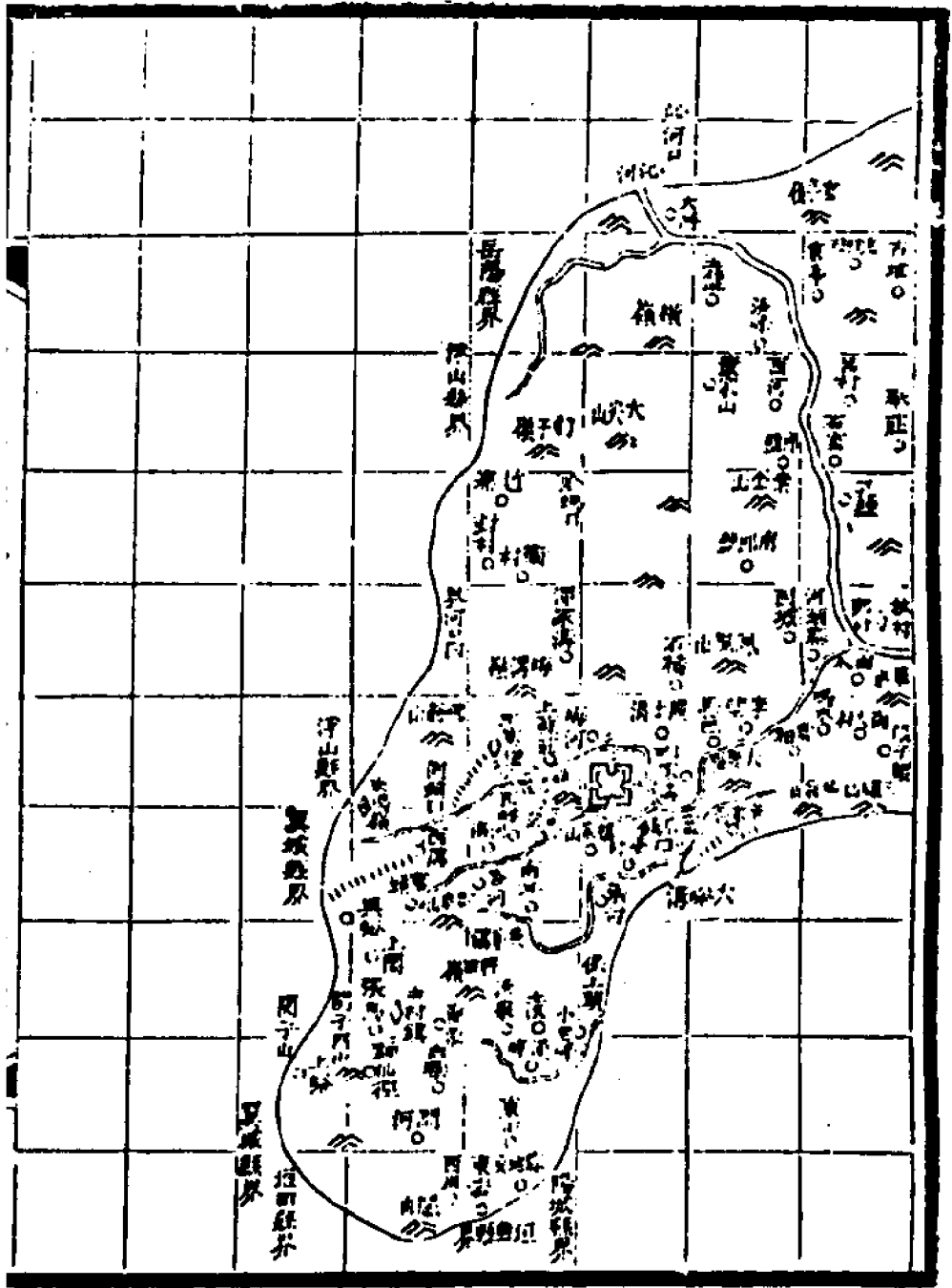
沁水縣 府西北一百七十里
每方二十里



山西通志卷二

澤州府果區

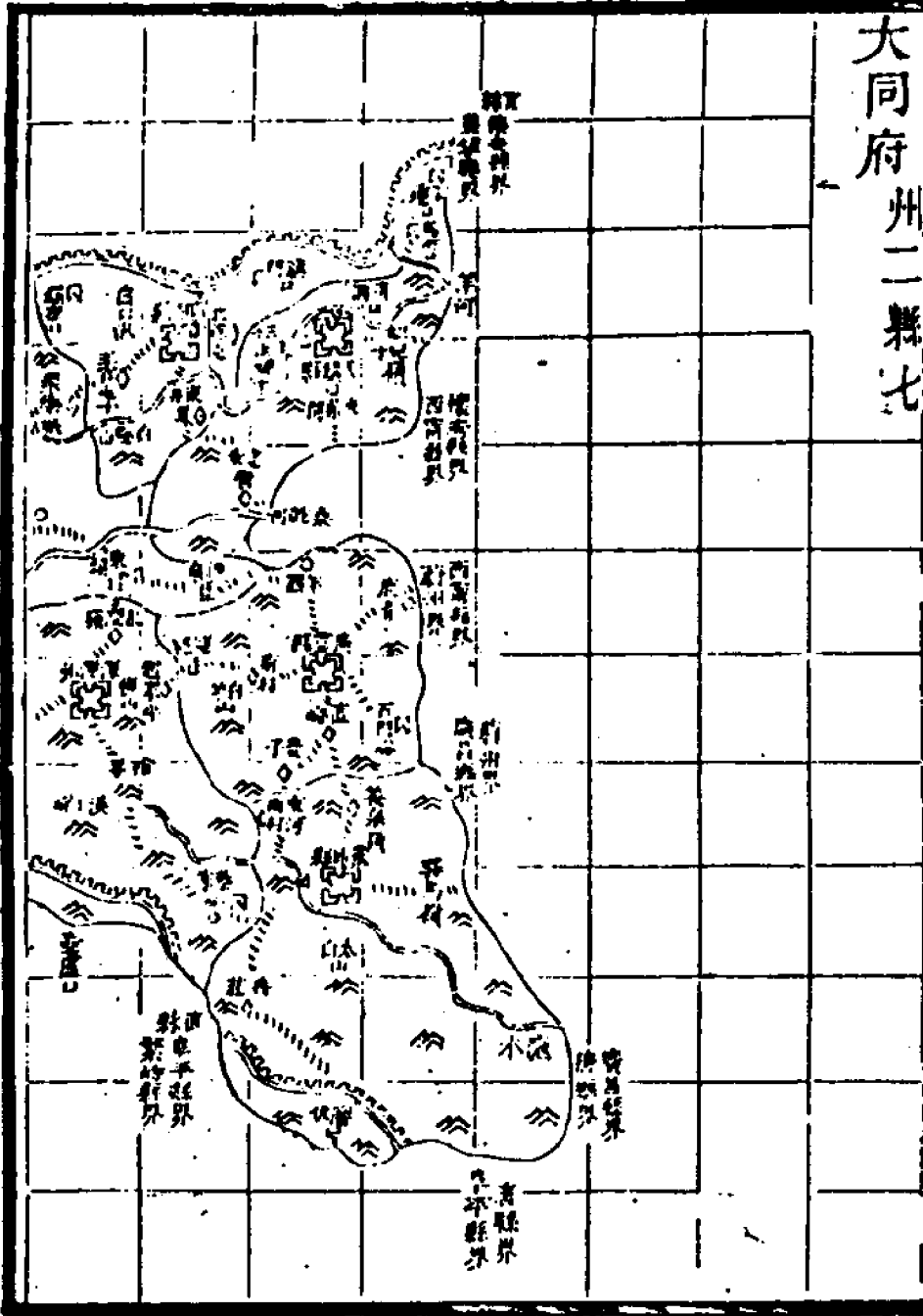
五

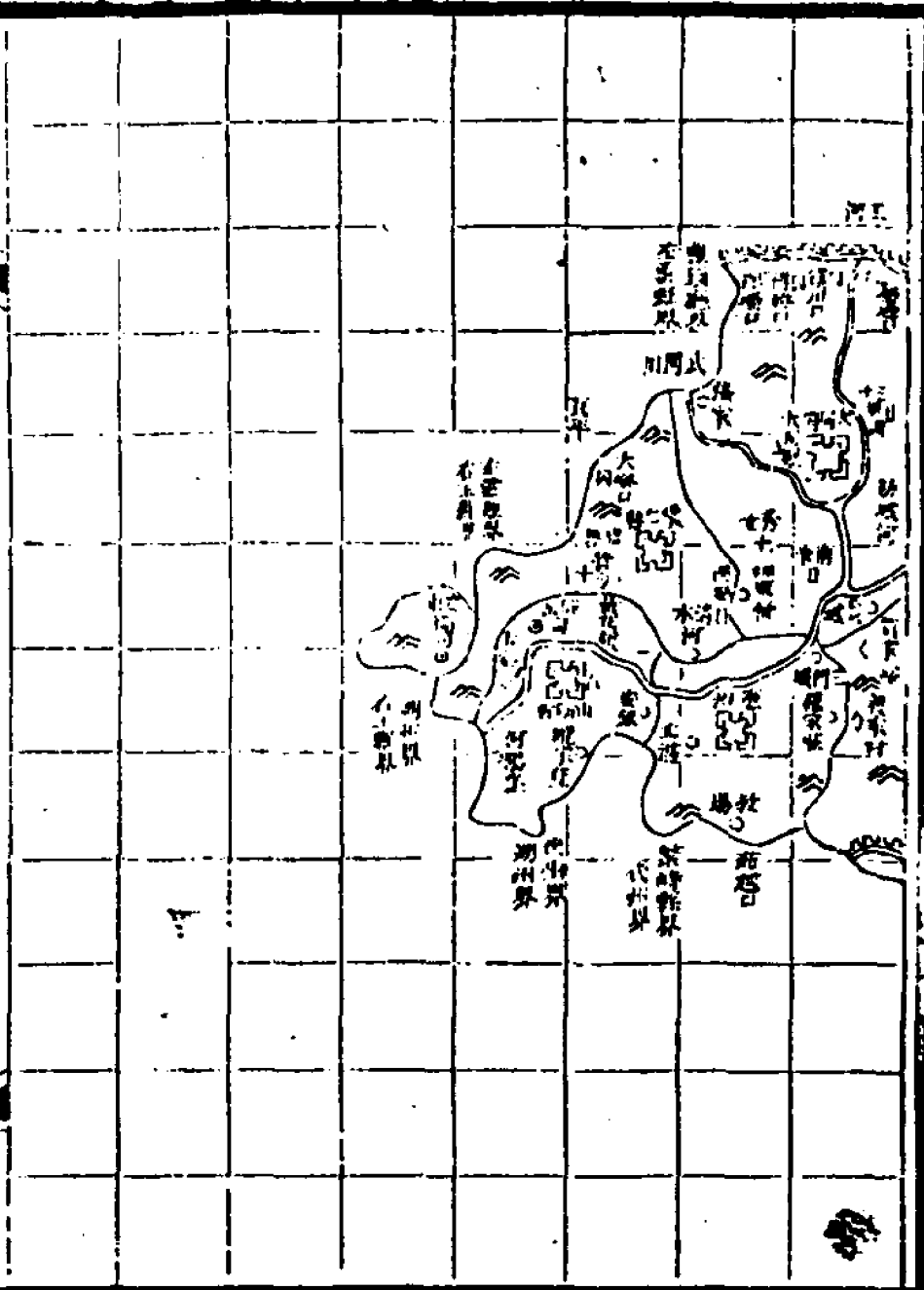


大同府 州二縣七

山西通志卷二

府州廳縣圖上五十六

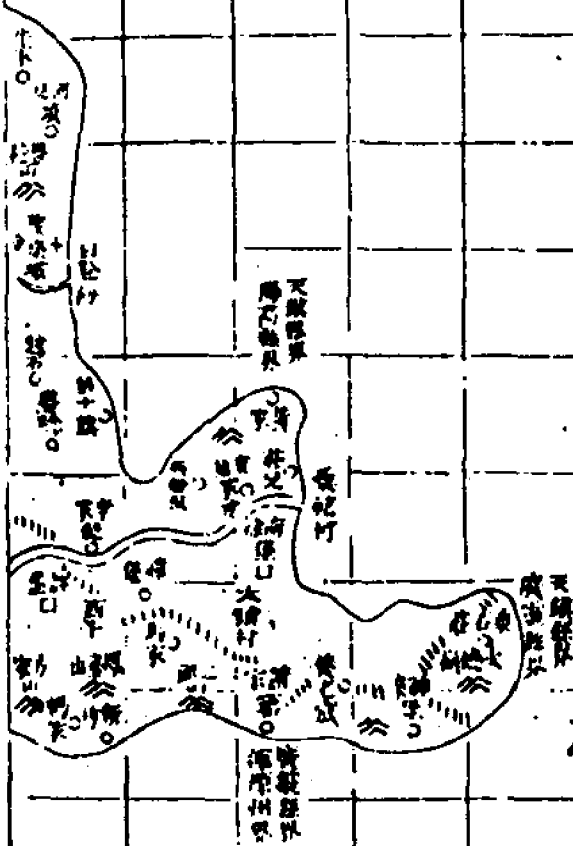


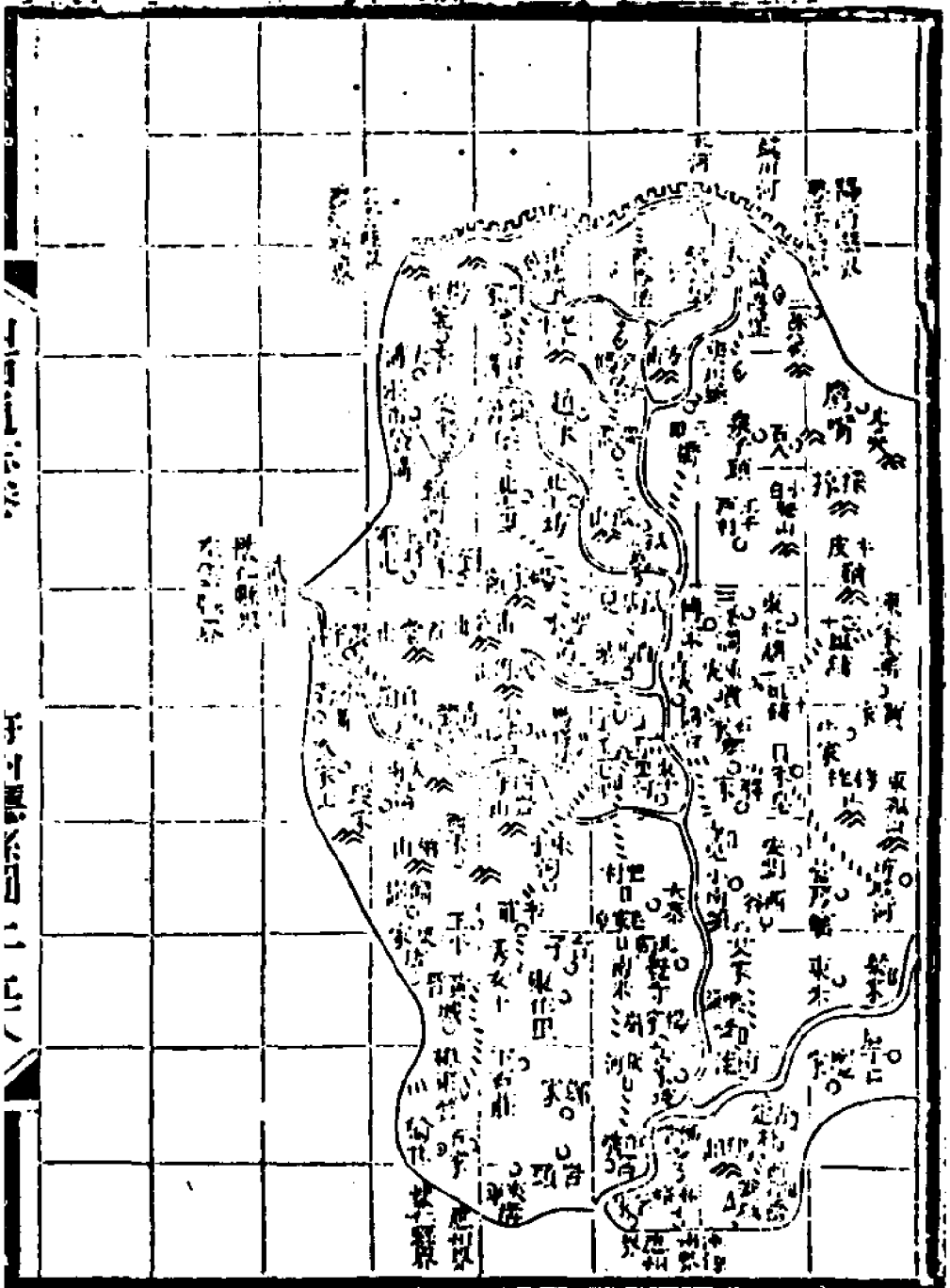


大同縣附郭

大同縣附郭

大同縣附郭

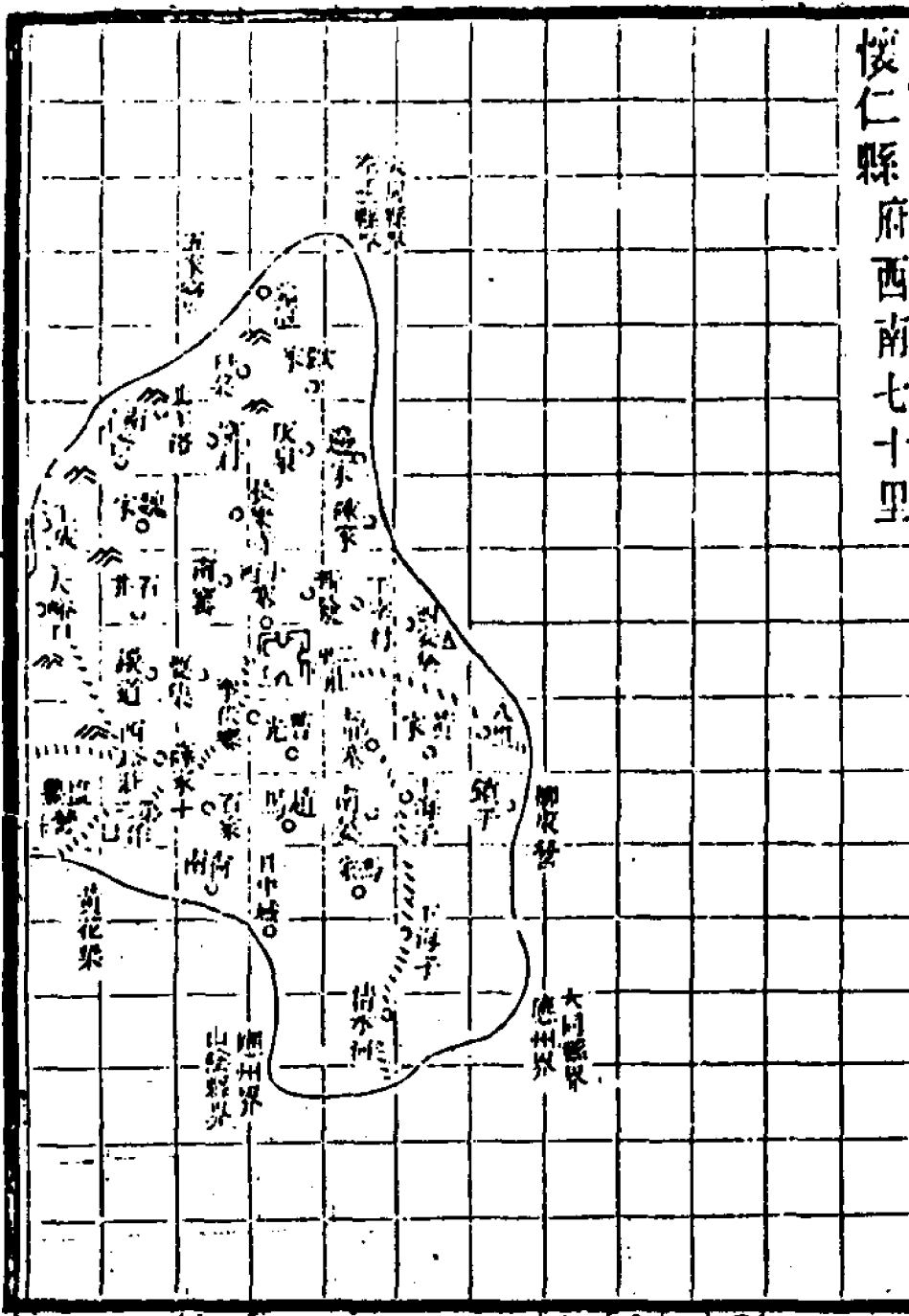


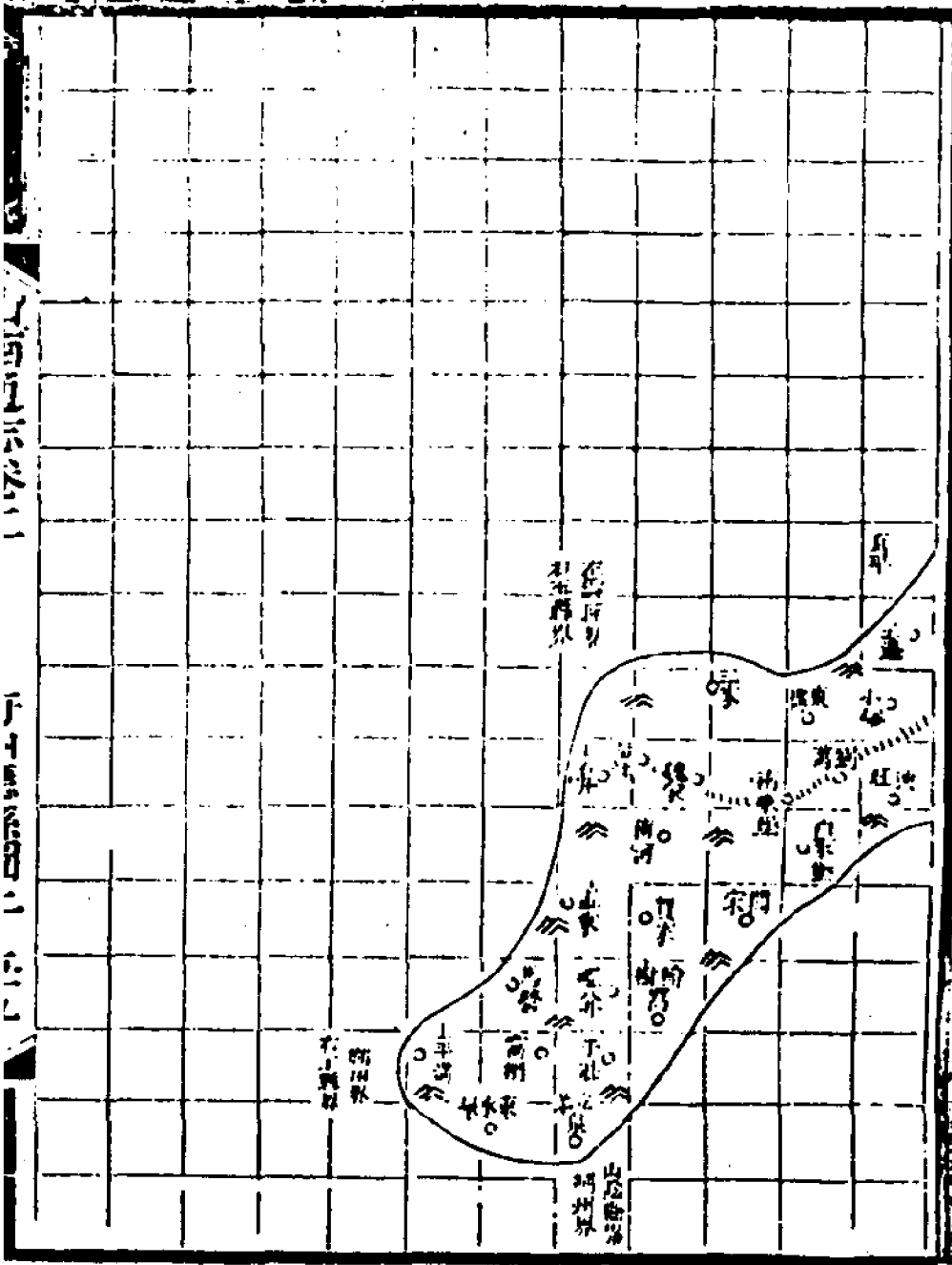


懷仁縣府西南七十里

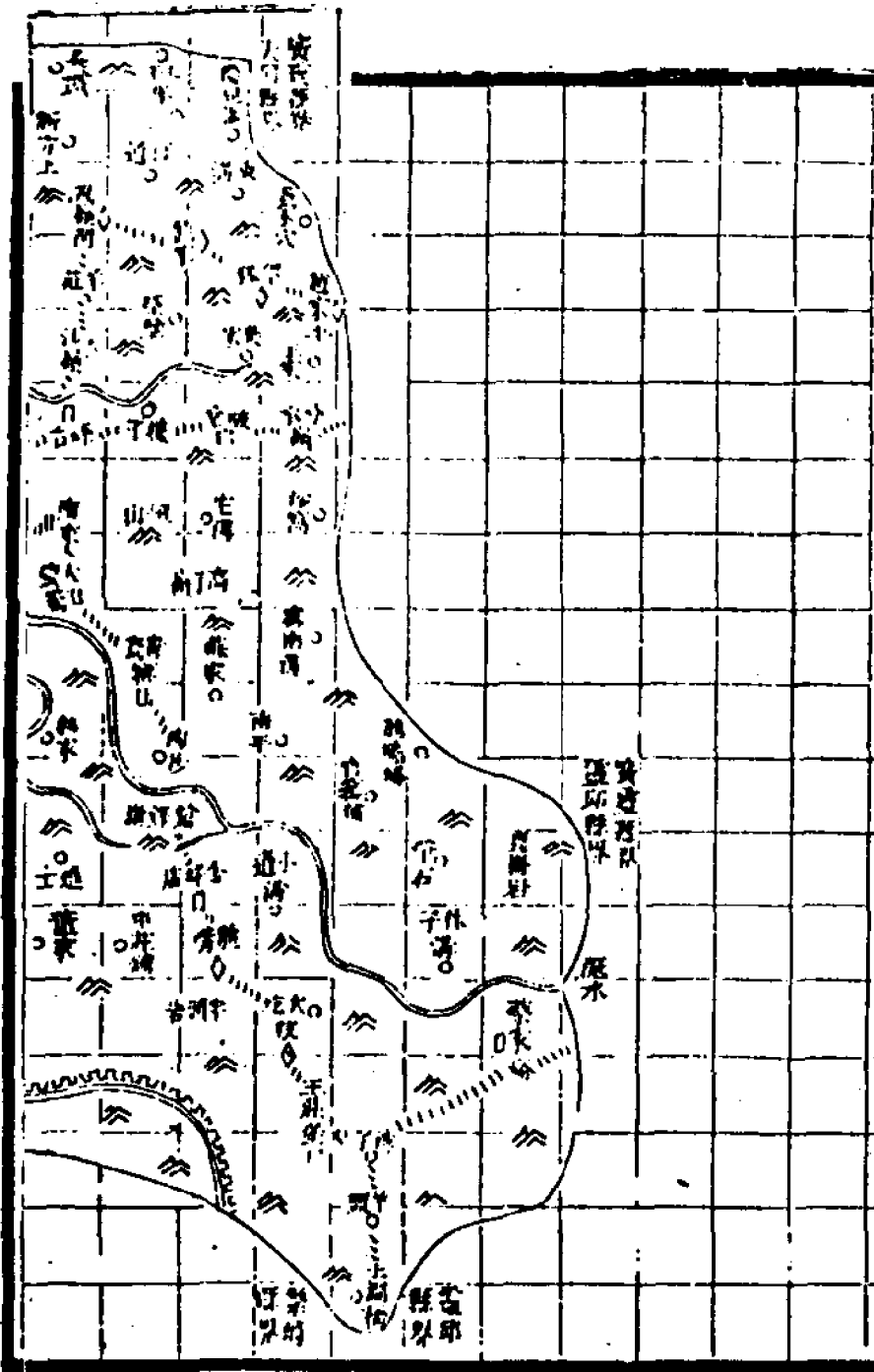
山西通志

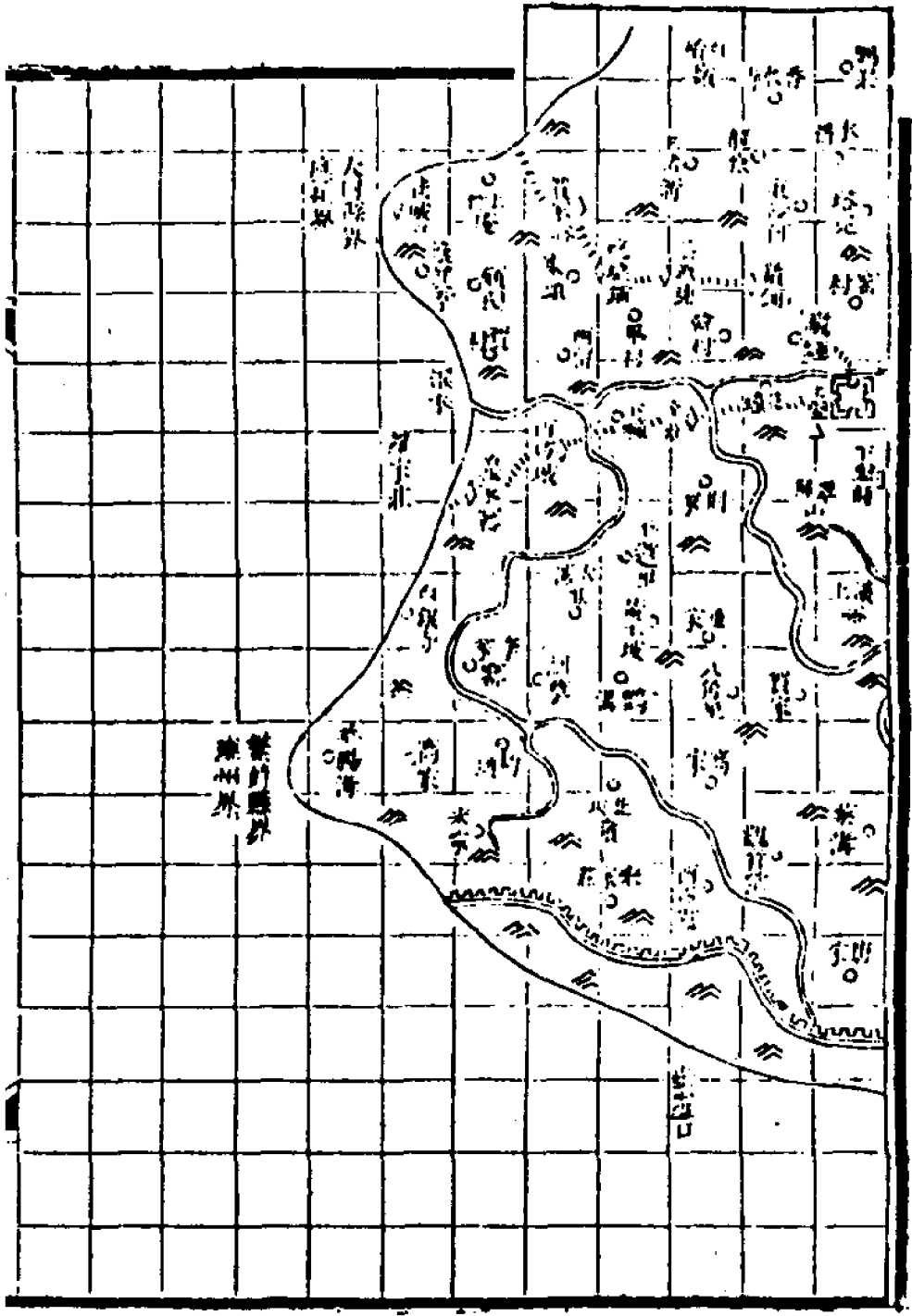
卷一百一十五





澤源州府東南一百二十里

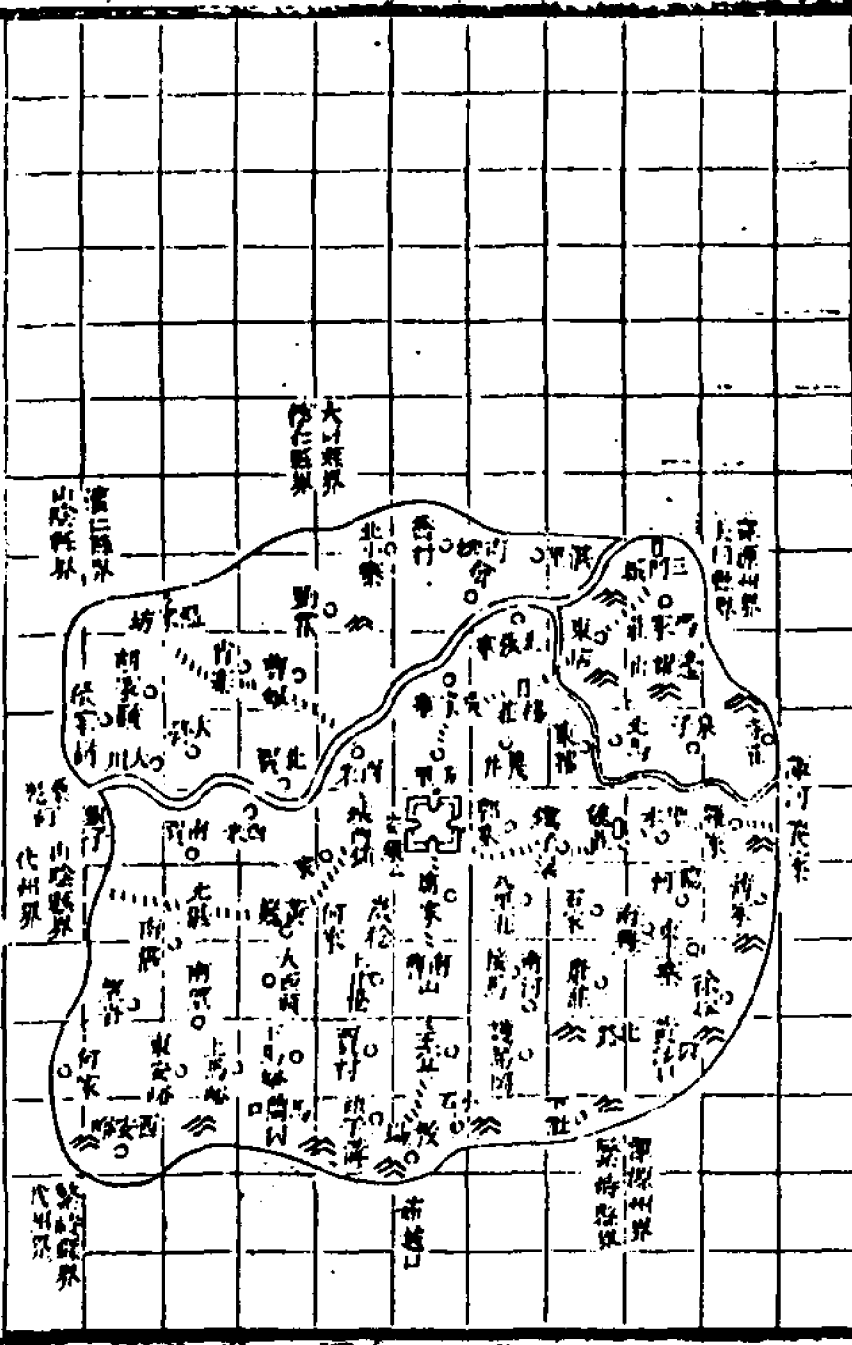


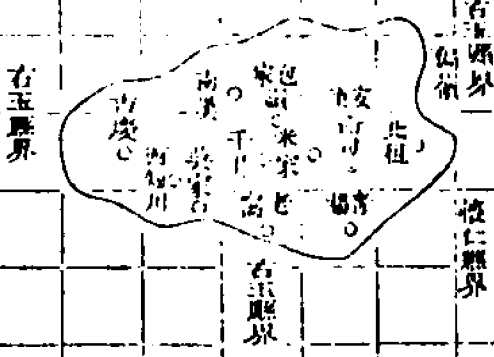


應州府南一百二十里

山西通志卷二

府州廳縣圖上六





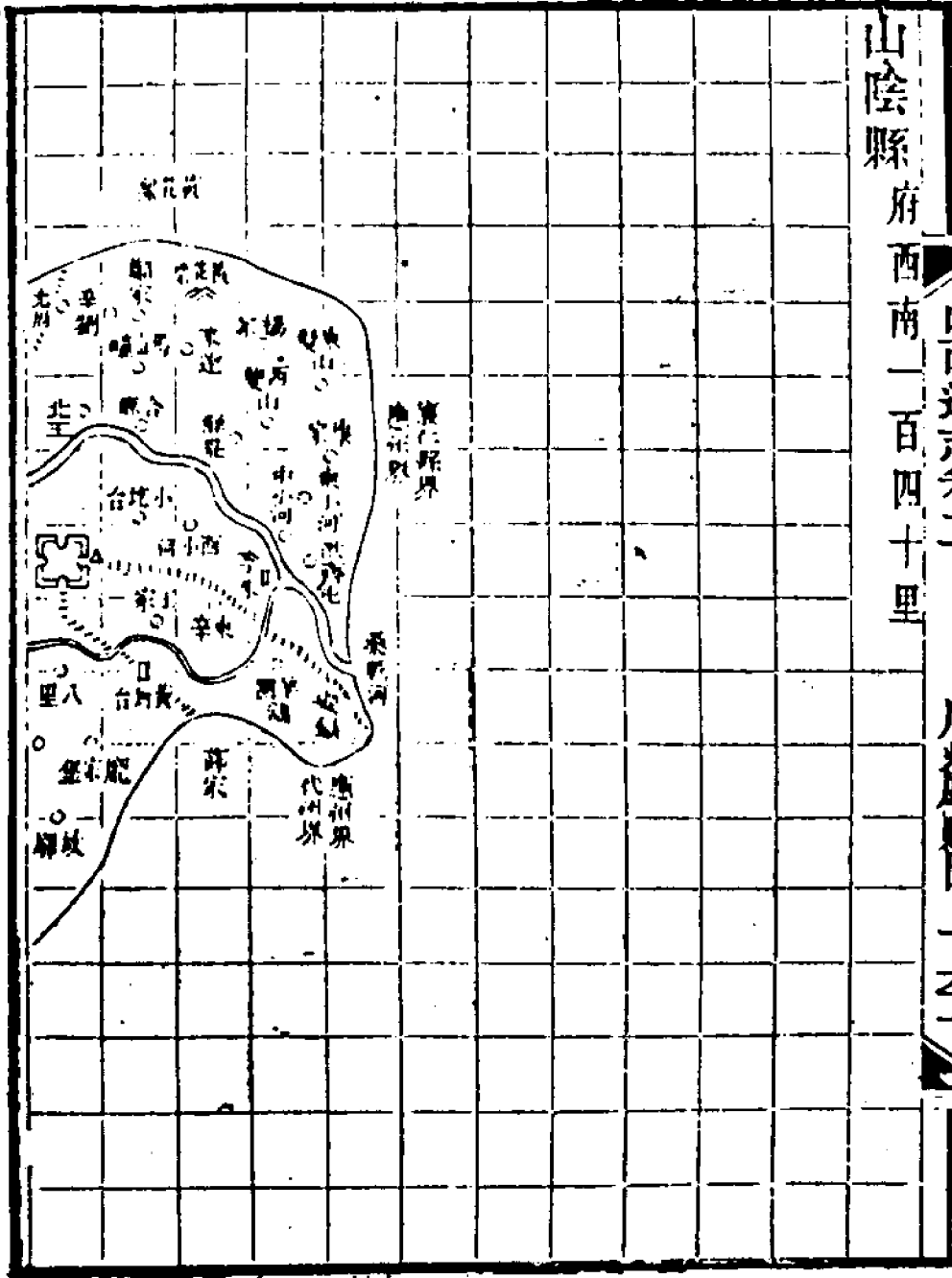
山陰縣

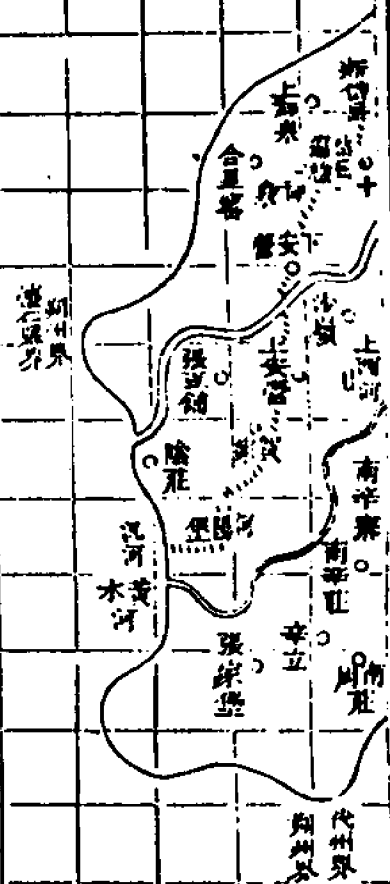
府西南一百四十里

山陰縣志卷之二十一

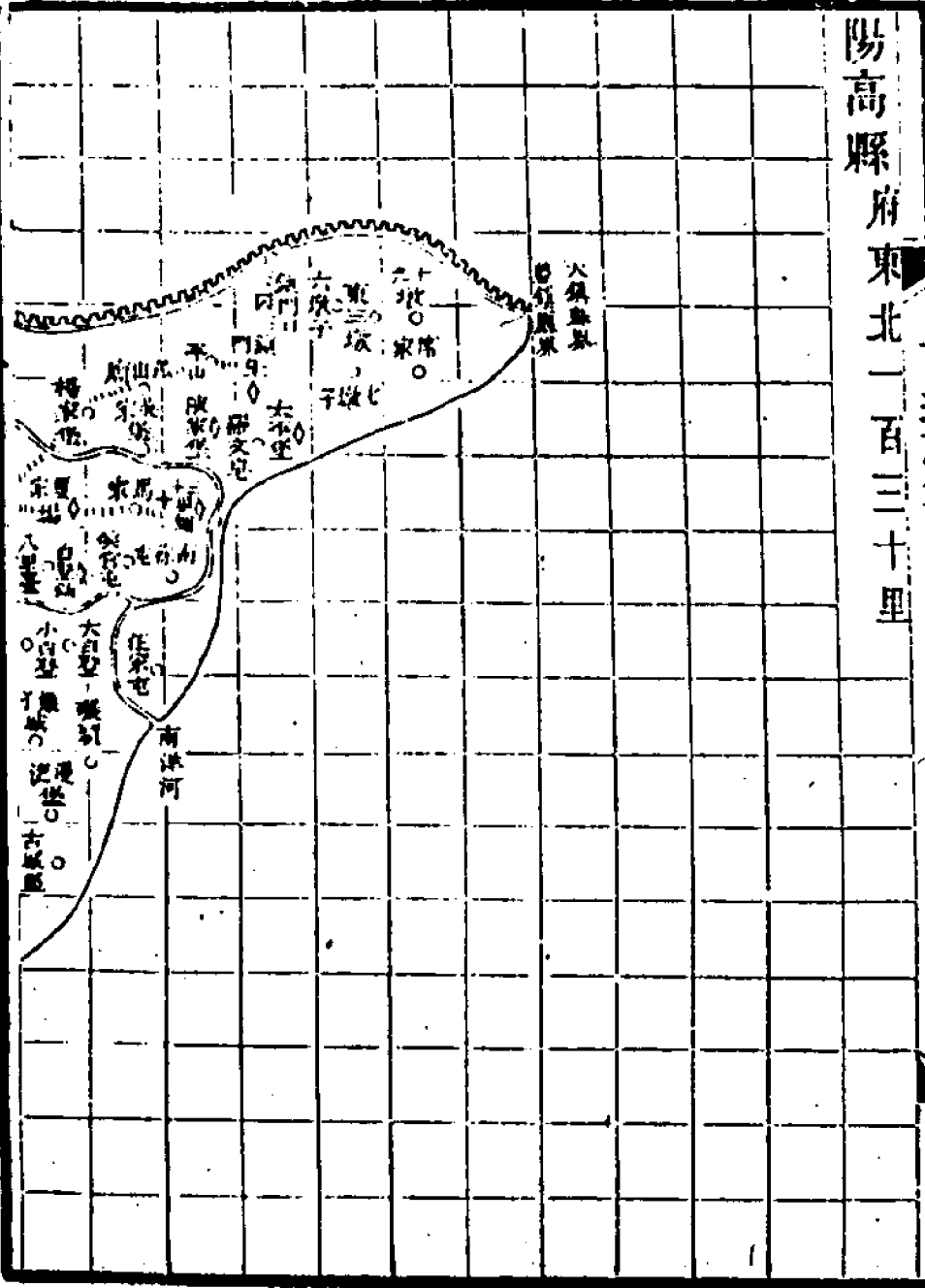
地理志

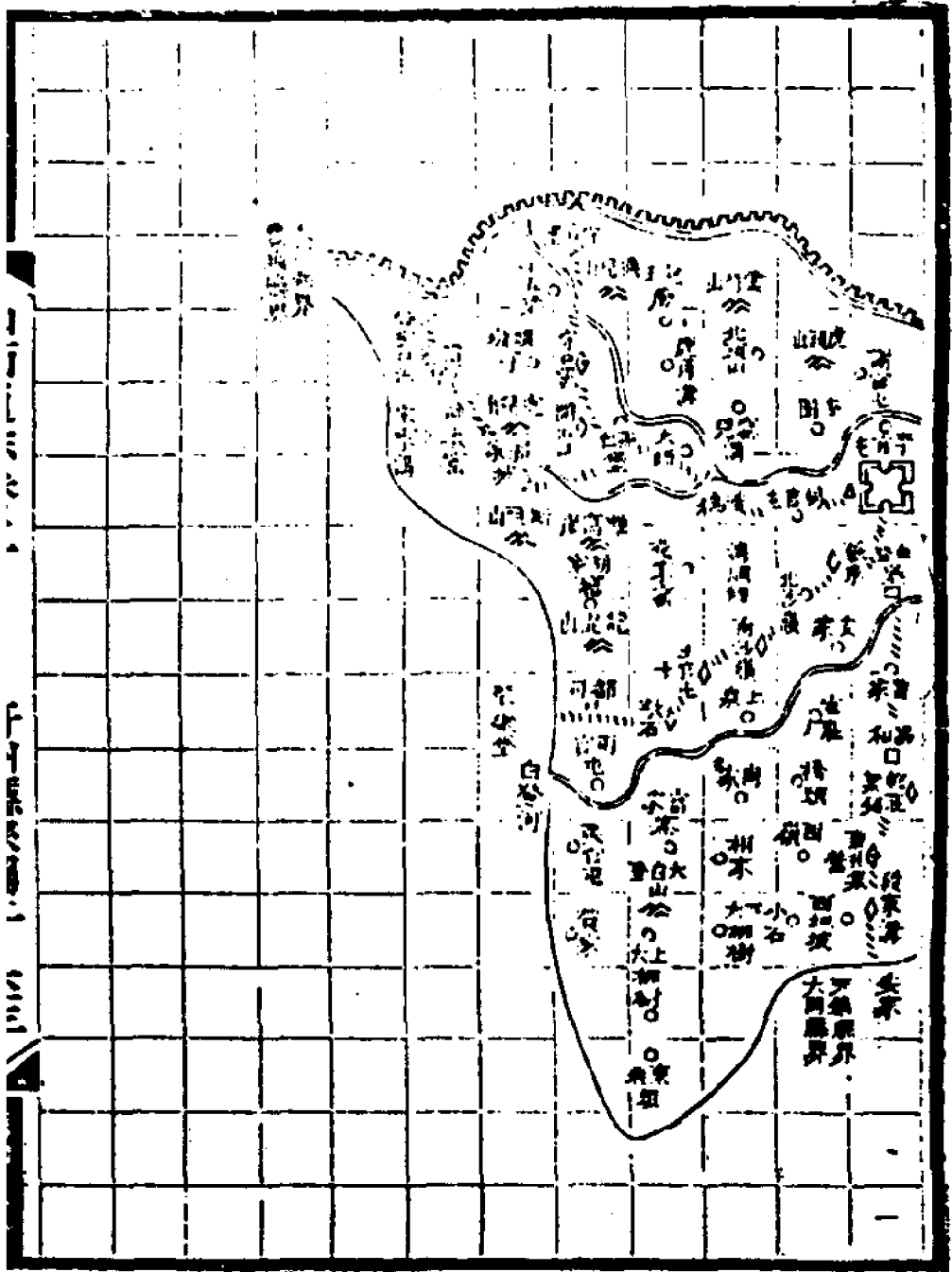
一





陽高縣 府東北一百三十里



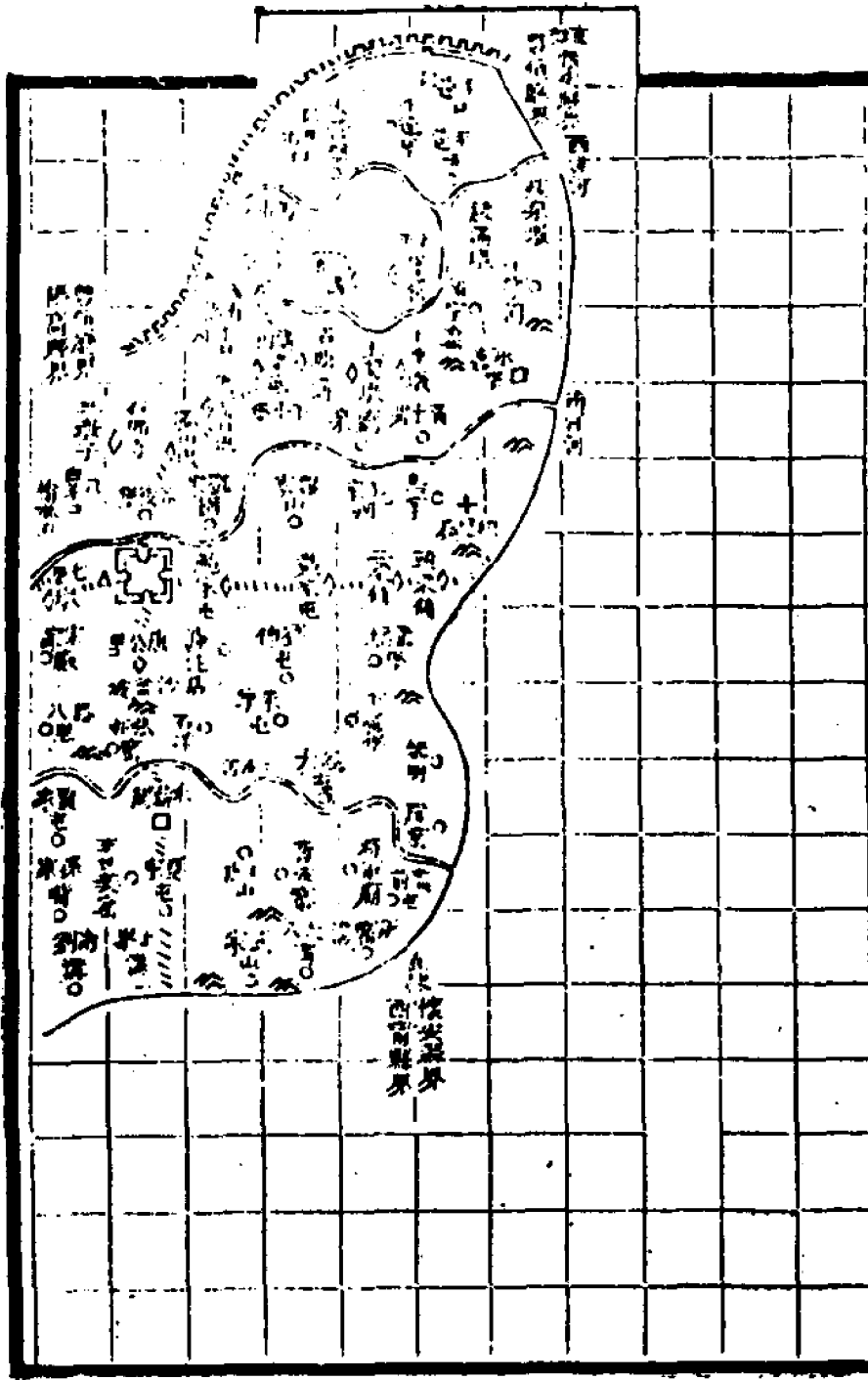


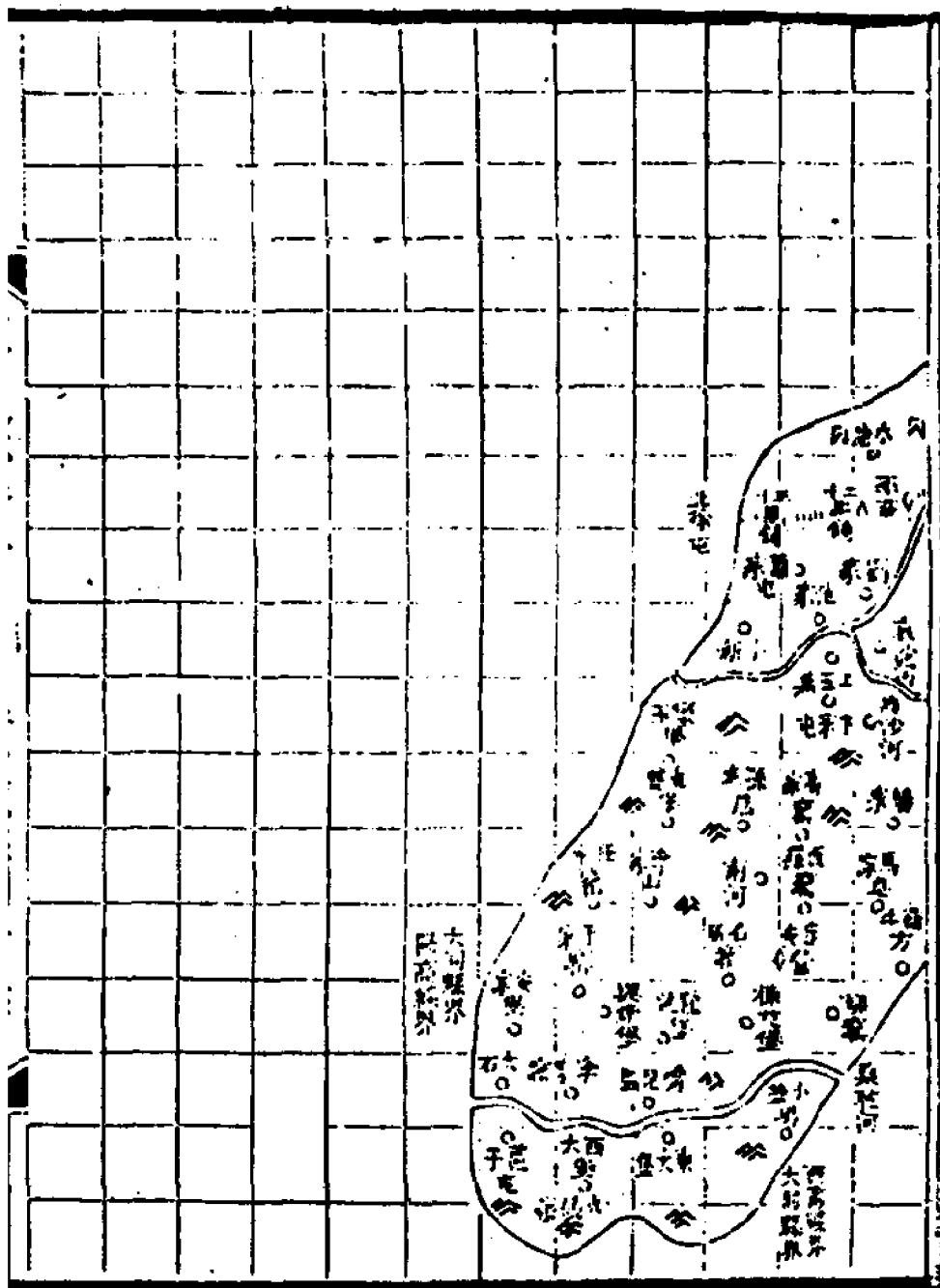
Vertical text on the left side of the map, likely a title or scale indicator.

Vertical text on the left side of the map, likely a title or scale indicator.

Vertical text on the left side of the map, likely a title or scale indicator.

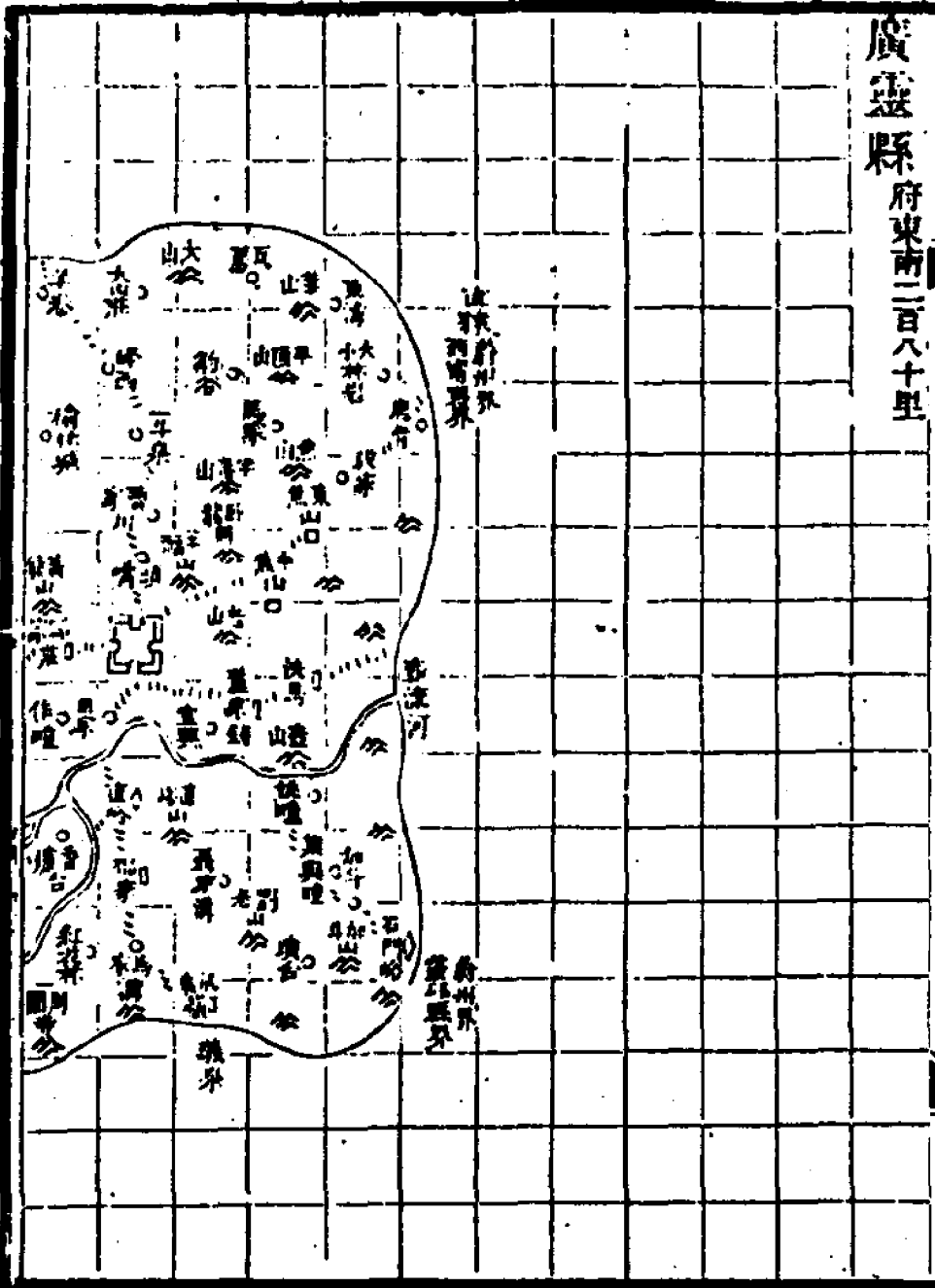
天鎮縣 府東北一百八十里

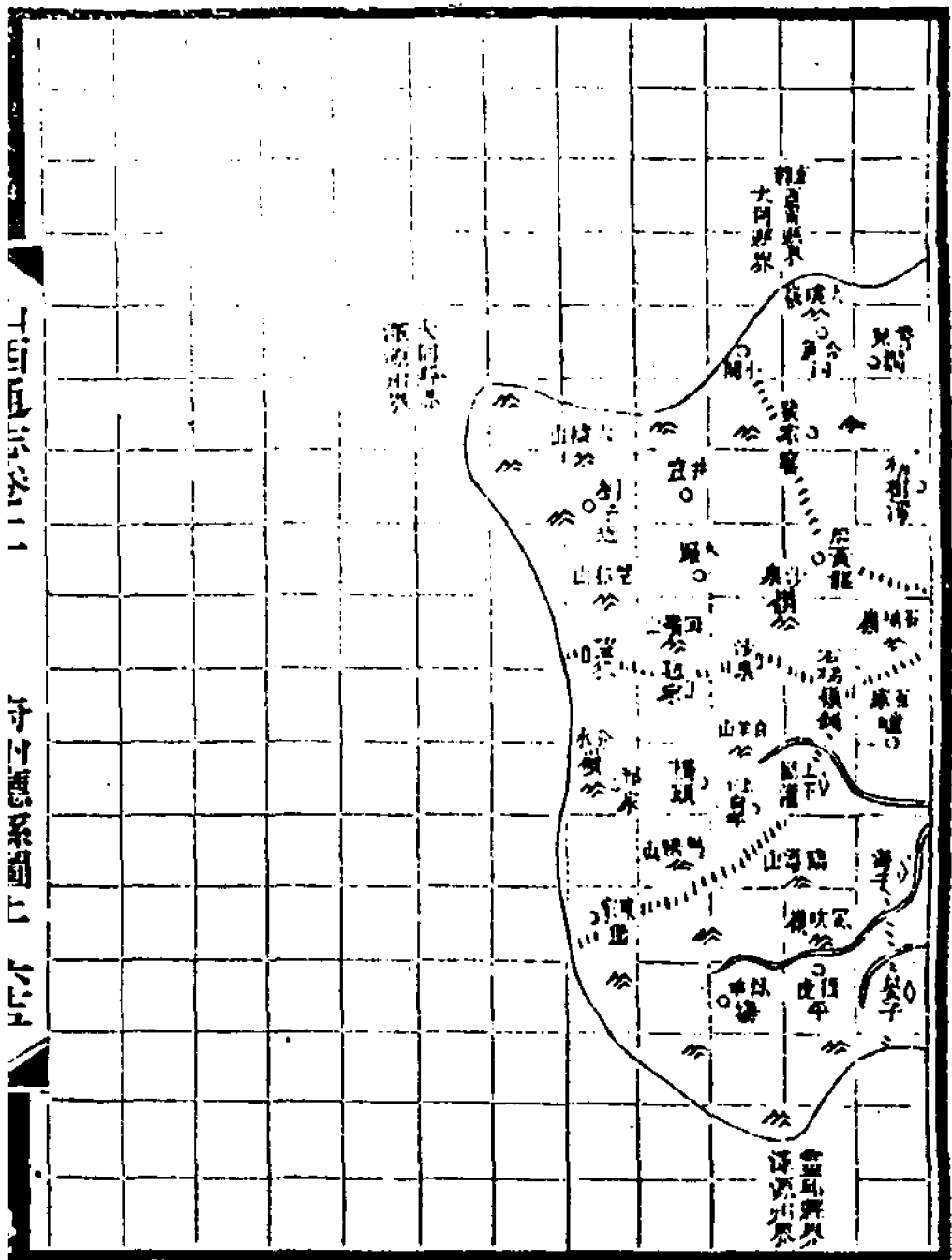




廣靈縣

府東南二百八十里



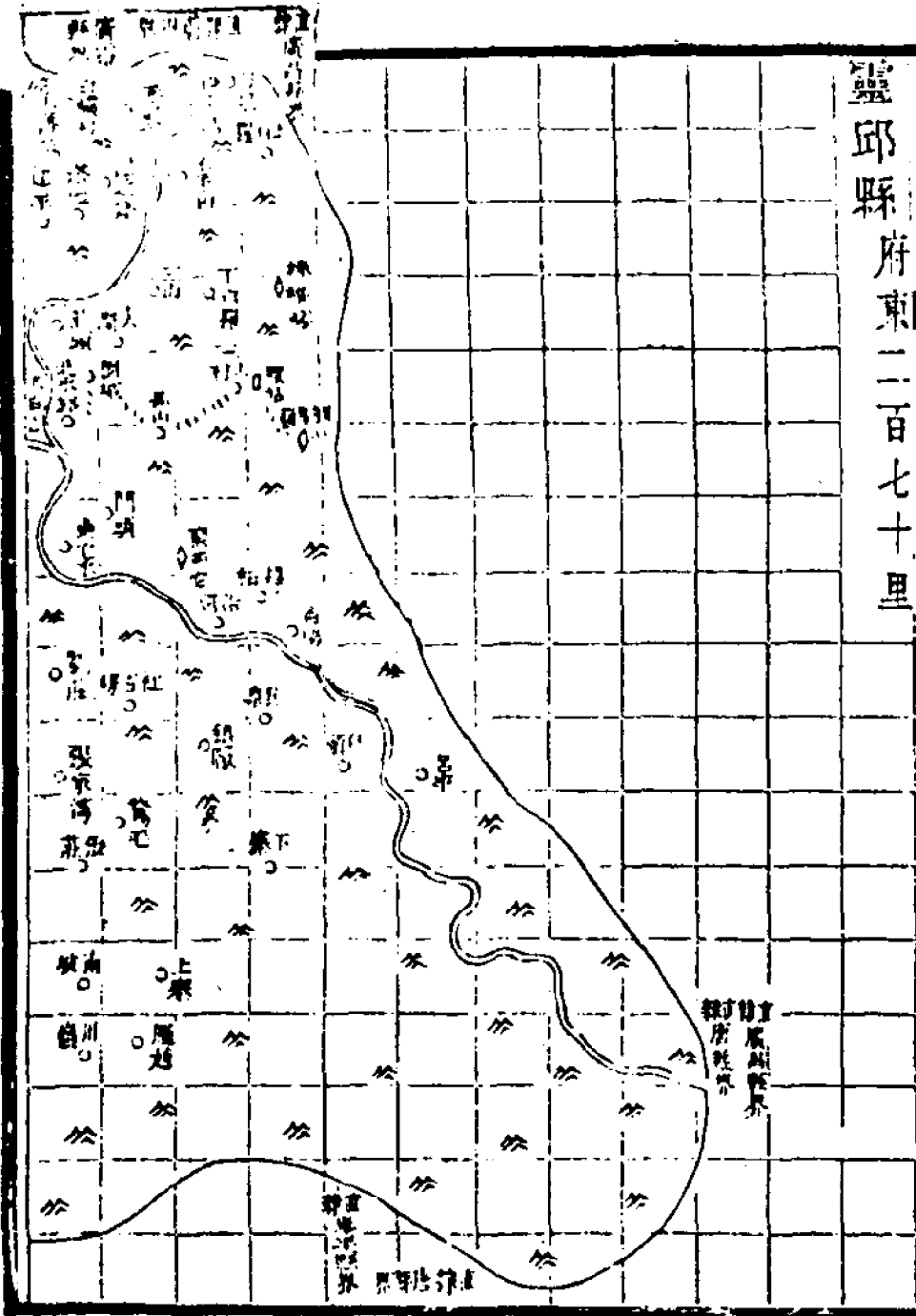


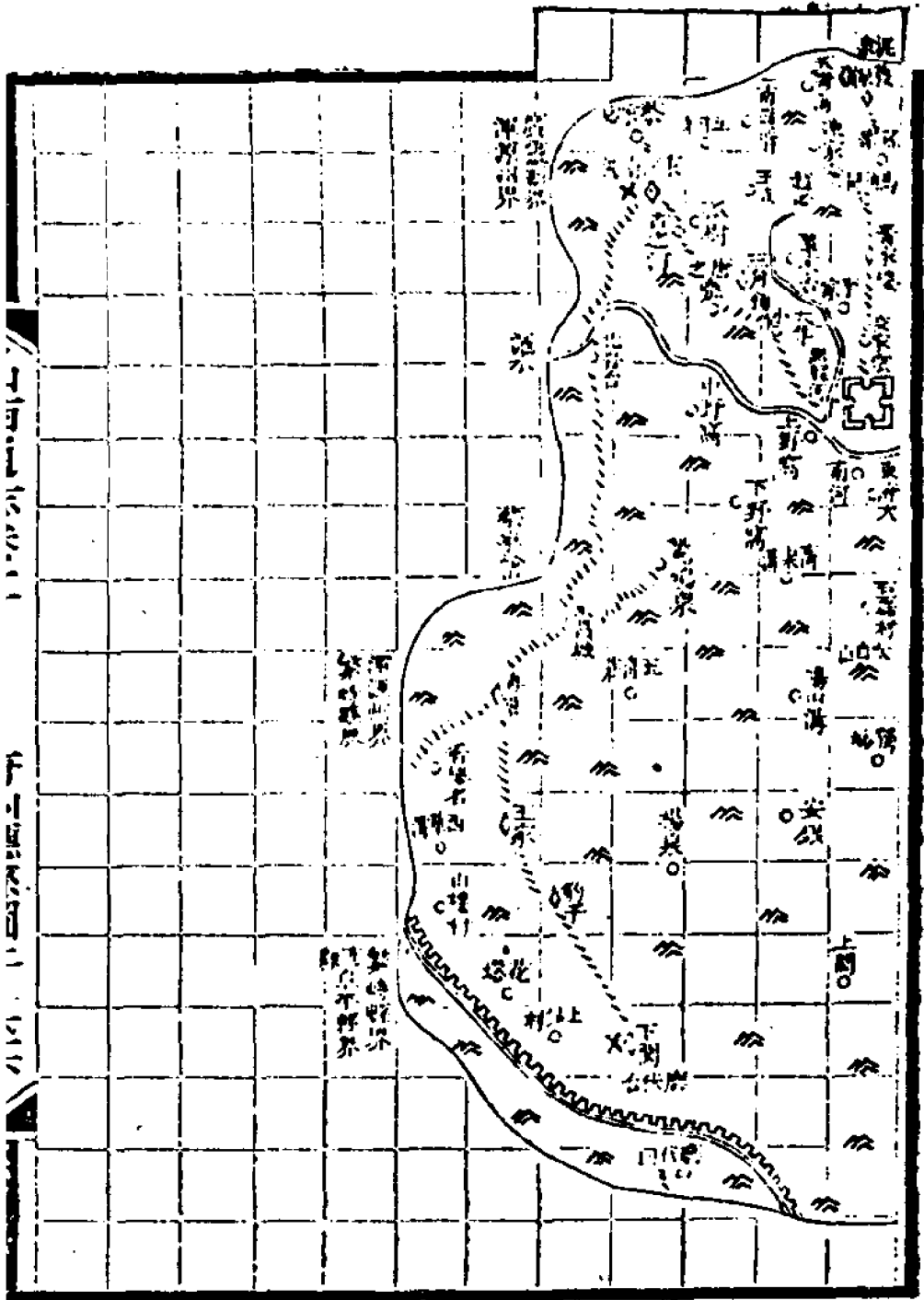
靈邱縣 府東二百七十里

山西通志卷二

州府屬縣圖

二五



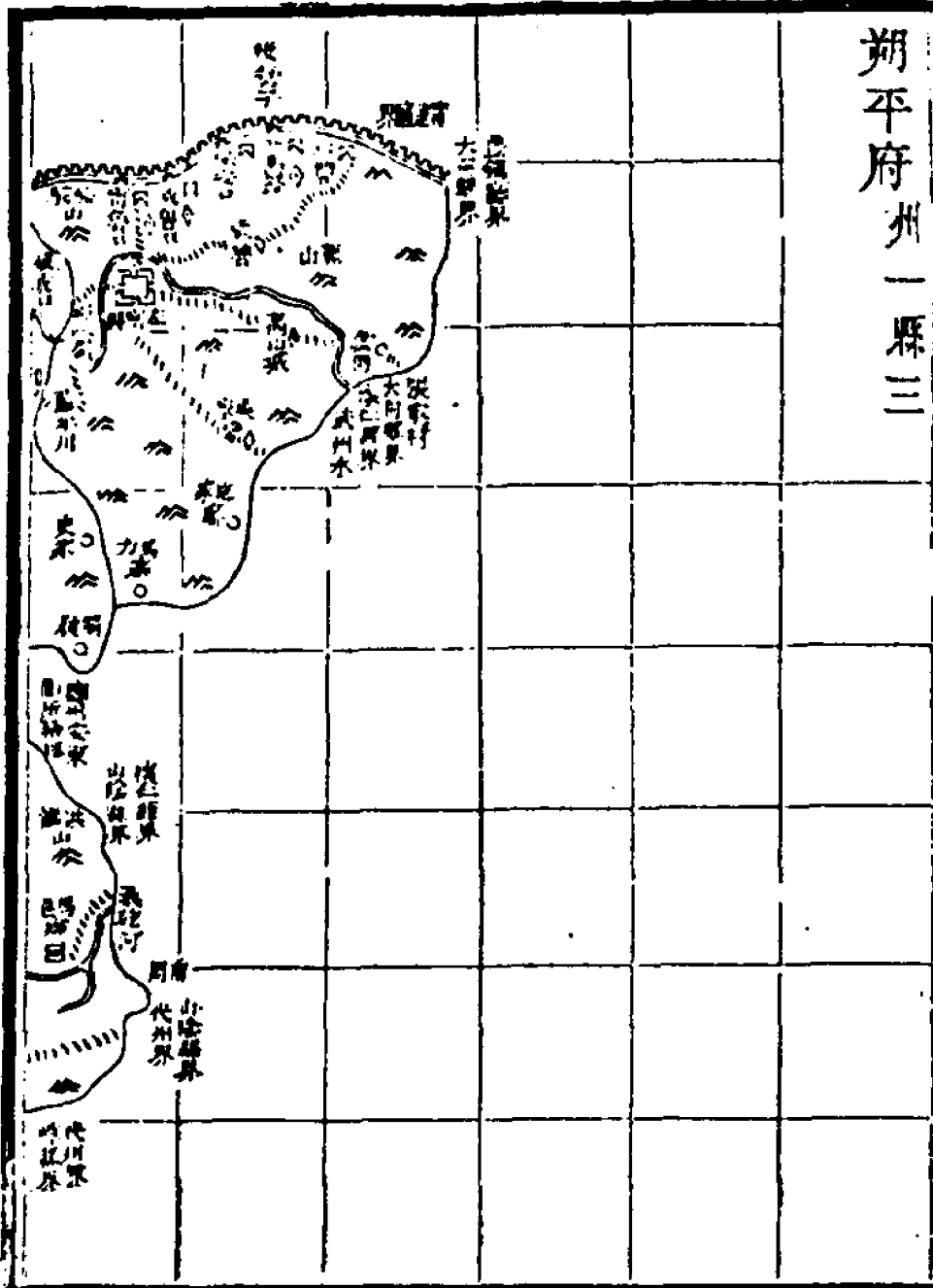


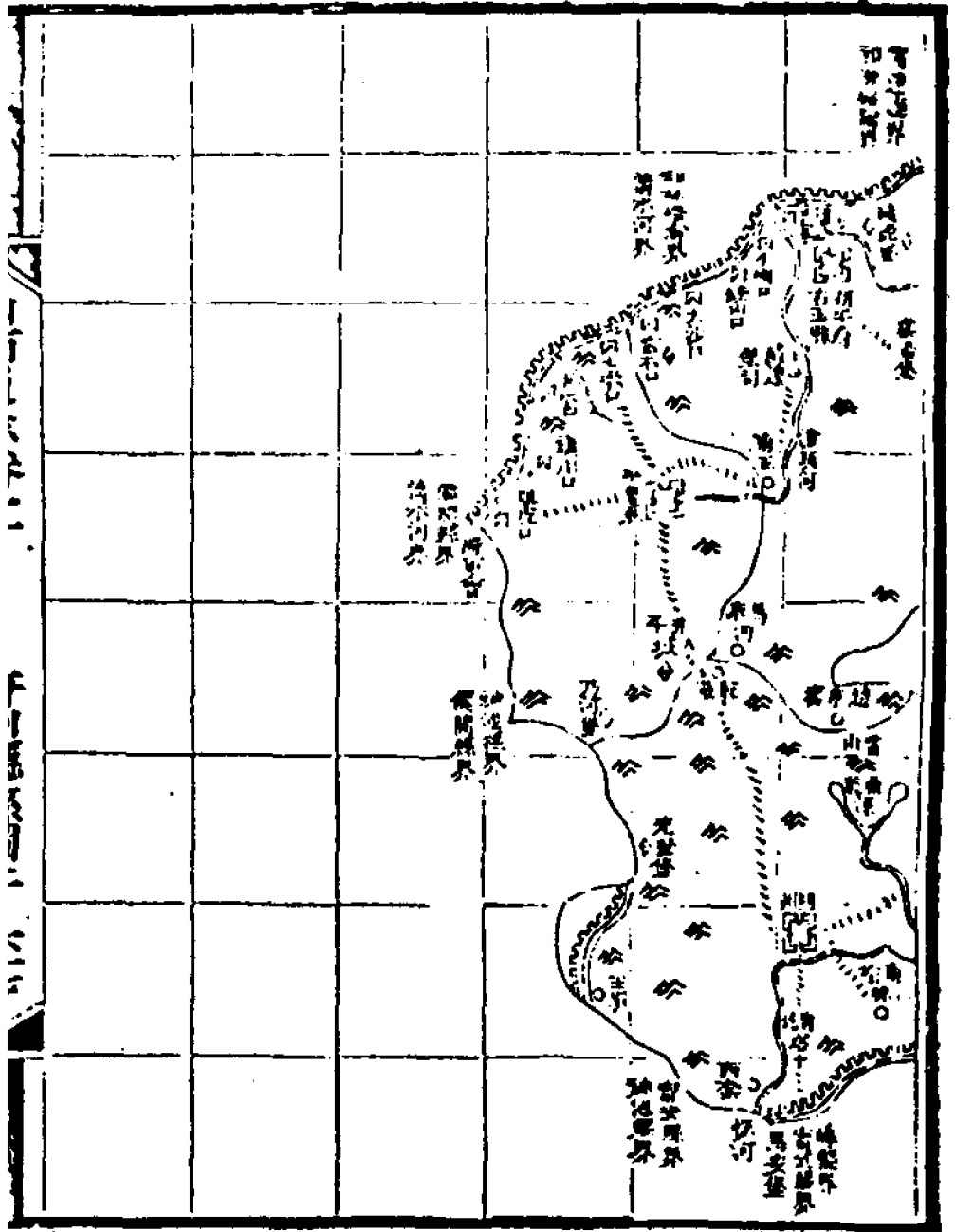
朔平府 州一縣三

山西通志卷二

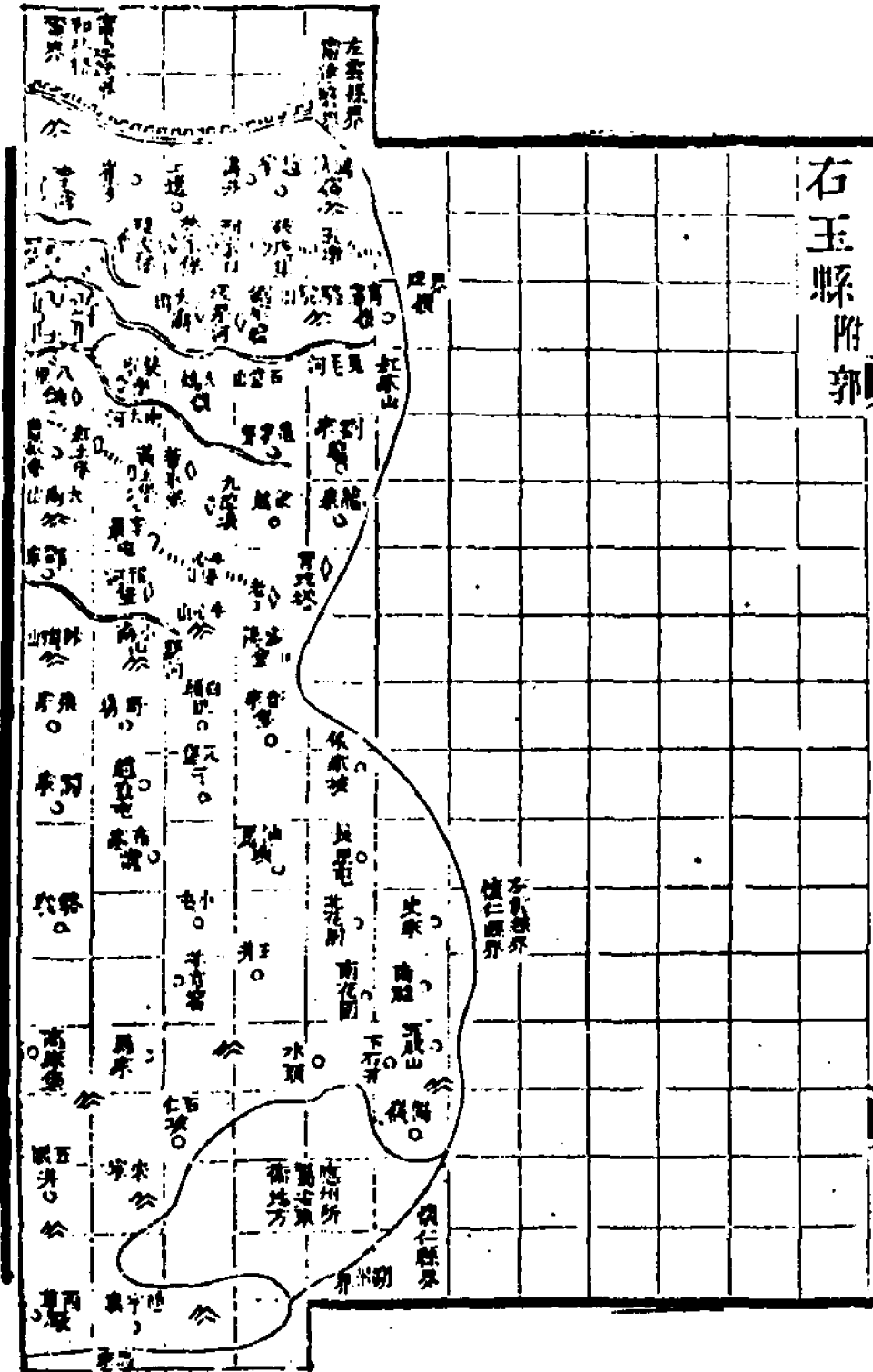
府州屬縣圖一

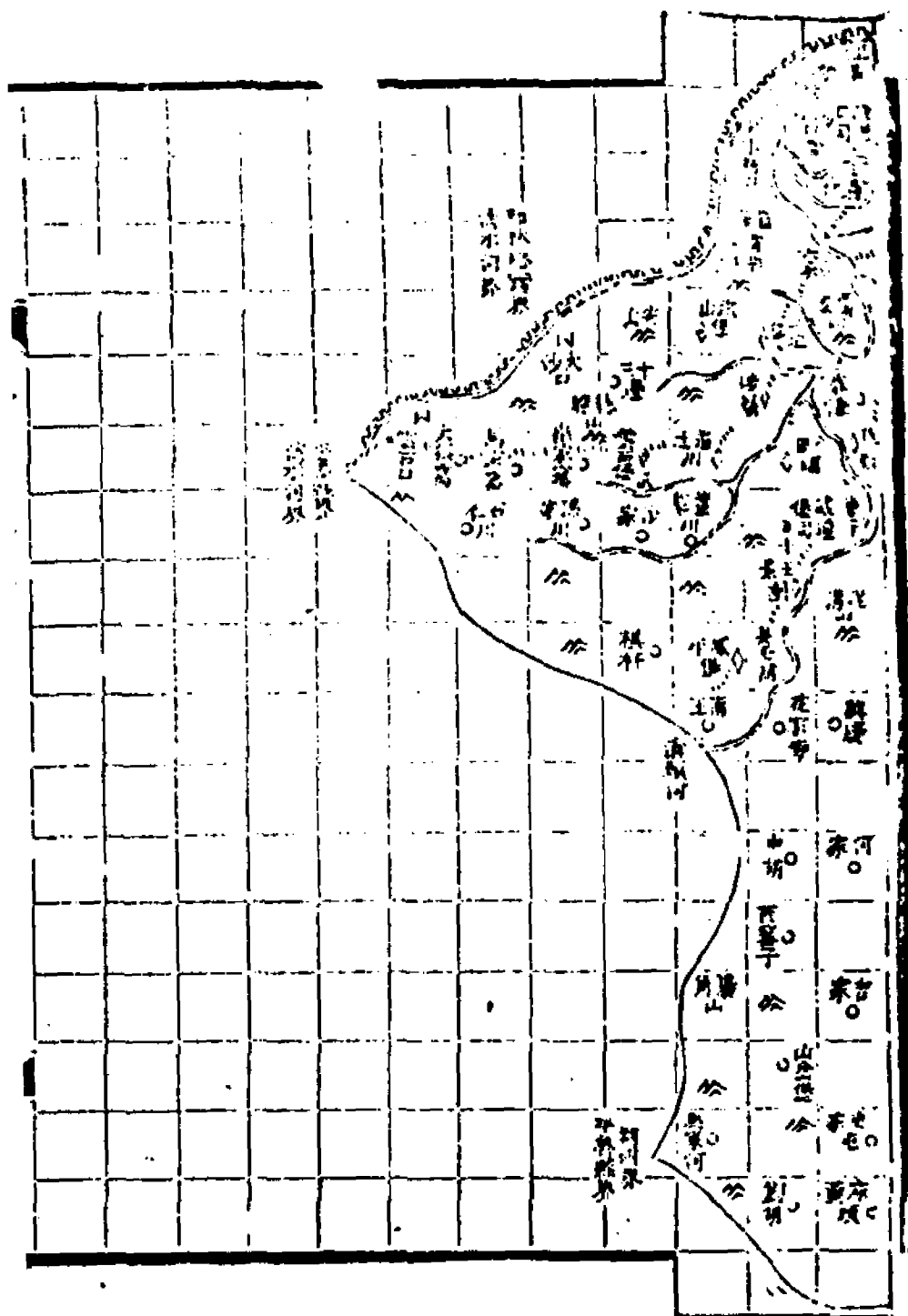
三





右玉縣附郭

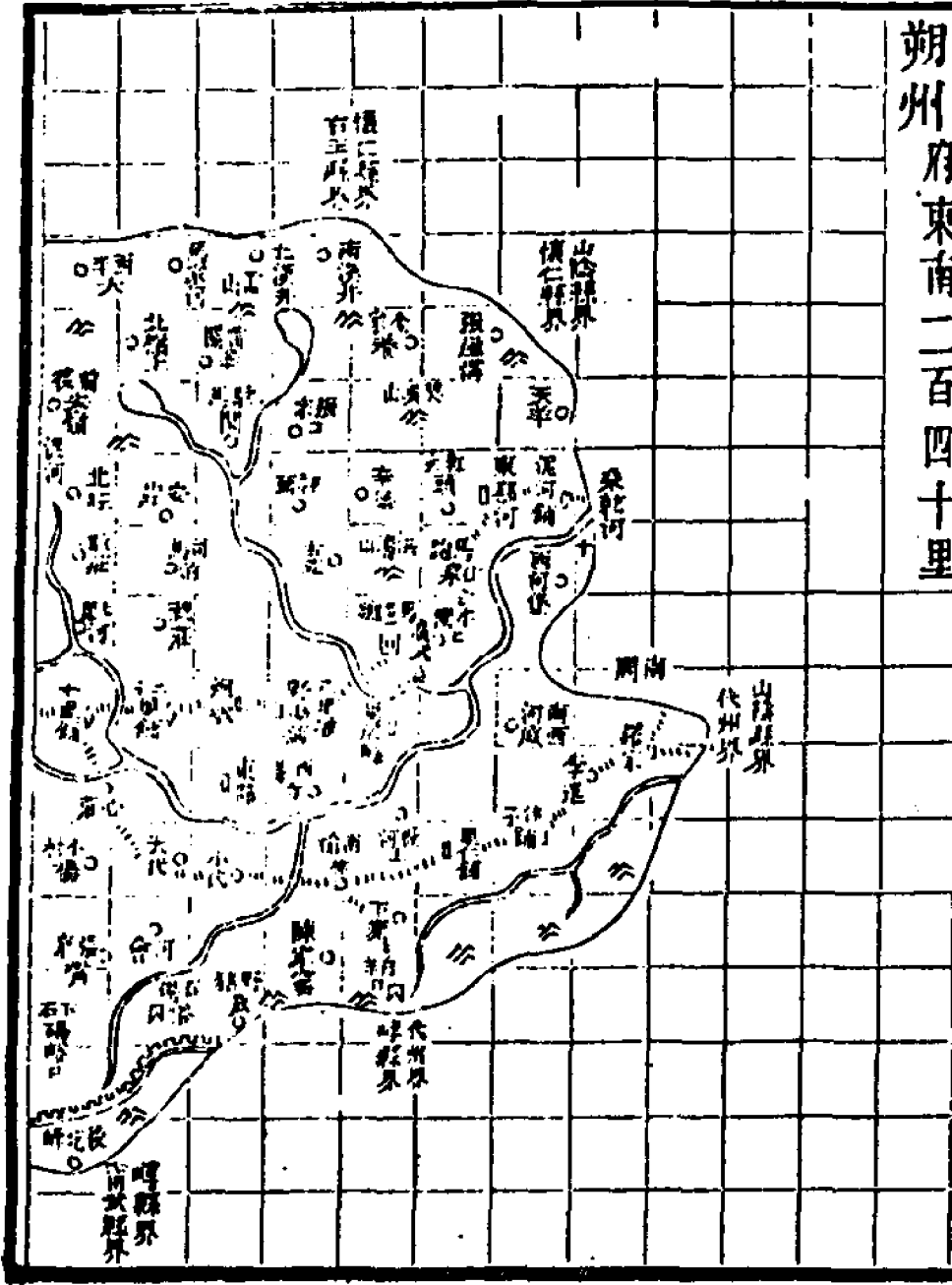


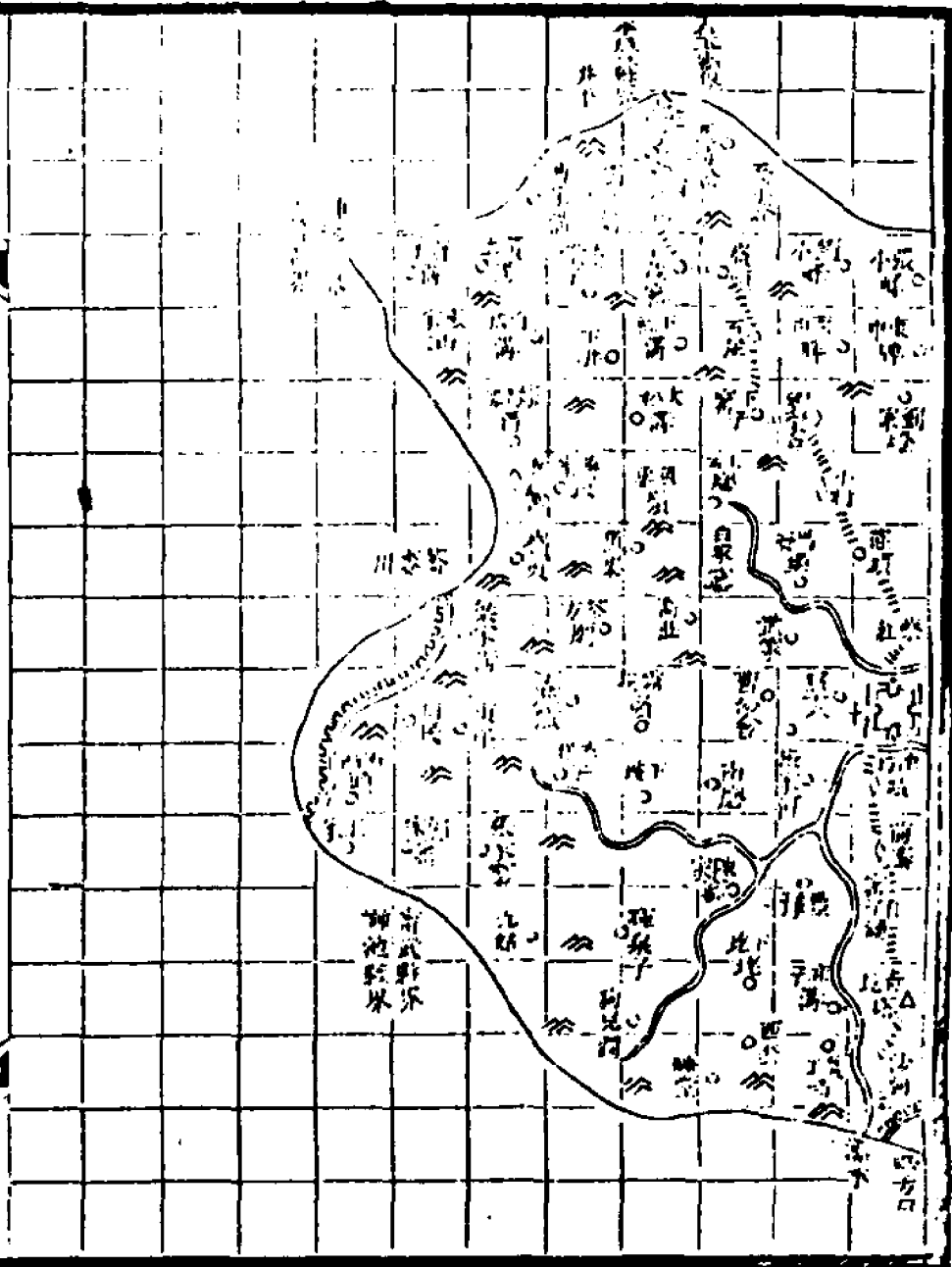


朔州府東南二百四十里

山西通志卷二

府州廳縣圖上 六



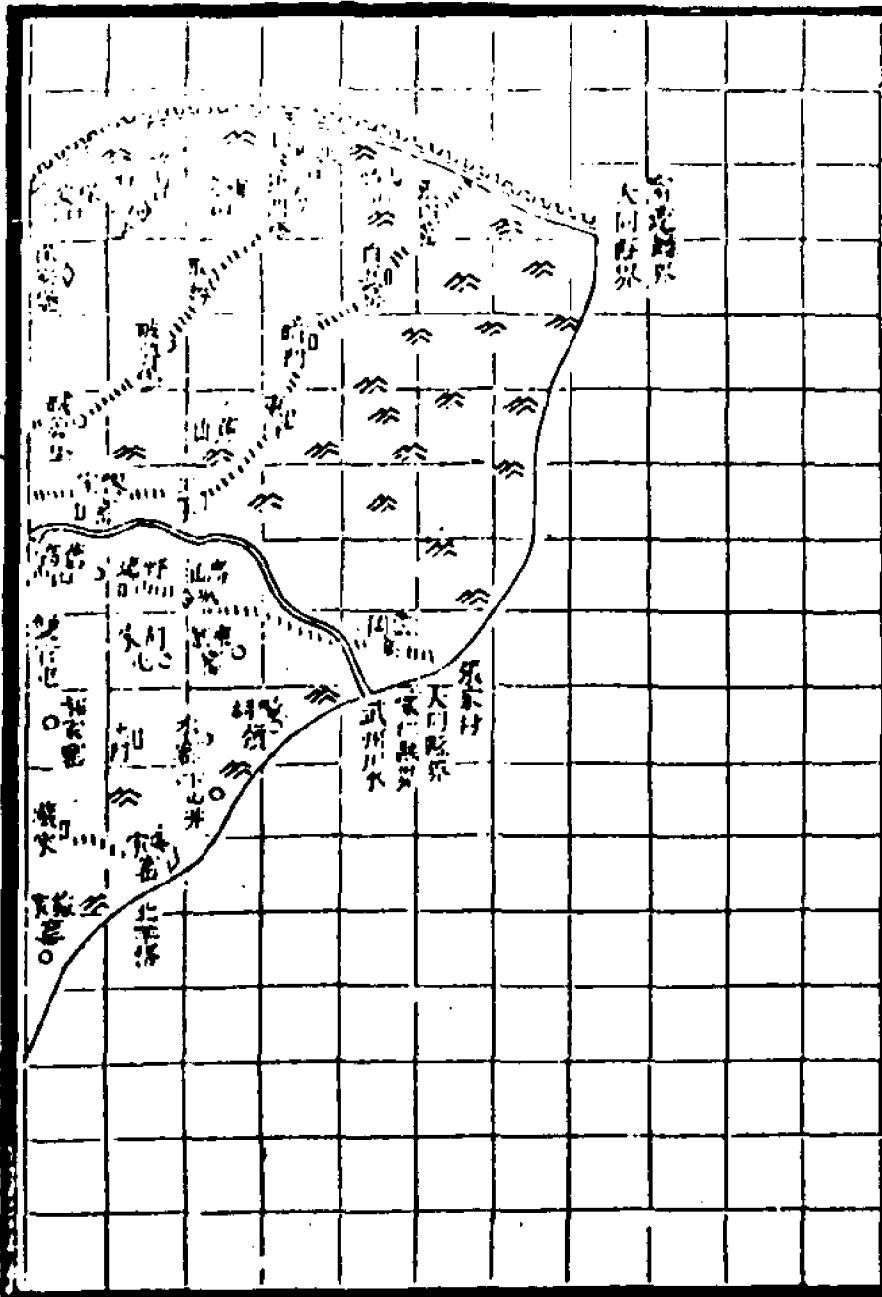


左雲縣 府東南七十五里

山西通志卷之二

乃外周輿地

二十一

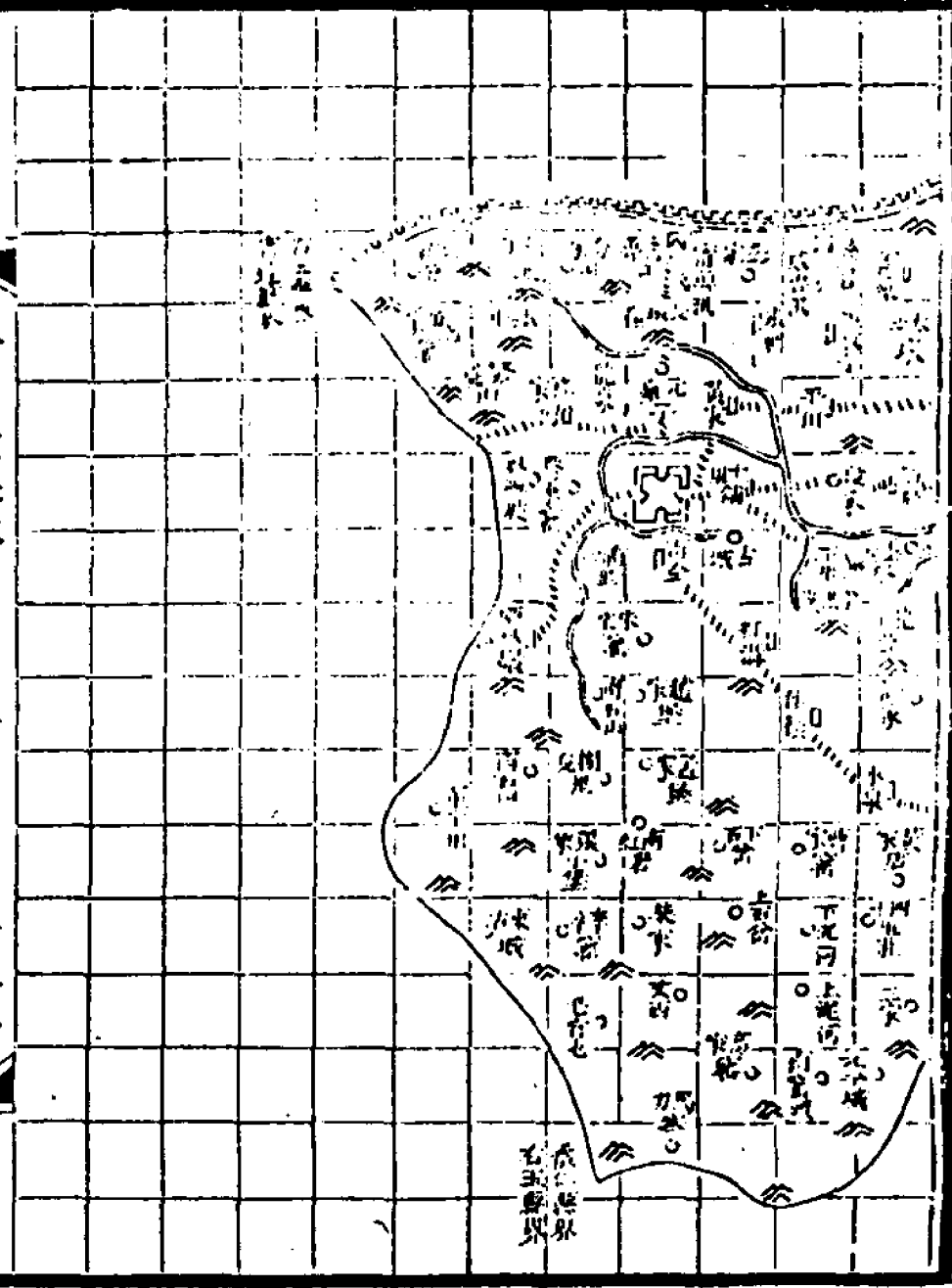


丁酉年五月十一

于上羅家園下

丁酉

丁酉

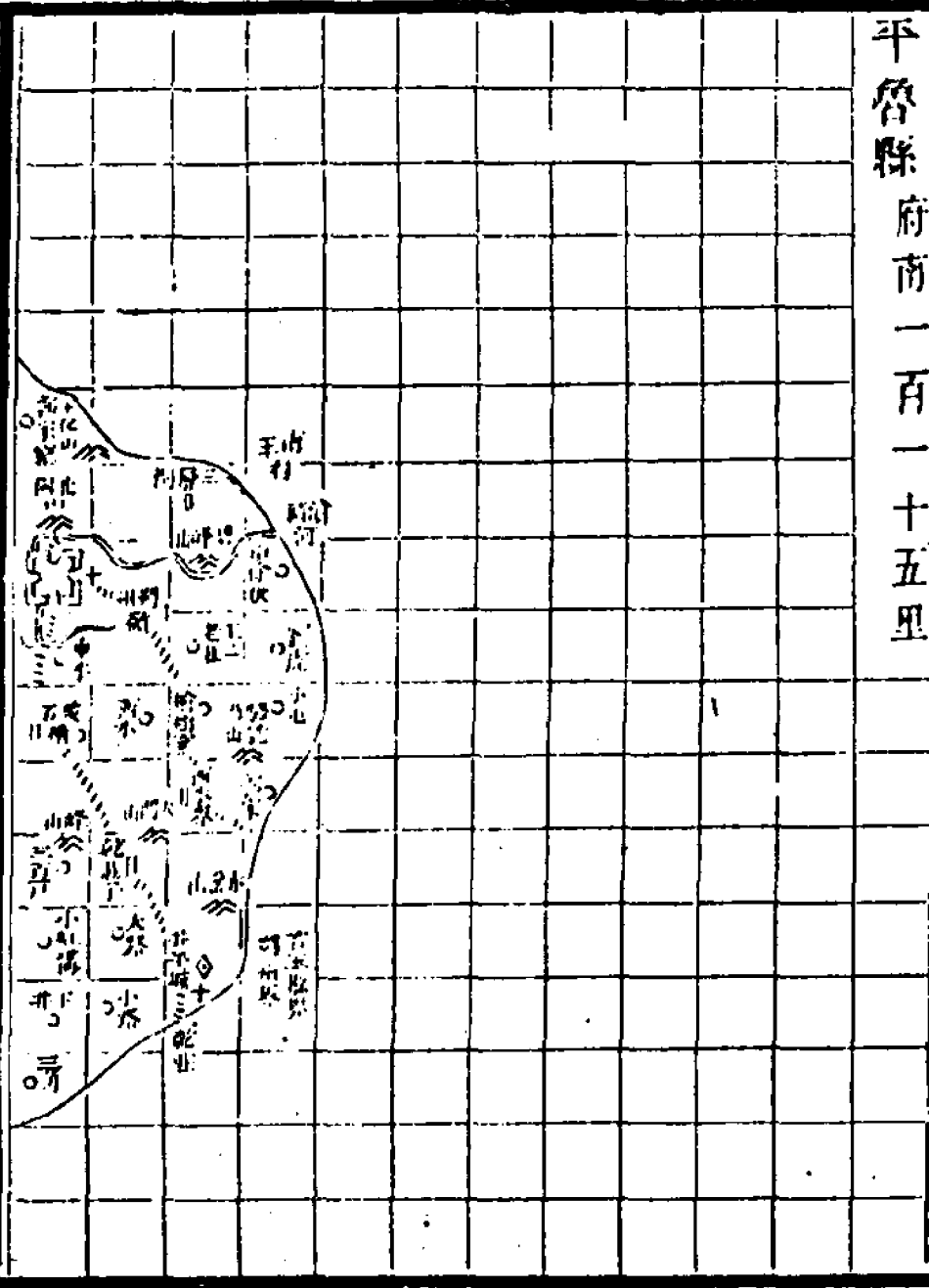


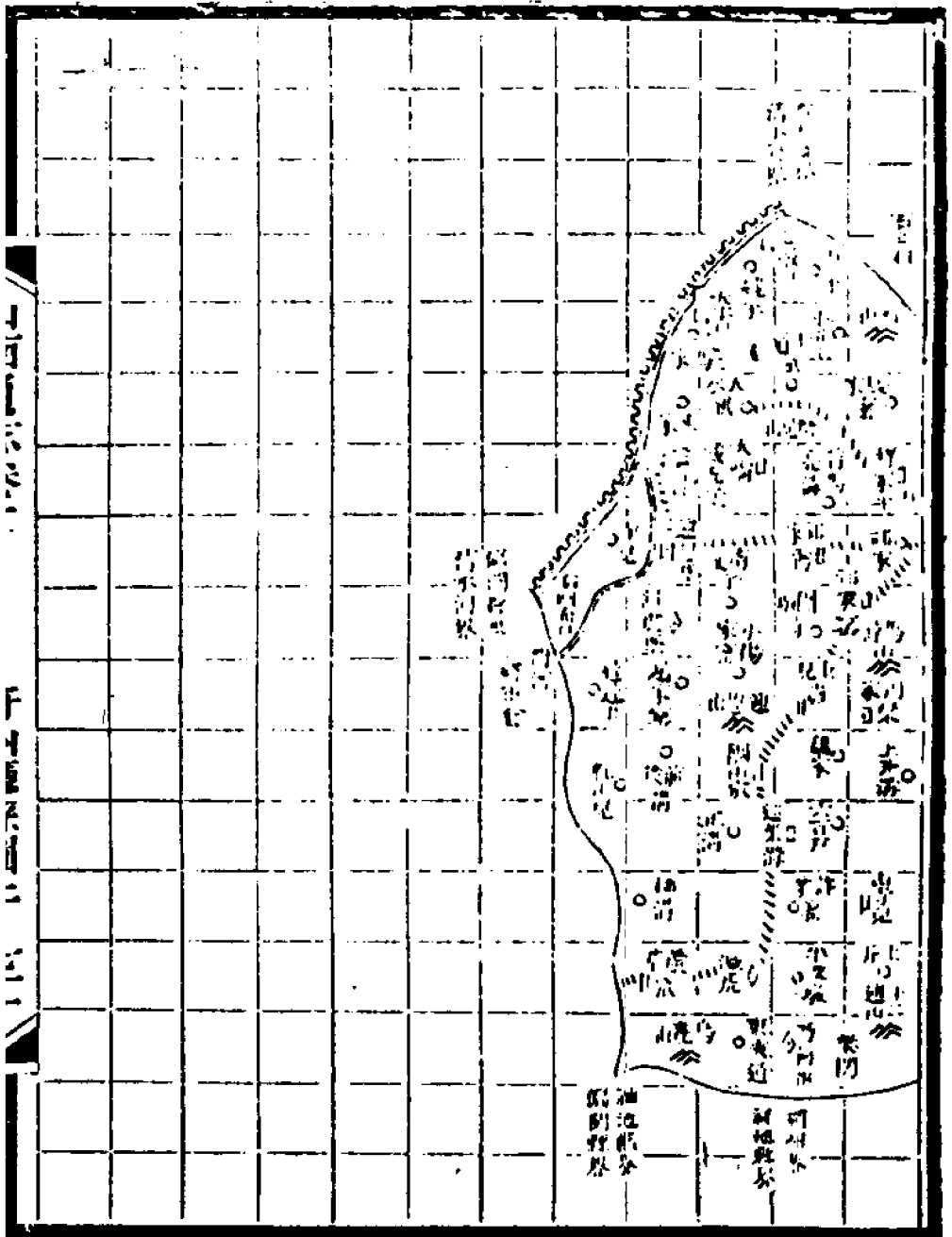
平魯縣 府南一百一十五里

山西通志卷二

平魯縣圖

十一

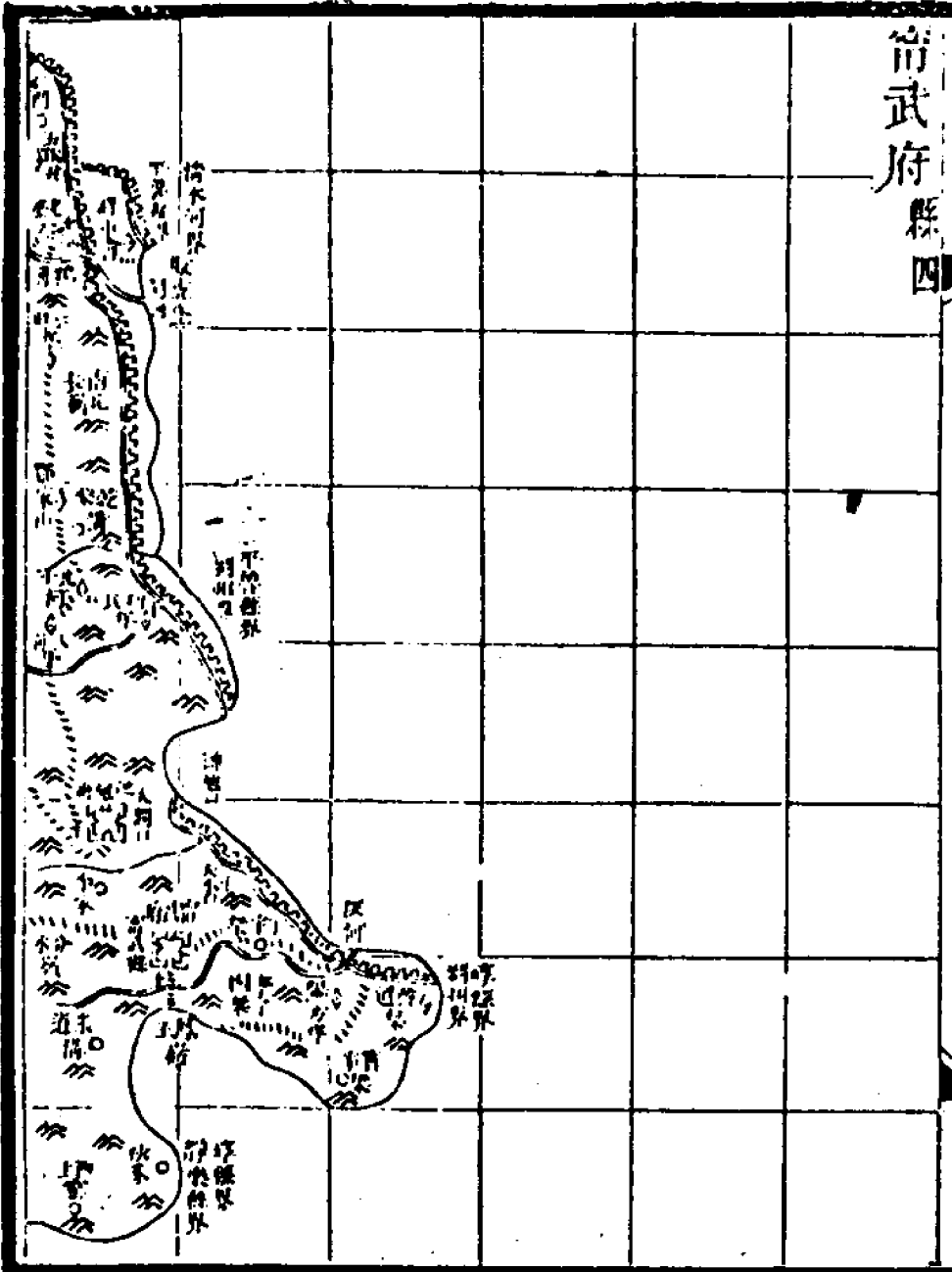


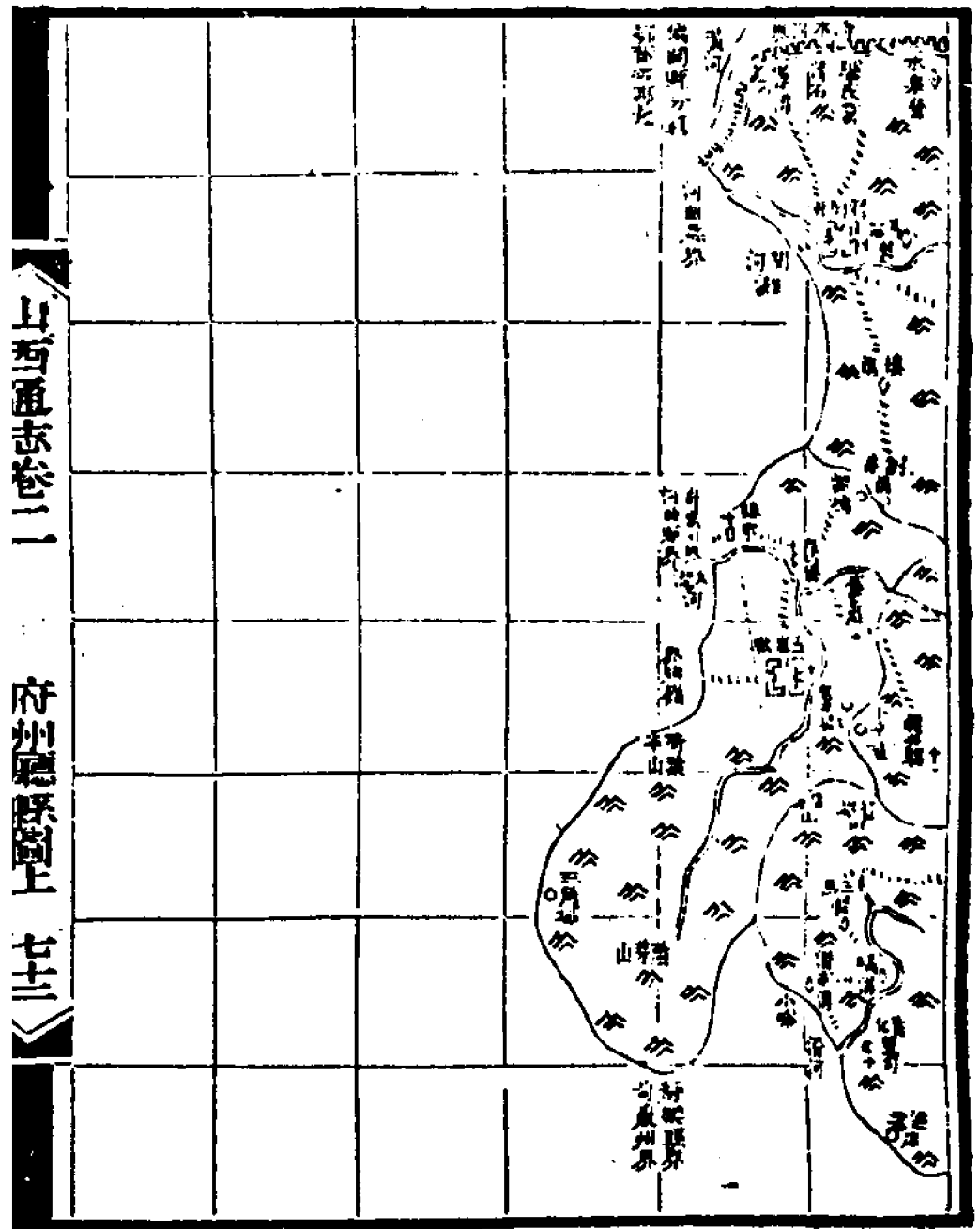


Vertical text on the left side of the map, possibly a title or a reference label.

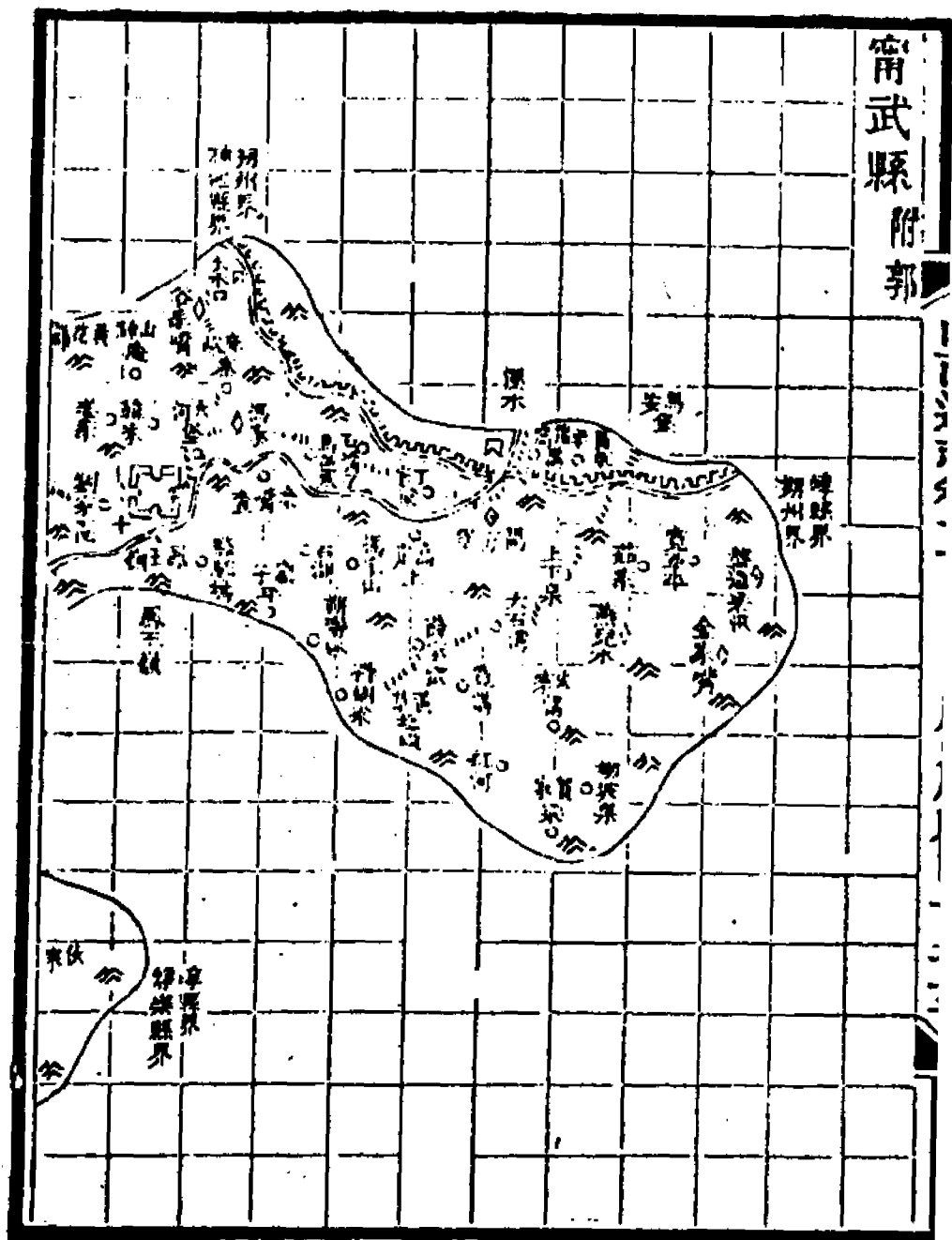
Vertical text on the left side of the map, possibly a title or a reference label.

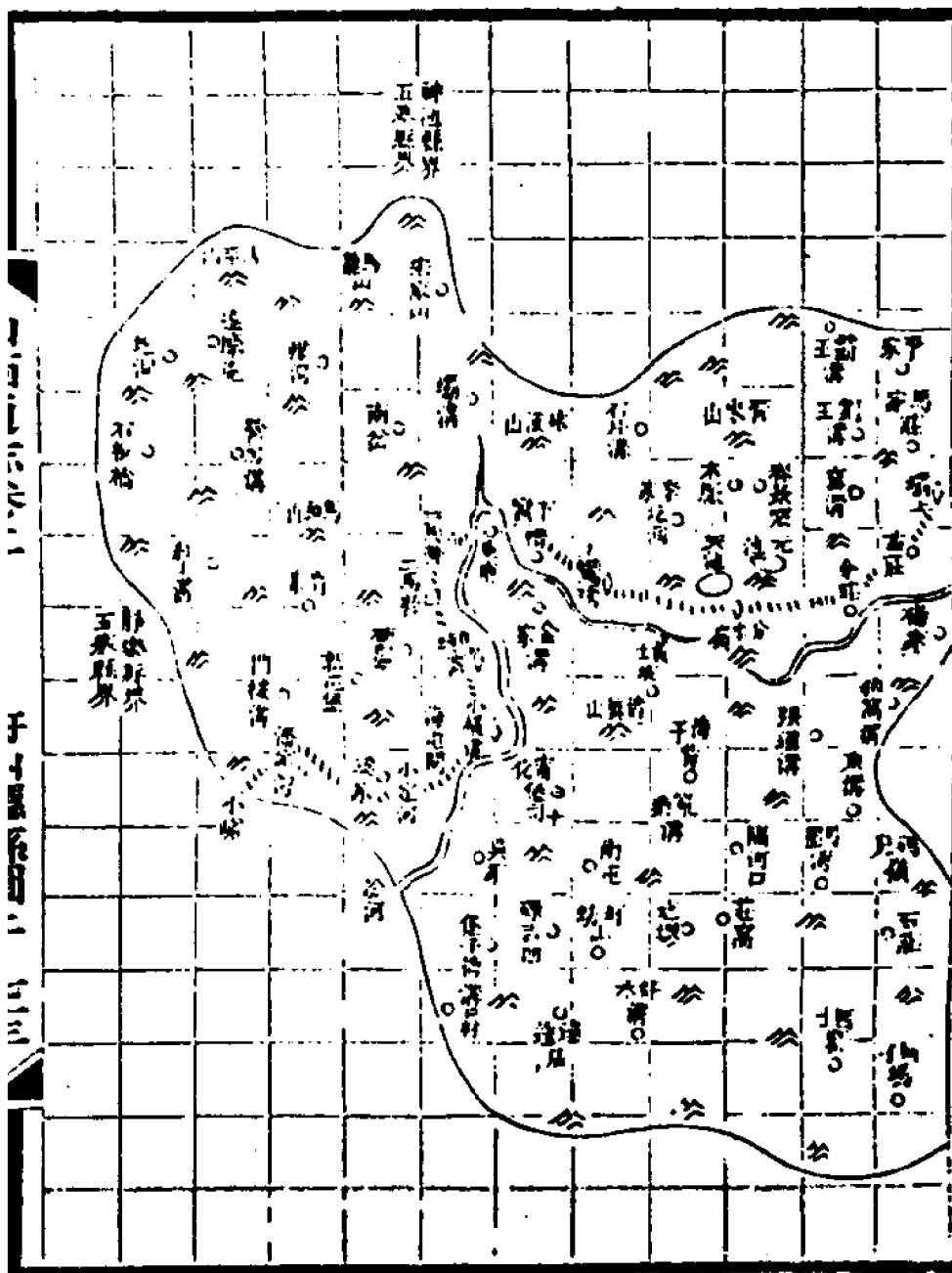
節武府縣四





甯武縣附郭



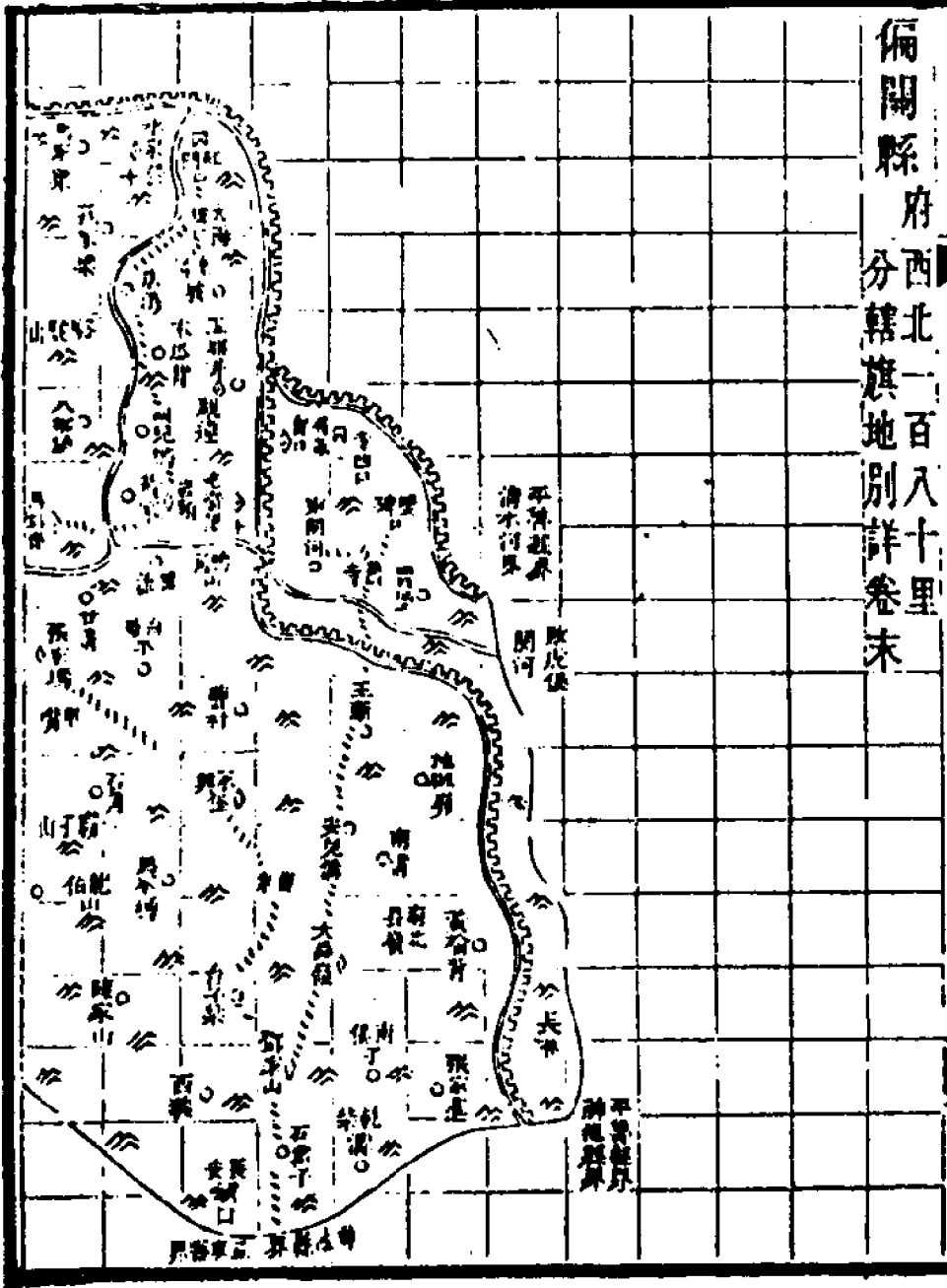


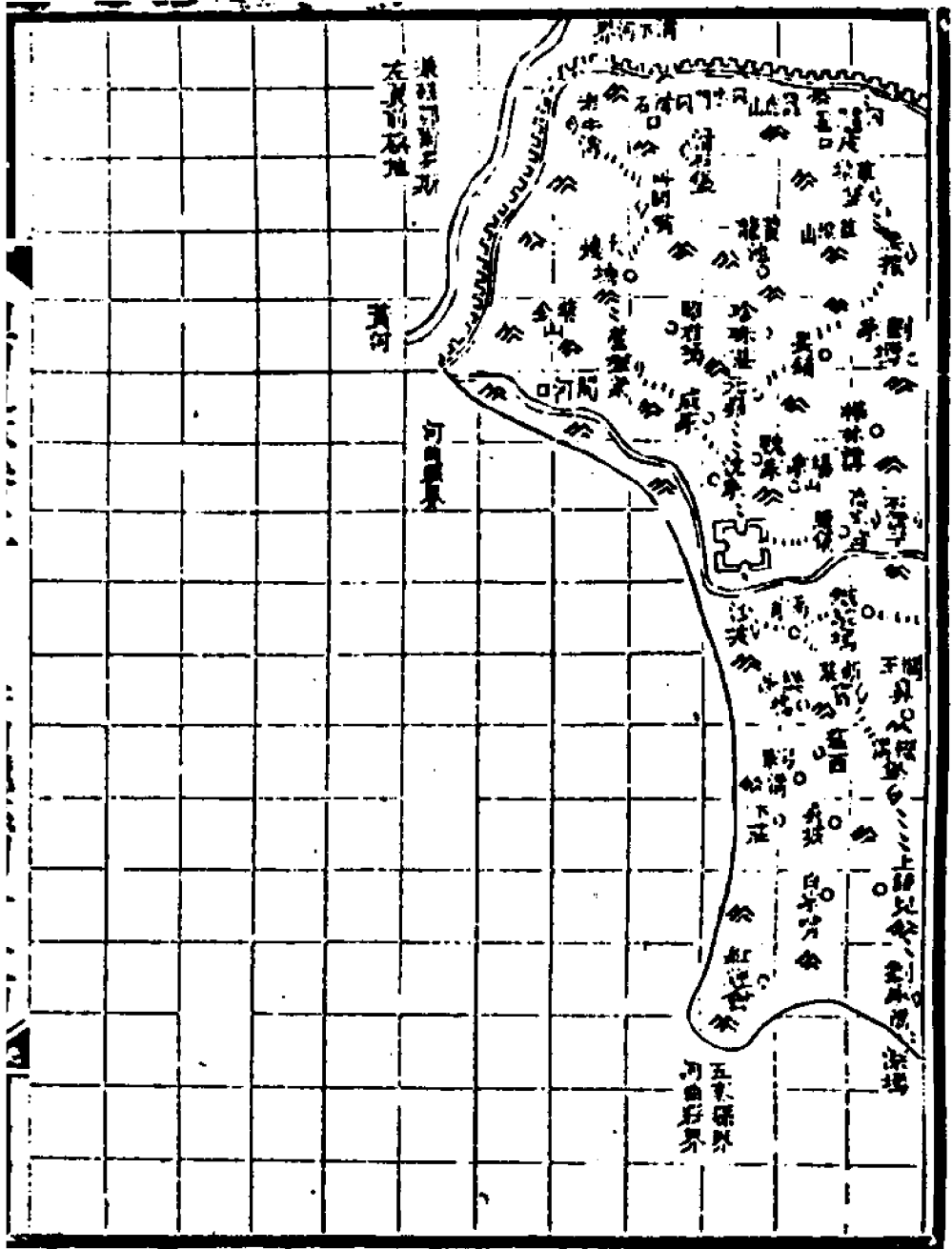
于十

三三

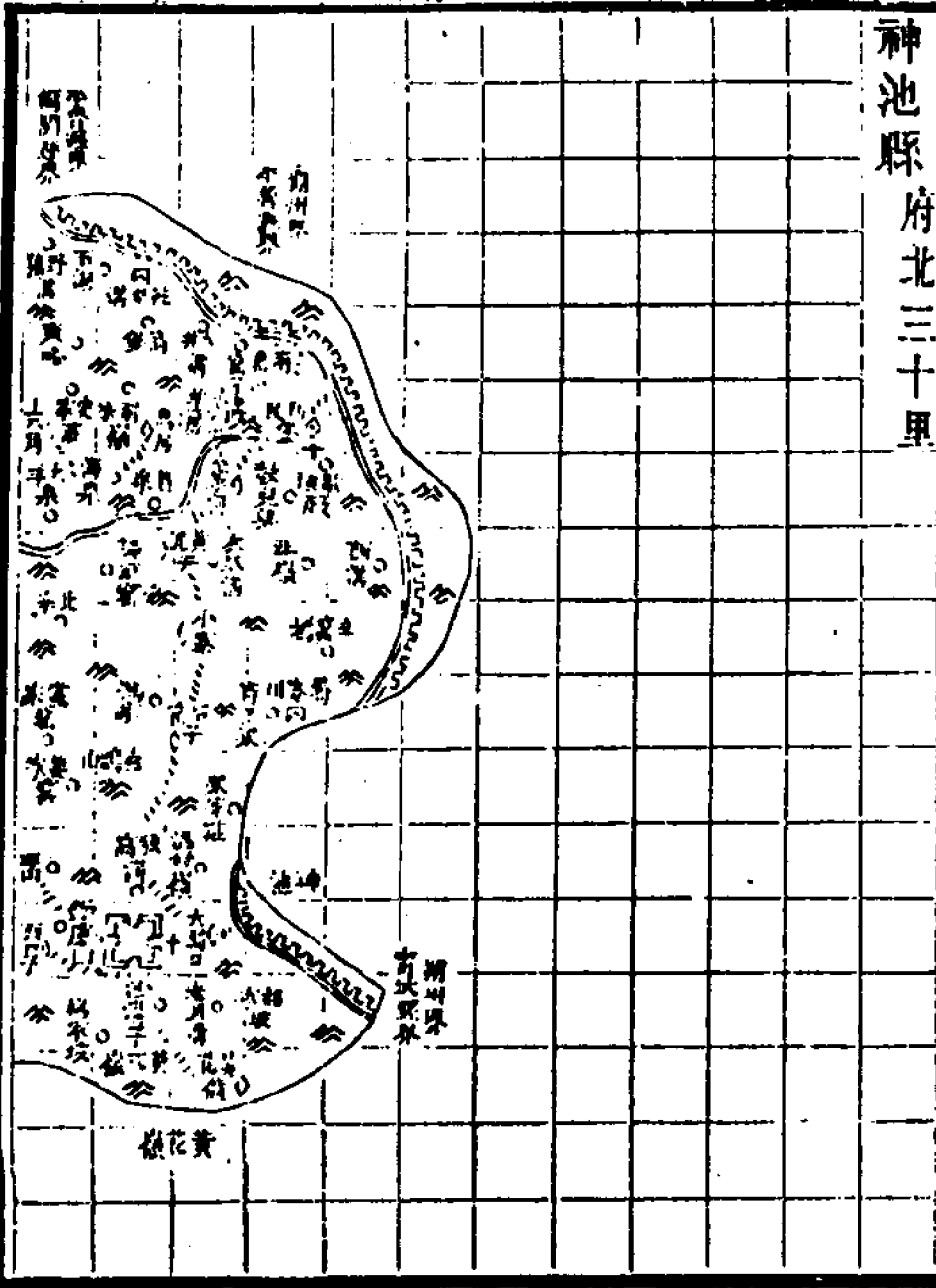
三三

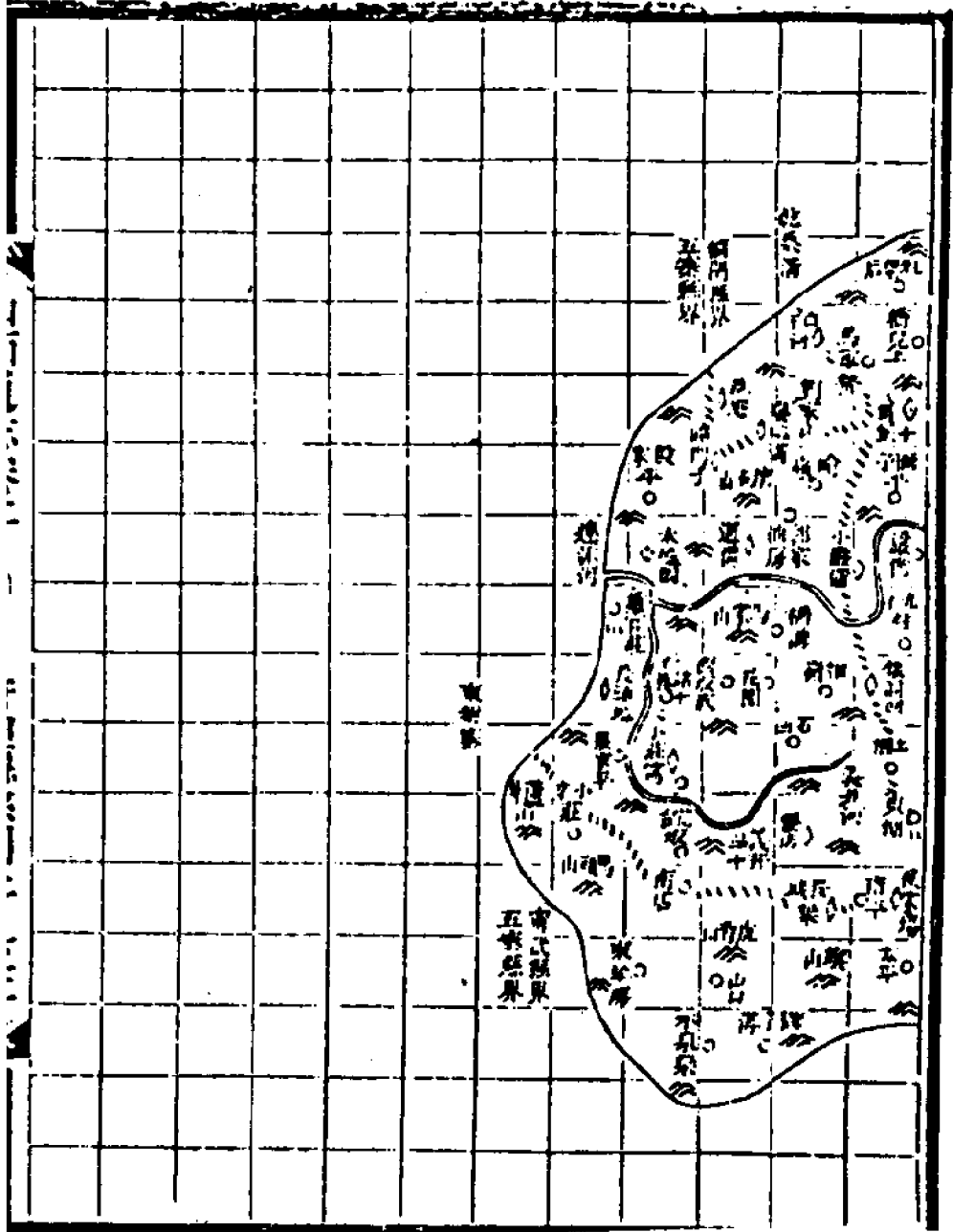
偏關縣 府西北一百八十里
分轄旗地別詳卷末





神池縣 府北三十里





五寨縣 府西一百里

