

P. D. TOMAS LOPEZ
•
ADLAS PORTATIL Y
GEOGRAPHICO

1.
72
2.





6
—
262

**ADLAS PORTATIL Y GEOGRAPHICO
DE LA PENINSULA DELAS ESPAÑAS É ISLAS
ADJACENTES. DISPUESTO P.^a D.^o TOMAS**

*LOPEZ, Para utilidad publica. Corregido considerabl.^{te} au-
mentado y enriquecido con una vreve Descripcion Geographico-
Historico-Politica y Militar de todas sus Provincias: y CERE-
CINDO a la Juventud Militar de la Peninsula.*



Pr
P. P. V.

Carv.

*Gravou
en Lx.^o*



*Luego q' sea impresa la desocpcion Geographico Historico Politica y Militar, de este Atlas aun q' su precio pase
ni de un cruzado, se repartira gratis a los curiosos q' le ayan comprado de antemano, & Dena de Batalha
dada en la Revolucion*

COMPRA

R. 188565

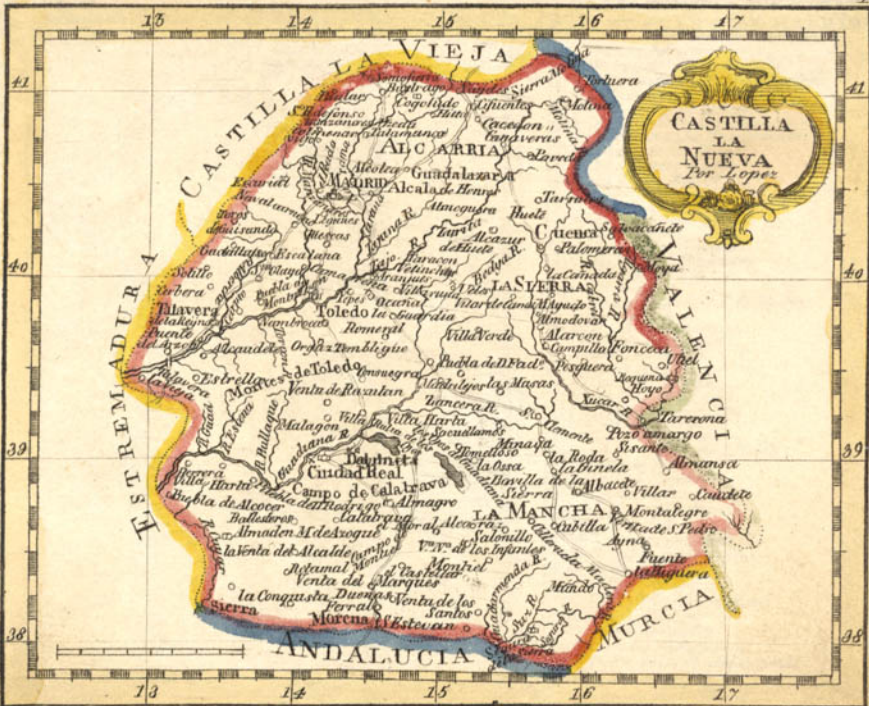
0
—
262



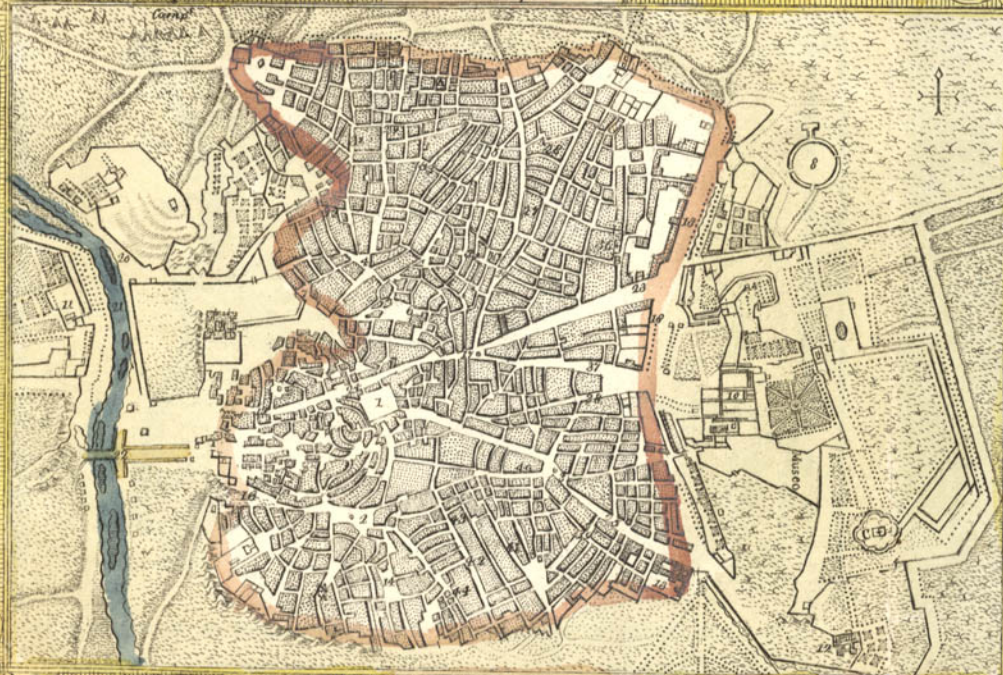
Mapa de distancias d'poblacion y fuerza

La Peninsula cuya superficie es de 18^{1/2} leguas quadradas se asemeja en su forma a un gran Plaza fuerte El Mediterraneo y el Occano forman un foso enorme q' la circunda desde el C. d' Breus y Baya d' Rosas asta el Mar tanta brico en fuente Ravia: cerrada p' la diforme cortina de los Pirineos ofrece tan solas dos Puertas, ó vias militares defendidas p' el fortisimo Figueras y Pamplona. Portugal en el dia p' su situacion y fuerza parece la Ciudadela de tan terrible Plaza, incapaz p' su naturaleza y recursos de ser sitiada p' hambre. Poblada p' 13 mill. de quereros Peninsulares segun el ultimo censo en extremo moderado puede poner comoda sobre las armas en tiempo de paz la tot. p' de su poblacion. En guerra activa la 2.^a Peligrando su independencia la 2.^a Asaber

Lisboa		Reyno de Portugal		2.894.166		Luz activa		2.941		22.354		144.708		Cocies													
33	Badajoz	Extremadura		428.493		4284		16712		21.424				9													
193	165	Barcelona		858.818		8588		21470		42.940				17													
119	95	100	Burgos	1144.861		11443		28609		57.228				22													
93	60	117	154	Cadiz		Andulucia		1204.856		12.048		30241		60482		24											
80	47	131	118	39	Cordova																						
100	67	138	122	52	20	Granada		Granada		692.924		6929		17323		34646	14										
94	61	120	108	56	14	14	Jaen																				
105	83	138	32	135	98	110	95	Leon		Leon		736.635		7365		18413	36816	14									
96	63	102	54	102	64	68	54	55	Madrid		C ^{ta} la Nueva		1234.861		12248		30621	61242	24								
130	97	88	112	98	50	50	38	114	59	Murcia		Murcia		383.226		3832		9580	19160	8							
119	110	158	56	161	121	136	122	26	82	139	Obiedo		Asturias		364238		3642		9105	18110	7						
154	123	67	38	160	124	120	112	60	60	102	86	Pamplona		Navara		221728		2027		7293	14586	4					
88	122	176	89	181	140	160	140	58	106	150	56	123	Santiago		Galicia		1.142.630		11496		28565	57130	23				
54	37	154	140	23	22	35	32	112	88	68	138	148	156	Sevilla													
84	51	114	66	88	50	54	41	68	12	53	92	72	112	76	Toledo												
147	110	55	86	130	74	73	64	107	51	32	133	72	157	99	59	Valencia		Valencia		825.050		8225		20626	41252	17	
146	113	52	52	134	100	105	92	85	50	80	111	27	125	125	62	45	Zaragoza		Aragon		657.373		6573		16434	32868	13
										Islas Baleares				182989		1829		4574		9148		5					
										Canarias				173.865		1738		4346		8692		4					
										Suma segun el calculo mas moderado				2.894.166		28.941		372.354		644.608		205					



PLANO DE MADRID
Por Lopez



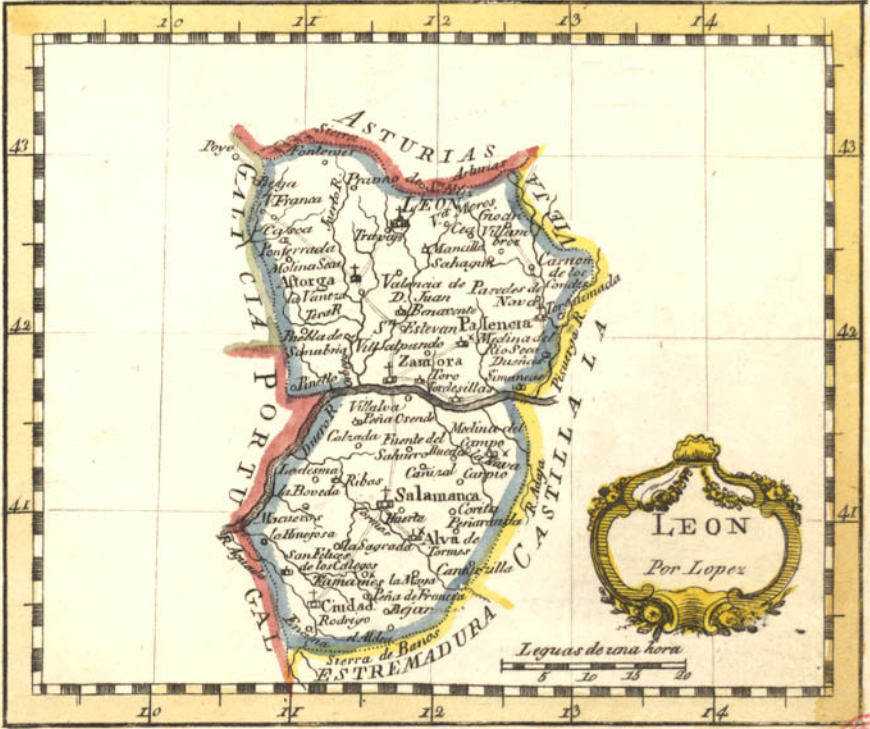
Pliegos de 500 Varas Cuadradas
150 300

Madrid tiene 190 mil almas

EXPLICACION
DE LOS NUMEROS QUE ESTAN
EN EL PLANO DE MADRID

- 1 Plaza Mayor
 - 2 Plaza de la Cevada
 - 3 Plaza de San Anton Martin
 - 4 Plaza de S.^{to} Domingo
 - 5 Plaza de S. Ildefonso
 - 6 Plaza de las Descalzas
 - 7 Plaza de la Encarnacion
 - 8 Plaza de los Toros
 - 9 El Palacio Nuevo
 - 10 El Duque Retiro
 - 11 Casa del Campo
 - 12 S. de Atocha
 - 13 Hospital General
 - 14 El Rastro
 - 15 Casa de los Consejos
 - 16 Vistas de S. Francisco
 - 17 Puerta del Sol
 - 18 El Prado
 - 19 Puente Nuevo de la P de Atocha
 - 20 La Florida
 - 21 Rio de Manzanares
 - 22 Puente de Segovia
 - 23 Calle de Morla
 - 24 Calle Mayor
 - 25 Calle de Atocha
 - 26 La Red de S. Luis
 - 27 Calle de Encarnal
 - 28 C. de Hortaleza
 - 29 C. de S. Bernardo
 - 30 La Corredera de S. Pablo
 - 31 Calle de S. Gumiel
 - 32 Calle de Leganillos
 - 33 C. del Pez
 - 34 C. de Jacometrezo
 - 35 C. de S. Anton
 - 36 C. del Barquillo
 - 37 Carrera de Beronimo
 - 38 Calle del Prado
 - 39 C. de S.^{to} Isabel
 - 40 Calle de la Magdalena
 - 41 C. del Abapies
 - 42 C. de la Comadre
 - 43 C. de los Cabestreros
 - 44 Calle de los Embaxadores
 - 45 C. de Toledo
- A Parque de Artilleria
B Nueva Plaza del Rey
C Casa de la china Forajada



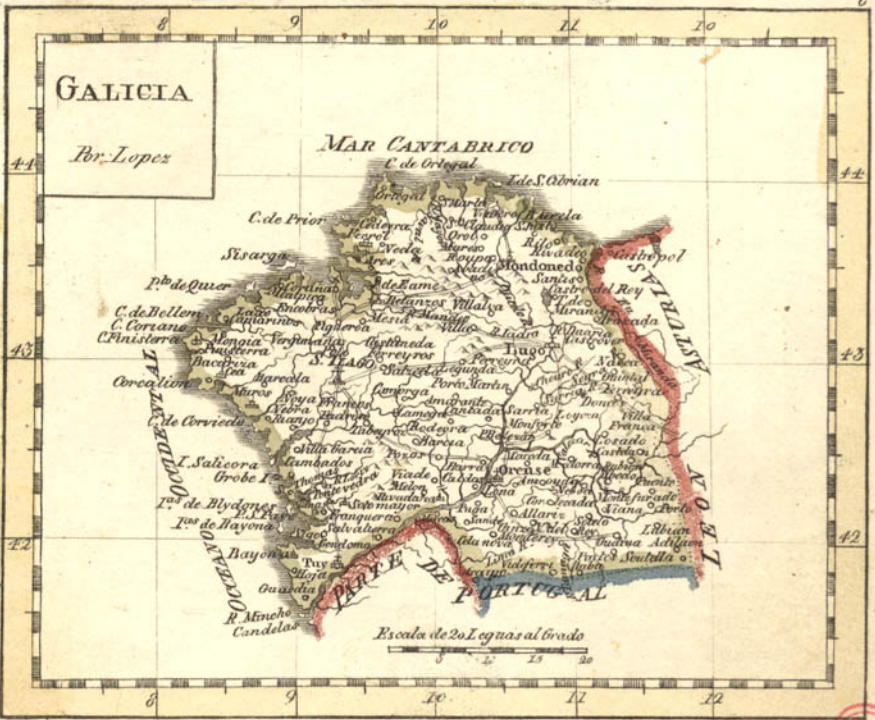


GALICIA


Br. Lopez

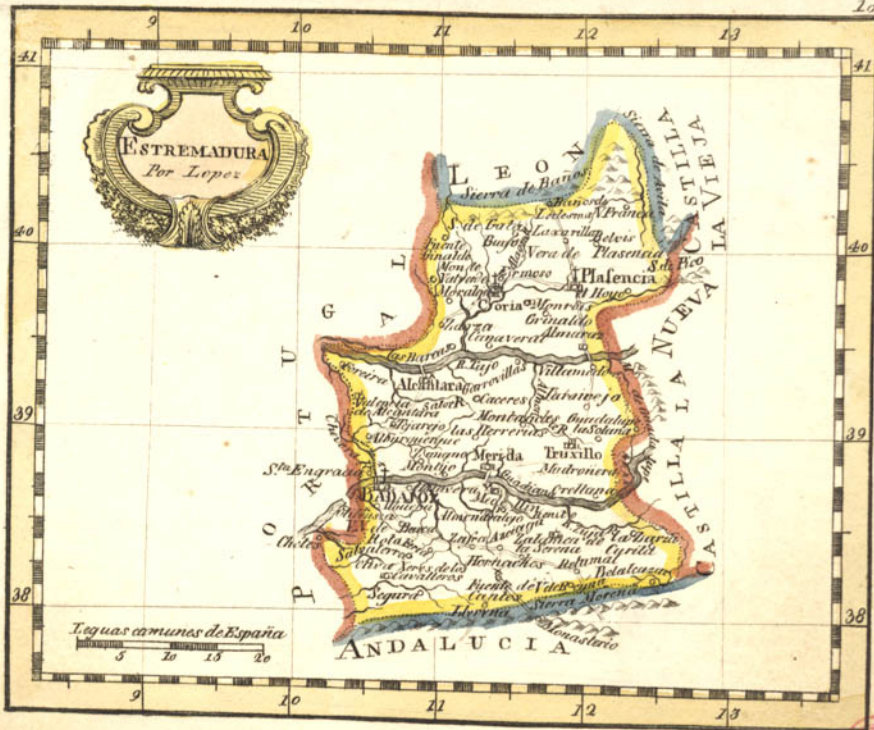
MAR CANTABRICO

C. de Orizgal



Escala de 20 Leguas al grado





Leguas comunes de España
5 10 15 20





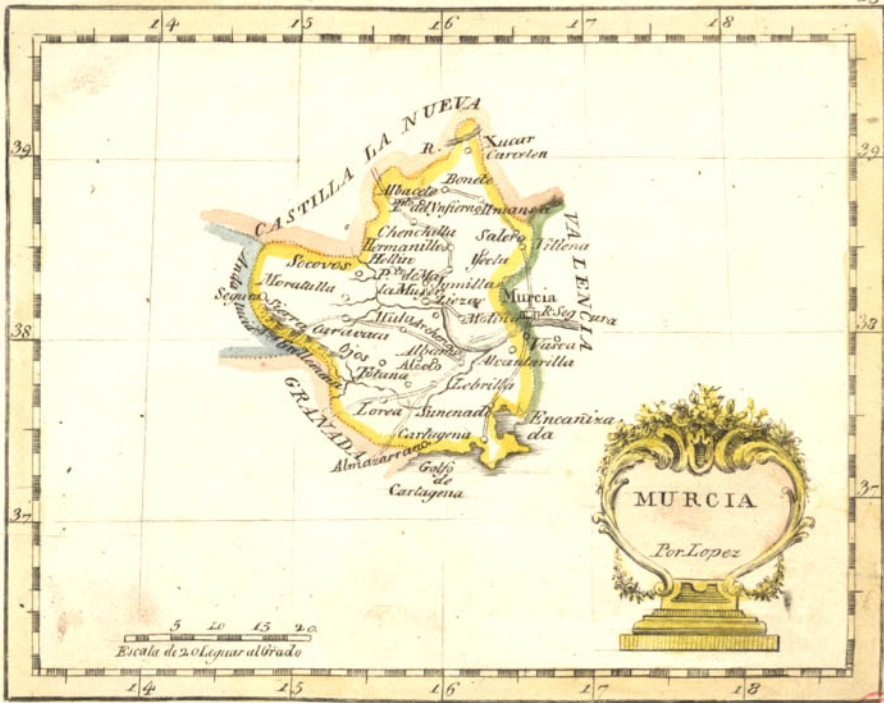
Escala de 20 Leguas al Grado





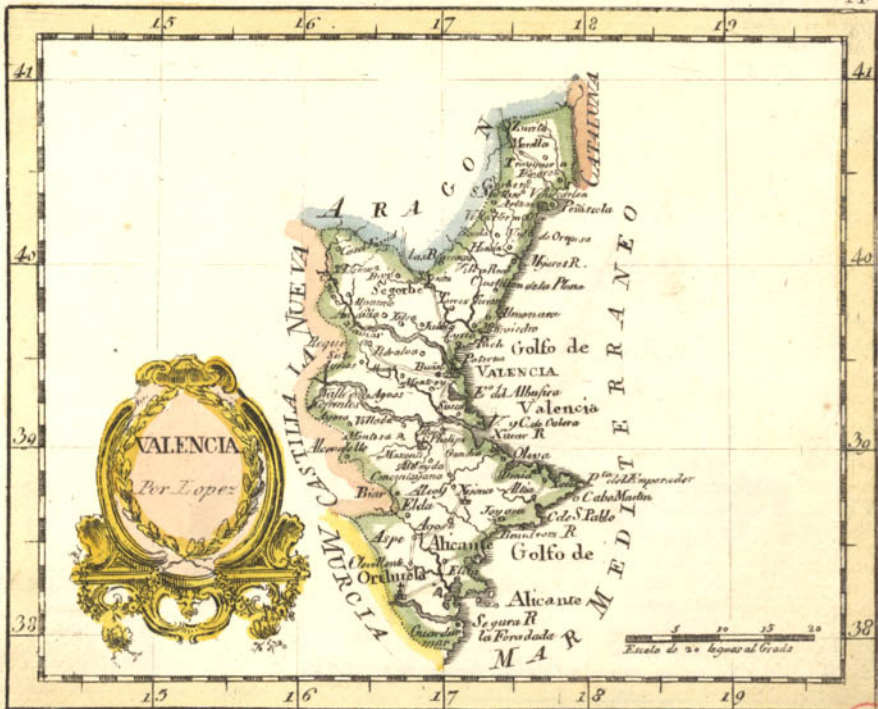
5 10 15 20
Escala de 20 Leguas al Grado





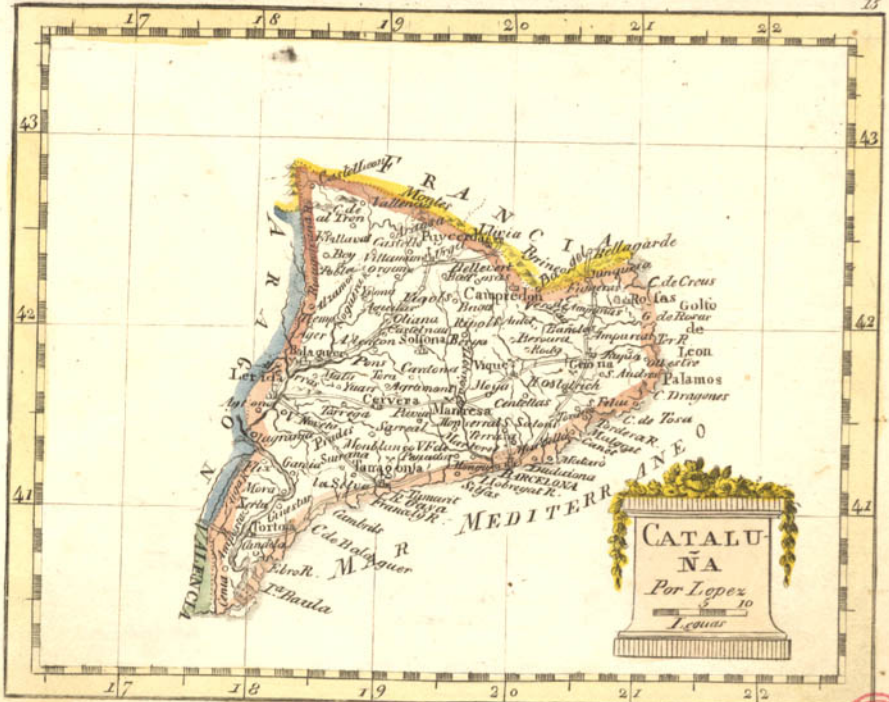
5 20 15 20
Escala de 20 Leguas al Grado





5 10 15 20
Escala de 20 leguas al Grado

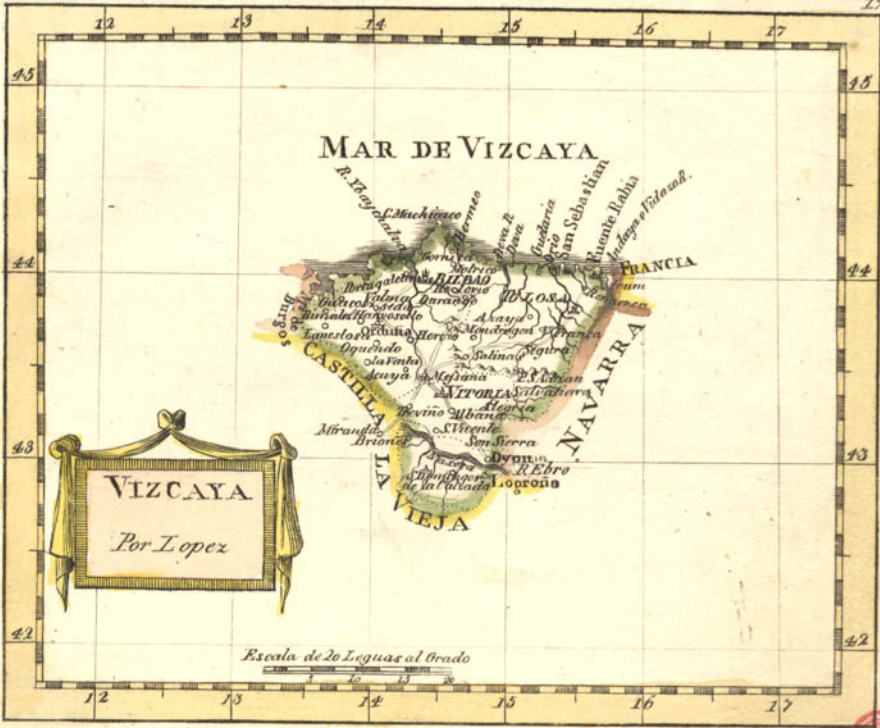




CATALUÑA
 Por Lopez
 5 10
 1. Legua





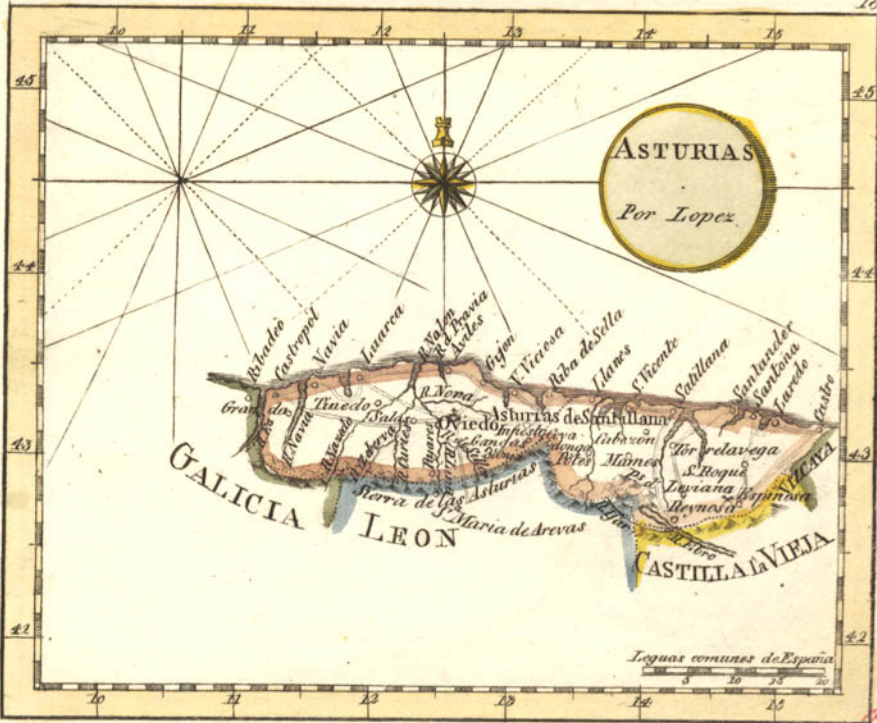


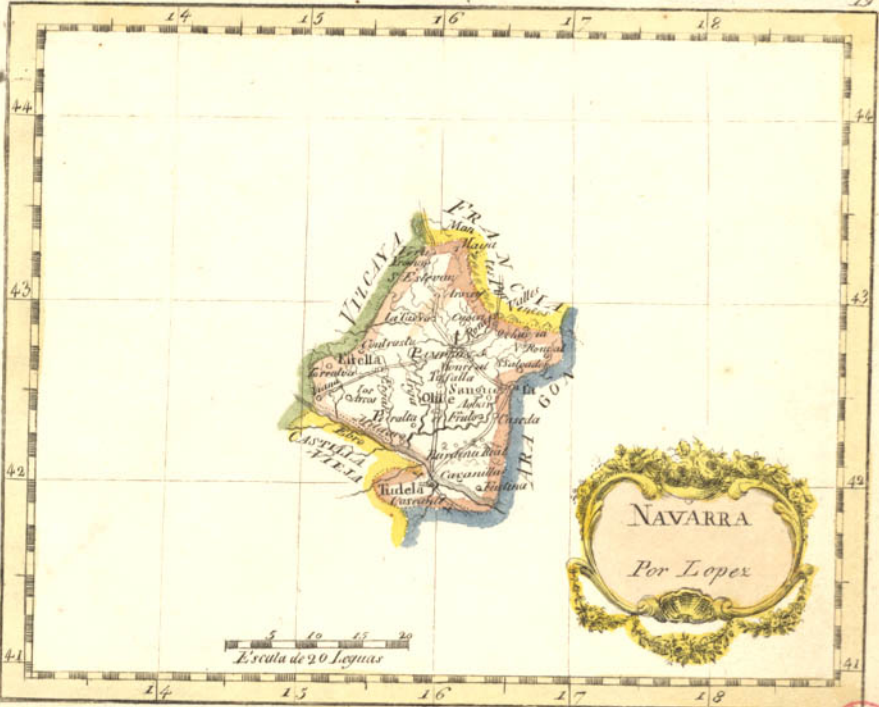
VIZCAYA
 Por Lopez

Escala de 20 Leguas al Grado



ASTURIAS
Por Lopez





NAVARRA
 Por Lopez

5 10 15 20
 Escala de 20 Leguas



Inches

1

2

3

4

5

6

7

8

9

10

11

12

13

14

15

16

17

18

19

20

Centimetres

1

2

3

4

5

6

7

8

9

10

11

12

13

14

15

16

17

18

19

20

KODAK Color Control Patches

© The Tiffen Company, 2000

Blue Cyan Green Yellow Red Magenta White 3/Color Black



©.
262

