ff
2223
063
1935
atlas
RB
NMAH

CARTE D'UNE PARTIE DE LA REP.QUE ARGENTINE

COMPRENANT LES PROVINCES DE CORRIENTES ET DES MISSIONS

dressée sur les lieux en 1828 par

M.r PARCHAPPE

d'apres ses propres observations et celles de

M.r A. D'ORBIGNY

1835

Explications.

- Pueblo ou Bourg.
- Capilla ou Chapelle.
- Posta ou Poste.
- Estancia ou Ferme.
- Pulperia Yatais.
- id. Corralais.
- Ao Petite rivière.
- Canada, Marais.
- Co Colline.

Détruits ou Abandonnés.

- L.a Lac.
- Paso, Gué ou Passage.
- Rio, Rivière.
- S.te Sainte.
- S.to Saint.

Gravé sur pierre par Bellford r. du Regard N.o

Paris F. G. Levrault Libraire Editeur Rue de la Harpe N.o 81

Lith.e de Lemercier

CARTE D'UNE PARTIE
de la
RÉPUBLIQUE ARGENTINE
comprenant les Provinces
DE
SANTA FE, D'ENTRE RIOS, DE BUENOS-AIRES,
et la partie Septentrionale
DE LA
PATAGONIE
DRESSÉE PAR ALCIDE D'ORBIGNY
D'après ses Itinéraires, ceux de MM. Parchappe, Basilio Villarino, Luis de la Cruz et d'après la carte cadastrale de M. ARENALES.
1838.
Echelle en lieues de 20 au degré.
5 10 20 40 lieues

Gravé sur pierre par L. Bouffard 7 R. Bagneux.

Lenoir Editeur.

Lith. Lemercier Benard et Cie.

BROOKLYN PUBLIC LIBRARY

PRov.ce DE HUANCANE
HUANCANE
Vilque chico
Malto
Cojata
Saman
L. de Soto
Guacho
Escoma
L. Chatuma
Carabuco
Ancoraimes
L. del Campanario
Huarina
Achacache
Prov.ce
L. de Chucuito
L. Taquile
L. de Titicaca ou del Sol
L. de Coati ou de la Lune
Tiquina
Guaqui
las Peñas
Pto Taquiri
L. de Titicaca
L. d'Aunasa
Pucarani
Tiquina
Tiquina Pampa
Desaguadero
Reducto
Huaqui
Tiahuanaco
Tarraco
Lloco-Lloco
Viacha
Laja
LA PAZ de Ayacucho
Calamarca
Caracato
Ancaca
Ayoayo
Taquingora
Challapata
Curaguara de Paraje
San Andres
Santiago
Berenjela
Pomata
Juli
Ilabe
Acora
Puno
L. Umantaña
L. Arapa
L. de Quebaya
L. Chiquc
L. Surique
L. de Paritti
Tiquina Pampa
Plateau élevé de Pampa
Plateau élevé de Pacajes
4000 M.
Rio Desaguadero
Rio Mauri
Rio Beni
Rio de la Paz
Rio de Caracato
Rio de Curaguara
Rio Desaguadero
Cordillera Real
Cordillera de Sorata
Cordillera de Huayna Potosi
Cordillera de Quimsa Cruz
Cordillera de Tres Cruces
Cordillera de Apolobamba
Cordillera de Carabaya
Cordillera de Vilcanota
Cordillera de Vilcanota
Cordillera de Chilla
Cordillera de Chilla
Cordillera de Chilla

Longitude á l'Occident de Paris.

N° 4.

Carte Générale DE LA RÉPUBLIQUE DE BOLIVIA

DRESSÉE PAR

A. D'ORBIGNY

D'APRÈS SES ITINERAIRES

dans le cours des Années 1830, 1831, 1832 et 1833

ET DEDIÉE

à S. E. le capitaine Général

D. ANDRES SANTA CRUZ

PRESIDENT DE LA RÉP.

DE BOLIVIA

PARIS 1839.

Gravée par L. Bouffard

B

R

E

S

I

L

PROV.ES DE MOXOS

PROV.E DE CHIQUITOS

PROV.E DE CORDILLERAS

PROV.E DE CHARCAS

PROV.E DE LA PAZ

PROV.E DE YUNGAS

PROV.E DE COCHABAMBA

PROV.E DE SANTA CRUZ DE LA SIERRA

PROV.E DE VALLE GRANDE

PROV.E DE PARAPITIANOS

PROV.E DE TARIJA

PROV.E DE LOS CHICHAS

PROV.E DE LIPEZ

PROV.E DE ATACAMA

PROV.E DE LITORAL

PROV.E DE COLLAHUAS

PROV.E DE CARANGAS

PROV.E DE PACAGES

PROV.E DE OMASUYOS

PROV.E DE LARECAJA

PROV.E DE SICASICA

PROV.E DE YAMPARAEZ

PROV.E DE CINTI

PROV.E DE TOMINA

PROV.E DE AZANGARO

PROV.E DE CARANAVI

PROV.E DE MOJOS

PROV.E DE VELASCO

PROV.E DE CHICHAS

PROV.E DE ATACAMA

PROV.E DE LITORAL

PROV.E DE COLLAHUAS

PROV.E DE CARANGAS

PROV.E DE PACAGES

PROV.E DE OMASUYOS

PROV.E DE LARECAJA

PROV.E DE SICASICA

PROV.E DE YAMPARAEZ

PROV.E DE CINTI

PROV.E DE TOMINA

PROV.E DE AZANGARO

PROV.E DE CARANAVI

PROV.E DE MOJOS

PROV.E DE VELASCO

VILLA BELLA DE MATOGROSSO

Rio Barbados

Cuyaba

Caxalbasco

Diamantes

Corumbá

Rio Paraguay

Rio Jauru

Rio Itenez

Rio Mamoré

Rio Beni

Rio Madre de Dios

Rio Abuna

Rio Orton

Rio Tahuamanu

Rio Pilcomayo

Rio Bermejo

Rio Grande

Rio Pilaya

Rio Pilcomayo

Rio Salado

Rio Vermejo

Rio Colorado

Rio Desaguadero

Rio Loa

Rio Paraguay

Rio Tebicuary

Rio Tebicuarymi

Rio Pirapo

Rio Monday

Rio Ypané

Rio Jejuy

Rio Pasaje

Rio Salado

Rio Juramento

Rio Dulce

Rio Saladillo

Rio Quarto

Rio Tercero

Rio Cuarto

Rio Primero

Rio Segundo

Rio Carcarañal

Rio Tercero

Rio Cuarto

Rio Quinto

Rio Sexto

Rio Septimo

Rio Octavo

Rio Noveno

Rio Decimo

Rio Undecimo

Rio Duodecimo

Rio Decimotercio

Rio Decimocuarto

Rio Decimoquinto

Rio Decimosexto

Rio Decimoseptimo

Rio Decimoctavo

Rio Decimonono

Rio Vigesimo

Rio Vigesimoprimo

Rio Vigesimosegundo

Rio Vigesimotercio

Rio Vigesimocuarto

Rio Vigesimoquinto

Rio Vigesimosexto

Rio Vigesimoseptimo

Rio Vigesimoctavo

Rio Vigesimonono

Rio Trigesimo

Rio Trigesimoprimo

Rio Trigesimosegundo

Rio Trigesimotercio

Rio Trigesimocuarto

Rio Trigesimoquinto

Rio Trigesimosexto

Rio Trigesimoseptimo

Rio Trigesimoctavo

Rio Trigesimonono

Rio Cuadragesimo

Rio Cuadragesimoprimo

Rio Cuadragesimosegundo

Rio Cuadragesimotercio

Rio Cuadragesimocuarto

Rio Cuadragesimoquinto

Rio Cuadragesimosexto

Rio Cuadragesimoseptimo

Rio Cuadragesimoctavo

Rio Cuadragesimonono

Rio Quincuagesimo

Rio Quincuagesimoprimo

Rio Quincuagesimosegundo

Rio Quincuagesimotercio

Rio Quincuagesimocuarto

Rio Quincuagesimoquinto

Rio Quincuagesimosexto

Rio Quincuagesimoseptimo

Rio Quincuagesimoctavo

Rio Quincuagesimonono

Rio Sexagesimo

Rio Sexagesimoprimo

Rio Sexagesimosegundo

Rio Sexagesimotercio

Rio Sexagesimocuarto

Rio Sexagesimoquinto

Rio Sexagesimosexto

Rio Sexagesimoseptimo

Rio Sexagesimoctavo

Rio Sexagesimonono

Rio Septuagesimo

Rio Septuagesimoprimo

Rio Septuagesimosegundo

Rio Septuagesimotercio

Rio Septuagesimocuarto

Rio Septuagesimoquinto

Rio Septuagesimosexto

Rio Septuagesimoseptimo

Rio Septuagesimoctavo

Rio Septuagesimonono

Rio Octogesimo

Rio Octogesimoprimo

Rio Octogesimosegundo

Rio Octogesimotercio

Rio Octogesimocuarto

Rio Octogesimoquinto

Rio Octogesimosexto

Rio Octogesimoseptimo

Rio Octogesimoctavo

Rio Octogesimonono

Rio Nonagesimo

Rio Nonagesimoprimo

Rio Nonagesimosegundo

Rio Nonagesimotercio

Rio Nonagesimocuarto

Rio Nonagesimoquinto

Rio Nonagesimosexto

Rio Nonagesimoseptimo

Rio Nonagesimoctavo

Rio Nonagesimonono

Rio Centesimo

Rio Centesimoprimo

Rio Centesimosegundo

Rio Centesimotercio

Rio Centesimocuarto

Rio Centesimoquinto

Rio Centesimosexto

Rio Centesimoseptimo

Rio Centesimoctavo

Rio Centesimonono

Rio Ducentesimo

Rio Ducentesimoprimo

Rio Ducentesimosegundo

Rio Ducentesimotercio

Rio Ducentesimocuarto

Rio Ducentesimoquinto

Rio Ducentesimosexto

Rio Ducentesimoseptimo

Rio Ducentesimoctavo

Rio Ducentesimonono

Rio Trecentesimo

Rio Trecentesimoprimo

Rio Trecentesimosegundo

Rio Trecentesimotercio

Rio Trecentesimocuarto

Rio Trecentesimoquinto

Rio Trecentesimosexto

Rio Trecentesimoseptimo

Rio Trecentesimoctavo

Rio Trecentesimonono

Rio Cuadringentesimo

Rio Cuadringentesimoprimo

Rio Cuadringentesimosegundo

Rio Cuadringentesimotercio

Rio Cuadringentesimocuarto

Rio Cuadringentesimoquinto

Rio Cuadringentesimosexto

Rio Cuadringentesimoseptimo

Rio Cuadringentesimoctavo

Rio Cuadringentesimonono

Rio Quingentesimo

Rio Quingentesimoprimo

Rio Quingentesimosegundo

Rio Quingentesimotercio

Rio Quingentesimocuarto

Rio Quingentesimoquinto

Rio Quingentesimosexto

Rio Quingentesimoseptimo

Rio Quingentesimoctavo

Rio Quingentesimonono

Rio Sexcentesimo

Rio Sexcentesimoprimo

Rio Sexcentesimosegundo

Rio Sexcentesimotercio

Rio Sexcentesimocuarto

Rio Sexcentesimoquinto

Rio Sexcentesimosexto

Rio Sexcentesimoseptimo

Rio Sexcentesimoctavo

Rio Sexcentesimonono

Rio Septingentesimo

Rio Septingentesimoprimo

Rio Septingentesimosegundo

Rio Septingentesimotercio

Rio Septingentesimocuarto

Rio Septingentesimoquinto

Rio Septingentesimosexto

Rio Septingentesimoseptimo

Rio Septingentesimoctavo

Rio Septingentesimonono

Rio Octingentesimo

Rio Octingentesimoprimo

Rio Octingentesimosegundo

Rio Octingentesimotercio

Rio Octingentesimocuarto

Rio Octingentesimoquinto

Rio Octingentesimosexto

Rio Octingentesimoseptimo

Rio Octingentesimoctavo

Rio Octingentesimonono

Rio Noningentesimo

Rio Noningentesimoprimo

Rio Noningentesimosegundo

Rio Noningentesimotercio

Rio Noningentesimocuarto

Rio Noningentesimoquinto

Rio Noningentesimosexto

Rio Noningentesimoseptimo

Rio Noningentesimoctavo

Rio Noningentesimonono

Rio Milesimo

Rio Milesimoprimo

Rio Milesimosegundo

Rio Milesimotercio

Rio Milesimocuarto

Rio Milesimoquinto

Rio Milesimosexto

Rio Milesimoseptimo

Rio Milesimoctavo

Rio Milesimonono

Rio Dosmilesimo

Rio Dosmilesimoprimo

Rio Dosmilesimosegundo

Rio Dosmilesimotercio

Rio Dosmilesimocuarto

Rio Dosmilesimoquinto

Rio Dosmilesimosexto

Rio Dosmilesimoseptimo

Rio Dosmilesimoctavo

Rio Dosmilesimonono

Rio Tresmilesimo

Rio Tresmilesimoprimo

Rio Tresmilesimosegundo

Rio Tresmilesimotercio

Rio Tresmilesimocuarto

Rio Tresmilesimoquinto

Rio Tresmilesimosexto

Rio Tresmilesimoseptimo

Rio Tresmilesimoctavo

Rio Tresmilesimonono

Rio Cuatromilesimo

Rio Cuatromilesimoprimo

Rio Cuatromilesimosegundo

Rio Cuatromilesimotercio

Rio Cuatromilesimocuarto

Rio Cuatromilesimoquinto

Rio Cuatromilesimosexto

Rio Cuatromilesimoseptimo

Rio Cuatromilesimoctavo

Rio Cuatromilesimonono

Rio Cincomilesimo

Rio Cincomilesimoprimo

Rio Cincomilesimosegundo

Rio Cincomilesimotercio

Rio Cincomilesimocuarto

Rio Cincomilesimoquinto

Rio Cincomilesimosexto

Rio Cincomilesimoseptimo

Rio Cincomilesimoctavo

Rio Cincomilesimonono

Rio Seismilesimo

Rio Seismilesimoprimo

Rio Seismilesimosegundo

Rio Seismilesimotercio

Rio Seismilesimocuarto

Rio Seismilesimoquinto

Rio Seismilesimosexto

Rio Seismilesimoseptimo

Rio Seismilesimoctavo

Rio Seismilesimonono

Rio Sietemilesimo

Rio Sietemilesimoprimo

Rio Sietemilesimosegundo

Rio Sietemilesimotercio

Rio Sietemilesimocuarto

Rio Sietemilesimoquinto

Rio Sietemilesimosexto

Rio Sietemilesimoseptimo

Rio Sietemilesimoctavo

Rio Sietemilesimonono

Rio Ochomilesimo

Rio Ochomilesimoprimo

Rio Ochomilesimosegundo

Rio Ochomilesimotercio

Rio Ochomilesimocuarto

Rio Ochomilesimoquinto

Rio Ochomilesimosexto

Rio Ochomilesimoseptimo

Rio Ochomilesimoctavo

Rio Ochomilesimonono

Rio Nuevemilesimo

Rio Nuevemilesimoprimo

Rio Nuevemilesimosegundo

Rio Nuevemilesimotercio

Rio Nuevemilesimocuarto

Rio Nuevemilesimoquinto

Rio Nuevemilesimosexto

Rio Nuevemilesimoseptimo

Rio Nuevemilesimoctavo

Rio Nuevemilesimonono

Rio Diezmilesimo

Rio Diezmilesimoprimo

Rio Diezmilesimosegundo

Rio Diezmilesimotercio

Rio Diezmilesimocuarto

Rio Diezmilesimoquinto

Rio Diezmilesimosexto

Rio Diezmilesimoseptimo

Rio Diezmilesimoctavo

Rio Diezmilesimonono

Rio Veintemilesimo

Rio Veintemilesimoprimo

Rio Veintemilesimosegundo

Rio Veintemilesimotercio

Rio Veintemilesimocuarto

Rio Veintemilesimoquinto

Rio Veintemilesimosexto

Rio Veintemilesimoseptimo

Rio Veintemilesimoctavo

Rio Veintemilesimonono

Rio Treintemilesimo

Rio Treintemilesimoprimo

Rio Treintemilesimosegundo

Rio Treintemilesimotercio

Rio Treintemilesimocuarto

Rio Treintemilesimoquinto

Rio Treintemilesimosexto

Rio Treintemilesimoseptimo

Rio Treintemilesimoctavo

Rio Treintemilesimonono

Rio Cuarentemilesimo

Rio Cuarentemilesimoprimo

Rio Cuarentemilesimosegundo

Rio Cuarentemilesimotercio

Rio Cuarentemilesimocuarto

Rio Cuarentemilesimoquinto

Rio Cuarentemilesimosexto

Rio Cuarentemilesimoseptimo

Rio Cuarentemilesimoctavo

Rio Cuarentemilesimonono

Rio Cincuentemilesimo

Rio Cincuentemilesimoprimo

Rio Cincuentemilesimosegundo

Rio Cincuentemilesimotercio

Rio Cincuentemilesimocuarto

Rio Cincuentemilesimoquinto

Rio Cincuentemilesimosexto

Rio Cincuentemilesimoseptimo

Rio Cincuentemilesimoctavo

Rio Cincuentemilesimonono

Rio Sesentemilesimo

Rio Sesentemilesimoprimo

Rio Sesentemilesimosegundo

Rio Sesentemilesimotercio

Rio Sesentemilesimocuarto

Rio Sesentemilesimoquinto

Rio Sesentemilesimosexto

Rio Sesentemilesimoseptimo

Rio Sesentemilesimoctavo

Rio Sesentemilesimonono

Rio Setentemilesimo

Rio Setentemilesimoprimo

Rio Setentemilesimosegundo

Rio Setentemilesimotercio

Rio Setentemilesimocuarto

Rio Setentemilesimoquinto

Rio Setentemilesimosexto

Rio Setentemilesimoseptimo

Rio Setentemilesimoctavo

Rio Setentemilesimonono

Rio Ochentemilesimo

Rio Ochentemilesimoprimo

Rio Ochentemilesimosegundo

Rio Ochentemilesimotercio

Rio Ochentemilesimocuarto

Rio Ochentemilesimoquinto

Rio Ochentemilesimosexto

Rio Ochentemilesimoseptimo

Rio Ochentemilesimoctavo

Rio Ochentemilesimonono

Rio Noventemilesimo

Rio Noventemilesimoprimo

Rio Noventemilesimosegundo

Rio Noventemilesimotercio

Rio Noventemilesimocuarto

Rio Noventemilesimoquinto

Rio Noventemilesimosexto

Rio Noventemilesimoseptimo

Rio Noventemilesimoctavo

Rio Noventemilesimonono

Rio Cienmilesimo

Rio Cienmilesimoprimo

Rio Cienmilesimosegundo

Rio Cienmilesimotercio

Rio Cienmilesimocuarto

Rio Cienmilesimoquinto

Rio Cienmilesimosexto

Rio Cienmilesimoseptimo

Rio Cienmilesimoctavo

Rio Cienmilesimonono

Rio Doscientesimo

Rio Doscientesimoprimo

Rio Doscientesimosegundo

Rio Doscientesimotercio

Rio Doscientesimocuarto

Rio Doscientesimoquinto

Rio Doscientesimosexto

Rio Doscientesimoseptimo

Rio Doscientesimoctavo

Rio Doscientesimonono

Rio Trescientesimo

Rio Trescientesimoprimo

Rio Trescientesimosegundo

Rio Trescientesimotercio

Rio Trescientesimocuarto

Rio Trescientesimoquinto

Rio Trescientesimosexto

Rio Trescientesimoseptimo

Rio Trescientesimoctavo

Rio Trescientesimonono

Rio Cuatrocientesimo

Rio Cuatrocientesimoprimo

Rio Cuatrocientesimosegundo

Rio Cuatrocientesimotercio

Rio Cuatrocientesimocuarto

Rio Cuatrocientesimoquinto

Rio Cuatrocientesimosexto

Rio Cuatrocientesimoseptimo

Rio Cuatrocientesimoctavo

Rio Cuatrocientesimonono

Rio Quinientesimo

Rio Quinientesimoprimo

Rio Quinientesimosegundo

Rio Quinientesimotercio

Rio Quinientesimocuarto

Rio Quinientesimoquinto

Rio Quinientesimosexto

Rio Quinientesimoseptimo

Rio Quinientesimoctavo

Rio Quinientesimonono

Rio Seiscientesimo

Rio Seiscientesimoprimo

Rio Seiscientesimosegundo

Rio Seiscientesimotercio

Rio Seiscientesimocuarto

Rio Seiscientesimoquinto

Rio Seiscientesimosexto

Rio Seiscientesimoseptimo

Rio Seiscientesimoctavo

Rio Seiscientesimonono

Rio Setecientesimo

Rio Setecientesimoprimo

Rio Setecientesimosegundo

Rio Setecientesimotercio

Rio Setecientesimocuarto

Rio Setecientesimoquinto

Rio Setecientesimosexto

Rio Setecientesimoseptimo

Rio Setecientesimoctavo

Rio Setecientesimonono

Rio Ochocientesimo

Rio Ochocientesimoprimo

Rio Ochocientesimosegundo

Rio Ochocientesimotercio

Rio Ochocientesimocuarto

Rio Ochocientesimoquinto

Rio Ochocientesimosexto

Rio Ochocientesimoseptimo

Rio Ochocientesimoctavo

Rio Ochocientesimonono

Rio Novecientesimo

Rio Novecientesimoprimo

Rio Novecientesimosegundo

Rio Novecientesimotercio

Rio Novecientesimocuarto

Rio Novecientesimoquinto

Rio Novecientesimosexto

Rio Novecientesimoseptimo

Rio Novecientesimoctavo

Rio Novecient

CARTE DE L'AMÉRIQUE MÉRIDIONALE

dressée par

ALCIDE D'ORBIGNY.

d'après ses itinéraires sur les parties qu'il a parcourues.

servant à l'intelligence

DE SON VOYAGE

ET DE SES OBSERVATIONS

SUR L'HOMME AMÉRICAIN

1836

BROOKLYN PUBLIC LIBRARY

BOLIVIA
d'après la Carte Lapie (1829).

EXPLICATIONS.

- 1re RACE ANDO-PÉRUVIENNE
  - N. Aymara — Rameau Péruvien
  - N. Quichua — Rameau Péruvien
  - Rameau Antisien
  - N. Araucana — Rameau Araucanien
  - N. des Fuegiens — Rameau Araucanien
- 2me RACE PAMPÉENNE
  - Rameau Pampéen
  - Rameau Chiquitéen
  - Rameau Moxéen
- 3me RACE BRASILIO-GUARANIENNE
  - N. Guarani

Échelles.
Lieues de 25 au degré.
Lieues Marines de 20 au degré.
Milles Géographiques de 60 au degré.

Gravé sur pierre par L. Renaud, 7 rue de Bagneux, Paris
Cité de Lamercier, Renard et Cie rue de Seine St. Germain N° 55.
Pitois-Levrault et Cie Libraires Editeurs r. de la Harpe 81.

CARTE DE L'AMÉRIQUE MÉRIDIONALE

dressée par

ALCIDE D'ORBIGNY.

d'après ses itinéraires sur les parties qu'il a parcourues.

servant à l'intelligence

DE SON VOYAGE

ET DE SES OBSERVATIONS

SUR L'HOMME AMÉRICAIN

1838.

BOLIVIA d'après la Carte Lapie (1629).

EXPLICATIONS.

- N. Aymara, N. Quichua — Rameau Péruvien — 1re RACE ANDO-PÉRUVIENNE
- Rameau Antisien — 1re RACE ANDO-PÉRUVIENNE
- N. Araucana, N. des Fuegiens — Rameau Araucanien — 1re RACE ANDO-PÉRUVIENNE
- Rameau Pampéen — 2me RACE PAMPÉENNE
- Rameau Chiquitéen — 2me RACE PAMPÉENNE
- Rameau Moxéen — 2me RACE PAMPÉENNE
- N. Guarani — 3me RACE BRASILIO-GUARANIENNE

Echelles.

Lieues de 25 au degré

Lieues Marines de 20 au degré

Milles Géographiques de 60 au degré

Gravé sur pierre par L. Bouffard, 7 rue du Paon-me, Paris

lith. de Lemercier-Bouard et Cie rue de Seine St. Germain N° 33.

Pitois-Levrault et Cie Librairs Editeurs, r. de la Harpe, n° 81.

Carte Générale
DE LA RÉPUBLIQUE
DE BOLIVIA

DRESSÉE PAR

A. D'ORBIGNY

D'APRÈS SES ITINERAIRES

relevés dans le cours des Années 1830, 1831, 1832 et 1833

ET DEDIÉE

à S. E. le capitaine Général

DON ANDRES SANTA CRUZ

PRESIDENT DE LA RÉP.

DE BOLIVIA

PARIS 1839.

Gravée par L. Bouffard

Revue par l'Auteur en 1842.

B O L I V I A

P A R A G U A Y

A R G E N T.

VILLA BELLA DE MATOGROSSO

Rio Barbados

Rio Grande ou Hermoso

Rio Guaporé

Rio Itenez

Rio Mamoré

Rio Madeira

Rio Beni

Rio Abuna

Rio Orton

Rio Tahuamanu

Rio Madre de Dios

Rio Pilcomayo

Rio Desaguadero

Lago Titicaca

Lago Aullagas

Lago Poopo

Lago Coipasa

Lago Chiquiago

Lago Huanchaca

Lago Rogoaguado

Lago Mamoré

Lago Baures

Lago Concepcion

Lago Cuchivero

Lago Huachi

Lago Caiti

Lago Uberaba

Lago Gaiba

Lago Negro

Lago Caracoles

Lago Mandiore

Lago Huaytiquina

Lago Pastos Grandes

Lago Honda

Lago Colorado

Lago Verde

Lago Hedionda

Lago Salinas

Lago Cachi

Lago Pozuelos

Lago Guayatayoc

Lago Vilama

Lago Aguas Calientes

Lago Pelado

Lago Honda

Lago Pastos Grandes

Lago Colorado

Lago Verde

Lago Hedionda

Lago Salinas

Lago Cachi

Lago Pozuelos

Lago Guayatayoc

Lago Vilama

Lago Aguas Calientes

Lago Pelado

Cordillera Real

Cordillera de Apolobamba

Cordillera de Cochabamba

Cordillera de Chichas

Cordillera de Lipez

Cordillera de Sicasica

Cordillera de Tres Cruces

Cordillera de Sama

Cordillera de Tarija

Cordillera de Aguilera

Cordillera de Oruro

Cordillera de Porco

Cordillera de Potosi

Cordillera de Chocaya

Cordillera de Cochinoca

Cordillera de Quimsa Cruz

Cordillera de Tunari

Cordillera de Mizque

Cordillera de Pilaya

Cordillera de Aguaragüe

Cordillera de Chiquitos

Cordillera de Santiago

Cordillera de Huanchaca

Cordillera de Huanchaca

Cordillera de Huanchaca

Longitude à l'Occident de Paris.

73 72 71 70 69 68 67 6

Signes Conventionnels.

- CAPITALE de la République de Bolivia
- CHEF-LIEU de Département
- Chef-Lieu de Province
- Paroisse
- Hameau
- Poste de Relais
- Itinéraire de M. D'Orbigny
- M. Oconor
- M. Matson
- Limite de la République
- de Département
- de Province

Points placés d'après Mr. Pentland.

Oruro, Chingasaca, Potasi, Cochabamba, La Paz, Puno, Chucuito, Sale, Copacabana, Yacna, Ancomarca, Tiaguanaco, Ile de Titicaca, Calamarca, Sicasica

12 13 14 15 16 17 18 19 20 21 22 23

Apolobamba · Sicuani · Marangani · Langui · Checacupi · Canaches · Macari · Ornillo · Vilquechico · Yanaoca · Tungasuca · Acobire · Pacaxi · Arequipa · Chuapa · Tinta · Zampa · Huancane · Pomari · Pucara · Cabana · Paucarcolla · Puno · Tiquillaca · Juliaca · Lampa · Ayaviri · Tapacari · Caracoto · Caquiaviri · Calacoto · Caracollo · Oruro · Challamarca · Corocoro · Sicasica · Palca · Cochabamba · Arani · Tarata · Mizque · Aiquile · Pocona · Totora · Tiquipaya · Quillacollo · Sipesipe · Vacas · Tarija · Volcan · Arica · Iquique · Tarapaca · Pica · Tacna · Moquegua · Arequipa · Omate · Puquina · Ubinas · Tambo · Sinti · Tolapampa · Oran · Potosi · Chuquisaca · Cinti · Camargo · Salinas · Tomina · Padcaya · Entre Rios · Concepcion · Santa Cruz de la Sierra · Exaltacion · Loreto · Trinidad · Magdalena · Baures · Reyes · Mojos · Chiquitos · Corumba · Matto Grosso

Lac de Titicaca · Plateau élevé de 4400 M. · Plateau Bolivien · Cordillere de Cochabamba · Cordillere de Chuquisaca · Cordillere de Lipez · Cordillere Occidentale · Cordillere Orientale · Pic de Sorata 24000 M. · Pic de Illimani 24000 M. · Pic de Tunari 17000 M. · Pic de Cacapuncu 17000 M. · Pic de Sahama 21000 M. · Pic de Parinacota 21000 M. · Pic de Pomarape 21000 M. · Pic de Tacora 19000 M. · Pic de Chipicani 19000 M. · Pic de Coropuna 24000 M. · Pic de Misti 19000 M. · Pic de Chachani 19000 M. · Pic de Pichu-Pichu 18000 M. · Pic de Sajama 21000 M. · Pic de Huayna-Potosi 21000 M. · Pic de Illampu 24000 M. · Pic de Cololo 19000 M. · Pic de Tres Cruces 19000 M. · Pic de Licancaur 19000 M. · Pic de Llullaillaco 19000 M. · Pic de Pular 19000 M. · Pic de Tupungato 19000 M. · Pic de Aconcagua 23000 M. · Pic de Famatina 19000 M. · Pic de Nevado 19000 M. · Pic de Cerro Blanco 19000 M. · Pic de Cerro Gordo 19000 M. · Pic de Cerro Colorado 19000 M. · Pic de Cerro Negro 19000 M. · Pic de Cerro Verde 19000 M. · Pic de Cerro Azul 19000 M. · Pic de Cerro Amarillo 19000 M. · Pic de Cerro Rojo 19000 M. · Pic de Cerro Pardo 19000 M. · Pic de Cerro Gris 19000 M. · Pic de Cerro Negro 19000 M. · Pic de Cerro Blanco 19000 M. · Pic de Cerro Gordo 19000 M. · Pic de Cerro Colorado 19000 M. · Pic de Cerro Negro 19000 M. · Pic de Cerro Verde 19000 M. · Pic de Cerro Azul 19000 M. · Pic de Cerro Amarillo 19000 M. · Pic de Cerro Rojo 19000 M. · Pic de Cerro Pardo 19000 M. · Pic de Cerro Gris 19000 M.

74 73 72 71 70 69 68 67 6

Gravé par L. Bouffard. Rue de Bagneux N.° 7

Paris Lourault et Cie Libraire Editeurs rue de la Harpe N.°

BROOKLYN PUBLIC LIBRARY

Fig 1.

Coupe Est et Ouest de la République Orientale de l'Uruguay, prise de Maldonado, à Las Vacas, c'est à dire du 57.e dégré 30 jusqu'au 60.e dégré 30' de longitude occidentale de Paris.



Fig 2.

Coupe Est et Ouest, transversale au cours du Parana, prise à Corrientes 27.e 30' de latitude méridionale.



Fig 3.

Coupe Est et Ouest, transversale au cours du Parana, prise à Goya, au 29.e dégré de latitude Sud.



Fig 4.

Coupe Est et Ouest, transversale au cours du Parana, prise à la Bajada, au 32.e dégré de latitude Sud

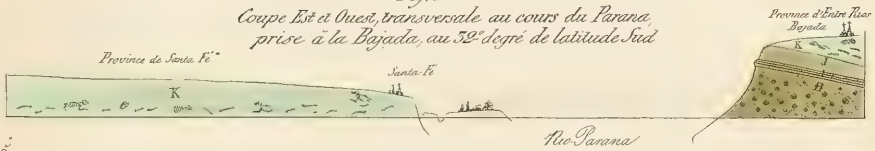

Fig 5.

Coupe géologique Est et Ouest des terrains tertiaires de la Patagonie, donnée par les falaises du rivage de l'Océan atlantique du 65 au 66.e 10' de longitude occidentale de Paris (des Barrancas del norte à l'Ensenada del agua de los toros au 41.e dégré de latitude Sud.)

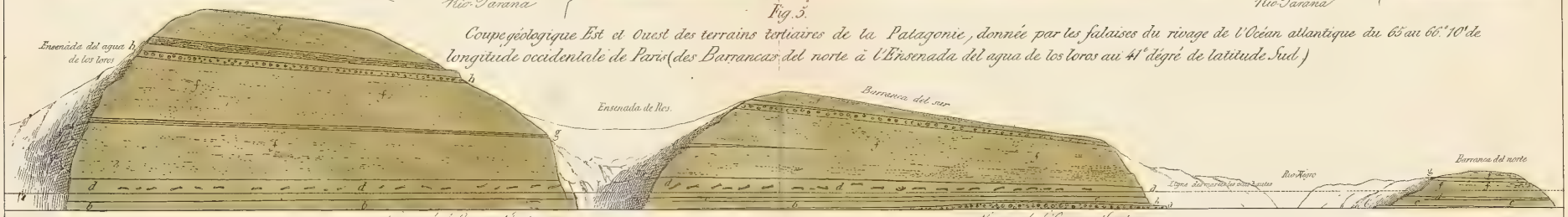

a Grès marin.
b Grès à dendrites
c Calcaire dendritique
d Grès à ostracées
e Grès à unio
f Grès sableux
g Argile calcaire.
h Calcaire cérithien.

Echelle de lieues de 25 au dégré

1 2 3 4 5 6 7 8 9 10

Echelle des hauteurs

10 20 30 40 50 60 70 80 mètres.

Fig 6

Coupe idéale du bassin tertiaire des Pampas de Corrientes (au 27.e dégré de latitude Sud,) jusqu'à l'Ensenada de Ros en Patagonie (41.e dégré de latitude méridionale.).



BROOKLYN PUBLIC LIBRARY

P. Bertrand, Editeur

Imp. Lemercier Bénard et Cie

CARTE GÉOLOGIQUE
par A. d'Orbigny

Carte 3. — Longitude Occidentale de Paris. — Partie Historique

Argile Pampéenne
Tertiaire Patagonien
Tertiaire Guaranien
Roches Porphyritiques
Alluvions Modernes

CARTE D'UNE PARTIE DE LA REP.QUE ARGENTINE
COMPRENANT LES PROVINCES DE CORRIENTES ET DES MISSIONS

dressée sur les lieux en 1828 par
Mr PARCHAPPE
d'après ses propres observations et celles de
Mr A. D'ORBIGNY

1835

Explications.

- Pueblo ou Bourg.
- Capilla ou Chapelle.
- Posta ou Poste.
- Estancia ou Ferme.
- Palmiers Yatais.
- id. Carnaubais.
- Ao Petite rivière.
- Cañada, Marais.
- Co Colline.

Détruits ou Abandonnés

- Lo Lac.
- Paso, Gué ou Passage.
- Rio, Rivière.
- Sto Saint.
- Sta Sainte.

PARAGUAY
ESTADO ORIENTAL
ENTRE RIOS
CORRIENTES
MISSIONS INDIENS
FORET HABITÉE PAR DES INDIENS
Rio Paraguay
Rio Parana
Rio Uruguay
Rio Tebicuary
Rio Tacuary
Rio Pilcomayo
Rio Bermejo
Rio Salado
Rio Negro
Rio Arapey
Rio Cuarey
Rio Yguarapey
Rio Yaguari
Rio Ygay
Rio Ytuzaingo
Rio Aguapey
Rio Miriñay
Rio Ypoa
Rio Ytaqui
Rio Ytuyuro
Rio Ypané
Rio Tebicuary mirí
Rio Ygatimi
Rio Ypané mirí
Rio Jejuy
Rio Jejuy guazu
Rio Ytiquira
Rio Ytiquira mirí
Rio Ytiquira guazu
Rio Ytanara
Rio Ytanara guazu
Rio Ytanara mirí
Rio Ytacuruby
Rio Ytacuruby guazu
Rio Ytacuruby mirí
Rio Ytacuruby chico
Rio Ytacuruby grande
Rio Ytacuruby mirí chico
Rio Ytacuruby mirí grande
Rio Ytacuruby guazu chico
Rio Ytacuruby guazu grande
Rio Ytacuruby mirí guazu
Rio Ytacuruby mirí guazu chico
Rio Ytacuruby mirí guazu grande
Rio Ytacuruby guazu mirí
Rio Ytacuruby guazu mirí chico
Rio Ytacuruby guazu mirí grande
Rio Ytacuruby mirí guazu mirí
Rio Ytacuruby mirí guazu mirí chico
Rio Ytacuruby mirí guazu mirí grande
Rio Ytacuruby guazu mirí guazu
Rio Ytacuruby guazu mirí guazu chico
Rio Ytacuruby guazu mirí guazu grande
Rio Ytacuruby mirí guazu mirí guazu
Rio Ytacuruby mirí guazu mirí guazu chico
Rio Ytacuruby mirí guazu mirí guazu grande
Rio Ytacuruby guazu mirí guazu mirí
Rio Ytacuruby guazu mirí guazu mirí chico
Rio Ytacuruby guazu mirí guazu mirí grande
Rio Ytacuruby mirí guazu mirí guazu mirí
Rio Ytacuruby mirí guazu mirí guazu mirí chico
Rio Ytacuruby mirí guazu mirí guazu mirí grande
Rio Ytacuruby guazu mirí guazu mirí guazu
Rio Ytacuruby guazu mirí guazu mirí guazu chico
Rio Ytacuruby guazu mirí guazu mirí guazu grande
Rio Ytacuruby mirí guazu mirí guazu mirí guazu
Rio Ytacuruby mirí guazu mirí guazu mirí guazu chico
Rio Ytacuruby mirí guazu mirí guazu mirí guazu grande
Rio Ytacuruby guazu mirí guazu mirí guazu mirí
Rio Ytacuruby guazu mirí guazu mirí guazu mirí chico
Rio Ytacuruby guazu mirí guazu mirí guazu mirí grande
Rio Ytacuruby mirí guazu mirí guazu mirí guazu mirí
Rio Ytacuruby mirí guazu mirí guazu mirí guazu mirí chico
Rio Ytacuruby mirí guazu mirí guazu mirí guazu mirí grande
Rio Ytacuruby guazu mirí guazu mirí guazu mirí guazu
Rio Ytacuruby guazu mirí guazu mirí guazu mirí guazu chico
Rio Ytacuruby guazu mirí guazu mirí guazu mirí guazu grande
Rio Ytacuruby mirí guazu mirí guazu mirí guazu mirí guazu
Rio Ytacuruby mirí guazu mirí guazu mirí guazu mirí guazu chico
Rio Ytacuruby mirí guazu mirí guazu mirí guazu mirí guazu grande
Rio Ytacuruby guazu mirí guazu mirí guazu mirí guazu mirí
Rio Ytacuruby guazu mirí guazu mirí guazu mirí guazu mirí chico
Rio Ytacuruby guazu mirí guazu mirí guazu mirí guazu mirí grande
Rio Ytacuruby mirí guazu mirí guazu mirí guazu mirí guazu mirí
Rio Ytacuruby mirí guazu mirí guazu mirí guazu mirí guazu mirí chico
Rio Ytacuruby mirí guazu mirí guazu mirí guazu mirí guazu mirí grande
Rio Ytacuruby guazu mirí guazu mirí guazu mirí guazu mirí guazu
Rio Ytacuruby guazu mirí guazu mirí guazu mirí guazu mirí guazu chico
Rio Ytacuruby guazu mirí guazu mirí guazu mirí guazu mirí guazu grande
Rio Ytacuruby mirí guazu mirí guazu mirí guazu mirí guazu mirí guazu
Rio Ytacuruby mirí guazu mirí guazu mirí guazu mirí guazu mirí guazu chico
Rio Ytacuruby mirí guazu mirí guazu mirí guazu mirí guazu mirí guazu grande
Rio Ytacuruby guazu mirí guazu mirí guazu mirí guazu mirí guazu mirí
Rio Ytacuruby guazu mirí guazu mirí guazu mirí guazu mirí guazu mirí chico
Rio Ytacuruby guazu mirí guazu mirí guazu mirí guazu mirí guazu mirí grande
Rio Ytacuruby mirí guazu mirí guazu mirí guazu mirí guazu mirí guazu mirí
Rio Ytacuruby mirí guazu mirí guazu mirí guazu mirí guazu mirí guazu mirí chico
Rio Ytacuruby mirí guazu mirí guazu mirí guazu mirí guazu mirí guazu mirí grande
Rio Ytacuruby guazu mirí guazu mirí guazu mirí guazu mirí guazu mirí guazu
Rio Ytacuruby guazu mirí guazu mirí guazu mirí guazu mirí guazu mirí guazu chico
Rio Ytacuruby guazu mirí guazu mirí guazu mirí guazu mirí guazu mirí guazu grande
Rio Ytacuruby mirí guazu mirí guazu mirí guazu mirí guazu mirí guazu mirí guazu
Rio Ytacuruby mirí guazu mirí guazu mirí guazu mirí guazu mirí guazu mirí guazu chico
Rio Ytacuruby mirí guazu mirí guazu mirí guazu mirí guazu mirí guazu mirí guazu grande
Rio Ytacuruby guazu mirí guazu mirí guazu mirí guazu mirí guazu mirí guazu mirí
Rio Ytacuruby guazu mirí guazu mirí guazu mirí guazu mirí guazu mirí guazu mirí chico
Rio Ytacuruby guazu mirí guazu mirí guazu mirí guazu mirí guazu mirí guazu mirí grande
Rio Ytacuruby mirí guazu mirí guazu mirí guazu mirí guazu mirí guazu mirí guazu mirí
Rio Ytacuruby mirí guazu mirí guazu mirí guazu mirí guazu mirí guazu mirí guazu mirí chico
Rio Ytacuruby mirí guazu mirí guazu mirí guazu mirí guazu mirí guazu mirí guazu mirí grande
Rio Ytacuruby guazu mirí guazu mirí guazu mirí guazu mirí guazu mirí guazu mirí guazu
Rio Ytacuruby guazu mirí guazu mirí guazu mirí guazu mirí guazu mirí guazu mirí guazu chico
Rio Ytacuruby guazu mirí guazu mirí guazu mirí guazu mirí guazu mirí guazu mirí guazu grande
Rio Ytacuruby mirí guazu mirí guazu mirí guazu mirí guazu mirí guazu mirí guazu mirí guazu
Rio Ytacuruby mirí guazu mirí guazu mirí guazu mirí guazu mirí guazu mirí guazu mirí guazu chico
Rio Ytacuruby mirí guazu mirí guazu mirí guazu mirí guazu mirí guazu mirí guazu mirí guazu grande
Rio Ytacuruby guazu mirí guazu mirí guazu mirí guazu mirí guazu mirí guazu mirí guazu mirí
Rio Ytacuruby guazu mirí guazu mirí guazu mirí guazu mirí guazu mirí guazu mirí guazu mirí chico
Rio Ytacuruby guazu mirí guazu mirí guazu mirí guazu mirí guazu mirí guazu mirí guazu mirí grande
Rio Ytacuruby mirí guazu mirí guazu mirí guazu mirí guazu mirí guazu mirí guazu mirí guazu mirí
Rio Ytacuruby mirí guazu mirí guazu mirí guazu mirí guazu mirí guazu mirí guazu mirí guazu mirí chico
Rio Ytacuruby mirí guazu mirí guazu mirí guazu mirí guazu mirí guazu mirí guazu mirí guazu mirí grande
Rio Ytacuruby guazu mirí guazu mirí guazu mirí guazu mirí guazu mirí guazu mirí guazu mirí guazu
Rio Ytacuruby guazu mirí guazu mirí guazu mirí guazu mirí guazu mirí guazu mirí guazu mirí guazu chico
Rio Ytacuruby guazu mirí guazu mirí guazu mirí guazu mirí guazu mirí guazu mirí guazu mirí guazu grande
Rio Ytacuruby mirí guazu mirí guazu mirí guazu mirí guazu mirí guazu mirí guazu mirí guazu mirí guazu
Rio Ytacuruby mirí guazu mirí guazu mirí guazu mirí guazu mirí guazu mirí guazu mirí guazu mirí guazu chico
Rio Ytacuruby mirí guazu mirí guazu mirí guazu mirí guazu mirí guazu mirí guazu mirí guazu mirí guazu grande
Rio Ytacuruby guazu mirí guazu mirí guazu mirí guazu mirí guazu mirí guazu mirí guazu mirí guazu mirí
Rio Ytacuruby guazu mirí guazu mirí guazu mirí guazu mirí guazu mirí guazu mirí guazu mirí guazu mirí chico
Rio Ytacuruby guazu mirí guazu mirí guazu mirí guazu mirí guazu mirí guazu mirí guazu mirí guazu mirí grande
Rio Ytacuruby mirí guazu mirí guazu mirí guazu mirí guazu mirí guazu mirí guazu mirí guazu mirí guazu mirí
Rio Ytacuruby mirí guazu mirí guazu mirí guazu mirí guazu mirí guazu mirí guazu mirí guazu mirí guazu mirí chico
Rio Ytacuruby mirí guazu mirí guazu mirí guazu mirí guazu mirí guazu mirí guazu mirí guazu mirí guazu mirí grande
Rio Ytacuruby guazu mirí guazu mirí guazu mirí guazu mirí guazu mirí guazu mirí guazu mirí guazu mirí guazu
Rio Ytacuruby guazu mirí guazu mirí guazu mirí guazu mirí guazu mirí guazu mirí guazu mirí guazu mirí guazu chico
Rio Ytacuruby guazu mirí guazu mirí guazu mirí guazu mirí guazu mirí guazu mirí guazu mirí guazu mirí guazu grande
Rio Ytacuruby mirí guazu mirí guazu mirí guazu mirí guazu mirí guazu mirí guazu mirí guazu mirí guazu mirí guazu
Rio Ytacuruby mirí guazu mirí guazu mirí guazu mirí guazu mirí guazu mirí guazu mirí guazu mirí guazu mirí guazu chico
Rio Ytacuruby mirí guazu mirí guazu mirí guazu mirí guazu mirí guazu mirí guazu mirí guazu mirí guazu mirí guazu grande
Rio Ytacuruby guazu mirí guazu mirí guazu mirí guazu mirí guazu mirí guazu mirí guazu mirí guazu mirí guazu mirí
Rio Ytacuruby guazu mirí guazu mirí guazu mirí guazu mirí guazu mirí guazu mirí guazu mirí guazu mirí guazu mirí chico
Rio Ytacuruby guazu mirí guazu mirí guazu mirí guazu mirí guazu mirí guazu mirí guazu mirí guazu mirí guazu mirí grande
Rio Ytacuruby mirí guazu mirí guazu mirí guazu mirí guazu mirí guazu mirí guazu mirí guazu mirí guazu mirí guazu mirí
Rio Ytacuruby mirí guazu mirí guazu mirí guazu mirí guazu mirí guazu mirí guazu mirí guazu mirí guazu mirí guazu mirí chico
Rio Ytacuruby mirí guazu mirí guazu mirí guazu mirí guazu mirí guazu mirí guazu mirí guazu mirí guazu mirí guazu mirí grande
Rio Ytacuruby guazu mirí guazu mirí guazu mirí guazu mirí guazu mirí guazu mirí guazu mirí guazu mirí guazu mirí guazu
Rio Ytacuruby guazu mirí guazu mirí guazu mirí guazu mirí guazu mirí guazu mirí guazu mirí guazu mirí guazu mirí guazu chico
Rio Ytacuruby guazu mirí guazu mirí guazu mirí guazu mirí guazu mirí guazu mirí guazu mirí guazu mirí guazu mirí guazu grande
Rio Ytacuruby mirí guazu mirí guazu mirí guazu mirí guazu mirí guazu mirí guazu mirí guazu mirí guazu mirí guazu mirí guazu
Rio Ytacuruby mirí guazu mirí guazu mirí guazu mirí guazu mirí guazu mirí guazu mirí guazu mirí guazu mirí guazu mirí guazu chico
Rio Ytacuruby mirí guazu mirí guazu mirí guazu mirí guazu mirí guazu mirí guazu mirí guazu mirí guazu mirí guazu mirí guazu grande
Rio Ytacuruby guazu mirí guazu mirí guazu mirí guazu mirí guazu mirí guazu mirí guazu mirí guazu mirí guazu mirí guazu mirí
Rio Ytacuruby guazu mirí guazu mirí guazu mirí guazu mirí guazu mirí guazu mirí guazu mirí guazu mirí guazu mirí guazu mirí chico
Rio Ytacuruby guazu mirí guazu mirí guazu mirí guazu mirí guazu mirí guazu mirí guazu mirí guazu mirí guazu mirí guazu mirí grande
Rio Ytacuruby mirí guazu mirí guazu mirí guazu mirí guazu mirí guazu mirí guazu mirí guazu mirí guazu mirí guazu mirí guazu mirí
Rio Ytacuruby mirí guazu mirí guazu mirí guazu mirí guazu mirí guazu mirí guazu mirí guazu mirí guazu mirí guazu mirí guazu mirí chico
Rio Ytacuruby mirí guazu mirí guazu mirí guazu mirí guazu mirí guazu mirí guazu mirí guazu mirí guazu mirí guazu mirí guazu mirí grande
Rio Ytacuruby guazu mirí guazu mirí guazu mirí guazu mirí guazu mirí guazu mirí guazu mirí guazu mirí guazu mirí guazu mirí guazu
Rio Ytacuruby guazu mirí guazu mirí guazu mirí guazu mirí guazu mirí guazu mirí guazu mirí guazu mirí guazu mirí guazu mirí guazu chico
Rio Ytacuruby guazu mirí guazu mirí guazu mirí guazu mirí guazu mirí guazu mirí guazu mirí guazu mirí guazu mirí guazu mirí guazu grande
Rio Ytacuruby mirí guazu mirí guazu mirí guazu mirí guazu mirí guazu mirí guazu mirí guazu mirí guazu mirí guazu mirí guazu mirí guazu
Rio Ytacuruby mirí guazu mirí guazu mirí guazu mirí guazu mirí guazu mirí guazu mirí guazu mirí guazu mirí guazu mirí guazu mirí guazu chico
Rio Ytacuruby mirí guazu mirí guazu mirí guazu mirí guazu mirí guazu mirí guazu mirí guazu mirí guazu mirí guazu mirí guazu mirí guazu grande
Rio Ytacuruby guazu mirí guazu mirí guazu mirí guazu mirí guazu mirí guazu mirí guazu mirí guazu mirí guazu mirí guazu mirí guazu mirí
Rio Ytacuruby mirí guazu mirí guazu mirí guazu mirí guazu mirí guazu mirí guazu mirí guazu mirí guazu mirí guazu mirí guazu mirí guazu chico
Rio Ytacuruby mirí guazu mirí guazu mirí guazu mirí guazu mirí guazu mirí guazu mirí guazu mirí guazu mirí guazu mirí guazu mirí guazu grande
Rio Ytacuruby guazu mirí guazu mirí guazu mirí guazu mirí guazu mirí guazu mirí guazu mirí guazu mirí guazu mirí guazu mirí guazu mirí guazu
Rio Ytacuruby mirí guazu mirí guazu mirí guazu mirí guazu mirí guazu mirí guazu mirí guazu mirí guazu mirí guazu mirí guazu mirí guazu chico
Rio Ytacuruby mirí guazu mirí guazu mirí guazu mirí guazu mirí guazu mirí guazu mirí guazu mirí guazu mirí guazu mirí guazu mirí guazu grande
Rio Ytacuruby guazu mirí guazu mirí guazu mirí guazu mirí guazu mirí guazu mirí guazu mirí guazu mirí guazu mirí guazu mirí guazu mirí

Fig. 1

Coupe géologique Est a Ouest de la province de Corrientes prise sur le cours du Parana, des Missions jusqu'à Corrientes, c'est-à-dire du 59.° 20' jusqu'au 61.° 7 de longitude Ouest de Paris

Fig. 2.

Géologie du cours du Parana (rive gauche) depuis Corrientes au 27.° 30' jusqu'à la Bajada au 32.° de latitude Sud (cent vingt lieues géographiques de longueur, dans la direction Sud 17.° dégrés à l'Ouest.)



Suite de la Fig 2



Suite de la Fig 2.

BROWN UNIVERSITY PUBLIC LIBRARY

P. Lorieux del. et sc.

Imp. Lemercier et Cie

ZONES D'ÉLÉVATION

ECHELLE
par mètres
d'Elevation au dessus
du Niveau de l'Océan.

8000
7000
6000
5000
4000
3000
2000
1000
500
400
300
200
100

(Nota) les hauteurs des points signalés sont prises dans l'annuaire du Bureau des Longitudes de 1835.

COUPE
Idéale des Andes Boliviennes
du
16° au 20 degré de Latitude Sud

Nevado de Sorata
Illimani
San Jama
Cº de Potosi
Ancomarca
Tacora
Potosi
L. Titicaca
Puno
Oruro
La Paz
Chuquisaca
Cochabamba
Arèquipa
Santa Cruz de la Sierra

5 ME Z O N E
2 ME Z O N E
1 RE Z O N E

CARTE
ZOOLOGICO-GÉOGRAPHIQUE
ou
CONCORDANCE COMPARATIVE
des zônes d'habitation des animaux
suivant les modifications déterminées par la Latitude ou l'élévation sur les Andes Boliviennes dans.

L'AMÉRIQUE MÉRIDIONALE

par

ALCIDE D'ORBIGNY

1858.

ZONES DE LATITUDE

ECHELLE
des dégrés
de Latitude Australe

60°
55°
50°
45°
40°
35°
30°
25°
20°
15°

OCÉAN ATLANTIQUE AUSTRAL

GRAND OCEAN AUSTRAL

5 ME Z O N E
4 ME Z O N E
3 ME Z O N E
2 ME Z O N E
1 ERE Z O N E

Cap Horn
I. des Etats
Arch. de Magellan
Dét de Magellan
Bahia Grande
Port St Julien
I. Wellington
G. de Penas
Baia de St Jorge
Peninsule de tres Montes
Arch. de los Chonos
G. de Guaiteca
I. de Chiloe
Castro
G. de St Antonio
Valdivia
Concepcion
Buenos Ayres
Montevideo
Rio de la Plata
Cordova
La Serena
Asuncion
Tropique du Capricorne
Rio de Janeiro
Victoria
St Salvador ou Bahia
Lima
St Christovão
Baccalhaos
Ind.
BRESIL
PARAGUAY
PATAGONIE
PUBLICATION

Fig. 1.

Coupe transversale des Cordillères.
d'Arica à Chulumani (Bolivia)

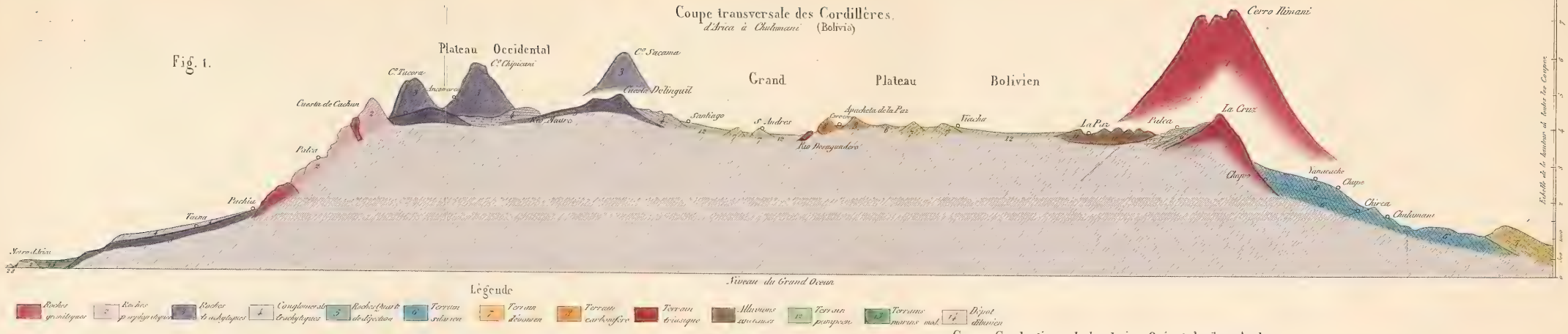

Légende

Fig. 2.

Coupe Est et Ouest du grand plateau Bolivien
d'Oruro au Sacama. (18° de lat. Sud)

Fig. 4

Coupe Geologique de la chaine Orientale des Andes
de Cochabamba aux Sources du Rio Sécuri

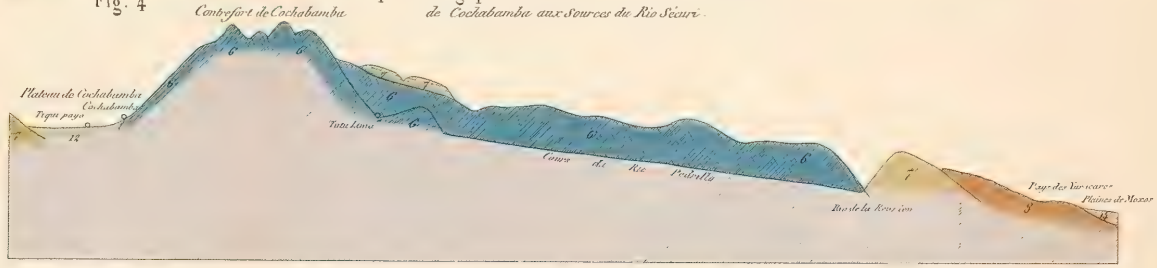

Fig. 3

Coupe oblique du grand Plateau Bolivien
d'Oruro à Potosi



Fig. 1 bis.

Coupe transversale des Cordillères avec ses reliefs naturels

Imp. Lemercier Bernard et Cie

BROOKLYN PUBLIC LIBRARY

Fig. 2.

Coupe Geologique des plateaux de Cochabamba aux plaines de Stᵉ Cruz de la Sierra.

140 lieues à l'Est

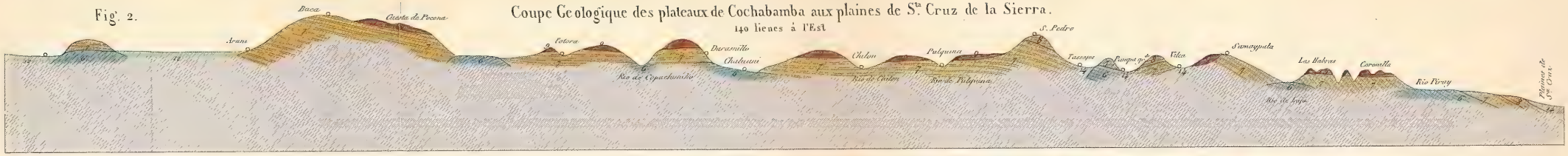

Légende.

Roches granitiques — Roches Quartzeuses de déjection — 6 Terrain silurien — 7 Terrain dévonien — 8 Terrain carbonifère — Terrain Triasique — 10 Tertiaire guaranien — 13 Terrain pampéen — 14 Terrain diluvien

Fig. 1.

Coupe Géologique de la Chaine Orientale des Andes

de Cochabamba aux Sources du Rio Chaparé.

(Bolivia)



Fig. 3.

Coupe Géologique transversale des Chaines de Santiago et du Sunsas

à l'extremité orientale de la province de Chiquitos (Bolivia)

Fig. 4.

Coupe Géologique transversale des plaines de Moxos (Bolivia)

depuis les derniers Contreforts de la Cordillère, jusqu'au Fort de Beira au Bresil.

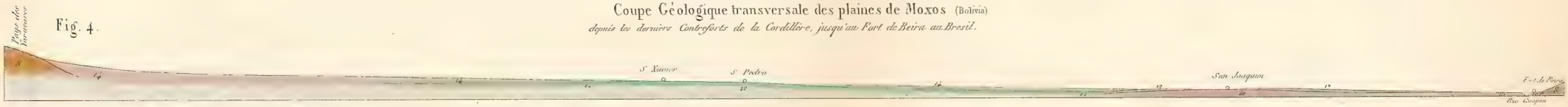

Fig. 5.

Profil de la chaine de Montagnes de Santiago, de Pias et de S. Lorenzo

Province de Chiquitos, pris de la nouvelle mission de S. Juan.

(Bolivia)

BROOKLYN PUBLIC LIBRARY

CARTE GÉOLOGIQUE

D'UNE PARTIE

de la

RÉPUBLIQUE ARGENTINE

comprenant les Provinces

DE

SANTA FE, D'ENTRE RIOS, DE BUENOS-AIRES,

et la partie Septentrionale

DE LA

PATAGONIE

DRESSÉE PAR ALCIDE D'ORBIGNY

D'après ses Itinéraires, ceux de MM. Parchappe, Basilio-Villarino, Luis de la Cruz et d'après la carte cadastrale de

M. ARENALES.

1838.

Echelle en lieues de 20 au degré.

Argile pampéenne

Tertiaire patagonien

Tertiaire guaranien

Roches Trachytiques

Crétées Roches granitiques

Alluvions modernes

BROOKLYN PUBLIC LIBRARY

Fig. 1.

CARTE DE L'AMÉRIQUE MÉRIDIONALE

INDIQUANT SES DIFFÉRENTES

EPOQUES GÉOLOGIQUES

PAR A. D'ORBIGNY

1842.

Explication des Figs 2, 3, 4 et 5.

Fig. 2. *L'Amérique après les Terrains siluriens.*
Fig. 3. ——— *après les Terrains carbonifères.*
Fig. 4. ——— *après les Terrains triasiques.*
Fig. 5. ——— *après les Terrains crétacés.*

Système colombien

Système bolivien

Système chilien

Système Chiquitéen

Système Maldonien

Système Patagonien

Système pampéen

Système Itaculumien

Système brésilien

Fig. 2.

Fig. 3.

Fig. 4.

Fig. 5.

BIBLIOTECA CENTRAL

Gravé par L. Bonfard

P. Bertrand éditeur.

BROOKLYN
PUBLIC LIBRARY

Dessiné par M. Du Petit Thouars, Capne de vaisseau, député à bord de l'Uranie, en 1838 et 39.

PANORAMA DE LA VILLE DE VALPARAISO ET DES ENVIRONS,
(République du Chili.)

Lith. de Gaveaux.



Communiqué par M.r Du Petit Thouars, Cap.e de vaisseau; Dessiné à bord du Griffon, en 1831, par M.r Blanc fils.

Lith.e de L. Lehoussé. F. Lassalle, lith.

BROOKLYN PUBLIC LIBRARY

PANORAMA DU CALLAO, PORT DE LIMA

au Pérou.

Voyage de A. d'Orbigny.

SMITHSONIAN INSTITUTION LIBRARIES
3 9088 00092 0546