



This is a digital copy of a book that was preserved for generations on library shelves before it was carefully scanned by Google as part of a project to make the world's books discoverable online.

It has survived long enough for the copyright to expire and the book to enter the public domain. A public domain book is one that was never subject to copyright or whose legal copyright term has expired. Whether a book is in the public domain may vary country to country. Public domain books are our gateways to the past, representing a wealth of history, culture and knowledge that's often difficult to discover.

Marks, notations and other marginalia present in the original volume will appear in this file - a reminder of this book's long journey from the publisher to a library and finally to you.

Usage guidelines

Google is proud to partner with libraries to digitize public domain materials and make them widely accessible. Public domain books belong to the public and we are merely their custodians. Nevertheless, this work is expensive, so in order to keep providing this resource, we have taken steps to prevent abuse by commercial parties, including placing technical restrictions on automated querying.

We also ask that you:

- + *Make non-commercial use of the files* We designed Google Book Search for use by individuals, and we request that you use these files for personal, non-commercial purposes.
- + *Refrain from automated querying* Do not send automated queries of any sort to Google's system: If you are conducting research on machine translation, optical character recognition or other areas where access to a large amount of text is helpful, please contact us. We encourage the use of public domain materials for these purposes and may be able to help.
- + *Maintain attribution* The Google "watermark" you see on each file is essential for informing people about this project and helping them find additional materials through Google Book Search. Please do not remove it.
- + *Keep it legal* Whatever your use, remember that you are responsible for ensuring that what you are doing is legal. Do not assume that just because we believe a book is in the public domain for users in the United States, that the work is also in the public domain for users in other countries. Whether a book is still in copyright varies from country to country, and we can't offer guidance on whether any specific use of any specific book is allowed. Please do not assume that a book's appearance in Google Book Search means it can be used in any manner anywhere in the world. Copyright infringement liability can be quite severe.

About Google Book Search

Google's mission is to organize the world's information and to make it universally accessible and useful. Google Book Search helps readers discover the world's books while helping authors and publishers reach new audiences. You can search through the full text of this book on the web at <http://books.google.com/>



Acerca de este libro

Esta es una copia digital de un libro que, durante generaciones, se ha conservado en las estanterías de una biblioteca, hasta que Google ha decidido escanearlo como parte de un proyecto que pretende que sea posible descubrir en línea libros de todo el mundo.

Ha sobrevivido tantos años como para que los derechos de autor hayan expirado y el libro pase a ser de dominio público. El que un libro sea de dominio público significa que nunca ha estado protegido por derechos de autor, o bien que el período legal de estos derechos ya ha expirado. Es posible que una misma obra sea de dominio público en unos países y, sin embargo, no lo sea en otros. Los libros de dominio público son nuestras puertas hacia el pasado, suponen un patrimonio histórico, cultural y de conocimientos que, a menudo, resulta difícil de descubrir.

Todas las anotaciones, marcas y otras señales en los márgenes que estén presentes en el volumen original aparecerán también en este archivo como testimonio del largo viaje que el libro ha recorrido desde el editor hasta la biblioteca y, finalmente, hasta usted.

Normas de uso

Google se enorgullece de poder colaborar con distintas bibliotecas para digitalizar los materiales de dominio público a fin de hacerlos accesibles a todo el mundo. Los libros de dominio público son patrimonio de todos, nosotros somos sus humildes guardianes. No obstante, se trata de un trabajo caro. Por este motivo, y para poder ofrecer este recurso, hemos tomado medidas para evitar que se produzca un abuso por parte de terceros con fines comerciales, y hemos incluido restricciones técnicas sobre las solicitudes automatizadas.

Asimismo, le pedimos que:

- + *Haga un uso exclusivamente no comercial de estos archivos* Hemos diseñado la Búsqueda de libros de Google para el uso de particulares; como tal, le pedimos que utilice estos archivos con fines personales, y no comerciales.
- + *No envíe solicitudes automatizadas* Por favor, no envíe solicitudes automatizadas de ningún tipo al sistema de Google. Si está llevando a cabo una investigación sobre traducción automática, reconocimiento óptico de caracteres u otros campos para los que resulte útil disfrutar de acceso a una gran cantidad de texto, por favor, envíenos un mensaje. Fomentamos el uso de materiales de dominio público con estos propósitos y seguro que podremos ayudarle.
- + *Conserve la atribución* La filigrana de Google que verá en todos los archivos es fundamental para informar a los usuarios sobre este proyecto y ayudarles a encontrar materiales adicionales en la Búsqueda de libros de Google. Por favor, no la elimine.
- + *Manténgase siempre dentro de la legalidad* Sea cual sea el uso que haga de estos materiales, recuerde que es responsable de asegurarse de que todo lo que hace es legal. No dé por sentado que, por el hecho de que una obra se considere de dominio público para los usuarios de los Estados Unidos, lo será también para los usuarios de otros países. La legislación sobre derechos de autor varía de un país a otro, y no podemos facilitar información sobre si está permitido un uso específico de algún libro. Por favor, no suponga que la aparición de un libro en nuestro programa significa que se puede utilizar de igual manera en todo el mundo. La responsabilidad ante la infracción de los derechos de autor puede ser muy grave.

Acerca de la Búsqueda de libros de Google

El objetivo de Google consiste en organizar información procedente de todo el mundo y hacerla accesible y útil de forma universal. El programa de Búsqueda de libros de Google ayuda a los lectores a descubrir los libros de todo el mundo a la vez que ayuda a autores y editores a llegar a nuevas audiencias. Podrá realizar búsquedas en el texto completo de este libro en la web, en la página <http://books.google.com>





121

ST. STACKS

AUG 1976

LIBRARY



STACKS
AUG 1911

ANUARIO ESTADISTICO

—DE—

—SINALOA.—



ST. STAGS
AUG 1918
LIBRARY

GOBIERNO CONSTITUCIONAL DEL ESTADO DE SINALOA.

Acuerdo.

Culiacán, Agosto 23 de 1901.

Fórmese por el Jefe de la Sección respectiva de la Secretaría de Gobierno, el Primer Anuario Estadístico del Estado, que contendrá los datos relativos al año de 1900, en el concepto que dicho Jefe deberá presentar, para su aprobación, el proyecto respectivo.—Francisco Cañedo. Eriberto Saqueta, Sec.





SECCION DE ESTADISTICA.

Al Secretario de Gobierno

Presente

*Cumpliendo con el respetable acuerdo del Ejec.
del Estado, por el que se sirve disponer la formación*

Primer Anuario Estadístico de Sinaloa

*tenge el honor de enviar á Ud. adjunto, el resúmen
las materias que deberá contener á fin de que el
Gobernador del Estado se sirva ordenar lo que es
conveniente. El Jefe de la Sección de Estadística.
Julio E. Piro*

Al calce:

Culiacán, Agosto 25 de 19

*Acordase á la formación del Anuario Estadístico del Estado, de
conformidad con el proyecto que se remite adjunto á la presente nota. = Sr.
Cañedo. = Eriberto Zarzeta, Secretario.*

Datos para el Primer Anuario Estadístico del Estado de Sinaloa, correspondiente al año de 1900.

- I. Situación, superficie y límites.
- II. Posición y altura de algunos lugares del Estado.
- III. Observaciones meteorológicas practicadas en el Observatorio de Mazatlán y en el del Instituto "Rosales."
- IV. Población del Estado por Distritos, según el Censo ejecutado el 28 de Octubre de 1900.
- V. Resumen del Censo de casas.
- VI. Número de habitantes en cada una de las poblaciones de más importancia.
- VII. Resumen de nacimientos registrados en Sinaloa durante el año expresado.
- VIII. Resumen de matrimonios.
- IX. Id. „ defunciones.
Id. „ mortalidad clasificada por enfermedad, edad y sexo.
- X. Resumen de mortalidad clasificada por enfermedad y profesión ú ocupación.
- XI. Vacunación habida en el Estado.
- XII. Movimiento de enfermos en el Hospital Civil de Mazatlán y en el Hospital del Carmen y Casa de Asilo de esta Capital.
- XIII. Reses, cerdos y carneros sacrificados para el abasto en el año de 1900.
- XIV. Movimiento de altura y cabotaje en los puertos de Altata y Mazatlán
- XV. Balances mensuales del Banco Occidental de México.
- XVI. Industria minera. Minas y haciendas de beneficio existentes en el Estado.
- XVII. Introducción de metales preciosos á la Casa de Moneda de esta Capital.
- XVIII. Acuñación habida en la misma Oficina.
- XIX. Telégrafos existentes en el Estado hasta 31 de Diciembre de 1900.
- XX. Teléfonos existentes en el Estado, hasta igual fecha.
- XXI. Instrucción Pública. Noticias relativas á las enseñanzas primaria, preparatoria y profesional.
- XXII. Resúmen de las cantidades que en el ramo de Instrucción Pública erogaron, en el año de 1900, los Ayuntamientos de los Distritos.
- XXIII. Bibliotecas existentes en Sinaloa.
- XXIV. Publicaciones periódicas que ven la luz pública en el Estado.
- XXV. Sociedades científicas, artísticas y literarias.
- XXVI. Personal de los principales funcionarios y empleados públicos.
- XXVII. Criminalidad que se registró en los Distritos.
- XXVIII. Hacienda pública. Presupuesto de Ingresos y Egresos del Estado y de los Distritos.
- XXIX. Valor fiscal de las propiedades rústica y urbana.
- XXX. Principales producciones agrícolas.
- XXXI. Fuerzas de policía y seguridad pública.
- XXXII. Escuela Correccional. Movimiento de alumnos.
- XXXIII. Profesionistas residentes en Sinaloa.—El Jefe de la Sección, *Julio G. Arce.*

*Cordenadas geográficas de algunos puntos princi-
pales del Estado.*

Observador: F. Quijano.

—LUGAR.—	CATEGORIA.	LATITUD.	LONGI.
Culiacán.	Capital	24.°48'03" .6	8°18'30'
Mazatlán..	Ciudad .	23. 11.18 .0	7. 16.59
Altata..	Pueblo	24. 37.44 .7	8. 49.21
Mazatlán..	Faro	23. 10.36 .9	7. 17.11

A





ELEMEN

Tempera

edia men
áxima ab
ínima ab
áxima m
ínima me
cilación :
cilación :
cilación :
cilación :

Ba

edia men
áxima ab
ínima ab
áxima m
ínima m
cilación :
cilación :
cilación :
cilación :

Cumeda

edia men
áxima ab
ínima ab

Tensi

edia men
áxima ab
ínima ab

Tempe

edia men
áxima ab
ínima ab

úmeros de
tal de ag
tal de ho
áxima en
tura med

Evapoi

sol: tota
sol: máx
sol: mín
sol: m
la so
la

OBSERVATORIO METEOROLOGICO

—DEL—

COLEGIO CIVIL “ROSALES.”

**Resumen de las observaciones practicadas
durante el año de 1900.**



Observatorio Meteorológico

Situación: Latitud N 24° 48'; longitud W de México

I. Resumen de las observaciones mensuales

MESES	Temperatura del aire á la sombra						Humedad del aire			Altura barométrica		
	Media mensual	Máxima absoluta	Mínima absoluta	Oscilación absoluta	Oscilación diaria máxima.	Oscilación diaria mínima	Media mensual	Máxima	Mínima	Media mensual	Máxima absoluta	Mínima absoluta
Enero	21.4°	30.4°	11.0°	19.4°	15.0°	6.6°	62p.8	94p.8	25p.8	756.51	759.32	753.03
Febrero	19.2	30.0	13.4	16.6	15.8	1.4	61	89	27	755.82	758.79	751.68
Marzo	23.6	32.5	16.5	16.0	13.5	2.0	30	95	28	755.43	758.67	752.06
Abril	24.4	32.5	17.0	15.5	14.5	7.0	47	85	20	754.78	757.95	752.34
Mayo	27.2	37.5	18.6	18.9	14.1	7.0	45	76	18	754.48	758.55	751.48
Junio	31.1	38.0	24.5	13.5	12.5	6.0	60	83	19	753.95	756.29	750.70
Julio	31.4	38.5	25.0	13.5	12.0	1.5	67	84	38	753.35	756.74	749.87
Agosto	30.6	37.5	25.0	12.5	10.3	4.2	60	84	43	754.60	757.71	751.29
Septiembre	29.3	37.9	24.3	13.6	11.3	2.2	64	88	41	753.97	756.39	750.41
Octubre	29.2	38.0	20.0	18.0	14.0	2.5	54	84	23	753.97	757.42	750.49
Noviembre	26.1	35.0	18.0	17.0	15.5	11.0	44	75	25	755.75	758.67	752.97
Diciembre	22.4	31.5	12.0	19.5	16.0	5.6	47	77	24	756.92	759.79	754.39
Medias	24.9	33.3	18.7	16.2	12.0	4.9	50	81	27	754.87	758.63	751.71

II.—Resumen de las observaciones

III.—RESUMEN DE 1900			MESES	NUBES					VIENTO			
Máxima anual	Mínima anual	Oscilación anual		Dirección dominante	Cantidad media	Días cubiertos	Días parcialmente nublados	Días despejados	Especie dominante	Dirección dominante	Dirección media	
Termómetro.	38.5	11.0	27.5	Enero	NE	3.1	0	24	7	KS	NE	NE
Barómetro	759.79	749.87	9.92	Febrero		2.8	1	19	8	KS	NE	W
Humedad	95	18	77	Marzo		5.2	2	26	3	S	NE	NE
Ten. del vap.	26.49	5.92	20.57	Abril	SW	1.7	0	16	14	S	W	W
Ozono	11	2	9	Mayo	E	2.6	0	23	8	S	W	W
Evaporación:				Junio	E	3.7	1	26	3	Ku	SW	W
A la sombra.	5.8	0.3	5.5	Julio	S	6.5	1	30	0	Ku	NE	SW
„ intemperie	8.2	1.0	7.2	Agosto	W y S	4.8	0	30	1	Ku	NE	SW
Nubes	10	0	10	Septiembre	S	4.9	0	30	0	Ku	NE	NE
Viento	9.0	0	9.0	Octubre	NE	2.8	0	24	7	Ku	NE	SW
Lluvial	74.2	0	74.2	Noviembre	NE	2.4	1	21	8	KS	SW	SW
				Diciembre	SW	2.7	0	21	10	KS	NE	SW
				Medias	NE	3.6	6*	290*	69*	Ku	NE	SW

Las cantidades marcadas con asterisco, no son "medias." Son el número total de días nublados, despejados.

CULLACAN ROSALES, SEPTIEMBRE 30 DE 1901.

Director, RUPERTO E. PACTA

OBSERVACIONES ASTRONÓMICO METEOROLÓGICAS

Resumen general de las observaciones meteorológicas practicadas en el Observatorio de N...

ELEMENTOS OBSERVADOS.	Enero	Febrero	Marzo	Abril	Mayo	Junio	Julio
Temperatura á la sombra.							
Temperatura mensual.....	21.95	18.49	23.36	22.59	24.57	28.11	28.59
Temperatura absoluta.....	25.60	22.80	27.20	27.20	29.40	32.20	32.60
Temperatura absoluta.....	15.50	10.00	18.00	16.30	18.50	24.50	23.80
Temperatura media.....	24.23	20.96	25.38	24.73	26.16	29.56	30.48
Temperatura media.....	18.65	14.83	20.17	19.36	21.79	26.17	25.73
Temperatura máxima diurna.....	7.70	7.90	6.80	7.40	6.50	5.50	6.50
Temperatura mínima diurna.....	3.80	3.80	3.70	3.30	2.79	2.10	3.40
Temperatura media diurna.....	5.58	6.13	5.21	5.37	4.37	3.30	
Temperatura absoluta en el mes.....	10.10	12.80	11.20	10.90	10.90	7.00	
Barómetro á 0°							
Temperatura mensual.....	760.906	761.594	759.947	759.695	759.173		
Temperatura absoluta.....	764.326	765.119	763.848	763.274	762.900		
Temperatura absoluta.....	757.387	758.373	756.575	756.638	755.000		
Temperatura media.....	762.287	762.971	761.199	760.722	759.000		
Temperatura media.....	759.875	760.451	758.801	758.480	757.000		
Temperatura máxima diurna.....	3.500	3.402	3.496	3.248	3.248		
Temperatura mínima diurna.....	1.692	1.738	1.646	1.552	1.552		
Temperatura media diurna.....	2.412	2.519	2.398	2.248	2.248		
Temperatura absoluta en el mes.....	6.939	6.746	7.273	6.939	6.939		
Humedad relativa por 100.							
Humedad mensual.....	72.00	74.88	73.33	73.33	73.33		
Humedad absoluta.....	84.62	85.20	92.00	92.00	92.00		
Humedad absoluta.....	52.20	60.50	60.50	60.50	60.50		
Tensión del vapor.							
Temperatura mensual.....	13.92	11.70					
Temperatura absoluta.....	18.37	14.00					
Temperatura absoluta.....	6.22						
Temperatura de rocío.							
Temperatura mensual.....	16.20						
Temperatura absoluta.....	20.00						
Temperatura absoluta.....							
Lluvia.							
Número de días de lluvia.....							
Cantidad de agua recogida.....							
Duración de horas de lluvia.....							
Cantidad en 24 horas.....							
Cantidad media por hora.....							
Evaporación							
Cantidad total en.....							
Cantidad máxima.....							
Cantidad mínima.....							
Cantidad por.....							
Cantidad por.....							

RESUMEN GENERAL DEL CENSO practicado en el Estado de Sinaloa, el 28 de Octubre de 1900.

POBLACION POR SEXOS.

POBLACION POR EDADES.

CUARTA CONCENTRACION.

NOMBRE DE LOS DISTRITOS.	—NUMERO DE HABITANTES.—			De 1 á 10 días.			De 11 á 20 días.			De 21 á 31 ó 31 días.			De 2 á 6 meses.		
	HIOMBRES.	MUJERES.	TOTAL.	H.	M.	TOTAL.	H.	M.	TOTAL.	H.	M.	TOTAL.	H.	M.	TOTAL.
Rosario	13,201	13,843	27,047	12	4	16	7	9	16	25	37	66	153	155	308
Concordia	8,766	9,051	17,817	8	10	18	14	17	31	30	26	56	108	103	211
San Ignacio	6,739	6,544	13,283	8	1	9	5	4	9	17	14	31	83	56	139
Mazatlán	18,163	20,135	38,298	26	20	46	16	19	35	41	33	74	214	192	406
Cosalá	10,643	10,756	21,399	8	11	19	3	10	13	28	19	47	143	132	275
Culiacán	21,614	22,730	44,344	22	16	38	22	23	45	40	50	90	224	257	481
Mocorito	14,529	14,099	28,628	8	16	24	21	22	43	32	38	70	159	139	298
Badiraguato	8,619	8,304	16,923	12	12	24	8	10	18	17	24	41	106	98	204
Sinaloa	21,245	22,187	43,432	17	24	41	20	14	34	40	47	87	300	302	602
Fuerte	22,857	22,673	45,530	10	9	19	9	18	27	34	23	57	243	241	487
	146,376	150,325	296,701	131	123	254	125	146	271	308	311	619	1,733	1,678	3,411

NOMBRE DE LOS DISTRITOS.	De 7 á 12 meses.			De 2 años.			De 3 años.			De 4 años.			De 5 años.			De 6 á 10 años.		
	H.	M.	TOTAL.	H.	M.	TOTAL.	H.	M.	TOTAL.	H.	M.	TOTAL.	H.	M.	TOTAL.	H.	M.	TOTAL.
Rosario	352	385	737	405	420	825	353	404	757	439	365	804	1,737	1,738	3,475			
Concordia	303	300	603	264	273	537	245	248	493	272	282	554	1,106	1,061	2,167			
San Ignacio	198	192	390	194	186	380	172	195	367	210	201	411	962	913	1,875			
Mazatlán	536	491	1,027	455	520	975	461	472	933	499	464	963	2,177	2,282	4,459			
Cosalá	325	330	655	332	321	653	311	315	626	345	350	695	1,485	1,393	2,878			
Culiacán	562	529	1,091	577	623	1,200	599	608	1,207	615	589	1,204	3,125	3,046	6,171			
Mocorito	453	422	875	465	440	905	473	425	898	444	418	862	1,973	1,945	3,918			
Badiraguato	222	239	461	239	235	474	249	256	505	253	252	505	1,199	1,160	2,359			
Sinaloa	563	548	1,111	676	636	1,312	690	621	1,311	679	675	1,354	3,132	3,160	6,292			
Fuerte	659	541	1,200	673	641	1,314	687	640	1,327	736	654	1,390	3,496	3,095	6,591			
	4,173	3,977	8,150	4,182	4,050	8,232	4,300	4,184	8,424	4,492	4,250	8,742	20,392	19,793	40,185			

POBLACION POR EDADES.

CUARTA CONCENTRACION.

NOMBRE DE LOS DISTRITOS.	De 11 á 15 años.			De 16 á 20 años.			De 21 á 25 años.			De 26 á 30 años.			De 31 á 35 años.			De 36 á 40 años.		
	H.	M.	TOTAL.	H.	M.	TOTAL.	H.	M.	TOTAL.	H.	M.	TOTAL.	H.	M.	TOTAL.	H.	M.	TOTAL.
	Rosario.....	1,431	1,439	2,870	1,557	1,862	3,419	1,137	1,258	2,395	1,242	1,334	2,576	594	594	1,188	1,044	1,132
Concordia.....	962	1,019	1,981	910	1,086	1,996	801	847	1,648	772	867	1,639	526	499	1,025	628	646	1,274
San Ignacio.....	741	676	1,417	738	844	1,582	603	614	1,217	613	680	1,293	401	332	733	555	532	1,087
Mazatlán.....	2,014	2,060	4,074	2,098	2,875	4,673	1,731	2,073	3,804	1,734	2,142	3,876	983	992	1,975	1,445	1,692	3,137
Cosalá.....	1,098	1,113	2,211	1,165	1,269	2,434	957	1,045	2,002	1,007	1,090	2,097	590	566	1,156	730	728	1,458
Culiacán.....	2,357	2,405	4,762	2,457	2,938	5,395	1,947	2,219	4,166	2,038	2,417	4,455	1,180	1,214	2,394	1,658	1,641	3,299
Mocorito.....	1,800	1,669	3,469	1,626	1,775	3,401	1,265	1,258	2,523	1,243	1,388	2,631	737	700	1,437	898	896	1,794
Badiraguato.....	1,017	924	1,941	913	1,018	1,931	800	801	1,601	848	802	1,650	396	379	775	530	547	1,077
Sinaloa.....	2,709	2,576	5,285	2,293	2,844	5,137	1,761	1,988	3,749	1,718	2,079	3,797	986	1,072	2,058	1,355	1,569	2,924
Fuerte.....	2,846	2,717	5,563	2,441	2,933	5,374	1,771	2,150	3,921	1,935	2,203	4,138	1,080	1,170	2,250	1,617	1,638	3,255
	16,975	16,598	33,573	16,198	19,144	35,342	12,773	14,253	27,026	13,150	15,002	28,152	7,473	7,518	14,991	10,460	11,021	21,481

NOMBRE DE LOS DISTRITOS.	De 41 á 46 años.			De 46 á 50 años.			De 51 á 55 años.			De 56 á 60 años.			De 61 á 65 años.			De 66 á 70 años.		
	H.	M.	TOTAL.	H.	M.	TOTAL.	H.	M.	TOTAL.	H.	M.	TOTAL.	H.	M.	TOTAL.	H.	M.	TOTAL.
	Rosario.....	448	424	872	770	783	1,553	271	235	506	463	477	940	115	97	212	167	180
Concordia.....	381	293	674	424	425	849	195	171	366	226	265	491	88	96	184	99	111	210
San Ignacio.....	240	193	433	297	293	590	118	77	195	196	164	360	58	50	108	84	76	160
Mazatlán.....	835	713	1,548	1,009	1,149	2,158	312	383	695	599	762	1,361	176	166	342	170	239	409
Cosalá.....	369	346	715	508	537	1,045	203	151	354	345	338	683	119	79	198	126	123	249
Culiacán.....	744	657	1,401	1,045	1,076	2,121	397	372	769	693	713	1,406	226	208	434	251	254	505
Mocorito.....	494	444	938	719	584	1,303	299	236	535	431	385	816	171	146	317	154	159	313
Badiraguato.....	291	247	538	406	339	745	172	142	314	263	230	493	139	123	262	111	88	199
Sinaloa.....	792	603	1,395	929	949	1,878	415	379	794	704	678	1,382	260	217	477	275	272	547
Fuerte.....	835	641	1,476	1,019	948	1,967	377	358	735	755	654	1,409	296	209	505	323	238	561
	5,429	4,561	9,990	7,126	7,083	14,209	2,759	2,504	5,263	4,675	4,666	9,341	1,648	1,391	3,039	1,760	1,740	3,500

POBLACION POR EDADES.

CUARTA CONCENTRACION.

NOMBRE DE LOS DISTRITOS.	De 71 á 75 años.			De 76 á 80 años.			De 81 á 85 años.			De 86 á 90 años.			De 91 á 95 años.			De 96 á 100 años.		
	H.	M.	TOTAL	H.	M.	TOTAL	H.	M.	TOTAL	H.	M.	TOTAL	H.	M.	TOTAL	H.	M.	TOTAL
Rosario.....	31	45	77	39	64	103	4	14	18	7	22	29	1	5	6	2	4	6
Concordia.....	43	41	84	36	47	83	7	14	21	2	14	16	1	5	6	3	6	9
San Ignacio.....	16	19	35	34	25	59	6	8	14	7	6	13	1	4	5	1	3	4
Mazatlán.....	52	55	107	94	129	223	26	24	50	16	27	43	6	8	14	8	6	14
Cosalá.....	38	44	82	57	65	122	26	24	50	17	23	40	5	3	8	3	4	7
Culiacán.....	77	93	170	119	135	254	28	30	58	33	33	66	7	11	18	12	8	20
Mocorito.....	65	68	133	88	79	167	20	19	39	16	19	35	10	6	16	5	5	10
Badiraguato.....	53	37	90	52	52	104	16	15	31	12	4	16	6	3	9	1	1	2
Sinaloa.....	104	74	178	102	118	220	17	30	47	17	32	49	5	12	17	7	5	12
Fuerte.....	119	103	222	151	128	279	48	43	91	32	38	70	15	13	28	2	13	15
	598	580	1,178	772	842	1,614	198	221	419	159	218	377	57	70	127	44	55	99

POBLACION POR EDADES.

TOTAL GENERAL.

NOMBRE DE LOS DISTRITOS.	De más de 100 años.			Se ignora.			TOTAL GENERAL.			Aguascalientes.			Baja California.		
	H.	M.	TOTAL	H.	M.	TOTAL	HOMBRES.	MUJERES.	TOTAL.	H.	M.	TOTAL	H.	M.	TOTAL
Rosario.....	1	1	2	5	4	9	13,201	13,846	27,047	9	2	11	11	6	17
Concordia.....				5	3	8	8,766	9,051	17,817	11	5	16	4	3	7
San Ignacio.....	2		2	3	2	5	6,739	6,544	13,283	2	2	4	1	1	2
Mazatlán.....		5	5	5	6	11	18,163	20,135	38,298	13	6	19	71	71	142
Cosalá.....	2		2	2		2	10,643	10,756	21,399				2	1	3
Culiacán.....	2	3	5	3		3	21,614	22,730	44,344	3	2	5	14	28	42
Mocorito.....		1	1	1	3	4	14,529	14,099	28,628				3	3	6
Badiraguato.....				2	2	4	8,619	8,304	16,923						
Sinaloa.....	1		1	5	10	15	21,245	22,187	43,432	2		2	15	14	29
Fuerte.....	2	3	5	5	8	13	22,857	22,673	45,530				13	7	20
	10	13	23	36	38	74	146,376	150,325	296,701	40	17	57	134	134	268

Entidad Política de la República á que pertenece el lugar del nacimiento de los Mexicanos.

OBSERVATORIO METEOROLOGICO

—DEL—

COLEGIO CIVIL "ROSALES."

**Resumen de las observaciones practicadas
durante el año de 1900.**



ENTIDAD POLITICA DE LA REPUBLICA A QUE PERTENECE EL LUGAR DEL NACIMIENTO DE LOS MEXICANOS.

CUARTA CONCENTRACION.

NOMBRE DE LOS DISTRITOS.	Michoacán.			Morelos.			Nuevo León.			Oaxaca.			Puebla.			Querétaro.		
	H.	M.	TOTAL	H.	M.	TOTAL	H.	M.	TOTAL	H.	M.	TOTAL	H.	M.	TOTAL	H.	M.	TOTAL
	Rosario.....	19	12	31				5	2	7	5	1	6	4	4	4	9	6
Concordia.....	15	2	17	1		1	2		2	1	3	1	1	2	2	2	2	4
San Ignacio.....		1	1				1		1		1	1	1	1	1	1	1	2
Mazatlán.....	39	21	60	1	2	3	9	8	17	16	12	28	18	8	26	9	8	17
Cosalá.....	1		1				1		1		1	1	1		1	1	1	2
Culiacán.....	11	3	14	5	1	6	1	1	1	7	2	9	7	2	9	1	1	10
Mocorito.....		1	1							1		1	1		1	1	1	2
Badiraguato.....	1		1		1	1				1		1	1		1	1	1	2
Sinaloa.....	1		1	1		1												2
Fuerte.....	1		1				1		1			1	1	1	2	1	1	3
	88	40	128	8	4	12	19	11	30	30	17	47	31	12	43	25	14	39

NOMBRE DE LOS DISTRITOS.	San Luis Potosí.			Sinaloa.			Sonora.			Tabasco.			Tamaulipas.			Tepic.		
	H.	M.	TOTAL	H.	M.	TOTAL	H.	M.	TOTAL	H.	M.	TOTAL	H.	M.	TOTAL	H.	M.	TOTAL
	Rosario.....	8	3	11	11,990	12,857	24,847	9	20	29	1		1	1	1	1	246	269
Concordia.....	3	1	4	8,086	8,570	16,656	3	1	4					1	1	64	53	117
San Ignacio.....	2		2	6,179	6,180	12,359	3	1	4				2		2	6	4	10
Mazatlán.....	28	26	54	14,981	17,122	32,103	80	137	217	1		1	4	6	10	637	853	1,490
Cosalá.....	2		2	10,174	10,421	20,595	3		3							23	11	34
Culiacán.....	8	3	11	20,804	22,087	42,891	44	62	106				1		1	34	43	77
Mocorito.....				14,473	14,079	28,552	8	1	9							3		3
Badiraguato.....	1		1	8,259	8,067	16,326	5		5							1		1
Sinaloa.....	1		1	20,824	21,890	42,714	25	28	53	1	1	2	1		1	5	5	10
Fuerte.....	1		1	22,355	22,325	44,680	215	164	379				1		1	3	4	7
	54	37	91	134,135	143,544	281,683	395	414	809	3	1	4	9	7	16	1,022	1,237	2,259

ENTIDAD POLITICA DE LA REPUBLICA A QUE PERTENECE EL LUGAR DEL NACIMIENTO DE LOS MEXICANOS.

CUARTA CONCENTRACION.

NOMBRE DE LOS DISTRITOS.	Tlaxcala.			Veracruz.			Yucatan.			Zacatecas.			Se ignora.			SUMAS.				
	H.	M.	TOTAL	H.	M.	TOTAL	H.	M.	TOTAL	H.	M.	TOTAL	H.	M.	TOTAL	H.	M.	TOTAL		
	Rosario	2		2	1		1						58	51	109	2			18,156	13,838
Concordia												55	53	88				8,755	9,050	17,805
San Ignacio												63	16	79				6,728	6,542	13,270
Mazatlan	1		1	25	9	34	3	1	4			110	95	205	3	1	4	17,793	20,072	37,865
Cosala												10	3	13				10,617	10,754	21,371
Culiacán	1		1	4	2	6						24	8	32				21,509	22,719	44,228
Mocorito												1	1	2				14,511	14,099	28,610
Badiraguato												2	1	3				8,598	8,304	16,902
Sinaloa	1		1	1	1	2						2	3	5				21,171	22,184	43,355
Fuerte												3	3	6				22,738	22,600	45,338
	5		5	32	11	43	3	1	4			328	210	538	5	1	6	145,576	150,162	295,738

NOMBRE DE LOS DISTRITOS.	Alemania y colonias.			Arabia.			Argentina.			Austria.			Austria-Hungria.			Bélgica.			
	H.	M.	TOTAL	H.	M.	TOTAL	H.	M.	TOTAL	H.	M.	TOTAL	H.	M.	TOTAL	H.	M.	TOTAL	
	Rosario	2		2															
Concordia																			
San Ignacio	75	8	83																
Mazatlan	1		1	2		2													
Cosala	7		7	1	1	2													
Culiacán	1		1																
Mocorito																			
Badiraguato	3		3																
Sinaloa	6	2	8																
Fuerte	95	10	105	3	1	4										4		1	1

→ Nación ó País de su residencia de donde han salido los Extranjeros. ←

CUARTA CONCENTRACION.

NOMBRE DE LOS DISTRITOS.	Bolivia.			Brasil.			Canadá.			Colombia.			Costa Rica.			Cuba.			
	H.	M.	TOTAL.	H.	M.	TOTAL.	H.	M.	TOTAL.	H.	M.	TOTAL.	H.	M.	TOTAL.	H.	M.	TOTAL.	
Rosario.....																			
Concordia.....																			
San Ignacio.....							1	1	2				4	2	6				
Mazatlán.....													2		2				
Cosalá.....													1		1				
Culiacán.....																			
Mocorito.....																			
Badiraguato.....							1	1											
Sinaloa.....																			
Fuerte.....							1	1	2				8	2	10				

1

NOMBRE DE LOS DISTRITOS.	Chile.			China.			Dinamarca y colonias.			Ecuador.			Egipto.			España y colonias.			
	H.	M.	TOTAL.	H.	M.	TOTAL.	H.	M.	TOTAL.	H.	M.	TOTAL.	H.	M.	TOTAL.	H.	M.	TOTAL.	
Rosario.....	1		1	15		15										4	2	6	
Concordia.....																			
San Ignacio.....	1		1	83		83	4		4							1	11	12	1
Mazatlán.....	2	1	3	10		10										11	1	12	
Cosalá.....				45	1	46										11	1	12	
Culiacán.....	1		1	2		2										4		4	
Mocorito.....				16		16													
Badiraguato.....				47		47										10	3	13	
Sinaloa.....				15		15	2		2							3	1	4	
Fuerte.....	5	1	6	233	1	234	6		6	1		1	3		120	10	130		

POBLACION POR EDADES

CUARTA CONCENTRACION.

NOMBRE DE LOS DISTRITOS.	De 11 á 15 años.			De 16 á 20 años.			De 21 á 25 años.			De 26 á 30 años.			De 31 á 35 años.			De 36 á 40 años.		
	H.	M.	TOTAL.	H.	M.	TOTAL.	H.	M.	TOTAL.	H.	M.	TOTAL.	H.	M.	TOTAL.	H.	M.	TOTAL.
	Rosario.....	1,431	1,439	2,870	1,557	1,862	3,419	1,137	1,258	2,395	1,242	1,334	2,576	594	594	1,188	1,044	1,132
Concordia.....	962	1,019	1,981	910	1,086	1,996	801	847	1,648	772	867	1,639	526	499	1,025	628	646	1,274
San Ignacio.....	741	676	1,417	738	844	1,582	603	614	1,217	613	680	1,293	401	332	733	555	532	1,087
Mazatlán.....	2,014	2,060	4,074	2,098	2,875	4,973	1,731	2,073	3,804	1,734	2,142	3,876	983	992	1,975	1,445	1,692	3,137
Cosalá.....	1,098	1,113	2,211	1,165	1,269	2,434	957	1,045	2,002	1,007	1,090	2,097	590	566	1,156	730	728	1,458
Culiacán.....	2,357	2,405	4,762	2,457	2,938	5,395	1,947	2,219	4,166	2,038	2,417	4,455	1,180	1,214	2,394	1,658	1,641	3,299
Mocorito.....	1,800	1,669	3,469	1,626	1,775	3,401	1,265	1,258	2,523	1,243	1,388	2,631	737	700	1,437	898	896	1,794
Badiraguato.....	1,017	924	1,941	913	1,018	1,931	800	801	1,601	848	802	1,650	396	379	775	530	547	1,077
Sinaloa.....	2,709	2,576	5,285	2,293	2,844	5,137	1,761	1,988	3,749	1,718	2,079	3,797	986	1,072	2,058	1,355	1,569	2,924
Fuerte.....	2,846	2,717	5,563	2,441	2,933	5,374	1,771	2,150	3,921	1,935	2,203	4,138	1,080	1,170	2,250	1,617	1,638	3,255
	16,975	16,598	33,573	16,198	19,144	35,342	12,773	14,233	27,026	13,150	15,002	28,152	7,473	7,518	14,991	10,460	11,021	21,481

NOMBRE DE LOS DISTRITOS.	De 41 á 46 años.			De 46 á 50 años.			De 51 á 55 años.			De 56 á 60 años.			De 61 á 65 años.			De 66 á 70 años.		
	H.	M.	TOTAL.	H.	M.	TOTAL.	H.	M.	TOTAL.	H.	M.	TOTAL.	H.	M.	TOTAL.	H.	M.	TOTAL.
	Rosario.....	448	424	872	770	783	1,553	271	235	506	463	477	940	115	97	212	167	180
Concordia.....	381	293	674	424	425	849	195	171	366	226	265	491	88	96	184	99	111	210
San Ignacio.....	240	193	433	297	293	590	118	77	195	196	164	360	58	50	108	84	76	160
Mazatlán.....	835	713	1,548	1,009	1,149	2,158	312	333	695	599	762	1,361	176	166	342	170	239	409
Cosalá.....	369	346	715	508	537	1,045	203	151	354	345	338	683	119	79	198	126	123	249
Culiacán.....	744	657	1,401	1,045	1,076	2,121	397	372	769	693	713	1,406	226	208	434	251	254	505
Mocorito.....	494	441	938	719	584	1,303	299	236	535	431	385	816	171	146	317	154	159	313
Badiraguato.....	291	247	538	406	339	745	172	142	314	263	230	493	139	123	262	111	88	199
Sinaloa.....	792	603	1,395	929	949	1,878	415	379	794	704	678	1,382	260	217	477	275	272	547
Fuerte.....	835	641	1,476	1,019	948	1,967	377	358	735	755	654	1,409	296	209	505	323	238	561
	5,429	4,561	9,990	7,126	7,083	14,209	2,759	2,504	5,263	4,675	4,666	9,341	1,648	1,391	3,039	1,760	1,740	3,500

ENTIDAD POLITICA DE LA REPUBLICA A QUE PERTENECE EL LUGAR DEL NACIMIENTO DE LOS MEXICANOS.

CUARTA CONCENTRACION.

NOMBRE DE LOS DISTRITOS.	Campeche.			Coahuila.			Colima.			Chiapas.			Chihuahua.			Distrito Federal.		
	H.	M.	TOTAL	H.	M.	TOTAL	H.	M.	TOTAL	H.	M.	TOTAL	H.	M.	TOTAL	H.	M.	TOTAL
	Rosario.....							13	8	21		1	1	7	10	17	6	5
Concordia.....					1	1	16	5	21				9	4	13	1		1
San Ignacio.....							1		1				8	4	12	1		1
Mazatlán.....	5	3	8		4	5	123	128	251		2	2	36	46	82	43	20	63
Cosalá.....					2	2	10	5	15				13	15	28	1		1
Culiacán.....					1	1	21	23	44		2	3	42	56	98	11	3	14
Mocorito.....							2		2				6	10	16			
Badiraguato.....							3		3		1	1	260	208	468			
Sinaloa.....								4	4				202	222	424			
Fuerte.....													110	87	197	2		2
	5	3	8	7	2	9	189	173	362	4	3	7	693	662	1355	65	28	93

NOMBRE DE LOS DISTRITOS.	Durango.			Guanajuato.			Guerrero.			Hidalgo.			Jalisco.			México.		
	H.	M.	TOTAL	H.	M.	TOTAL	H.	M.	TOTAL	H.	M.	TOTAL	H.	M.	TOTAL	H.	M.	TOTAL
	Rosario.....	131	128	259	18	6	24	1	2	3	3		3	587	489	1,026	10	10
Concordia.....	196	167	363	6	1	7				2	1	3	264	199	463	13	1	14
San Ignacio.....	405	361	766	3		3							49	17	66	1	3	4
Mazatlán.....	314	378	692	28	23	51	19	10	29	1	1	2	1,126	1,042	2,168	43	34	77
Cosalá.....	278	259	537	1		1	2		2				92	36	128	1		1
Culiacán.....	236	299	535	19	4	23	3	2	5	2	2	4	182	80	262	22	5	27
Mocorito.....	8	3	11	1		1							4	2	6			
Badiraguato.....	55	27	82										4		4			
Sinaloa.....	32	16	48	6		6							46	7	53	2	2	4
Fuerte.....	8	1	9	3		3							17	6	23	3	1	4
	1,663	1,639	3,302	85	34	119	25	14	39	8	4	12	2,371	1,828	4,199	95	56	151

Nacionalidad para los que conserven su nacionalidad. *

CUARTA CONCENTRACION.

NOMBRE DE LOS DISTRITOS.	Chilena.			China.			Dinamarquesa.			Ecuatoriana.			Egipcia.			Española.		
	H.	M.	TOTAL	H.	M.	TOTAL	H.	M.	TOTAL	H.	M.	TOTAL	H.	M.	TOTAL	H.	M.	TOTAL
Rosario	1		1	15		15										4	2	6
Concordia	1		1	83		83	4		4							1	11	12
San Ignacio	2	1	3	10		10										11		11
Mazatlán	1		1	45	1	46						1				11	1	12
Cosalá	1		1	2		2										4		4
Culiacán	1		1	16		16										10	3	13
Mocorito	1		1	47		47	2		2							3	1	4
Badiraguato	1		1	15		15												
Sinaloa	3	1	4															
Fuerte	21	6	27	233	1	234	6		6							130	18	148

NOMBRE DE LOS DISTRITOS.	Francesca.			Griega.			Guatemalteca.			Haitiana.			Holandesa.			Hondureña.		
	H.	M.	TOTAL	H.	M.	TOTAL	H.	M.	TOTAL	H.	M.	TOTAL	H.	M.	TOTAL	H.	M.	TOTAL
Rosario	2		2	1		1												
Concordia	10	1	11	2		2												
San Ignacio	1		1	3		3												
Mazatlán	4	2	6															
Cosalá	1		1															
Culiacán	1		1															
Mocorito	3	1	4															
Badiraguato	21	6	27	6		6												
Sinaloa																		
Fuerte																		

— Nacionalidad para los que conserven su nacionalidad. —

CUARTA CONCENTRACION.

NOMBRE DE LOS DISTRITOS.	Inglesa.			Italiana.			Japonesa.			Marroquí.			Mexicana.			Nicaragiense.		
	H.	M.	TOTAL	H.	M.	TOTAL	H.	M.	TOTAL	H.	M.	TOTAL	H.	M.	TOTAL	H.	M.	TOTAL
Rosario	6		6	4		4							13,156	13,838	26,994			
Concordia	1		1	3		3							8,755	9,050	17,805			
San Ignacio	1		1										6,728	6,542	13,270			
Mazatlán	10	4	14	12	3	15							17,793	20,072	37,865	1		1
Cosalá													10,615	10,754	21,369			
Culiacán	5	1	6	2		2							21,509	22,719	44,228			
Mocorito				3		3							14,511	14,099	28,610			
Badiraguato				1		1							8,598	8,304	16,902			
Sinaloa	10		10										21,171	22,184	43,355			
Fuerte													22,738	22,600	45,338			
	33	5	38	25	3	28							145,574	150,162	295,736	1		1

NOMBRE DE LOS DISTRITOS.	Norteamericana.			Paraguaya.			Pera.			Peruana.			Portuguesa.			Rusa.		
	H.	M.	TOTAL	H.	M.	TOTAL	H.	M.	TOTAL	H.	M.	TOTAL	H.	M.	TOTAL	H.	M.	TOTAL
Rosario	11	4	15															
Concordia	4	1	5															
San Ignacio	8	2	10															
Mazatlán	57	26	83				1		1									
Cosalá	1	1	2															
Culiacán	18	5	23															
Mocorito	7		7															
Badiraguato	5		5															
Sinaloa	7		7															
Fuerte	73	68	141				1	1	2							1		1
	191	107	298				2	1	3							3	1	4

Nacionalidad para los que conserven su nacionalidad. K

CUARTA CONCENTRACION.

NOMBRE DE LOS DISTRITOS.	Salvadoreña.			Sueco-Noruega.			Suiza.			Uruguay.			Venezolana.			Polaca.		
	H.	M.	TOTAL.	H.	M.	TOTAL.	H.	M.	TOTAL.	H.	M.	TOTAL.	H.	M.	TOTAL.	H.	M.	TOTAL.
Rosario				1		1												
Concordia																		
San Ignacio				4		4	4									1		1
Mazatlán																		
Cosalá							2											
Culiacán																		
Mocorito							2											
Badiraguato																		
Sinaloa																		
Fuerte				5		5	8									1		1

NOMBRE DE LOS DISTRITOS.	Se ignora.			SUMAS.		
	H.	M.	TOTAL.	H.	M.	TOTAL.
Rosario				13,201	13,846	27,047
Concordia				8,766	9,051	17,817
San Ignacio				6,739	6,544	13,283
Mazatlán				18,153	20,131	38,284
Cosalá				10,641	10,755	21,396
Culiacán				21,614	22,730	44,344
Mocorito				14,529	14,099	28,628
Badiraguato				8,619	8,304	16,923
Sinaloa				21,244	22,187	43,431
Fuerte				22,855	22,673	45,528
				146,361	150,321	296,681

Mexicanos nacionalizados Extranjeros.

CUARTA CONCENTRACION.

NOMBRE DE LOS DISTRITOS.	Menores de edad.		Solteros.		Casados.		Viudos.		Se ignora.		* TOTAL GENERAL. *		
	H.	M.	TOTAL	H.	M.	TOTAL	H.	M.	TOTAL	H.	M.	TOTAL.	
Rosario	4,325	4,206	8,731	6,797	7,100	13,897	1,564	985	314	1	3	4	
Concordia	3,124	2,983	6,107	3,814	3,837	7,651	1,574	653	254				
San Ignacio	2,430	2,099	4,529	3,244	3,194	6,438	874	418	191				
Mazatlán	5,853	5,402	11,255	8,894	9,730	18,624	2,925	2,057	491		2		
Cosalá	3,740	3,502	7,242	5,216	5,126	10,342	1,432	705	255				
Culiacán	7,604	6,856	14,460	9,665	10,352	20,017	3,765	1,773	579	1	1		
Mocorito	5,117	4,702	9,819	6,057	5,629	11,686	2,961	701	394				
Badiraguato	3,196	2,765	5,961	4,061	3,911	7,972	1,150	472	212				
Sinaloa	8,090	7,216	15,306	8,693	9,741	18,434	3,877	1,307	592	3	6	9	
Fuerte	8,498	7,116	15,614	8,050	8,420	16,470	5,491	1,659	817	1	1	2	
	52,177	46,847	99,024	64,491	67,040	131,531	25,613	10,820	4,080	6	11	17	
							25,007	14,909	14,909				150,325
													206,701

* ESTADO CIVIL. *

NOMBRE DE LOS DISTRITOS.	Menores de edad.		Solteros.		Casados.		Viudos.		Se ignora.		TOTAL GENERAL.		
	H.	M.	TOTAL	H.	M.	TOTAL	H.	M.	TOTAL	H.	M.	TOTAL.	
Rosario	4,325	4,206	8,731	6,797	7,100	13,897	1,564	985	314	1	3	4	
Concordia	3,124	2,983	6,107	3,814	3,837	7,651	1,574	653	254				
San Ignacio	2,430	2,099	4,529	3,244	3,194	6,438	874	418	191				
Mazatlán	5,853	5,402	11,255	8,894	9,730	18,624	2,925	2,057	491		2		
Cosalá	3,740	3,502	7,242	5,216	5,126	10,342	1,432	705	255				
Culiacán	7,604	6,856	14,460	9,665	10,352	20,017	3,765	1,773	579	1	1		
Mocorito	5,117	4,702	9,819	6,057	5,629	11,686	2,961	701	394				
Badiraguato	3,196	2,765	5,961	4,061	3,911	7,972	1,150	472	212				
Sinaloa	8,090	7,216	15,306	8,693	9,741	18,434	3,877	1,307	592	3	6	9	
Fuerte	8,498	7,116	15,614	8,050	8,420	16,470	5,491	1,659	817	1	1	2	
	52,177	46,847	99,024	64,491	67,040	131,531	25,613	10,820	4,080	6	11	17	
							25,007	14,909	14,909				150,325
													206,701

POBLACION SEGUN LA OCUPACION PRINCIPAL.
CUARTA CONCENTRACION.

PROFESIONES.

NOMBRE DE LOS DISTRITOS.	Abogados.		Agentes de negocios.	Arquitectos.	Dentistas.		Farmacéuticos.		Ingenieros en general.	Maestros de obras.	Médicos.	Médicos alópatas.		Médicos homeópatas.	Notarios.	Parteros.	Veterinarios.
	H.	M.			H.	M.	H.	M.				H.	M.				
Rosario	2	2	6	2			7	4	4	4	31	4	4	1	1	25	
Concordia	1	1	1				1	2	2	4	7	3	3			16	
San Ignacio	2	2	2	3				2	2		10	3	3			26	
Mazatlán	21	21	24	6	1	1	17	22	4	3	97	11	11	1	58		1
Cosalá	1	1	1		1	1	2	4	4		14	1	1		30		
Culiacán	16	16	13		2	2	6	10	10		52	8	8	1	118		
Mocorito	4	1	4				1	2	2		8				23		
Badiraguato	3	3					2	2	2		1	3	3		10		
Sinaloa	2	2	5	2			2	2	2		10	6	6		26		
Fuerte	52	52	53	13	4	4	38	50	7	256	36	36	36	2	369		1

AGRICULTURA.

NOMBRE DE LOS DISTRITOS.	Agricultores.			Ganaderos.			Jardineros y hortelanos.			Administradores y dependientes de campo.			Peones de campo.			Mineros ó barreteros y pepenadores.			Obreros de las haciendas de beneficio y fundiciones en general.			
	H.	M.	TOTAL.	H.	M.	TOTAL.	H.	M.	TOTAL.	H.	M.	TOTAL.	H.	M.	TOTAL.	H.	M.	TOTAL.	H.	M.	TOTAL.	
Rosario	585	35	620	39	5	44	10	17	27	16	16	36	4,723	36	4,759	826		826	13		13	
Concordia	1,261	13	1,274	13		13	1		1	3	3	16	2,358	16	2,374	631		631	26		26	
San Ignacio	962	7	969	12	6	18	1	1	2	2	2	43	2,480	43	2,523	156		156	94		94	
Mazatlán	1,294	54	1,348	55	9	64	21	15	36	2	2	44	4,604	44	4,648	74		74	79		79	
Cosalá	1,365	3	1,368	3		3	3	20	23	5	5	11	3,048	11	3,059	994		994	15		15	
Culiacán	1,209	84	1,293	287	47	334	53	55	108	12	12	256	6,527	256	6,783	1	1	188	15		15	
Mocorito	2,330	24	2,354	15		15	4	4	8	2	2	10	5,655	10	5,665	46		46	97		97	
Badiraguato	1,518		1,518				1	1	2	2	2	32	3,103	32	3,135	185		185	33		33	
Sinaloa	3,947	36	3,983	40		40	5	12	17	16	16	16	7,568	16	7,584	214		214	7		7	
Fuerte	3,973	2	3,975	68		68	17	17	34	10	10	20	7,913	20	7,933	57		57				
	18,444	242	18,686	532	67	599	93	142	235	68	68	481	47,979	481	48,463	3,371	1	3,372	364		72	486

— * Nacionalidad para los que conserven su nacionalidad. * —

CUARTA CONCENTRACION.

NOMBRE DE LOS DISTRITOS.	Inglesa.			Italiana.			Japonesa.			Marroquí.			Mexicana.			Nicaragüense.		
	H.	M.	TOTAL.	H.	M.	TOTAL.	H.	M.	TOTAL.	H.	M.	TOTAL.	H.	M.	TOTAL.	H.	M.	TOTAL.
Rosario.....	6		6	4		4							13,156	13,838	26,994			
Concordia.....	1		1	3		3							8,755	9,050	17,805			
San Ignacio.....	1		1										6,728	6,542	13,270			
Mazatlán.....	10	4	14	12	3	15							17,793	20,072	37,865	1		1
Cosalá.....													10,615	10,754	21,369			
Culiacán.....	5	1	6	2		2							21,509	22,719	44,228			
Mocorito.....				3		3							14,511	14,099	28,610			
Badiraguato.....				1		1							8,598	8,304	16,902			
Sinaloa.....	10		10										21,171	22,184	43,355			
Fuerte.....													22,738	22,600	45,338			
	33	5	38	25	3	28							145,574	150,162	295,736	1		1

NOMBRE DE LOS DISTRITOS.	Norteamericana.			Paraguaya.			Pera.			Peruana.			Portuguesa.			Rusa.		
	H.	M.	TOTAL.	H.	M.	TOTAL.	H.	M.	TOTAL.	H.	M.	TOTAL.	H.	M.	TOTAL.	H.	M.	TOTAL.
Rosario.....	11	4	15															
Concordia.....	4	1	5															
San Ignacio.....	8	2	10															
Mazatlán.....	57	26	83							1		1						
Cosalá.....	1	1	2															
Culiacán.....	18	5	23															
Mocorito.....	7		7															
Badiraguato.....	5		5															
Sinaloa.....	7		7							1		2				1		1
Fuerte.....	73	68	141							2	1	3				3	1	4
	191	107	298							2	1	3				3	1	4

Nacionalidad para los que conserven su nacionalidad. ←

CUARTA CONCENTRACION.

NOMBRE DE LOS DISTRITOS.	Salvadoreña.			Sueco-Noruega.			Suiza.			Uruguay.			Venezolana.			Polaca.		
	H.	M.	TOTAL	H.	M.	TOTAL	H.	M.	TOTAL	H.	M.	TOTAL	H.	M.	TOTAL	H.	M.	TOTAL
Rosario				1		1												
Concordia																		
San Ignacio				4		4	4									1		1
Mazatlán										2								
Cosalá																		
Culiacán																		
Mocorito																		
Badiraguato																		
Sinaloa							2											
Fuerte				5		5	8									1		1

NOMBRE DE LOS DISTRITOS.	SUMAS.			Se ignora.		
	H.	M.	TOTAL	H.	M.	TOTAL
Rosario	13,201	13,846	27,047			
Concordia	8,766	9,051	17,817			
San Ignacio	6,739	6,544	13,283			
Mazatlán	18,153	20,131	38,284			
Cosalá	10,641	10,755	21,396			
Culiacán	21,614	22,730	44,344			
Mocorito	14,529	14,099	28,628			
Badiraguato	8,619	8,304	16,923			
Sinaloa	21,244	22,187	43,431			
Fuerte	22,855	22,673	45,528			
	146,361	150,320	296,681			

Extranjeros nacionalizados Mexicanos.

CUARTA CONCENTRACION.

NOMBRE DE LOS DISTRITOS.	Alemanes.			Belgas.			Cubanos.			Españoles.			Franceses.			Guatemaltecos.			
	H.	M.	TOTAL	H.	M.	TOTAL	H.	M.	TOTAL	H.	M.	TOTAL	H.	M.	TOTAL	H.	M.	TOTAL	
Rosario																			
Concordia																			
San Ignacio																			
Mazatlán																			
Cosalá									1										
Culiacán																			
Mocorito																			
Badiraguato																			
Sinaloa																			
Fuerte									1										

NOMBRE DE LOS DISTRITOS.	Ingleses.			Italianos.			Norteamericanos.			Colombianos.			Peruanos.			Ecuatorianos.			
	H.	M.	TOTAL	H.	M.	TOTAL	H.	M.	TOTAL	H.	M.	TOTAL	H.	M.	TOTAL	H.	M.	TOTAL	
Rosario																			
Concordia																			
San Ignacio				1		1	7	3	10	1			1	1					
Mazatlán																			
Cosalá																			
Culiacán																			
Mocorito																			
Badiraguato																			
Sinaloa	1		1				1		1							1			1
Fuerte	1		1				8	3	11	1				1	1				1

POBLACION SEGUN LA OCUPACION PRINCIPAL.

CUARTA CONCENTRACION.

INDUSTRIAS, BELLAS ARTES, ARTES Y OFICIOS.

NOMBRE DE LOS DISTRITOS.	Janaderos.			Pasamaneros.			Pasteleros.			Pintores.			Pintores artistas.			Plateros.		
	H.	M.	TOTAL	H.	M.	TOTAL	H.	M.	TOTAL	H.	M.	TOTAL	H.	M.	TOTAL	H.	M.	TOTAL
Rosario.....	78	25	103	9	10	19	6	27	33	23	30	9	39			4	12	12
Concordia.....	48	6	54	4		4				20						1	8	8
San Ignacio.....	29	27	56	3		5		1	2	8	1	1	2			1	10	10
Mazatlán.....	175	94	269	9	18	27	15	31	46	60	33	8	41	6		17	35	35
Cosala.....	35	78	113	4		4	1	8	9	9	2		2			17	17	17
Culiacán.....	159	274	433	19	19	38	37	40	77	87	44	8	52	2		22	36	37
Mocorito.....	16	27	43	3		3	3		3	6	4		4			1	2	2
Badiraguato.....	14	17	31							4								
Sinaloa.....	18	60	78							10	11		11			1	10	10
Fuerte.....	38	96	134	3		3	22	2	24	18	14		14			2	10	10
	610	704	1,314	56	47	103	84	109	193	245	139	26	165	8		40	140	141

INDUSTRIAS, BELLAS ARTES, ARTES Y OFICIOS.

NOMBRE DE LOS DISTRITOS.	Pureros.			Relojeros.			Relicarios.			Salineros.			Sombreros.			Talladores de fibra.		
	H.	M.	TOTAL	H.	M.	TOTAL	H.	M.	TOTAL	H.	M.	TOTAL	H.	M.	TOTAL	H.	M.	TOTAL
Rosario.....	7	30	37	3		3	3			37	16	18	34	32	13	41	54	
Concordia.....		1	1	1		1	1			12	3	13	16	4	17	17	17	
San Ignacio.....		4	4	3		3	2			6	26	26	26	16	4	8	12	
Mazatlán.....	3	44	47	20	20	40	3	3	2	139	40	22	62	70	6	25	31	
Cosala.....				1		1				8	1		1	9	10	10	10	
Culiacán.....	3	10	13	16	16	32	3	2		78	61	118	179	86	48	104	152	
Mocorito.....		1	1							8	11	2	13	23	6	6	6	
Badiraguato.....										5			1	5				
Sinaloa.....				3		3	1			14	4	6	10	36	4	6	10	
Fuerte.....		2	2	3	3	6	1	18		32	11		11	52				
	13	92	105	47	47	94	12	23	2	330	147	205	352	333	75	217	292	

POBLACION SEGUN LA OCUPACION PRINCIPAL.
CUARTA CONCENTRACION.

PROFESIONES.

NOMBRE DE LOS DISTRITOS.	Abogados.		Agentes de negocios.	Arquitectos.		Dentistas.		Farmacéuticos.		Ingenieros en general.	Maestros de obras.	Mecánicos.	Médicos alópatas.		Médicos homeópatas.	Notarios.	Parteros.	Veterinarios.
	H.	M. TOTAL		H.	M. TOTAL	H.	M. TOTAL	H.	M. TOTAL				H.	M. TOTAL				
Rosario	2	2	6	2				7		4	4	31	4	4	1	1	25	
Concordia	1	1	1					1		2		7					16	
San Ignacio	2	2	2	3				1		2		10		3			26	
Mazatlán	21	21	24	6	1			17		22	3	97		11	1		58	1
Cosalá	1	1	1		1			2		4		14		1			30	
Culiacán	16	16	13		2			6		10		52		8		1	118	
Mocorito	4	1	4					1		2		8					23	
Badiraguato												1					10	
Sinaloa	3	3						2		2		10		3			26	
Fuerte	2	2	5	2				2		2		26		6			37	
	52	52	53	13	4	4	38	38	50	7	256	36	36	2	2	369		1

AGRICULTURA.

NOMBRE DE LOS DISTRITOS.	Agricultores.		Ganaderos.		Jardineros y hortelanos.		Administradores y dependientes de campo.		Peones de campo.		Misioneros ó barreteros y pepenadores.		Obreros de las haciendas de beneficio y fundiciones en general.	
	H.	M. TOTAL	H.	M. TOTAL	H.	M. TOTAL	H.	M. TOTAL	H.	M. TOTAL	H.	M. TOTAL	H.	M. TOTAL
Rosario	585	35	5	44	10	17	16	16	4,723	36	826	13	13	
Concordia	1,261	1,261	13	13	1	1	3	3	2,358	16	631	26	26	
San Ignacio	962	7	6	18	1	2			2,480	43	156	94	166	
Mazatlán	1,294	54	9	64	21	36	2	2	4,604	44	74	72	72	
Cosalá	1,365	1,365	3	3	3	23	5	5	3,048	11	994	79	166	
Culiacán	1,209	84	47	334	53	108	12	12	6,527	256	188	15	15	
Mocorito	2,330	24	15	15	4	4	2	2	5,655	10	46	15	15	
Badiraguato	1,518	1,518					2	2	3,103	32	185	97	97	
Sinaloa	3,947	36	40	40	5	17	16	16	7,568	16	214	33	33	
Fuerte	3,973	2	68	68	17	17	10	10	7,913	20	57	7	7	
	18,444	242	67	599	93	142	68	68	47,979	484	3,371	364	436	

POBLACION SEGUN LA OCUPACION PRINCIPAL.
CUARTA CONCENTRACION.

NOMBRE DE LOS DISTRITOS.	—COMERCIO—										—ADMINISTRACION—												
	Banqueros.		Corredores.		Comerciantes.		Dependientes.		Vendedores ambulantes.		Empleados públicos.		Jefes y Oficiales del Ejército.		Jefes y Oficiales de la Armada Nacional.		Marinos de la Armada Nacional.		Policia.		Tropa.		
	H.	M.	H.	M.	H.	M.	H.	M.	H.	M.	H.	M.	H.	M.	H.	M.	H.	M.	H.	M.	H.	M.	TOTAL
Rosario.....	10	13	244	65	309	49	12	61	31	41	72	74	1	75	22	20							
Concordia.....			161	18	179	55	13	55	8	8	8	52	3	52	31	31							
San Ignacio.....			74	62	136	8	23	21	3	7	7	31	8	34	74	74							
Mazatlán.....	4	8	732	280	1,012	213	2	236	29	80	109	217	1	225	2	38							6
Cosalá.....			145	16	161	52	2	54	6	12	18	86	1	87	11	2							108
Culiacán.....	29	4	496	233	729	124	55	179	116	120	236	205	1	205	1	2							1
Mocorito.....	2	2	109	23	132	28	8	28	8	1	9	57	5	57	20								3
Badiraguato.....	2	2	44	45	89	2	8	10	1	1	1	57	5	57	49								11
Sinaloa.....	3	3	127	21	148	44	2	46	11	8	19	81	5	86	43								
Fuerte.....	10	10	126	20	146	30	1	31	7	4	11	77	1	77	13								
	4	70	2,258	783	3,041	605	116	721	220	270	490	937	13	955	12	3	40	401					190

NOMBRE DE LOS DISTRITOS.	←MARINA→										Profesores de instrucción.						Estudiantes.						Escolares.						Propietarios.					
	Jefes o Oficiales de la Armada Nacional.		Tripulantes de embarcaciones.		Buzos.		Galafates.		Sacristanes católicos.		Sacristanes de otros cultos.		H.		M.		TOTAL.		H.		M.		TOTAL.		H.		M.		TOTAL.					
	H.	M.	H.	M.	H.	M.	H.	M.	H.	M.	H.	M.	H.	M.	H.	M.	H.	M.	H.	M.	H.	M.	H.	M.	H.	M.	H.	M.	TOTAL.					
Rosario.....		4						2	2			22	38	60	4	26	2,011	1,911	33	74	3,922	33	74	107										
Concordia.....								2	2			11	14	25	2	11	1,057	997	64	19	2,054	64	19	83										
San Ignacio.....								1	1			6	21	27	2	11	823	783	7	31	1,606	7	31	38										
Mazatlán.....								4	4	1		29	104	133	76	195	2,490	2,478	52	180	4,968	52	180	232										
Cosalá.....								3	3			12	24	36	7	7	858	783	7	11	1,641	7	11	18										
Culiacán.....	15	80						13	13			66	102	168	101	393	3,282	3,255	129	248	6,537	129	248	377										
Mocorito.....	3	38						3	3			11	25	36	29	66	1,575	1,552	12	5	3,127	12	5	17										
Badiraguato.....	2	10						4	4			15	15	30		4	1,004	990	15	22	1,994	15	22	37										
Sinaloa.....		9						4	4			31	33	64		1	2,171	2,089	38	38	4,260	38	38	76										
Fuerte.....								3	3			27	30	57		1	2,488	2,263	35	33	4,751	35	33	68										
	49	392						38	38	1		230	406	636	212	703	17,759	17,101	392	661	34,860	392	661	1,053										

Población por Cultos.

CUARTA CONCENTRACION.

NOMBRE DE LOS DISTRITOS.	Católicos.		Protestantes.		Griegos.		Mahometanos.		Budhistas.		Israelitas.	
	H.	M.	TOTAL	H.	M.	TOTAL	H.	M.	TOTAL	H.	M.	Total
Rosario	13,148	13,839	26,987	19	1	20	1		15			
Concordia	8,760	9,051	17,811	6	6	12						
San Ignacio	6,728	6,542	13,270	11	2	13						
Mazatlán	17,877	20,054	37,931	160	64	224	5		33		1	1
Cosalá	10,630	10,756	21,386	1	1	2	6		6			
Culiacán	21,447	22,681	44,128	83	32	115	3		6			
Mocorito	14,525	14,099	28,624	2		2						
Badiraguato	8,602	8,304	16,906						16			
Sinaloa	21,135	22,187	43,322	9	9	18			47			
Fuerte	22,714	22,565	45,279	89	79	168			6			
	145,615	150,078	295,694	380	178	558	15		120		1	1

NOMBRE DE LOS DISTRITOS.	Sin culto.		Se ignora.		TOTAL GENERAL.	
	H.	M.	TOTAL	H.	M.	TOTAL
Rosario	18	6	24			13,846
Concordia	87	17	104			9,051
San Ignacio	2		2	4		6,544
Mazatlán	74	17	91	1		20,135
Cosalá	2		2		4	10,756
Culiacán	2		2	1		22,730
Mocorito	1		1		1	14,099
Badiraguato	7		7			8,304
Sinaloa	48	29	77			22,187
Fuerte	239	69	308	5		22,673
	239	69	308	5		150,325
						296,701

Población según el idioma ó lengua hablada.

CUARTA CONCENTRACION.

NOMBRE DE LOS DISTRITOS.	Castellano.			Amuzgo.			Apache.			Cahita.			Cahuillo.			Casteleño.			
	H.	M.	TOTAL	H.	M.	TOTAL	H.	M.	TOTAL	H.	M.	TOTAL	H.	M.	TOTAL	H.	M.	TOTAL	
Rosario.....	13,161	13,840	27,001																
Concordia.....	8,755	9,050	17,805																
San Ignacio.....	6,730	6,542	13,272																
Mazatlán.....	17,890	20,089	37,979																
Cosalá.....	10,628	10,755	21,383							10	8	18							
Culiacán.....	21,463	22,655	44,118																
Mocorito.....	14,250	13,882	28,132																
Badiraguato.....	8,598	8,304	16,902																
Sinaloa.....	20,976	22,016	42,992							139	150	289							
Fuerte.....	19,237	19,273	38,510																
	141,688	146,406	288,094							149	158	307							

NOMBRE DE LOS DISTRITOS.	Kikapoo.			Matlatzinca.			Mayo.			Mazahua.			Mazateco.			Mexicano.			
	H.	M.	TOTAL	H.	M.	TOTAL	H.	M.	TOTAL	H.	M.	TOTAL	H.	M.	TOTAL	H.	M.	TOTAL	
Rosario.....																			
Concordia.....																			
San Ignacio.....																			
Mazatlán.....																			
Cosalá.....																			
Culiacán.....										51	57	108							
Mocorito.....										266	217	483							
Badiraguato.....										204	166	370							
Sinaloa.....										3,364	3,175	6,539				2	5	7	
Fuerte.....										3,885	3,415	7,300				2	6	7	

Poblacion según el idioma o lengua hablada.

CUARTA CONCENTRACION.

NOMBRE DE LOS DISTRITOS.	Solteco.			Tarahumar.			Tarasco.			Tehuima.			Tepehua.			Tlapaneco.			
	H.	M.	TOTAL	H.	M.	TOTAL	H.	M.	TOTAL	H.	M.	TOTAL	H.	M.	TOTAL	H.	M.	TOTAL	
Rosario																			
Concordia																			
San Ignacio																			
Mazatlan																			
Cosalá																			
Cullacán																			
Mocorito																			
Badiraguato																			
Sinaloa				3	3	6													
Fuerte																			

NOMBRE DE LOS DISTRITOS.	Tojolabal.			Totonaco.			Trique.			Tzendal.			Tezotzil.			Yaqui.			
	H.	M.	TOTAL	H.	M.	TOTAL	H.	M.	TOTAL	H.	M.	TOTAL	H.	M.	TOTAL	H.	M.	TOTAL	
Rosario																			
Concordia																			
San Ignacio																			
Mazatlan																			
Cosalá																			
Cullacán																			
Mocorito																			
Badiraguato																			
Sinaloa																			
Fuerte																2	1	3	
																2	1	3	

POBLACION SEGUN LA OCUPACION PRINCIPAL.
CUARTA CONCENTRACION.

INDUSTRIAS, BELLAS ARTES, ARTES Y OFICIOS.

NOMBRE DE LOS DISTRITOS.	Panaderos.			Pasamaneros.			Pasteleros.			Pintores.			Pescadores.			Pintores artistas.			Pintores decoradores.			Plateros.		
	H.	M.	TOTAL.	H.	M.	TOTAL.	H.	M.	TOTAL.	H.	M.	TOTAL.	H.	M.	TOTAL.	H.	M.	TOTAL.	H.	M.	TOTAL.	H.	M.	TOTAL.
	Rosario.....	78	25	103	9	10	19	6	27	33	23	30	9	39						4	12	12		
Concordia.....	48	6	54	4		4				20									1	8	8			
San Ignacio.....	29	27	56	3		3		1	1	8	1	1	2						1	10	10			
Mazatlán.....	175	94	269	9	18	27	15	31	46	60	33	8	41						17	35	35			
Cosalá.....	35	78	113	4		4	1	8	9	9	2	2	2						22	17	17			
Culiacán.....	159	274	433	19	19	38	37	40	77	87	44	8	52						1	36	37			
Mocorito.....	16	27	43	3		3	3		3	6	4	4	4						2	2	2			
Badiraguato.....	14	17	31							4														
Sinaloa.....	18	60	78							10	11		11						1	10	10			
Fuerte.....	38	96	134	3		3	22	2	24	18	14		14						2	10	10			
	610	704	1,314	56	47	103	84	109	193	245	139	26	165	8	8	40			140	1	141			

INDUSTRIAS, BELLAS ARTES, ARTES Y OFICIOS.

NOMBRE DE LOS DISTRITOS.	Pintores.			Relojeros.			Relojeros fabricantes.			Salineros.			Sombrereros.			Talladores de fibra.		
	H.	M.	TOTAL.	H.	M.	TOTAL.	H.	M.	TOTAL.	H.	M.	TOTAL.	H.	M.	TOTAL.	H.	M.	TOTAL.
	Rosario.....	7	30	36	3		3	3	3	37	16	18	34	32	41	54	13	41
Concordia.....		1	1	1		1	1		12	3	13	16	4	17	17		17	17
San Ignacio.....		4	4	3		3	2		6		26	26	16	8	12	4	8	12
Mazatlán.....	3	44	49	20		20	3	2	139	40	22	62	70	25	31	6	25	31
Cosalá.....				1		1	1		8	1	1	1	9	10	10		10	10
Culiacán.....	3	10	10	16		16	3	2	78	61	118	179	86	104	152	48	104	152
Mocorito.....		1	1						5	11	2	13	23	6	6		6	6
Badiraguato.....									14	4	6	10	5	6	10	4	6	10
Sinaloa.....		2	2	3		3	1		32	11	11	11	36	8	8		8	8
Fuerte.....	13	92	111	103	47	150	12	23	339	147	205	352	333	217	292	75	217	292

Idiomas Extranjeros.

CUARTA CONCENTRACION.

NOMBRE DE LOS DISTRITOS.	Hebreo.			Holandés.			Húngaro.			Inglés.			Italiano.			Portugués.					
	H.	M.	TOTAL	H.	M.	TOTAL	H.	M.	TOTAL	H.	M.	TOTAL	H.	M.	TOTAL	H.	M.	TOTAL			
																			Ruso.		
H.	M.	TOTAL	H.	M.	TOTAL	H.	M.	TOTAL	H.	M.	TOTAL	H.	M.	TOTAL	H.	M.	TOTAL	H.	M.	TOTAL	
Rosario									17	4	21	4			4						
Concordia						1		1	5	1	6	3			3						
San Ignacio									9	2	11										
Mazatlán			1			2		2	74	33	107	13		3	16	1	1				2
Cosalá									1	1	2										
Culiacán						1		1	23	6	29	2			2	1	1				1
Mocorito									7		7	3			3						
Badiraguato	2		2						5		5										
Sinaloa									8		8	1			1						
Fuerte	2		2	1		4			83	68	151	26		3	29	3	1				4
						1		4	232	115	347			4							

NOMBRE DE LOS DISTRITOS.	Ruso.			Sueco.			Suizo.			Polaco.											
	H.	M.	TOTAL	H.	M.	TOTAL	H.	M.	TOTAL	H.	M.	TOTAL									
													Ruso.			Sueco.			Suizo.		
H.	M.	TOTAL	H.	M.	TOTAL	H.	M.	TOTAL	H.	M.	TOTAL	H.	M.	TOTAL							
Rosario																					
Concordia						1															
San Ignacio																					
Mazatlán				4		4			3	1	4										
Cosalá									2		2										
Culiacán									2		2										
Mocorito																					
Badiraguato									2		2										
Sinaloa	1		1						2		2										
Fuerte	1		1	5		5			7	1	8										

POBLACION SEGUN LA OCUPACION PRINCIPAL.
CUARTA CONCENTRACION.

— DIVERSAS OCUPACIONES. —

NOMBRE DE LOS DISTRITOS.	Criados ó sirvientes.		Empleados particulares.		Mecánicos.	Molendneros.		Porteros.		de las casas.	Sin ocupación.			Sin ocupación por menores de edad.			Tortilleros.
	H.	M.	H.	M.		H.	M.	H.	M.		H.	M.	H.	M.	TOTAL.	H.	
	TOTAL.	TOTAL.	TOTAL.	TOTAL.	Total.	H.	M.	Total.	H.	M.	Total.	H.	M.	TOTAL.	H.	M.	TOTAL.
Rosario.....	210	529	11	8	73	4	7	11	579	6,245	262	39	301	2,342	2,382	4,724	
Concordia.....	350	402	14	14	18				198	4,949				1,887	1,899	3,786	
San Ignacio.....	69	287	5	1	36		1	1	125	3,077	17	7	24	1,431	1,468	2,899	
Mazatlán.....	436	1,728	43	44	114	13	7	20	564	7,625	173	402	575	2,993	2,922	5,915	
Cosalá.....	216	643	10	10	18			15	395	4,632	125	88	213	2,777	2,682	5,459	
Culiacán.....	671	1,478	89	4	76	15			1,900	6,126	38	79	117	2,884	3,006	5,890	
Mocorito.....	227	596	3	3	15				371	7,017	26	31	57	3,428	3,140	6,568	
Badiraguato.....	143	438	5	5	21				302	4,018	25	24	49	2,020	1,864	3,884	
Sinaloa.....	292	1,022	5	11	34	1		1	504	11,736	243	322	565	5,242	4,912	10,154	
Fuerte.....	684	1,964	11	13	22				1,021	9,742	144	165	309	5,598	4,840	10,438	
	3,298	9,087	191	13	427	33	15	48	5,959	65,167	1,053	1,157	2,210	30,602	29,115	59,717	

NOMBRE DE LOS DISTRITOS.	Planchado.	Fonderas.			Loveros.	Reposteros.			Se ignora.			TOTAL GENERAL.				
		H.	M.	TOTAL.		H.	M.	TOTAL.	H.	M.	Total.	H.	M.	TOTAL.		
		TOTAL.	TOTAL.	TOTAL.	Total.	H.	M.	Total.	H.	M.	Total.	H.	M.	TOTAL.		
Rosario.....	252	4	80	84	2									13,201	13,846	27,047
Concordia.....	32	1	5	6										8,766	9,051	17,817
San Ignacio.....	76		6	6										6,739	6,544	13,283
Mazatlán.....	421		45	45	20	1								18,163	20,135	38,298
Cosalá.....	223		10	10										10,643	10,756	21,399
Culiacán.....	519	1	2	3					2	1	3			21,614	22,730	44,344
Mocorito.....	56		20	20										14,529	14,099	28,628
Badiraguato.....	36		8	8										8,619	8,304	16,923
Sinaloa.....	160		16	16										21,245	22,187	43,432
Fuerte.....	236													22,857	22,673	45,530
	2,011	6	192	198	22	1			2	1	3			146,376	150,325	296,701

Población según la residencia en el lugar.

CUARTA CONCENTRACION.

NOMBRE DE LOS DISTRITOS.	De 1 año ó más.			No residente el de menos de 1 año.			Se ignora.			TOTAL GENERAL.		
	H.	M.	TOTAL.	H.	M.	TOTAL.	H.	M.	TOTAL.	H.	M.	TOTAL.
	Rosario	12,694	13,353	26,047	507	493	1,000				13,201	13,846
Concordia	8,449	8,777	17,226	317	274	591				8,766	9,051	17,817
San Ignacio	6,459	6,334	12,793	280	210	490				6,739	6,544	13,283
Mazatlán	16,810	18,982	35,792	1,351	1,153	2,504	2		2	18,163	20,135	38,298
Cosalá	10,293	10,447	20,740	345	309	654				10,643	10,756	21,399
Culiacán	20,731	21,837	42,568	863	868	1,731	20	25	45	21,614	22,730	44,344
Mocorito	14,039	13,691	27,730	490	408	898				14,529	14,099	28,628
Badiraguato	8,395	8,067	16,462	224	237	461				8,619	8,304	16,923
Sinaloa	20,598	21,604	42,202	647	583	1,230				21,245	22,187	43,432
Fuerte	22,290	22,152	44,442	567	521	1,088				22,857	22,673	45,530
	140,763	145,244	286,007	5,591	5,056	10,647	22	25	47	146,376	150,325	296,701

DEFECTOS FISICOS E INTELECTUALES.

NOMBRE DE LOS DISTRITOS.	Ceguera.			Sordo-mutismo.			Idiotismo.			Cretinismo.			Enajenación mental.			NUMAS.		
	H.	M.	TOTAL.	H.	M.	TOTAL.	H.	M.	TOTAL.	H.	M.	TOTAL.	H.	M.	TOTAL.	H.	M.	TOTAL.
	Rosario	8	7	15	1	4	5	6	7	13	4	2	6	5	1	6	24	21
Concordia	8	12	20	11	14	25	9	7	16	1	1	2	1	2	3	30	36	66
San Ignacio	7	6	13	14	24	38	12	9	21	8	8	8	1	3	4	42	42	84
Mazatlán	24	24	48	33	20	53	17	8	25	4	4	8	18	5	23	96	61	157
Cosalá	14	4	18	36	24	60	16	9	25	8	5	13	9	5	14	83	47	130
Culiacán	38	34	72	60	35	95	25	30	55	11	13	24	6	8	14	140	120	260
Mocorito	14	10	24	10	5	15	10	6	16	1	3	3	13	4	17	47	28	75
Badiraguato	7	6	13	20	20	40	2	2	4	1	1	1	4	1	5	34	27	61
Sinaloa	34	22	56	30	36	66	18	9	27	10	1	11	8	1	9	100	69	169
Fuerte	40	28	68	29	21	50	8	6	14	1	1	2	12	3	15	90	59	149
	149	153	347	244	203	447	123	91	214	48	30	78	77	33	110	686	510	1,196

SECRETARIA DE GOBIERNO DEL ESTADO DE SINALOA.

SECCION DE ESTADISTICA.

Resultado definitivo del Censo de habitantes del Estado de Sinaloa, respectado el 28 de Octubre de 1900.

NOMBRE DE LOS DISTRITOS.	POBLACION EN 1895.	POBLACION EN 1900.			AUMENTO.	DIMINUACION.
		HOMBRES.	MUJERES.	TOTAL.		
Rosario	28,122	13,201	13,846	27,047	1,075	
Concordia	17,940	8,766	9,051	17,817	123	
San Ignacio	11,846	6,739	6,544	13,283	1,437	
Mazatlán	33,807	18,163	20,135	38,298	4,491	
Cosalá	18,217	10,643	10,756	21,399	3,182	
Culiacán	37,803	21,614	22,730	44,344	6,541	
Mocorito	20,819	14,529	14,099	28,628	7,809	
Badiraguato	17,594	8,619	8,304	16,923	671	
Sinaloa	41,147	21,245	22,187	43,432	2,285	
Fuerte	31,570	22,857	22,673	45,530	13,960	
TOTALES	258,865	146,376	150,325	296,701	39,705	1,869

Aumento total 39,705
 Diminución total 1,869
 Aumento efectivo 37,836

CULIACAN, JUNIO DE 1901.

V.º B.º

El Jefe de la Sección,

Eriberto Lazúeta.

Julio S. Arce.

Poblacion según el idioma o lengua hablada.

CUARTA CONCENTRACION.

NOMBRE DE LOS DISTRITOS.	Solteco.			Tarahumar.			Tarasco.			Tehuima.			Tepehua.			Tlapaneco.			
	H.	M.	TOTAL	H.	M.	TOTAL	H.	M.	TOTAL	H.	M.	TOTAL	H.	M.	TOTAL	H.	M.	TOTAL	
Rosario																			
Concordia																			
San Ignacio																			
Mazatlán																			
Cosalá																			
Culiacán																			
Mocorito																			
Badiraguato																			
Sinaloa				3	3	6													
Fuerte																			

NOMBRE DE LOS DISTRITOS.	Tojolabal.			Totonaco.			Trique.			Tzendal.			Tezotzil.			Yaqui.			
	H.	M.	TOTAL	H.	M.	TOTAL	H.	M.	TOTAL	H.	M.	TOTAL	H.	M.	TOTAL	H.	M.	TOTAL	
Rosario																			
Concordia																			
San Ignacio																			
Mazatlán																			
Cosalá																			
Culiacán																			
Mocorito																			
Badiraguato																			
Sinaloa																			
Fuerte																2	1	3	
																2	1	3	

Poblaciones del Estado de Sinaloa que cuentan con más de 500 habitantes, según el censo practicado el 28 de Octubre de 1900.

POBLACIONES.	CATEGORÍA.	NUMERO DE HABITANTES.		
		HOMBRES.	MUJERES.	TOTAL.
DISTRITO DEL ROSARIO.				
Rosario	Ciudad	4,020	4,428	8,448
Escuinapa	Villa	1,376	1,760	3,136
Chametla	Id.	673	723	1,396
Cacalotán	Pueblo	592	676	1,268
Pozole	Ranchería	347	424	771
Agua Verde	Id.	355	399	754
Zorrillo	Id.	326	325	651
Potreros	Pueblo	291	313	604
Apoderado	Ranchería	307	284	591
DISTRITO DE CONCORDIA.				
Concordia	Villa	1,185	1,229	2,414
Pánuco	Id.	1,124	1,145	2,169
Aguacaliente	Pueblo	644	690	1,334
Copala	Id.	589	702	1,291
Verde	Id.	495	567	1,062
Mesillas	Id.	485	570	1,055
Zavala	Id.	374	414	788
Concepción	Id.	360	390	750
DISTRITO DE SAN IGNACIO.				
San Ignacio	Villa	602	676	1,278*
DISTRITO DE MAZATLAN.				
Mazatlán	Ciudad	7,936	9,916	17,852
Villa Union	Villa	794	955	1,749
La Noria	Pueblo	638	836	1,474
Siqueros	Id.	469	547	1,016
El Roble	Hacienda	375	386	761
San Marcos	Pueblo	365	377	742
Quelite	Id.	315	342	657
Recodo	Id.	315	361	676
Walamo	Id.	290	270	560
El Bajío	Ranchería	264	247	511
Puerta de las Canoas	Pueblo	265	274	539
DISTRITO DE COSALA.				
Cosalá	Villa	915	1,134	2,049
Guadalupe de los Reyes	Pueblo	1,271	1,270	2,541
San José de las Bocas	Id.	478	504	982
Agua Nueva	Ranchería	314	314	628
Soquititán	Id.	273	249	522
DISTRITO DE CULIACAN.				
Culiacán	Ciudad	4,556	5,824	10,380
Navolato	Pueblo	896	988	1,884
Aguaruto	Id.	421	448	869
Culiacancito	Id.	372	430	802
Coyonqui	Id.	382	359	741

(*) Las demás poblaciones importantes de este Distrito cuentan con menos de 500 habitantes y son: S. Agustín 264 habitantes; Ajoaya, 369; San Juan 443; San Vicente, 426; San Javier, 319; Cabazán, 434; Hacienda de la Labor, 412; El Limón, 457; Coyotitán, 340 é Ixpalino, 404.

POBLACIONES.	CATEGORÍA	NUMERO DE HABITANTES.		
		HOMBRES.	MUJERES.	TOTAL.
DISTRITO DE CULIACAN.				
La Loma	Ranchería	348	372	720
Oso	Pueblo	351	366	717
Mojolo	Id.	351	360	711
Cofradía	Id.	364	320	684
El Limón	Id.	371	305	676
Altata	Id.	280	349	629
Quilá	Id.	271	354	625
Paredones	Id.	357	278	635
Imala	Id.	295	317	612
La Vuelta	Ranchería	270	268	538
Bebelamas	Id.	258	262	520
DISTRITO DE MOCORITO.				
Mocorito	Villa	669	774	1,443
El Valle	Pueblo	583	631	1,214
Pericos	Hacienda	621	517	1,138
Capirato	Pueblo	427	399	826
San Benito	Id.	361	376	737
Aguacaliente	Ranchería	376	314	690
Albuey	Id.	282	316	598
Tule de Abajo	Id.	267	280	547
Angostura	Pueblo	248	303	551
Tacuitapa	Ranchería	274	254	528
Guamúchil	Id.	244	278	522
Ciénega	Id.	287	235	522
Higueras	Pueblo	255	265	520
Cerro Agudo	Id.	255	264	519
Sierra	Ranchería	276	240	516
DISTRITO DE BADIRAGUATO.				
Badiraguato	Villa	421	434	855
Atotonilco	Pueblo	296	293	589
Tameapa	Id.	271	277	548
San Javier	Id.	329	339	668
DISTRITO DE SINALOA.				
Sinaloa	Ciudad	996	1,196	2,192
San José de Gracia	Pueblo	660	757	1,417
El Palmar	Ranchería	403	453	856
Maripa	Id.	401	426	827
Guasave	Pueblo	363	437	800
Bacubirito	Id.	347	441	788
Cubiri de la Cuesta	Ranchería	374	401	775
El Rosario	Hacienda	420	364	784
Baburía	Ranchería	307	329	636
La Brecha	Id.	287	339	626
Cubiri de Portelas	Id.	265	297	562
DISTRITO DEL FUERTE.				
Fuerte	Villa	937	1,159	2,096
Chinobampo	Pueblo	458	473	931
La Constancia	Hacienda	422	443	865
Mochicahui	Pueblo	336	421	757
Higuera de Zaragoza	Id.	347	390	737
Choix	Villa	327	402	729
Ahome	Pueblo	358	357	715
El Aguila	Hacienda	343	322	665
Toro	Pueblo	280	278	558
Los Mochis	Colonia	294	223	517

Secretaría de Gobierno del Estado Libre y Soberano de Sinaloa.

ESTADO DE SINALOA.

SECCION DE ESTADISTICA.

—AÑO DE 1900.—
SEMESTRE DE 1.º DE ENERO
A 30 DE JUNIO.

MOVIMIENTO DE POBLACION.

—NACIMIENTOS.—

NOMBRE DE LOS DISTRITOS.	NACIDOS, COMPRENDIDOS LOS NACIDOS MUERTOS.										— VIVOS. —		— MUERTOS —		POBLACION APROXIMADA. CENSO DE 1895.	
	-SEXO.-		ESTADO CIVIL SEGUN LA LEY.				HIJOS NO LEGITIMOS.				DE TIEMPO.		TOTALS REGISTRADOS POR EL JUZ. CIVIL.			
	HIJOS LEGITIMOS.		HIJOS LEGITIMOS.		HIJOS NO LEGITIMOS.		HIJOS NO LEGITIMOS.		Total.		Mascul.º	Femen.º				
	Mascul.º	Femen.º	Mascul.º	Femen.º	Mascul.º	Femen.º	Mascul.º	Femen.º	Mascul.º	Femen.º						
Rosario.....	264	245	74	56	130	190	189	379	254	239	493	10	6	16	509	27,838
Concordia.....	153	148	56	58	114	97	90	187	148	146	294	5	2	7	301	17,864
San Ignacio.....	114	113	40	36	76	74	77	151	113	113	226	1	1	2	227	11,791
Mazatlan.....	288	257	102	83	185	186	174	360	262	236	498	26	21	47	545	33,182
Cosalá.....	138	139	20	18	38	118	121	239	134	137	271	4	2	6	277	18,132
Culliacán.....	419	328	68	47	115	351	281	632	408	322	730	11	6	17	747	37,622
Mocorito.....	178	156	51	43	94	127	113	240	178	155	333	1	1	1	334	20,748
Badiraguato.....	76	66	30	18	48	46	48	94	76	66	142	4	3	7	142	17,301
Sinaloa.....	372	303	113	83	196	259	220	479	368	300	668	4	3	7	675	40,914
Fuerte.....	265	243	137	131	268	128	112	240	265	243	508				508	31,466
Totales.....	2,267	1,998	691	573	1,264	1,576	1,425	3,001	2,206	1,957	4,163	61	41	102	4,265	256,858
POR MESES:																
Enero.....	325	343	105	69	174	220	274	494	317	334	651	8	9	17	668	
Febrero.....	401	371	145	122	267	256	249	505	392	362	754	9	9	18	772	
Marzo.....	416	371	122	96	218	294	275	569	406	361	767	10	10	20	787	
Abril.....	374	291	103	94	197	271	197	468	360	290	650	14	1	15	665	
Mayo.....	378	283	112	100	212	266	183	449	371	279	650	7	4	11	661	
Junio.....	373	339	104	92	196	269	247	516	360	331	691	13	8	21	712	
Totales.....	2,267	1,998	691	573	1,264	1,576	1,425	3,001	2,206	1,957	4,163	61	41	102	4,265	

CULLIACAN ROSALES, OCTUBRE 25 DE 1901.

V.º B.º

Eriberto Lazqueta,

SECRETARIO.

El Jefe de la Sección,
Julio S. Arce.

Secretaría de Gobierno del Estado Libre y Soberano de Sinaloa.

AÑO DE 1900
SEMESTRE DE 1.º DE JULIO
A 31 DE DICIEMBRE.

SECCION DE ESTADISTICA.

ESTADO DE SINALOA.

MOVIMIENTO DE POBLACION.

---NACIMIENTOS---

NOMBRE DE LOS DISTRITOS.	NACIDOS COMPRENDIDOS LOS NACIDOS MUERTOS.						VIVOS.			MUERTOS.			TOTALS REGISTRADOS POR EL JUEZ CIVIL	POBLACION APROXIMADA. CENSO DE 1900.			
	SEXO.		ESTADO CIVIL SEGUN LA LEY		HIJOS NO LEGITIMOS		M.	F.	TOTAL	M.	F.	TOTAL			M.	F.	TOTAL
	M.	F.	M.	F.	M.	F.											
Rosario.....	270	267	537	57	417	210	210	420	261	261	522	9	6	15	537	27,047	
Concordia.....	203	157	360	81	146	122	92	214	201	156	357	2	1	3	360	17,817	
San Ignacio.....	92	79	171	18	47	74	50	124	92	79	171				171	13,283	
Mazatlán.....	279	274	553	88	190	191	172	363	254	237	491	25	37	62	553	38,298	
Osalá.....	154	143	297	40	81	114	102	216	154	141	295		2	2	297	21,399	
Culiacán.....	357	360	717	54	106	303	308	611	337	347	684	20	13	33	717	44,344	
Mocorito.....	292	279	571	100	167	192	212	404	290	276	566	2	3	5	571	28,628	
Badiraguato.....	92	72	164	27	49	65	50	115	89	71	160	3	1	4	164	16,923	
Sinaloa.....	421	407	828	132	264	289	275	564	410	398	808	11	9	20	828	43,432	
Fuerte.....	239	194	433	107	201	132	100	232	236	194	430	3	3	3	433	45,530	
Totales.....	2,399	2,232	4,631	707	1,368	1,692	1,571	3,263	2,324	2,160	4,484	75	72	147	4,631	296,701	
POR MESES.																	
Julio.....	332	297	629	107	194	225	210	435	323	286	609	9	11	20	629		
Agosto.....	372	378	750	110	224	262	264	526	352	360	712	20	18	38	750		
Septiembre.....	392	360	752	120	224	272	256	528	378	349	727	14	11	25	752		
Octubre.....	436	438	874	136	260	300	314	614	430	427	857	6	11	17	874		
Noviembre.....	406	389	795	121	244	285	266	551	387	378	765	19	11	30	795		
Diciembre.....	461	370	831	113	222	348	261	609	454	360	814	7	10	17	831		
Totales.....	2,399	2,232	4,631	707	1,368	1,692	1,571	3,263	2,324	2,160	4,484	75	72	147	4,631		

CULIACAN ROSALES, OCTUBRE 25 DE 1901.

V.º B.º

Eriberto Lazueta,

SECRETARIO.

El Jefe de la Sección,

Julio S. Arce.

Secretaría de Gobierno del Estado Libre y Soberano de Sinaloa.

AÑO DE 1900.

ESTADO DE SINALOA.

SECCION DE ESTADISTICA.

SEMESTRE DE 1.º DE ENERO
A 30 DE JUNIO.

MOVIMIENTO DE POBLACION.

MATRIMONIOS.

NOMBRE DE LOS DISTRITOS.	Núm. total de Matrimonios Registrados civilmente.	Mexicanos.				Extranjeros.	Solteras.	Viudos.	Católicos.	Protestantes.	Otras religiones.	EDAD DEL HOMBRE.					EDAD DE LA MUJER.					OENSO de PUBLACION 1895.
		De 17 a 19 años.	De 20 a 25 años.	De 26 a 45 años.	De 46 años adelante.							De 17 a 19 años.	De 20 a 25 años.	De 26 a 45 años.	De 46 años adelante.	De 17 a 19 años.	De 20 a 25 años.	De 26 a 45 años.	De 46 años adelante.			
Rosario	29	3	10	6	2	4	1	3	4	10	2	2	2	2	27,838							
Concordia	44	5	22	7	4	2	4	2	6	14	2	2	1	17,864								
San Ignacio	19	3	10	3	1	2	2	2	4	6	3	3	1	11,791								
Mazatlán	75	4	32	12	8	4	4	3	7	25	9	4	1	33,182								
Cosalá	24	2	15	3	1	2	1	4	4	6	3	1	1	18,182								
Culiacán	44	1	13	13	6	5	2	4	9	13	4	1	2	37,622								
Mocorito	55	2	24	8	5	6	4	6	10	22	8	1	2	20,748								
Badiraguato	25	1	11	3	6	2	2	2	6	5	5	1	1	11,301								
Sinaloa	55	1	23	11	3	4	5	8	15	9	8	3	2	40,914								
Fuerte	107	2	56	25	13	3	3	5	14	36	7	1	4	31,466								
Totales	477	22	216	91	53	36	21	38	75	146	51	15	8	256,858								
POR MESES.																						
Enero	87	4	39	16	13	4	6	5	12	19	6	3	1	5								
Febrero	85	4	39	18	8	6	2	8	14	26	10	1	2	3								
Marzo	67	3	25	14	9	8	3	5	10	17	9	3	1	2								
Abril	75	6	29	13	7	7	7	6	10	29	10	3	2	2								
Mayo	79	2	37	20	8	4	3	5	15	25	6	2	1	1								
Junio	84	3	47	10	8	7	3	9	14	30	10	3	1	2								
Totales	477	22	216	91	53	36	21	38	75	146	51	15	8	10								

CULIACAN ROSALES, OCTUBRE 25 DE 1901.

V.º B.º

Eriberto Lazqueta,

SECRETARIO.

El Jefe de la Sección,

Julio S. Arce.

Secretaría de Gobierno del Estado Libre y Soberano de Sinaloa.

ESTADO DE SINALOA.

SECCION DE ESTADISTICA.

—AÑO DE 1900.—

SEMESTRE DE I.º DE JULIO

A 31 DE DICIEMBRE.

MOVIMIENTO DE POBLACION.

—MATRIMONIOS.—

NOMBRE DE LOS DISTRITOS.	Núm. total de Matrimonios.		Mexicanos.	Estranjeros.	Solteros.	Viudos.	Católicos.	Protestantes.	EDAD DEL HOMBRE.							EDAD DE LA MUJER.							CENSO de POBLACION — 1900.				
	Registrados civilmente.								De 14 a 16 años.	De 17 a 19 años.	De 20 a 25 años.	De 26 a 30 años.	De 31 a 35 años.	De 36 a 40 años.	De 41 a 45 años.	De 46 en adelante.	De 14 a 16 años.	De 17 a 19 años.	De 20 a 25 años.	De 26 a 30 años.	De 31 a 35 años.	De 36 a 40 años.		De 41 a 45 años.	De 46 en adelante.		
Rosario.....	24	48			45	3	47	1	13	4	3	1	1	2	4	8	7	3	1	1	1	1	2	2	27,047		
Concordia.....	45	90			83	7	90		21	3	6	5	1	3	5	15	14	4	2	1	2	2	2	2	17,817		
San Ignacio.....	23	46			45	1	46		14	5	1	2	2	1	6	6	9	2	2	1	2	2	2	2	18,283		
Mazatlán.....	62	120	4		120	4	124		3	29	9	4	1	7	9	20	23	5	2	1	2	2	2	2	38,298		
Cosalá.....	38	76			75	1	76		15	12	6	3	2	2	6	13	12	5	5	1	7	7	3	3	21,399		
Culiacán.....	37	74			72	2	74		11	10	7	5	1	5	6	8	11	4	1	1	1	1	3	3	44,344		
Mocorito.....	33	66			63	3	66		2	16	7	4	1	2	8	7	11	4	1	1	1	1	1	1	28,628		
Badiraguato.....	24	48			44	4	48		2	13	2	1	3	1	6	5	8	2	2	1	2	2	2	2	16,923		
Sinaloa.....	50	100			92	8	100		2	24	5	10	3	1	12	13	18	4	4	2	2	2	2	2	48,482		
Fuerte.....	100	199	1		190	10	200		2	58	16	10	5	1	27	24	37	6	1	1	6	1	1	1	45,530		
Totales.....	436	867	5		829	43	871	1	17	214	73	52	35	8	89	119	150	42	10	6	4	16	4	16	296,701		
POR MESES:																											
Julio.....	89	176	2		168	10	178		3	49	18	7	2	3	25	22	27	10	1	1	1	1	1	3	3		
Agosto.....	54	107	1		106	2	108		1	23	12	10	6	4	8	14	20	8	1	1	1	1	1	1	1		
Septiembre.....	63	126			122	4	126		4	35	8	8	4	1	15	18	19	7	1	1	1	1	1	2			
Octubre.....	63	125	1		120	6	126		3	41	5	5	3	2	14	16	25	5	5	1	1	1	1	5			
Noviembre.....	72	143	1		136	8	144		1	28	13	8	9	1	14	24	22	3	4	3	4	3	2	5			
Diciembre.....	95	190			177	13	189	1	1	38	17	14	11	1	12	25	37	9	3	2	2	2	2	5			
Totales.....	436	867	5		829	43	871	1	17	214	73	52	35	8	89	119	150	42	10	6	4	16	4	16			

CULIACAN ROSALES, OCTUBRE 25 DE 1901.

V.º B.º

Eriberto Lazqueta,

SECRETARIO.

El Jefe de la Sección.

Julio S. Arce.

Secretaría de Gobierno del Estado Libre y Soberano de Sinaloa.

ESTADO DE SINALOA.

SECCION DE ESTADISTICA.

—AÑO DE 1900.—
SEMESTRE DE 1.º DE ENERO
A 30 DE JUNIO.

MORTALIDAD SEGUN EL SEXO, NACIONALIDAD, RELIGION, ESTADO CIVIL Y EDAD.

—DEFUNCIONES.—

NOMBRE DE LOS DISTRITOS.	Número de los que murieron antes y después de medio día.		SEXO.		Nacionalidad.		RELIGION.		ESTADO CIVIL.				EDADES.						Si habitó el fallecido en la ciudad ó en el campo.		Si las causas de la defunción son ó no clasificadas por médico.		TOTAL.		Total General.	
	Antes.	Después.	Masculino.	Femenino.	Mexicana.	Extranjera.	Católica.	Protestante.	Otras reli-ones.	Menores de edad.	Solteros.	Casados.	Viudos.	De 0 a 5 años.	De 6 a 15 años.	De 16 a 30 años.	De 31 a 45 años.	De 46 a 60 años.	De 61 en adelante.	Campo.	Ciudad.	Sí.	Nó.	Masculino.		Femenino.
Rosario	223	214	249	188	436	1	436	1	220	146	47	24	209	15	64	54	51	44	321	116	7	430	249	188	437	
Concordia	80	93	88	85	172	1	172	1	72	56	28	17	67	8	26	28	25	19	155	18	1	172	88	85	173	
San Ignacio	59	62	56	65	121		121		47	59	6	9	43	8	22	13	16	19	68	53	121	56	65	121		
Mazatlán	272	285	267	290	548		554	3	249	225	51	32	231	25	73	72	94	62	512	45	129	428	267	290	557	
Cosalá	104	112	113	103	215	1	216	1	75	61	48	32	68	10	39	31	34	34	216	216		216	113	103	216	
Culiacán	305	349	343	311	649	5	653	1	313	272	33	36	294	39	108	73	63	77	332	322		654	343	311	654	
Mocorito	84	88	82	90	172		172		72	56	27	17	62	10	30	26	26	18	66	106		172	82	90	172	
Badiraguato	39	34	45	28	73		73		26	23	18	6	21	6	8	6	14	18	71	2		73	45	28	73	
Sinaloa	127	159	154	132	285	1	286		91	119	36	40	85	12	60	31	45	53	19	195	6	280	154	132	286	
Fuerte	137	124	147	114	261		261		84	97	59	21	68	20	60	41	43	29	190	71		261	147	114	261	
Totales	1,430	1,520	1,544	1,406	2,932	18	2,944	3	3	1,249	353	234	1,148	153	490	375	411	373	2,022	928	143	2,807	1,544	1,406	2,950	
POR MESES:																										
Enero	236	230	252	214	465	1	466		180	192	47	47	164	27	73	64	73	65	283	183	26	440	252	214	466	
Febrero	190	240	226	204	429	1	430		185	167	45	33	175	22	65	53	61	54	285	145	18	412	226	204	430	
Marzo	243	266	266	243	504	5	505	1	235	183	58	33	213	28	91	60	59	58	367	142	26	483	266	243	509	
Abril	256	226	263	219	478	4	481	1	213	168	64	37	194	27	82	48	74	57	329	153	29	453	263	219	482	
Mayo	234	259	248	245	491	2	492	1	196	180	69	48	181	19	89	65	74	65	365	128	18	475	248	245	493	
Junio	271	299	289	281	565	5	570		240	224	70	36	221	30	90	85	70	74	393	177	26	544	289	281	570	
Totales	1,430	1,520	1,544	1,406	2,932	18	2,944	3	3	1,249	353	234	1,148	153	490	375	411	373	2,022	928	143	2,807	1,544	1,406	2,950	

CULIACAN ROSALES, OCTUBRE 25 DE 1901.

V.º R.º

Eriberto Lazqueta,

El Jefe de la Sección.

Julio S. Arce.

POBLACIONES.	CATEGORÍA	NUMERO DE HABITANTES.		
		HOMBRES.	MUJERES.	TOTAL.
DISTRITO DE CULIACAN.				
La Loma	Ranchería	348	372	720
Oso	Pueblo	351	366	717
Mojolo	Id.	351	360	711
Cofradía	Id.	364	320	684
El Limón	Id.	371	305	676
Altata	Id.	280	349	629
Quilá	Id.	271	354	625
Paredones	Id.	357	278	635
Imala	Id.	295	317	612
La Vuelta	Ranchería	270	268	538
Bebelamas	Id.	258	262	520
DISTRITO DE MOCORITO.				
Mocorito	Villa	669	774	1,443
El Valle	Pueblo	583	631	1,214
Pericos	Hacienda	621	517	1,138
Capirato	Pueblo	427	399	826
San Benito	Id.	361	376	737
Aguacaliente	Ranchería	376	314	690
Albuey	Id.	282	316	598
Tule de Abajo	Id.	267	280	547
Angostura	Pueblo	248	303	551
Tacuitapa	Ranchería	274	254	528
Guamúchil	Id.	244	278	522
Ciénega	Id.	287	235	522
Higueras	Pueblo	255	265	520
Cerro Agudo	Id.	255	264	519
Sierra	Ranchería	276	240	516
DISTRITO DE BADIRAGUATO.				
Badiraguato	Villa	421	434	855
Atotonilco	Pueblo	296	293	589
Tameapa	Id.	271	277	548
San Javier	Id.	329	339	668
DISTRITO DE SINALOA.				
Sinaloa	Ciudad	996	1,196	2,192
San José de Gracia	Pueblo	660	757	1,417
El Palmar	Ranchería	403	453	856
Maripa	Id.	401	426	827
Guasave	Pueblo	363	437	800
Bacubirito	Id.	347	441	788
Cubiri de la Cuesta	Ranchería	374	401	775
El Rosario	Hacienda	420	364	784
Baburía	Ranchería	307	329	636
La Brecha	Id.	287	339	626
Cubiri de Portelas	Id.	265	297	562
DISTRITO DEL FUERTE.				
Fuerte	Villa	937	1,159	2,096
Chinobampo	Pueblo	458	473	931
La Constancia	Hacienda	422	443	865
Mochicahui	Pueblo	336	421	757
Higuera de Zaragoza	Id.	347	390	737
Choix	Villa	327	402	729
Ahome	Pueblo	358	357	715
El Aguila	Hacienda	343	322	665
Toro	Pueblo	280	278	558
Los Mochis	Colonia	294	223	517

Gobierno del Estado Libre y Soberano de Sinaloa.

—AÑO DE 1900.—
SEMESTRE DE 1.º DE ENERO
A 30 DE JUNIO.

SECCION DE ESTADISTICA.

MOVIMIENTO DE POBLACION.

MORTALIDAD CLASIFICADA POR ENFERMEDAD, EDAD Y SEXO.

ENFERMEDADES.	EDADES:														TOTAL.			
	De 0 á 1 año.		De 1 á 5 años.		De 6 á 15 años.		De 16 á 25 años.		De 26 á 40 años.		De 41 á 55 años.		De 56 á 70 años.		De 71 en adelante.		Total General.	
	M.	F.	M.	F.	M.	F.	M.	F.	M.	F.	M.	F.	M.	F.	M.	F.		
Enfermedades infecciosas, contagiosas y virulentas.	121	119	64	61	14	19	89	93	76	58	72	69	12	11	28	16	446	922
Enfermedades causadas por alteración de los alimentos— fueó insuficiencia de sus elementos nutritivos	38	43	21	14	4	3	28	29	21	24	14	16	9	6	4	5	139	279
Enfermedades del sistema nervioso	21	17	19	17	7	4	16	29	11	10	12	13	6	4	11	5	103	202
Enfermedades del aparato respiratorio	18	13	16	15	12	12	18	12	19	17	13	11	8	7	3	4	107	198
Enfermedades del aparato circulatorio	1	2	1	4	3	4	11	6	18	13	11	22	18	4	2	2	65	122
Enfermedades del aparato digestivo.	69	67	21	33	13	16	21	18	32	27	28	26	5	4	3	1	192	384
Enfermedades del hígado	3	1	1	2	1	1	8	3	4	3	1	2	2	2	2	3	21	37
Enfermedades de los órganos génito-urinarlos.	1	1	1	2	1	1	12	7	5	4	1	3	2	2	2	1	24	44
Enfermedades de la piel y del tejido conectivo.	6	4	3	5	2	1	2	1	6	3	1	1	1	1	2	2	23	39
Enfermedades de los órganos del movimiento.	4	7	3	5	1	1	4	4	7	5	1	2	7	1	4	3	24	52
Enfermedades especiales de las fosas nasales, de la vista y del oído.	6	7	9	7	4	3	2	1	4	3	4	1	1	1	1	1	31	54
Enfermedades constitucionales dominantes.	3	4	7	11	2	3	8	7	9	9	13	10	3	4	7	5	52	105
Nacidos muertos	61	41															61	102
Mortalidad infantil	21	18	11	9													32	59
Mortalidad senil			1				1	1	1	1					9	7	9	17
Muertes violentas			4	2	1		2	1	2	1		1	1	1	3	1	6	8
Muertes por accidentes.	2	3	4	2	1												12	20
Muertes por lesiones traumáticas producidas por in- strumentos cortantes, punzantes, contundentes y armas de fuego			1				3		4	1	2	1	1				11	13
Muertes por envenenamientos																		3
Muertes por picaduras de animales venenosos.	2	2	1	2												1	3	3
Fallecimientos por causa incierta	3	2	4	3	6	2	1	3	6	2	4	3	2	4	5	2	31	13
Fallecimientos sin clasificación médica	14	12	6	7	5	8	9	6	42	39	18	13	23	15	5	3	122	52
Totales	394	362	193	199	75	78	235	220	267	224	195	194	94	66	91	63	1,544	2,950

CULLIACAN ROSALES, OCTUBRE 25 DE 1901.

ESTADÍSTICA DE SINALOA.

Gobierno del Estado Libre y Soberano de Sinaloa.

SECCION DE ESTADISTICA.

MOVIMIENTO DE POBLACION.

—MORTALIDAD CLASIFICADA POR ENFERMEDAD, EDAD Y SEXO.—

AÑO DE 1900.

SEMESTRE DE 1.º DE JULIO

A 31 DE DICIEMBRE.

ENFERMEDADES.

	* E D A D E S *												TOTAL.					
	De 0 á 1 año.		De 2 á 5 años.		De 6 á 15 años.		De 16 á 25 años.		De 26 á 40 años.		De 41 á 55 años.		De 56 á 70 años.		De 71 en adelante.		TOTAL.	
	M.	F.	M.	F.	M.	F.	M.	F.	M.	F.	M.	F.	M.	F.	M.	F.		
Enfermedades infecciosas, contagiosas y virulentas.	316	297	141	132	21	18	133	146	60	84	71	46	38	13	21	818	783	1,601
Enfermedades causadas por alteración de los alimentos ó insuficiencia de sus elementos nutritivos.	46	53	29	38	14	11	7	9	11	13	10	16	18	22	10	156	160	316
Enfermedades del sistema nervioso.	29	19	14	13	8	16	11	16	11	12	19	2	7	3	5	90	113	203
Enfermedades del aparato respiratorio.	15	14	11	11	15	13	28	19	21	16	14	14	4	4	2	121	93	214
Enfermedades del aparato circulatorio.	3	4	6	2	4	5	12	9	2	3	7	6	9	5	8	41	52	93
Enfermedades del aparato digestivo.	163	156	41	39	10	10	18	4	5	2	1	6	3	7	4	257	221	477
Enfermedades del hígado.	1	2	2	1	1	2	1	1	2	1	1	1	1	1	1	9	9	18
Enfermedades de los órganos génito-urinaros.	3	1	1	1	1	1	9	8	11	16	3	6	4	4	4	51	32	83
Enfermedades de la piel y del tejido conectivo.	1	2	3	2	2	1	1	2	1	1	1	2	1	2	1	13	9	22
Enfermedades de los órganos del movimiento.	1	1	1	2	2	1	1	1	1	1	1	1	1	1	1	8	6	14
Enfermedades especiales de las fosas nasales, de la vista y del oído.	3	2	3	1	1	1	1	1	1	1	1	1	3	1	2	9	11	20
Enfermedades constitucionales dominantes.	29	22	18	17	6	8	19	11	16	11	13	11	13	10	7	120	98	218
Nacidos muertos.	75	72														75	72	147
Mortalidad infantil.	31	30	14	12												45	42	87
Mortalidad senil.			1							1	1	1	2	2	1	3	3	6
Muertes violentas.		1					1									4	2	6
Muertes por accidentes.																1	1	2
Muertes por lesiones traumáticas producidas por instrumentos cortantes, punzantes, contundentes y armas de fuego.					1		2	1	1	2	1	1	1			7	2	9
Muertes por envenenamientos.		1					1									2	1	3
Muertes por picaduras de animales venenosos.	6	4	1	1												7	5	12
Fallecimientos por causa incierta.	3	9	6	4	4	3	2	1	1	3	8	3	5	2	1	24	19	43
Fallecimientos sin clasificación médica.	33	21	18	17	9	7	6	6	5	9	8	8	5	10	8	98	80	178
Totales	763	711	310	292	97	96	253	235	151	175	151	125	111	85	73	1,559	1,815	3,774

CULIACAN ROSALES, OCTUBRE 25 DE 1901.

V.º B.º

ERIBERCO ZAHUECA, Secretario.

El Jefe de la Sección.

JULIO G. ARCE.

Gobierno del Estado Libre y Soberano de Sinaloa.

ESTADO DE SINALOA.

SECCION DE ESTADISTICA.

AÑO DE 1900.

SEMESTRE DE 1.º DE ENERO

A 30 DE JUNIO.

MOVIMIENTO DE POBLACION.

MORTALIDAD CLASIFICADA POR ENFERMEDAD, PROFESION U OCUPACION.

ENFERMEDADES.	Profesiones científicas.			Agricultura.			Comercio			Minería.			Bellas Artes.			Industria de metales.			TOTAL.
	Médicos.	Farmacéuticos.	Parteras.	Agricultores.	Dependientes de fincas.	Peones de campo.	Comerciantes.	Trabajadores en minas ó barriles.	Fundidores en general.	Maquinistas.	Empleados públicos y particulares.	Pintores.	Farmacéuticos.	Militares.	Marineros.	Herrerros.	Hojalateros.		
Enfermedades infecciosas, contagiosas y virulentas	1		2	81	3	214	9	13			1	3			2	4	1	334	
Enfermedades causadas por alteración de los alimentos ó insuficiencia de sus elementos nutritivos				6	1	31	3	4			1				1	1	1	49	
Enfermedades del sistema nervioso			1	11		16		1										29	
Enfermedades del aparato respiratorio				16	1	9		2	1						1	1		32	
Enfermedades del aparato circulatorio			1	9		2												12	
Enfermedades del aparato digestivo				34	2	114	6	3			1					1		163	
Enfermedades del hígado				3		2												5	
Enfermedades de los órganos génito-urimarios				4		6	1	1										12	
Enfermedades de la piel y del tejido conectivo				7	1	1												9	
Enfermedades de los órganos del movimiento				3		1	1	2			1							8	
Enfermedades especiales de las fosas nasales, de la vista y del oído				4		3												7	
Enfermedades constitucionales dominantes				11		18	2					1						32	
Nacidos muertos								1										3	
Mortalidad infantil				2														1	
Mortalidad senil				1														1	
Muertes violentas				3		2												5	
Muertes por accidentes																			
Muertes por lesiones traumáticas producidas por instrumentos cortantes, punzantes, contundentes y armas de fuego					1	2											1	4	
Muertes por envenenamientos																			
Muertes por picaduras de animales venenosos						21	2	1								1	1	27	
Fallecimientos por causa incierta						123	1	3								3	3	136	
Fallecimientos sin clasificación médica				1	2		1								1				
Totales	1	1	5	197	9	565	31	25	1	1	4	4	1	1	5	11	6	868	

Secretaría de Gobierno del Estado Libre y Soberano de Sinaloa.

ESTADO DE SINALOA.

SECCION DE ESTADISTICA.

—AÑO DE 1900.—
SEMESTRE DE 1.º DE JULIO
A 31 DE DICIEMBRE.

MOVIMIENTO DE POBLACION.

—MATRIMONIOS.—

NOMBRE DE LOS DISTRITOS.	Núm. total de Matrimonios.		Mexicanos.		Extranjeros.		Solteros.		Viudos.		Católicos.		Protestantes.		EDAD DEL HOMBRE.										EDAD DE LA MUJER.						CENSO DE POBLACION																				
	Registrados civilmente.														De 14 a 16 años.	De 17 a 19 años.	De 20 a 25 años.	De 26 a 30 años.	De 31 a 35 años.	De 36 a 40 años.	De 41 a 45 años.	De 46 en adelante.	De 14 a 16 años.	De 17 a 19 años.	De 20 a 25 años.	De 26 a 30 años.	De 31 a 35 años.	De 36 a 40 años.	De 41 a 45 años.	De 46 en adelante.	1900.																				
Rosario.....	24		48		45		3	47	1					13	4	3	1	1	2	2	2	2	8	4	8	7	3	1	1	1	3	27,047																			
Concordia.....	45		90		83		7	90						21	3	6	5	1	1	3	3	3	5	5	14	4	2	2	2	2	2	17,817																			
San Ignacio.....	23		46		45		1	46						14	5	1	2	1	1	1	1	1	6	6	9	2	2	2	2	2	2	13,283																			
Mazatlán.....	62		120	4	120	4	4	124						29	9	9	4	1	7	7	2	2	9	6	20	23	5	2	1	2	2	38,298																			
Cosalá.....	38		76		75		1	76						15	12	6	3	2	2	2	2	2	6	6	13	12	5	5	1	3	21,399																				
Culiacán.....	37		74		72		2	74						11	10	5	5	1	5	1	1	5	6	8	11	7	7	1	1	1	44,344																				
Mocorito.....	33		66		63		3	66						16	7	1	4	1	2	2	2	2	8	7	11	4	2	2	1	1	28,628																				
Badiraguato.....	24		48		44		4	48						13	2	1	3	1	2	2	2	6	5	8	8	2	2	2	1	1	1	16,923																			
Sinaloa.....	50		100		92		8	100						24	5	10	3	1	5	3	1	5	12	13	18	18	4	2	2	1	43,432																				
Fuerte.....	100		199	1	190	1	10	200						58	16	10	5	1	7	5	1	7	27	24	37	6	1	1	1	1	45,530.																				
Totales.....	436		867	5	829	43	871	1	1	17	214	73	52	35	8	36	89	119	150	42	10	6	4	16	296,701																										
POR MESES:																																																			
Julio.....	89		176	2	168	10	178			3	49	18	7	2	3	7	25	22	27	10	1	1	1	3	27	10	1	1	1	1	3																				
Agosto.....	54		107	1	106	2	108			1	23	12	10	6	2	2	8	14	20	8	1	1	1	1	20	8	1	1	1	1	1																				
Septiembre.....	63		126		122	4	126			4	35	8	8	4	1	3	15	18	19	7	1	1	1	19	7	7	1	1	1	2																					
Octubre.....	63		125	1	120	6	126			3	41	5	5	3	2	4	15	16	25	5	5	1	1	25	5	5	4	1	1	1																					
Noviembre.....	72		143	1	136	8	144			5	28	13	8	9	1	7	14	24	22	3	4	4	4	22	3	3	4	4	5	5																					
Diciembre.....	95		190		177	13	189			1	38	17	14	11	1	13	12	25	37	9	3	2	2	37	9	9	3	2	2	5																					
Totales.....	436		867	5	829	43	871	1	1	17	214	73	52	35	8	36	89	119	150	42	10	6	4	16	296,701																										

CULIACAN ROSALES, OCTUBRE 25 DE 1901.

V.º B.º

Eriberto Lazqueta,

SECRETARIO.

El Jefe de la Sección,

Julio S. Arce.

Gobierno del Estado Libre y Soberano de Sinaloa.

—AÑO DE 1900.—
SEMESTRE DE 1.º DE JULIO
A 31 DE DICIEMBRE.

SECCION DE ESTADISTICA.

MOVIMIENTO DE POBLACION.

MORTALIDAD CLASIFICADA POR ENFERMEDAD, PROFESION U OCUPACION.

ENFERMEDADES.	Profesiones científicas.		Agricultura.		Comercio.		Minería.		Empleados públicos y particulares.		Pintores.	Farmacéuticos.	Grabadores.	Militares.	Marineros.	INDUSTRIA DE METALES.		TOTAL.
	General.	Partes.	Ministros de cultos.	Agricultores.	Peones de campo.	Comerciantes.	Corredores.	Trabajadores en minas y barreros.	Fundidores en general.	Empleados públicos y particulares.						Plateros.	Orfebres.	
Enfermedades infecciosas, contagiosas y virulentas.	1		43	249	18	1	6	3	1	4				2	1	2	331	
Enfermedades causadas por alteración de los alimentos ó insuficiencia de sus elementos nutritivos			16	13	2		1	1		1					1	1	37	
Enfermedades del sistema nervioso			13	9	4		1	1		1					1	1	31	
Enfermedades del aparato respiratorio	1		2	12	1	1	2	1		1					1	1	23	
Enfermedades del aparato circulatorio.			2	18	1		3	1									22	
Enfermedades del aparato digestivo			16	139			2	1									158	
Enfermedades del hígado			3	6			2	1									12	
Enfermedades de los órganos génito urinarios.			9	11													20	
Enfermedades de la piel y del tejido conectivo.			1	3													4	
Enfermedades de los órganos del movimiento.			1	4													5	
Enfermedades especiales de las fosas nasales, de la vista y del oído.			2	2													4	
Enfermedades constitucionales dominantes.	1		6	119	3			1									130	
Nacidos muertos																		1
Mortalidad infantil																		2
Mortalidad senil			1	1														1
Muertes violentas																		2
Muertes por accidentes																		1
Muertes por lesiones traumáticas producidas por instrumentos cortantes, punzantes, contundentes y armas de fuego			2	1	1			1										5
Muertes por envenenamientos																		
Muertes por picaduras de animales venenosos.			12	11	1												1	25
Fallecimientos por causa incierta			35	21	1		3	1		1							1	68
Fallecimientos sin clasificación médica																		
Totales	1	2	164	621	32	2	18	2	8	1	2	8	1	1	2	5	8	874

ENFERMEDADES.

	Oficios relativos á la construcción.										Varias Industrias y Oficinas.										Otras ocupaciones no clasificadas en la lista anterior.	Menores de edad.	Sin ocupación.	TOTAL.	SUMA ANTERIOR.	TOTAL GENERAL.		
	Relojeros.	Albañiles.	Carpinteros.	Alfareros.	Ladrilleros.	Carreros.	Cargadores.	Arterios.	Sombrereros.	Sastras.	Zapateros.	Panaderos.	Curtidores.	Tabaqueteros.	Herradores.	Cocheteros.	Criados.	Costureras.	Molenderas.	Lavanderas.							Indas.	Triales.
Enfermedades infecciosas, contagiosas y virulentas.	8	6	1	2	1	3	6	1	2	3	2	3	1	2	1	39	13	21	6	2	30	1,101	16	1,270	331	1,601		
Enfermedades causadas por alteración de los alimentos ó insuficiencia de sus elementos nutritivos.	1					1																					37	316
Enfermedades del sistema nervioso.	2	1	1			1																					31	203
Enfermedades del aparato respiratorio.	3	1	1			1																					23	214
Enfermedades del aparato circulatorio.	6	3	1	2		3	1	1	2																		22	93
Enfermedades del aparato digestivo.	1					1																					158	477
Enfermedades del hígado.																											6	18
Enfermedades de los órganos génito-urinaros.																											20	83
Enfermedades de la piel y del tejido conectivo.																											4	22
Enfermedades de los órganos del movimiento.																											5	14
Enfermedades especiales de las fosas nasales, de la vista y del oído.	1																										4	20
Enfermedades constitucionales dominantes.						3	1	2																			130	218
Nacidos muertos.																											147	147
Mortalidad infantil.																											87	87
Mortalidad senil.																											5	6
Muertes violentas.																											2	6
Muertes por accidentes.																											1	6
Muertes por lesiones traumáticas producidas por instrumentos cortantes, punzantes, contundentes y armas de fuego.	1																										3	4
Muertes por envenenamientos.																											1	3
Muertes por picaduras de animales venenosos.	1	1																									9	12
Fallecimientos por causa incierta.	3	2				2							3														18	43
Fallecimientos sin clasificación médica.																											35	178
Totales.	1	27	15	3	4	2	12	10	2	2	6	4	3	1	7	1	86	23	76	25	2	3	161	2,239	185	2,900	874	3,774

CULIACAN ROSALES, OCTUBRE 25 DE 1901.

V.º R.º

Eriberto Lazueta,

SECRETARIO.

R1 Jefe de la Sección.

Julio S. Arce.

Secretaría de Gobierno del Estado Libre y Soberano de Sinaloa.

SECCION DE ESTADISTICA.

Movimiento de enfermos habido en los Hospitales del Estado, durante el año de 1900, próximo pasado.

Nombre del Hospital.	Ubicación.	Existencia del año anterior.			Entraron en el año de 1900.			Fallecieron.			Salieron.			Existencia para el año de 1901.					
		H.	M.	N. TOTAL	H.	M.	N. TOTAL	H.	M.	N. TOTAL	H.	M.	N. TOTAL	H.	M.	N. TOTAL			
Hospital Civil	Mazatlán	52	17	70	565	215	24	804	80	35	1	116	485	179	24	688	52	18	70
Id. del Carmen	Culiacán	11	4	18	61	53	2	116	5	8		13	59	39	2	100	8	10	21
Casa de Asilo	Id.	3	17	20	120	108	2	230	23	11	2	36	32	86		178	8	28	36
Totales		66	38	4 108	746	376	28	1,150	108	54	3	165	636	304	26	966	68	56	3 127

CULIACAN ROSALES, OCTUBRE 25 DE 1901.

V.º R.º

Eriberto Lazúeta,

SECRETARIO.

El Jefe de la Sección.

Julio S. Arce.



Secretaría de Gobierno del Estado Libre y Soberano de Sinaloa.

64

SECCION DE ESTADISTICA.

Consumo de carnes para el Abasto del Estado de Sinaloa, durante el año de 1900.

RESSES.		CARNEROS.		CHIVOS.		CERDOS.	
Núm. de resses sacrificadas.	Peso total de la carne en kilogramos.	Núm. de carneros sacrificados.	Peso total de la carne en kilogramos.	Núm. de chivos sacrificados.	Peso total de la carne en kilogramos.	Núm. de cerdos sacrificados.	Peso total de la carne en kilogramos.
38,195	5-729,250	737	1,474	1,251	25,040	16,107	370,461
	\$1-432,312.50		\$2,948		\$5,008		\$92,815.25

CULIACAN ROSALES, OCTUBRE 25 DE 1901.

V. B.º

Eriberto Lazqueta,

SECRETARIO.

El Jefe de la Sección,

Julio S. Arce.



Derechos recaudados por la Aduana Marítima de Pátata, durante el segundo semestre de 1900 y los cinco primeros meses de 1901.

MESES.

	Derechos de importación.	Derechos de exportación.	a p. g. adicional de tráfico marítimo interior.	Derechos de toneladas.	Derechos de guardia y almacenaje.	Derechos de patente de navegación.	Derechos de practiqueo.	Derechos de saneamiento.	Totales.
Julio á Diciembre de 1900.	\$ 43,609.82	\$ 109.86	\$ 872.22	\$ 20.51	\$ 9.55	\$ 32.00	\$ 51.71	\$ 505.05	\$ 45,228.42
Enero de 1901.	" 6,928.12	" 121.02	" 138.58	" 15.89	" 4.26		" 8.50	" 96.60	" 7,312.97
Febrero	" 3,913.80	" 103.96	" 78.28	" 25.45			" 3.33	" 86.69	" 4,211.51
Marzo	" 6,096.11	" 132.56	" 121.93	" 132.04	" 41.20		" 15.92	" 105.54	" 6,645.30
Abril	" 11,544.00	" 91.04	" 230.88	" 95	" 16.88		" 14.17	" 100.60	" 12,006.52
Mayo	" 3,919.94	" 124.50	" 78.41	" 95	" 250.21		" 10.48	" 100.00	" 4,435.49
Totales	\$ 76,011.79	\$ 682.94	\$ 1,520.30	\$ 194.84	\$ 322.10	\$ 32.00	\$ 104.11	\$ 1,000.48	\$ 79,890.21

Resumen de valores de la Importación y de la Exportación habidas en el puerto de Pátata, en el año fiscal de 1900 á 1901.

	IMPORTACION.	EXPORTACION.
—MESES.—		
Julio á Diciembre de 1900.	\$ 85,580.12	\$ 798,783.95
Enero de 1901	" 16,580.12	" 101,296.13
Febrero	" 7,983.91	" 88,342.78
Marzo	" 16,299.56	" 65,546.32
Abril	" 37,902.01	" 96,375.16
Mayo	" 12,852.92	" 64,489.30
Junio	" 12,959.39	" 126,454.93
Totales	\$ 190,158.66	\$ 1,341,288.57

NOTA.—Los datos relativos á la Aduana Marítima de Pátata, fueron tomados del Boletín de Estadística Fiscal, publicado por la Secretaría de Hacienda. No figuran los datos relativos al mes de Junio en 1901 por no haberse recibido el Boletín correspondiente al entrar en prensa este Anuario.

Aduana Marítima de Mazatlán.

Importación habida en el año fiscal de 1900 á 1901.

Número
de orden.

Resúmen por Capítulos.

1	Materias animales	\$ 97,270.85
2	Materias vegetales	189,983.31
3	Materias minerales	545,335.32
4	Tejidos y sus manufacturas	397,578.76
5	Productos químicos y farmacéuticos	79,967.94
6	Bebidas espirituosas	64,157.73
7	Papel y sus aplicaciones	50,599.90
8	Máquinas y aparatos	153,693.26
9	Vehículos	4,535.80
10	Armas y explosivos	65,691.30
11	Diversos	60,681.21

Resúmen por Procedencias.

Estados Unidos	\$ 889,431.95
China	6,381.59
España	41,773.97
Inglaterra	270,654.28
Alemania	315,581.07
Colombia	34.00
Francia	104,271.81
Italia	10,703.85
Rusia	44.00
Portugal	776.40
Noruega	4,445.50
Bélgica	7,234.63
Dinamarca	256.00
Suiza	7,867.66
Holanda	16,741.67
Japón	9,146.92
Austria	7,656.32
Cuba	277.00
Egipto	131.00
Congo	1,099.25
Ecuador	12,490.80
Siam	108.80
Costa Rica	80.00
Venezuela	223.75
Guatemala	214.00
Turquía	51.66
Suecia	1,817.50

Resúmen por Derechos.

1er. Capítulo	\$ 57,270.48
2	id. 117,069.30
3	id. 88,447.29
4	id. 377,281.16
5	id. 20,328.14
6	id. 65,593.31
7	id. 41,497.98
8	id. 13,317.08
9	id. 607.84
10	id. 9,229.75
11	id. 18,446.70

Total \$ 1,709,495.38

Igual \$ 1,709,495.38

Suman los Derechos de Importación \$ 808,810.34

SE MEDICE POR AVERIA CORRESPONDIENTE Á LOS PEDIMENTOS NÚMS. 527, 565, 606, 728, 729 Y 1128, \$ 278.34

PUERTO DE MAZATLAN

Año fiscal de 1900 á 1901.

ESTADÍSTICA

Tráfico de altura-Salida de buques en viaje de escala.

Bandera ó nacionalidad de los buques.	País de destino de los buques.	EMBARCACIONES DE VAPOR.				EMBARCACIONES DE VELA.				TOTALES.			
		NUM. DE BUQUES.		TONELADAS.		NUM. DE BUQUES.		TONELADAS.		NUM. DE BUQUES.		TONELADAS.	
		Car-gados.	En lastre.	Total.	De buques cargados, en lastre.	Total.	De buques cargados, en lastre.	Total.	De buques cargados, en lastre.	Total.	De buques cargados, en lastre.	Total.	
Alemana.....	Alemania..	3	3	8,866	37					3	3	8,866	37
Americana	E. U. D. N...	12	12	18,036	1,277					12	12	18,036	1,277
	E. U. D. Col...	9	10	26,116	138					9	10	26,116	138
		21	22	44,152	1,415					21	22	44,152	1,415
Mexicana.....	E. U. D. N...	1	1	1,672	20					1	1	1,672	20
Inglesa.....	E. U. D. Col..	1	1	2,953	1					1	1	2,953	1
	Guatemala...	1	1	3,326	1					1	1	3,326	1
	San Salvador.	1	1	3,225	3					1	1	3,225	3
		3	3	9,504	5					3	3	9,504	5
RESUMEN.													
Alemana.....		3	3	8,866	37					3	3	8,866	37
Americana....		21	22	44,152	1,415					21	22	44,152	1,415
Mexicana.....		1	1	1,672	20					1	1	1,672	20
Inglesa.....		3	3	9,504	5					3	3	9,504	5
		28	29	64,194	1,477					28	29	64,194	1,477
Alemania.....		3	3	8,866	37					3	3	8,866	37
E. U. D. N....		13	13	19,708	1,297					13	13	19,708	1,297
E. U. D. Col..		10	11	29,069	139					10	11	29,069	139
Guatemala...		1	1	3,326	1					1	1	3,326	1
San Salvador.		1	1	3,225	3					1	1	3,225	3
		28	29	64,194	1,477					28	29	64,194	1,477

PUERTO DE MAZATLÁN

Año fiscal de 1900 á 1901.

Tráfico de altura-Entrada de buques en viaje de escala.

Bandera ó nacionalidad de los buques	País de procedencia de los buques	NUM. DE BUQUES.		TONELADAS.			EMBARCACIONES DE VAPOR.			TONELADAS.			NUM. DE BUQUES			TONELADAS.			
		Car. gados.	En lastre.	Total.	DE REGISTRO (BRUTAS)		De 1,000 kilog. De des-carga.	Car. gados.	En lastre.	Total.	DE REGISTRO (BRUTAS)		De 1,000 kilog. De des-carga.	Car. gados.	En lastre.	Total.	DE REGISTRO (BRUTAS)		De 1,000 kilog. De des-carga.
					De buques cargados. en lastre.	Total.					De buques cargados. en lastre.	Total.					De buques cargados. en lastre.	Total.	
Alemana	Alemania	13		13	44,656	654	2		2	1,483	300	15		15	46,139	954			
Americana	E. U. D. N.	12		12	18,036	3,138	2		2	261	27	14		14	18,297	3,165			
	E. U. de Col.	15		28	42,198	926						15		28	42,198	926			
		27		40	60,234	4,064	2		2	261	27	29		42	60,495	4,091			
Chilena	E. U. de Col.	6		6	17,060	498						6		6	17,060	498			
Mexicana	E. U. D. N.	2		2	3,344	664						2		2	3,344	664			
Inglesa	E. U. de Col.	7		7	22,826	454						7		7	22,826	454			

RESUMEN.

Alemana	13	44,656	654	2	2	1,483	300	15	46,139	954
Americana	27	60,234	4,064	2	2	261	27	42	60,495	4,091
Chilena	6	17,060	498					6	17,060	498
Mexicana	2	3,344	664					2	3,344	664
Inglesa	7	22,826	454					7	22,826	454
	55	148,120	6,334	4	4	1,744	327	72	149,864	6,661
Alemania	13	44,656	654	2	2	1,483	300	15	46,139	954
E. U. D. N.	14	21,380	3,802	2	2	261	27	16	21,641	3,829
E. U. de Col.	28	82,084	1,878					28	82,084	1,878
	55	148,120	6,334	4	4	1,744	327	72	149,864	6,661

CONTADURÍA, MAZATLÁN, JULIO 10 DE 1901.

PUERTO DE MAZATLAN

Año fiscal de 1900 á 1901.

ESTADÍSTICA

Tráfico de altura. - Entada de buques en viaje directo.

Bandera ó nacionalidad de los buques	EMBARCACIONES DE VAPOR.				EMBARCACIONES DE VELA.				TOTALES.					
	NUM. DE BUQUES.		TONELADAS.		NUM. DE BUQUES.		TONELADAS.		NUM. DE BUQUES.		TONELADAS.		DE REGISTRO (BRUTAS.)	
	Car-gados.	En lastre.	De buques cargados.	Total.	Car-gados.	En lastre.	De buques cargados.	Total.	Car-gados.	En lastre.	De buques cargados.	Total.	De buques cargados.	Total.
Americana	28		76,133	1,636	9		1,951	1,650	37		78,084	3,286	78,084	3,286
Alemana	7		20,563	649	3		3,557	3,250	7		20,563	649	20,563	649
Francia	1				1		600	400	1		600	400	3,557	3,250
Guatemala	1				1		547	867	1		547	867	3,047	3,047
Inglaterra					1				1				547	867
Mexicana	7	1	20,563	649	5		4,704	4,517	12	1	25,267	5,166	3,047	28,314
Chilena	4		10,894	410					4		10,894	410		10,894
Inglesa	8		26,153	1,868					8		26,153	1,868		26,153

RESUMEN.

Americana	28	1	76,133	1,636	9		1,951	1,650	37		78,084	3,286	78,084	3,286
Alemana	7		20,563	649	5		4,704	4,517	12	1	25,267	5,166	28,314	5,166
Mexicana	1		741	250					1		741	250	741	250
Chilena	4		10,894	410					4		10,894	410	10,894	410
Inglesa	8		26,153	1,868					8		26,153	1,868	26,153	1,868
	48	1	134,484	4,813	14		6,655	6,655	62	1	141,133	10,980	141,133	10,980
Alemana	48		134,484	4,813	3		3,557	3,250	3		3,557	3,250	3,557	3,250
Francia	1				9		1,951	1,650	57		136,435	6,463	136,435	6,463
Guatemala	1				1		600	400	1		600	400	600	400
Inglaterra					1		547	867	1		547	867	3,047	3,047
	48	1	134,484	4,813	14		6,655	6,655	62	1	141,133	10,980	141,133	10,980

U. S. B. GUARISCO UNEDS.

CONTADURIA, MAZATLAN, JULIO 15 DE 1901.

El Contador, CARLOS GABEZUC.

RESUMEN.

72

Bandera ó nacionalidad de los buques.	NUM. DE BUQUES.				TONELADAS.				NUM. DE BUQUES.				TONELADAS.						
	EMBARCACIONES DE VAPOR.		EMBARCACIONES DE VELA.		EMBARCACIONES DE VAPOR.		EMBARCACIONES DE VELA.		EMBARCACIONES DE VAPOR.		EMBARCACIONES DE VELA.		EMBARCACIONES DE VAPOR.		EMBARCACIONES DE VELA.				
	Car. gados.	En lastre.	Car. gados.	En lastre.	Car. gados.	En lastre.	Car. gados.	En lastre.	Car. gados.	En lastre.	Car. gados.	En lastre.	Car. gados.	En lastre.	Car. gados.	En lastre.			
Americana	6	44	50	11,842	96,158	108,000	49	1	1	156	156	6	45	51	11,842	96,314	108,156	49	
Alemana	10	10	20	34,002	34,002	68,004	4	4	4	5,270	5,270		14	14	39,272	39,272	59,272		
Chilena	5	5	10	20,380	20,380	40,760							5	5	20,380	20,380	40,760		
Mexicana.	233	17	250	52,111	4,416	56,527	11,941	110	18	128	840	5,930	35	378	58,041	5,256	63,297	15,901	
Inglésa.	5	5	10	18,802	18,802	37,604							5	5	18,802	18,802	37,604		
	239	81	320	63,953	173,758	237,711	11,990	110	23	133	6,266	5,930	104	453	69,883	18,002	249,907	15,950	
Altata	76	17	93	23,482	17,176	40,658	5,166	4	1	5	416	61	477	305	80	18	23,898	17,237	41,135
Acapulco	1	1	2	2,075	3,532	5,607	1	1	1	104	104		1	1	2,075	3,532	5,607	1	
Aguilampo	1	1	2	3,344	81	3,425	2	1	1				1	1	3,344	81	3,425	2	
Eusemada	2	2	4	528	138	666	110	2	4	6	204	1,684	1,888	115	5	5	732	1,822	2,554
Guaymas	3	1	4	3,344	3,344	6,688	7	7	7	341	341	7	341	341	7	341	341	7	
Las Peñas	2	2	4	3,344	3,344	6,688	37	7	5	12	210	246	456	208	9	5	3,554	246	3,800
La Paz	7	2	9	1,103	4,648	5,751	595	3	4	7	423	3,883	4,306	305	10	6	1,525	8,531	10,057
Manzanillo	64	64	128	3,576	3,576	7,152	1,466	11	11	292	292	235	75	75	3,868	3,868	7,736	1,701	
Mazatlán	1	1	2	81	81	162	40	32	6	38	1,204	218	1,422	338	33	6	1,285	218	1,503
Perihuate	66	43	109	21,582	132,038	153,620	4,238	31	31	1,864	1,864	1,481	97	43	140	23,446	132,038	155,484	
San Blas	13	13	26	4,838	15,547	20,385	335	1	2	1	218	218	10	18	13	31	5,056	15,547	20,603
S. José del C.	1	1	2	81	81	162	2	2	2	36	36		36	36	2	2	36	36	72
Sta. Rosalia	1	1	2	81	81	162	1	1	1	40	40		40	40	1	1	40	40	80
Topolobampo	2	2	4	517	517	1,034	2	2	2	138	138		138	138	3	3	197	655	852
Isla M ^{ca} Madre	2	2	4	517	517	1,034	8	8	8	417	417		417	417	8	8	417	417	834
Id. del Carmen	239	81	320	63,953	173,758	237,711	11,990	110	23	133	6,266	5,930	104	453	69,883	18,002	249,907	15,950	

CONTADURIA. MAZATLAN, JULIO 1.º DE 1901.

U.º B.º, EVARISCO VAJDES.

El Contador, CARLOS CABEZUC.

Tráfico de cabotaje-Salida de buques.

Bandera ó naciona- lidad de los buques.	NUM. DE BUQUES				TONELADAS				NUM. DE BUQUES				TONELADAS						
	Puertos de destino de los buques.		DE REGISTRO (BRUTAS)		DE REGISTRO (BRUTAS)		DE REGISTRO (BRUTAS)		DE REGISTRO (BRUTAS)		DE REGISTRO (BRUTAS)		DE REGISTRO (BRUTAS)		DE REGISTRO (BRUTAS)				
	Car- gados.	En lastr.	Car- gados.	En lastr.	Car- gados.	En lastr.	Car- gados.	En lastr.	Car- gados.	En lastr.	Car- gados.	En lastr.	Car- gados.	En lastr.	Car- gados.	En lastr.			
Americana	2	10	1	2	3,006	15,030	18,036	3	3	654	654	2	13	15	3,006	15,684	18,690	3	
	1	2	3	3	3,017	5,099	8,116	10	2	439	439	1	2	3	3,017	5,099	8,116	10	
	1	1	2	2	2,075	2,076	4,151	2	5	890	890	1	1	2	2,075	2,076	4,151	2	
	12	10	22	10	34,079	28,615	62,694	125	5	890	890	12	15	27	34,079	29,505	63,584	125	
	6	6	12	6	9,018	9,018	18,036	114	2	2219	2219	6	6	12	9,018	9,018	18,036	114	
	22	29	51	10	51,195	59,838	111,033	254	10	1,983	1,983	22	39	61	51,195	61,821	113,016	254	
Alemana				1					1	721	721		1	1				721	
				1					1	681	681		1	1				681	
				1					1	547	547		1	1				547	
	1	1	2	2	3,019	3,019			2	2,219	2,219		4	4				3,019	
	2	2	4	5	5,345	5,345			5	4,168	4,168		8	8				5,345	
	3	3	6	6	8,364	8,364			6	4,168	4,168		8	8				8,364	
Chilena	2	2	4	6	5,287	5,607	10,894	6	2				2	2	4	5,287	5,607	10,894	
Inglesa	6	6	6	6	18,806	18,806			6				6	6				18,806	
Mexicana	82	1	82	3	22,558	22,558	6,925	3	3	312	312	82	3	85	22,558	22,870	6,925		
	1	1	2	1	95	95	60	1	1	103	103	1	1	2	95	103	60		
	1	1	2	1	1,672	1,672	15	1	1	189	189	25	1	1	189	189	15		
	1	1	2	2	138	138	5	2	2	84	84	55	3	3	1,672	1,672	15		
	1	1	2	3	1,672	1,672	3,344	1	3	147	147	181	10	4	1,888	1,819	3,707	182	
	1	1	2	1	187	187	45	1	1	9	9	5	2	2	196	196	50		
	53	8	61	7	2,859	532	3,391	533	4	268	268	21	57	15	2,955	800	3,755	554	
				3				3	7	534	534	17	3	7	174	534	708	17	
				1				1	1	61	61	60	1	1	61	61	60		
				34				34	2	1,324	1,324	1,044	34	2	1,324	33	1,357	1,044	
	50	7	57	6	16,215	668	16,883	843	25	480	1,283	47	56	32	16,695	1,951	18,646	890	
	29	1	30	6	5,797	81	5,878	1,445	1	31	31	29	2	31	5,797	112	5,909	1,445	
	1	1	2	3	195	195		3	1	398	398	33	3	2	552	552	33		
	1	1	2	3	81	81		5	3	110	110	107	4	4	191	191	112		
	4	9	13	6	609	1,243	1,852	66	2	332	210	36	9	11	941	1,453	2,394	102	
				1				1	1	23	23	6	1	1	23	23	6		
	224	27	251	73	51,883	4,391	56,274	9,943	78	3,109	3,378	6,387	297	79	55,022	7,669	62,691	11,580	

RESUMEN.

Bandera ó nacionalidad de los buques.	EMBARCACIONES DE VAPOR.			EMBARCACIONES DE VELA.			TOTALES.									
	Pais de destino de los buques.	NUM. DE BUQUES.		TONELADAS.		TONELADAS.		NUM. DE BUQUES.		TONELADAS.						
		Car. gados. lastre.	En lastre.	Total.	De buques cargados, en lastre.	Total.	De buques cargados, en lastre.	Total.	Car. gados. lastre.	En lastre.	Total.					
Americana		22	29	51					22	39	61	51,165	61,821	113,016	254	
Alemana			3	3		254	1,983	1,983		8	8		12,532	12,532		
Chilena		2	2	4		6	4,168	4,168		2	2	5,287	5,607	10,894	6	
Mexicana		224	27	251		9,943	3,109	3,278	6,387	79	376	55,022	7,669	62,691	11,580	
Inglesa			6	6		18,806				6	6		18,806	18,806		
		248	67	315		10,203	3,109	9,429	12,538	321	134	455	111,504	106,435	217,939	11,840
Altata		84	10	94		6,928	1,687	1,687		7	7	189	1,89	1,89	25	
Acapulco		1	2	3		10				1	1				189	
Agiabampo		1		1		66	103	103		1	1				103	
Ensenada		1		1		15									15	
Guaymas		1		1		138	84	681	765	3	3	84	681	765	55	
Isla M ^a . Madre		4	9	13		66	332	210	542	5	2	332	210	542	36	
La Paz		1	1	2		1,672	216	586	802	9	6	216	586	802	181	
Las Peñas		1		1		187	9	9	9	1	1	9	9	9	5	
Manzanillo		1	1	2		2,075	174	1,081	1,255	3	8	174	1,081	1,255	17	
Mazatlan		53	8	61		533	66	268	334	4	7	66	268	334	21	
Mulegé							61	61	61	1	1	61	61	61	60	
Perihueté							1,324	33	1,357	34	2	1,324	33	1,357	61	
San Blas		64	27	91		974	480	4,392	4,872	6	32	480	4,392	4,872	1,044	
S. José del C		35	7	42		1,559		31	31	1	1		31	31	47	
Sta. Rosalia		1	1	2		195	41	357	398	3	1	41	357	398	33	
Tonalá		1	1	2		3,019				3	1				60	
Topolobampo		1		1		81	110	110	110	3	3	110	110	110	107	
Zihuatanejo							23	23	23	1	1	23	23	23	6	
		248	67	315		10,203	3,109	9,429	12,538	321	134	455	111,504	106,435	217,939	11,840

CONTADURIA, MALATLAN, JULIO 1.º DE 1901.

U.º B.º. EUARISCO VAJDES.

El Contador. CARLOS CABEZUC.

● ————— ✨ SECSINALOA. ✨ ————— ●

Reporte Oficial del Estado.

⇒ACTIVO.⇒	Ene.	Octubre.	Noviembre.	Diciembre.
Capital no exhibido	\$ 300.00	\$ 450,000.00	\$ 450,000.00	
Concesión y contratos aportados por los fundadores	4			
Existencia en metálico en Matatlán y Agencias	691.79	598,109.82	491,306.13	630,417.12
Valores en cartera en las mismas	13.88	347,050.40	418,212.62	560,871.09
Préstamos sobre prendas				103,550.74
Fondos públicos inmediatamente realizables	25.00	45,125.00	45,125.00	74,534.37
Cuentas deudoras	790.18	2,453,667.42	2,590,679.57	2,583,086.30
	\$ 2,220.85	\$ 3,893,952.64	\$ 3,995,323.32	\$ 3,952,459.62
⇒PASIVO.⇒				
Capital social	\$ 600.00	\$ 1,500,000.00	\$ 1,500,000.00	\$ 1,500,000.00
Acciones liberadas	4			
Billetes en circulación en Matatlán y Agencias	230.00	648,320.00	809,840.00	787,080.00
Depósitos reembolsables á la vista	121.16	67,284.33	36,830.47	106,308.76
Cuentas corrientes acreedoras	860.58	1,675,389.20	1,645,693.74	1,556,111.75
Fondos de reserva	59.11	2,959.11	2,959.11	2,959.11
	\$ 2,220.85	\$ 3,893,952.64	\$ 3,995,323.32	\$ 3,952,459.62

El Jefe de la S. de E.,

Eribelio S. Arce.

RESUMEN.

74

Bandera ó nacionalidad de los buques.	NUM. DE BUQUES.			TONELADAS.			EMBARCACIONES DE VAPOR.			NUM. DE BUQUES.			TONELADAS.			EMBARCACIONES DE VELA.			NUM. DE BUQUES.			TONELADAS.								
	País de destino de los buques.	Car. gados.	En lastre.	Total.	DE REGISTRO [BRUTAS.]		De 1,000 kilog.	Car. gados.	En lastre.	Total.	DE REGISTRO (BRUTAS.)		De 1,000 kilog.	Car. gados.	En lastre.	Total.	DE REGISTRO (BRUTAS.)		De 1,000 kilog.	Car. gados.	En lastre.	Total.	DE REGISTRO (BRUTAS.)		De 1,000 kilog.					
					De buques cargados. en lastre.	Total.					De buques cargados. en lastre.	Total.					De buques cargados. en lastre.	Total.					De buques cargados. en lastre.	Total.						
Americana	22	29	51	11033	59,838	254	10	10	1,983	1,983	22	39	61	51,155	61,821	11,801	254	12,532	12,532	22	39	61	51,155	61,821	11,801	254				
Alemana	3	3	6	8,364	5,287	6	5	5	4,168	4,168	3	3	3	5,287	5,607	10,894	6	12,532	12,532	3	3	6	5,287	5,607	10,894	6				
Chilena	2	2	4	10,894	4,391	9,943	52	125	3,278	6,387	6	297	79	376	55,022	7,669	11,580	6	18,806	18,806	6	6	18,806	18,806	6	6				
Mexicana	224	27	251	56,274	18,806	10,203	73	67	3,109	12,538	10,203	73	67	3,109	9,429	12,538	1,637	321	134	455	11,504	106,435	217,939	11,840	11,840	11,840	11,840			
Inglesa	6	6	12	18,806	18,806	10,203	73	67	3,109	12,538	10,203	73	67	3,109	9,429	12,538	1,637	321	134	455	11,504	106,435	217,939	11,840	11,840	11,840	11,840			
Altata	84	10	94	15,030	6,928	6,928	7	7	1,687	1,687	84	17	101	25,564	16,717	42,281	84	17	101	25,564	16,717	42,281	84	17	101	25,564	16,717	42,281		
Acapulco	1	2	3	8,116	5,099	10	1	1	189	189	1	1	1	189	189	189	25	2	2	4	3,206	5,099	8,305	35	35	35	35			
Agiabampo	1	1	2	95	1,672	15	1	1	103	103	60	1	1	103	103	103	60	1	1	2	95	103	198	60	60	60	60			
Ensenada	1	1	2	1,672	1,672	15	1	1	103	103	15	1	1	103	103	103	15	1	1	2	95	103	198	60	60	60	60			
Guaymas	1	1	2	138	187	45	1	1	84	84	45	1	1	84	84	84	55	3	3	1	4	222	681	903	60	60	60			
Isla Ma. Madre	4	9	13	1,243	1,852	66	5	2	332	210	66	5	2	332	210	542	36	9	11	20	941	1,453	2,394	102	102	102	102			
La Paz	1	1	2	1,672	3,344	1	9	14	216	586	181	10	6	16	1,888	2,258	182	10	6	16	1,888	2,258	4,146	182	182	182	182			
Las Peñas	1	1	2	187	187	45	1	1	9	9	45	1	1	9	9	9	5	2	2	2	196	196	196	50	50	50	50			
Manzanillo	1	1	2	2,075	2,076	4,151	3	8	174	1,081	2,075	17	4	9	13	2,249	3,157	4	9	13	2,249	3,157	5,406	19	19	19	19			
Mazatlán	53	8	61	3,391	532	533	4	7	66	268	334	21	57	15	72	2,955	800	57	15	72	2,955	800	3,755	554	554	554	554			
Mulegé	1	1	2	187	187	45	1	1	9	9	45	1	1	9	9	9	5	2	2	2	196	196	196	50	50	50	50			
Perihuate	64	27	91	55,581	59,041	114,622	34	36	1,324	33	974	6	2	36	1,324	1,044	60	34	2	36	1,324	33	1,357	1,044	1,044	1,044	1,044			
San Blas	35	7	42	14,815	9,099	23,914	6	38	480	4,392	4,872	47	70	59	129	56,061	63,433	70	59	129	56,061	63,433	119,494	1,021	1,021	1,021	1,021			
S. José del C	1	1	2	195	195	390	1	1	31	31	195	1	1	1	1	195	390	35	8	43	14,815	9,131	23,945	1,559	1,559	1,559	1,559			
Sta. Rosalía	1	1	2	3,019	3,019	6,038	3	4	41	357	398	33	3	2	5	41	552	3	2	5	41	552	593	33	33	33	33			
Tonalá	1	1	2	3,019	3,019	6,038	3	4	41	357	398	33	3	2	5	41	552	3	2	5	41	552	593	33	33	33	33			
Topolobampo	1	1	2	81	81	162	3	3	110	110	162	3	3	3	110	107	23	4	1	4	191	191	382	112	112	112	112			
Zihuatanejo	1	1	2	23	23	46	1	1	23	23	46	1	1	1	23	23	46	1	1	2	23	23	46	46	46	46	46			
TOTAL	248	67	315	108,365	97,006	205,371	248	67	315	108,365	97,006	205,371	248	67	315	108,365	97,006	205,371	248	67	315	108,365	97,006	205,371	248	67	315	108,365	97,006	205,371

CONTADURIA, MAZATLAN, JULIO 1.º DE 1901.

U.º B.º, EUARISCO VALDES.

El Contador, CARLOS CABEZUC.

Año

SECRETARIA DE GOBIERNO

Resumen de los Balances mensuales del Banco

ACTIVO.	Enero.	Febrero.	Marzo.	Abril.	Mi
Capital no exhibido	\$ 300,000.00	\$ 300,000.00	\$ 300,000.00	\$ 240,000.00	\$ 170
Concesión y contratos aportados por los fundadores	„ 400,000.00	„ 400,000.00	„ 400,000.00	„ 400,000.00	„ 400
Existencia en metálico en Mazatlán y Agencias	„ 659,900.18	„ 806,013.74	„ 643,531.09	„ 519,506.20	„ 531
Valores en cartera en las mismas	„ 60,298.95	„ 61,865.28	„ 130,607.28	„ 189,816.88	„ 22
Préstamos sobre prendas					
Fondos públicos inmediatamente realizables	„ 13,250.00	„ 15,750.00	„ 18,250.00	„ 17,625.00	„ 20
Cuentas deudoras	„ 794,548.44	„ 700,768.08	„ 1,072,436.07	„ 1,137,913.28	„ 1,43
	\$ 2,227,997.57	\$ 2,284,397.10	\$ 2,564,824.44	\$ 2,504,861.36	\$ 2,79
PASIVO.					
Capital social	\$ 600,000.00	\$ 600,000.00	\$ 600,000.00	\$ 600,000.00	\$ 600
Acciones liberadas	„ 400,000.00	„ 400,000.00	„ 400,000.00	„ 400,000.00	„ 400
Billetes en circulación en Mazatlán y Agencias	„ 240,235.00	„ 249,990.00	„ 243,940.00	„ 394,545.00	„ 42
Depósitos reembolsables á la vista	„ 125,802.92	„ 189,286.01	„ 186,684.84	„ 219,496.30	„ 32
Cuentas corrientes acreedoras	„ 860,451.40	„ 843,612.84	„ 1,131,240.49	„ 887,860.95	„ 1,04
Fondos de reserva	„ 1,508.25	„ 1,508.25	„ 2,959.11	„ 2,959.11	„
	\$ 2,227,997.57	\$ 2,284,397.10	\$ 2,564,824.44	\$ 2,504,861.36	\$ 2,79

CULIACAN ROSALE

U.° B.°

Eriberto Lazqueta,

Secretario.

RESUMEN.

Bandera ó nacionalidad de los buques.	EMBARCACIONES DE VAPOR.						EMBARCACIONES DE VELA.						TOTALES.						
	NUM. DE BUQUES.			TONELADAS.			NUM. DE BUQUES.			TONELADAS.			NUM. DE BUQUES.			TONELADAS.			
	Car. gados.	En lastre.	Total.	De buques en lastre.	De buques cargados.	Total.	Car. gados.	En lastre.	Total.	De buques en lastre.	De buques cargados.	Total.	Car. gados.	En lastre.	Total.	De buques en lastre.	De buques cargados.	Total.	
Americana	22	29	51	59,838	11,033	70,871	10	10	20	1,983	1,983	3,966	22	39	61	51,135	61,821	113,016	254
Alemana	3	3	6	8,364	8,364	16,728	5	5	10	4,168	4,168	8,336	2	8	10	5,287	12,532	17,819	6
Chilena	2	2	4	5,607	10,894	16,501	52	125	177	3,109	6,387	9,496	297	79	376	55,022	7,669	62,691	11,580
Mexicana	224	27	251	4,391	56,274	60,665	73	73	146	3,109	6,387	9,496	297	79	376	55,022	7,669	62,691	11,580
Inglesa	6	6	12	18,806	18,806	37,612	6	6	12	3,109	6,387	9,496	297	79	376	55,022	7,669	62,691	11,580
	248	67	315	108,365	97,006	205,371	10,203	73	10,276	3,109	9,429	12,538	321	134	455	111,504	106,435	217,939	11,840
Altata	84	10	94	25,564	15,080	40,644	6,928	7	13,872	1,687	1,687	3,374	84	17	101	25,564	16,717	42,281	6,928
Acapulco	1	2	3	3,017	5,099	8,116	10	1	11	189	189	199	2	2	4	3,206	5,099	8,305	35
Agiabampo	1	1	2	95	95	190	66	1	67	103	103	206	1	1	2	95	103	198	60
Ensenada	1	1	2	1,672	1,672	3,344	15	1	16	103	118	221	1	1	2	1,672	1,672	3,344	15
Guaymas	1	1	2	138	138	276	5	2	7	84	89	173	3	1	4	222	681	903	60
Isla M ^a . Madre	4	9	13	609	1,243	1,852	66	5	71	332	398	730	9	11	20	941	1,453	2,394	102
La Paz	1	1	2	1,672	1,672	3,344	1	9	10	216	586	802	10	6	16	1,888	2,258	4,146	182
Las Peñas	1	1	2	187	187	374	45	1	46	9	9	18	2	2	4	196	196	392	50
Manzanillo	1	1	2	2,075	2,075	4,150	2	3	5	174	176	350	4	9	13	2,249	3,157	5,406	19
Mazatlán	53	8	61	2,859	532	3,391	533	4	537	66	268	334	57	15	72	2,955	800	3,755	554
Mulégé	1	1	2	187	187	374	45	1	46	61	61	122	1	1	2	61	61	122	60
Perihuate	64	27	91	55,581	59,041	114,622	974	6	980	1,324	33	1,357	34	2	36	1,324	33	1,357	1,044
San Blas	35	7	42	14,815	9,089	23,904	1,559	38	15,374	4,392	4,872	47	70	59	129	56,061	63,433	119,494	1,021
S. José del C	1	1	2	195	195	390	31	1	32	31	31	62	35	8	43	14,815	9,130	23,945	1,559
Sta. Rosalia	1	1	2	3,019	3,019	6,038	3	1	4	41	357	398	3	2	5	41	552	593	33
Tonalá	1	1	2	81	81	162	5	3	8	110	110	220	4	1	5	110	110	220	6
Topolobampo	1	1	2	81	81	162	5	3	8	110	110	220	4	1	5	110	110	220	6
Zihuatanejo	1	1	2	81	81	162	5	3	8	110	110	220	4	1	5	110	110	220	6
	248	67	315	108,365	97,006	205,371	10,203	73	10,276	3,109	9,429	12,538	321	134	455	111,504	106,435	217,939	11,840

Añ

SECRETARIA DE GOBIERNO

Resumen de los Balances mensuales del Banco

ACTIVO.	Enero.	Febrero.	Marzo.	Abril.	M
Capital no exhibido.....	\$ 300,000.00	\$ 300,000.00	\$ 300,000.00	\$ 240,000.00	\$ 17
Concesión y contratos aportados por los fundadores.....	„ 400,000.00	„ 400,000.00	„ 400,000.00	„ 400,000.00	„ 40
Existencia en metálico en Mazatlán y Agencias.....	„ 659,900.18	„ 806,013.74	„ 643,531.09	„ 519,506.20	„ 53
Valores en cartera en las mismas.....	„ 60,298.95	„ 61,865.28	„ 130,607.28	„ 189,816.88	„ 24
Préstamos sobre prendas.....					
Fondos públicos inmediatamente realizables.....	„ 13,250.00	„ 15,750.00	„ 18,250.00	„ 17,625.00	„ 4
Cuentas deudoras.....	„ 794,548.44	„ 700,768.08	„ 1,072,436.07	„ 1,137,913.28	„ 143
	\$ 2,227,997.57	\$ 2,284,397.10	\$ 2,564,824.44	\$ 2,504,861.36	\$ 270
PASIVO.					
Capital social.....	\$ 600,000.00	\$ 600,000.00	\$ 600,000.00	\$ 600,000.00	\$ 60
Acciones liberadas.....	„ 400,000.00	„ 400,000.00	„ 400,000.00	„ 400,000.00	„ 40
Billetes en circulación en Mazatlán y Agencias.....	„ 240,235.00	„ 249,990.00	„ 243,940.00	„ 394,545.00	„ 43
Depósitos reembolsables á la vista.....	„ 125,802.92	„ 189,286.01	„ 186,684.84	„ 219,496.30	„ 33
Cuentas corrientes acreedoras.....	„ 860,451.40	„ 843,612.84	„ 1,131,240.49	„ 887,860.95	„ 102
Fondos de reserva.....	„ 1,508.25	„ 1,508.25	„ 2,959.11	„ 2,959.11	„
	\$ 2,227,997.57	\$ 2,284,397.10	\$ 2,564,824.44	\$ 2,504,861.36	\$ 270

CULIACAN ROSALE

U.° B.°

Eriberto Lazqueta,

Secretario.

... ..

Secretaría de Gobierno del Estado de Sinaloa.

SECCION DE ESTADISTICA.

Datos sobre la Industria Minera. --- Minas, yacimientos ó ciudades de sustancias minerales.

DISTRITO DEL ROSARIO.

NOMBRE DE LA MINA.	Superficie. Hectareas.	Naturaleza del criadero.	Nombre de la Compañía ó dueño.	—UBICACION.—		Si está en explotación ó paralizada.	Clase, cantidad y valor del mineral extraído.
				Nombre del lugar donde está la mina.	Municipalidad á que pertenece.		
Tajo y Zacatecas	71						
Doña Jesús	3						
Demasías	2						
La Potosina	18						
San Vicente	27						
Prolongación de San Vicen- te	18	Mantos.	Minas del Tajo.	Rosario.	Rosario.	Explotación.	Oro y plata. 47,617,114 \$ 948,570.45
Valenzuela	20						
Alianza	20	Vetas mantecadas.	Sierra León Gold Co.	Valenzuela.	Rosario.	Explotación.	Oro y plata. 2,190,000 „ 44,014.11
Teresa	20						
León	20	Vetas.	Teresa Mg. Co.	Colomos.	Rosario.	Paralizada.	Oro y plata.
Plomosas	18	Vetas.					
El Plán	1	Id.		Plomosas.	Rosario.	Explotación.	Plata y plomo. 278,000 „ 14,000.00
La Unión	1	Id.		Colomos.	Id.	Paralizada.	Oro y plata.
La Colorada	1	Id.	Cop. Minera Plomosas.	Id.	Id.	Id.	Id.
San Marcial	2	Vetas.		San Marcial.	Rosario.	Paralizada.	Plata y plomo.
Santa Bárbara	3	Id.		El Quemado.	Id.	Id.	Id.
Mariposa	6	Id.		Id.	Id.	Explotación.	Cobre, oro, plata 130,000 „ 15,000.00
Casiopea	4	Id.	Gustavo Peterson	Picachos.	Id.	Paralizada.	Id.
A la vuelta	255						50,215,114 \$ 1,021,584.56

NOMBRE DE LA MINA.	Superficie.		Naturaleza del criadero.	Nombre de la Compañía ó dueño.	UBICACION.—		Si está en explotación ó paralizada.	Clase, cantidad y valor del mineral extraído.
	Hectáreas	Asas			Nombre del lugar, donde está la mina	Municipalidad á que pertenece.		
De la vuelta	255							
Santa Gertrudis	10							
Santa Rosa	20							
La Recompensa	10		Vetas.	Cía. Minera Sta. Gertrudis.	Rosario.	Paralizada.	Oro, plata y cobre.	50,215,114 \$ 1,021,584.56
La Luna	10							
El Gavilán	4							
El Rosario	8		Vetas.	Wholer, Barting Suc.	Rosario.	Paralizada.	Oro, plata y cobre.	
La Sorpresa	12							
Hidalgo	1							
Espiritu Santo	1							
Libertad	1							
Yauco	3		Vetas.	Hidalgo y Anexas S. A.	Rosario.	Paralizada.	Oro y plata.	
Noche Buena y Anexas	20							
Catedral	3			Mina Noche Buena y Anexas	Rosario.	Explotación.	Oro y plata.	4,800,000 " 110,400.00
Santa Rita	1			Loreto Garay.	Id.	Paralizada.	Id.	
Barsino y Anexas	10			Garay y Delgadillo.	Id.	Id.	Id.	
El Habal	20			Tomas Rendón.	Id.	Explotación.	Id.	30,000 " 1,000.00
Las Cuadrillas	3		Vetas.	w. A. Schunzi de Gomet.	Id.	Paralizada	Id.	
				Rafael Lizarraga.	Id.	Id.	Id.	
	392							55,045,114 \$ 1,132,984.56

DISTRITO DE CONCORDIA.

5 de Mayo	10		Veta.	Cía. Mra. Zaragoza.	Concordia.	Explotación	Plata.	300,000 \$ 7,593.81
Minillas	16		Id.	Id.	Id.	Paralizada.		
Siempreviva	20		Id.	Id.	Id.	Id.		
La Luz	2		Id.	Id.	Id.	Sin producto		
Duende	14		Id.	Rio Florido.	Id.	Explotación	Plata y Oro.	2,200,000 " 88,000.00
Santa Maria	8		Id.	Id.	Id.	Paralizada.		
Colomos	10		Id.	Id.	Id.	Id.		
Zarca	8		Id.	Id.	Id.	Id.		
Descubridora	4		Id.	Id.	Id.	Id.		
El Faján	18		Id.	Cía. Mra. de Pánuco	Id.	Id.	Plata y Oro.	853,000 " 50,537.80
Chinacates	2	40	Id.	Id.	Id.	Explotación		
Al frente	112	40						3,353,000 \$ 146,131.61

NOMBRE DE LA MINA.	SUPERFICIE.		Naturaleza del criadero.	Nombre de la Compañía ó dueño.	— UBICACION. —		Si está en explotación ó paralizada.	Clase, cantidad y valor del mineral extraído.	Su valor en pesos mexicanos.
	Hectáreas	M ²			Nombre del lugar donde está la mina	Municipalidad á que pertenece.			
Del frente.....	112	40							
La Bomba.....	8		Veta.	Cía. Mra. de Pánuco M. de Pánuco	Concordia.	Explotación	Plata y oro.	\$ 146,131.61	
Animas.....	15		Id.	Id.	Id.	Id.	Id.	3,353,000	
Santa Eduviges.....	15		Id.	Id.	Id.	Sin producto	Id.	14,536,000	
La Constancia.....	9	(60)	Id.	Id.	Id.	Id.	Id.	152,000	2,500.00
La Verdosa.....	14		Id.	Id.	Id.	Id.	Id.		
Santa Rosa.....	10		Id.	Id.	Id.	Explotación	Id.	10,157,000	399,922.28
La Vizcaina.....	12		Id.	Id.	Id.	Paralizada.	Id.		
La Mañana.....	10		Id.	Id.	Id.	Id.	Id.		
Jesús María.....	2		Id.	Id.	Id.	Id.	Id.		
Grande y Fronteras.....	5		Id.	Id.	Id.	Id.	Id.		
Cuevillas.....	20		Id.	Id.	Id.	Id.	Id.		
Murciélago.....	4		Id.	Id.	Id.	Id.	Id.		
La Pica.....	16		Id.	Id.	Id.	Id.	Id.		
San Nicolás.....	6		Id.	Id.	Id.	Id.	Id.		
Refugio y Anexas.....	9		Id.	Id.	Id.	Id.	Id.		
La Luz y Id.....	45		Mantos.	Cía. Mra. el Refugio	Coacoyol.	Explotación	Plata con ley de oro		
Trinidad y Id.....	51		Id.	Id.	Copala.	Id.	Id.	8,059,200	219,000.00
San José.....	16		Id.	Id.	Id.	Id.	Id.	229,986	10,482.00
Napoleón.....	6		Veta.	Timoteo Wolskill.	Media legua al E. d. Copala.	Id.	Plata y oro.	235,750	18,500.00
Cuatro Señores.....	10		Manto.	Gmo. Froshbakee.	Copala.	Paralizada.	Id.		
Anonal.....	2		Veta.	Gmo. Trewartha.	Id.	Explotación	Id.		
	398	(00)		Hgo. Trewartha.		Paralizada.		36,722,936	\$ 1,104,326.90
DISTRITO DE SAN IGNACIO.									
Contra Estaca.....	36		Veta.	Ctra. Estaca Mg. Co.	Ctra. Estaca	Explotación	Plata y oro.	5,075,824	\$ 237,523.38
El Pilar.....	4		Id.	Daniel M. Burns.	Id.	Id.	Id.	1,822,493	93,731.90
La Trinidad.....	3		Id.	Id.	Id.	Paralizada.			
San Miguel.....	4		Id.	Id.	Id.	Id.			
San Nicolás.....	4		Id.	Id.	Id.	Id.			
San Alejandro.....	6		Id.	Id.	Id.	Id.			
San Rafael.....	8		Id.	Id.	Id.	Explotación	Plata y oro.	312,052	15,676.98
La Luz.....	6		Id.	Id.	Id.	Paralizada.			
San Carlos.....	2		Id.	Id.	Id.	Id.			
San Manuel.....	10		Id.	Id.	Id.	Id.			
A la vuelta.....	83							7,210,369	\$ 346,932.26

NOMBRE DE LA MINA.	Superficie. Hectaras	Naturaleza del criadero.	Nombre de la Compañía ó dueño.	— UBICACION. —		Si está en explotación ó paralizada.	Clase, cantidad y valor del mineral extraído.	Su valor en pe- mos mexicanos.
				Nombre del lugar donde está la mina.	Municipalidad á que pertenece.			
De la vuelta	83	Veta.						
La Puerta	4	Id.	Burns y Evans.	La Puerta.	San Ignacio	Explotación	Plata y oro.	\$ 346,932.26
Número Trece	8	Id.	Gerónimo Alarid y Comp.	San Vicente	Id.	Paralizada.		15,160.57
El Sardinero	8	Id.	Id.	Id.	Id.	Explotación		
San Jorge	3	Id.	Id.	Id.	Id.	Paralizada.		
Los Alacranes	8	Id.	Id.	Id.	Id.	Id.		
San Vicente	21	Id.	Id.	Id.	Id.	Explotación	Plata y oro.	241,078.27
Ntra. Señora de Guadalupe	4	Id.	Isidro Zazueta.	Aguja.	Id.	Paralizada.		
Soledad	4	Id.	Rafael Favela.	Candelero.	Id.	Id.		
El Rosario	4	Id.	Id.	Id.	Id.	Id.		
El Carmen	10	Id.	J. B. Haggins.	Jocuxtitita.	Id.	Id.		
El Coronado	4	Id.	A. E. Nelson.	San Vicente	Id.	Id.		
El Cristo	3	Id.	Jorge Freat.	Candelero.	Id.	Id.		
La Sociedad	1	Id.	G. Alarid y S. Osuna	S. Apolonio.	Id.	Id.		
El Carmen	3	Id.	Victor Otten.	Candelero.	Id.	Id.		
Santo Domingo	2	Id.	Basilio Zamora.	Chilas.	Id.	Id.		
El Fénix	1	Id.	M. L. Choza.	Camacho.	Id.	Id.		
La Guadalupeana	8	Id.	José Domeneche.	Candelero.	Id.	Id.		
La Cata	4	Id.	Antonio Galarra.	San Vicente	Id.	Id.		
La Cueva	10	Id.	J. B. Haggins.	Jocuxtitita.	Id.	Id.		
El Caballo	10	Id.	Id.	Id.	Id.	Id.		
La Libertad	4	Id.	A. G. Schamideter.	Poporoche.	Id.	Id.		
Santa Sopa	10	Id.	R. G. Echavarría.	El Roble.	Id.	Id.		
San Alberto	10	Id.	Id.	Id.	Id.	Id.		
San Expedito	5	Id.	F. A. Smith.	Candelero.	Id.	Id.		
Chicaguito	5	Id.	Wholer, Barting Sues	Id.	Id.	Id.		
Coleonda	3	Id.	Teófilo Ramirez.	El Caballo.	Id.	Id.		
	240							20,551,489 \$ 603,171.10

DISTRITO DE MAZATLAN.

Hortensia	3	Cuarzo.	Cía Minera Hortensia	Boleo.	Mazatlán.	Explotación	Oro y plata.	40,000 \$ 2,000.00
Santo Niño	11	Cuarzo auro-argentífero. Son vetas bien encajadas con poco echado.	Cía. Minera Santo Niño y Anexas, S. A.	Rancho de Santa María.	Id.	Id.	Id.	100,000 \$ 5,000.00
Descubridora	4	Veta.	Haiser, Ward y Cía.	Las Playas.	Los Metales	Paralizada.	Plata y oro.	
Del frente	18							140,000 \$ 7,000.00

NOMBRE DE LA MINA.	Superficie. Hectaras	Naturaleza del criadero.	Nombre de la Compañía ó dueño.	— UBICACION. —		Si está en explotación ó paralizada.	Clase, cantidad y valor del mineral extraído.	Su valor en pe- sos mexicanos.
				Nombre del lugar, donde está la mina.	Municipalidad á que pertenece.			
Del frente	18		Lic. Manuel J. Choza.	El Boleo.	Mazatlán.	Paralizada.		
2 de Abril	33	Cuarzo argentífero y aurífero.	Fernando Gregoire.	Metates.	Id.	Id.	140,000	\$ 7,000.00
Conquistadora	44	Cuarzosa.	J. B. Alduenda.	Id.	Id.	Id.		
San Eduwiges	4	Id.	Id.	Id.	Id.	Id.		
Id. id. ampliación.	5	Pórfido.	J. R. Marmión.	Arroyo de s. Juan.	Id.	Id.		
Noche Buena	6	Cuarzo.	Fernando Gregoire.	Metates.	Id.	Id.		
San Juan	10	Cuarzosa.	Id.	San Marcos.	Id.	Id.		
Fortuna	5	Id.	Luis A. Oropesa y socios.	Chilillo.	Id.	Id.		
Cruz de Oro	3	Pintas de sus metales, oro y plata.	Id.	Id.	Id.	Id.		
Dolores	3	Pórfido.	Isauro Ibañeta y socios.	Quemado.	Id.	Id.		
Cubana	4	Cuarzo.	Próspero Bonilla y socios.	San Marcos	Id.	Id.		
Juana de Arco	4	Sus metales: oro, plata y cobre.	Luis B. Canobbio y socios.	Id.	Id.	Id.		
Estacada	4	Cuarzo.	Fernando Gregoire.	Id.	Id.	Id.		
Fortuna II	5	Cuarzo.	Gabriel Jiménez.	Noria.	Id.	Id.		
San Manuel	28	Cuarzo aurífero.	Id.	Id.	Id.	Id.		
Santa Lucía	8	Cuarzosa.	Juan C. Farber Hijo.	Id.	Id.	Id.		
	184						140,000	\$ 7,000.00

DISTRITO DE COSALÁ.

NOMBRE DE LA MINA.	Superficie. Hectaras	Naturaleza del criadero.	Nombre de la Compañía ó dueño.	— UBICACION. —		Si está en explotación ó paralizada.	Clase, cantidad y valor del mineral extraído.	Su valor en pe- sos mexicanos.
				Nombre del lugar, donde está la mina.	Municipalidad á que pertenece.			
San Fermín	2	Veta.	Fco. J. Loureiro.	Palmillas, l.	Cosalá.	Paralizada.		
La Albarada	2	Id.	Co. Minera La Republicana.	Id.	Id.	Id.		
Santa Elena	2	Id.	Juan J. Hernández.	Higuera larga	Id.	Id.		
Golconda	2	Id.	George Montgomery	Tacotes.	Id.	Id.		
Nueva Golconda	6	Id.	Id.	Id.	Id.	Id.		
Ampliación San Fermín	2	Id.	Fco. J. Loureiro.	Palmillas.	Id.	Id.		
Los Gambucinos	7	Id.	Id.	Las Higueras.	Id.	Id.		
La Purísima y La Prieta	7	Id.	Co. Beneficadora San José.	Id.	Id.	Id.		
Quebradillas	2	Id.	Fco. J. Loureiro.	Id.	Id.	Id.		
El Columpio	2	Id.	Co. Minera El Columpio.	Id.	Id.	Id.		
La Aurora	2	Id.	Francisco Lizárraga.	Higuera larga	Id.	Explotación Paralizada.	Plata y plomo.	\$ 25,991.58
Colón	4	Id.	Waldo Gamez y socios.	Palmillas.	Id.	Id.		
Nuestra Señora de Guadalupe	16	Id.	Rosendo Lamadrid.	Ntra. Señora.	Id.	Explotación Paralizada.	Plata y plomo.	10,000.00
Nuestra Señora del Refugio	16	Id.	Epigmenio Cano.	Gpe. de los Reyes.	Id.	Id.		
San José	2	Id.	Zacarías Torrez.	Id.	Id.	Id.		
Nazareno	10	Id.	Vicente Elorriaga.	Id.	Id.	Id.		
A la vuelta	84						152,544	\$ 35,991.58

NOMBRE DE LA MINA.	Superficie.		Naturaleza del criadero.	Nombre de la Compañía ó dueño.	— UBICACION. —		Si está en explotación ó paralizada.	Clase, cantidad y valor del mineral extraído.	Su valor en pesos mexicanos.
	Hectaras	Cuadras			Nombre del lugar donde está la mina	Municipalidad á que pertenecen.			
De la vuelta	84	4513	Veta.	Abandonada.					
El Zapote	6		Id.	Co. minera Gpe. de los Reyes				152,544	\$ 35,991.58
Estaca y Descubridora	42		Id.	Id.	Gpe. de los Reyes.		Oro y plata.	15,914,980	1,288,800.00
San Nicolás	10	85	Id.	Id.	Id.	Cosulá.			
San Manuel	8		Id.	Id.	Id.	Id.	Sin producto		
Los Cuates	18		Id.	Id.	Id.	Id.	Id.		
Candelaria	16		Id.	Id.	Id.	Id.	Id.		
La Precaución	8	5	Id.	Jesús González.	Campanillas.	Id.	Paralizada.		
El Triunfo	3		Id.	Romero y Herrera.	Santa Rosa.	Id.	Explotación	30,000	1,500.00
La India	5		Id.	Cía. minera 4 amigos	Id.	Id.	Paralizada		
El Carmen	5		Id.	Francisco Herrera.	Id.	Id.	Id.		
El Tajo	1		Id.	Pedro Padilla.	Id.	Id.	Id.		
La Malinche	2		Id.	Juan B. Hernández.	Id.	Id.	Id.		
La Verdina	4		Id.	Fco. Herrera, h.	Id.	Id.	Id.		
La Restauradora	3		Id.	Francisco Herrera.	Id.	Id.	Id.		
El Cóndor	3	37	Id.	Id.	Id.	Id.	Id.		
María Antonieta	5		Id.	Veta mantecada	Zapotes.	Id.	Plata.	500,000	70,000.00
La Iguana	28		Id.	Cía. beneficiadora de miles.	Id.	Id.	Id.	207,000	26,910.00
La Republicana	16		Id.	Cía. minera La Republicana.	Id.	Id.	Id.		
San Francisco	3		Id.	Fco. B. Morales.	Tapacoya.	Id.	Paralizada.		
La Florida	2		Id. parada.	Librado Lizáraga.	Id.	Id.	Id.		
La Estación	3		Id.	Francisco Zambrano	Id.	Id.	Id.		
La Simpatía	2		Id.	Néstor Gurrola.	Id.	Id.	Id.		
El Realito	3		Manto.	Cía. del Realito.	Ciénega.	Id.	Id.		
La Clarina	1		Veta.	Alberto Zazueta.	Id.	Id.	Id.		
Nuestra Señora de Lourdes	4		Id.	Fco. J. Loureiro.	Id.	Id.	Id.		
Los Bainoros	2		Id.	Id.	Id.	Id.	Id.		
La Guásima	3		Id.	José María Alarid.	Id.	Id.	Id.		
La Trinidad	4		Id.	Ramón Salcido.	Id.	Id.	Id.	5,140	900.00
La Baltazareña	4		Id.	Id.	Zapotes.	Id.	Id.		
Santa Elena	2		Id.	Juan B. Hernández.	Higuera larga	Id.	Id.		
La Candelaria	3		Id.	Francisco López.	Tapacoya.	Id.	Id.		
La Dura	24		Id.	Francisco Aragón.	Ciénega.	Id.	Explotación	120,000	30,000.00
La Pleiteada	4		Id.	Id.	Id.	Id.	Paralizada.		
La Bufa	4		Id.	Id.	Id.	Id.	Id.		
Animas	16		Veta sulfurosa	Jesús Almada.	Rastra.	Id.	Sin producto.		
Sacramento	1		Id.	Id.	Id.	Id.	Id.		
Esmeralda	6		Cúmbulo aurífero.	Id.	Id.	Id.	Paralizada.		
Soberana	2		Veta sulfurosa.	Id.	Id.	Id.	Sin producto		
Al frente	361	5555						16,929,664	\$ 1,454,101.58

NOMBRE DE LA MINA.	Superficie		Naturaleza del criadero.	Nombre de la Compañía ó dueño.	— UBICACION. —		Si está en explotación ó paralizada.	Clase, cantidad y valor del mineral extraído.
	Hectaras.	Areas.			Nombre del lugar donde está la mina, á que pertenece.	Municipalidad que pertenece.		
Del frente	361	5555	Veta sulfurosa.	Juan B. Hernández	La Rastra.	Cosalá.	Paralizada.	16,929,664 \$ 1,454,101.58
La Prieta	5		Id.	Id.	Id.	Id.	Id.	
Socuecho	2		Id.	Demetrio Benítez.	Id.	Id.	Id.	
Dulces Nombres	3		Veta.	Fco. B. Gutiérrez.	Santa Cruz.	Id.	Id.	
Santa Matilde	5		Id.	Florentina Bañuelos	Id.	Id.	Sin producto	
San Mateo	4		Id.	Encarnación Quintero	Id.	Id.	Paralizada.	
Birimoa	3		Id.	Pedro García.	Id.	Id.	Sin producto	
San Juan	6		Id.	Id.	Id.	Id.	Id.	
San José	3		Id.	Miguel Medina.	Id.	Id.	Paralizada.	
El Copal	9		Id.	Heriberto Acedo.	Id.	Id.	Id.	
La Morita	10		Id.	Emeterio Quintero	Id.	Id.	Sin producto	
San Nicolás	5		Id.	Id.	Id.	Id.	Paralizada.	
La Colorada	4		Id.	Id.	Id.	Id.	Id.	
El Rosarito	3		Id.	Id.	Id.	Id.	Id.	
San José	2		Id.	Fco. B. Gutiérrez.	Id.	Id.	Id.	
La Moraleña	4		Id.	Leopoldo Ochoa.	Id.	Id.	Id.	
Los Bronces	3		Id.	Id.	Id.	Id.	Id.	
La Mangareña	4		Id.	Id.	Id.	Id.	Id.	
La Guadalupe	8		Id.	Heriberto Acedo.	Id.	Id.	Explotación.	1,600.00
Abundancia	7		Id.	Maund Hurrat Jhon O. Kley	Id.	Id.	Paralizada.	
Corralitos	9		Id.	Id.	Id.	Id.	Id.	
Santa Rita	6		Id.	Id.	Id.	Id.	Id.	
Jutamo	5		Id.	Id.	Id.	Id.	Id.	
Quilá	8		Id.	Id.	Id.	Id.	Id.	
Avendañera	9		Id.	Id.	Id.	Id.	Id.	
Santiaguena	4		Id.	Id.	Id.	Id.	Id.	
La Prieta	10		Id.	Id.	Id.	Id.	Id.	
La Prieta	8		Id.	Id.	Id.	Id.	Id.	
Martineña	11		Id.	Id.	Id.	Id.	Id.	
Santa Eduwiges	9		Id.	Id.	Id.	Id.	Explotación.	6,900 "
Santa Bárbara	13		Id.	Id.	Id.	Id.	Id.	11,040 "
Todos Santos	9		Id.	Id.	Id.	Id.	Id.	70,000 "
San Antonio	6		Id.	Guadalupe Ochoa	Id.	Id.	Id.	
Consentida	6		Id.	Ottón Bruns.	Id.	Id.	Id.	
			Id.	Francisco Morales	Id.	Id.	Id.	
	564	5555						17,034,684 \$ 1,481,101.58

DISTRITO DE CULIACAN.

NOMBRE DE LA MINA.	Superficie. Hectaras	Naturaleza del criadero.	Nombre de la Compañía ó dueño.	— UBICACION. —		Si está en explotación ó paralizada.	Clase, cantidad y valor del mineral extraído.	Su valor en pe- sos mexicanos.
				Nombre del lugar donde está la mina	Municipalidad á que pertenece.			
San Juan	7	Argentífero (veta.)	Paredes Hnos.	El Refugio.	Culiacán.	Explotación.	Plata, plomo y antimonio.	\$ 12,000.00
El Carmen	4	Id.	Id.	Pipimas.	Id.	Paralizada.		
Palo Blanco	4	Id.	Id.	Palo Blanco.	Id.	Id.		
San José	3	Id.	Zazueta Hnos.	El Refugio.	Id.	Id.		
San Nicolás	2	Id.	Jesús I. Penne.	El Salado.	Id.	Id.		
Sombra Negra	3	Id.	Refugio Ochoa.	Pipimas.	Id.	Explotación	Plata, oro y fierro.	8,000.00
Quebradillas	4	Id.	Id.	Id.	Id.	Id.	Id.	12,000.00
San Juan	3	Id.	Ernesto Damy.	Id.	Id.	Id.	Id.	4,000.00
San Antonio	3	Id.	Matías Valenzuela	Id.	Id.	Id.	Id.	2,000.00
El Carmen	4	Id.	Ildefonso Velasco.	Id.	Id.	Id.	Id.	
San Antonio	4	Id.	Rafaela A. de Vega.	Realito.	Id.	Paralizada.		
Soledad	6	Id.	Id.	Id.	Id.	Id.		
San Pedro	2	Id.	Id.	Id.	Id.	Id.		
Ampliación de Soledad	2	Id.	Id.	Id.	Id.	Id.		
El Refugio	2	Id.	Id.	Id.	Id.	Id.		
Veta Grande	2	Id.	Id.	Id.	Id.	Id.		
Ampliación de Veta Grande	2	Id.	Id.	Id.	Id.	Id.		
Prolongación de id.	2	Id.	Id.	Id.	Id.	Id.		
Alaska	3	Id.	Id.	Id.	Id.	Id.		
La Fortuna	2	Id.	Manuel Bonilla.	Picachos.	Id.	Id.		
El Oro	2	Id.	Id.	Id.	Id.	Id.		
Sabinos	3	Id.	Id.	Id.	Id.	Id.		
Juárez y Anexas	2	Id.	N. Sweetzer.	Agua pespes.	Id.	Id.		
Hidalgo	1	Id.	Id.	Id.	Id.	Id.		
Amigos id	4	Id.	Id.	Id.	Id.	Id.		
Roncesvalles	3	Id.	Miguel Perez.	Imala.	Id.	Id.		
El Carmen	2	Id.	Ruperto Orrantia.	Cerro Colorado	Id.	Id.		
Tesoro escondido	2	Id.	Felipe Riestra.	Id.	Id.	Id.		
Guadalupe	3	Id.	Cosme Villaverde.	Id.	Id.	Id.		
	85						610,000	\$ 38,000.00

DISTRITO DE MOCORITO.

El Palmarito	28	Filón Volcánico.	Wilkins, Flores y Co.	Palmarito.	Mocorito.	Explotación.	Plata y plomo	\$ 36,000.00
El Magistral	100	Filonos.	Adelaido G. Beltrán.	sierra de Para.	Id.	Paralizada.	Plata y cobre.	
San José	3	Id.	Florencio Rocha	Cerro Agudo	Id.	Id.	Plata y Oro.	
El Porvenir	8	Id.	José Greet.	Bequillos.	Id.	Id.	Oro y cobre.	
El Diablo Verde	5	Id.	Pedro Minay.	Capirato.	Id.	Id.	Cobre y oro.	
	144						2,400,000	\$ 86,000.00

DISTRITO DE BADIRAGUATO.

NOMBRE DE LA MINA.	Superficie.		Naturaleza del criadero.	Nombre de la Compañía ó dueño.	— UBICACION. —		Si está en explotación ó paralizada.	Clase, cantidad y valor del mineral extraído.	Su valor en pesos mexicanos.
	Hectaras.	Cuadras.			Nombre del lugar donde está la mina á que pertenece.	Municipalidad á que pertenece.			
Zapópan.	10		Mantos.	Mtz. de Castro Huos.	San Javier.	Badiraguato	Explotación.	Plata y oro.	\$ 192,000.00
Concepción	8		Id.	Id.	Id.	Id.	Paralizada.	Id.	
San Miguel	4		Id.	Id.	Id.	Id.	Explotación.	Id.	14,400.00
Mojardineña	6		Veta.	Id.	Id.	Id.	Sin producto		
Mina Grande	4		Id.	Id.	Id.	Id.	Id.		
Santa Eduwiges	6		Manto.	Id.	Id.	Id.	Id.		
San José de Ledesma	11	20	Veta.	N. Mra. S. José de Ledesma.	S. José de Ledesma	Id.	Paralizada.	Plata nativa	
San Luis Gonzaga	8		Id.	Cla. Mra. S. Luis Gonzaga.	S. Luis Gonzaga.	Id.	Explotación.	Plata.	39,102.90
La Culiacanera	18		Veta mantendida.	Manuel de J. Castro.	Santiago.	Id.	Id.	Plata, oro y plomo.	22,929
La Rosendeña.	5		Id.	Domingo G. Ibarra.	Barranco La Plata.	Id.	Id.	Plata.	11,040
Culiacanera	3		Id.	Constancio Coronel.	Id.	Id.	Id.	Id.	12,800
El Consuelo	6		Id.	Felipe Zazueta.	El Manto.	Id.	Paralizada.		
Dulces Nombres	3		Id.	Secundino Serrano.	Tepaca.	Id.	Id.		
Restauradora	4		Id.	Antonio Echavarría	El Manto.	Id.	Id.		
Santa Teresa	3		Id.	Id.	Tepaca.	Id.	Id.		
Las Tinajas	5		Id.	Serapio López.	Tinajas.	Id.	Id.		
El Rosarito	5		Id.	Eligio Abitia.	Nogales.	Id.	Id.		
La Palajoceña	4		Id.	Manuel Amézquita	Barranco La Plata.	Id.	Id.		
Nogales	3		Id.	Eligio Abitia.	Nogales	Id.	Id.		
La Purísima	4		Id.	Eligio Abitia y Socs.	San Roque.	Id.	Id.		
La Concepción	3		Id.	Manuel Serrano.	Alisos.	Id.	Id.		
La Guadalupeana.	4		Id.	Plutarco Rios	Santiago.	Id.	Id.		
Santa Eduwiges	8		Id.	G. F. Pelaez y Socs.	Id.	Id.	Id.		
La Concepción.	4		Id.	Manuel F. Rojo.	Potrerito.	Id.	Id.		
San Francisco	4		Id.	Lino Castillo y Socs.	Santiago.	Id.	Id.		
	143	20							\$ 258,272.83

DISTRITO DE SINALOA.

Jesús María	11	73	Oro y plata.	Compañía Anglo Mexicana Limited, S. A.	San José de Gracia	Sinaloa.	Paralizada.		
Guadalupe	11	73	Id.	Id.	Id.	Id.	Id.		
Ampliación de Guadalupe.	10	25	Id.	Id.	Id.	Id.	Id.		
California	19	4023	Id.	Id.	Id.	Id.	Id.		
Rosaura	24	66	Id.	Id.	Id.	Id.	Id.		
A la vuelta	77	7723							

NOMBRE DE LA MINA.	Superficie.		Naturaleza del criadero.	Nombre de la Compañía ó dueño.	— UBICACION. —		Si está en explotación ó paralizada.	Clase, cantidad y valor del mineral extraído.
	Hectaras	Árqs			Nombre del lugar donde está la mina	Municipalidad á que pertenece.		
De la vuelta	77	7723	Oro y plata.	Compañía Anglo Mexicana Limitada, S. A.	San José de Gracia	Sinaloa.	Paralizada.	
Los Muertos	5	72	Id.	Id.	Id.	Id.	Id.	
Chicago	18	89	Id.	Id.	Id.	Id.	Id.	
San Francisco	10	89	Id.	Id.	Id.	Id.	Id.	
Todos Santos	12		Id.	Id.	Id.	Id.	Id.	
Trabajo Arana	13	4	Id.	Id.	Id.	Id.	Id.	
El Rosario	4		Id.	N. Mra. La Pirámide, S. A.	Id.	Id.	Explotación	20,564,000 \$ 584,526.21
Amp. Oriente Rosario.	12		Id.	Id.	Id.	Id.	Id.	
Amp. Norte Rosario	16		Id.	Id.	Id.	Id.	Id.	
San Antonio.	1	1599	Id.	Id.	Id.	Id.	Id.	
San Carlos	30	81	Id.	Id.	Id.	Id.	Id.	
Dulces Nombres.	4		Id.	Id.	Id.	Id.	Id.	
San Manuel	8	82 9	Id.	Id.	Id.	Id.	Id.	
El Dorado	40	8074	Id.	Id.	Id.	Id.	Id.	
Santo Niño	18		Id.	Id.	Id.	Id.	Id.	
La Ceceña	14	8069	Id.	Id.	Id.	Id.	Id.	
La Esperanza	2	1822	Id.	Id.	Id.	Id.	Id.	
Mina Grande	5	60	Id.	T. J. Manuel Peña.	Id.	Id.	Explotación.	2 250,000 " 50,000 00
Santa Eduwiges.	4	80	Id.	Id.	Id.	Id.	Id.	
San Josecito	8		Id.	S. Josecito y Anexas. S. A.	Id.	Id.	Id.	
El Hueco.	2	75	Id.	Id.	Id.	Id.	Id.	
Amps. de San Ignacio.	3	6689	Id.	Id.	Id.	Id.	Id.	
Amps. 2.ª de San Ignacio	7	5215	Id.	Id.	Id.	Id.	Id.	
La Purísima	20		Id.	La Purísima y Anexas. S. A.	Id.	Id.	Id.	
Santa Elisa	30	93	Id.	Id.	Id.	Id.	Id.	
Ceceña.	4	80	Id.	T. J. Manuel Peña.	Id.	Id.	Id.	
Carpintería.	4		Id.	Id.	Id.	Id.	Id.	
Veta Tierra.	3		Id.	Francisco F. Peña.	Id.	Id.	Id.	1,000 " 2,000.00
Jesús María	7		Id.	Juvencio Rojo.	Id.	Id.	Id.	
	392	0800	Plata y plomo				Explotación.	22,815,000 \$ 636,526.21

DISTRITO DEL FUERTE.

Los Plátanos	10		Cobre.	Comp. Mra. Beneficiadora de Metales de Choix. S. A.	Plátanos.	Fuerte.	Explotación	Cobre.	800,000	160,000.00
Crestón Verde	23		Id.	Oscar Rontre.	Mezquite raído.	Id.	Paralizada.	No hay.		
La Unión	10		Id.	Juan H. Mendoza.	Id.	Id.	Id.	Id.		
La Sorpresa	20		Id.	Id.	Id.	Id.	Id.	Id.		
Al frente	63								800,000	160,000.00

NOMBRE DE LA MINA.	Superficie.		Naturaleza del criadero.	Nombre de la Compañía ó dueño.	UBICACION.—		Si está en explotación ó paralizada.	Clase, cantidad y valor del mineral extraído.	
	Hectaras.	Centenares.			Nombre del lugar, donde está la mina á que pertenece.	Municipalidad á que pertenece.		Sustancias principales que contiene el mineral extraído.	Peso en kilogramos del mineral extraído durante el año.
Del frente	63								
Hidalgo	10		Oro y plata.	Juan H. Mendoza.	Mequite Café.	Paralizada.	No hay.	800,000	\$ 160,000.00
Colón	20		Id.	Id.	Id.	Id.	Id.		
Amelia	500		Cobre.	Juan H. Mendoza y J. M. E. Fierro.	Id.	Id.	Id.		
Victoria	10		Oro, plata y cobre.	Oscar Rontre.	Id.	Id.	Id.		
La Verdad Colorada	10		Cobre.	Francisco Vega.	Cerro Colorado.	Id.	Id.		
Magistral	10		Id.	D. C. de Saracho.	fotero de Carrizo.	Id.	Id.		
Kruger	15		Plata.	Id.	Id.	Id.	Id.		
Magistral de Macoribo	20		Cobre.	Id.	Macoribo.	Id.	Id.		
La Mexicana	5		Plata.	Francisco Bengochea.	Agua Prieta.	Id.	Plata.	No se sabe.	
La Unión	10		Id.	Id.	Cajón.	Id.	Id.		
El Refugio	10		Cobre.	Id.	Culebra.	Id.	No hay.		
La Unión	30		Oro.	Id.	Zátaque.	Id.	Oro.	Id.	
El Porvenir	6		Id.	La Sinaloa and Sonora Mining and Mining Co.	Higuera.	Id.	Id.		
La Democracia	6		Cobrizo (veta.)	Gonzalo Mining y Co.	Chinagua.	Id.	Cobre.		
La Productora	6		Id.	Plácido Vega Vega y Co.	Id.	Id.	Id.		
La Republicana	2		Id.	Id.	Id.	Id.	Id.		
	727							800,000	\$ 160,000.00

RESUMEN GENERAL.

DISTRITOS.	NUMERO DE MINAS.—		PESO EN KILOS DEL M NERA		VALOR EN PESOS MEXICANOS.		SUPERFICIE.	
	En explotación.	Paradas, sin fruto	TOTAL.	M NERA	MEXICANOS.	HECTARAS.	ARAS.	CENTENAS.
Rosario	12	23	35	55,045,114	\$ 1,132,984.56	392		
Concordia	11	21	32	36,722,936	1,104,326.90	398		
San Ignacio	6	30	36	20,551,489	603,171.10	240		
Mazatlán	2	16	18	140,000	7,000.00	184		55
Cosalá	14	73	87	17,034,684	1,481,101.58	564		
Culiacán	5	24	29	610,000	38,000.00	90		75
Mocorito	1	4	5	2,400,000	36,000.00	144		
Badiraguato	6	19	25	3,082,969	258,272.83	143		20
Sinaloa	4	29	33	22,815,000	686,526.21	392		8
Fuerte	4	16	20	800,000	160,000.00	727		
Totales	65	255	320	159,202,192	5,457,383.18	3,275	58	55

CULIACAN ROSALES, MAYO DE 1901.

86

V.º B.º,
ERIBERTO ZAZUETA,
SECRETARIO.

EL JEFE DE LA SECCIÓN,
JULIO G. ARCE.

SECRETARIA DE GOBIERNO DEL ESTADO DE SINALOA.

SECCION DE ESTADISTICA.

Datos sobre la Industria Minera.

Número de trabajadores y de accidentes ocurridos en las minas.

DISTRITO DEL ROSARIO.

Nombre de la mina.	Nombre de la compañía ó dueño.	UBICACION.		Número d: trabajadores y emplea.os				Victimas de los accidentes ocurridos.					
		Nombre del lugar donde está la mina.	Municipalidad á que pertenece.	H.	M.	N.	Total	Por imprevisión.		Por otras causas.			
								Muertos	Heridos.	Muertos	Heridos.		
Tajo y Zacatecas	Minas del Tajo.	Rosario.	Rosario.										
Doña Jesús	Id.	Id.	Id.										
Demasías	Id.	Id.	Id.										
La Potosina	Id.	Id.	Id.	625			625	1	10			19	
San Vicente	Id.	Id.	Id.										
Prologen. de S. Vicente	Id.	Id.	Id.										
Valenzuela	Sierra León Gold.	Valenzuela	Rosario	100			100	1					
Alianza	Mg. Co.												
Plomosas	Cia. Mra. de Plomosas.	Plomosas.	Rosario.	25			25						
La Mariposa	Gustavo Peterson	El Quebrado.	Id.	20			20						
Noche Buena y Anexas	Minas Noche Buena y Anexas.	Rosario.	Id.	70			70						2
Barcino y Anexas	Tomás Rendón.	Concepción	Id.	8			8						
				848			848	2	10			19	2

DISTRITO DE CONCORDIA.

5 de Mayo	Cia. M a de Zaragoza.	Zaragoza.	Concordia.	30	6	36							
Minillas	Id.	Id.	Id.										
Siempreviva	Id.	Id.	Id.										
La Luz	Id.	Id.	Id.										
Duende	Somellera Lejarza	Rio Florido	Id.	214		214							
Santa María	Id.	Id.	Id.										
Colomos	Id.	Id.	Id.										
Zarca	Id.	Id.	Id.										
Descubridora	Id.	Id.	Id.										
El Faisán	Compañía Minera de Pánuco.	Mineral de Pánuco	Id.										
Chinacates	Id.	Id.	Id.	70	4	74							
La Bomba	Id.	Id.	Id.	240	10	250	1	8					
Animas	Id.	Id.	Id.	15		15							
Santa Eduwiges	Id.	Id.	Id.	18		18							
La Constancia	Id.	Id.	Id.	5		5							
Verdosillas	Id.	Id.	Id.	14		14							
Santa Rosa	Id.	Id.	Id.	150		150	1	3					
La Vizeaino	Id.	Id.	Id.										
La Mañana	Id.	Id.	Id.										
Jesús María	Id.	Id.	Id.										
Grande y Fronteras	Id.	Id.	Id.										
Cuevillas	Id.	Id.	Id.										
Murciélagos	Id.	Id.	Id.										
La Pica	Id.	Id.	Id.										
Al frente				756	20	776	2	11					

Nombre de la mina.	Nombre de la compañía ó dueño.	UBICACION.		Número de trabajadores y empleados.				Victimas de los accidentes ocurridos.			
		Nombre del lugar donde está la mina.	Municipalidad á que pertenece.	H.	M	N.	Total	Por imprevisión.		Por otras causas.	
								Muertos	Heridos.	Muertos	Heridos.
Del freate.....				756		20	776	2	11		
San Nicolás.....	Cfa. Mra. de Pánuco.	Sta. Lucía	Concordia	1			1				
El Refugio y Anexas.....	Cfa. Mra. El Refugio.	Coacoyol.	Id.	40			40				
La Luz y Anexas.....	Cfa. Minera de Copala.	Copala.	Id.	5			5				
Trinidad y Anexas.....	Cfa. Mra. La Trinidad.	Id.	Id.	50			50				
San José.....	Timoteo Wolskill.	Id.	Id.	50			50				
Napoleón.....	G. Froshbakee y Co.	Media legua al O. de Copala.	Id.								
Cuatro Señores.....	Gmo. Trewartha.	Copala.	Id.	45			45				
Anonal.....	Hgo. Trewartha.	Id.	Id.								
				947		20	967	2	11		

DISTRITO DE SAN IGNACIO.

Contra Estaca.....	Co. Contra Estaca	Contra Estaca.	S. Ignacio.	100			100	1	1		
El Pilar.....	Daniel Burns.	S. Vicente.	Id.	40			40				
San Rafael.....	Id.	Contra Estaca.	Id.	10			10				
San Vicente.....	C. Mra. S. Vicente	S. Vicente.	Id.	75		9	84				
El Sardinero.....	Id.	Id.	Id.	60		7	67				
La Puerta.....	Burns y Evans.	La Puerta.	Id.	22			22				
				307		16	323	1	1		

DISTRITO DE MAZATLAN.

Hortensia.....	Compañía Minera Hortensia	Boleo.	Mazatlán.	30			30				
Santo Niño.....	Cfa. Mra. Sto. Niño y Anexas. S. A.	Rancho Sta. María	Id.	12		3	15				
				42		3	45				

DISTRITO DE COSALÁ.

San Fermín.....	Fco. J. Loureiro.	Palmillas.	Cosalá.								
La Albarrada.....	Cfa. Mra. La Republicana	Id.	Id.								
Santa Elena.....	Juan J. Hernández.	Higuera larga	Id.								
Goleonda.....	George Montgomery.	Tacotes.	Id.								
Nueva Goleonda.....	Id.	Id.	Id.								
Ampliación San Fermín.....	Fco. J. Loureiro.	Palmillas.	Id.								
Los Gambucinos.....	Id.	Las Higueras	Id.								
La Purísima y la prieta.....	Cfa. Beneficidora S. José	Id.	Id.								
Quebradillas.....	Fco. J. Loureiro.	Id.	Id.								
El Columpio.....	Cfa. M. El Columpio	Id.	Id.	35		5	40				
La Aurora.....	Fco. Lizárraga.	Higuera larga	Id.								
Colón.....	Waldo Gámez y Soc.	Palmillas.	Id.								
Ntra Sra. de Guadalupe.....	Rosendo Lamadrid.	Nta. Señora	Id.	12		2	14	2			
Idem idem idem.....	Epigmenio Cano	Gpe. de los Reyes.	Id.								
San José.....	Zacarías Torres	Id.	Id.								
Nazareno.....	Vicente Elorriaga	Id.	Id.								
El Zapote.....	Abandonada.	Id.	Id.								
Estaca y Descubridora. Nvs. Ptes.....	Co. M. Gpe. de los Reyes.	Id.	Id.								
San Nicolás.....	Id.	Id.	Id.								
San Manuel.....	Id.	Id.	Id.	650		60	710	3	12		
Los Cuates.....	Id.	Id.	Id.								
Candelaria.....	Id.	Id.	Id.								
La Precaución.....	Id.	Id.	Id.								
El Triunfo.....	Jesús González.	Campanillas	Id.								
A la vuelta.....				697		67	764	5	12		

Nombre de la mina.	Nombre de la compañía ó dueño.	UBICACION.		Número de trabajadores y empleados.				Victimas de los accidentes ocurridos.			
		Nombre del lugar donde está la mina.	Municipalidad á que pertenece.	H.	M.	N.	Total	Por imprevisión.		Por otras causas.	
								Muertos.	Heridos	Muertos	Heridos
De la vuelta				697	67		764	5	12		
La India	Romero y Herrera	Sta. Rosa.	Cosalá.	6			6				
El Carmen	Cía. Mra 4 amigos	Id.	Id.								
El Tajo	Francisco Herrera	Id.	Id.								
La Malinche	Pedro Padilla.	Id.	Id.								
La Verdina	Juan B. Hernández	Id.	Id.								
La Restauradora	Fco. Herrera [h]	Id.	Id.								
El Condor	Francisco Herrera	Id.	Id.								
María Antonieta	Id.	Id.	Id.								
La Iguana	Cía. Bndra. de Minerales	Zapotes	Id.	150	50		200			1	4
La Republica	Cía. M. La Republicana.	Id.	Id.	70	15		85				
San Francisco	Fco. B. Morales.	Tapacoya.	Id.								
La Florida	Librado Lizárraga.	Id.	Id.								
La Estación	Fco. Zambrano.	Id.	Id.								
La Simpatía	Nestor Gurrola.	Id.	Id.								
El Realito	Cía. del Realito.	Ciénega.	Id.								
La Clarina	Alberto Zazueta.	Id.	Id.								
Ntra. Señora de Lourdes	Fco. J. Loureiro.	Id.	Id.								
Los Baignores	Id.	Id.	Id.								
La Guásima	José Ma. Alarid.	Id.	Id.	7	4		11				
La Trinidad	Ramón Salcido.	Zapotes.	Id.								
La Baltazareña	Id.	Id.	Id.								
Santa Elena	Juan B. Hernández	Higuera larga	Id.								
La Candelaria	Francisco López.	Tapacoya.	Id.								
La Dura	Francisco Aragón.	Ciénega.	Id.	50			50				
La Plateada	Id.	Id.	Id.								
La Bufo	Id.	Id.	Id.								
Animas	Jesús Almada.	Rastra.	Id.	25	6		31				
Sacramento	Id.	Id.	Id.	8	4		12				
Esmeralda	Id.	Id.	Id.								
Soberana	Id.	Id.	Id.	30	10		40				
La Prieta	Juan B. Hernández	Id.	Id.								
Socucho	Id.	Id.	Id.								
Dulces Nombres	Demetrio Benítez	Id.	Id.								
Santa Matilde	Fco. B. Gutiérrez.	Sta. Cruz.	Id.								
San Mateo	Florentina Bañuelos.	Id.	Id.								
Birimoa	Encarnación Quintero.	Id.	Id.								
San Juan	Pedro García.	Id.	Id.								
San José	Id.	Id.	Id.								
El Copal	Miguel Medina.	Id.	Id.								
La Morita	Heriberto Acedo.	Id.	Id.								
San Nicolás	Emeterio Quintero.	Id.	Id.								
La Colorada	Id.	Id.	Id.								
El Rosarito	Id.	Id.	Id.								
San José	Fco. B. Gutiérrez.	Id.	Id.								
La Moraleña	Leopoldo Ochoa.	Id.	Id.								
Los Bronces	Id.	Id.	Id.								
La Mangarazefia	Id.	Id.	Id.								
La Guadalupana	Heriberto Acedo	Id.	Id.	25	7		32				
Abundancia	Maud Hurriat J. Okley.	Id.	Id.								
Corraljtos	Id.	Id.	Id.								
Santa Rita	Id.	Id.	Id.								
Jutamo	Id.	Id.	Id.								
Quilá	Id.	Id.	Id.								
Avendañera	Id.	Id.	Id.								
Santiagoña	Id.	Id.	Id.								
La Prieta	Id.	Id.	Id.								
La Prietita	Id.	Id.	Id.								
Martineña	Id.	Id.	Id.								
Santa Eduwiges	Id.	Id.	Id.	14	5		19				
Santa Bárbara	Id.	Id.	Id.	20	8		28				
Todos Santos	Guadalupe Ochoa	Id.	Id.	35	10		45				
San Antonio	Ottón Bruns.	Id.	Id.								
Consentida	Francisco Morales	Id.	Id.	18	8		26				
				1155	191		1349	5	12	1	4

DISTRITO DE CULIACAN.

Nombre de la mina.	Nombre de la compañía ó dueño.	UBICACION.		Número de trabajadores y empleados.				Víctimas de los accidentes ocurridos.			
		Nombre del lugar donde está la mina.	Municipalidad á que pertenece.	H.	M.	N.	Total	Por imprevisión.		Por otras causas.	
								Muertos	Heridos	Muertos	Heridos
San Juan.....	Paredes Hnos.	El R-fugio.	Culiacán.	40		10	50				
Sombra Negra.....	Refugio Ochoa.	Pipimas.	Id.	70		12	82				
Quebradillas.....	Id.	Id.	Id.	70		10	80				
San Juan.....	Ernesto Damy.	Id.	Id.	10		3	13				
San Antonio.....	Matías Valenzuela	Id.	Id.	6			6				
				196		35	231				

DISTRITO DE MOCORITO.

Palmarito.....	Wilkins, Flores y Co.	Palmarito.	Mocorito.	20			20				
El Magistral.....	A. P. Beltrán	Sierra de Parra.	Id.								
San José.....	Florencio Roeha.	Cerro Agudo.	Id.								
El Porvenir.....	José Greet.	Bequillos.	Id.								
Diablo Verde.....	Pedro Muray.	Capirato.	Id.								
				20			20				

DISTRITO DE BADIRAGUATO.

Zapópan.....	Mtnez de Castro Hnos.	San Javier.	Badiraguato.	152		20	172				
Concepción.....	Id.	Id.	Id.	20		4	24				
San Miguel.....	Id.	Id.	Id.	15		4	19				
Mojardineña.....	Id.	Id.	Id.	6		3	9				
Mina Grande.....	Id.	Id.	Id.	6		3	9				
Santa Eduwiges.....	Id.	Id.	Id.	4		2	6				
San Luis Gonzaga.....	Cta. Mra. de S. Luis Gga.	S. Luis Gga	Id.	23			23				
La Culiacanera.....	M. de Jesús Castro	Santiago.	Id.	12			12				
La Rosendeña.....	Dom. G. Ibarra.	Barranco de la Plata	Id.	14		3	17				
Culiacanera.....	Constancio Coronel.	Id.	Id.	16		2	22				
				268		243	313				

DISTRITO DE SINALOA.

El Rosario.....	Negociación Minera La Pirámide, S. A.	S. José de Gracia	Sinaloa.								
Ampliación Oriente Rosario.....	Id.	Id.	Id.								
Id. Norte id.....	Id.	Id.	Id.								
San Antonio.....	Id.	Id.	Id.	226			226	1		2	
Mina Grande.....	Ta Manuel Peña.	Id.	Id.								
Santa Eduwiges.....	Id.	Id.	Id.	50			50	1		1	
San Josecito.....	S. Josecito y Anexas S. A.	Id.	Id.	10			10				
Jesús María.....	Juvencio Rojo.	Id.	Id.	19		2	12				
				296		2	298	2		3	

DISTRITO DEL FUERTE.

Los Plátanos.....	Co. Beneficiadora de Metales de Choix, S. A.	Plátanos.	Fuerte.	50			50				
Crestón Verde.....	Oscar Rontre.	Mezquite cafédo.	Id.								
La Unión.....	Juan H. Mendoza	Id.	Id.								
La Sorpresa.....	Id.	Id.	Id.								
Hidalgo.....	Id.	Id.	Id.								
A la vuelta.....				50			50				

Nombre de la mina.	Nombre de la compañía ó dueño.	UBICACION.		Número d: trabajadores y empleados.				Víctimas de los accidentes ocurridos.			
		Nombre del lugar donde está la mina.	Municipalidad á que pertenece.	H.	M.	N.	Total	Por imprevisión.		Por otras causas.	
								Muertos.	Heridos.	Muertos.	Heridos.
De la vuelta.....				50			50				
Colón.....	Juan H. Mendoza	Mezquite cañdo.	Fuerte.								
Amelia.....	J. H. Mendoza y J. M. E. Fierro.	Id.	Id.								
Victoria.....	Oscar Rontre.	Id.	Id.								
La Verdadera Colorada	Francisco Vega.	Cerro Colorado.	Id.								
Mapital.....	D. C. de Saracho	Potrero de Carrizo.	Id.								
Creepo.....	Id.	Id.	Id.								
Mapital de Macoribo....	Id.	Macoribo.	Id.								
La Mexicana.....	Fco. Bengochea.	Agua Prieta.	Id.	6			6				
La Unión.....	Id.	Cajón.	Id.	7			7				
El Refugio.....	Id.	Culebra.	Id.								
La Unión.....	La Sinaloa and Sonora Mining and Mining y Co	Zátaque.	Id.	10			10				
El Porvenir.....	Gnzlo. Mining y Co.	Higueras.	Id.								
Se ignora.....	Juan L. Care.	Calandria.	Id.								
Sanaloya.....	Se ignora.	Tacopaco.	Id.								
Rosario.....	Cfa. Mrs. la Quintera	Rosario.	Id.								
San Buena Ventura ..	" " Sinaloense	Cerro del Sillón.	Id.								
Santo Niño.....	Bartolo Torres	Repan.	Id.								
Rosario.....	Roberto Orrantia.	Pictol.	Id.								
Santiago.....	O. G. Lane.	Santiago.	Id.								
La Colorada.....	R. L. Pene.	Cochimínagua	Id.								
La Democracia.....	Plácido Vega Vega y Cía.	Id.	Id.								
La Productora.....	Id.	Id.	Id.	2			2				
La Republicana.....	Id.	Id.	Id.								
				75			75				

Resúmen del número de trabajadores y de los accidentes ocurridos en las minas.

DISTRITOS.	Número de trabajadores y empleados.				Víctimas de accidentes ocurridos.			
	Hombres.	Mujeres.	Niños.	TOTAL.	POR IMPREVISIÓN.		POR OTRAS CAUSAS.	
					Muertos.	Heridos.	Muertos.	Heridos.
Rosario.....	848			848	2	10	19	2
Concordia.....	947		20	967	2	11		
San Ignacio.....	307		16	323	1	1		
Mazatlán.....	42		3	45				
Cosalá.....	1,155		194	1,349	5	12	1	4
Culiacán.....	196		35	231				
Mocorito.....	20			20				
Badiraguato.....	268	2	43	313				
Sinaloa.....	296	2		298	2	3		
Fuerte.....	75			75				
Totales.....	4,154	4	311	4,469	12	37	20	6

CULIACAN ROSALES, JUNIO DE 1901.

V. = B. =

EL JEFE DE LA SECCIÓN,

Eriberto Lazqueta,

SECRETARIO.

Julio S. Arce.

DISTRITO DE CULIACÁN.

Nombre de la hacienda o fundición.	Nombre de la compañía o dueño.	UBICACION.		Si está en explotación o paralizada.	SISTEMA DE BENEFICIO								Cantidad y valor de cada uno de los metales obtenidos después del beneficio.				
		Nombre del lugar donde está la hacienda	Municipalidad á que pertenece.		Patio	Toncas	Placas	Placas madas	Lixiviación	Cloruración	Cianuración	Fundición	ORO.		PLATA.		
												Peso. Kilogs.	Gras.	Clis.	Peso. Kilogs.	Gras.	Clis.
No tiene.....	Rafaela A. de Vega. Paredes Hnos.	Realito. Quilá.	Culiacán. Id.	Paralizada. Explotación.			Sí	Id									
Palmarito.....	Wilkins, Flores y Co. José Greet.	Palmarito. Cerro Agudo.	Mocorito. Id.	Explotación. Paralizada.			Sí	Id				703	920		23,800	920	23,800
El Porvenir.....												703	920		23,800	920	23,800

DISTRITO DE MOCORITO.

Nombre de la hacienda o fundición.	Nombre de la compañía o dueño.	Nombre del lugar donde está la hacienda	Municipalidad á que pertenece.	Si está en explotación o paralizada.	SISTEMA DE BENEFICIO								Cantidad y valor de cada uno de los metales obtenidos después del beneficio.					
					Patio	Toncas	Placas	Placas madas	Lixiviación	Cloruración	Cianuración	Fundición	ORO.		PLATA.			
												Peso. Kilogs.	Gras.	Clis.	Peso. Kilogs.	Gras.	Clis.	
No tiene.....	Mtz. de Castro Hnos. N. Mra. de S. J. Ledesma. Co. Mra. S. Luis Gonzaga. Antonio de la Peña. Leocadio Ramírez. Zeferino Pérez. Refugio Lerma. Hilario Serrano. Cruz Vega.	Badirgto. Id. Id. Id. Id. Id. Id. Id. Id.	Badirgto. Id. Id. Id. Id. Id. Id. Id. Id.	Explotación. Paralizada. Explotación. Paralizada. Explotación. Id. Id. Id. Id.			Sí	Id				11	375	15,360	6,097	560	250,000	00
Santa Inés.....												458	520		18,760	34		
Santo Tomás.....												63	48		2,221	80		
No tiene.....												30	57		1,069	95		
Guanajuato.....												23	523		823	30		
Concepción.....												19	780		692	30		
No tiene.....												14	900		521	50		
Id.....												11	375	15,360	6,704	338	274,089	19
Id.....																		

DISTRITO DE BADIRAGUATO.

Nombre de la hacienda o fundición.	Nombre de la compañía o dueño.	Nombre del lugar donde está la hacienda	Municipalidad á que pertenece.	Si está en explotación o paralizada.	SISTEMA DE BENEFICIO								Cantidad y valor de cada uno de los metales obtenidos después del beneficio.						
					Patio	Toncas	Placas	Placas madas	Lixiviación	Cloruración	Cianuración	Fundición	ORO.		PLATA.				
												Peso. Kilogs.	Gras.	Clis.	Peso. Kilogs.	Gras.	Clis.		
El Cianuro.....	Anglo Mexicana Lda. N. Mra. La Pirámide. La Purísima y Anexas Hda. Peraza Jesús María.	Sinaloa. Id. Id. Id. Id.	Sinaloa. Id. Id. Id. Id.	Explotación Id. Paralizada. Explotación Id.			Sí	Id				96	187	122,048	08	144	413	5,571	45
El Rosario.....												414	394	577,875	81	187	246	6,650	40
La Purísima.....												37	430	48,000		50		2,000	
Hda. Peraza.....																91		3,200	
Jesús María.....												548	011	747,923	89	472	659	17,421	85

DISTRITO DE SINALOA.

Nombre de la hacienda o fundición.	Nombre de la compañía o dueño.	Nombre del lugar donde está la hacienda	Municipalidad á que pertenece.	Si está en explotación o paralizada.	SISTEMA DE BENEFICIO								Cantidad y valor de cada uno de los metales obtenidos después del beneficio.					
					Patio	Toncas	Placas	Placas madas	Lixiviación	Cloruración	Cianuración	Fundición	ORO.		PLATA.			
												Peso. Kilogs.	Gras.	Clis.	Peso. Kilogs.	Gras.	Clis.	
No tiene.....																		
Palmarito.....	Wilkins, Flores y Co. José Greet.	Palmarito. Cerro Agudo.	Mocorito. Id.	Explotación. Paralizada.			Sí	Id				703	920		23,800	920	23,800	
El Porvenir.....												703	920		23,800	920	23,800	

DISTRITO DE SAN IGNACIO.

Nombre de la hacienda ó fundición.	Nombre de la compañía ó dueño.	UBICACION.		Si está en explotación ó paralizada.	SISTEMA DE BENEFICIO						Cantidad y valor de cada uno de los metales obtenidos después del beneficio.					
		Nombre del lugar donde está la hacienda.	Municipalidad á que pertenece.		Analgmaación.		Cloruración	Cloración	Fundición.	ORO.		PLATA.		Kilogs.	Pesos.	Cts.
					Panos	Placas amalgamas.				PESO. Kilogs.	GRS.	VALOR. Pesos.	VALOR. Cts.			
Contra Estaca.....	Cía. Mra. C. Estaca.	Ctra. Estaca	S. Ignacio.	Explotación.					47	51	31,779	40	5,028	790	203,752	98
San Antonio.....	Daniel M. Burns.	S. Antonio.	Id.	Id.	Id.				30	848	20,835	89	1,781	645	73,896	01
San Vicente.....	Cía. Mra. S. Vicente.	S. Vicente.	Id.	Id.	Id.				52	34	35,148	18	5,033	83	205,934	09
San Rafael. (*).....	Daniel M. Burns.	S. Antonio.	Id.						4	4	2,704	99	317,047		12,971	99
La Puerta.....	Burns y Evans	Id.	Id.						4	896	3,307	33	289,704		11,853	24
									138	833	93,775	79	618,594	518	510,408	31

(*) NOTA:-- Las minas San Rafael y La Puerta no tienen Hda.; sus metales se benefician en San Antonio.

DISTRITO DE MAZATLAN.

Santa Maria.....	Cía. Sto. Niño y Ancas, S. A.	Rancho Sta. María	Mazatlán.	Paralizada.	Sí												
Las Playas.....	Kaiser Ward.	Las Playas.	Los Metales La Noria.	Id.	Sí	Id.											

DISTRITO DE COSALA.

Nra. Sra. de Guadalupe	Rosendo Lamadrid.	Ntra. Señora.	Cosalá.	Paralizada.													
Los Limones.....	Enrique Amezcua.	Cholula.	Id.	Id.	Sí	Id.			300	800	203,165	13	22,221	900	909,209	04	
Dulces Nombres.....	Cía. Mra. de Gpc. de los Reyes.	Gpc. de los Reyes.	Id.	Explotación.													
Dolores.....	Id.	Id.	Id.	Id.													
El Rosario.....	Cía. Beneficiadora de Minerales.	Mina El Rosario	Id.	Id.													
La Purísima.....	Cía. Minera La Republicana.	San José.	Id.	Id.													
Animas.....	Jesús Almada.	Rastra.	Id.	Paralizada.													
San Antonio.....	Francisco Morales	Santa Cruz.	Id.	Id.					300	800	203,165	13	24,589	970	1,006,119	04	

DISTRITO DEL FUERTE.

Nombre de la hacienda ó fundición.	Nombre de la compañía ó dueño.	UBICACION.		Si está en explotación ó paralizada.	SISTEMA DE BENEFICIO						Cantidad y valor de cada uno de los metales obtenidos después del beneficio.					
		Nombre del lugar donde está la hacienda.	Municipalidad á que pertenece.		Analgamación.		Lixiviación.		Cianuración.		Fundición.		ORO.		PLATA.	
					Patio	Toncos	Placas amadas.	Lixiviación	Cianuración	Fundición	Peso. Kilogs.	Valor. Pesos.	Peso. Kilogs.	Valor. Pesos.	Peso. Kilogs.	Valor. Cis.
La Colorada.....	R. L. Peun.	Cajón.	Fuerte	Paralizada.												

RESUMEN de las haciendas de beneficio existentes en el Estado y de la cantidad y valor de los minerales obtenidos después del beneficio.

DISTRITOS.	NUMERO DE HACIENDAS.		—CANTIDAD Y VALOR DE LOS MINERALES OBTENIDOS.—											
	ORO.													
			PESO.			VALOR.			PESO.			VALOR.		
	En explotación.	Paralizada.	Kilogramos.	Gramos.	Pesos.	Centavos.	Kilogramos.	Gramos.	Pesos.	Centavos.	Kilogramos.	Gramos.	Pesos.	Centavos.
Rosario.....	4	4	511	677	665,557	24	517	11,577	517	446,080	13			
Concordia.....	4	1	144	282	65,644	98	885	25,452	885	307,578	83			
San Ignacio.....	3	3	138	833	93,775	79	518	618,594	518	510,408	31			
Mazatlán.....	4	4	300	800	203,165	13	970	24,589	970	1,006,119	04			
Cosalá.....	1	1												
Culiacán.....	1	1												
Mocorito.....	1	1												
Badiraguato.....	7	2	11	375	15,360		703	703	920	23,800	92			
Sinaloa.....	4	1	548	011	747,923	89	659	6,707	388	274,089	19			
Fuerte.....		1						472	659	17,421	85			
Totales.....	28	18	1,654	978	1,791,427	03	857	688,098	857	2,585,498	27			

En el valor de los metales de oro y plata beneficiados en la Hda. "Nueva ó San Nicolás" de la Compañía Minera de Pánuco, no consta en estos cuadros por no haberse podido obtener.

CULIACAN ROSALES, JUNIO DE 1901.

V.º B.º

Roberto Tazuela.

EL JEFE DE LA SECCIÓN,

Julio S. Arce.

SECRETARIA DE GOBIERNO DEL ESTADO DE SINALOA.

SECCION DE ESTADISTICA.

Datos sobre la Industria Minera.

—*NUMERO DE TRABAJADORES EN LAS HACIENDAS DE BENEFICIO.*—

DISTRITO DEL ROSARIO.

Nombre de la hacienda ó fundición.	NOMBRE DE LA COMPANIA O DUEÑO.	UBICACION.		NUMERO DE TRABAJADOS Y EMPLEADOS.			
		Nombre del lugar donde está la hacienda.	Municipalidad á que pertenece.	Hombres.	Mujeres.	Niños.	TOTAL.
Hda. del Tajo.....	Minas del Tajo.	Rosario.	Rosario.	87			87
„ San Juan.....	Enrique Castañeda.	Id.	Id.	50			50
„ Valenzuela.....	Sierra León Mg. Co.	Valenzuela.	Id.	10	1	6	17
„ Plomosas.....	Cía. Minera Plomosas.	Plomosas.	Id.	10			10
				157	1	6	164

DISTRITO DE CONCORDIA.

Río Florido.....	Somellera Lejarza y Cía.	Río Florido.	Concordia.	19			19
Hda. Nueva ó S. Nicolás..	Cía. Mra. de Pánuco.	Mral. de Pánuco	Id.	48		1	49
„ del Sombrero.....	Gmo. Froshbakee y Cía.	Una legua O. de Copala en el río de Pánuco.	Id.				
Zaragoza.....	Cía. Mra. de Zaragoza.	Zaragoza.	Id.	6		2	8
Hda. de Santa Rosa.....	Cía. Mra. La Trinidad.	Copala.	Id.	20			20
				93		3	96

DISTRITO DE SAN IGNACIO.

Contra Estaca.....	Cía. Mra. Contra Estaca.	Ctra. Estaca.	San Ignacio.	100			100
San Antonio.....	Daniel M. Burns.	S. Antonio.	Id.	72			72
San Vicente.....	Cía. Mra. San Vicente.	S. Vicente.	Id.	135		16	151
				307	*	16	323

DISTRITO DE MAZATLAN.

Santa María.....	Cía. Mra. Sto. Niño y Anexas	Rancho de Santa María.	Mazatlán.	6		2	8
Las Playas.....	Kaiser Ward y Cía.	Las Playas.	Id.	1			1
				7		2	9

DISTRITO DE COSALA.

Ntra. Sra. de Guadalupe..	Rosendo Lamadrid.	Ntra. Señora.	Cosalá.	8			8
Los Limones.....	Enrique Amezcua.	Cholula.	Id.				
Dulces Nombres.....	Cfa. Mra. Gpe. de los Reyes.	Gpe. de los Reyes.	Id.	40			40
Dolores.....	Id.	Id.	Id.	5			5
A la vuelta.....				53			53

Nombre de la hacienda ó fundición.	NOMBRE DE LA COMPAÑIA O DUEÑO.	UBICACION.		NUMERO DE TRABAJADORES Y EMPLEADOS.			
		Nombre del lugar donde está la hacienda.	Municipalidad á que pertenece.	Hombres.	Mujeres.	Niños.	TOTAL.
De la vuelta.....				53			53
El Rosarito.....	Cía. Beneficiadora de Mrales	Mina El Rosario	Cosalá.	35		5	40
La Purísima.....	Cía. Mra. La Republicana	S. José de las Bocas	Id.	23		4	27
Animas.....	Jesús Almada.	La Rastra.	Id.	12		2	14
San Antonio.....	Francisco Morales.	Santa Cruz.	Id.				
				123		11	134

DISTRITO DE CULIACAN.

San Juan.....	Paredes Hnos.	Quilá.	Culiacán.	20		3	23
No tiene.....	Rafaela A. de Vega.	Realito.	Id.				
				20		3	23

DISTRITO DE MOCORITO.

El Palmarito.....	Wilkins, Flores y Co.	Palmarito.	Mocorito.	20			20
El Porvenir.....	José Greet.	Bequillos.	Id.				
				20			20

DISTRITO DE BADIRAGUATO.

San José.....	Martínez de Castro Hnos.	San Javier.	Badiraguato.	50		10	60
Santo Tomás.....	Co. Mra. S. Luis Gonzaga	San Luis Gonzaga.	Id.	19			19
No tiene.....	Antonio de la Peña.	Santiago.	Id.	5			5
Guanajuato.....	Leocadio Ramírez.	Id.	Id.	11			11
Concepción.....	Zeferino Pérez.	Id.	Id.	9		2	11
No tiene.....	J. Refugio Lerma.	Id.	Id.	7			7
Id.....	Hilario Serrano.	Id.	Id.	6			6
Id.....	J. Cruz Vega.	Id.	Id.	4			4
				111		12	123

DISTRITO DE SINALOA.

El Cianuro.....	Co. Anglo Mexicana Lda.	S. José Gracia	Sinaloa.	38			38
El Rosario.....	La Pirámide.	Id.	Id.	36			36
Hda. de Peraza.....	Fco. P. Martínez.	Id.	Id.	16			16
Jesús María.....	Juvencio Rojo.	Id.	Id.	10	2		12
				100	2		102

DISTRITO DEL FUERTE.

La Colorada.....	R. L. Peun.	Cajón.	Fuerte.				
------------------	-------------	--------	---------	--	--	--	--

Resumen del número de personas que trabajan en las Haciendas de beneficio establecidas en cada uno de los Distritos del Estado.

DISTRITOS.	NUMERO DE TRABAJADORES Y EMPLEADOS.			
	HOMBRES.	MUJERES.	NIÑOS.	TOTAL.
Rosario.....	157	1	6	164
Concordia.....	93		3	96
San Ignacio.....	307		16	323
Mazatlán.....	7		2	9
Cosalá.....	123		11	134
Culiacán.....	20		3	23
Mocorito.....	20			20
Badiraguato.....	111		12	123
Sinaloa.....	100	2		102
Fuerte.....				
Totales.....	938	3	53	994

Culiacán Rosales, Julio de 1901.

El Jefe de la Sección,

Julio G. Arce.

2.º 3.º

Eriberto Lazueka,

Secretario.



— Casa de Moneda de Culiacán. —

Resumen de la introducción de metales preciosos con destino á la amonedación, durante el año de 1900.

MESES.	VALOR DE LA PLATA.	VALOR DEL ORO.	Valor Total.
Mes de Enero.....	\$ 64,143.55	\$ 265.08	\$ 64,408.63
„ „ Febrero.....	„ 33,498.99	„ 1,102.02	„ 34,601.01
„ „ Marzo.....	„ 104,979.42	„ 2,834.15	„ 107,813.57
„ „ Abril.....	„ 32,895.25	„ 2,433.40	„ 35,328.65
„ „ Mayo.....	„ 76,944.63	„ 305.44	„ 77,250.07
„ „ Junio.....	„ 30,622.26	„ 864.43	„ 31,486.69
„ „ Julio.....	„ 121,074.28	„ 2,315.69	„ 123,389.97
„ „ Agosto.....	„ 14,042.03	„ 86.62	„ 14,128.65
„ „ Septiembre.....	„ 28,050.43	„ 119.15	„ 28,169.58
„ „ Octubre.....	„ 84,506.37	„ 546.61	„ 85,052.98
„ „ Noviembre.....	„ 26,915.93	„ 1,131.45	„ 28,047.38
„ „ Diciembre.....	„ 83,623.76	„ 932.46	„ 84,556.22
SUMA.....	\$ 701,296.90	\$ 12,936.50	\$ 714,233.40

CULIACAN ROSALES, JULIO DE 1901.

EL DIRECTOR,
Ing.^o NORBERTO DOMINGUEZ.

— Casa de Moneda de Culiacán. —

Resumen de la introducción de metales preciosos con destino á la exportación, durante el año de 1900.

MESES.	VALOR DE LA PLATA.	VALOR DEL ORO.	Valor Total.
Mes de Enero.....	\$ 62,748.10	\$ 2,781.72	\$ 65,529.82
„ „ Febrero.....	„ 35,854.67	„ 2,749.37	„ 38,604.04
„ „ Marzo.....	„ 52,514.76	„ 1,273.61	„ 53,788.37
„ „ Abril.....	„ 53,332.50	„ 2,066.40	„ 55,398.90
„ „ Mayo.....	„ 33,917.71	„ 3,140.98	„ 37,058.69
„ „ Junio.....	„ 35,355.02	„ 4,577.48	„ 39,932.50
„ „ Julio.....	„ 60,840.76	„ 8,111.64	„ 68,952.40
„ „ Agosto.....	„ 38.62	„ 1,249.61	„ 1,288.23
„ „ Septiembre.....	„ 7,859.85	„ 1,008.01	„ 8,867.86
„ „ Octubre.....	„ 7,002.56	„ 2,102.39	„ 9,104.95
„ „ Noviembre.....	„ 30,343.14	„ 1,311.35	„ 31,654.49
„ „ Diciembre.....	„ 27,757.63	„ 10,207.53	„ 37,965.16
SUMA.....	\$ 407,565.32	\$ 40,580.09	\$ 448,145.41

CULIACAN ROSALES, JULIO DE 1901.

EL DIRECTOR,
Ing.^o NORBERTO DOMINGUEZ.

Casa de Moneda de Culiacán.

Noticia de las amonedaciones de plata en el año de 1900.

—*MESES.*—	1 Peso plata.	20 Centavos.	10 Centavos.	5 Centavos.	Total de valores.
Mes de Enero.....	\$ 193,000			\$ 1,100	\$ 194,100.00
" " Febrero.....	" 130,000				" 130,000.00
" " Marzo.....	" 131,000	\$ 5,400			" 136,400.00
" " Abril.....	" 142,000	" 2,390		" 1,600	" 145,990.00
" " Mayo.....	" 92,000			" 1,570	" 93,570.00
" " Junio.....	" 212,000				" 212,000.00
" " Julio.....	" 56,000		\$ 8,490		" 64,490.00
" " Agosto.....	" 134,000			" 3,800	" 137,800.00
" " Septiembre.....	" 236,000				" 236,000.00
" " Octubre.....	" 120,000	" 3,800	" 3,600	" 2,800	" 130,200.00
" " Noviembre.....	" 117,000		" 900		" 117,900.00
" " Diciembre.....	" 241,000	" 2,000	" 3,000	" 1,100	" 247,100.00
SUMA.....	\$ 1,804,000	\$ 13,590	\$ 15,990	\$ 11,970	\$ 1,845,550.00

Noticia de las amonedaciones de oro en el mismo año.

—*MESES.*—	20 Pesos oro.	5 Pesos oro.	Total de valores.
Mes de Febrero.....	\$ 13,000		\$ 13,000.00
" " Mayo.....	" 7,000	\$ 3,350	" 10,350.00
" " Junio.....		" 4,330	" 4,330.00
" " Noviembre.....	" 11,160		" 11,160.00
SUMA.....	\$ 31,160	\$ 7,680	\$ 38,840.00

CULIACAN ROSALES, JULIO DE 1901.

EL DIRECTOR,
Ing.º NORBERTO DOMINGUEZ.



Secretaría de Gobierno del Estado de Sinaloa.

SECCION DE ESTADISTICA.

—Telégrafos y Teléfonos.—

TELEGRAFOS FEDERALES.—El Estado de Sinaloa está comprendido entre las divisiones 15.^a y 19.^a de la red telegráfica Federal, que abarcan una extensión considerable, pues todas las poblaciones de importancia que existen en esta Entidad están ligadas por el telégrafo. No ha sido posible adquirir, hasta ahora, los datos relativos á la extensión de las líneas y el número de oficinas existentes en el Estado.

TELEGRAFOS DEL ESTADO.—Existe en Sinaloa una línea telegráfica que es propiedad del Estado: la que une á Cosalá con Elota y con Guadalupe de los Reyes. Tiene una extensión de 134 kilómetros 80 metros y para el servicio de la línea existen tres oficinas.

TELEFONOS DEL ESTADO.—En 31 de Diciembre de 1900, la red telefónica establecida por el Gobierno del Estado, comprendía las siguientes líneas, cuya extensión es la que se expresa:

Año en que se instalaron,	—*LINEAS.*—	EXTENSION.	Distritos en que están establecidas.
1894.....	Del Rosario á Escuinapa.....	22 Kilómetros.	Rosario.
1895.....	De Mazatlán al Venadillo.....	10 "	Mazatlán.
".....	De Venadillo á Chilillo.....	6 "	Id.
".....	De Chilillo á Puerta de las Canoas.....	7 "	Id.
".....	De Puerta de las Canoas á La Noria.....	24 "	Id.
".....	De Concordia á Aguacaliente.....	27 "	Concordia.
".....	De Copala á Pánuco.....	16 "	Id.
".....	De Pánuco á Santa Lucía.....	12 "	Id.
".....	De Aguacaliente á Villa Unión.....	20 "	Concordia y Mazatlán.
".....	De Villa Unión á Walamo.....	5 "	Mazatlán.
1896.....	De Mazatlán al Castillo.....	12 "	Id.
".....	Del Castillo á Pozole.....	11 "	Id.
".....	De Pozole á Villa Unión.....	1 "	Id.
".....	De La Noria á Chicuras.....	11 "	Id.
".....	De Chicuras al Quelite.....	10 "	Id.
".....	De Concordia á Mesillas.....	6 "	Concordia.
".....	De Mesillas á La Guásima.....	15 "	Id.
".....	De La Guásima á Chupaderos.....	12 "	Id.
".....	De Chupaderos á Copala.....	7 "	Id.
1897.....	De La Noria á San Marcos.....	10 "	Mazatlán.
".....	Del Limón al Carmen.....	23 "	San Ignacio.
".....	Del Carmen á Cabazán.....	5 "	Id.
".....	De Cabazán á San Javier.....	7 "	Id.
".....	De San Javier á San Ignacio.....	27 "	Id.
".....	Del Fuerte á Ahome.....	103 "	Fuerte.
".....	De Aguacaliente de Baimena á Choix.....	80 "	Id.
1898.....	Del Limón á Coyotitán.....	12 "	San Ignacio.
1899.....	Del Quelite al Limón.....	30 "	Mazatlán y San Ignacio.
".....	Del Rosario á Cacalotán.....	11 "	Rosario.
".....	De Cacalotán á Chele.....	17 "	Rosario y Concordia.
".....	De Concordia á Zavala.....	10 "	Concordia.
".....	De Zavala al Verde.....	5 "	Id.
1900.....	Del Rosario á Pozole.....	13 "	Rosario.
".....	De Pozole á Chametla.....	7 "	Id.
".....	De Zapotillo á Topolobampo.....	41 "	Fuerte.
".....	Del Guayabo á Higuera de Zaragoza.....	21 "	Id.
".....	De Quilá á Oso y San Lorenzo.....	16 "	Culiacán.
".....	De Culiacán á Imala.....	15 "	Id.
		687 Kilómetros.	

TELEFONOS DE FERROCARRILES.—Solo se encuentra establecido en el Estado, el que pertenece á la Compañía del Ferrocarril Occidental, que recorre una extensión de 62 kilómetros, ligando á esta Capital con el Puerto de Altata.

TELEFONOS DE PROPIEDAD PARTICULAR.—Los teléfonos que se han establecido por compañías ó empresas particulares son los siguientes:

De Santa Lucía á Rio Florido	6. k 290 metros
De Mesillas á La Guásima y Chele	13. „ 000 „
De Culiacán á Navolato y Las Trancas	39. „ 000 „
De Culiacán á Pericos	42. „ 000 „
Total	100. k 290 metros

TELEFONOS URBANOS.—I. Del Estado.—En Mazatlán existe una línea telefónica que une la Prefectura con los Juzgados de 1.^a Instancia, Recaudación de Rentas, Cárcel Municipal, Hospital Civil y otras oficinas públicas. Tiene una extensión de 4. k 758. En esta Capital se ha establecido otro circuito telefónico, que liga varias oficinas públicas y que comprende una extensión de 4. k 918.—II. De particulares.—El Señor Arturo de Cima, es propietario de una Compañía telefónica establecida en Mazatlán. Tiene colocados 81 aparatos y la extensión de sus líneas es de 73. k 856. En esta ciudad existe una vía telefónica de uso particular entre la Fábrica del “Coloso” y la “Aurora.” Su extensión es de 1. k 500.

RESUMEN.

	EXTENSION.
Teléfonos foráneos del Estado	687. k 000
Id. id. de particulares	100. „ 290
Id. de ferrocarriles	62. „ 000
Id. urbanos del Estado.	9. „ 676
Id. id. de particulares	73. „ 856
Extensión total de las líneas telefónicas existentes en el Estado ...	932. k 822

CULIACAN ROSALES, OCTUBRE DE 1901.

EL JEFE DE LA SECCIÓN,

JULIO G. ARCE.

V. ° B. °

ERIBERTO ZAZUETA,

SECRETARIO.

NOTA:—Posteriormente á la fecha en que se formaron estas noticias, se han construido en varios puntos del Estado, por acuerdo del Ejecutivo, nuevas líneas que se harán figurar en el Segundo Anuario Estadístico.

Secretaría de Gobierno del Estado de Sinaloa.

SECCION DE ESTADISTICA.

Datos referentes á la Instrucción Primaria, correspondientes al año de 1899 á 1900.

I.—NÚMERO DE ESCUELAS, ASISTENCIA Y ESTADO DE ADELANTO.

Establecimientos.	De hombres		De mujeres		TOTAL.	INSCRIPCIÓN TOTAL.			EDAD DE LOS MATRICULADOS.			ASISTENCIA TOTAL.		ESTADO DE ADELANTO		
	De hombres	De mujeres	TOTAL.			Hombres.	Mujeres.	TOTAL.	Menores de 6 años.	De 6 á 12 años.	Mayores de 12 años.	Hombres.	Mujeres.	Alumnos examinados.	Alumnos aprobados.	Alumnos que continúan en enseñanza primaria.
			Hombres.	Mujeres.												
Sostenidos por el Gobierno del Estado	1	32	285	285	1	285	285	41	233	11	241	229	201	19		
Id. " los Municipios	31	4	10,495	20,430	344	10,495	20,430	4,831	13,642	1,957	9,464	9,114	16,739	13,511	293	
Id. " particulares	4	2	214	502	10	288	502	38	389	75	181	194	321	319	6	
Id. " el Clero	1	1	156	256	2	100	256	171	85	124	83	80	77	5		
Id. " Asociaciones		2	41	97	2	56	97	11	71	15	30	32	43	40	1	
TOTALES	37	35	11,191	21,570	359	10,379	21,570	4,921	14,506	2,143	10,040	9,423	17,412	14,146	324	

II.—Empleados, sueldos de que disfrutan y gastos erogados en el sostenimiento de los planteles, en el año escolar de 1899 á 1900.

Establecimientos.	Número y categoría de Empleados.						SUELDOS DE QUE DISFRUTAN LOS EMPLEADOS.						IMPORTE TOTAL DE SUELDOS Y GASTOS.
	DIRECTORES.	PROFESORES.	AYUDANTES.	OTROS EMPLEADOS.	SIRVIENTES.	MIXTOS.	Directores.	Profesores.	Ayudantes.	Otros empleados.	Sirvientes.	Gastos destinados á la instrucción ex-ceptuando los sueldos.	
Sostenidos por el Gobierno del Estado.	1	4	1	1	1	1	\$ 1,610.76	\$ 2,462.76	\$ 1,310.00	\$ 5,623.52	\$ 1,310.00	\$ 5,623.52	
Id. " los Municipios	344	94	119,480.50	19,483.00	19,612.00	19,612.00	119,480.50	19,483.00	19,612.00	158,575.50	19,612.00	158,575.50	
Id. " particulares	10	16	8,680.00	4,800.00	3,860.00	4,800.00	8,680.00	4,800.00	3,860.00	22,470.00	3,860.00	22,470.00	
Id. " el Clero	2	3	1,440.00	576.00	972.00	240.00	1,440.00	576.00	972.00	2,256.00	972.00	2,256.00	
Id. " asociaciones	2	5	480.00				480.00					1,452.00	
TOTALES	359	19	181,691.26	27,321.76	25,754.00	4,920.00	181,691.26	27,321.76	25,754.00	190,377.02	25,754.00	190,377.02	

CULIACAN ROSALES, AGOSTO DE 1902.

V. P. B. e

Eriberto Lazúeta,
SECRETARIO.

El Jefe de la Sección,

Julio S. Arce.

SECRETARIA DE GOBIERNO DEL ESTADO DE SINALOA.

SECCION DE ESTADISTICA.

Datos sobre Instrucción Secundaria y Preparatoria, correspondientes al año de 1900.

I.—NUMERO DE ESCUELAS, APROVECHAMIENTO Y EMPLEADOS QUE SIRVEN LOS PLANTELES.

ESTABLECIMIENTOS.	De hombres.	ALUMNOS MATRICULADOS EN EL AÑO.	ASISTENCIA MEDIA.	EIDADES DE LOS MATRICULADOS EN EL AÑO.		ESTADO DE ADELANTO.			EMPLEADOS.				
				Menores de 12 años.	Mayores de 12 años.	Alumnos examinados.	Alumnos aprobados.	Alumnos que concluyeron sus estudios	Directores.	Prefectos.	Profesores.	Otros empleados.	Sirvientes.
Sostenidos por el Gobierno del Estado.	1	76	76		76	65	64	4	1	2	20	3	9
Id. id. particulares.	2	41	33	4	37	32	32	3	2		6	1	
TOTALES.	3	117	109	4	113	97	96	7	3	2	26	4	9

II.—SUELDOS Y GASTOS.

ESTABLECIMIENTOS.	Sueldo anual de los empleados.						IMPORTE TOTAL DE SUELDOS Y GASTOS.
	DIRECTORES.	PREFECTOS.	PROFESORES.	OTROS EMPLEADOS.	SIRVIENTES.		
Sostenidos por el Gobierno del Estado.	\$ 1,400.00	\$ 780.00	\$ 7,040.85	\$ 3,222.95	\$ 741.45	\$ 13,185.25	
Id. id. particulares.			3,200.00	120.00		3,320.00	
TOTALES.	\$ 1,400.00	\$ 780.00	\$ 10,240.85	\$ 3,342.95	\$ 741.45	\$ 16,505.25	

NOTA:—El Establecimiento sostenido por el Gobierno del Estado, que es el Colegio "Rosales," tiene anexos la Escuela Normal para Profesores y el Instituto Profesional.

Culiacan Rosales, Agosto de 1901.

V. o B. o

Eriberto Lazqueta,

SECRETARIO.

EL JEFE DE LA SECCION,

Julio S. Arce.

SECRETARIA DE GOBIERNO DEL ESTADO DE SINALOA.

105

SECCION DE ESTADISTICA.

INSTRUCCION PROFESIONAL.

— Datos relativos al año escolar de 1899 á 1900. —

NOMBRE DEL ESTABLECIMIENTO.	Carreras que se cursan.	Alumnos matriculados.	Asistencia media.	ESTADO DE ADELANTO.			EMPLEADOS.			Sueldo anual de los empleados. PROFESORES.
				Alumnos examinados.	Alumnos aprobados.	Alumnos que estudian en su estudio.	Directores.	Prefectos.	Profesores.	
Colegio Civil "Rosales" (sostenido con fondos del Estado.)	Profesor de Instrucción Primaria Abogado..... Notario..... Ingeniero topógrafo é hidrógrafo. Farmacéutico..... Tenedor de libros.....	14	14	14	14	6	1	2	9	\$ 3,536.55
		14	14	14	14	6	1	2	9	\$ 3,536.55

Nota.—En esta noticia no se hacen constar los sueldos del Director y Prefectos del Establecimiento, por estar ya considerados en los datos relativos á la Instrucción Preparatoria, pues al Colegio "Rosales" están anexos el Instituto Profesional y la Escuela Normal para Profesores.

CULIACAN ROSALES, AGOSTO DE 1901.

2.º 8.º

Eriberto Lazqueta,
Secretario.

El Jefe de la Sección,

Julio G. Arce.

SECRETARIA DE GOBIERNO DEL ESTADO DE SINALOA.

SECCION DE ESTADISTICA.

Cantidades gastadas en el año de 1900, por los Ayuntamientos de los Distritos, en el sostenimiento de las escuelas públicas.

Rosario	\$ 11,206.27
Concordia	„ 8,182.40
S. Ignacio	„ 3,290.82
Mazatlán	„ 30,508.34
Cosalá	„ 6,797.25
Culiacán	„ 19,124.71
Mocorito	„ 4,273.36
Badiraguato	„ 2,119.69
Sinaloa	„ 7,383.57
Fuerte	„ 7,856.03
TOTAL	\$ 100,742.44

NOTAS.—I. La diferencia entre la anterior suma y la de \$ 158,575.50 que señala el Cuadro que contiene los datos relativos á la Instrucción Primaria, es debida á que en este último está incluido el producto de las contribuciones vecinales para el sostenimiento de las escuelas de las Celadúrfas, que establecen los artículos del 82 al 86 de la Ley de Instrucción Pública vigente.

II.—Los datos contenidos en el referido Cuadro de la Instrucción Primaria se refieren al **Año Escolar** de 1899 á 1900 y los que constan en este resumen al **año fiscal** que principió el día 1^o de Enero y terminó el 31 de Diciembre de 1900.

Culiacán Rosales, Agosto de 1901.

El JEFE DE LA SECCIÓN,

Julio G. Arce.

V^o B^o

Griberito Bazqueta,

SECRETARIO.

Secretaría de Gobierno del Estado de Sinaloa.

SECCION DE ESTADISTICA.

BIBLIOTECAS.

» Cuenta el Estado de Sinaloa con una Biblioteca Pública existente en esta Capital, anexa al Colegio "Rosales." Según el último informe oficial que se tiene á la vista, posee 2,740 volúmenes. El número de lectores que han concurrido á ella, en los últimos cinco años es el que se expresa á continuación:

Año de 1896	683
Id. ,, 1897	2,715
Id. ,, 1898	2,600
Id. ,, 1899	2,695
Id. ,, 1900	5,475
TOTAL	<u>14,168</u>

El Casino de Mazatlán, el Club de Jacobinos de esta Capital y varias agrupaciones mutualistas, poseen bibliotecas para el servicio de sus asociados.

Proximamente se establecerá en Mazatlán una **Biblioteca Pública**, á iniciativa de los editores de *El Correo de la Tarde*. Para su formación han contribuido numerosas personas residentes en el Estado y fuera de él, cediendo obras científicas y literarias, cuyo número se eleva, al entrar en prensa este Anuario, á más de 500. La Institución será fomentada y sostenida por el Ayuntamiento del Distrito.

CULIACAN ROSALES, JULIO DE 1901.

El Jefe de la Sección,

Julio G. Arce.

V. ° B. °

Eriberto Zazueta,

SECRETARIO.



SECRETARIA DE GOBIERNO DEL ESTADO DE SINALOA.

SECCION DE ESTADISTICA.

Noticia de las publicaciones periódicas que vieron la luz en el Estado de Sinaloa en el año de 1900.

POBLACIÓN.	Título de la Publicación.	Editor.	CARÁCTER DE LA PUBLICACIÓN.	PERIODO DE PUBLICIDAD.	FECHA DE FUNDACIÓN DEL PERIÓDICO.
Culiacán.	El Estado de Sinaloa.	Gobierno del Estado.	Oficial.	Semanal.	1,872
Id.	El Monitor Sinaloense.	Faustino Diaz.	Literario y Político.	Id.	1,892
Id.	El Cosmos. *	Samuel Híjar.	Literario y Científico.	Bimensual.	1,900
Id.	El Criterio. *	Enrique de Avila.	Político.	Semanal.	1,900
Mazatlán.	El Correo de la Tarde.	Miguel Retes.	Informativo.	Diario.	1,885
Id.	La Prensa. *	Antonio H. Rodríguez.	Id.	Id.	1,893
Id.	El Clarín. *	Julio G. Arce.	Político.	Semanal.	1,900
Id.	La Voz de Mazatlán.	Esteban Villalobos.	Id.	Trisemanal.	1,900
Id.	El Instituto Sinaloense.	Cárlos A. Ferrer.	Científico.	Mensual.	1,896
Id.	Sancho Panza.	Esteban Flores.	Literario.	Semanal.	1,900
Culiacán.	La Regeneración de Sinaloa. *	Manuel de la Vega.	Político.	Id.	1,900
Id.	El Sinapismo. *	Miguel P. de León.	Id.	Id.	1,900
Id.	La Peste Bubónica. *	Ramón J. Corona.	Id.	Id.	1,900
Rosario.	El Sur de Sinaloa.	Viuda é hijos de Valadés.	Informativo.	Id.	1,882
San José de Gracia.	El Eco de las Montañas.	J. Dolores Tejada.	Político.	Id.	1,900

* Las publicaciones marcadas con asterisco no se publican en la actualidad.

CULIACAN ROSALES, SEPTIEMBRE DE 1901.

V. o B. o

Eriberto Lazqueta,

SECRETARIO.

EL JEFE DE LA SECCIÓN.

Julio S. Arce.

✻ AÑO DE 1900. ✻

Secretaria de Gobierno del Estado de Sinaloa.

SECCION DE ESTADISTICA.

Sociedades científicas, artísticas y literarias.

Las asociaciones de tal carácter existentes en el Estado, son las que se expresan en la continuación:

Culiacán.—Sociedad Bibliográfica.

(Correspondiente de la de México)

Presidente.—Lic. Ignacio M. Gastélum. Secretario.—Prof. Julio G. Arce.
Vocal.—Lic. Francisco Sánchez Velázquez.

Culiacán.—Asociación Central de Estudiantes.

Presidente.—Enrique Moreno. Vicepresidente.—I. Alfonso Gastélum.
Secretario.—Eutimio B. Gómez.
Prosecretario.—Luis Peña. Tesorero.—Luis Monzón.

CULIACAN ROSALES, JULIO DE 1901.

El Jefe de la Sección.

Julio G. Arce.

V. S. B. T.

Eriberto Zazueta,

SECRETARIO.



NOTA.—Al entrar en prensa el *Anuario* se ha fundado en esta Capital un Centro Literario y Artístico. Mesa Directiva es la siguiente: Presidente, Señor Gabriel F. Pelaez; Vicepresidente, Ing^o Norberto Domínguez; Secretario, Sr. Samuel Híjar y Prosecretario, Teniente Coronel Ricardo Carricarte.

Secretaría de Gobierno del Estado de Sinaloa.

SECCION DE ESTADISTICA.

Personal de los principales Funcionarios y Empleados Públicos que ejercieron sus cargos
en el año de 1900.

PODER LEGISLATIVO.

DIPUTADOS A LA XX.^A LEGISLATURA.

DISTRITOS.—	PROPIETARIOS.—	SUPLENTES.—
ROSARIO.	Dr. Agustín Haas.	Adalberto Patiño.
CONCORDIA.	Antonio T. Izábal.	Adolfo Vizcarra.
SAN IGNACIO.	Lic. Eriberto Zazueta.	José Ramos.
MAZATLAN.	Juan B. Rojo.	Francisco F. Izábal.
COSALA.	Ricardo Carricarte.	Antonio S. Basoco.
CULIACAN.	Lic. Rafael Cañedo.	Lic. Manuel A. Barrantes.
MOCORITO.	Lic. Ignacio M. Gastélum.	Pedro Inzunza.
BADIRAGUATO.	Francisco M. Andrade.	Luis M. de Castro.
SINALOA.	Lic. Francisco C. Alcalde.	Dr. Ramón P. de León.
FUERTE.	Joaquín Redo, (h.)	Felipe Sotomayor.

Secretaría del Congreso.

—Oficial Mayor, Lic. José Blás Inguanzo.—
Oficial archivero, Manuel M. Bátiz.

PODER EJECUTIVO.

Gobernador del Estado.—Gral. Francisco Cañedo.

SUPLENTES: 1.º Francisco O. y Sarmiento.
2.º Juan B. Rojo.
3.º Jesús Almada.



SECRETARIA DE GOBIERNO.

Secretario,	Lic. Eriberto Zazueta.
Oficial 1.º	Tomás Alvarado Bórquez.
Id. 2.º	Prof. Julio G. Arce.
Id. 3.º	Antonio F. Rojo.
Id. 4.º	Julián Maldonado y Osuna.
Id. 5.º	José María Barraza.

PREFECTOS DE LOS DISTRITOS.

Rosario	Teniente Coronel Gonzalo del Valle.
Concordia	Mayor Manuel N. Oropesa.
San Ignacio	Agustín del Corral.
Mazatlán	Lic. Manuel L. Choza.
Cosalá	Gral. Cleofas Salmón.
Culiacán	Francisco M. Andrade.
Mocorito	Lic. José María Pastor.
Badiraguato	Eligio Abitia.
Sinaloa	Feliciano Rojo.
Fuerte	Francisco O. y Sarmiento.

—Presidentes y Vicepresidentes del H. Ayuntamiento en cada uno de los Distritos.—

Rosario.—Presidente, Jesús P. Ramirez.
Id. Vicepresidente, Dr. Pedro M. Berber.
Concordia.—Presidente, Cristino Piña.
Id. Vicepresidente, Hipólito Osuna.
San Ignacio.—Presidente, José María Bastidas.
Id. Vicepresidente, Tomás Escobosa.
Mazatlán.—Presidente, Dr. Martiniano Carvajal.
Id. Vicepresidente, Dr. José M. Dávila.
Cosalá.—Presidente, Francisco B. Gutiérrez.
Id. Vicepresidente, Antonio Zazueta.
Culiacán.—Presidente, Ismael M. Ruiz.
Id. Vicepresidente, Faustino Diaz.
Mocorito.—Presidente, Adolfo Avilés.
Id. Vicepresidente, Miguel Moreno.
Badiraguato.—Presidente, Reyes Hernández.
Id. Vicepresidente, Ramón Murillo.
Sinaloa.—Presidente, Leonides Norzagaray.
Id. Vicepresidente, Dr. E. González Martínez.
Fuerte.—Presidente, Rafael J. Almada.
Id. Vicepresidente, Francisco M. Torres.

Procurador General de Justicia, Lic. Evaristo Paredes.

PODER JUDICIAL.

Supremo Tribunal de Justicia.

Magistrados propietarios,	1.º	Lic. José A. Meza.
	2.º	„ Francisco Sánchez Velázquez.
	3.º	„ Antonio Murúa Martínez.
Id. suplentes,	1.º	„ Pedro S. Padilla.
	2.º	„ Juan Aviña.
	3.º	„ Domingo Uriarte.
Id. supernumerarios,	1.º	„ Gabriel F. Pelaez.
	2.º	„ Ignacio Salmón.
	3.º	Dr. Ruperto L. Paliza.
	4.º	Ing. Luis G. Orozco.
	5.º	Manuel Bonilla.
Secretario,		Lic. Francisco Lavin y Vega.
Oficial 1.º		Antonio Uriarte.

JUECES DE 1.ª INSTANCIA.

Rosario.	Lic. Maximiano Rojo (Jr.)
Concordia.	„ Eduardo Aspeitia Palomar.
San Ignacio.	„ Juan B. Lizárraga.
Mazatlán.	{ 1.º „ Francisco Malcampo.
	{ 2.º „ Juan Aviña.
Cosalá.	„ Francisco Serrano.
Culiacán.	{ 1.º „ José Tames.
	{ 2.º „ Ignacio Noris.
Mocorito.	Sr. Santiago Astengo.
Badiraguato.	Lic. Silvano S. Ballesteros.
Sinaloa.	„ Jesús M. Cuen.
Fuerte.	„ Pedro Quiñones.

SERVICIO FISCAL.

TESORERIA GENERAL DEL ESTADO.

Tesorero General.	— Gabriel F. Pelaez.
Contador.	— Manuel Bonilla.
Oficial 1.º	Tenedor de libros.— Pedro Blancarte.
Oficial 2.º	-- Juan J. Valadés, (h.)
Oficial 3.º	— Navor Tápia.
Oficial 4.º	-- Juvencio Torrero.
Oficial 5.º	-- Esteban Velázquez.

RECAUDADORES DE RENTAS.

Rosario.	Jesus Astengo.
Concordia.	Tomás Sánchez Mejía.
San Ignacio.	José C. Rubio.
Mazatlán.	Francisco Mortero.
Cosalá.	Francisco B. Gutierrez.
Culiacán.	José M. Escobar.
Mocorito.	Miguel Moreno.
Badiraguato.	Fabian A. Salazar.
Sinaloa.	Antonio M. Gaxiola.
Fuerte.	Emiliano Villalpando.

Cesoreros Municipales de los Distritos.

Rosario.	Rafael A. Choza.
Concordia.	Estanislao León.
San Ignacio.	Francisco Catalán.
Mazatlán.	José M. Gaxiola.
Cosalá.	Atanasio J. Aragón.
Culiacán.	Juan Izábal.
Badiraguato.	Florencio Monzón.
Mocorito.	Cárlos Cota.
Sinaloa.	Juan C. Zevada.
Fuerte.	Ramón M. Rivera.

Culiacán Rosales, Agosto de 1901

EL JEFE DE LA SECCIÓN,

JULIO G. ARCE.

V. C. B. =

ERIBERTO SAZUNTA,

SECRETARIO.

CRIMINALIDAD.

Procesos iniciados en cada uno de los Distritos del Estado, en el año de 1900.

DISTRITOS.	Delitos contra la propiedad.					Delitos contra las personas.					Delitos contra la moral pública.					Delitos diversos.					Total						
	Robo.	Abuso de confianza.	Fraude.	Amenazas y amagos.	Destrucción de la propiedad.	Incendio.	golpes.	Lesiones.	Homicidio.	Allanamiento de morada.	Injuria, difamación o calumnia.	Calumnia judicial.	Falsificación de monedas.	Falsificación de documentos.	Estupro y violación.	Rapto.	Adulterio.	Infraacción de la ley sobre numeraciones.	Resistencia a las autoridades.	Ultras a funcionarios públicos.		Protección de fuga de presos.	Penalado.	Abuso de autoridad.	RINA.	Violación de depósito.	Violación de garantías.
Rosario	13	4	1	1	3		40	9	3	6		1	1	1	2			1	1		1						83
Concordia	5				2		19	3	4	1	2				2	4					1	1	1				45
San Ignacio	11	1		2	2		23	7	2										1	1							50
Mazatlán	31		3			1	74	4	2	12	1	3	7	3	2	2			3	1	1	1	1	1	1		147
Cosalá	3				6		18	3	2	3	1	2	1	1	1	1			1	3							44
Culiacán	26	2	1	1	7	2	81	7	2	11		1	1	1	2	1			1	1	1	2	2		2		152
Mocorito	2						20	5					1	2						1							33
Badiraguato	3						4	3		1																	12
Sinaloa	10				1		11	3		2					4	5	1		2								42
Fuerte	14	1	8	1	1		27	11		5		1			4	4			2			1	1				76
Totales	118	8	16	7	22	3	317	55	8	43	4	1	10	16	20	3	1	10	5	4	2	4	3	1	2		684

Resumen de los procesos iniciados en el año de 1900.

Por delitos contra la propiedad	174
" " las personas	381
" " la reputación	47
" falsedad	11
" delitos contra la moralidad pública	39
" otros diversos delitos	32
Total	684

CULIACAN ROSALES, AGOSTO DE 1901.

V.º B.º

Eriberto Zazueta,
SECRETARIO.

EL JEFE DE LA SECCION.

Julio G. Arce.

HACIENDA PÚBLICA.

TESORERIA GENERAL DEL ESTADO DE SINALOA.

Corte de Caja que manifiesta el movimiento de valores habido en las oficinas de Rentas del Estado, en el año de 1900.

INGRESOS.

⇒INGRESOS ORDINARIOS.⇐

Contribución predial.	\$ 44,699.04	
Idem sobre Giros mercantiles.	32,281.50	
Idem „ Establecimientos industriales	6,929.05	
Idem „ Fábricas y Expendios de tabacos.	6,552.78	
Impuesto á las Fábricas de aguardientes.	10,185.00	
Derecho de patente sobre expendios de licores	24,900.00	
Idem sobre traslación de dominio	3,785.79	
Idem de Ventas. Parte del Estado. Incluso rezagos	157,412.81	
Impuesto sobre pastas y minerales de oro y plata	63,836.89	
Derecho sobre Matanza de ganados	51,502.11	
Idem sobre Herencias, legados y donaciones	2,374.02	
Idem sobre Instrumentos públicos y privados	835.00	
Idem sobre Profesorado	70.00	
Dispensas matrimoniales.	230.00	
Impuesto sobre legalización de firmas	412.00	
Pensión sobre Indultos.	75.00	
Impuestos eventuales.	3,939.80	
Derecho adicional de 10 p. ♂	7,401.44	
Idem idem de 20 p. ♂	25,966.78	
Idem idem de 50 p. ♂	15,726.41	
Publicaciones en el periódico oficial	1,097.92	
Multas del Estado	1,468.00	
Líneas telegráficas y telefónicas	1,371.33	
Papel sellado del Registro Civil.	588.00	
Rezagos de Impuestos directos é indirectos. Excepto Derecho de Ventas	5,949.88	
Terrenos baldíos	226.86	
Aprovechamientos.	65.00	\$ 468,882..
Suman los ingresos ordinarios. Al frente		\$ 468,882..

Del frente

\$ 468,882.41

INGRESOS EXTRAORDINARIOS.

Préstamos. Según ley número 12 de 23 de Octubre de 1882	\$	48,000.00	
Subvenciones para la Escuela Normal		2,400.00	
Valores en suspenso. Para aplicar á sus ramos		6,740.41	
Multas y recargos fiscales. Distribuible		5,736.39	
Depósitos. Cuenta general. Por orden judicial etc		2,869.09	
Idem para timbres de despachos, conforme á la Suprema disposición de 9 de Enero de 1897		154.00	
Idem por fianzas de excomulgación		15,450.00	
Líneas telegráficas de la Federación.		1,235.93	
Premios por concentración de fondos		16.95	
Reintegros. Por anticipación de sueldos		1,271.25	
„ „ la cuenta "Vías de comunicación."		81.25	
Arrendamiento de locales. Según parte final de la fracción 275 del Presupuesto de Egresos		600.00	
Derecho de Ventas. Por cuenta de los Municipios. Incluso rezagos		108,791.80	
Letras por pagar. Giros librados á cargo de las Recaudaciones	\$	134,383.19	\$ 327,730.26
			\$ 796,612.67

INGRESOS NOMINALES.

Por concentración de fondos en las oficinas.	\$	79,337.69	
Por observaciones de glosa á las cuentas de las oficinas		303.39	\$ 79,641.08
			\$ 876,253.75

RENTAS FEDERALES.

Contribución Federal	\$	173,114.21	
			\$ 1,049,367.96
Existencia del 31 de Diciembre de 1899		33,467.85	
			\$ 1,082,835.81

EGRESOS.

EGRESOS ORDINARIOS.

Ramo Primero.--Poder Legislativo.

Parts. del Presupuesto.

1. ^a Congreso del Estado. Cuenta de sueldos	\$	17,369.80	
2. ^a Secretaría del Congreso. Idem. idem		3,071.70	\$ 20,441.50

Ramo Segundo.--Poder Ejecutivo.

3. ^a Gobierno del Estado. Cuenta de sueldos		12,227.50	
A la vuelta.	\$	32,669.00	

De la vuelta \$ 32,669.00

Parts. del
Presupuesto.

Ramo Tercero.--Servicio de Gobernación.

4. ^a	Secretaría de Gobierno. Cuenta de sueldos	\$	13,140.00	
5. ^a	Gobierno de los Distritos. Idem idem	,,	32,983.80	
6. ^a	Ministerio Público. Idem idem	,,	7,029.95	
7. ^a	Defensores de oficio. Idem idem	,,	3,958.35	
8. ^a	Registro Civil.	,,	444.67	
9. ^a	Impresiones oficiales. Periódico oficial y otras. Autorizado por frac. 99 y art. 10 del Presupuesto.	,,	17,057.51	\$ 74,614.28

Ramo Cuarto.--Poder Judicial.

10. ^a	Supremo Tribunal. Cuenta de sueldos.	\$	15,695.00	
11. ^a	Juzgados de 1. ^a Instancia. Cuenta de sueldos	,,	35,587.65	
12. ^a	Gastos extraordinarios de Administración de Justicia. Honorarios, viáticos y otros del ramo. Autorizado por fracciones 149 y 150 y por art. 10 del Presupuesto	,,	5,827.20	\$ 57,109.85

Ramo Quinto.--Servicio de Fomento.

13. ^a	Obras públicas. Autorizado por fracciones 151 y 152 y art. 10 del Presupuesto.	\$	19,465.25	
14. ^a	Vías de comunicación. Autorizado por fracciones 153 y 154 y por art. 10 del Presupuesto.	\$	10,034.52	
15. ^a	Oficinas telegráficas. Cuenta de sueldos	,,	3,018.75	
17. ^a	Premios á la Industria. Subvención á los Ayuntamientos de Culiacán y Mazatlán y prima á la Fábrica de Azúcar de Navolato	,,	10,000.00	\$ 42,518.52

Ramo Sexto.--Instrucción Pública.

18. ^a	Colegio Rosales y Escuela Normal.	\$	15,438.79	
19. ^a	Gastos extraordinarios de Instrucción Pública. Escuela Modelo "Porfirio Diaz," Escuela Correccional y otros de este servicio. Autorizado por fracciones 175 y 176 y artículo 10 del Presupuesto.	,,	15,087.45	\$ 30,526.24

Ramo Séptimo.--Seguridad Pública.

20. ^a	Gendarmería del Estado	\$	29,574.41	
21. ^a	Gastos extraordinarios de seguridad pública	,,	7,440.62	\$ 37,015.03

Ramo Octavo.--Servicio Fiscal.

22. ^a	Tesorería General. Cuenta de sueldos	\$	15,130.47	
23. ^a	Recaudaciones de Rentas. Idem idem	,,	30,451.73	
	" " " Idem de honorarios	,,	23,232.12	
24. ^a	Colecturías de Rentas. Cuenta de sueldos	,,	1,345.00	
	" " " Idem. de honorarios	,,	19,176.76	
25. ^a	Gastos extraordinarios de recaudación inclusive premios y gastos por concentración de fondos	,,	8,614.78	\$ 97,950.86

Al frente. \$ 372,403.78

Del frente \$ 372,403.78

Parts. del
Presupuesto.

Ramo Noveno.--Servicios Diversos.

26. ^a	Franqueo de correspondencia.	\$	7,803.40	
27. ^a	Muebles y enseres	,,	2,421.78	
28. ^a	Arrendamiento de locales	,,	2,400.00	
29. ^a	Servicio del Palacio de Gobierno. Sueldos etc.	,,	3,186.65	
30. ^a	Jubilados y pensionistas	,,	5,089.50	
31. ^a	Beneficencia pública	,,	2,585.00	\$ 23,486.33

Ramo Décimo.--Gastos Generales.

32. ^a	Comisiones del servicio. Autorizado por fraccion 293 y artículo 10 del Presupuesto.	\$	12,251.26	
33. ^a	Gastos eventuales.	,,	4,642.21	
34. ^a	Gastos imprevistos. Autorizado por fracción 295 y artículo 10 del Presupuesto.	,,	53,439.27	
Art. 2.º	Cuenta de intereses	,,	6,704.14	
Art. 5.º	Deuda pública consolidada.	,,	226.86	\$ 77,263.74
				\$ 473,153.85

EGRESOS EXTRAORDINARIOS.

Préstamos. Según ley núm. 12 de 23 de Octubre de 1882.	\$	22,000.00	
Subvenciones para la Escuela Normal.	,,	2,400.00	
Valores en suspenso. Aplicado á sus ramos.	,,	7,364.91	
Multas y recargos fiscales. Distribuido	,,	5,737.20	
Depósitos. Cuenta General	,,	1,686.01	
Líneas telegráficas de la Federación. Les correspondió de lo cobrado por su cuenta	,,	735.24	
Anticipación de sueldos. De orden superior.	,,	1,562.50	
Depósitos para timbres de Despachos. Invertido en su objeto,,		156.00	
Depósitos por fianzas de excarcelación, devuelto	,,	14,250.00	
Derecho de ventas. Parte de los Municipios. Entregado á las Tesorerías Municipales	,,	108,859.90	
Letras por pagar. Giros pagados por las Recaudaciones ..,		136,846.38	
DEVOLUCIONES	{		
	{	Por Contribución Predial	\$ 5.32
	{	„ Derecho sobre traslación de dominio	39.59
	{	„ Id. sobre Instrumentos publi- cos y privados	2.50
	{	„ Id. adicional de 10 p. 8	0.54
	{	„ Id. id. de 20 p. 8	0.50
	{	„ Impuestos de años anteriores,,	20.79
	{		\$ 69.24
	{		\$ 301,667.38
		A la vuelta.	\$ 774,821.23

De la vuelta \$ 774,821.23

EGRESOS NOMINALES.

Por concentración de fondos en las oficinas. Igual al Ingreso \$ 79,337.69
Por observaciones de glosa á las cuentas de las oficinas ... ,, 296.51 \$ 79,634.20
\$ 854,455.43

RENTAS FEDERALES.

Contribución Federal amortizada \$ 173,114.21
\$ 1,026,569.64
Existencia para 1.º de Enero de 1901 \$ 56,266.17
\$ 1,082,835.81

CULIACAN ROSALES, MARZO 15 DE 1901.

El Tesorero General,

Gabriel F. Pelaez.

El Contador,

Manuel Bonilla.

El Jefe de Libros,

Pedro Blancarte,

Oficial 1.º



Tesorería General del

Estado General que manifiesta los Ingresos habidos en

RAMOS.	Rosario.	Concordia.	Mazatlán.
INGRESOS ORDINARIOS.			
Contribución predial	\$ 5,560.80	\$ 3,838.02	\$ 13,340.04
Idem sobre Giros Mercantiles	1,908.15	1,692.54	15,772.62
Idem „ Establecimientos Industriales	410.04	303.93	3,383.87
Idem „ Fábricas y Expendios de tabacos	544.85	613.15	1,985.67
Impuesto á las fábricas de aguardientes	920.00	2,480.00	800.00
Derecho de patente sobre expendios de licores	3,030.00	1,985.00	6,585.00
Idem sobre traslación de dominio	356.40	220.31	1,494.59
Idem de Ventas.—Parte del Estado	7,371.16	5,444.51	97,242.02
Impuesto sobre pastas y minerales de oro y plata			56,773.78
Derecho sobre matanza de ganados	6,117.04	4,909.76	13,285.30
Idem „ Herencias, legados y donaciones	195.09	68.33	376.95
Idem „ Instrumentos públicos y privados	39.50	35.00	299.50
Idem „ Profesorado			40.00
Dispensas matrimoniales			220.00
Impuesto sobre legalización de firmas	2.00	10.00	182.00
Pensión sobre indultos		25.00	
Impuestos eventuales	265.50	158.25	545.50
Derecho adicional de 10 p 000000	556.41	384.05	3,817.65
Idem idem 20 p 000000	1,972.33	1,936.90	10,661.95
Idem idem 50 p 000000	1,788.57	1,300.29	4,283.48
Publicaciones en el Periódico Oficial	55.77	96.73	138.58
Multas del Estado	26.95	96.25	627.55
Líneas telegráficas del Estado			
Papel sellado del Registro Civil	24.50	34.00	183.00
Rezagos de impuestos directos é indirectos	144.00	276.98	1,407.36
Terrenos baldíos			226.86
Aprovechamientos			51.00
	\$ 31,289.06	\$ 25,909.00	\$ 233,724.27
INGRESOS EXTRAORDINARIOS.			
Subvenciones para la Escuela Normal	240.00	240.00	240.00
Valores en suspenso			
Multas y recargos fiscales. Distribuible	985.04	538.68	894.09
Depósitos. Cuenta General	422.65	180.49	1,903.10
Líneas telegráficas de la Federación			
Anticipación de sueldos			525.00
Arrendamiento de locales			600.00
Depósitos para timbres de despachos	8.00	7.00	25.00
Depósitos por fianzas de excarcelación	1,200.00	3,900.00	2,500.00
Derecho de Ventas. Parte de los Municipios	7,371.18	5,444.50	48,621.00
	\$ 41,515.93	\$ 36,219.67	\$ 289,032.46
INGRESOS NOMINALES.			
Remesas de unas oficinas á otras			24,340.35
Observaciones de glosa	5.63	4.62	98.00
	\$ 41,521.56	\$ 36,224.29	\$ 313,470.81
RENTAS FEDERALES.			
Contribución federal	11,679.29	9,476.53	84,618.86
	\$ 53,200.85	\$ 45,700.82	\$ 398,089.67
Existencia del 31 de Diciembre de 1899	1,978.74	1,714.50	21,720.74
Totales	\$ 55,179.59	\$ 47,415.32	\$ 419,810.41

CULIACAN ROSALES, MARZO 15 DE 1901.

EL TESORERO GENERAL.

Gabriel F. Pelaez.

Estado de Sinaloa.

las Recaudaciones de Rentas del Estado en el año de 1900.

San Ignacio.	Cosalá.	Culiacán.	Badiraguato.	Mocorito.	Sinaloa.	Fuerte.	TOTAL.
\$ 2,454.24	\$ 2,966.68	\$ 7,136.67	\$ 1,390.78	\$ 1,821.80	\$ 2,658.12	\$ 3,531.88	\$ 44,699.04
841.09	1,598.50	5,693.90	423.45	1,197.25	1,280.05	1,873.55	32,281.50
103.05	243.30	1,297.30	140.20	132.79	415.58	498.99	6,929.05
311.57	667.19	1,368.81	79.50	166.00	377.73	438.31	6,552.78
660.00	300.00	1,660.00		1,585.00	220.00	1,560.00	10,185.00
1,560.00	1,890.00	4,090.00	320.00	805.00	1,145.00	3,490.00	24,900.00
197.03	133.24	716.62	30.36	46.90	268.21	322.13	3,785.79
3,191.90	8,213.37	17,989.98	1,664.52	3,697.16	5,130.64	7,467.55	157,412.81
		6,826.97				236.14	63,836.89
2,103.60	4,034.11	10,824.16	1,120.00	2,124.20	3,192.90	3,791.04	51,502.11
	43.14	1,035.59	168.79	50.49	302.22	133.42	2,374.02
18.00	42.00	183.00	23.50	38.50	64.00	92.00	835.00
		30.00					70.00
10.00							230.00
	6.00	200.00		2.00		10.00	412.00
						50.00	75.00
87.50	419.05	399.00	207.50	354.00	632.00	871.50	3,939.80
245.48	297.08	1,143.57	139.65	182.74	265.79	369.02	7,401.44
760.76	1,336.97	4,770.80	416.68	1,096.93	1,221.36	1,792.10	25,966.78
935.79	1,279.40	2,727.58	200.04	485.50	761.57	1,964.19	15,726.41
124.09	95.18	319.63	26.10	43.98	67.94	129.92	1,097.72
14.65	434.48	11.55	124.13	77.00	3.85	51.59	1,468.00
	1,371.33						1,371.33
21.50	43.00	90.50	28.50	56.50	67.00	39.50	588.00
152.69	195.57	1,057.03	27.86	72.37	777.90	838.12	4,949.88
							226.86
							51.00
\$ 13,792.94	\$ 25,610.00	\$ 69,572.66	\$ 6,531.56	\$ 14,036.11	\$ 18,851.86	\$ 29,550.95	\$ 468,868.41
240.00	240.00	240.00	240.00	240.00	240.00	240.00	2,400.00
					6,300.00	440.41	6,740.41
156.31	966.85	1,031.77	134.52	102.89	302.68	623.56	5,736.39
	163.85					199.00	2,869.09
	1,235.93						1,235.93
20.00		100.00	78.75	100.00		30.00	853.75
							600.00
	18.00	45.00	3.00	6.00	9.00	23.00	144.00
600.00	1,900.00	4,450.00		400.00		500.00	15,450.00
3,191.90	8,213.36	17,989.99	1,664.62	3,697.16	5,130.64	7,467.55	108,791.80
\$ 18,001.15	\$ 38,347.99	\$ 93,429.42	\$ 8,652.35	\$ 18,582.16	\$ 30,834.18	\$ 39,074.47	\$ 613,689.78
							24,340.35
34.42	1.51	1.42	12.63	2.54	63.97	78.65	303.39
\$ 18,035.57	\$ 38,349.50	\$ 93,430.84	\$ 8,664.98	\$ 18,584.70	\$ 30,898.15	\$ 39,153.12	\$ 638,333.52
5,089.42	9,913.28	26,277.83	2,382.89	5,312.25	7,201.85	11,162.01	173,114.21
\$ 23,124.99	\$ 48,262.78	\$ 119,708.67	\$ 11,047.87	\$ 23,896.95	\$ 38,100.00	\$ 50,315.13	\$ 811,447.73
618.35	482.75	1,396.36	138.00	523.57	704.66	3,680.28	32,957.95
\$ 23,743.34	\$ 48,745.53	\$ 121,105.03	\$ 11,185.87	\$ 24,420.52	\$ 38,804.66	\$ 53,995.41	\$ 844,405.68

EL CONTADOR,

Manuel Bonilla.

EL TENEDOR DE LIBROS,

Pedro Blancarte,

OFICIAL 1.º

TESORERIA GENERAL DEL ESTADO DE SINALOA.

123

Liquidación del Derecho de Ventas por el año de 1900.

DISTRITOS.	— COBRADO EN 1900. —			CORRESPONDE AL ESTADO.			CORRESPONDE A LOS MUNICIPIOS.					
	Por rezagos.	Adeudo corriente.	TOTAL.	De rezagos.	Del adeudo corriente.	TOTAL.	De los rezagos.	Del adeudo corriente.	Saldos de 1899.	TOTAL.	Se les remitió en efectivo.	Diferencia por liquidación.
Rosario.....\$	161.49	14,580.85	14,742.34	80.74	7,290.42	7,371.16	80.75	7,290.43	45	7,371.63	7,371.58	+ 05
Concordia.....	53.49	10,835.52	10,889.01	26.75	5,417.76	5,444.51	26.74	5,417.76		5,444.50	5,444.48	+ 02
Mazatlán.....	11,766.55	134,096.47	145,863.02	7,844.37	89,397.65	97,242.02	3,922.18	44,698.82	41	48,621.41	48,621.38	+ 03
San Ignacio.....	54.53	6,329.27	6,383.80	27.26	3,164.64	3,191.90	27.27	3,164.63	67	3,192.57	3,192.52	+ 05
Cosalá.....	667.75	15,738.98	16,426.73	333.88	7,879.49	8,213.37	333.87	7,879.49		8,213.36	8,213.38	- 02
Culiacán.....	765.67	35,214.30	35,979.97	382.83	17,607.15	17,989.98	382.84	17,607.15	66.80	18,056.79	18,056.76	+ 03
Badiraguato.....	35.90	3,293.14	3,329.04	17.95	1,646.57	1,664.52	17.95	1,646.57		1,664.52	1,664.52	+ 03
Mocorito.....	166.05	7,228.27	7,394.32	83.03	3,614.13	3,697.16	83.02	3,614.14		3,697.16	3,697.13	+ 03
Sinaloa.....	510.38	9,750.89	10,261.27	255.19	4,875.45	5,130.64	255.19	4,875.44		5,130.63	5,130.62	+ 01
Fuerte.....	262.31	14,672.80	14,935.11	131.15	7,336.40	7,467.55	131.16	7,336.40		7,467.56	7,467.53	+ 03
Totales.....\$	14,444.12	251,760.49	266,204.61	9,183.15	148,229.66	157,412.81	5,260.97	103,530.83	68.33	108,860.13	108,859.90	23

Culiacan Rosales. Marzo 15 de 1901.

EL TESORERO GENERAL,

Gabriel F. Pelaez.

EL CONTADOR,

Manuel Donilla.

EL TENEADOR DE LIBROS.

Pedro Blancarte,

OFICIAL 1.º

TESORERIA GENERAL DEL ESTADO DE SINALOA.

Noticia del valor de la Propiedad Raíz del Estado, en 31 de Diciembre de 1901, según los Registros del cobro de la Contribución Predial.

DISCRICOS.	PROPIEDAD AFECTA AL PAGO.		PROPIEDAD EXCEPTUADA DE PAGO.			VALOR DE LA PROPIEDAD.			
	Urbana.	Rústica y semovientes.	De la Federación.	Del Estado.	Del Municipio.	De particulares.	Afecta al pago del impuesto.	Exceptuado.	TOTAL.
Rosario	\$ 546,650.00	\$ 480,958.00	\$ 500.00		\$ 12,000.00	\$ 53,943.00	\$ 1,027,608.00	\$ 66,443.00	\$ 1,894,051.00
Concordia	372,717.00	256,066.09	105,750.00		17,640.00	23,102.00	628,783.09	146,492.00	775,275.09
Mazatlán	1,981,214.59	632,207.01	97,300.00		148,018.00	55,487.00	2,613,421.60	300,805.00	2,914,226.60
San Ignacio	70,225.00	360,699.65	3,200.00		2,560.00	19,237.50	430,924.65	24,997.50	455,922.15
Cosalá	214,629.44	341,287.50	3,400.00		2,580.00	5,933.00	555,916.94	11,913.00	567,829.94
Culiacán	925,951.40	543,822.89	232,387.00	\$ 89,160.00	42,550.00	54,864.50	1,469,774.29	418,961.50	1,888,735.79
Badiraguato	17,815.00	247,278.00					265,093.00		265,093.00
Mocorito	33,957.00	374,125.94	44,000.00		300.00	17,066.00	408,082.94	41,366.00	449,448.94
Sinaloa	240,136.00	406,810.78	12,950.00	2,500.00	4,600.00	8,520.00	610,946.78	28,570.00	639,516.78
Fuerte	129,480.80	752,535.00			4,100.00	20,263.87	882,015.80	24,363.87	906,379.67
	\$ 4,496,776.23	\$ 4,395,790.86	\$ 479,487.00	\$ 91,660.00	\$ 234,348.00	\$ 258,416.87	\$ 8,892,567.09	\$ 1,630,911.87	\$ 9,956,478.96

Culiacán Rosales, Agosto 31 de 1901.

EL TESORERO GENERAL,

Gabriel F. Pelaez.

EL CONTADOR,

Manuel Bonilla.

EL TENEADOR DE LIBROS,

Pedro Blancarte,

OFICIAL 1.º

Secretaría de Gobierno del Estado de Sinaloa.

SECCION DE ESTADISTICA.

Principales producciones agrícolas habidas en el Estado, en el año de 1900.

I.—CEREALES.

DISTRITOS.	CEBADA.		MAIZ.		TRIGO.	
	Hectólitros.	Valor.	Hectólitros.	Valor.	Kilógramos.	Valor.
Rosario.....			120,000	\$ 300,000		
Concordia.....			21,000	84,000		
San Ignacio.....			40,000	80,000		
Mazatlán.....			121,536	403,840		
Cosalá.....			33,325	99,975		
Culiacán.....			100,000	300,000		
Mocorito.....	600	\$ 1,800.00	60,000	180,000	600,000	\$ 27,270
Badiraguato.....			120,200	480,800	40,750	2,037
Sinaloa.....			60,000	300,000		
Fuerte.....			130,000	400,000		
Totales.....	600	\$ 1,800.00	806,061	\$2,628,615	640,750	\$ 29,307

II.—LEGUMINOSAS.

DISTRITOS.	FRIJOL.		GARBANZO.	
	Hectólitros.	Valor.	Hectólitros.	Valor.
Rosario.....	3,500	\$ 28,000.00	1,220	\$ 9,760.00
Concordia.....	780	5,460.00		
San Ignacio.....	500	4,000.00		
Mazatlán.....	4,200	16,800.00	80	560.00
Cosalá.....	1,860	13,420.00	100	900.00
Culiacán.....	5,000	35,000.00	500	3,000.00
Mocorito.....	1,000	8,000.00	3,000	12,000.00
Badiraguato.....	500	5,000.00		
Sinaloa.....	560	3,360.00		
Fuerte.....	15,600	72,000.00	7,800	36,000.00
Totales.....	33,500	\$ 191,040.00	12,700	\$ 62,220.00

III.—PLANTAS RAICES.

DISTRITOS.	CAMOTE.		PAPA.	
	Kilógramos.	Valor.	Kilógramos.	Valor.
Rosario.....	75,000	\$ 11,250.00	75,000	\$ 12,000.00
Concordia.....	1,700	85.00	150,000	7,500.00
San Ignacio.....				
Mazatlán.....	5,824	582.00	21,369	2,514.00
Cosalá.....	7,500	375.00		
Culiacán.....	1,000	60.00	10,000	1,000.00
Mocorito.....	4,000	240.00		
Badiraguato.....	3,600	180.00	550	55.00
Sinaloa.....				
Fuerte.....	10,000	1,000.00	20,000	2,000.00
Totales.....	108,624	\$ 13,772.00	276,919	\$ 25,069.00

IV.—SOLANEAS.

DISTRITOS.	CHILE SECO.		CHILE VERDE.		TABACO.	
	Kilógramos.	Valor.	Hectólitros	Valor.	Kilógramos.	Valor.
Rosario.....	2,000	\$ 500.00	200	\$ 1,200.00		
Concordia.....			50	200.00	16,500	\$ 2,145.00
San Ignacio.....						
Mazatlán.....			367	367.00	10,062	1,006.00
Cosalá.....			50	200.00	5,000	1,500.00
Culiacán.....						
Mocorito.....			60	180.00	7,800	3,900.00
Badiraguato.....			190	190.00	1,200	300.00
Sinaloa.....						
Fuerte.....					2,000	1,000.00
Totales.....	2,000	\$ 500.00	917	\$ 2,337.00	42,562	\$ 9,851.00

V.—DERIVADOS DE LA CAÑA.

DISTRITOS.	AZUCAR.		PANOCHA.		MIELES.	
	Kilógramos	Valor.	Kilógramos	Valor.	Kilógramos	Valor.
Rosario.....			276,000	\$ 35,880.00	20,000	\$ 8,000.00
Concordia.....			23,500	2,350.00		
San Ignacio.....			28,000	2,800.00		
Mazatlán.....			162,237	16,223.00		
Cosalá.....			300,000	30,000.00		
Culiacán.....	2,070,000	\$414,000.00	414,000	41,400.00	85,000	2,550.00
Mocorito.....	50,000	10,000.00	50,000	5,000.00		
Badiraguato.....			25,633	3,844.00	1,140	285.00
Sinaloa.....			220,800	48,576.00		
Fuerte.....	3,000,000	600,000.00	1,200,000	300,000.00		
Totales.....	5,120,000	\$1,024,000.00	2,700,170	\$486,073.00	106,140	\$10,835.00

VI.—ALCOHOLES Y BEBIDAS FERMENTADAS.

DISTRITOS.	Aguardiente de Caña.		Mezcal.	
	Hectólitros.	Valor.	Hectólitros.	Valor.
Rosario.....			2,000	\$ 40,000.00
Concordia.....			4,500	90,000.00
San Ignacio.....			300	9,000.00
Mazatlán.....			2,930	43,950.00
Cosalá.....			300	5,400.00
Culiacán.....	4,100	\$ 82,000.00	1,000	16,000.00
Mocorito.....			5,000	80,000.00
Badiraguato.....			35	1,575.00
Sinaloa.....			5,400	81,000.00
Fuerte.....			1,200	30,000.00
Totales.....	4,100	\$ 82,000.00	22,665	396,925.00

VII.—PLANTAS TEXTILES.

DISTRITOS.	IXTLE.		ALGODON.	
	Kilógramos.	Valor.	Kilógramos.	Valor.
Rosario.....	20,000	\$ 4,000.00	110,000	\$ 11,000.00
Concordia.....	2,600	130.00		
San Ignacio.....			15,072	1,776.00
Mazatlán.....				
Cosalá.....				
Culiacán.....	20,000	2,000.00	120,000	12,000.00
Mocorito.....	60,000	12,000.00		
Badiraguato.....			550	55.00
Sinaloa.....				
Fuerte.....				
Totales.....	102,600	\$ 18,130.00	245,622	\$ 24,831.00

VIII.—PLANTAS TINTOREALES.

DISTRITOS.	PALO DE BRASIL		Palo de Campeche.		Palo del Moral.	
	Kilógramos	Valor.	Kilógramos	Valor.	Kilógramos	Valor.
Rosario.....						
Concordia.....	10,000	\$ 300.00				
San Ignacio.....						
Mazatlán.....	122,883	1,228.00	4,600	\$ 46.00	246,793	\$ 2,467.00
Cosalá.....	100,000	1,000.00				
Culiacán.....						
Mocorito.....						
Badiraguato.....						
Sinaloa.....						
Fuerte.....	17,000	850.00				
Totales.....	249,883	\$ 3,378.00	4,600	\$ 46.00	246,793	\$ 2,467.00

IX.—PLANTAS CURTIENTES.

DISTRITOS.	CASCALOTE.		OTRAS CORTEZAS.	
	Kilógramos.	Valor.	Kilógramos.	Valor.
Rosario.....			200,000	\$ 2,000.00
Concordia.....	16,800	\$ 168.00		
San Ignacio.....			46,000	2,760.00
Mazatlán.....			200,000	1,400.00
Cosalá.....			50,000	500.00
Culiacán.....			300,000	3,000.00
Mocorito.....				
Badiraguato.....			1,500	15.00
Sinaloa.....	694,000	6,940.00		
Fuerte.....				
Totales.....	710,800	\$ 7,108.00	797,500	\$ 9,675.00

X.—GOMAS Y RESINAS.

DISTRITOS.	GOMA DE MEZQUITE.	
	Kilógramos.	Valor.
Fuerte.....	1,000	\$ 250.00
Totales.....	1,000	\$ 250.00

Resúmen del valor de las principales producciones agrícolas habidas en el Estado, en el año de 1900.

Cebada	\$ 1,800.00
Maíz	2,628,615.00
Trigo	29,307.00
Frijol	191,040.00
Garbanzo.	62,220.00
Camote	13,772.00
Papa	25,069.00
Chile seco	500.00
Chile verde	2,337.00
Tabaco	9,851.00
Azúcar.	1,024,000.00
Panocha	486,073.00
Mieles	10,835.00
Aguardiente de caña	82,000.00
Aguardiente mezcal.	396,925.00
Ixtle	18,130.00
Algodón	24,831.00
Palo de Brasil	3,378.00
Palo de Campeche	46.00
Palo del Moral	2,467.00
Gomas y resinas	250.00
Cascalote	7,108.00
Otras cortezas curtientes	9,675.00
	\$ 5,030,229.00

CULIACAN ROSALES, AGOSTO DE 1901.

El Jefe de la Sección,

Julio S. Arce.

V. ° B. °

Eriberto Lazqueta,

Secretario.

Secretaría de Gobierno del Estado de Sinaloa.

SECCION DE ESTADISTICA.

Producción de maderas habidas en el Estado, en el año de 1900.

NOMBRE DE LAS MADERAS.	Cantidad en kilogramos.	VALOR.
Alamo.....	15,000	\$ 500.00
Amapa.....	885,345	9,339. ..
Amargoso.....	1,320	20. ..
Arellano.....	202,312	1,634. ..
Arrayán.....	292,765	902. ..
Caoba.....	1,013,250	31,273. ..
Capulín.....	1,248,954	16,489. ..
Chino.....	10,000	500. ..
Ebano.....	319,578	6,700. ..
Encino.....	5,594,000	28,840. ..
Guásima.....	500,000	5,000. ..
Guayabillo.....	1,230	11. ..
Guayabo.....	2,000	200. ..
Guayacán.....	110,231	647. ..
Huamúchil.....	38,552	550. ..
Huanacastle.....	101,780	240. ..
Iguanero.....	603,975	967. ..
Mauto.....	745,875	6,589. ..
Mezquite.....	550,000	5,025. ..
Mora.....	693,278	6,726. ..
Naranja.....	27,000	550. ..
Palo colorado.....	345,000	9,000. ..
Palo dulce.....	100,438	179. ..
Palo fierro.....	104,000	450. ..
Palo hediondo.....	5,780	12. ..
Palo prieto.....	43,975	1,474. ..
Palo santo.....	110,000	400. ..
Pino.....	202,600	1,396. ..
Quebra hacha.....	3,478	280. ..
Sabino.....	226,900	2,035. ..
Saúz.....	41,000	850. ..
Tampinserán.....	3,563	68. ..
Tepehuaje.....	188,438	964. ..
Tepemezquite.....	251,034	1,206. ..
Uña de gato.....	122,000	620. ..
Venadillo.....	8,380	857. ..
Zapote.....	18,000	180. ..
Zorrillo.....	600	50. ..
Totales.....	14,736,631	142,723.00

CULIACAN ROSALES, AGOSTO DE 1901.

El Jefe de la Sección.

Julio G. Arce.

V. ° B. °

Eriberto Zazueta,

SECRETARIO.

SECRETARIA DE GOBIERNO DEL ESTADO DE SINALOA.

SECCION DE ESTADISTICA.

Producción de frutas habida en el Estado, en el año de 1900.

FRUTAS.	Peso en kilogramos.	VALOR.
Ahuacate.....	26,850	\$ 2,247.00
Arrayán.....	1,500	75. "
Caña de azúcar.....	65,441,366	355,720. "
Ciruella.....	310,490	10,414. "
Coco de agua.....	150,000	7,500. "
Chirimoya.....	11,000	258. "
Dátil.....	2,000	240. "
Furazno.....	6,600	1,020. "
Granada.....	4,400	450. "
Guayaba.....	257,640	12,827. "
Higo.....	1,000	200. "
Huamúchil.....	1,650	121. "
Jícama.....	601,500	18,150. "
Lima.....	55,675	2,695. "
Limón.....	35,075	1,323. "
Mango.....	2,348,850	50,189. "
Melón.....	2,169,374	46,131. "
Membrillo.....	52,000	2,080. "
Nanche.....	1,000	50. "
Naranja.....	1,701,135	52,770. "
Nuez.....	2,050	307. "
Papayo.....	10,000	500. "
Perón.....	4,000	400. "
Piña.....	11,310	1,327. "
Plátano.....	1,508,094	38,202. "
Sandía.....	3,638,416	79,718. "
Tuna.....	1,000	50. "
Uva.....	16,350	4,180. "
Totales.....	78,370,325	\$ 689,144.00

CULIACAN ROSALES, AGOSTO DE 1901.

El Jefe de la Sección.

Julio S. Arce.

V.º B.º

Eriberto Lazueta,

SECRETARIO.

SECRETARIA DE GOBIERNO DEL ESTADO DE SINALOA.

SECCION DE ESTADISTICA.

Producción de Legumbres habida en el Estado, en el año de 1900.

LEGUMBRES.	Peso en kilogramos.	VALOR.
Ajo.....	16,350	\$ 560.00
Apio.....	500	50. "
Betabel.....	10,550	415. "
Calabaza.....	2,537,200	23,400. "
Cebolla.....	275,295	11,380. "
Col.....	6,000	500. "
Coliflor.....	23,900	1,195. "
Colinabo.....	300	80. "
Culantro.....	11,700	1,050. "
Chayote.....	2,000	500. "
Chicharo.....	18,150	4,068. "
Ejote.....	62,500	5,875. "
Lechuga.....	269,087	11,297. "
Nabo.....	9,500	1,800. "
Pepino.....	600	90. "
Quelite.....	900	90. "
Rábano.....	46,516	5,125. "
Tomate.....	361,680	18,886. "
Verdolaga.....	600	60. "
Zanahoria.....	14,300	3,430. "
Totales.....	3,667,628	\$ 89,851.00

RESUMEN del valor de las producciones agrícola, de maderas, de frutas y de legumbres habidas en el Estado, en el año de 1900.

Valor de la producción agrícola.....	\$ 5,030,229.00
" " " " de maderas.....	142,723.00
" " " " de frutas.....	689,144.00
" " " " de legumbres.....	89,851.00
Total.....	\$ 5,951,947.00

CULIACAN ROSALES, AGOSTO DE 1901.

El Jefe de la Sección.

Julio G. Arce.

V. B. =

Eriberto Zazueta,

SECRETARIO.

Secretaría de Gobierno del Estado de Sinaloa.

SECCION DE ESTADISTICA.

Fuerzas de Seguridad pública, de policía y del Cuerpo de Rurales, existentes en el Estado en 31 de Dbre. de 1900.

I.—FUERZAS DE SEGURIDAD PUBLICA.

DISTRITOS.	Jefes y Oficiales	SARGENTOS		CABOS	SOLDADOS.	TOTAL	ARMAMENTO Y MUNICIONES.	
		1os.	2os.				Rifles Remington.	Cartuchos.
Rosario.....		1	1	2	14	18	19	360
Concordia.....			1	2	7	10	14	689
San Ignacio.....				2	8	10	10	149
Mazatlán.....								
Cosalá.....		1	1	2	10	14	13	390
Culiacán.....	2		1	4	34	41	41	1,025
Mocorito.....			1	1	7	9	13	358
Badiraguato.....			1		2	3	20	331
Sinaloa.....	1		1	1	10	13	12	136
Fuerte.....			1	2	14	17	14	226
Totales.....	3	2	8	16	106	135	156	3,664

II.—FUERZAS DE POLICIA.

DISTRITOS.	Comandantes.	Oficiales.	Cabos y gendarmes montados.	Gendarmes de á pie.	TOTAL.	ARMAMENTO.	
						PISTOLAS.	CARTUCHOS.
Rosario.....	1		9	24	34	35	642
Concordia.....	1		1	20	22	22	318
San Ignacio.....	1		1	6	8	10	183
Mazatlán.....	1	2	11	53	67	82	3,965
Cosalá.....	1		1	17	19	20	283
Culiacán.....	1		8	41	50	58	1,790
Mocorito.....	1		1	11	13	16	436
Badiraguato.....	1			2	3	8	155
Sinaloa.....	2		1	12	15	20	560
Fuerte.....	1		2	19	22	35	450
Totales.....	11	2	35	205	253	306	8,782

III.—CUERPO DE RURALES.

ESTADO que manifiesta la fuerza con destinos que tiene la expresada en 31 de Dbre. de 1900.

	Capitán 2.º	Teniente.	Alféreces.	SARGENTOS.		Trompetas.	Cabos.	Soldados de 1ª.	Soldados.	FUERZA.		
				1os.	2os.					Oficiales.	Tropa.	Caballos.
De destacamento en Mazatlán.....	1		1		2	1	2	3	16	2	24	23
De Guardia en prevención.....							1	1	4		6	
Comisionados por el Gobierno.....									1		1	
Prontos para todo servicio.....			1	1		1	1		7	1	10	18
Total.....	1		2	1	2	2	4	4	28	3	41	41

RESUMEN de los individuos que formaron las fuerzas que estuvieron al servicio del Estado ó de los Municipios, en el año de 1900.

CORPORACIONES.	JEFES.	Oficiales.	SARGENTOS.		CABOS.	SALDADOS.	TOTAL.
			Primeros.	Segundos.			
Fuerzas de Seguridad pública.....		3	2	8	16	106	135
Fuerzas de policía.....	11	2			35	205	253
Cuerpo de Rurales del Estado.....		3	1	2	4	34	44
Sumas.....	11	8	3	10	55	345	432

CULIACAN ROSALES, AGOSTO DE 1901.

V.º B.º Eriberto Zazueta, Srio.

El Jefe de la Sección, Julio G. Arce.

SECRETARIA DE GOBIERNO DEL ESTADO DE SINALOA.

♦ SECCION DE ESCADISTICA. ♦

ESUELA CORRECCIONAL.

Movimiento de alumnos efectuado en este Plantel, en el año de 1900.

La Escuela Correccional fué fundada el 24 de Diciembre de 1899, habiendo sido inscritos desde luego en el Establecimiento, veintitrés alumnos.

El Plantel cuenta con talleres de herrería, carpintería, zapatería y sastrería y con una academia de música, bajo la dirección del Prof. Angel Viderique, quien ha logrado organizar una excelente Banda de música. En el año de 1900, hubo la siguiente alta y baja de alumnos:

MESES.	EXISTENCIA ANTERIOR.	ALTA	BAJA	QUEDAN
Enero.....	28	3	1	30
Febrero.....	30	2		32
Marzo.....	32	5	4	33
Abril.....	33	12	1	44
Mayo.....	44			44
Junio.....	44	2	3	43
Julio.....	43	2	7	38
Agosto.....	38	8	5	41
Septiembre.....	41	6		47
Octubre.....	47	2	10	39
Noviembre.....	39			39
Diciembre.....	39	15	1	53

CULIACAN ROSALES, AGOSTO DE 1901.

El Jefe de la Sección.

Julio S. Arce.

V. C. B. =

Eriberto Lazqueta,

Secretario.

Secretaria de Gobierno del Estado de Sinaloa.

SECCION DE ESTADISTICA.

Noticia de los Abogados, Médicos, Farmacéuticos, Ingenieros y Ensayadores residentes en el Estado de Sinaloa. []*

DISTRITO DEL ROSARIO.

NOMBRES.	RESIDENCIA.	PROFESION.
Maximiano Rojo.	Rosario.	Abogado y notario.
Enrique Pardo.	Id.	" "
Silvano S. Ballesteros.	Id.	" "
Pedro M. Berber.	Id.	Médico homéopata.
Felipe M. del Campo	Id.	" alópata.
Roberto F. Grysby.	Id.	Ingeniero de minas.
S. A. Tannef.	Id.	" "
Arturo E. Dureker.	Id.	Ensayador.
Alejandro G. Mc. Dougal.	Id.	Ingeniero topógrafo y de minas.

DISTRITO DE CONCORDIA.

NOMBRES.	RESIDENCIA.	PROFESION.
Juan B. Lizárraga.	Concordia.	Abogado y notario.
Manuel Gómez Sarabia.	Pánuco.	Médico alópata.
Cesareo Puente.	Id.	Ingeniero de minas.
Abel F. Nava.	Id.	" "
José Velázquez.	Id.	" "

DISTRITO DE SAN IGNACIO.

NOMBRES.	RESIDENCIA.	PROFESION.
Francisco Malcampo.	San Ignacio.	Abogado.
Juan Andrade.	Id.	Médico alópata.

DISTRITO DE MAZATLAN.

NOMBRES.	RESIDENCIA.	PROFESION.
Martiniano Carvajal.	Mazatlán.	Médico alópata.
José María Dávila.	Id.	" "
Perfecto G. Bustamante.	Id.	" "
Leopoldo Ortega.	Id.	" "
Juan J. Valadés.	Id.	" "
Onofre Moya.	Id.	" "
Francisco Lavín.	Id.	" "
Genaro Noris.	Id.	" "
G. W. Roggers.	Id.	" "
A. H. McHalton.	Id.	" "
Mannuel J. Urrea.	Id.	" "

(*) Como la impresión del presente Anuario ha sido dilatada, se ha creído más conveniente y oportuno que esta noticia comprenda á los profesores existentes en la actualidad y no en el año de 1900.

NOMBRES.	RESIDENCIA.	PROFESION.
Francisco C. Alcalde.	Mazatlán.	Abogado y notario.
Manuel L. Choza.	Id.	" "
Eduardo Andrade.	Id.	" "
Daniel Pérez Arce.	Id.	" "
José A. Meza.	Id.	" "
Francisco Espinosa.	Id.	" "
Francisco L. y Anguiano.	Id.	" "
José Alfaro	Id.	" "
Juan Aviña	Id.	" "
Luis Rivas García.	Id.	" "
Guillermo del Valle.	Id.	" "
Natividad González.	Id.	Ingeniero.
Alejandro Loubet.	Id.	" "
Carlos Rosas.	Id.	" "
Carlos Verdugo.	Id.	Ingeniero topógrafo.
José Cayetano Valadés.	Id.	" "
Luis González.	Id.	Farmacéutico.

DISTRITO DE COSALA.

NOMBRES.	RESIDENCIA.	PROFESION.
Manuel Aspeitia Palomar.	Cosalá.	Abogado y notario.
Ramón Espinosa.	Id.	" "
Bernabé Padilla.	Id.	Médico alópata.
Enedino Gómez.	Guadalupe de los Reyes.	" "
Luis Basave.	Id.	Ingeniero.

DISTRITO DE CULIACAN.

NOMBRES.	RESIDENCIA.	PROFESION.
Evaristo Paredes.	Culiacán.	Abogado y notario.
Basilio Aviña.	Id.	" "
Domingo Uriarte.	Id.	" "
Carlos López Portillo.	Id.	" "
Rafael Cañedo.	Id.	" "
Celso Gaxiola Rojo.	Id.	" "
Ignacio M. Gastélum.	Id.	" "
Francisco Sánchez Velázquez.	Id.	" "
José Blas Inguanzo.	Id.	" "
Ignacio A. Sais.	Id.	" "
Manuel A. Barrantes.	Id.	" "
Eriberto Zazueta.	Id.	" "
Antonio Murúa Martínez.	Id.	" "
Pedro Zevada.	Id.	" "
Ignacio Noris.	Id.	" "
José Támes.	Id.	" "
Alejandro Buelna.	Id.	" "
I. Alfonso Gastélum.	Id.	" "
Ramón J. Corona.	Id.	Notario público.
Ramón Ponce de León.	Id.	Médico alópata.
Ruperto L. Paliza.	Id.	" "
Andrés Vidales.	Id.	" "
Agustín Haas.	Id.	" "
Cipriano Hernández León.	Id.	" "
Manuel Romero.	San Lorenzo.	" "

NOMBRES.	RESIDENCIA.	PROFESION.
Rafael Taboada.	Culiacán.	Farmacéutico.
Miguel Ponce de León.	Id.	"
Eulogio S. Guerra.	Id.	"
Gil M. Gutiérrez.	Id.	"
Julio G. Arce.	Id.	"
Luis G. Orozco.	Id.	Ingeniero topógrafo.
Luis F. Molina.	Id.	" arquitecto.
Rómulo Rico.	Id.	" topógrafo.
José Antonio Gaxiola.	Tetuán.	" "
Juan Cazessus	Id.	" "
Alfonso Zevada Baldenebro.	Culiacán.	Ingeniero topógrafo y de minas.
Norberto Domínguez.	Id.	Ingeniero topógrafo.
Antonio Moreno.	Id.	" de minas.
Francisco Valdés.	Id.	Ensayador.
Mariano Vildósola.	Id.	Ingeniero topógrafo.
Ernesto Carvajal.	Eldorado.	" "

DISTRITO DE MOCORITO.

NOMBRES.	RESIDENCIA.	PROFESION.
Ruperto Inzunza.	Mocorito.	Abogado y notario.
Enrique Moreno.	Id.	Abogado.
Luis Monzón.	Id.	Abogado y notario.
Juan M. Chavira.	Id.	Médico alópata.

DISTRITO DE BADIRAGUATO.

NOMBRES.	RESIDENCIA.	PROFESION.
Francisco Serrano.	Badiraguato.	Abogado y notario.

DISTRITO DE SINALOA.

NOMBRES.	RESIDENCIA.	PROFESION.
Francisco Peña y Montoya.	Sinaloa.	Abogado.
Ildefonso Peña.	Id.	Abogado y notario.
Federico G. Peña.	Id.	" "
Francisco Lavin y Vega.	Id.	" "
Enrique González Martínez.	Id.	Médico alópata.
José W. Yord.	Id.	" "

DISTRITO DEL FUERTE.

NOMBRES.	RESIDENCIA.	PROFESION.
Jesús M. Cuén.	Fuerte.	Abogado y notario.
Luis F. Vera.	Id.	" "
Gilberto C. Mondaca.	Id.	" "
Herlindo Elenes Gaxiola.	Id.	" "
Pedro Quiñones.	Id.	" "
Fortino Gómez.	Id.	" "
Miguel S. Castro.	Id.	Notario público.
Heliodoro Vallín.	Id.	Médico alópata.
Damián Bustillos.	Id.	Ingeniero agrónomo.
José Hampl.	Id.	Ingeniero.
Luis P. Ballesteros.	Id.	"

CULIACÁN ROSALES, AGOSTO DE 1902.

El Jefe de la Sección,

Julio G. Arce.

V. ° B. °

Eriberto Lazqueta,

Secretario.

❖ Noticias Estadísticas diversas. ❖

Correos.—El servicio postal del Estado de Sinaloa estuvo encomendado, en el año de 1900, á diecisiete administraciones y 38 agencias de correos.

Terrenos nacionales.—Las adjudicaciones de terrenos baldíos, hechas en el año de 1900, comprenden las extensiones siguientes:

	Hectaras.	Aras.
Terrenos adjudicados por denuncias	31,480	48
Id. enagenados	8,104	01
Id. adjudicados por arreglos hechos con los poseedores	2,303	12
	41,887	61

Fueron expedidos ocho títulos de propiedad y la suma en que se adjudicaron los terrenos ascendió á \$ 19,108.91.

Despacho de negocios en la Secretaría de Gobierno.—En el año de 1900, se despacharon en la Secretaría de Gobierno, los siguientes expedientes, relativos á cada uno de los ramos que se expresan:

❖ Meses. ❖	❖ RAMOS. ❖						Total.
	Hacienda.	Gobernación.	Justicia.	Fomento.	Estadística	Instrucción pública.	
Enero.....	44	29	17	8	4	20	122
Febrero.....	31	23	14	2	9	7	86
Marzo.....	19	19	21	11	6	10	86
Abril.....	42	29	26	12	6	9	124
Mayo.....	21	26	21	13	8	5	94
Junio.....	25	33	18	9	7	10	102
Julio.....	32	33	20	13	2	8	108
Agosto.....	18	25	20	15	5	16	99
Septiembre.....	16	38	26	15	6	14	115
Octubre.....	25	35	20	16	6	26	128
Noviembre.....	25	33	18	12	3	17	108
Diciembre.....	34	29	15	19	3	15	115
Totales.....	332	352	236	145	65	157	1,287

❖ FIN ❖

Erratas más notables. —

PAGINA.	LÍNEA.	DICE.	DEBE DECIR.
93	5, última columna	203,752.98	205,752.98
94	22	6,704	6,707
94	22	338	388
95	22	En el valor	El valor.





✻ ÍNDICE. ✻

	PAG.
Acuerdo del Ejecutivo para la formación del Anuario	3
Situación, límites y superficie del Estado	6
Alturas de algunos lugares del Estado	7
Cordenadas geográficas de algunos puntos principales	8
Observaciones meteorológicas practicadas en el Observatorio de Mazatlán.	9
Observaciones meteorológicas practicadas en el Colegio Rosales	11
Resúmen general del Censo practicado el 28 de Octubre de 1900.	14
Resultado definitivo del Censo de habitantes.	46
Cuarta concentración de las boletas de casas	47
Poblaciones del Estado que cuentan con más de 500 habitantes	48
Movimiento de población.—Nacimientos	50
Id. id. Matrimonios	52
Id. id. Defunciones	54
Noticia de mortalidad, clasificada por enfermedades, edades y sexos	56
Noticia de mortalidad clasificada por enfermedades y profesiones ú ocupaciones...	58
Noticia de las personas vacunadas en el Estado	62
Movimiento de enfermos habido en los Hospitales del Estado.	63
Consumo de carnes para el abasto del Estado	64
Derechos recaudados por la Aduana Marítima de Altata.	65
Aduana Marítima de Mazatlán.—Importación	66
Id. id. id. Tráfico de altura	67
Id. id. id. Tráfico de cabotaje	71
Resúmen	74
Balances mensuales del Banco Occidental	75
Datos sobre la Industria Minera.—Minas, yacimientos ó criaderos de metales ...	76
Número de trabajadores y accidentes ocurridos en las minas	87
Establecimientos metalúrgicos	92
Número de trabajadores en las Haciendas de beneficio	96
Casa de Moneda de Culiacán.—Resúmen de la introducción, exportación y amoneda- nedación de metales preciosos	97
Telégrafos y teléfonos.	101
Instrucción Pública.—Noticias relativas á las enseñanzas primaria, preparatoria y profesional	103
Cantidades gastadas por los Ayuntamientos en el sostenimiento de las Escuelas..	106
Bibliotecas.	107

	PAG.
Publicaciones periódicas	108
Sociedades científicas, artísticas y literarias	109
Personal de los principales funcionarios y empleados públicos.	110
Criminalidad.—Procesos iniciados en cada uno de los Distritos del Estado	114
Hacienda Pública.—Corte de Caja correspondiente al año de 1900	115
Liquidación de la cuenta de los caudales públicos	120
Estado general de los Ingresos habidos en las Recaudaciones de Rentas	121
Liquidación del Derecho de ventas	123
Noticia del valor de la Propiedad raíz	124
Producciones agrícolas	125
Producción de maderas	129
Id. „ frutas	130
Id. „ legumbres	131
Fuerzas de policía y de seguridad pública	132
Escuela Correccional.—Movimiento de alumnos	133
Profesionistas residentes en el Estado.	134
Noticias estadísticas diversas.	137
Erratas más notables.	138







HA 767
S5 A3
v.121
1900

STANFORD UNIVERSITY LIBRARIES
CECIL H. GREEN LIBRARY
STANFORD, CALIFORNIA 94305-6004
(415) 723-1493

All books may be recalled after 7 days


JUL

DATE DUE

05 1998







HA 767
S5 A3
V.121
1900

STANFORD UNIVERSITY LIBRARIES CECIL H. GREEN LIBRARY STANFORD, CALIFORNIA 94305-6004 (415) 723-1493	
All books may be recalled after 7 days	
DATE DUE	
JUL 05 1998	



