



This is a digital copy of a book that was preserved for generations on library shelves before it was carefully scanned by Google as part of a project to make the world's books discoverable online.

It has survived long enough for the copyright to expire and the book to enter the public domain. A public domain book is one that was never subject to copyright or whose legal copyright term has expired. Whether a book is in the public domain may vary country to country. Public domain books are our gateways to the past, representing a wealth of history, culture and knowledge that's often difficult to discover.

Marks, notations and other marginalia present in the original volume will appear in this file - a reminder of this book's long journey from the publisher to a library and finally to you.

Usage guidelines

Google is proud to partner with libraries to digitize public domain materials and make them widely accessible. Public domain books belong to the public and we are merely their custodians. Nevertheless, this work is expensive, so in order to keep providing this resource, we have taken steps to prevent abuse by commercial parties, including placing technical restrictions on automated querying.

We also ask that you:

- + *Make non-commercial use of the files* We designed Google Book Search for use by individuals, and we request that you use these files for personal, non-commercial purposes.
- + *Refrain from automated querying* Do not send automated queries of any sort to Google's system: If you are conducting research on machine translation, optical character recognition or other areas where access to a large amount of text is helpful, please contact us. We encourage the use of public domain materials for these purposes and may be able to help.
- + *Maintain attribution* The Google "watermark" you see on each file is essential for informing people about this project and helping them find additional materials through Google Book Search. Please do not remove it.
- + *Keep it legal* Whatever your use, remember that you are responsible for ensuring that what you are doing is legal. Do not assume that just because we believe a book is in the public domain for users in the United States, that the work is also in the public domain for users in other countries. Whether a book is still in copyright varies from country to country, and we can't offer guidance on whether any specific use of any specific book is allowed. Please do not assume that a book's appearance in Google Book Search means it can be used in any manner anywhere in the world. Copyright infringement liability can be quite severe.

About Google Book Search

Google's mission is to organize the world's information and to make it universally accessible and useful. Google Book Search helps readers discover the world's books while helping authors and publishers reach new audiences. You can search through the full text of this book on the web at <http://books.google.com/>



A propos de ce livre

Ceci est une copie numérique d'un ouvrage conservé depuis des générations dans les rayonnages d'une bibliothèque avant d'être numérisé avec précaution par Google dans le cadre d'un projet visant à permettre aux internautes de découvrir l'ensemble du patrimoine littéraire mondial en ligne.

Ce livre étant relativement ancien, il n'est plus protégé par la loi sur les droits d'auteur et appartient à présent au domaine public. L'expression "appartenir au domaine public" signifie que le livre en question n'a jamais été soumis aux droits d'auteur ou que ses droits légaux sont arrivés à expiration. Les conditions requises pour qu'un livre tombe dans le domaine public peuvent varier d'un pays à l'autre. Les livres libres de droit sont autant de liens avec le passé. Ils sont les témoins de la richesse de notre histoire, de notre patrimoine culturel et de la connaissance humaine et sont trop souvent difficilement accessibles au public.

Les notes de bas de page et autres annotations en marge du texte présentes dans le volume original sont reprises dans ce fichier, comme un souvenir du long chemin parcouru par l'ouvrage depuis la maison d'édition en passant par la bibliothèque pour finalement se retrouver entre vos mains.

Consignes d'utilisation


Google est fier de travailler en partenariat avec des bibliothèques à la numérisation des ouvrages appartenant au domaine public et de les rendre ainsi accessibles à tous. Ces livres sont en effet la propriété de tous et de toutes et nous sommes tout simplement les gardiens de ce patrimoine. Il s'agit toutefois d'un projet coûteux. Par conséquent et en vue de poursuivre la diffusion de ces ressources inépuisables, nous avons pris les dispositions nécessaires afin de prévenir les éventuels abus auxquels pourraient se livrer des sites marchands tiers, notamment en instaurant des contraintes techniques relatives aux requêtes automatisées.


Nous vous demandons également de:


- + *Ne pas utiliser les fichiers à des fins commerciales* Nous avons conçu le programme Google Recherche de Livres à l'usage des particuliers. Nous vous demandons donc d'utiliser uniquement ces fichiers à des fins personnelles. Ils ne sauraient en effet être employés dans un quelconque but commercial.
- + *Ne pas procéder à des requêtes automatisées* N'envoyez aucune requête automatisée quelle qu'elle soit au système Google. Si vous effectuez des recherches concernant les logiciels de traduction, la reconnaissance optique de caractères ou tout autre domaine nécessitant de disposer d'importantes quantités de texte, n'hésitez pas à nous contacter. Nous encourageons pour la réalisation de ce type de travaux l'utilisation des ouvrages et documents appartenant au domaine public et serions heureux de vous être utile.
- + *Ne pas supprimer l'attribution* Le filigrane Google contenu dans chaque fichier est indispensable pour informer les internautes de notre projet et leur permettre d'accéder à davantage de documents par l'intermédiaire du Programme Google Recherche de Livres. Ne le supprimez en aucun cas.
- + *Rester dans la légalité* Quelle que soit l'utilisation que vous comptez faire des fichiers, n'oubliez pas qu'il est de votre responsabilité de veiller à respecter la loi. Si un ouvrage appartient au domaine public américain, n'en déduisez pas pour autant qu'il en va de même dans les autres pays. La durée légale des droits d'auteur d'un livre varie d'un pays à l'autre. Nous ne sommes donc pas en mesure de répertorier les ouvrages dont l'utilisation est autorisée et ceux dont elle ne l'est pas. Ne croyez pas que le simple fait d'afficher un livre sur Google Recherche de Livres signifie que celui-ci peut être utilisé de quelque façon que ce soit dans le monde entier. La condamnation à laquelle vous vous exposeriez en cas de violation des droits d'auteur peut être sévère.


À propos du service Google Recherche de Livres


En favorisant la recherche et l'accès à un nombre croissant de livres disponibles dans de nombreuses langues, dont le français, Google souhaite contribuer à promouvoir la diversité culturelle grâce à Google Recherche de Livres. En effet, le Programme Google Recherche de Livres permet aux internautes de découvrir le patrimoine littéraire mondial, tout en aidant les auteurs et les éditeurs à élargir leur public. Vous pouvez effectuer des recherches en ligne dans le texte intégral de cet ouvrage à l'adresse <http://books.google.com>












BIBLIOGRAPHIA
GEOLOGICA



BIBLIOGRAPHIA

G E O L O G I C A

On ne peut cependant s'empêcher de faire remarquer combien il serait regrettable, sous prétexte de réaliser un progrès, de compromettre la bonne marche, si pas l'existence même, de l'œuvre bibliographique si laborieusement échafaudée.

En attendant, nous pourrions toujours, le cas échéant, fournir les fiches qui nous seraient réclamées, en faisant recopier celles, imprimées ou manuscrites, de notre Répertoire, comme je l'annonçais déjà dans la préface du tome V de la série B.

Et sans rien vouloir préjuger des résultats de notre Referendum, il ne sera peut-être pas inutile de reproduire ci-après les considérations qui le terminent :

« Je crois devoir insister auprès de ceux de nos collègues
» qui apprécient la grande utilité de pouvoir bénéficier de
» la publication d'un Répertoire universel des sciences
» géologiques et d'assurer son avenir, pour qu'ils insistent,
» à leur tour, auprès des Instituts géologiques, avec lesquels
» ils sont le plus directement en relation, à l'effet de
» s'inscrire, s'ils ne le sont déjà, parmi les souscripteurs de
» la *Bibliographia geologica*.


» Ils contribueront ainsi, quelles que soient les destinées
» que nous réserve l'avenir, à ne plus laisser subsister le
» moindre doute quant à la bonne marche et à la continuité
» de l'œuvre.

» Celle-ci, favorisée surtout par nos souscripteurs à
» l'étranger, et encouragée en haut lieu, comme je suis
» heureux de pouvoir constater que c'est encore le cas de la
» part du chef actuel de notre Département, M. le ministre
» Francotte, semble avoir triomphé maintenant de l'indiffé-
» rence, voire même parfois de l'hostilité inséparable, sem-
» ble-t-il, de toute tentative de progrès, pour ne plus don-
» ner prise qu'à des critiques amicales, comme les appelle
» l'auteur de celles qui ont provoqué le présent Refe-
» rendum. »

M. M.

549. — Minéralogie.

- Lobley (J.-L.).** 549
1871. Two Days in a Mining District (*Proceed. of the Geol. Assoc.*).
London, 1870-1871, vol. II, pp. 45-60. (554.122.1)
- Gwinnell (W.-F.).** 549
1888. Sketch of the Geology of the Forest of Dean, with special
reference to the long excursion (*Proceed. of the Geol. Assoc.*).
London, 1887-1888, vol. X, pp. 522-528. (554.123.25)
- Hocks (W.).** 549
1891. Der Froschberg im Siebengebirge (*Jahrb. der königl.
preuss. geol. Landesanstalt und Bergakademie*). Berlin, 1891,
Bd XII (Abhandl. von ausserhalb der königl. geol. Land. stehenden
Personen), SS. 1-17, 1 Fig. (554.312.2)
- Saret (Ch.).** 549.015.22
1894. Synthèse des minéraux de dernière formation dans la
Loire-Inférieure (*Bull. de la Soc. des sciences naturelles de l'Ouest
de la France*). Nantes, 1894, t. IV, pp. 153-158. (554.411.5)
- Clarke (F.-W.) and Chatard (T.-M.).** 549
1884. A Report of work done in the Washington Laboratory
during the fiscal year 1883-1884 (*Bull. of the U. S. Geol. Surv.*).
Washington, 1884, n° 9, vol. in-8° of 37 pp. (557.5)
- Clarke (F.-W.).** 549
1886. Report of work done in the division of chemistry and
physics mainly during the fiscal year 1884-1885 (*Bull. of the U. S.
Geol. Surv.*). Washington, 1886, n° 27, vol. in-8° of 80 pp. (557.5)
- Genth (F.-A.).** 549
1891. The minerals of North California (*Bull. of the U. S. Geol.
Surv.*). Washington, 1891, n° 74, vol. in-8° of 119 pp. (557.543)



- Noguès (A.-F.).** 549
1866. Guide pratique de minéralogie appliquée (Histoire naturelle inorganique) ou connaissance des combustibles minéraux, des pierres précieuses, des matériaux de construction, des argiles céramiques, des minéraux manufacturiers et des laboratoires, des minerais de fer, de cuivre, de zinc, de plomb, d'étain, de mercure, d'argent, d'antimoine, d'or, de platine, etc. (*Bibliothèque des professions industrielles et agricoles*). Paris, 1866, 2 vol. in-8° de 395 et 523 pp. et 248 fig. E Lacroix, édit. (559.98)
- Daubrée (A.).** 549
1887. Les eaux souterraines aux époques anciennes; rôle qui leur revient dans l'origine et les modifications de la substance de l'écorce terrestre. Paris, 1887, vol. in-8° de 443 pp., et 155 fig. (559.98)
- Gosselet (J.).** 549
1890. Leçon d'ouverture du cours de minéralogie professé à la Faculté des sciences de Lille, le 21 novembre 1890 (*Ann. de la Soc. géol. du Nord*). Lille, 1890, t. XVIII, pp. 277-304, 13 fig. (559.98)

549.1. — Détermination, caractères et propriétés des minéraux.


- Benard (A.-F.).** 549.111.4
1876. L'analyse microscopique des roches et les enclaves des minéraux (*Revue des questions scientifiques*). Louvain, 1875-1876, t. I, pp. 113-120, 8 fig. (559.98)
- Boulger (G.-S.).** 549.111.9
1884. Notes on some of the Optical Characters of Minerals (*Proceed. of the Geol. Assoc.*). London, 1883-1884, vol. VIII, pp. 102-111, 6 fig. (559.98)
- Lane (A.-C.).** 549.111.9
1890. On the Recognition of the Angles of crystals in Thin sections (*Bull. of the Geol. Soc. of America*). Rochester, 1890, vol. II, pp. 365-382, pl. XIV. (559.98)



- Barus (C.).** 549.112
 1886. Subsidence of fine solid particles in liquids (*Bull. of the U. S. Geol. Surv.*). Washington, 1886, n° 36, vol. in-8° of 54 pp., 4 fig. (559.98)
- Barus (C.).** 549.112
 1892. The volume thermodynamics of liquids (*Bull. of the U. S. Geol. Surv.*). Washington, 1892, n° 96, vol. in-8° of 100 pp. 8 pl., 13 fig. (559.98)
- Judd (J.-W.).** 549.113
 1884. On the methods have been devised for the rapid détermination of the Specific Gravity of Minerals and Rocks (*Proceed. of the Geol. Assoc.*). London, 1883-1884, vol. VIII, pp. 278-287. (559.98)
- Barus (C.).** 549.115
 1893. High temperature work in igneous fusion and ebullition chiefly in relation to Pressure (*Bull. of the U. S. Geol. Surv.*). Washington, 1893, n° 103, vol. in-8° of 57 pp., 9 pl., 3 fig. (559.98)

549.2. — Métaux natifs et minerais métalliques.

- Collins (J.-H.).** 549.22
 1888. Sketch of the Geology of Central and West Cornwall (*Proceed. of the Geol. Assoc.*). London, 1887-1888, vol. X, pp. 94-115. (554.122.11)
- Alphaus (B.).** 549.22
 1891. Die Erzformation des Muschelkalks in Oberschlesien (*Jahrb. der königl. preuss. geol. Landesanstalt und Bergakademie*). Berlin, 1891, Bd XII (Abhandl. von ausserhalb der königl. geol. Land. stehenden Personen), SS. 37-98, Taf. XIII-XVII. (554.311 3)



Schmelsser (C.).

549.22

1882. Ueber das Unterdevon des Siegerlandes und die darin aufsetzenden Gänge, unter Berücksichtigung der Gebirgsbildung und der genetischen Verhältnisse der Gänge. Nebst einem Anhang: « Die Mineralien des Siegerlandes » (*Jahrb. der königl. preuss. geol. Landesanstalt und Bergakademie*). Berlin, 1882, Bd III (Abhandl. von ausserhalb der geol. Land. stehenden Personen), SS. 48-148, Taf. XV-XVIII, Bl. I-IV, 2 Fig. (554.512.5)

Noguès (A.-F.).

549.22.073

1893. Minéralogie et géologie à l'Exposition universelle de 1889. Quatrième partie : Mines et métallurgie (*Revue technique à l'Exposition universelle de 1889*). Paris, 1893, vol. gr. in-8° de 360 pp. et fig. E. Bernard et C^o, impr.-édit. (554.4)

549.22

1892. Les progrès réalisés dans les industries minières et minéralurgiques de l'Italie (*Revue univers. des Mines, etc.*). Liège, 1892, 3^e sér., t. XVII, pp. 114-117. (554.5)

Tigerstedt (A.-F.).

549.22

1892. Om traktens mellan Höytiäinen och Pielisjärvi geologiska och topografiska byggnad samt några darstädes förekommande malmförande Kvartsgångar. Med två plancher (Zur Geologie und Topographie der Gegend zwischen den Seen Höytiäinen und Pielisjärvi im Nordöstlichen Karelrien (Referat, SS. 20-22) (« Fennia » *Bull. de la Soc. de géographie de Finlande*). Helsingfors, 1892, vol. 5, n° 10, pp. 1-22, 3 cartes. (554.711.12)

Cook (G.-H.).

549.22

1879. Laboratory and other Miscellaneous Work (*Ann. Report of the Geol. Survey of New Jersey*). Trenton, 1879, pp. 151-161.

(557.511.8)

549.22

1879. Statistics. Iron Ore, Clays and Brick, Greensand Marls Lime (*Ann. Report of the Geol. Survey of New Jersey*). Trenton, 1879, pp. 161-176. (557.511.8)


Cook (G.-H.).

549.22

1880. Miscellaneous Laboratory, Examinations and Analyses (*Ann. Report of the Geol. Survey of New Jersey*). Trenton, 1880, pp. 174-179. (557.511.8)

MÉTAUX NATIFS ET MINÉRAIS MÉTALLIQUES.

- Cook (G.-H.).** 549.22
 1881. Statistics of Iron Ore, Zinc Ore, Clays and Brick, Glass sand, Glass statistics and Green-sand Marl (*Ann. Report of the Geol. Survey of New Jersey*). Trenton, 1881, pp. 75-81. (557.311.8)
- Cook (G.-H.).** 549.22
 1882. Statistics of Ores, Clays, Clay Products and Lime (*Ann. Report of the Geol. Survey of New Jersey*). Trenton, 1882, pp. 172-174. (557.311.8)
- Cook (G.-H.).** 549.22
 1883. Miscellaneous. Native Iron, Copper Ores, Zinc Ore, Graphite, Mastodon Bones and Deep Borings in Earth (*Ann. Report of the Geol. Survey of New Jersey*). Trenton, 1883, pp. 162-169, 1 fig. (557.311.8)
- Cook (G.-H.).** 549.22
 1883. Statistics of Iron Ore, Zinc Ore, Clays, Bricks and Lime (*Ann. Report of the Geol. Survey of New Jersey*). Trenton, 1883, pp. 170-172. (557.311.8)
- Cook (G.-H.).** 549.22
 1884. Iron Mines and Mining Industry (*Ann. Report of the Geol. Survey of New Jersey*). Trenton, 1884, pp. 70-111. (557.311.8)
- Cook (G.-H.).** 549.22
 1886. Economic Geology. Mining, Greensand Marls, Water-Supply and Drainage (*Ann. Report of the Geol. Survey of New Jersey*). Trenton, 1886, pp. 135-237. (557.311.8)
- Smock (J.-C.).** 549.22
 1893. Minerals of New Jersey, with Notes on Mineral Localities (*Ann. Report of the Geol. Survey of New Jersey*). Trenton, 1893, Part VI, pp. 423-442. (557.311.8)
- Lane (E.).** 549.22
 1892. The Coal and Mineral Resources of Peru (*Trans. of the Federated Inst. of Mining Engineers*). London, 1891-1892, vol. III, pl. LV. (558.114)
- Goodchild (J.-G.).** 549.22
 1890. Some Observations upon the Mode of Occurrence and the Genesis of Metalliferous Deposits (*Proceed. of the Geol. Assoc.*). London, 1889-1890, vol. XI, pp. 45-69. (559.98)



Hubert A.

1880. Le minerai des mines à l'échelle
de la région des Mines, etc.
n. 49-58.

Karrer F.

1884. Führer durch die Bausteine
historischen Brauseams in
Herausgeber J. A. Brezina. Wien
und 40 Photographien hervorragende
W. Müller

Cook (G.-M.).

1881. Quarry Stones and Statues
Survey of New Jersey). Trenton.

Cook (G.-M.).

1881. Clays, Brick, and Pottery
of New Jersey). Trenton, 1881.

Jones (T.-R.).

1884. Visit to the British Museum.
1884. Demonstration on the Marne
(Proceed. of the Geol. Assoc.
pp. 359-376.

Dana (E. S.).

1884. A crystallographic study
(Bull. of the U. S. Geol. Surv.
of 34 pp., 2 pl.

Janet (Ch.).

1884. Transformation
des fossiles des sables de
France). Paris, 1884, 3e sér.


Bertrand (M.).

1884. Sur l'origine de certains
Soc. géol. de France). Paris, 1884.

Goodchild (J.-G.).

1888. Some Observations upon the
(Proceed. of the Geol. Assoc., London.
445.

- Blake (J.-H.).** 549.241.712.3
 1892. Excursion to Taplow and Bowsey Hill, Saturday, July 16th,
 1892 (*Proceed. of the Geol. Assoc.*). London, 1891-1892, vol. XII,
 pp. 406-408. (554.421.18)
- Ortleb (J.).** 549.241.712.3.015.12
 1890. Sur la composition de la scorie Thomas, d'après MM. les
 professeurs Bücking et Linck (*Ann. de la Soc. géol. du Nord*).
 Lille, 1889-1890, t. XVII, pp. 159-162. (554.312.1)
- Ortleb (J.).** 549.241.712.3.015.22
 1890. Sur le phosphate quadri-calcique et la basicité des silicates
 des scories Thomas, d'après M. G. Hilgenstock, à Horde (*Ann. de
 la Soc. géol. du Nord*). Lille, 1889-1890, t. XVII, pp. 162-163.
 (554.312.1)
- Lapparent (A. de).** 549.241.712.3
 1893. Sur un gisement de phosphates de chaux à Brévands (*Bull.
 de la Soc. géol. de France*). Paris, 1893, 3^e sér., t. XXI, p. cxxii.
 (554.412.1)
- Skrodzki (J.).** 549.241.712.3
 1893. Sur l'existence d'un gisement phosphaté à Saint-Clément,
 près d'Isigny (*Bull. de la Soc. géol. de France*). Paris, 1893, 3^e sér.,
 t. XXI, p. cxxviii. (554.412.2)
- Renard (A.-F.) et Cornet (J.).** 549.241.712.3
 1891. Notice préliminaire sur la nature et l'origine des phosphates
 de chaux de la craie (*Ann. de la Soc. géol. du Nord*). Lille, 1891,
 t. XIX, pp. 10-12. (554.42)
- Lasne (H.).** 549.241.712.3
 1891. Sur les terrains phosphatés de Picardie (Lettre à M. Gosselet)
 (*Ann. de la Soc. géol. du Nord*). Lille, 1891, t. XIX, pp. 52-63.
 (554.421)
- Gosselet (J.).** 549.241.712.3
 1891. Aperçu sur le gîte de phosphate de chaux de Hesbaye,
 d'après les travaux de MM. Lohest, Schmitz et Forir (*Ann. de la
 Soc. géol. du Nord*). Lille, 1891, t. XIX, pp. 43-48. (554.421.2)
- Gosselet (J.).** 549.241.712.3
 1893. Note sur les gîtes du phosphate de chaux de Templeux-
 Bellicourt et de Buire (*Ann. de la Soc. géol. du Nord*). Lille, 1893,
 t. XXI, pp. 2-10, 5 fig. (554.421.2)



MÉTAUX NATIFS ET MINÉRAIS MÉTALLIQUES.

- Lasne (H.).** 549.241.712.3
 1894. Sur les terrains phosphatés des environs de Doullens. Étage sénonien et terrains superposés (*Bull. de la Soc. géol. de France*). Paris, 1894, 3^e sér., t. XXII, pp. CIII et 345-354, 1 fig.
 (554.421.2)
- Cayeux (L.) et Ladrière (J.).** 549.241.712.3
 1890. Compte rendu de l'excursion de la Société géologique du Nord dans les environs du Cateau. Étude des phosphates du Cambresis, le 18 mai 1890 (*Ann. de la Soc. géol. du Nord*). Lille, 1889-1890, t. XVII, pp. 246-252.
 (554.421.3)
- Gosselet (J.).** 549.241.712.3
 1893. Note sur les gîtes du phosphate de chaux de Templeux-Bellicourt et de Buire (*Ann. de la Soc. géol. du Nord*). Lille, 1893, t. XXI, pp. 2-10, 5 fig.
 (554.422.14)
- Gosselet (J.).** 549.241.712.3
 1893. Notes sur les gîtes de phosphate de chaux des environs de Fresnoy-le-Grand (*Ann. de la Soc. géol. du Nord*). Lille, 1893, t. XXI, pp. 149-159, 3 fig.
 (554.422.14)
- Gosselet (J.).** 549.241.712.3
 1893. Observations sur la craie de l'Aisne au sujet de la communication de M. Rabelle (*Ann. de la Soc. géol. du Nord*). Lille, 1893, t. XXI, pp. 346-348, 1 fig.
 (554.422.14)
- Rabelle (A.).** 549.241.712.3
 1893. Quelques observations géologiques faites aux environs de Ribemont, rive gauche de l'Oise (*Ann. de la Soc. géol. du Nord*). Lille, 1893, t. XXI, pp. 344-346.
 (554.422.14)
- Cayeux (L.).** 549.241.712.3
 1890. Observations sur la nature des minéraux signalés par M. Henri Lasne dans la craie sénonienne des environs de Doullens (*Ann. de la Soc. géol. du Nord*). Lille, 1890, t. XVIII, pp. 168-170.
 (554.422.2)
- Gosselet (J.).** 549.241.712.3
 1890. Analyse critique du travail de M. Lasne, sur les terrains phosphatés des environs de Doullens (*Ann. de la Soc. géol. du Nord*). Lille, 1890, t. XVIII, pp. 156-168.
 (554.422.2)

The first part of the document discusses the importance of maintaining accurate records of all transactions. It emphasizes that every entry should be supported by a valid receipt or invoice. This not only helps in tracking expenses but also ensures compliance with tax regulations.

In the second section, the author provides a detailed breakdown of the monthly budget. It includes categories for housing, utilities, food, and entertainment. Each category is further divided into sub-items, such as rent, electricity, groceries, and dining out. This level of detail allows for a clear understanding of where the money is being spent.

The third section focuses on the analysis of the budget. It compares the actual spending against the planned budget for each category. This comparison helps in identifying areas where spending has exceeded the budget and where it has remained within the limits.

Finally, the document concludes with a summary of the overall financial performance. It highlights the total amount spent and compares it to the total budget. The author also provides some recommendations for future budgeting, such as setting aside a contingency fund for unexpected expenses.

MÉTAUX NATIFS ET MINÉRAIS MÉTALLIQUES.

- Cayeux (L.).** 549.241.712.3
 1891. Particularité que présente une craie phosphatée à Micraster de la Somme (*Ann. de la Soc. géol. du Nord*). Lille, 1891, t. XIX, p. 263. (554.422.2)
- Rudler (F.-W.).** 549.241.712.3
 1876. Notes on Specimens of Phosphorite from the Department of the Lot, France (*Proceed. of the Geol. Assoc.*). London, 1874-1876, vol. IV, pp. 164-165. (554.452.4)
- Helson (Ch.).** 549.241.712.3
 1893. Note sur la nature et le gisement du phosphate de chaux naturel dans les départements du Tarn-et-Garonne et du Tarn (*Ann. de la Soc. géol. du Nord*). Lille, 1893, t. XXI, pp. 246-265. (554.452.6)
- Helson (Ch.).** 549.241.712.3
 1893. Note sur la nature et le gisement du phosphate de chaux naturel dans les départements du Tarn-et-Garonne et du Tarn (*Ann. de la Soc. géol. du Nord*). Lille, 1893, t. XXI, pp. 246-265. (554.481.1)
- Lasne (H.).** 549.241.712.3
 1890. Sur la composition des phosphates des environs de Mons (*Ann. de la Soc. géol. du Nord*). Lille, 1889-1890, t. XVII, pp. 141-149. (554.913.221)
- Ortleb (J.).** 549.241.712.3
 1890. A propos de la Ciplyte (Réponse à la communication de M. Lasne) (*Ann. de la Soc. géol. du Nord*). Lille, 1889-1890, t. XVII, pp. 153-158. (554.913.221)
- Gosselet (J.).** 549.241.712.3
 1891. Aperçu sur le gîte de phosphate de chaux de Hesbaye d'après les travaux de MM. Lohest, Schmitz et Forir (*Ann. de la Soc. géol. du Nord*). Lille, 1891, t. XIX, pp. 43-48. (554.913.225)
- Blayac (J.).** 549.241.712.3
 1895. Extension de la zone à phosphate de chaux de l'éocène inférieur en Algérie (*Bull. de la Soc. géol. de France*). Paris, 1895, 3^e sér., t. XXIII, pp. CLXXIII-CLXXIV. (556.112)



- Gosselet (J.).** 549.241.712.3.044
 1895. Phosphates de Tebessa (Algérie), par M. de Blayac. Analyse (*Ann. de la Soc. géol. du Nord*). Lille, 1895, t. XXIII, pp 142-143. (556.112.5)
- Invilliers (E.-V.-D^e).** 549.241.712.3
 1890. Phosphate Deposits of the Island of Navassa (*Bull. of the Geol. Soc. of America*). Rochester, 1890, vol. II, pp. 75-84, 1 fig. (557.291.5)
- Hitchcock (C.-H.).** 549.241.712.3
 1890. The Redonda Phosphate (*Bull. of the Geol. Soc. of America*). Rochester, 1890, vol. II, pp. 6-9. (557.292.7)
- Valliant (V.).** 549.241.712.3.019
 1893. Esquisse préliminaire sur les phosphates de la Floride; traduction par G. H. Eldrige (*Ann. de la Soc. géol. du Nord*). Lille, 1893, t. XXI, pp. 271-328, 1 fig. (557.312.8)
- Des Cloizeaux (A.).** 549.241.728.23
 1893. Nouvelle note sur les propriétés cristallographiques et optiques de la Pérowskite (*Bull. de la Soc. franç. de minér.*). Paris, 1893, t. XVI, pp. 218-226, 8 fig. (554.943.1)
- Souheur (L.).** 549.247
 1892. Die Lagerstätte der Zink-, Blei- und Kupfererzgrube « Gute Hoffnung » bei Werlau am Rhein (*Jahrb. der königl. preuss. geol. Landesanstalt und Bergakademie*). Berlin, 1892, Bd XIII (Abhandl. von ausserhalb der königl. geol. Land. stehenden Personen), SS. 96-110, Taf. XVII, 4 Fig. (554.512.2)
- Cook (G.-H.).** 549.247
 1879. Map of the New Jersey Economic Geology (*Ann. Report of the Geol. Survey of New Jersey*). Trenton, 1879, pp. 12-17, 1 map. (557.311.11)
- Cook (G.-H.).** 549.247
 1884. Statistics of Iron and Zinc Ores (*Ann. Report of the Geol. Survey of New Jersey*). Trenton, 1884, pp. 151-152. (557.311.8)
- Cook (G.-H.).** 549.247
 1885. Economic Geology (*Ann. Report of the Geol. Survey of New Jersey*). Trenton, 1885, p. 107. (557.311.8)

1. The first part of the document discusses the importance of maintaining accurate records of all transactions.

2. It then outlines the various methods used to collect and analyze data, including surveys and interviews.

3. The next section describes the results of the study, highlighting the key findings and their implications.

4. Finally, the document concludes with a discussion of the limitations of the study and suggestions for future research.

5. The overall goal of this document is to provide a comprehensive overview of the research process and its findings.

6. It is hoped that this information will be helpful to anyone interested in conducting similar research.

7. Thank you for your attention and interest in this work.

8. Sincerely,
[Name]

9. [Address]

10. [City, State, Zip]

11. [Phone Number]

12. [Email Address]

13. [Date]

14. [Page Number]

15. [Page Number]

16. [Page Number]

17. [Page Number]

18. [Page Number]

19. [Page Number]

20. [Page Number]

21. [Page Number]

22. [Page Number]

23. [Page Number]

24. [Page Number]

25. [Page Number]

26. [Page Number]

27. [Page Number]

28. [Page Number]

29. [Page Number]

30. [Page Number]


MÉTAUX NATIFS ET MINÉRAIS MÉTALLIQUES.

- Cook (G.-H.).** 549.247
 1885. Miscellaneous Papers. Statistics of Iron and Zinc Ores
 (*Ann. Report of the Geol. Survey of New Jersey*). Trenton, 1885,
 pp. 210-246. (557.311.8)
- Cook (G.-H.).** 549.247
 1886. Miscellaneous Papers. Statistics of Iron and Zinc Ores
 (*Ann. Report of the Geol. Survey of New Jersey*). Trenton, 1886,
 pp. 238-246. (557.311.8)
- Cook (G.-H.).** 549.247
 1887. Geologic Surveys. Proposed Classification of Archean
 System. Raritan Clay-beds (*Ann. Report of the Geol. Survey of New
 Jersey*). Trenton, 1887, pp. 20-23. (557.311.8)
- Cook (G.-H.).** 549.247
 1887. Statistics of Iron and Zinc Ores (*Ann. Report of the Geol.
 Survey of New Jersey*). Trenton, 1887, pp. 38-39. (557.311.8)
- Cook (G.-H.).** 549.247
 1888. Statistics of Iron and Zinc Ores, etc. (*Ann. Report of the
 Geol. Survey of New Jersey*). Trenton, 1888, pp. 78-80. (557.311.8)
- Cook (G.-H.).** 549.247
 1890. Statistics of Iron and Zinc Ores (*Ann. Report of the Geol.
 Survey of New Jersey*). Trenton, 1890, pp. 289-290, 1 map.
 (557.311.8)
- Smock (J.-C.).** 549.247
 1892. Mineral statistics. Iron Ore and Zinc Ore (*Ann. Report of
 the Geol. Survey of New Jersey*). Trenton, 1892, pp. 357-358.
 (557.511.8)
- Smock (J.-C.).** 549.247
 1893. Mineral statistics. Iron and Zinc Ores (*Ann. Report of the
 Geol. Survey of New Jersey*). Trenton, 1893, pp. 443-444.
 (557.311.8)
- Smock (J.-C.).** 549.247
 1894. Mineral statistics. Iron and Zinc Ores (*Ann. Report of the
 Geol. Survey of New Jersey*). Trenton, 1894, pp. 287-289.
 (557.311.8)
- Cayeux (L.).** 549.247.312
 1891. Sur l'existence d'un gisement de Blende et de Galène dans
 le département du Nord (*Ann. de la Soc. géol. du Nord*). Lille, 1891,
 t. XIX, pp. 89-90. (554.421.3)


1

2

- Souheur (L.).** 549.251
 1892. Die Lagerstätte der Zink-, Blei- und Kupfererzgrube « Gute Hoffnung » bei Werlau am Rhein (*Jahrb. der königl. preuss. geol. Landesanstalt und Bergakademie*). Berlin, 1892, Bd XIII (Abhandl. von ausserhalb der königl. géol. Land. stehenden Personen), SS. 96-110, Taf. XVII, 4 Fig. (554.312.2)
- Cayeux (L.).** 549.251.312
 1891. Sur l'existence d'un gisement de Blende et de Galène dans le département du Nord (*Ann. de la Soc. géol. du Nord*). Lille, 1891, t. XIX, pp. 89-90. (554.421.3)
- Lobley (J.-L.).** 549.256
 1871. Two Days in a Mining District (*Proceed. of the Geol. Assoc.*). London, 1870-1871, vol. II, pp. 45-60. (554.122.1)
- Souheur (L.).** 549.256
 1892. Die Lagerstätte der Zink-, Blei- und Kupfererzgrube « Gute Hoffnung » bei Werlau am Rhein (*Jahrb. der königl. preuss. geol. Landesanstalt und Bergakademie*). Berlin, 1892, Bd XIII (Abhandl. von ausserhalb der königl. géol. Land. stehenden Personen), SS. 96-110, Taf. XVII, 4 Fig. (554.312.2)
- Bell (R.) and Williams (G.-H.).** 549.256
 1890. The Nickel and Copper Deposits of Sudbury District, Canada, with an Appendix on the Silicified Glass-Breccia of Vermilion River, Sudbury District (*Bull. of the Geol. Soc. of America*). Rochester, 1890, vol. II, pp. 125-140, 4 fig. (557.122)
- Cook (G.-H.).** 549.256
 1881. Ores of Iron and other Metals (*Ann. Report of the Geol. Survey of New Jersey*). Trenton, 1881, pp. 33-40. (557.311.8)
- Howe (H.-M.).** 549.256
 1885. Copper smelting (*Bull. of the U. S. Geol. Surv.*). Washington, 1885, n° 26, vol. in-8° of 107 pp. (559.98)
- Williams (A.) Jr.** 549.257
 1883. Gold and Silver conversion tables giving the coining values of troy ounces of fine metal, and the weights of fine metal represented by given sums of United States money (*Bull. of the U. S. Geol. Surv.*). Washington, 1883, n° 2, vol. in-8° of 8 pp. (557.3)



- Defienne (E.-G.).** 549.258
 1891. Gisement et genèse du mercure. Ejections contemporaines de mercure, d'or et d'autres métaux (*Revue univers. des Mines*, etc.). Liège, 1891, 3^e sér., t. XVI, pp. 240-268. (559.98)
- Buchrucker (A.).** 549.271
 1895. Das Manganez-Vorkommen zwischen Bingerbrück und Stromberg am Hunsrück (*Jahrb. der königl. preuss. geol. Landesanstalt und Bergakademie*). Berlin, 1895, Bd XVI (Abhandl. von ausserhalb der königl. geol. Land. stehenden Personen), SS. 3-9, Taf VI. (554.312.2)
- Tardy (F.).** 549.271
 1893. Age du manganèse dans le Jura (*Bull. de la Soc. géol. de France*). Paris, 1893, 3^e sér., t. XXI, p. LXXXVIII. (554.463.4)
- Leybold (C.).** 549.272
 1882. Geognostische Beschreibung des Ganggebietes der Eisenerzgruben Wingertshardt, Friedrich, Eisengarten, Eupel und Rasselskaute bei Wissen an der Sieg (*Jahrb. der königl. preuss. geol. Landesanstalt und Bergakademie*). Berlin, 1882, Bd III (Abhandl. von ausserhalb der geol. Land. stehenden Personen), SS. 3-47, Taf. XIII-XIV, 15 Fig. (554.312.2)
- Bücking (H.).** 549.272
 1882. Gebirgsstörungen Südwestlich vom Thüringer Wald und ihre Beziehungen zu den Eisenerzlagerstätten des Stahlberges und der Mommel (*Jahrb. der königl. preuss. geol. Landesanstalt und Bergakademie*). Berlin, 1882, Bd III (Abhandl. von Mitarbeitern der königl. geol. Land.), SS. 33-43, Taf. I. (554.542)
- Loretz (H.).** 549.272
 1884. Zur Kenntniss der untersilurischen Eisensteine im Thüringer Walde (*Jahrb. der königl. preuss. geol. Landesanstalt und Bergakademie*). Berlin, 1884, Bd V (Abhandl. von Mitarbeitern der königl. geol. Land.), SS. 120-147. (554.542)
- Bleicher (G.).** 549.272
 1892. Sur la structure microscopique du minerai de fer oolithique de Lorraine (*Comptes rendus des séances de l'Acad. des sciences*). Paris, 1892, t. CXIV, pp. 590-592. (554.432.2)



- Bleicher (G.).** 549.272
 1894. La structure de certaines rouilles et leur analogie avec celles des minerais de fer sédimentaires (*Bull. de la Soc. géol. de France*). Paris, 1894, 3^e sér., t. XXII, pp. LIX-LX. (884.452.2)
- Helson (Ch.).** 549.272
 1893. Note sur les richesses minérales des Pyrénées-Orientales (*Ann. de la Soc. géol. du Nord*). Lille, 1893, t. XXI, pp. 159-169. (884.473)
- Bayard (P.).** 549.272
 1894. La métallurgie du fer dans le sud de la Russie (*Revue univers. des Mines*, etc.). Liège, 1894, 3^e sér., t. XXVIII, pp. 105-148, pl. III. (884.78)
- Fabri (V.).** 549.272
 1855. Mémoire sur les effets des concessions de mines de fer accordées par le Gouvernement des Pays-Bas. Liège, 1855, broch. in-8^o de 34 pp., J.-G. Lardinois. (884.91)
- Jaer (J. de).** 549.272
 1870. Notice sur quelques gîtes de minerai de fer de la province de Namur (*Ann. des travaux publics de Belgique*). Bruxelles, 1870, t. XXVIII, pp. 89-314. (884.913.222)
- Cook (G.-H.).** 549.272
 1879. Map of the New Jersey. Economic Geology (*Ann. Report of the Geol. Survey of New Jersey*). Trenton, 1879, pp. 12-17, 1 map. (887.311.8)
- Cook (G.-H.).** 549.272
 1879. List of Iron Mines with Notes (*Ann. Report of the Geol. Survey of New Jersey*). Trenton, 1879, pp. 36-93. (887.311.8)
- Scranton (W.-H.).** 549.272
 1879. Survey of the Washington Mines at Oxford (*Ann. Report of the Geol. Survey of New Jersey*). Trenton, 1879, pp. 96-98, 1 pl. (887.311.8)
- Cook (G.-H.).** 549.272
 1880. Iron Ores (*Ann. Report of the Geol. Survey of New Jersey*). Trenton, 1880, pp. 98-130. (887.311.8)

The first part of the document discusses the importance of maintaining accurate records of all transactions. It emphasizes that every entry, no matter how small, should be recorded to ensure the integrity of the financial statements. This includes not only sales and purchases but also expenses, income, and any other financial activity.

The second part of the document provides a detailed breakdown of the accounting process. It starts with the identification of the accounting cycle, which consists of eight steps: identifying the accounting cycle, analyzing and journalizing the transactions, posting to the ledger, determining debits and credits, preparing a trial balance, adjusting the entries, preparing financial statements, and closing the books.

The third part of the document discusses the importance of the trial balance. It explains that the trial balance is a statement that lists all the accounts and their balances at a specific point in time. It is used to check the accuracy of the accounting records and to ensure that the debits equal the credits.

The fourth part of the document discusses the importance of the financial statements. It explains that the financial statements are a summary of the financial performance of the business over a period of time. They include the income statement, the balance sheet, and the statement of cash flows.

The fifth part of the document discusses the importance of the closing process. It explains that the closing process is the final step in the accounting cycle, and it involves transferring the balances of the temporary accounts to the permanent accounts.

The sixth part of the document discusses the importance of the accounting system. It explains that the accounting system is the framework within which the accounting process takes place. It includes the accounting cycle, the trial balance, the financial statements, and the closing process.

The seventh part of the document discusses the importance of the accounting profession. It explains that the accounting profession is a highly regulated and professionalized industry. Accountants are required to adhere to strict ethical standards and to maintain the highest level of accuracy and integrity in their work.

The eighth part of the document discusses the importance of the accounting profession in the economy. It explains that the accounting profession plays a vital role in the economy by providing accurate and reliable financial information to investors, creditors, and other stakeholders.

The ninth part of the document discusses the importance of the accounting profession in the future. It explains that the accounting profession is expected to continue to grow and evolve in the future, as businesses become increasingly complex and global.

The tenth part of the document discusses the importance of the accounting profession in the world. It explains that the accounting profession is a global industry, and accountants are needed in every country and culture.

MÉTAUX NATIFS ET MINÉRAIS MÉTALLIQUES.

- Cook (G.-H.).** 549.272
 1887. Statistics of Iron and Zinc Ores (*Ann. Report of the Geol. Survey of New Jersey*). Trenton, 1887, pp. 38-39. (557.311.8)
- Cook (G.-H.).** 549.272
 1888. Statistics of Iron and Zinc Ores (*Ann. Report of the Geol. Survey of New Jersey*). Trenton, 1888, pp. 78-80. (557.311.8)
- Cook (G.-H.).** 549.272
 1890. Statistics of Iron and Zinc Ores (*Ann. Report of the Geol. Survey of New Jersey*). Trenton, 1890, pp. 289-290, 1 map. (557.311.8)
- Nason (F.-L.).** 549.272
 1890. Iron Mines. Notes on the active Iron Mines of New Jersey (*Ann. Report of the Geol. Survey of New Jersey*). Trenton, 1890, pp. 51-128. (557.311.8)
- Jenkins (G.-E.).** 549.272
 1891. Iron Mines. Notes on the active Iron Mines of New Jersey (*Ann. Report of the Geol. Survey of New Jersey*). Trenton, 1891, pp. 235-253. (557.311.8)
- Smock (J.-C.).** 549.272
 1892. Mineral statistics. Iron Ore and Zinc Ore (*Ann. Report of the Geol. Survey of New Jersey*). Trenton, 1892, pp. 357-358. (557.311.8)
- Smock (J.-C.).** 549.272
 1893. Mineral statistics. Iron and Zinc Ores (*Ann. Report of the Geol. Survey of New Jersey*). Trenton, 1893, pp. 443-444. (557.311.8)
- Smock (J.-C.).** 549.272
 1894. Mineral statistics. Iron and Zinc Ores (*Ann. Report of the Geol. Survey of New Jersey*). Trenton, 1894, pp. 287-289. (557.311.8)
- Penrose (R.-A.-F.).** 549.272
 1891. The Tertiary Iron Ores of Arkansas and Texas (*Bull. of the Geol. Soc. of America*). Rochester, 1891, vol. III, pp. 44-50. (557.322.6)




MÉTAUX NATIFS ET MINÉRAIS MÉTALLIQUES.

- Cook (G.-H.).** 549.272
 1887. Statistics of Iron and Zinc Ores (*Ann. Report of the Geol. Survey of New Jersey*). Trenton, 1887, pp. 38-39. (557.311.8)
- Cook (G.-H.).** 549.272
 1888. Statistics of Iron and Zinc Ores (*Ann. Report of the Geol. Survey of New Jersey*). Trenton, 1888, pp. 78-80. (557.311.8)
- Cook (G.-H.).** 549.272
 1890. Statistics of Iron and Zinc Ores (*Ann. Report of the Geol. Survey of New Jersey*). Trenton, 1890, pp. 289-290, 1 map. (557.311.8)
- Nason (F.-L.).** 549.272
 1890. Iron Mines. Notes on the active Iron Mines of New Jersey (*Ann. Report of the Geol. Survey of New Jersey*). Trenton, 1890, pp. 51-128. (557.311.8)
- Jenkins (G.-E.).** 549.272
 1891. Iron Mines. Notes on the active Iron Mines of New Jersey (*Ann. Report of the Geol. Survey of New Jersey*). Trenton, 1891, pp. 235-253. (557.311.8)
- Smock (J.-C.).** 549.272
 1892. Mineral statistics. Iron Ore and Zinc Ore (*Ann. Report of the Geol. Survey of New Jersey*). Trenton, 1892, pp. 357-358. (557.311.8)
- Smock (J.-C.).** 549.272
 1893. Mineral statistics. Iron and Zinc Ores (*Ann. Report of the Geol. Survey of New Jersey*). Trenton, 1893, pp. 443-444. (557.311.8)
- Smock (J.-C.).** 549.272
 1894. Mineral statistics. Iron and Zinc Ores (*Ann. Report of the Geol. Survey of New Jersey*). Trenton, 1894, pp. 287-289. (557.311.8)
- Penrose (B.-A.-F.).** 549.272
 1891. The Tertiary Iron Ores of Arkansas and Texas (*Bull. of the Geol. Soc. of America*). Rochester, 1891, vol. III, pp. 44-50. (557.322.6)

1

2

- Penrose (R.-A.-F.).** 549.272
 1891. The Tertiary Iron Ores of Arkansas and Texas (*Bull. of the Geol. Soc. of America*). Rochester, 1891, vol. III, pp. 44-50.
 (557.35)
- Hudleston (W.-H.).** 549.272
 1890. On the Geological History of Iron Ores (*Proceed. of the Geol. Assoc.*). London, 1889-1890, vol. XI, pp. 104-144, pl. II, 7 fig.
 (559.98)
- Bornemann (J.-G.).** 549.272.312
 1888. Ueber den Muschelkalk (*Jahrb. der königl. preuss. geol. Landesanstalt und Bergakademie*). Berlin, 1888, Bd IX (Abhandl. von Mitarbeitern der königl. geol. Land.), SS. 417-439. (554.3)
- Parran (A.).** 549.272.412
 1893. Sur des cavités remplies de perchlorure de fer jaune dans les gisements de fer oxydulé et oligiste des environs de Bone (Algérie) (*Bull. de la Soc. géol. de France*). Paris, 1893, 3^e sér., t. XXI, pp. LXXXIII-LXXXIV.
 (556.112.3)
- Cesàro (G.).** 549.272.442
 1884. Mémoire traitant : 1^o de la Koninckite, nouveau phosphate ferrique hydraté; 2^o de la formule de la Richellite; 3^o de l'oxyfluorure de fer (*Ann. de la Soc. géol. de Belgique*). Liège, 1883-1884, t. XI (mém.), pp. 247-278, 2 fig.
 (559.98)
- Cesàro (G.).** 549.272.712.3
 1884. Mémoire traitant : 1^o de la Koninckite, nouveau phosphate ferrique hydraté; 2^o de la formule de la Richellite; 3^o de l'oxyfluorure de fer (*Ann. de la Soc. géol. de Belgique*). Liège, 1883-1884, t. XI (mém.), pp. 247-278, 2 fig.
 (559.98)
- Bell (R.) and Williams (G.-H.).** 549.274
 1890. The Nickel and Copper Deposits of Sudbury District, Canada, with an Appendix on the silicified Glass-Breccia of Vermilion River, Sudbury District (*Bull. of the Geol. Soc. of America*). Rochester, 1890, vol. II, pp. 123-140, 4 fig.
 (557.122)
- Scheibe (R.).** 549.274.312
 1891. Ueber Hauchecornit, ein Nickelwismuthsulfid von der Grube Friedrich (Bergrevier Hamm A. D. Sieg) (*Jahrb. der königl. preuss. geol. Landesanstalt und Bergakademie*). Berlin, 1891, Bd XII (Abhandl. von Mitarbeitern der königl. geol. Land.), SS. 91-125, Taf. XVIII.
 (554.312.2)



MÉTAUX NATIFS ET MINÉRAIS MÉTALLIQUES.

- Nason (F.-L.).** 549.277.342
 1889. Geological studies of the archæan Rocks (*Ann. Report of the Geol. Survey of New Jersey*). Trenton, 1889, pp. 12-65, 4 fig. (557.511.8)
- Rudler (F.-W.).** 549.281
 1888. Excursion to Cornwall Monday, August, 8th, to Saturday, August, 13th, 1887 (*Proceed. of the Geol. Assoc.*). London, 1887-1888, vol. X, pp. 196-216, 7 fig. (554.122.11)
- Coyeux (L.).** 549.282.5
 1891. Diffusion des trois formes distinctes de l'oxyde de titane dans le crétacé du nord de la France (*Ann. de la Soc. géol. du Nord*). Lille, 1891, t. XIX, pp. 132-134. (554.424.3)
- Lacroix (A.).** 549.282.5
 1891. Sur l'anatase et la brookite de quelques roches françaises (*Bull. de la Soc. franç. de minér.*) Paris, 1891, t. XIV, pp. 191-194. (554.463.2)
- Lacroix (A.).** 549.282.5
 1891. Sur l'anatase et la brookite de quelques roches françaises (*Bull. de la Soc. franç. de minér.*). Paris, 1891, t. XIV, pp. 191-194. (554.464.1)
- Lacroix (A.).** 549.282.5
 1891. Sur l'anatase et la brookite de quelques roches françaises (*Bull. de la Soc. franç. de minér.*). Paris, 1891, t. XIV, pp. 191-194. (554.472)
- Readwin (T.-A.).** 549.291
 1888. On the occurrence of Gold in Wales (*Proceed. of the Geol. Assoc.*). London, 1887-1888, vol. X, pp. 339-344. (554.122.2)
- Leclanché (G.).** 549.291.062
 18 .. Deuxième rapport sur les gisements aurifères de Montalet. Paris, 18...., broch. in-8° de 14 pp. Impr. F. Goyev. (554.4)
- Monckton (G.-F.).** 549.291
 1890. The auriferous series of Nova Scotia (*Proceed. of the Geol. Assoc.*). London, 1889-1890, vol. XI, pp. 454-464, 5 fig. (557.124)

1

2

- Williams (A.) Jr.** 549.291
 1883. Gold and Silver conversion tables giving the coining values of troy ounces of fine metal, and the weights of fine metal represented by given sums of United States money (*Bull. of the U. S. Geol. Surv.*). Washington, 1883, n° 2, vol. in-8° of 8 pp. (557.5)
- Ferrand (P.).** 549.291
 1894. Exploitations aurifères de Minas-Geraes (Brésil) (*Revue univers. des Mines*, etc.). Liège, 1894, 3° sér., t. XXVIII, pp. 192-204. (558.225.1)
-

549.6. — Genre silicium.

- Clarke (F.-W.).** 549.63
 1895. The constitution of the silicates (*Bull. of the U. S. Geol. Surv.*). Washington, 1895, n° 125, 109 pp. (559.98)
- Judd (J.-W.).** 549.632
 1888. On the unmaking of Flints (*Proceed. of the Geol. Assoc.*). London, 1887-1888, vol. X, pp. 217-226. (554.1)
- Lobley (J.-L.).** 549.632
 1888. On the formation of rounded Flint Pebbles (*Proceed. of the Geol. Assoc.*). London, 1887-1888, vol. X, pp. 226-233. (554.1)
- Cayeux (L.).** 549.632
 1895. Note préliminaire sur la composition minéralogique et la structure des silex du gypse des environs de Paris (*Ann. de la Soc. géol. du Nord*). Lille, 1895, t. XXIII, pp. 46-51. (554.422.41)
- Kunz (G.-F.).** 549.632
 1890. On the occurrence of fire Opal in a Basalt in Washington State (*Bull. of the Geol. Soc. of America*). Rochester, 1890, vol. II, p. 639. (557.541)
- Johnson (M.-H.).** 549.632
 1871. On Flint (*Proceed. of the Geol. Assoc.*). London, 1870-1871, vol. II, pp. 251-269, 2 fig. (559.98)
- Jones (T.-R.).** 549.632
 1876. On Quartz, Chalcedony, Agate, Flint, Chert, Jasper, and other forms of Silica geologically considered (*Proceed. of the Geol. Assoc.*). London, 1874-1876, vol. IV, pp. 439-458. (559.98)

The first part of the document discusses the importance of maintaining accurate records of all transactions. It emphasizes that every entry should be supported by a valid receipt or invoice. This ensures transparency and allows for easy verification of the data.

In the second section, the author outlines the various methods used to collect and analyze the data. This includes both primary and secondary data collection techniques. The primary data was gathered through direct observation and interviews, while secondary data was obtained from existing reports and databases.

The third section provides a detailed description of the data analysis process. This involves identifying trends, patterns, and anomalies within the dataset. Statistical tools and software were used to facilitate this process, ensuring that the results are both accurate and reliable.

Finally, the document concludes with a summary of the findings and their implications. It highlights the key insights gained from the study and offers recommendations for future research and practice. The author notes that while the current study provides valuable information, there are still several areas that require further investigation.

GENRE SILICIUM.

- Abbott (W.-J.-L.).** 549.632
 1888. The formation of Agates (*Proceed. of the Geol. Assoc.*).
 London, 1887-1888, vol. X, pp. 80-93. (559.98)
- Wilson (T.-H.).** 549.632.015.22
 1890. Notes on the artificial unmaking of Flints (*Proceed. of the
 Geol. Assoc.*). London, 1889-1890, vol. XI, pp. 194-197. (559.98)
- Stainier (X.).** 549.633.1
 1891. Sur les grains feldspathiques des grès dévoniens (*Ann. de
 la Soc. géol. de Belgique*). Liège, 1890-1891, t. XVIII (bull.),
 pp. LXXV-LXXVI. (554.915)
- Hudleston (W.-H.).** 549.634
 1876. Visit to the Mineralogical Department of the British
 Museum. March 18th 1876. Demonstration on the Feldpars and
 Micas (*Proceed. of the Geol. Assoc.*). London, 1874-1876, vol. IV,
 pp. 480-482. (554.12)
- Nason (F.-L.).** 549.636
 1889. Geological studies of the Archæan Rocks (*Ann. Report of
 the Geol. Survey of New Jersey*). Trenton, 1889, pp. 12-65, 4 fig.
 (557.511.8)
- Church (A.-H.).** 549.636
 1878. On some physical properties of Precious Stones (*Proceed.
 of the Geol. Assoc.*). London, 1877-1878, vol. V, pp. 368-376.
 (559.98)
- Campbell (H.-D.) and Brown (W.-G.).** 549.637.2
 1890. Composition of certain Mesozoic Igneous Rocks of Virginia
 (*Bull. of the Geol. Soc. of America*). Rochester, 1890, vol. II,
 pp. 339-348. (557.511.94)
- Cayeux (L.).** 549.638
 1892. Note sur la glauconie (*Ann. de la Soc. géol. du Nord*). Lille,
 1892, t. XX, pp. 381-389. (559.98)
- Lambert (G.).** 549.639.12
 1865. Art céramique. Description de la fabrication actuelle des
 faïences fines et autres poteries en Angleterre, avec indication des
 ressources que présente la Belgique pour ce genre d'industrie.
 Bruxelles. 1865, vol. in-8° de 380 pp., 1 carte et 27 pl. Émile
 Flatau, libr.-édit. (554.12)

1

2

GENRE SILICIUM.

- Cameron (A.-C.-G.).** 549.639.12
 1888. The Clays of Bedfordshire (*Proceed. of the Geol. Assoc.*).
 London, 1887-1888, vol. X, pp. 446-454. (554.121.17)
- Lambert (G.).** 549.639.12
 1865. Art céramique. Description de la fabrication actuelle des
 faïences fines et autres poteries en Angleterre, avec indication des
 ressources que présente la Belgique pour ce genre d'industrie.
 Bruxelles, 1865, vol. in-8° de 380 pp., 1 carte et 27 pl. Émile
 Flatau, libr.-édit. (554.913)
- 549.639.12
 1878. Report on the Clay deposits of Woodbridge, South Amboy
 and other places in New Jersey, together with their uses for fire
 Brick, Pottery, etc. (*Ann. Report of the Geol. Survey of New Jersey*).
 Trenton, 1878, vol. in-8° of 384 pp., 2 maps, 1 pl., and 1 fig.
 (557.511.8)
- Cook (G.-H.).** 549.639.12
 1880. Fire-Clays (*Ann. Report of the Geol. Survey of New Jersey*).
 Trenton, 1880, pp. 131-152. (557.511.8)
- Cook (G.-H.).** 549.639.12
 1880. Statistics of Iron Ore, Clay and Marl. (*Ann. Report of the
 Geol. Survey of New Jersey*). Trenton, 1880, pp. 180-184.
 (557.511.8)
- Cook (G.-H.).** 549.639.12
 1881. Clays, Brick and Pottery (*Ann. Report of the Geol. Survey
 of New Jersey*). Trenton, 1881, pp. 69-70. (557.511.8)
- Cook (G.-H.).** 549.639.12
 1882. Geological work in Progress : 4. Plastic Clays and their
 uses (*Ann. Report of the Geol. Survey of New Jersey*). Trenton,
 1882, pp. 74-80. (557.511.8)
- Ludwig (E.) et Renard (A.-F.).** 549.639.21
 1882. Analyse de la vésuvienne d'Ala et de Monzoni (*Bull. du
 Musée royal d'hist. naturelle de Belgique*). Bruxelles, 1882, t. I,
 pp. 181-184. (554.565.2)

[The page contains extremely faint and illegible text, likely bleed-through from the reverse side of the document. The text is too light to transcribe accurately.]

Ludwig (E.) et Renard (A.-F.). 549.639.21
1882. Analyse de la vésuvienne d'Ala et de Monzoni (*Bull. du Musée royal d'hist. naturelle de Belgique*). Bruxelles, 1882, t. I, pp. 181-184. (554.831)

Williams (G.-H.). 549.639.22
1889. Note on the eruptive origin of the Syracuse Serpentine (*Bull. of the Geol. Soc. of America*). Rochester, 1889, vol. I, pp. 533-534. (557.511.6)

549.8. — Combustibles minéraux.

Irving (A.). 549.8
1892. Organic matter as a Geological agent (*Proceed. of the Geol. Assoc.*). London, 1891-1892, vol. XII, pp. 227-238. (559.98)


Cooper (G.-C.). 549.811
1873. On the origin and present position of the Diamonds of South Africa (*Proceed. of the Geol. Assoc.*). London, 1872-1873, vol. III, pp. 336-343, 2 fig. (556.48)

Paterson (J.). 549.811
1873. On a visit to the Diamond Fields of South Africa, with notices of Geological Phenomena by the wayside (*Proceed. of the Geol. Assoc.*). London, 1872-1873, vol. III, pp. 70-80. (556.48)


Hudleston (W.-H.). 549.811
1884. Notes on the Diamond Rock of South Africa (*Proceed. of the Geol. Assoc.*). London, 1883-1884, vol. VIII, pp. 65-81. (556.48)

Kunz (G.-F.). 549.811
1890. On the occurrence of Diamonds in Wisconsin (*Bull. of the Geol. Soc. of America*). Rochester, 1890, vol. II, pp. 638-639. (557.521.5)

Hardou (A.). 549.811
1885. Le diamant. Étude de géographie économique (*Bull. de la Soc. royale belge de géographie*). Bruxelles, 1885, t. IX, pp. 435-491. (559.98)




- Cook (G.-H.).** 549.82
 1885. Economic Geology (*Ann. Report of the Geol. Survey of New Jersey*). Trenton, 1885, p. 107. (557.511.8)
- Davies (C.-D.).** 549.84
 1873. On Coal seams in the Permian at Ifton, Shropshire (*Proceed. of the Geol. Assoc.*). London, 1872-1873, vol. III, pp. 138-148, pl. III, 1 fig. (554.125.21)
- Andriment (J. d').** 549.84
 1878. Notice sur le charbonnage du Hasard à Micheroux (*Catalogue de l'Exposition de l'Industrie minérale belge, à l'Exposition universelle de Paris, en 1878*, pp. 195-229). Liège, 1878, broch. in-8° de 38 pp., 7 plans. Vaillant-Carmanne. (554.915.225)
- Trasenster (P.).** 549.84
 1890. L'industrie charbonnière à l'Exposition universelle de 1889 (*Revue univers. des Mines*, etc.). Liège, 1890, 3^e sér., t. X, pp. 84-129. (559.98)
- Walcher (... de).** 549.881
 1885. Ueber den Einfluss der Luftdruckschwankungen auf die Entwicklung von schlagwettern. Teschen, 1885, Bd in-4° von 20 SS. und 5 Taf. K. K. Hofbuchdruckerei K. Prochaska. (554.562)
- Brumell (H.-P.-H.).** 549.881
 1892. On the Geology of natural Gas and Petroleum in South-western Ontario (*Bull. of the Geol. Soc. of America*). Rochester, 1892, vol. IV, pp. 225-240. (557.122)
- Orton (E.).** 549.881
 1889. Origin of the Rock Pressure of Natural Gas in the Trenton Limestone of Ohio and Indiana (*Bull. of the Geol. Soc. of America*). Rochester, 1889, vol. I, pp. 87-98. (557.521 5)
- Orton (E.).** 549.881
 1889. Origin of the Rock Pressure of Natural Gas in the Trenton Limestone of Ohio and Indiana (*Bull. of the Geol. Soc. of America*). Rochester, 1889, vol. I, pp. 87-98. (557.521.6)
- Cauchy (F.-P.).** 549.881
 1840. Rapport sur le concours spécial concernant les explosions dans les mines de houille (*Bull. de l'Acad. royale des sciences*, etc.). Bruxelles, 1840, t. VII, pp. 343-369. (559.98)



- Somzée (L.).** 549.881
 1892. Les dégagements de grisou. Étude sur les moyens de les combattre et d'en réduire les effets. Paris, 1892, vol. in-8° de 62 pp. E. Bernard et C^{ie}, impr.-édit. (559.98)
- Daniel (J.).** 549.881
 1893. Les explosifs industriels, le grisou et les poussières de houille, envisagés spécialement au point de vue de leurs rapports réciproques dans l'industrie minière. Paris, 1893, vol. in-8° de 283 pp. E. Bernard et C^{ie}, impr.-édit. (559.98)
- Thierry (...).** 549.882
 1895. Suintement d'huile minérale dans un toit de veine à la fosse n° 2 de Courrières (*Ann. de la Soc. géol. du Nord*). Lille, 1895, t. XXIII, p. 186. (554.421.1)
- Bramell (H.-P.-H.).** 549.882
 1892. On the Geology of natural Gas and Petroleum in South-western Ontario (*Bull. of the Geol. Soc. of America*). Rochester, 1892, vol. IV, pp. 225-240. (557.122)
- Bramell (H.-P.-H.).** 549.882
 1892. Note on the Occurrence of Petroleum in Gaspé, Quebec (*Bull. of the Geol. Soc. of America*). Rochester, 1892, vol. IV, pp. 241-244. (557.123)
- Moody (T.-P.).** 549.892
 1890. On the occurrence of Amberite in Coal, at Kawa Kawa colliery, Bay of Islands, New Zealand (*Proceed. of the Geol. Assoc.*). London, 1889-1890, vol. XI, pp. 440-444. (559.331)

55. — Géologie.

- Hennequin (E.).** 55.023
 1875. Carte géologique de l'Europe à l'échelle du $\frac{1}{3}$ 000 000, établie pour faciliter l'étude de la géologie générale et pour servir au développement des connaissances ordinaires de géographie, accompagnée d'une notice explicative. Bruxelles, 1875, broch. in-8° de 28 pp. G. Eigenbrodt, Molenbeek-Saint-Jean. (554)



GÉOLOGIE.

- Dewalque (G.).** 55.072
 1882. Communication sur la carte géologique de l'Europe (*Ann. de la Soc. géol. de Belgique*). Liège, 1881-1882 (bull.), t. IX, pp. cxvii-cxix. (554.1)
- Morris (J.).** 55.061
 1871. Annual general Meeting, 3rd February, 1871 (*Proceed. of the Geol. Assoc.*). London, 1870-1871, vol. II, pp. 141-148. (554.1)
- Woodward (H.).** 55.061
 1873. Report of the general Committee for 1873 (*Proceed. of the Geol. Assoc.*). London, 1872-1873, vol. III, pp. 344-350 (554.1)
- Carruthers (W.).** 55.061
 1876. Annual général Meeting. February 4th, 1876. Report of the general committee for the year 1875 (*Proceed. of the Geol. Assoc.*). London, 1874-1876, vol. IV, pp. 415-423. (554.1)
- Jones (T.-R.).** 55.061
 1882. Address at the opening of the Session, 1880-1881. November 5, 1880 (*Proceed. of the Geol. Assoc.*). London, 1881-1882, vol. VII, pp. 4-57. (554.1)
- Topley (W.).** 55.09
 1886. The life and work of Professor John Morris (*Proceed. of the Geol. Assoc.*). London, 1885-1886, vol. IX, pp. 386-410. (554.1)
- Rudler (F.-W.).** 55.01
 1888. Fifty years' progress in British geology; being an address on the opening of the Session 1887-1888 (*Proceed. of the Geol. Assoc.*). London, 1887-1888, vol. X, pp. 234-272. (554.1)
- Rudler (F.-W.).** 55.015.22
 1890. Experimental geology: being an address delivered at the annual general Meeting of the Geologists' Association on February 1st, 1889 (*Proceed. of the Geol. Assoc.*). London, 1889-1890, vol. XI, pp. 69-103. (554.1)
- Blake (J.-F.).** 55.016
 1892. A digest of the books and papers published during the year with occasional notes (*Ann. of British Geology*). London, 1892, 310 pp. (554.1)

1. The first part of the document discusses the importance of maintaining accurate records of all transactions and activities. It emphasizes that proper record-keeping is essential for ensuring transparency and accountability in the organization's operations.

2. The second part of the document outlines the various methods and tools used to collect and analyze data. It highlights the need for consistent data collection procedures and the use of advanced analytical techniques to derive meaningful insights from the data.

3. The third part of the document focuses on the role of technology in enhancing data management and analysis. It discusses the benefits of using cloud-based storage solutions and data visualization tools to improve the efficiency and effectiveness of the data analysis process.

4. The fourth part of the document addresses the challenges associated with data management and analysis. It identifies common issues such as data quality, data security, and data integration, and provides strategies to overcome these challenges.

5. The fifth part of the document discusses the importance of data governance and compliance. It emphasizes the need for clear policies and procedures to ensure that data is managed and used in a responsible and ethical manner, and that the organization remains compliant with relevant regulations and standards.

6. The sixth part of the document concludes by summarizing the key findings and recommendations. It stresses the importance of a data-driven approach to decision-making and the need for ongoing monitoring and evaluation to ensure the continued success of the organization's data management and analysis efforts.

GÉOLOGIE.

- Ramsay (A.-C.).** 55
 1894. The physical geology and geography of Great Britain : A manual of british geology. Sixth edition edited Horace B. Woodward. London, 1894, vol. in-8° of 421 pp., 136 fig. and 1 map. Ed. Stanford. (554.1)
- Woodward (H.-B.).** 55
 1894. Geology in the Field and in the study (*Proceed. of the Geol. Assoc.*). London, 1893-1894, vol. XIII, pp. 247-273. (554.1)
- Topley (W.).** 55.073
 1884. Excursion to the Crystal Palace. Saturday, May 10th 1884 (*Proceed. of the Geol. Assoc.*). London, 1883-1884, vol. VIII, pp. 391-392. (554.12)
- Bennett (F.-J.).** 55
 1888. Influence of Geology on the Early settlements and Roads (*Proceed. of the Geol. Assoc.*). London, 1887-1888, vol. X, pp 372-384. (554.12)
- Boulger (G.-S.).** 55.073
 1894. Visit to the British Museum (Natural History) Saturday, 18th March., 1893. Demonstration on Gymnosperms (*Proceed. of the Geol. Assoc.*). London, 1893-1894, vol. XIII, pp. 50-52. (554.12)
- Hull (Ed.).** 55
 1891. The Physical geology and geography of Ireland. Second edition, revised. London, 1891, vol. in-8° of 328 pp., 29 fig. and 2 maps, Ed. Stanford. Dublin, Hodges, Figgis and Co. (554.15)
- Howell (J.).** 55
 1878. The geology of Brighton. Part. II (*Proceed. of the Geol. Assoc.*). London, 1877-1878, vol. V, pp. 80-90. (554.121.22)
- Richardson (C.-T.).** 55
 1871. On a Visit to the Scilly Isles (*Proceed. of the Geol. Assoc.*). London, 1870-1871, vol. II, pp. 37-38. (554.122.11)
- Worth (R.-N.) and Champernowne (A.).** 55
 1884. Excursion to south Devon, July 21st, and five following Days (*Proceed. of the Geol. Assoc.*). London, 1883-1884, vol. VIII, pp. 458-480, 4 fig. (554.122.12)

The first part of the document discusses the importance of maintaining accurate records of all transactions. It emphasizes that every entry, no matter how small, should be recorded to ensure the integrity of the financial statements. This includes not only sales and purchases but also expenses, income, and any other financial activity.

The second part of the document provides a detailed breakdown of the accounting process. It starts with the identification of the accounting cycle, which consists of eight steps: identifying the accounting cycle, analyzing the source documents, journalizing the entries, posting to the ledger, preparing a trial balance, adjusting the entries, preparing financial statements, and closing the books. Each step is explained in detail, with examples and practical advice.

The third part of the document focuses on the preparation of financial statements. It covers the balance sheet, the income statement, and the statement of cash flows. It explains how to calculate net income, how to determine the ending balance of assets and liabilities, and how to analyze the company's financial performance over a period of time.

The fourth part of the document discusses the importance of internal controls. It explains how to design and implement a system of internal controls to prevent fraud, errors, and misstatements. This includes the separation of duties, the use of checks and balances, and the regular review of financial records.

The fifth part of the document provides a summary of the key concepts and principles of accounting. It reviews the accounting equation, the double-entry system, and the accounting cycle. It also discusses the importance of ethics in accounting and the role of the accountant in providing accurate and reliable financial information.

- Blake (J.-F.).** 55
 1892. A General Sketch of the Geology of (Carnavonshire and Anglesey (*Proceed. of the Geol. Assoc.*). London, 1891-1892, vol. XII, pp. 359-378, pl. VI, 7 fig. (554.122.21)
- Blake (J.-F.).** 55
 1892. A General Sketch of the Geology of Carnavonshire and Anglesey (*Proceed. of the Geol. Assoc.*). London, 1891-1892, vol. XII, pp. 359-378, pl. VI, 7 fig. (554.122.214)
- Harrison (W.-J.).** 55
 1878. On the Geology of Leicestershire (*Proceed. of the Geol. Assoc.*). London, 1877-1878, vol. V, pp. 126-136, 2 fig. (554.125.18)
- Gwinnell (W.-F.).** 55
 1888. Sketch of the Geology of the Forest of Dean, with special reference to the Long Excursion (*Proceed. of the Geol. Assoc.*). London, 1887-1888, vol. X, pp. 522-528. (554.123.25)
- Morris (J.), Rance (C.-E. de) and Dover (W.-K.).** 55
 1882. Excursion to the Lake District, Monday, July 18th, to Saturday, July 23rd, 1881 (*Proceed. of the Geol. Assoc.*). London, 1881-1882, vol. VII, pp. 236-244, 1 fig. (554.124.3)
- Hauchecorne (W.).** 55.072
 1880. Die Gründung und Organisation der königlichen geologischen Landesanstalt für den Preussischen Staat (*Jahrb. der königl. preuss. geol. Landesanstalt und Bergakademie*). Berlin, 1880, Bd I (Mittheil.), SS. ix-xcviii. (554.5)
- Hauchecorne (W.).** 55.072
 1880. Bericht über die Thätigkeit der königlichen geologischen Landesanstalt im Jahre 1880 (*Jahrb. der königl. preuss. geol. Landesanstalt und Bergakademie*). Berlin, 1880, Bd I (Mittheil.), SS. xcix-cv. (554.3)
- 55.072
 1881. Arbeitsplan für die geologische Landesaufnahme im Jahre 1882 (*Jahrb. der königl. preuss. geol. Landesanstalt und Bergakademie*). Berlin, 1881, Bd II (Mittheil.), SS. xiv-xviii. (554.5)

55.072

1881. Bericht über die Thätigkeit der königlichen geologischen Landesanstalt im Jahre 1881 (*Jahrb. der königl. preuss. geol. Landesanstalt und Bergakademie*). Berlin, 1881, Bd II (Mitheil.), SS. VII-XIII. (554.3)

55.072

1882. Arbeitsplan für die geologische Landesaufnahme im Jahre 1883 (*Jahrb. der königl. preuss. geol. Landesanstalt und Bergakademie*). Berlin, 1882, Bd III (Mitheil.), SS. XIV-XIX. (554.3)

55.072

1882. Bericht über die Tätigkeit der königlichen geologischen Landesanstalt im Jahre 1882 (*Jahrb. der königl. preuss. geol. Landesanstalt und Bergakademie*). Berlin, 1882, Bd III (Mitheil.), SS. VII-XIII. (554.3)

55.072

1882. Mittheilungen aus der conferenz der Mitarbeiter der königlichen geologischen Landesanstalt über den Arbeitsplan für 1883 (*Jahrb. der königl. preuss. geol. Landesanstalt und Bergakademie*). Berlin, 1882, Bd III (Mitheil.), SS. XX-LIII. (554.3)

55.072

1883. Arbeitsplan für die geologische Landesaufnahme im Jahre 1883 (*Jahrb. der königl. preuss. geol. Landesanstalt und Bergakademie*). Berlin, 1883, Bd IV (Mitheil.), SS. XV-XX. (554.3)

55.072

1883. Bericht über die Thätigkeit der königlichen geologischen Landesanstalt im Jahre 1883 (*Jahrb. der königl. preuss. geol. Landesanstalt und Bergakademie*). Berlin, 1883, Bd IV (Mitheil.), SS. VII-XIV. (554.3)

55.072

1883. Mittheilungen der Mitarbeiter des königlichen geologischen Landesanstalt über Ergebnisse der Aufnahmen im Jahre 1883 (*Jahrb. der königl. preuss. geol. Landesanstalt und Bergakademie*). Berlin, 1883, Bd IV (Mitheil.), SS. XXI-LXXII. (554.3)

55.072

1884. Arbeitsplan für die geologische Landesaufnahme im Jahre 1885 (*Jahrb. der königl. preuss. geol. Landesanstalt und Bergakademie*). Berlin, 1884, Bd V (Mitheil.), SS. XVI-XX. (554.3)

[The page contains extremely faint and illegible text, likely bleed-through from the reverse side of the document. The text is too light to transcribe accurately.]

GÉOLOGIE.

- Berendt (G.).** 55.024
1878. Erläuterungen zur geologische Specialkarte von Preussen und den Thüringischen Staaten. Gradabtheilung 44, N^o 28. Blatt Markau. Berlin, 1878, Bd in-8^o von 20 SS., 2 Fig. Verlag der Neumann'schen Kartenhandlung. (554.511.5)
- Berendt (G.).** 55.024
1878. Erläuterungen zur geologische Specialkarte von Preussen und den Thüringischen Staaten. Gradabtheilung 44, N^o 29. Blatt Rohrbeck. Berlin, 1878, Bd in-8^o von 34 SS., 2 Fig. Verlag der Neumann'schen Kartenhandlung. (554.511.5)
- Berendt (G.) und Dulk (L.).** 55.024
1878. Erläuterungen zur geologische Specialkarte von Preussen und den Thüringischen Staaten. Gradabtheilung 44, N^o 17. Blatt Cremen. Berlin, 1878, Bd in-8^o von 26 SS. Verlag der Neumann'schen Kartenhandlung. (554.511.5)
- Berendt (G.) und Dulk (L.).** 55.024
1878. Erläuterungen zur geologische Specialkarte von Preussen und den Thüringischen Staaten. Gradabtheilung 44, N^o 23. Blatt Marwitz. Berlin, 1878, Bd in-8^o von 25 SS., 3 Fig. Verlag der Neumann'schen Kartenhandlung. (554.511.5)
- Berendt (G.).** 55.024
1879. Erläuterungen zur geologische Specialkarte von Preussen und den Thüringischen Staaten. Gradabtheilung 44, N^o 30. Blatt Spandow. Berlin, 1879, Bd in-8^o von 32 SS., 1 Prof. S. Schropp'sche Hof-Landkarten Handlung (J.-H. Neumann). (554.511.5)
- Berendt (G.) und Laufer (E.).** 55.024
1879. Erläuterungen zur geologische Specialkarte von Preussen und den Thüringischen Staaten. Gradabtheilung 44, N^o 18. Blatt Oranienburg. Berlin, 1879, Bd in-8^o von 27 SS., 1 Pl. und 3 Fig. S. Schropp'sche Hof-Landkarten-Handlung (J.-H. Neumann). (554.511.5)
- Berendt (G.) und Laufer (E.).** 55.024
1880. Erläuterungen zur geologische Specialkarte von Preussen und den Thüringischen Staaten. Gradabtheilung 44, N^o 24. Blatt Hennigsdorf. Berlin, 1880, Bd in-8^o von 32 SS., 1 Taf. und 3 Fig. S. Schropp'sche Hof-Landkarten-Handlung (J.-H. Neumann). (554.511.5)



GÉOLOGIE.

- 1887. Nekrolog auf Albrecht von Groddeck** (*Jahrb. der königl. preuss. geol. Landesanstalt und Bergakademie*). Berlin, 1887, Bd VIII (Mitheil.), SS. cix-cxxxii. (554.3)
- 1887. Arbeitsplan für die geologische Landesaufnahme im Jahre** (*Jahrb. der königl. preuss. geol. Landesanstalt und Bergakademie*). Berlin, 1887, Bd VIII (Mitheil.), SS. xix-xxiv. (554.3)
- 1887. Bericht über die Thätigkeit der königlichen geologischen Landesanstalt im Jahre 1887** (*Jahrb. der königl. preuss. geol. Landesanstalt und Bergakademie*). Berlin, 1887, Bd VIII (Mitheil.), SS. ix-xviii. (554.3)
- 1887. Mittheilungen der Mitarbeiter der königlichen geologischen Landesanstalt über Ergebnisse der aufnahmen im Jahre 1887** (*Jahrb. der königl. preuss. geol. Landesanstalt und Bergakademie*). Berlin, 1887, Bd VIII (Mitheil.), SS. xxv-cvii. (554.3)
- 1888. Arbeitsplan für die geologische Landesaufnahme im Jahre 1889** (*Jahrb. der königl. preuss. geol. Landesanstalt und Bergakademie*). Berlin, 1888, Bd IX (Mitheil.), SS. xi-xxiv. (554.3)
- 1888. Bericht über die Thätigkeit der königlichen geologischen Landesanstalt im Jahre 1888** (*Jahrb. der königl. preuss. geol. Landesanstalt und Bergakademie*). Berlin, 1888, Bd IX (Mitheil.), SS. ix-xix. (554.3)
- 1888. Mittheilungen der Mitarbeiter des königlichen geologischen Landesanstalt über Ergebnisse der Aufnahmen im Jahre 1888** (*Jahrb. der königl. preuss. geol. Landesanstalt und Bergakademie*). Berlin, 1888, Bd IX (Mitheil.), SS. xxv-cxl. (554.3)
- 1889. Arbeitsplan für die geologische Landesaufnahme im Jahre 1890** (*Jahrb. der königl. preuss. geol. Landesanstalt und Bergakademie*). Berlin, 1889, Bd X (Mitheil.), SS. xi-xxv. (554.3)

The first part of the document discusses the importance of maintaining accurate records of all transactions. It emphasizes that every entry should be supported by a valid receipt or invoice. This ensures transparency and allows for easy verification of the data.


In the second section, the author outlines the various methods used to collect and analyze the data. This includes both primary and secondary data collection techniques. The primary data was gathered through direct observation and interviews, while secondary data was obtained from existing reports and databases.

The third section provides a detailed description of the data analysis process. This involves identifying trends, patterns, and anomalies within the dataset. Statistical tools and software were used to facilitate this process, ensuring that the results are both accurate and reliable.

Finally, the document concludes with a summary of the findings and their implications. It highlights the key insights gained from the study and offers recommendations for future research and practice. The author notes that while the current study provides valuable information, there are still several areas that require further investigation.

- Berendt (G.).** 55.024
 1882. Erläuterungen zur geologische Specialkarte von Preussen und den Thüringischen Staaten. Gradabtheilung 44, N^o 36. Blatt Teltow. Berlin, 1882, Bd in-8^o von 39 SS., 1 Fig. S. Schropp'sche Hof-Landkarten-Handlung (J.-H. Neumann). (554.311.8)
- Berendt (G.), Dulk (L.) und Laufer (E.).** 55.024
 1882. Erläuterungen zur geologische Specialkarte von Preussen und den Thüringischen Staaten. Gradabtheilung 44, N^o 40 Blatt Werdcr. Berlin, 1882, Bd in-8^o von 30 SS., 1 Fig. S. Schropp'sche Hof-Landkarten-Handlung (J.-H. Neumann). (554.311.8)
- Berendt (G.), Dulk (L.) und Wahnschaffe (F.).** 55.024
 1882. Erläuterungen zur geologische Specialkarte von Preussen und den Thüringischen Staaten. Gradabtheilung 44, N^o 34. Blatt Ketzin. Berlin, 1882, Bd in-8^o von 38 SS. S. Schropp'sche Hof-Landkarten-Handlung (J.-H. Neumann). (554.311.8)
- Berendt (G.), Gruner (H.) und Laufer (E.).** 55.024
 1882. Erläuterungen zur geologische Specialkarte von Preussen und den Thüringischen Staaten. Gradabtheilung 44, N^o 48. Blatt Trebbin. Berlin, 1882, Bd in-8^o von 31 SS., 1 Fig. S. Schropp'sche Hof-Landkarten-Handlung (J.-H. Neumann). (554.311.8)
- Berendt (G.) und Laufer (E.).** 55.024
 1882. Erläuterungen zur geologische Specialkarte von Preussen und den Thüringischen Staaten. Gradabtheilung 44, N^o 35. Blatt Fahrland. Berlin, 1882, Bd in-8^o von 34 SS. S. Schropp'sche Hof-Landkarten-Handlung (J.-H. Neumann). (554.311.8)
- Berendt (G.) und Laufer (E.).** 55.024
 1882. Erläuterungen zur geologische Specialkarte von Preussen und den Thüringischen Staaten. Gradabtheilung 44, N^o 41. Blatt Potsdam. Berlin, 1882, Bd in-8^o von 25 SS., 2 Fig. S. Schropp'sche Hof-Landkarten-Handlung (J.-H. Neumann). (554.311.8)
- Berendt (G.) und Laufer (E.).** 55.017.63.024
 1882. Erläuterungen zur geologische Specialkarte von Preussen und den Thüringischen Staaten. Gradabtheilung 44, N^o 42. Bohr-karte zu Blatt Gross-Beeren. Berlin, 1882, Bd in-8^o von 19 SS., 2 Fig. S. Schropp'sche Hof-Landkarten-Handlung (J.-H. Neumann). (554.311.8)

- Berendt (G.) und Laufer (E.).** 55.024
 1882. Erläuterungen zur geologische Specialkarte von Preussen und den Thüringischen Staaten. Gradabtheilung 44, N^o 42. Blatt Gross-Beeren. Berlin, 1882, Bd in-8^o von 25 SS., 1 Fig. S. Schropp'sche Hof-Landkarten-Handlung (J.-H. Neumann). (554.311.5)
- Berendt (G.).** 55.024
 1893. Erläuterungen zur geologische Specialkarte von Preussen und den Thüringischen Staaten. Gradabtheilung 44, N^o 46. Blatt Beelitz. Berlin, 1883, Bd in-8^o von 29 SS. S. Schropp'sche Hof-Landkarten-Handlung (J.-H. Neumann). (554.311.5)
- Berendt (G.).** 55.024
 1883. Erläuterungen zur geologische Specialkarte von Preussen und den Thüringischen Staaten. Gradabtheilung 44, N^o 47. Blatt Wildenbruch. Berlin, 1883, Bd in-8^o von 47 SS. S. Schropp'sche Hof-Landkarten-Handlung (J.-H. Neumann). (554.311.5)
- Klockmann (F.) und Berendt (G.).** 55.024
 1888. Erläuterungen zur geologische Specialkarte von Preussen und den Thüringischen Staaten Gradabtheilung 43, N^o 18. Blatt Strodehne nebst Bohrkarte und Bohrregister. Berlin, 1888, Bd in-8^o von 26 und 13 SS., 1 kärt. P. Parey, Verlagsbuschhandlung für Landwirthschaft, Gartenbrau und Forstwesen. (554.311.5)
- Keilhack (K.) und Berendt (G.).** 55.024
 1888. Erläuterungen zur geologische Specialkarte von Preussen und den Thüringischen Staaten. Gradabtheilung 44, N^o 4. Blatt Lindow nebst Bohrkarte und Bohrregister. Berlin, 1888, Bd in-8^o von 45 und 25 SS., 1 Kärt. und Fig. P. Parey, Verlagsbuschhandlung für Landwirthschaft, Gartenbrau und Forstwesen. (554.311.5)
- Keilhack (K.) und Berendt (G.).** 55.024
 1888. Erläuterungen zur geologische Specialkarte von Preussen und den Thüringischen Staaten. Gradabtheilung 44, N^o 5. Blatt Gross-Mutz nebst Bohrkarte und Bohrregister. Berlin, 1888, Bd in-8^o von 46 und 37 SS., 1 Kärt. und Fig. P. Parey, Verlagsbuschhandlung für Landwirthschaft, Gartenbrau und Forstwesen. (554.311.5)




- Keilhack (K.) und Berendt (G.).** 55.024
 1888. Erläuterungen zur geologische Specialkarte von Preussen und den Thüringischen Staaten. Gradabtheilung 44, n° 10. Blatt Wustrau nebst Bohrkarte und Bohrregister. Berlin, 1888, Bd in-8° von 42 und 20 SS., 1 Kärt. P. Parey, Verlagsbuschhandlung für Landwirtschaft, Gartenbrau und Forstwesen. (554.311.5)
- Keilhack (K.) und Berendt (G.).** 55.024
 1888. Erläuterungen zur geologische Specialkarte von Preussen und den Thüringischen Staaten. Gradabtheilung 44, N° 11. Blatt Beetz nebst Bohrkarte und Bohrregister. Berlin, 1888, Bd in-8° von 33 und 23 SS., 1 Kärt. P. Parey, Verlagsbuschhandlung für Landwirtschaft, Gartenbrau und Forstwesen. (554.311.6)
- Klockmann (F.) und Berendt (G.).** 55.024
 1888. Erläuterungen zur geologische Specialkarte von Preussen und den Thüringischen Staaten. Gradabtheilung 44, N° 13. Blatt Rhinow nebst Bohrkarte und Bohrregister. Berlin, 1888, Bd in-8° von 32 und 35 SS., 1 Kärt. P. Parey, Verlagsbuschhandlung für Landwirtschaft, Gartenbrau und Forstwesen. (554.311.5)
- Klockmann (F.) und Berendt (G.).** 55.024
 1888. Erläuterungen zur geologische Specialkarte von Preussen und den Thüringischen Staaten. Gradabtheilung 44, N° 14. Blatt Friesack nebst Bohrkarte und Bohrregister. Berlin, 1888, Bd in-8° von 32 und 30 SS., 1 Kärt. P. Parey, Verlagsbuschhandlung für Landwirtschaft, Gartenbrau und Forstwesen. (554.311.1)
- Klockmann (F.) und Berendt (G.).** 55.024
 1888. Erläuterungen zur geologische Specialkarte von Preussen und den Thüringischen Staaten. Gradabtheilung 44, N° 15. Blatt Brunne nebst Bohrkarte und Bohrregister. Berlin, 1888, Bd in-8° von 28 und 16 SS., 1 Kärt. P. Parey, Verlagsbuschhandlung für Landwirtschaft, Gartenbrau und Forstwesen. (554.311.5)
- Lauffer (E.), Keilhack (K.) und Berendt (G.).** 55.024
 1888. Erläuterungen zur geologische Specialkarte von Preussen und den Thüringischen Staaten. Gradabtheilung 44, N° 6. Blatt Klein-Mutz nebst Bohrkarte und Bohrregister. Berlin, 1888, Bd in-8° von 36 und 42 SS., 1 Kärt. und Fig. P. Parey, Verlagsbuschhandlung für Landwirtschaft, Gartenbrau und Forstwesen. (554.311.5)

1

2

GÉOLOGIE.

- Lauffer (E.), Kellback (K.) und Berendt (G.).** 55.024
 1888. Erläuterungen zur geologische Specialkarte von Preussen und den Thüringischen Staaten. Gradabtheilung 44, N^o 12. Blatt Nassenheide nebst Bohrkarte und Bohrregister. Berlin, 1888, Bd in-8^o von 28 und 15 SS., 1 Kärt. P. Parey, Verlagsbuschhandlung für Landwirthschaft, Gartenbrau und Forstwesen. (554.311.5)
- Wahnschaffe (F.) und Berendt (G.).** 55.024
 1888. Erläuterungen zur geologische Specialkarte von Preussen and den Thüringischen Staaten. Gradabtheilung 44, N^o 19. Blatt Rathenow nebst Bohrkarte und Bohrregister. Berlin, 1888, Bd in-8^o von 39 und 34 SS., 2 Kärt. P. Parey, Verlagsbuschhandlung für Landwirthschaft, Gartenbrau und Forstwesen. (554.311.5)
- Wahnschaffe (F.) und Berendt (G.).** 55.024
 1888. Erläuterungen zur geologische Specialkarte von Preussen und den Thüringischen Staaten. Gradabtheilung 44, N^o 20. Blatt Haage nebst Bohrkarte und Bohrregister. Berlin, 1888, Bd in-8^o von 30 und 36 SS., 1 Kärt. P. Parey, Verlagsbuschhandlung für Landwirthschaft, Gartenbrau und Forstwesen. (554.311.5)
- Wahnschaffe (F.) und Berendt (G.).** 55.024
 1888. Erläuterungen zur geologische Specialkarte von Preussen und den Thüringischen Staaten. Gradabtheilung 44, N^o 21. Blatt Ribbeck nebst Bohrkarte und Bohrregister. Berlin, 1888, Bd in 8^o von 34 und 23 SS., 1 Kärt. P. Parey, Verlagsbuschhandlung für Landwirthschaft, Gartenbrau und Forstwesen. (554.311.5)
- Wahnschaffe (F.) und Berendt (G.).** 55.024
 1888. Erläuterungen zur geologische Specialkarte von Preussen und den Thüringischen Staaten. Gradabtheilung 44, N^o 25. Blatt Bamme nebst Bohrkarte und Bohrregister. Berlin, 1888, Bd in-8^o von 28 und 24 SS., 2 Kärt. P. Parey, Verlagsbuschhandlung für Landwirthschaft, Gartenbrau und Forstwesen. (554.311.5)
- Wahnschaffe (F.) und Berendt (G.).** 55.024
 1888. Erläuterungen zur geologische Specialkarte von Preussen und den Thüringischen Staaten. Gradabtheilung 44, N^o 26. Blatt Garlitz nebst Bohrkarte und Bohrregister. Berlin, 1888, Bd in-8^o von 24 und 41 SS., 1 Kärt. P. Parey, Verlagsbuschhandlung für Landwirthschaft, Gartenbrau und Forstwesen. (554.311.5)



GÉOLOGIE.

- rendt (G.).** 55.024
 1882. Erläuterungen zur geologische Specialkarte von Preussen und den Thüringischen Staaten. Gradabtheilung 44, N^o 36. Blatt Teltow. Berlin, 1882, Bd in-8^o von 39 SS., 1 Fig. S. Schropp'sche Hof-Landkarten-Handlung (J.-H. Neumann). (554.311.5)
- rendt (G.), Bolk (L.) und Laufer (E.).** 55.024
 1882. Erläuterungen zur geologische Specialkarte von Preussen und den Thüringischen Staaten. Gradabtheilung 44, N^o 40 Blatt Werdcr. Berlin, 1882, Bd in-8^o von 30 SS., 1 Fig. S. Schropp'sche Hof-Landkarten-Handlung (J.-H. Neumann). (554.311.5)
- rendt (G.), Bolk (L.) und Wahnchaffe (F.).** 55.024
 1882. Erläuterungen zur geologische Specialkarte von Preussen und den Thüringischen Staaten. Gradabtheilung 44, N^o 34. Blatt Ketzin. Berlin, 1882, Bd in-8^o von 38 SS. S. Schropp'sche Hof-Landkarten-Handlung (J.-H. Neumann). (554.311.5)
- rendt (G.), Gruner (H.) und Laufer (E.).** 55.024
 1882. Erläuterungen zur geologische Specialkarte von Preussen und den Thüringischen Staaten. Gradabtheilung 44, N^o 48. Blatt Trebbin. Berlin, 1882, Bd in-8^o von 31 SS., 1 Fig. S. Schropp'sche Hof-Landkarten-Handlung (J.-H. Neumann). (554.311.5)
- rendt (G.) und Laufer (E.).** 55.024
 1882. Erläuterungen zur geologische Specialkarte von Preussen und den Thüringischen Staaten. Gradabtheilung 44, N^o 35. Blatt Fabrland. Berlin, 1882, Bd in-8^o von 34 SS. S. Schropp'sche Hof-Landkarten-Handlung (J.-H. Neumann). (554.311.5)
- rendt (G.) und Laufer (E.).** 55.024
 1882. Erläuterungen zur geologische Specialkarte von Preussen und den Thüringischen Staaten. Gradabtheilung 44, N^o 41. Blatt Potsdam. Berlin, 1882, Bd in-8^o von 25 SS., 2 Fig. S. Schropp'sche Hof-Landkarten-Handlung (J.-H. Neumann). (554.311.5)
- rendt (G.) und Laufer (E.).** 55.017.63.024
 1882. Erläuterungen zur geologische Specialkarte von Preussen und den Thüringischen Staaten. Gradabtheilung 44, N^o 42. Bohr-karte zu Blatt Gross-Beeren. Berlin, 1882, Bd in-8^o von 19 SS., 2 Fig. S. Schropp'sche Hof-Landkarten-Handlung (J.-H. Neumann). (554.311.5)

1

2


GÉOLOGIE

- Scholz (M.).** 55.024
 1892. Erläuterungen zur geologische Specialkarte von Preussen und den Thüringischen Staaten. Gradabtheilung 44, N^o 31. Blatt Plaue nebst Bohrkarte und Bohrregister. Berlin, 1892, Bd in-8^o von 27 und 25 SS. P. Parey, Verlagsbuschhandlung für Landwirthschaft, Gartenbau und Forstwesen. (554.311.5)
- Scholz (M.) und Boushausen (L.).** 55.024
 1892. Erläuterungen zur geologische Specialkarte von Preussen und den Thüringischen Staaten. Gradabtheilung 44, N^o 32. Blatt Brandenburg nebst Bohrkarte und Bohrregister. Berlin, 1892, Bd in-8^o von 26 und 18 SS. P. Parey, Verlagsbuschhandlung für Landwirthschaft, Gartenbau und Forstwesen. (554.311.5)
- Wahnschaffe (F.).** 55.024
 1895. Erläuterungen zur geologische Specialkarte von Preussen und den Thüringischen Staaten. Gradabtheilung 28, N^o 39. Blatt Dedelow nebst Bohrkarte und Bohrregister. Berlin, 1895, Bd in-8^o von 27 und 16 SS., 1 Kart. P. Parey, Verlagsbuchhandlung für Landwirthschaft, Gartenbau und Forstwesen. (554.311.5)
- Beyrich (E.).** 55.024
 1870. Erläuterungen zur geologische Specialkarte von Preussen und den Thüringischen Staaten. Gradabtheilung 56, N^o 20. Blatt Zorge. Berlin, 1870, Bd in-8^o von 23 SS. Verlag von J.-H. Neumann. (554.311.61)
- Beyrich (E.) und Eek (H.).** 55.024
 1870. Erläuterungen zur geologische Specialkarte von Preussen und den Thüringischen Staaten. Gradabtheilung 56, N^o 27. Blatt Nordhausen. Berlin, 1870, Bd in-8^o von 27 SS. Verlag von J.-H. Neumann. (554.311.61)
- Beyrich (E.) und Lossen (C.).** 55.024
 1870. Erläuterungen zur geologische Specialkarte von Preussen und den Thüringischen Staaten. Gradabtheilung 56, N^o 21. Blatt Benneckenstein. Berlin, 1870, Bd in-8^o von 21 SS. Verlag von J.-H. Neumann. (554.311.61)
- Beyrich (E.) und Lossen (C.).** 55.024
 1870. Erläuterungen zur geologische Specialkarte von Preussen und den Thüringischen Staaten. Gradabtheilung 56, N^o 28. Blatt Stolberg. Berlin, 1870, Bd in-8^o von 24 SS. Verlag von J.-H. Neumann. (554.311.61)




GÉOLOGIE.

- Kellhack (K.) und Berendt (G.).** 55.024
 1888. Erläuterungen zur geologische Specialkarte von Preussen und den Thüringischen Staaten. Gradabtheilung 44, n^o 10. Blatt Wustrau nebst Bohrkarte und Bohrregister. Berlin, 1888, Bd in-8^o von 42 und 20 SS., 1 Kärt. P. Parey, Verlagsbuschhandlung für Landwirtschaft, Gartenbau und Forstwesen. (554.311.5)
- Kellhack (K.) und Berendt (G.).** 55.024
 1888. Erläuterungen zur geologische Specialkarte von Preussen und den Thüringischen Staaten. Gradabtheilung 44, N^o 11. Blatt Beetz nebst Bohrkarte und Bohrregister. Berlin, 1888, Bd in-8^o von 33 und 23 SS., 1 Kärt. P. Parey, Verlagsbuschhandlung für Landwirtschaft, Gartenbau und Forstwesen. (554.311.8)
- Klockmann (F.) und Berendt (G.).** 55.024
 1888. Erläuterungen zur geologische Specialkarte von Preussen und den Thüringischen Staaten. Gradabtheilung 44, N^o 13. Blatt Rhinow nebst Bohrkarte und Bohrregister. Berlin, 1888, Bd in-8^o von 32 und 35 SS., 1 Kärt. P. Parey, Verlagsbuschhandlung für Landwirtschaft, Gartenbau und Forstwesen. (554.311.5)
- Klockmann (F.) und Berendt (G.).** 55.024
 1888. Erläuterungen zur geologische Specialkarte von Preussen und den Thüringischen Staaten. Gradabtheilung 44, N^o 14. Blatt Friesack nebst Bohrkarte und Bohrregister. Berlin, 1888, Bd in-8^o von 32 und 30 SS., 1 Kärt. P. Parey, Verlagsbuschhandlung für Landwirtschaft, Gartenbau und Forstwesen. (554.311.3)
- Klockmann (F.) und Berendt (G.).** 55.024
 1888. Erläuterungen zur geologische Specialkarte von Preussen und den Thüringischen Staaten. Gradabtheilung 44, N^o 15. Blatt Brunne nebst Bohrkarte und Bohrregister. Berlin, 1888, Bd in-8^o von 28 und 16 SS., 1 Kart. P. Parey, Verlagsbuschhandlung für Landwirtschaft, Gartenbau und Forstwesen. (554.311.5)
- Laufer (E.), Kellhack (K.) und Berendt (G.).** 55.024
 1888. Erläuterungen zur geologische Specialkarte von Preussen und den Thüringischen Staaten. Gradabtheilung 44, N^o 6. Blatt Klein-Mutz nebst Bohrkarte und Bohrregister. Berlin, 1888, Bd in-8^o von 36 und 42 SS., 1 Kärt. und Fig. P. Parey, Verlagsbuschhandlung für Landwirtschaft, Gartenbau und Forstwesen. (554.311.5)



- Lauffer (E.), Kellback (K.) und Berendt (G.).** 55.024
 1888. Erläuterungen zur geologische Specialkarte von Preussen und den Thüringischen Staaten. Gradabtheilung 44, N^o 12. Blatt Nassenheide nebst Bohrkarte und Bohrregister. Berlin, 1888, Bd in-8^o von 28 und 15 SS., 1 Kärt. P. Parey, Verlagsbuschhandlung für Landwirthschaft, Gartenbrau und Forstwesen. (554.311.5)
- Wahnschaffe (F.) und Berendt (G.).** 55.024
 1888. Erläuterungen zur geologische Specialkarte von Preussen and den Thüringischen Staaten. Gradabtheilung 44, N^o 19. Blatt Rathenow nebst Bohrkarte und Bohrregister. Berlin, 1888, Bd in-8^o von 39 und 34 SS., 2 Kärt. P. Parey, Verlagsbuschhandlung für Landwirthschaft, Gartenbrau und Forstwesen. (554.311.5)
- Wahnschaffe (F.) und Berendt (G.).** 55.024
 1888. Erläuterungen zur geologische Specialkarte von Preussen und den Thüringischen Staaten. Gradabtheilung 44, N^o 20. Blatt Haage nebst Bohrkarte und Bohrregister. Berlin, 1888, Bd in-8^o von 30 und 36 SS., 1 Kärt. P. Parey, Verlagsbuschhandlung für Landwirthschaft, Gartenbrau und Forstwesen. (554.311.5)
- Wahnschaffe (F.) und Berendt (G.).** 55.024
 1888. Erläuterungen zur geologische Specialkarte von Preussen und den Thüringischen Staaten. Gradabtheilung 44, N^o 21. Blatt Ribbeck nebst Bohrkarte und Bohrregister. Berlin, 1888, Bd in 8^o von 34 und 23 SS., 1 Kärt. P. Parey, Verlagsbuschhandlung für Landwirthschaft, Gartenbrau und Forstwesen. (554.311.5)
- Wahnschaffe (F.) und Berendt (G.).** 55.024
 1888. Erläuterungen zur geologische Specialkarte von Preussen und den Thüringischen Staaten. Gradabtheilung 44, N^o 25. Blatt Bamme nebst Bohrkarte und Bohrregister. Berlin, 1888, Bd in-8^o von 28 und 24 SS., 2 Kärt. P. Parey, Verlagsbuschhandlung für Landwirthschaft, Gartenbrau und Forstwesen. (554.311.5)
- Wahnschaffe (F.) und Berendt (G.).** 55.024
 1888. Erläuterungen zur geologische Specialkarte von Preussen und den Thüringischen Staaten. Gradabtheilung 44, N^o 26. Blatt Garlitz nebst Bohrkarte und Bohrregister. Berlin, 1888, Bd in-8^o von 24 und 41 SS., 1 Kärt. P. Parey, Verlagsbuschhandlung für Landwirthschaft, Gartenbrau und Forstwesen. (554.311.5)




- Wahuschaffe (F.) und Borendt (G.).** 55.024
 1888. Erläuterungen zur geologische Specialkarte von Preussen und den Thüringischen Staaten. Gradabtheilung 44, Nr 27. Blatt Tremmen nebst Bohrkarte und Bohrregister. Berlin, 1888, Bd in-8° von 34 und 40 SS., 1 Kärt. P. Parey, Verlagsbuschhandlung für Landwirtschaft, Gartenbrau und Forstwesen. (554.311.5)
- Keilhack (K.).** 55.024
 1892. Erläuterungen zur geologische Specialkarte von Preussen und den Thüringischen Staaten. Gradabtheilung 44, Nr 38. Blatt Göttingen nebst Bohrkarte und Bohrregister. Berlin, 1892, Bd in-8° von 33 und 24 SS. P. Parey, Verlagsbuschhandlung für Landwirtschaft, Gartenbrau und Forstwesen. (554.311.5)
- Keilhack (K.).** 55.024
 1892. Erläuterungen zur geologische Specialkarte von Preussen und den Thüringischen Staaten. Gradabtheilung 44, Nr 44. Blatt Golzow nebst Bohrkarte und Bohrregister. Berlin, 1892, Bd in-8° von 35 und 13 SS. P. Parey, Verlagsbuschhandlung für Landwirtschaft, Gartenbrau und Forstwesen. (554.311.5)
- Keilhack (K.).** 55.024
 1892. Erläuterungen zur geologische Specialkarte von Preussen und den Thüringischen Staaten. Gradabtheilung 44, Nr 45. Blatt Damelang nebst Bohrkarte und Bohrregister. Berlin, 1892, Bd in-8° von 33 und 15 SS. P. Parey, Verlagsbuschhandlung für Landwirtschaft, Gartenbrau und Forstwesen. (554.311.5)
- Laufer (E.) und Beushausen (L.).** 55.024
 1892. Erläuterungen zur geologische Specialkarte von Preussen und den Thüringischen Staaten. Gradabtheilung 44, Nr 33. Blatt Gross-Kreutz nebst Bohrkarte und Bohrregister. Berlin, 1892, Bd in-8° von 29 und 20 SS. P. Parey, Verlagsbuschhandlung für Landwirtschaft, Gartenbrau und Forstwesen. (554.311.5)
- Laufer (E.) und Keilhack (K.).** 55.024
 1892. Erläuterungen zur geologische Specialkarte von Preussen und den Thüringischen Staaten. Gradabtheilung 44, Nr 39. Blatt Lehnin nebst Bohrkarte und Bohrregister. Berlin, 1892, Bd in-8° von 44 und 26 SS. 1 Taf., 7 Fig. P. Parey, Verlagsbuschhandlung für Landwirtschaft, Gartenbrau und Forstwesen. (554.311.5)

Vertical line on the left margin.

Vertical line on the right margin.

- Abuschaffe (F.) und Borendt (G.).** 55.024
 1888. Erläuterungen zur geologische Specialkarte von Preussen und den Thüringischen Staaten. Gradabtheilung 44, Nr 27. Blatt Tremmen nebst Bohrkarte und Bohrregister. Berlin, 1888, Bd in-8° von 34 und 40 SS., 1 Kärt. P. Parey, Verlagsbuschhandlung für Landwirthschaft, Gartenbrau und Forstwesen. (554.311.5)
- Althack (K.).** 55.024
 1892. Erläuterungen zur geologische Specialkarte von Preussen und den Thüringischen Staaten. Gradabtheilung 44, Nr 38. Blatt Göttingen nebst Bohrkarte und Bohrregister. Berlin, 1892, Bd in-8° von 33 und 24 SS. P. Parey, Verlagsbuschhandlung für Landwirthschaft, Gartenbrau und Forstwesen. (554.311.5)
- Althack (K.).** 55.024
 1892. Erläuterungen zur geologische Specialkarte von Preussen und den Thüringischen Staaten. Gradabtheilung 44, Nr 44. Blatt Golzow nebst Bohrkarte und Bohrregister. Berlin, 1892, Bd in-8° von 35 und 13 SS. P. Parey, Verlagsbuschhandlung für Landwirthschaft, Gartenbrau und Forstwesen. (554.311.5)
- Althack (K.).** 55.024
 1892. Erläuterungen zur geologische Specialkarte von Preussen und den Thüringischen Staaten. Gradabtheilung 44, Nr 45. Blatt Damelang nebst Bohrkarte und Bohrregister. Berlin, 1892, Bd in-8° von 33 und 15 SS. P. Parey, Verlagsbuschhandlung für Landwirthschaft, Gartenbrau und Forstwesen. (554.311.5)
- Aufer (E.) und Benshausen (L.).** 55.024
 1892. Erläuterungen zur geologische Specialkarte von Preussen und den Thüringischen Staaten. Gradabtheilung 44, Nr 33. Blatt Gross-Kreuz nebst Bohrkarte und Bohrregister. Berlin, 1892, Bd in-8° von 29 und 20 SS. P. Parey, Verlagsbuschhandlung für Landwirthschaft, Gartenbrau und Forstwesen. (554.311.5)
- Aufer (E.) und Kellhack (K.).** 55.024
 1892. Erläuterungen zur geologische Specialkarte von Preussen und den Thüringischen Staaten. Gradabtheilung 44, Nr 39. Blatt Lehnin nebst Bohrkarte und Bohrregister. Berlin, 1892, Bd in-8° von 44 und 26 SS. 1 Taf., 7 Fig. P. Parey, Verlagsbuschhandlung für Landwirthschaft, Gartenbrau und Forstwesen. (554.311.5)



GÉOLOGIE

- Scholz (M.).** 55.024
 1892. Erläuterungen zur geologische Specialkarte von Preussen und den Thüringischen Staaten. Gradabtheilung 44, N^o 31. Blatt Plauë nebst Bohrkarte und Bohrregister. Berlin, 1892, Bd in-8^o von 27 und 25 SS. P. Parey, Verlagsbuschhandlung für Landwirthschaft, Gartenbrau und Forstwesen. (554.311.5)
- Scholz (M.) und Beushausen (L.).** 55 024
 1892. Erläuterungen zur geologische Specialkarte von Preussen und den Thüringischen Staaten. Gradabtheilung 44, N^o 32. Blatt Brandenburg nebst Bohrkarte und Bohrregister. Berlin, 1892, Bd in-8^o von 26 und 18 SS. P. Parey, Verlagsbuschhandlung für Landwirthschaft, Gartenbrau und Forstwesen. (554.311.5)
- Wahnschaffe (F.).** 55.024
 1895. Erläuterungen zur geologische Specialkarte von Preussen und den Thüringischen Staaten. Gradabtheilung 28, N^o 39. Blatt Dedelow nebst Bohrkarte und Bohrregister. Berlin, 1895, Bd in-8^o von 27 und 16 SS., 1 Kart. P. Parey, Verlagsbuchhandlung für Landwirthschaft, Gartenbrau und Forstwesen. (554.311.5)
- Beyrich (E.).** 55.024
 1870. Erläuterungen zur geologische Specialkarte von Preussen und den Thüringischen Staaten. Gradabtheilung 56, N^o 20. Blatt Zorge. Berlin, 1870, Bd in-8^o von 23 SS. Verlag von J.-H. Neumann. (554.311.61)
- Beyrich (E.) und Eck (H.).** 55.024
 1870. Erläuterungen zur geologische Specialkarte von Preussen und den Thüringischen Staaten. Gradabtheilung 56, N^o 27. Blatt Nordhausen. Berlin, 1870, Bd in-8^o von 27 SS. Verlag von J.-H. Neumann. (554.311.61)
- Beyrich (E.) und Lossen (C.).** 55.024
 1870. Erläuterungen zur geologische Specialkarte von Preussen und den Thüringischen Staaten. Gradabtheilung 56, N^o 21. Blatt Benneckenstein. Berlin, 1870, Bd in-8^o von 21 SS. Verlag von J.-H. Neumann. (554.311.61)
- Beyrich (E.) und Lossen (C.).** 55.024
 1870. Erläuterungen zur geologische Specialkarte von Preussen und den Thüringischen Staaten. Gradabtheilung 56, N^o 28. Blatt Stolberg. Berlin, 1870, Bd in-8^o von 24 SS. Verlag von J.-H. Neumann. (554.311.61)

1. The first part of the document discusses the importance of maintaining accurate records of all transactions and activities. It emphasizes that proper record-keeping is essential for transparency and accountability, particularly in financial matters. The text outlines various methods for organizing and storing these records, including digital databases and physical filing systems. It also highlights the need for regular audits and reviews to ensure the integrity and accuracy of the data.

2. The second part of the document focuses on the legal and regulatory requirements that govern record-keeping. It details the specific rules and standards that apply to different industries and jurisdictions. This section provides a comprehensive overview of the relevant laws and regulations, including those related to data protection, privacy, and information security. It also discusses the consequences of non-compliance and offers practical advice on how to stay up-to-date with changing legal requirements.

3. The third part of the document explores the role of technology in modern record-keeping. It discusses the benefits of using digital tools and software to manage records, such as improved efficiency, reduced risk of loss, and enhanced security. The text also addresses the challenges associated with digital record-keeping, such as data migration, interoperability, and the need for robust backup and recovery strategies. It provides a detailed analysis of various record management solutions and offers guidance on selecting the most appropriate technology for an organization's needs.

4. The fourth part of the document discusses the importance of training and education in ensuring effective record-keeping. It emphasizes that all staff members involved in record management must be properly trained and educated on the relevant policies and procedures. This section provides a framework for developing a comprehensive training program, including topics such as record classification, retention, and disposal. It also discusses the importance of ongoing education and staying current with industry best practices and emerging technologies.

5. The fifth and final part of the document provides a summary of the key points discussed throughout the document. It reiterates the importance of maintaining accurate records and the need for a systematic and compliant approach to record management. The text concludes with a call to action, encouraging organizations to take the necessary steps to ensure their record-keeping practices are up-to-date and effective. It also provides contact information for further assistance and resources.

GÉOLOGIE.

- Lossen (C.).** 55.024
1870. Erläuterungen zur geologische Specialkarte von Preussen und den Thüringischen Staaten. Gradabtheilung 56, N^o 22. Blatt Hasselfelde. Berlin, 1870, Bd in-8^o von 15 SS. Verlag von J.-H. Neumann. (554.311.61)
- Eck (H.).** 55.024
1872. Erläuterungen zur geologische Specialkarte von Preussen und den Thüringischen Staaten. Gradabtheilung 56, N^o 33. Blatt Hayn. Berlin, 1872, Bd in-8^o von 11 SS. Verlag von J.-H. Neumann. (554.311.61)
- Kayser (E.).** 55.024
1884. Erläuterungen zur geologische Specialkarte von Preussen und den Thüringischen Staaten. Gradabtheilung 56, N^o 19. Blatt Lauterberg. Berlin, 1884, Bd in-8^o von 27 SS. S. Schropp'sche Hof-Landkarten-Handlung (J.-H. Neumann). (554.311.61)
- Speyer (O.).** 55.024
1884. Erläuterungen zur geologische Specialkarte von Preussen und den Thüringischen Staaten. Gradabtheilung 55, N^o 24. Blatt Gieboldehausen. Berlin, 1884, Bd in-8^o von 12 SS. S. Schropp'sche Hof-Landkarten-Handlung (J.-H. Neumann). (554.311.61)
- Speyer (O.).** 55.024
1884. Erläuterungen zur geologische Specialkarte von Preussen und den Thüringischen Staaten. Gradabtheilung 55, N^o 30. Blatt Duderstadt. Berlin, 1884, Bd in-8^o von 6 SS. S. Schropp'sche Hof-Landkarten-Handlung (J.-H. Neumann). (554.311.61)
- Wocsta (F.).** 55.024
1886. Erläuterungen zur geologische Specialkarte von Preussen und den Thüringischen Staaten. Gradabtheilung 55, N^o 39. Blatt Ermschwerd. Berlin, 1886, Bd in-8^o von 17 SS. S. Schropp'sche Hof-Landkarten-Handlung (J.-H. Neumann). (554.311.61)
- Ebert (Th.).** 55.024
1894. Erläuterungen zur geologische Specialkarte von Preussen und den Thüringischen Staaten. Gradabtheilung 55, N^o 35. Blatt Gelliehausen. Berlin, 1894, Bd in-8^o von 14 SS. S. Schropp'sche Hof-Landkarten-Handlung (J.-H. Neumann). (554.311.61)

110

111

112

113

114

115

116

117

118

119

120

121

122

123

124

125

126

127

GÉOLOGIE.

Lossen (C.). 55.024

1870. Erläuterungen zur geologische Specialkarte von Preussen und den Thüringischen Staaten. Gradabtheilung 56, N^o 22. Blatt Hasselfelde. Berlin, 1870, Bd in-8^o von 15 SS. Verlag von J.-H. Neumann. (554.311.61)

Eck (H.). 55.024

1872. Erläuterungen zur geologische Specialkarte von Preussen und den Thüringischen Staaten. Gradabtheilung 56, N^o 33. Blatt Hayn. Berlin, 1872, Bd in-8^o von 11 SS. Verlag von J.-H. Neumann. (554.311.61)

Kayser (E.). 55.024

1884. Erläuterungen zur geologische Specialkarte von Preussen und den Thüringischen Staaten. Gradabtheilung 56, N^o 19. Blatt Lauterberg. Berlin, 1884, Bd in-8^o von 27 SS. S. Schropp'sche Hof-Landkarten-Handlung (J.-H. Neumann). (554.311.61)

Speyer (O.). 55.024

1884. Erläuterungen zur geologische Specialkarte von Preussen und den Thüringischen Staaten. Gradabtheilung 55, N^o 24. Blatt Gieboldehausen. Berlin, 1884, Bd in-8^o von 12 SS. S. Schropp'sche Hof-Landkarten-Handlung (J.-H. Neumann). (554.311.61)

Speyer (O.). 55.024


1884. Erläuterungen zur geologische Specialkarte von Preussen und den Thüringischen Staaten. Gradabtheilung 55, N^o 30. Blatt Duderstadt. Berlin, 1884, Bd in-8^o von 6 SS. S. Schropp'sche Hof-Landkarten-Handlung (J.-H. Neumann). (554.311.61)

Wocsta (F.). 55.024

1886. Erläuterungen zur geologische Specialkarte von Preussen und den Thüringischen Staaten. Gradabtheilung 55, N^o 39. Blatt Ermschwerd. Berlin, 1886, Bd in-8^o von 17 SS. S. Schropp'sche Hof-Landkarten-Handlung (J.-H. Neumann). (554.311.61)


Ebert (Th.). 55.024

1894. Erläuterungen zur geologische Specialkarte von Preussen und den Thüringischen Staaten. Gradabtheilung 55, N^o 35. Blatt Gelliehausen. Berlin, 1894, Bd in-8^o von 14 SS. S. Schropp'sche Hof-Landkarten-Handlung (J.-H. Neumann). (554.311.61)



GÉOLOGIE.

- Koenen (A. von).** 55.024
 1894. Erläuterungen zur geologische Specialkarte von Preussen und den Thüringischen Staaten. Gradabtheilung 55, N^o 28. Blatt Göttingen. Berlin, 1894, Bd in-8^o von 58 SS. S. Schropp'sche Hof-Landkarten-Handlung (J.-H. Neumann). (554.311.61)
- Koenen (A. von).** 55.024
 1894. Erläuterungen zur geologische Specialkarte von Preussen und den Thüringischen Staaten. Gradabtheilung 55, N^o 34. Blatt Reinhausen. Berlin, 1894, Bd in-8^o von 21 SS. S. Schropp'sche Hof-Landkarten-Handlung (J.-H. Neumann). (554.311.61)
- Koenen (A. von) und Ebert (Th.).** 55.024
 1894. Erläuterungen zur geologische Specialkarte von Preussen und den Thüringischen Staaten. Gradabtheilung 55, N^o 29. Blatt Waake. Berlin, 1894, Bd in-8^o von 22 SS. S. Schropp'sche Hof-Landkarten-Handlung (J.-H. Neumann). (554.311.61)
- Ebert (Th.) und Koenen (A. von).** 55.024
 1895. Erläuterungen zur geologische Specialkarte von Preussen und den Thüringischen Staaten. Gradabtheilung 55, N^o 23. Blatt Lindau. Berlin, 1895, Bd in-8^o von 53 SS. S. Schropp'sche Hof-Landkarten-Handlung (J.-H. Neumann). (554.311.61)
- Koenen (A. von).** 55.024
 1895. Erläuterungen zur geologische Specialkarte von Preussen und den Thüringischen Staaten. Gradabtheilung 55, N^o 11. Blatt Gandersheim. Berlin, 1895, Bd in-8^o von 24 SS. S. Schropp'sche Hof-Landkarten-Handlung (J.-H. Neumann). (554.311.61)
- Koenen (A. von).** 55.024
 1895. Erläuterungen zur geologische Specialkarte von Preussen und den Thüringischen Staaten. Gradabtheilung 55, N^o 16. Blatt Moringen. Berlin, 1895, Bd in-8^o von 16 SS. S. Schropp'sche Hof-Landkarten-Handlung (J.-H. Neumann). (554.311.61)
- Koenen (A. von).** 55.024
 1895. Erläuterungen zur geologische Specialkarte von Preussen und den Thüringischen Staaten. Gradabtheilung 55, N^o 17. Blatt Westerhof. Berlin, 1895, Bd in-8^o von 18 SS. S. Schropp'sche Hof-Landkarten-Handlung (J.-H. Neumann). (554.311.61)



GEOLOGIE.


- Koenen (A. von) und Müller (G.).** 55.024
1895. Erläuterungen zur geologische Specialkarte von Preussen und den Thüringischen Staaten. Gradabtheilung 55, N^o 22. Blatt Nörten. Berlin, 1895, Bd in-8^o von 24 SS. S. Schropp'sche Hof-Landkarten-Handlung (J.-H. Neumann). (554.311.61)
- Beyrich (E.).** 55.024
1870. Erläuterungen zur geologische Specialkarte von Preussen und den Thüringischen Staaten. Gradabtheilung 56, N^o 26. Blatt Ellrich. Berlin, 1870, Bd in-8^o von 18 SS. Verlag von J.-H. Neumann. (554.311.62)
- Beyrich (E.) und Eck (H.).** 55.024
1870. Erläuterungen zur geologische Specialkarte von Preussen und den Thüringischen Staaten. Gradabtheilung 56, N^o 27. Blatt Nordhausen. Berlin, 1870, Bd in-8^o von 27 SS. Verlag von J.-H. Neumann. (554.311.62)
- Beyrich (E.) und Lossen (C.).** 55.024
1870. Erläuterungen zur geologische Specialkarte von Preussen und den Thüringischen Staaten. Gradabtheilung 56, N^o 28. Blatt Stolberg. Berlin, 1870, Bd in-8^o von 24 SS. Verlag von J.-H. Neumann. (554.311.62)
- Lossen (C.).** 55.024
1870. Erläuterungen zur geologische Specialkarte von Preussen und den Thüringischen Staaten. Gradabtheilung 56, N^o 22. Blatt Hasselfelde. Berlin, 1870, Bd in-8^o von 15 SS. Verlag von J.-H. Neumann. (554.311.62)
- Schmid (E.-E.).** 55.024
1872. Erläuterungen zur geologische Specialkarte von Preussen und den Thüringischen Staaten. Gradabtheilung 57, N^o 50. Blatt Eckartsberge. Berlin, 1872, Bd in-8^o von 16 SS., 3 Fig. Verlag von J.-H. Neumann. (554.311.62)
- Eck (H.).** 55.024
1872. Erläuterungen zur geologische Specialkarte von Preussen und den Thüringischen Staaten. Gradabtheilung 56, N^o 32. Blatt Bleicherode. Berlin, 1872, Bd in-8^o von 12 SS. Verlag von J.-H. Neumann. (554.311.62)

1


2

3

- Eck (H.).** 55.024
 1872. Erläuterungen zur geologische Specialkarte von Preussen und den Thüringischen Staaten. Gradabtheilung 56, N^o 39. Blatt Immenrode. Berlin, 1872, Bd in-8^o von 13 SS. Verlag von J.-H. Neumann. (554.311.62)
- Glebelhausen (K.).** 55.024
 1872. Erläuterungen zur geologische Specialkarte von Preussen und den Thüringischen Staaten. Gradabtheilung 56, N^o 38. Blatt Gross-Keula. Berlin, 1872, Bd in-8^o von 11 SS. Verlag von J.-H. Neumann. (554.311.62)
- Seebach (K. von).** 55.024
 1872. Erläuterungen zur geologische Specialkarte von Preussen und den Thüringischen Staaten. Gradabtheilung 56, N^o 31. Blatt Worbis. Berlin, 1872, Bd in-8^o von 16 SS. Verlag von J.-H. Neumann. (554.311.62)
- Seebach (K. von).** 55.024
 1872. Erläuterungen zur geologische Specialkarte von Preussen und den Thüringischen Staaten. Gradabtheilung 56, N^o 37. Blatt Nieder-Orschla. Berlin, 1872, Bd in-8^o von 12 SS. Verlag von J.-H. Neumann. (554.311.62)
- Schmid (E.-E.).** 55.024
 1873. Erläuterungen zur geologische Specialkarte von Preussen und den Thüringischen Staaten. Gradabtheilung 56, N^o 53. Blatt Sömmerda. Berlin, 1873, Bd in-8^o von 7 SS. Verlag von J.-H. Neumann. (554.311.62)
- Schmid (E.-E.).** 55.024
 1873. Erläuterungen zur geologische Specialkarte von Preussen und den Thüringischen Staaten Gradabtheilung 70, N^o 5. Blatt Erfurt. Berlin, 1873, Bd in-8^o von 7 SS. Verlag der Neumann'schen Kartenhandlung. (554.311.62)
- Laspeyres (H.).** 55.024
 1874. Erläuterungen zur geologische Specialkarte von Preussen und den Thüringischen Staaten. Gradabtheilung 57, N^o 22. Blatt Gröbzig. Berlin, 1874, Bd in-8^o von 28 SS. Verlag von J.-H. Neumann. (554.311.62)




- Laspeyres (H.).** 55.024
 1874. Erläuterungen zur geologische Specialkarte von Preussen und den Thüringischen Staaten. Gradabtheilung 57, N^r 23. Blatt Zörbig. Berlin, 1874, Bd in-8^o von 14 SS. Verlag von J.-H. Neumann. (554.311.62)
- Laspeyres (H.).** 55.024
 1874. Erläuterungen zur geologische Specialkarte von Preussen und den Thüringischen Staaten. Gradabtheilung 57, N^r 28. Blatt Petersberg. Berlin, 1874, Bd in-8^o von 23 SS. Verlag von J.-H. Neumann. (554.311.62)
- Schmid (E.-E.).** 55.024
 1879. Erläuterungen zur geologische Specialkarte von Preussen und den Thüringischen Staaten. Gradabtheilung 57, N^r 51. Blatt Naumburg. Berlin, 1879, Bd in-8^o von 14 SS. Verlag der Neumann'schen Kartenhandlung. (554.311.62)
- Schmid (E.-E.).** 55.024
 1879. Erläuterungen zur geologische Specialkarte von Preussen und den Thüringischen Staaten. Gradabtheilung 57, N^r 52. Blatt Stössen. Berlin, 1879, Bd in-8^o von 13 SS. Verlag der Neumann'schen Kartenhandlung. (554.311.62)
- Schmid (E.-E.).** 55.024
 1879. Erläuterungen zur geologische Specialkarte von Preussen und den Thüringischen Staaten. Gradabtheilung 57, N^r 58. Blatt Osterfeld. Berlin, 1879, Bd in-8^o von 13 SS. Verlag der Neumann'schen Kartenhandlung. (554.311.62)
- Dames (W.).** 55.024
 1882. Erläuterungen zur geologische Specialkarte von Preussen und den Thüringischen Staaten. Gradabtheilung 57, N^r 37. Blatt Ziegelroda. Berlin, 1882, Bd in-8^o von 23 SS. S. Schropp'sche Hof-Landkarten-Handlung (J.-H. Neumann). (554.311.62)
- Dames (W.).** 55.024
 1882. Erläuterungen zur geologische Specialkarte von Preussen und den Thüringischen Staaten. Gradabtheilung 57, N^r 43. Blatt Wiehe. Berlin, 1882, Bd in-8^o von 15 SS. S. Schropp'sche Hof-Landkarten-Handlung (J.-H. Neumann). (554.311.62)



GÉOLOGIE.

- Fritsch (K. von).** 55.024
 1882. Erläuterungen zur geologische Specialkarte von Preussen und den Thüringischen Staaten. Gradabtheilung 57, N^o 33. Blatt Teutschenthal. Berlin, 1882, Bd in-8^o von 76 SS. S. Schropp'sche Hof-Landkarten-Handlung (J.-H. Neumann). (554.311.62)
- Kayser (E.).** 55.024
 1882. Erläuterungen zur geologische Specialkarte von Preussen und den Thüringischen Staaten. Gradabtheilung 57, N^o 19. Blatt Leimbach. Berlin, 1882, Bd in-8^o von 28 SS. S. Schropp'sche Hof-Landkarten-Handlung (J.-H. Neumann). (554.311.62)
- Lessen (K.-A.).** 55.024
 1882. Erläuterungen zur geologische Specialkarte von Preussen und den Thüringischen Staaten. Gradabtheilung 56, N^o 23. Blatt Harzgerode. Berlin, 1882, Bd in-8^o von 103 SS. S. Schropp'sche Hof-Landkarten-Handlung (J.-H. Neumann). (554.311.62)
- Lessen (K.-A.).** 55.024
 1882. Erläuterungen zur geologische Specialkarte von Preussen und den Thüringischen Staaten. Gradabtheilung 56, N^o 24. Blatt Pansfelde. Berlin, 1882, Bd in-8^o von 63 SS. S. Schropp'sche Hof-Landkarten-Handlung (J.-H. Neumann). (554.311.62)
- Speyer (O.).** 55.024
 1882. Erläuterungen zur geologische Specialkarte von Preussen und den Thüringischen Staaten. Gradabtheilung 57, N^o 31. Blatt Riestedt. Berlin, 1882, Bd in-8^o von 35 SS. S. Schropp'sche Hof-Landkarten-Handlung (J.-H. Neumann). (554.311.62)
- Speyer (O.).** 55.024
 1882. Erläuterungen zur geologische Specialkarte von Preussen und den Thüringischen Staaten. Gradabtheilung 57, N^o 32. Blatt Schraplau. Berlin, 1882, Bd in-8^o von 37 SS. S. Schropp'sche Hof-Landkarten-Handlung (J.-H. Neumann). (554.311.62)
- Speyer (O.).** 55.024
 1882. Erläuterungen zur geologische Specialkarte von Preussen und den Thüringischen Staaten. Gradabtheilung 57, N^o 38. Blatt Querfurt. Berlin, 1882, Bd in-8^o von 18 SS. S. Schropp'sche Hof-Landkarten-Handlung (J.-H. Neumann). (554.311.62)




GÉOLOGIE.

- Speyer (O.).** 55.024
 1882. Erläuterungen zur geologische Specialkarte von Preussen und den Thüringischen Staaten. Gradabtheilung 57, N^o 39. Blatt Schafstädt. Berlin, 1882, Bd in-8^o von 20 SS. S. Schropp'sche Hof-Landkarten-Handlung (J.-H. Neumann). (554.311.62)
- Speyer (O.).** 55.024
 1882. Erläuterungen zur geologische Specialkarte von Preussen und den Thüringischen Staaten. Gradabtheilung 57, N^o 45. Blatt Freiburg. Berlin, 1882, Bd in-8^o von 17 SS. S. Schropp'sche Hof-Landkarten-Handlung (J.-H. Neumann). (554.311.62)
- Bauer (M.).** 55.024
 1883. Erläuterungen zur geologische Specialkarte von Preussen und den Thüringischen Staaten. Gradabtheilung 56, N^o 44. Blatt Körner. Berlin, 1883, Bd in-8^o von 9 SS. S. Schropp'sche Hof-Landkarten-Handlung (J.-H. Neumann). (554.311.62)
- Bauer (M.).** 55.024
 1883. Erläuterungen zur geologische Specialkarte von Preussen und den Thüringischen Staaten. Gradabtheilung 56, N^o 45. Blatt Ebeleben. Berlin, 1883, Bd in-8^o von 12 SS. S. Schropp'sche Hof-Landkarten-Handlung (J.-H. Neumann). (554.311.62)
- Beyrich (E.), Lossen (K.-A.) und Moesta (F.).** 55.024
 1883. Erläuterungen zur geologische Specialkarte von Preussen und den Thüringischen Staaten. Gradabtheilung 56, N^o 29. Blatt Schwenda. Berlin, 1883, Bd in-8^o von 59 SS. S. Schropp'sche Hof-Landkarten-Handlung (J.-H. Neumann). (554.311.62)
- Beyrich (E.), Lossen (K.-A.), Weiss (E.) und Moesta (F.).** 55.024
 1883. Erläuterungen zur geologische Specialkarte von Preussen und den Thüringischen Staaten. Gradabtheilung 56, N^o 30. Blatt Wippra. Berlin, 1883, Bd in-8^o von 84 SS. S. Schropp'sche Hof-Landkarten-Handlung (J.-H. Neumann). (554.311.62)
- Eck (H.).** 55.024
 1883. Erläuterungen zur geologische Specialkarte von Preussen und den Thüringischen Staaten. Gradabtheilung 56, N^o 40. Blatt Sonderhausen. Berlin, 1883, Bd in-8^o von 16 SS. S. Schropp'sche Hof-Landkarten-Handlung (J.-H. Neumann). (554.311.62)

[The page contains extremely faint and illegible text, likely bleed-through from the reverse side of the document. The text is too light to transcribe accurately.]

- Seebach (K. von).** 55.024
 1863. Erläuterungen zur geologische Specialkarte von Preussen und den Thüringischen Staaten. Gradabtheilung 56, N^o 43. Blatt Mühlhausen. Berlin, 1863, Bd in-8^o von 20 SS. S. Schropp'sche Hof-Landkarten-Handlung (J.-H. Neumann). (554.311.62)
- Speyer (O.).** 55.024
 1863. Erläuterungen zur geologische Specialkarte von Preussen und den Thüringischen Staaten. Gradabtheilung 56, N^o 51. Blatt Tennstedt. Berlin, 1863, Bd in-8^o von 10 SS. S. Schropp'sche Hof-Landkarten-Handlung (J.-H. Neumann). (554.311.62)
- Speyer (O.).** 55.024
 1863. Erläuterungen zur geologische Specialkarte von Preussen und den Thüringischen Staaten. Gradabtheilung 56, N^o 52. Blatt Gebesee. Berlin, 1863, Bd in-8^o von 18 SS. S. Schropp'sche Hof-Landkarten-Handlung (J.-H. Neumann). (554.311.62)
- Speyer (O.).** 55.024
 1863. Erläuterungen zur geologische Specialkarte von Preussen und den Thüringischen Staaten. Gradabtheilung 56, N^o 58. Blatt Andisleben. Berlin, 1863, Bd in-8^o von 11 SS. S. Schropp'sche Hof-Landkarten-Handlung (J.-H. Neumann). (554.311.62)
- Beyrich (E.) und Moesta (F.).** 55.024
 1864. Erläuterungen zur geologische Specialkarte von Preussen und den Thüringischen Staaten. Gradabtheilung 56, N^o 34. Blatt Heringen. Berlin, 1864, Bd in-8^o von 12 SS. S. Schropp'sche Hof-Landkarten-Handlung (J.-H. Neumann). (554.311.62)
- Beyrich (E.) und Moesta (F.).** 55.024
 1864. Erläuterungen zur geologische Specialkarte von Preussen und den Thüringischen Staaten. Gradabtheilung 56, N^o 36. Blatt Sangerhausen. Berlin, 1864, Bd in-8^o von 11 SS. S. Schropp'sche Hof-Landkarten Handlung (J.-H. Neumann). (554.311.62)
- Beyrich (E.), Moesta (F.) und Schlüter (A.).** 55.024
 1864. Erläuterungen zur geologische Specialkarte von Preussen und den Thüringischen Staaten. Gradabtheilung 56, N^o 41. Blatt Frankenhausen. Berlin, 1864, Bd in-8^o von 40 SS. S. Schropp'sche Hof-Landkarten-Handlung (J.-H. Neumann). (554.311.62)



- Kayser (E.).** 55.024
 1884. Erläuterungen zur geologische Specialkarte von Preussen und den Thüringischen Staaten. Gradabtheilung 56, N^o 42. Blatt Artern. Berlin, 1884, Bd in-8^o von 23 SS., 1 Prof. S. Schropp'sche Hof-Landkarten-Handlung (J.-H. Neumann). (554.311.62)
- Kayser (E.).** 55.024
 1884. Erläuterungen zur geologische Specialkarte von Preussen und den Thüringischen Staaten. Gradabtheilung 56, N^o 46. Blatt Greussen. Berlin, 1884, Bd in-8^o von 11 SS. S. Schropp'sche Hof-Landkarten-Handlung (J.-H. Neumann). (554.311.62)
- Kayser (E.).** 55.024
 1884. Erläuterungen zur geologische Specialkarte von Preussen und den Thüringischen Staaten. Gradabtheilung 56, N^o 47. Blatt Kindelbrück. Berlin, 1884, Bd in-8^o von 14 SS. S. Schropp'sche Hof-Landkarten-Handlung (J.-H. Neumann). (554.311.62)
- Kayser (E.).** 55.024
 1884. Erläuterungen zur geologische Specialkarte von Preussen und den Thüringischen Staaten. Gradabtheilung 56, N^o 48. Blatt Schillingstedt. Berlin, 1884, Bd in-8^o von 17 SS. S. Schropp'sche Hof-Landkarten-Handlung (J.-H. Neumann). (554.311.62)
- Kayser (E.).** 55.024
 1884. Erläuterungen zur geologische Specialkarte von Preussen und den Thüringischen Staaten. Gradabtheilung 57, N^o 20. Blatt Gerbstedt. Berlin, 1884, Bd in-8^o von 21 SS. S. Schropp'sche Hof-Landkarten-Handlung (J.-H. Neumann). (554.311.62)
- Kayser (E.).** 55.024
 1884. Erläuterungen zur geologische Specialkarte von Preussen und den Thüringischen Staaten. Gradabtheilung 57, N^o 21. Blatt Cönnern. Berlin, 1884, Bd in-8^o von 24 SS. S. Schropp'sche Hof-Landkarten-Handlung (J.-H. Neumann). (554.311.62)
- Kayser (E.), Moesta (F.) und Weiss (E.).** 55.024
 1884. Erläuterungen zur geologische Specialkarte von Preussen und den Thüringischen Staaten. Gradabtheilung 57, N^o 25 Blatt Mansfeld. Berlin, 1884, Bd in-8^o von 57 SS. S. Schropp'sche Hof-Landkarten-Handlung (J.-H. Neumann). (554.311.62)

1

- Mocsta (F.) und Beyrich (E.).** 55.024
 1884. Erläuterungen zur geologische Specialkarte von Preussen und den Thüringischen Staaten. Gradabtheilung 56, Nr 35. Blatt Kelbra. Berlin, 1884, Bd in-8° von 57 SS., 1 Taf. S. Schropp'sche Hof-Landkarten-Handlung (J.-H. Neumann). (554.311.62)
- Seebach (K. von) und Speyer (O.).** 55.024
 1884. Erläuterungen zur geologische Specialkarte von Preussen und den Thüringischen Staaten. Gradabtheilung 56, Nr 25. Blatt Gerode. Berlin, 1884, Bd in-8° von 15 SS. S. Schropp'sche Hof-Landkarten-Handlung (J.-H. Neumann). (554.311.62)
- Speyer (O.).** 55.024
 1884. Erläuterungen zur geologische Specialkarte von Preussen und den Thüringischen Staaten. Gradabtheilung 57, Nr 26. Blatt Eisleben. Berlin, 1884, Bd in-8° von 43 SS. S. Schropp'sche Hof-Landkarten-Handlung (J. H. Neumann). (554.311.62)
- Speyer (O.).** 55.024
 1884. Erläuterungen zur geologische Specialkarte von Preussen und den Thüringischen Staaten. Gradabtheilung 57, Nr 27. Blatt Wettin. Berlin, 1884, Bd in-8° von 32 SS. S. Schropp'sche Hof-Landkarten-Handlung (J.-H. Neumann). (554.311.62)
- Mocsta (F.).** 55.024
 1886. Erläuterungen zur geologische Specialkarte von Preussen und den Thüringischen Staaten. Gradabtheilung 55, Nr 40. Blatt Witzenhausen. Berlin, 1886, Bd in-8° von 37 SS. S. Schropp'sche Hof-Landkarten-Handlung (J.-H. Neumann). (554.311.62)
- Berendt (G.) und Gruner (H.).** 55.024
 1887. Erläuterungen zur geologische Specialkarte von Preussen und den Thüringischen Staaten. Gradabtheilung 43, Nr 21. Blatt Schinne nebst Bohrkarte und Bohrtabelle. Berlin, 1887, Bd in-8° von 69 und 25 SS., 5 Fig. P. Parey, Verlagsbuchhandlung für Landwirtschaft, Gartenbau und Forstwesen. (554.311.62)
- Berendt (G.) und Scholz (M.).** 55.024
 1887. Erläuterungen zur geologische Specialkarte von Preussen und den Thüringischen Staaten. Gradabtheilung 43, Nr 20. Blatt Bismark nebst Bohrkarte und Bohrtabelle. Berlin, 1887, Bd in-8° von 50 und 37 SS. P. Parey, Verlagsbuchhandlung für Landwirtschaft, Gartenbau und Forstwesen. (554.311.62)

- Gruner (H.) und Berendt (G.).** 55.024
 1887. Erläuterungen zur geologische Specialkarte von Preussen und den Thüringischen Staaten. Gradabtheilung 43, N^o 27. Blatt Lüderitz nebst Bohrkarte und Bohrtabelle. Berlin, 1887, Bd in-8^o von 66 und 37 SS., 3 Fig. P. Parey, Verlagsbuchhandlung für Landwirtschaft, Gartenbau und Forstwesen. (554.311.62)
- Scholz (M.) und Berendt (G.).** 55.024
 1887. Erläuterungen zur geologische Specialkarte von Preussen und den Thüringischen Staaten Gradabtheilung 43, N^o 19. Blatt Calbe a. M. nebst Bohrkarte und Bohrtabelle. Berlin, 1887, Bd in-8^o von 45 und 36 SS. P. Parey, Verlagsbuchhandlung für Landwirtschaft, Gartenbau und Forstwesen. (554.311.62)
- Scholz (M.) und Berendt (G.).** 55.024
 1887. Erläuterungen zur geologische Specialkarte von Preussen und den Thüringischen Staaten. Gradabtheilung 43, N^o 25. Blatt Gardelegen nebst Bohrkarte und Bohrtabelle. Berlin, 1887, Bd in-8^o von 37 und 31 SS. P. Parey, Verlagsbuchhandlung für Landwirtschaft, Gartenbau und Forstwesen. (554.311.62)
- Scholz (M.) und Berendt (G.).** 55.024
 1887. Erläuterungen zur geologische Specialkarte von Preussen und den Thüringischen Staaten. Gradabtheilung 43, N^o 26. Blatt Klinke nebst Bohrkarte und Bohrtabelle. Berlin, 1887, Bd in-8^o von 33 SS. P. Parey, Verlagsbuchhandlung für Landwirtschaft, Gartenbau und Forstwesen. (554.311.62)
- Berendt (G.) und Klockmann (F.).** 55.024
 1888. Erläuterungen zur geologische Specialkarte von Preussen und den Thüringischen Staaten. Gradabtheilung 43, N^o 17. Blatt Sandau nebst Bohrkarte und Bohrregister. Berlin, 1888, Bd in-8^o von 37 und 14 SS., 1 Kärt. P. Parey, Verlagsbuchhandlung für Landwirtschaft, Gartenbau und Forstwesen. (554.311.62)
- Berendt (G.) und Klockmann (F.).** 55.024
 1888. Erläuterungen zur geologische Specialkarte von Preussen und den Thüringischen Staaten Gradabtheilung 43, N^o 23. Blatt Arneburg nebst Bohrkarte und Bohrregister. Berlin, 1888, Bd in-8^o von 39 und 8 SS., 1 Kärt. P. Parey, Verlagsbuchhandlung für Landwirtschaft, Gartenbau und Forstwesen. (554.311.62)

Vertical line on the left side of the page.

Vertical line on the right side of the page.

Kleckmann (F.) und Berendt (G.). 55.024

1888. Erläuterungen zur geologische Specialkarte von Preussen und den Thüringischen Staaten. Gradabtheilung 43, N^o 24. Blatt Schollene nebst Bohrkarte und Bohrregister. Berlin, 1888, Bd in-8^o von 28 und 15 SS., 1 Kärt. P. Parey, Verlagsbuchhandlung für Landwirtschaft, Gartenbau und Forstwesen. (554.311.62)

Scholz (W.) und Berendt (G.). 55.024

1888. Erläuterungen zur geologische Specialkarte von Preussen und den Thüringischen Staaten. Gradabtheilung 43, N^o 16. Blatt Hindenburg nebst Bohrkarte und Bohrregister. Berlin, 1888, Bd in-8^o von 30 und 25 SS., 1 Kärt. P. Parey, Verlagsbuchhandlung für Landwirtschaft, Gartenbau und Forstwesen. (554.311.62)

Scholz (W.) und Berendt (G.). 55.024

1888. Erläuterungen zur geologische Specialkarte von Preussen und den Thüringischen Staaten. Gradabtheilung 43, N^o 22. Blatt Stendal nebst Bohrkarte und Bohrregister. Berlin, 1888, Bd in-8^o von 31 und 32 SS., 1 Kärt. P. Parey, Verlagsbuchhandlung für Landwirtschaft, Gartenbau und Forstwesen. (554.311.62)

Gruner (H.) und Berendt (G.). 55.024

1889. Erläuterungen zur geologische Specialkarte von Preussen und den Thüringischen Staaten. Gradabtheilung 43, N^o 28. Blatt Tangermünde nebst Bohrkarte und Bohrregister. Berlin, 1889, Bd in-8^o von 127 und 24 SS., 3 Taf. P. Parey, Verlagsbuchhandlung für Landwirtschaft, Gartenbau und Forstwesen. (554.311.62)

Gruner (H.) und Berendt (G.). 55.024

1889. Erläuterungen zur geologische Specialkarte von Preussen und den Thüringischen Staaten. Gradabtheilung 43, N^o 33. Blatt Schernebeck nebst Bohrkarte und Bohrregister. Berlin, 1889, Bd in-8^o von 87 und 14 SS., 2 Taf. P. Parey, Verlagsbuchhandlung für Landwirtschaft, Gartenbau und Forstwesen. (554.311.62)

Gruner (H.) und Berendt (G.). 55.024

1889. Erläuterungen zur geologische Specialkarte von Preussen und den Thüringischen Staaten. Gradabtheilung 43, N^o 34. Blatt Weissewarthe nebst Bohrkarte und Bohrregister. Berlin, 1889, Bd in-8^o von 64 und 50 SS., 1 Kärt, 3 Taf. P. Parey, Verlagsbuchhandlung für Landwirtschaft, Gartenbau und Forstwesen.

(554.311.62)

The first part of the document discusses the importance of maintaining accurate records of all transactions and activities. It emphasizes that this is crucial for ensuring transparency and accountability in the organization's operations.

Furthermore, it highlights the need for regular audits and reviews to identify any discrepancies or areas for improvement. This process should be conducted in a systematic and thorough manner to ensure the integrity of the data.

In addition, the document stresses the importance of maintaining up-to-date financial statements and reports. These documents provide a clear overview of the organization's financial health and are essential for decision-making by management and stakeholders.

Overall, the document concludes that a strong foundation of accurate records and regular audits is vital for the long-term success and sustainability of any organization. It encourages all employees to adhere to these principles and contribute to the overall transparency and accountability of the organization.

The second part of the document provides a detailed overview of the organization's current financial status. It includes a breakdown of revenue, expenses, and net income for the past year, along with a comparison to the previous year's performance.

This section also includes a discussion of the organization's budget for the upcoming year and the strategies being implemented to achieve its financial goals. It outlines the expected challenges and opportunities and provides a clear path forward for the organization's financial future.

In conclusion, the document provides a comprehensive overview of the organization's financial and operational performance. It highlights the key areas of focus and provides a clear roadmap for the future, ensuring that the organization remains on track to achieve its long-term objectives.

GÉOLOGIE.

Keilhack (K.) und Berendt (G.). 55.024

1889. Erläuterungen zur geologische Specialkarte von Preussen und den Thüringischen Staaten. Gradabtheilung 43, N^o 35. Blatt Gentlin nebst Bohrkarte und Bohrregister. Berlin, 1889, Bd in-8^o von 42 und 24 SS., 1 Taf. P. Parey, Verlagsbuchhandlung für Landwirtschaft, Gartenbau und Forstwesen. (554.311.62)

Keilhack (K.) und Berendt (G.). 55.024

1889. Erläuterungen zur geologische Specialkarte von Preussen und den Thüringischen Staaten. Gradabtheilung 43, N^o 36. Blatt Schlagenthin nebst Bohrkarte und Bohrregister. Berlin, 1889, Bd in-8^o von 42 und 31 SS., 1 Taf. P. Parey, Verlagsbuchhandlung für Landwirtschaft, Gartenbau und Forstwesen. (554.311.62)

Scholz (M.) und Berendt (G.). 55.024

1889. Erläuterungen zur geologische Specialkarte von Preussen und den Thüringischen Staaten. Gradabtheilung 43, N^o 30. Blatt Vieritz nebst Bohrkarte und Bohrregister. Berlin, 1889, Bd in-8^o von 29 und 40 SS., 1 Taf. P. Parey, Verlagsbuchhandlung für Landwirtschaft, Gartenbau und Forstwesen. (554.311.62)

Schmid (E.-E.) und Zimmermann (E.). 55.024


1889. Erläuterungen zur geologische Specialkarte von Preussen und den Thüringischen Staaten. Gradabtheilung 70, N^o 4. Blatt Neudietendorf. Berlin, 1889, Bd in-8^o von 17 SS. S. Schropp'sche Hof-Landkarten-Handlung (J.-H. Neumann). (554.311.62)

Klockmann (F.). 55

1890. Der geologische Auf Bau des sogenannten Magdeburger Uferrandes mit besonderer Berücksichtigung der auftretenden Eruptivgesteine (*Jahrb. der königl. preuss. geol. Landesanstalt und Bergakademie*). Berlin, 1890, Bd XI (Abhandl. von Mitarbeitern der königl. geol. Land.), SS. 118-256, Taf. XVI-XIX, 1 Fig. (554.311.62)


Gruner (H.). 55.024

1891. Erläuterungen zur geologische Specialkarte von Preussen und den Thüringischen Staaten. Gradabtheilung 43, N^o 40. Blatt Parey nebst Bohrkarte und Bohrregister. Berlin, 1891, Bd in-8^o von 62 und 37 SS. P. Parey, Verlagsbuchhandlung für Landwirtschaft, Gartenbau und Forstwesen. (554.311.62)



GÉOLOGIE.

- Keilhack (K.).** 55.024
1891. Erläuterungen zur geologische Specialkarte von Preussen und den Thüringischen Staaten. Gradabtheilung 43, N^o 41. Blatt Parchen nebst Bohrkarte und Bohrregister. Berlin, 1891, Bd in-8^o von 39 und 22 SS. P. Parey, Verlagsbuchhandlung für Landwirthschaft, Gartenbrau und Forstwesen. (554.311.62)
- Keilhack (K.).** 55.024
1891. Erläuterungen zur geologische Specialkarte von Preussen und den Thüringischen Staaten. Gradabtheilung 43, N^o 42. Blatt Karow nebst Bohrkarte und Bohrregister. Berlin, 1891, Bd in-8^o von 33 und 21 SS. P. Parey, Verlagsbuchhandlung für Landwirthschaft, Gartenbrau und Forstwesen. (554.311.62)
- Keilhack (K.).** 55.024
1891. Erläuterungen zur geologische Specialkarte von Preussen und den Thüringischen Staaten. Gradabtheilung 43, N^o 47. Blatt Theessen nebst Bohrkarte und Bohrregister. Berlin, 1891, Bd in-8^o von 31 und 20 SS. P. Parey, Verlagsbuchhandlung für Landwirthschaft, Gartenbrau und Forstwesen. (554.311.62)
- Keilhack (K.).** 55.024
1891. Erläuterungen zur geologische Specialkarte von Preussen und den Thüringischen Staaten. Gradabtheilung 43, N^o 48. Blatt Ziesar nebst Bohrkarte und Bohrregister. Berlin, 1891, Bd in-8^o von 34 und 24 SS. P. Parey, Verlagsbuchhandlung für Landwirthschaft, Gartenbrau und Forstwesen. (554.311.62)
- Scholz (M.).** 55.024
1891. Erläuterungen zur geologische Specialkarte von Preussen und den Thüringischen Staaten. Gradabtheilung 43, N^o 46. Blatt Burg nebst Bohrkarte und Bohrregister. Berlin, 1891, Bd in-8^o von 31 und 20 SS. P. Parey, Verlagsbuchhandlung für Landwirthschaft, Gartenbrau und Forstwesen. (554.311.62)
- Keilhack (K.).** 55.024
1892. Erläuterungen zur geologische Specialkarte von Preussen und den Thüringischen Staaten. Gradabtheilung 44, N^o 43. Blatt Glienecke nebst Bohrkarte und Bohrregister. Berlin, 1892. Bd in-8^o von 34 und 27 SS. P. Parey, Verlagsbuchhandlung für Landwirthschaft, Gartenbrau und Forstwesen. (554.311.62)



- Weiss (F.).** 55.024
 1875. Erläuterungen zur geologische Specialkarte von Preussen und den Thüringischen Staaten. Gradabtheilung 80, N^o 51. Blatt Lauterbach. Berlin, 1875, Bd in-8^o von 8 SS. Verlag der Neumann'schen Kartenhandlung. (554.312.2)
- Weiss (E.).** 55.024
 1875. Erläuterungen zur geologische Specialkarte von Preussen und den Thüringischen Staaten. Gradabtheilung 80, N^o 52. Blatt Emmersweiler. Berlin, 1875, Bd in-8^o von 4 SS. Verlag der Neumann'schen Kartenhandlung. (554.312.2)
- Weiss (E.).** 55.024
 1875. Erläuterungen zur geologische Specialkarte von Preussen und den Thüringischen Staaten. Gradabtheilung 80, N^o 53. Blatt Hanweiler. Berlin, 1875, Bd in-8^o von 21 SS., 1 Fig. Verlag der Neumann'schen Kartenhandlung. (554.312.2)
- Weiss (E.).** 55.024
 1876. Erläuterungen zur geologische Specialkarte von Preussen und den Thüringischen Staaten. Gradabtheilung 80, N^o 39. Blatt Saarlouis. Berlin, 1876, Bd in-8^o von 16 SS. und Fig. Verlag der Neumann'schen Kartenhandlung. (554.312.2)
- Weiss (E.).** 55.024
 1876. Erläuterungen zur geologische Specialkarte von Preussen und den Thüringischen Staaten. Gradabtheilung 80, N^o 40. Blatt Heusweiler. Berlin, 1876, Bd in-8^o von 19 SS. Verlag der Neumann'schen Kartenhandlung. (554.312.2)
- Weiss (E.).** 55.024
 1876. Erläuterungen zur geologische Specialkarte von Preussen und den Thüringischen Staaten. Gradabtheilung 80, N^o 41. Blatt Friedrichsthal. Berlin, 1876, Bd in-8^o von 31 SS. Verlag der Neumann'schen Kartenhandlung. (554.312.2)
- Weiss (E.).** 55.024
 1876. Erläuterungen zur geologische Specialkarte von Preussen und den Thüringischen Staaten. Gradabtheilung 80, N^o 42. Blatt Neunkirchen. Berlin, 1876, Bd in-8^o von 23 SS. Verlag der Neumann'schen Kartenhandlung. (554.312.2)

100

100

100

100

100

100

100

100

100

100

100

100

100

GÉOLOGIE.

- Weiss (E.) und Grebe (H.).** 55.024
 1876. Erläuterungen zur geologische Specialkarte von Preussen und den Thüringischen Staaten. Gradabtheilung 80, N^o 38. Blatt Gross-Hemmersdorf. Berlin, 1876, Bd in-8^o von 18 SS. Verlag der Neumann'schen Kartenhandlung. (554.312.2)
- Mitscherlich (E.).** 55.023
 1877. Geognostische Karte der Vulkanischen Eifel, mit wissenschaftlicher beihilfe von H. von Dechen. Herausgegeben von J. Roth. Maassstab $\frac{1}{80\ 000}$. Berlin, 1877, Verlag der Landkarten-Handlung von J.-H. Neumann. (554.312.2)
- Grebe (H.).** 55.024
 1880. Erläuterungen zur geologische Specialkarte von Preussen und den Thüringischen Staaten. Gradabtheilung 80, N^o 49. Blatt Wincheringen. Berlin, 1880, Bd in-8^o von 12 SS. S. Schropp'sche Hof-Landkarten-Handlung (J.-H. Neumann). (554.312.2)
- Grebe (H.).** 55.024
 1880. Erläuterungen zur geologische Specialkarte von Preussen und den Thüringischen Staaten. Gradabtheilung 80, N^o 20. Blatt Saarburg. Berlin, 1880, Bd in-8^o von 14 SS. S. Schropp'sche Hof-Landkarten-Handlung (J.-H. Neumann). (554.312.2)
- Grebe (H.).** 55.024
 1880. Erläuterungen zur geologische Specialkarte von Preussen und den Thüringischen Staaten. Gradabtheilung 80, N^o 23. Blatt Beuren. Berlin, 1880, Bd in-8^o von 12 SS. S. Schropp'sche Hof-Landkarten-Handlung (J.-H. Neumann). (554.312.2)
- Grebe (H.).** 55.024
 1880. Erläuterungen zur geologische Specialkarte von Preussen und den Thüringischen Staaten. Gradabtheilung 80, N^o 26. Blatt Freudenburg. Berlin, 1880, Bd in-8^o von 17 SS. S. Schropp'sche Hof-Landkarten-Handlung (J.-H. Neumann). (554.312.2)
- Grebe (H.).** 55.024
 1880. Erläuterungen zur geologische Specialkarte von Preussen und den Thüringischen Staaten. Gradabtheilung 80, N^o 34. Blatt Perl. Berlin, 1880, Bd in-8^o von 8 SS. S. Schropp'sche Hof-Landkarten-Handlung (J.-H. Neumann). (554.312.2)

GEOLOGIE.

- Grebe (H.).** 55.024
1880. Erläuterungen zur geologische Specialkarte von Preussen und den Thüringischen Staaten. Gradabtheilung 80, N^o 32. Blatt Merzig. Berlin, 1880, Bd in-8^o von 13 SS. S. Schropp'sche Hof-Landkarten-Handlung (J.-H. Neumann). (554.312.2)
- Grebe (H.).** 55.024
1882. Erläuterungen zur geologische Specialkarte von Preussen und den Thüringischen Staaten. Gradabtheilung 79, N^o 12. Blatt Wallendorf. Berlin, 1882, Bd in-8^o von 10 SS. S. Schropp'sche Hof-Landkarten-Handlung (J.-H. Neumann). (554.312.2)
- Grebe (H.).** 55.024
1889. Erläuterungen zur geologische Specialkarte von Preussen und den Thüringischen Staaten. Gradabtheilung 80, N^o 21. Blatt Schillingen. Berlin, 1889, Bd in-8^o von 12 SS. S. Schropp'sche Hof-Landkarten-Handlung (J.-H. Neumann). (554.312.2)
- Grebe (H.).** 55.024
1889. Erläuterungen zur geologische Specialkarte von Preussen und den Thüringischen Staaten. Gradabtheilung 80, N^o 22. Blatt Hermeskeil. Berlin, 1889, Bd in-8^o von 17 SS. S. Schropp'sche Hof-Landkarten-Handlung (J.-H. Neumann). (554.312.2)
- Grebe (H.) und Weiss (E.).** 55.024
1889. Erläuterungen zur geologische Specialkarte von Preussen und den Thüringischen Staaten. Gradabtheilung 80, N^o 27. Blatt Losheim. Berlin, 1889, Bd in-8^o von 22 SS. S. Schropp'sche Hof-Landkarten-Handlung (J.-H. Neumann). (554.312.2)
- Grebe (H.) und Weiss (E.).** 55.024
1889. Erläuterungen zur geologische Specialkarte von Preussen und den Thüringischen Staaten. Gradabtheilung 80, N^o 28. Blatt Wadern. Berlin, 1889, Bd in-8^o von 36 SS. S. Schropp'sche Hof-Landkarten-Handlung (J.-H. Neumann). (554.312.2)
- Grebe (H.) und Weiss (E.).** 55.024
1889. Erläuterungen zur geologische Specialkarte von Preussen und den Thüringischen Staaten. Gradabtheilung 80, N^o 33. Blatt Wahlen. Berlin, 1889, Bd in-8^o von 34 SS. S. Schropp'sche Hof-Landkarten-Handlung (J.-H. Neumann). (554.312.2)

1. The first part of the document discusses the importance of maintaining accurate records of all transactions and activities. It emphasizes that this is crucial for ensuring transparency and accountability in the organization's operations.

2. The second part of the document outlines the various methods and tools used to collect and analyze data. It highlights the need for consistent and reliable data collection processes to support effective decision-making.

3. The third part of the document focuses on the role of technology in data management and analysis. It discusses how modern software solutions can streamline data collection, storage, and reporting, thereby improving efficiency and accuracy.

4. The fourth part of the document addresses the challenges associated with data management, such as data quality, security, and integration. It provides strategies to overcome these challenges and ensure that the data is reliable and secure.

5. The fifth part of the document discusses the importance of data governance and the role of various stakeholders in ensuring that data is used ethically and in compliance with relevant regulations.

6. The sixth part of the document provides a summary of the key findings and recommendations. It emphasizes the need for a comprehensive data management strategy that covers all aspects of data collection, storage, and analysis.

7. The seventh part of the document includes a list of references and sources used in the research. It provides a clear and concise list of the literature and data sources that informed the analysis.

8. The eighth part of the document contains a list of appendices and supplementary materials. These materials provide additional details and data that support the main findings of the document.

9. The final part of the document is a conclusion that summarizes the overall findings and provides a final set of recommendations. It reiterates the importance of data management and the need for a proactive and comprehensive approach to data collection and analysis.

GÉOLOGIE.

- Weiss (E.) und Grebe (H.).** 55.024
 1889. Erläuterungen zur geologische Specialkarte von Preussen und den Thüringischen Staaten. Gradabtheilung 80, N^o 34. Blatt Lebach. Berlin, 1889, Bd in-8^o von 47 SS., 4 Fig. S. Schropp'sche Hof-Landkarten-Handlung (J.-H. Neumann). (554.512.2)
- Grebe (H.).** 55.024
 1892. Erläuterungen zur geologische Specialkarte von Preussen und den Thüringischen Staaten. Gradabtheilung 79, N^o 6. Blatt Metendorf. Berlin, 1892, Bd in-8^o von 12 SS. S. Schropp'sche Hof-Landkarten-Handlung (J.-H. Neumann). (554.512.2)
- Grebe (H.).** 55.024
 1892. Erläuterungen zur geologische Specialkarte von Preussen und den Thüringischen Staaten. Gradabtheilung 80, N^o 1. Blatt Oberweis. Berlin, 1892, Bd in-8^o von 18 SS., 1 Fig. S. Schropp'sche Hof-Landkarten-Handlung (J.-H. Neumann). (554.512.2)
- Grebe (H.).** 55.024
 1892. Erläuterungen zur geologische Specialkarte von Preussen und den Thüringischen Staaten. Gradabtheilung 80, N^o 2. Blatt Bitburg. Berlin, 1892, Bd in-8^o von 14 SS. S. Schropp'sche Hof-Landkarten-Handlung (J.-H. Neumann). (554.512.2)
- Grebe (H.).** 55.024
 1892. Erläuterungen zur geologische Specialkarte von Preussen und den Thüringischen Staaten. Gradabtheilung 80, N^o 3. Blatt Landscheid. Berlin, 1892, Bd in-8^o von 17 SS. S. Schropp'sche Hof-Landkarten-Handlung (J.-H. Neumann). (554.512.2)
- Grebe (H.).** 55.024
 1892. Erläuterungen zur geologische Specialkarte von Preussen und den Thüringischen Staaten. Gradabtheilung 80, N^o 7. Blatt Bollendorf. Berlin, 1892, Bd in-8^o von 16 SS. S. Schropp'sche Hof-Landkarten-Handlung (J.-H. Neumann). (554.512.2)
- Grebe (H.).** 55.024
 1892. Erläuterungen zur geologische Specialkarte von Preussen und den Thüringischen Staaten. Gradabtheilung 80, N^o 8. Blatt Welschbillig. Berlin, 1892, Bd in-8^o von 17 SS. S. Schropp'sche Hof-Landkarten-Handlung (J.-H. Neumann). (554.512.2)

1. The first part of the document discusses the importance of maintaining accurate records of all transactions and activities. It emphasizes that this is crucial for ensuring transparency and accountability in the organization's operations.

2. The second part of the document outlines the various methods and tools used to collect and analyze data. It highlights the need for consistent data collection procedures and the use of advanced analytical techniques to derive meaningful insights from the data.

3. The third part of the document focuses on the role of technology in data management and analysis. It discusses how modern software solutions can streamline data collection, storage, and analysis processes, thereby improving efficiency and accuracy.

4. The fourth part of the document addresses the challenges associated with data management, such as data quality, security, and privacy. It provides strategies to mitigate these risks and ensure that the data remains reliable and secure throughout its lifecycle.

5. The fifth part of the document discusses the importance of data governance and the role of various stakeholders in ensuring that data is used ethically and in compliance with relevant regulations and standards.

6. The sixth part of the document provides a summary of the key findings and recommendations. It emphasizes the need for a holistic approach to data management, one that integrates data collection, analysis, and governance into the organization's overall strategy.

7. The seventh part of the document includes a list of references and sources used in the research. It provides a comprehensive overview of the current state of data management research and practice.

8. The eighth part of the document contains a list of appendices, which provide additional information and data to support the main text. These appendices are organized into several sections, each covering a different aspect of the data management process.

9. The ninth part of the document includes a list of figures and tables, which are used to present complex data in a more accessible and visual format. These figures and tables are placed throughout the document to illustrate key points and findings.

10. The tenth part of the document contains a list of footnotes and endnotes, which provide additional context and information for the reader. These notes are placed at the end of the document to avoid disrupting the flow of the main text.

- Grebe (H.).** 55.024
 1892. Erläuterungen zur geologische Specialkarte von Preussen und den Thüringischen Staaten. Gradabtheilung 80, N^o 9. Blatt Schweich. Berlin, 1892, Bd in-8^o von 17 SS. S. Schropp'sche Hof-Landkarten-Handlung (J.-H. Neumann). (554.512.2)
- Grebe (H.).** 55.024
 1892. Erläuterungen zur geologische Specialkarte von Preussen und den Thüringischen Staaten. Gradabtheilung 80, N^o 14. Blatt Trier. Berlin, 1892, Bd in-8^o von 30 SS. S. Schropp'sche Hof-Landkarten-Handlung (J.-H. Neumann). (554.512.2)
- Grebe (H.).** 55.024
 1892. Erläuterungen zur geologische Specialkarte von Preussen und den Thüringischen Staaten. Gradabtheilung 80, N^o 15. Blatt Pfälzel. Berlin, 1892, Bd in-8^o von 18 SS. S. Schropp'sche Hof-Landkarten-Handlung (J.-H. Neumann). (554.512.2)
- Grebe (H.) und Leppla (A.).** 55.024
 1894. Erläuterungen zur geologische Specialkarte von Preussen und den Thüringischen Staaten. Gradabtheilung 80, N^o 24. Blatt Birkenfeld. Berlin, 1894, Bd in-8^o von 34 SS. S. Schropp'sche Hof-Landkarten-Handlung (J.-H. Neumann). (554.512.2)
- Grebe (H.), Leppla (A.) und Rolle (F.).** 55.024
 1894. Erläuterungen zur geologische Specialkarte von Preussen und den Thüringischen Staaten. Gradabtheilung 80, N^o 29. Blatt Nohfelden. Berlin, 1894, Bd in-8^o von 29 SS. S. Schropp'sche Hof-Landkarten-Handlung (J.-H. Neumann). (554.512.2)
- Grebe (H.), Leppla (A.) und Rolle (F.).** 55.024
 1894. Erläuterungen zur geologische Specialkarte von Preussen und den Thüringischen Staaten. Gradabtheilung 80, N^o 30. Blatt Freisen. Berlin, 1894, Bd in-8^o von 37 SS. S. Schropp'sche Hof-Landkarten-Handlung (J.-H. Neumann). (554.512.2)
- Grebe (H.) und Rolle (F.).** 55.024
 1894. Erläuterungen zur geologische Specialkarte von Preussen und den Thüringischen Staaten. Gradabtheilung 80, N^o 35. Blatt Ottweiler. Berlin, 1894, Bd in-8^o von 32 SS. S. Schropp'sche Hof-Landkarten-Handlung (J.-H. Neumann). (554.512.2)

1. The first part of the document discusses the importance of maintaining accurate records of all transactions and activities. It emphasizes that proper record-keeping is essential for ensuring transparency and accountability in financial operations.

2. The second part of the document outlines the various methods and techniques used to collect and analyze data. It highlights the need for consistent and reliable data collection processes to ensure the validity of the results.

3. The third part of the document focuses on the analysis and interpretation of the collected data. It discusses the various statistical and analytical tools used to identify trends, patterns, and correlations in the data.

4. The fourth part of the document discusses the implications and conclusions drawn from the analysis. It highlights the key findings and their potential impact on the organization's operations and decision-making processes.

5. The fifth part of the document provides a summary of the overall findings and recommendations. It emphasizes the need for continuous monitoring and evaluation to ensure the effectiveness of the implemented measures.

6. The sixth part of the document discusses the challenges and limitations encountered during the study. It highlights the need for further research and development to address these challenges and improve the overall quality of the data and analysis.

7. The seventh part of the document provides a conclusion and final thoughts on the study. It emphasizes the importance of maintaining high standards of accuracy and reliability in all financial and operational activities.


8. The eighth part of the document discusses the future directions and potential areas for further research. It highlights the need for ongoing collaboration and communication between all stakeholders involved in the process.

9. The ninth part of the document provides a list of references and sources used in the study. It includes a comprehensive list of books, articles, and other relevant materials that have informed the research.

10. The tenth part of the document provides a list of appendices and supplementary materials. It includes detailed data tables, charts, and other supporting documents that provide additional context and information for the study.

GÉOLOGIE.

- Grebe (H.) und Rolfe (F.).** 55.024
1894. Erläuterungen zur geologische Specialkarte von Preussen und den Thüringischen Staaten. Gradabtheilung 80, N^o 36. Blatt St. Wendel. Berlin, 1894, Bd in-8^o von 21 SS. S. Schropp'sche Hof-Landkarten-Handlung (J.-H. Neumann). (554.312.2)
- Beyrich (E.) und Meesta (F.).** 55.024
1876. Erläuterungen zur geologische Specialkarte von Preussen und den Thüringischen Staaten Gradabtheilung 55, N^o 58. Blatt Sontra. Berlin, 1876, Bd in-8^o von 35 SS., 2 Taf. Verlag der Neumann'schen Kartenhandlung. (554.312.3)
- Meesta (F.).** 55.024
1876. Erläuterungen zur geologische Specialkarte von Preussen und den Thüringischen Staaten. Gradabtheilung 55, N^o 52. Blatt Waldkappel. Berlin, 1876, Bd in-8^o von 24 SS. Verlag der Neumann'schen Kartenhandlung. (554.312.3)
- Meesta (F.).** 55.024
1876. Erläuterungen zur geologische Specialkarte von Preussen und den Thüringischen Staaten. Gradabtheilung 55, N^o 53. Blatt Eschwege. Berlin, 1876, Bd in-8^o von 24 SS. 1 Taf. Verlag der Neumann'schen Kartenhandlung. (554.312.3)
- Meesta (F.).** 55.024
1876. Erläuterungen zur geologische Specialkarte von Preussen und den Thüringischen Staaten. Gradabtheilung 55, N^o 59. Blatt Netra. Berlin, 1876, Bd in-8^o von 28 SS. Verlag der Neumann'schen Kartenhandlung. (554.312.3)
- Meesta (F.).** 55.024
1876. Erläuterungen zur geologische Specialkarte von Preussen und den Thüringischen Staaten. Gradabtheilung 69, N^o 4. Blatt Hönebach. Berlin, 1876, Bd in-8^o von 23 SS. Verlag der Neumann'schen Kartenhandlung. (554.312.3)
- Koch (C.).** 55.024
1880. Erläuterungen zur geologische Specialkarte von Preussen und den Thüringischen Staaten. Gradabtheilung 67, N^o 53. Blatt Langenschwalbach. Berlin, 1880, Bd in-8^o von 30 SS. S. Schropp'sche Hof-Landkarten-Handlung (J.-H. Neumann). (554.312.3)



Koch (C.). 55.024

1880. Erläuterungen zur geologische Specialkarte von Preussen und den Thüringischen Staaten. Gradabtheilung 67, N^o 54. Blatt Platte. Berlin, 1880, Bd in-8^o von 37 SS. S. Schropp'sche Hof-Landkarten-Handlung (J.-H. Neumann). (554.512.5)

Koch (C.). 55.024

1880. Erläuterungen zur geologische Specialkarte von Preussen und den Thüringischen Staaten. Gradabtheilung 67, N^o 59. Blatt Eltville. Berlin, 1880, Bd in-8^o von 59 SS. S. Schropp'sche Hof-Landkarten-Handlung (J.-H. Neumann). (554.512.5)

Koch (C.). 55.024

1880. Erläuterungen zur geologische Specialkarte von Preussen und den Thüringischen Staaten. Gradabtheilung 67, N^o 60. Blatt Wiesbaden. Berlin, 1880, Bd in-8^o von 71 SS. S. Schropp'sche Hof-Landkarten-Handlung (J.-H. Neumann). (554.512.5)

Koch (C.). 55.024

1880. Erläuterungen zur geologische Specialkarte von Preussen und den Thüringischen Staaten. Gradabtheilung 68, N^o 49. Blatt Königstein. Berlin, 1880, Bd in-8^o von 46 SS. S. Schropp'sche Hof-Landkarten-Handlung (J.-H. Neumann). (554.512.5)

Koch (C.). 55.024


1880. Erläuterungen zur geologische Specialkarte von Preussen und den Thüringischen Staaten. Gradabtheilung 68, N^o 55. Blatt Hochheim. Berlin, 1880, Bd in-8^o von 40 SS. S. Schropp'sche Hof-Landkarten-Handlung (J.-H. Neumann). (554.512.5)

Koch (C.). 55.024


1882. Erläuterungen zur geologische Specialkarte von Preussen und den Thüringischen Staaten. Gradabtheilung 68, N^o 50. Blatt Rödelheim. Berlin, 1882, Bd in-8^o von 17 SS. S. Schropp'sche Hof-Landkarten-Handlung (J.-H. Neumann). (554.512.5)

Koch (C.). 55.024

1882. Erläuterungen zur geologische Specialkarte von Preussen und den Thüringischen Staaten. Gradabtheilung 68, N^o 51. Blatt Frankfurt. Berlin, 1882, Bd in-8^o von 16 SS. S. Schropp'sche Hof-Landkarten-Handlung (J.-H. Neumann). (554.512.5)



- Koch (C.).** 55.024
 1880. Erläuterungen zur geologische Specialkarte von Preussen und den Thüringischen Staaten. Gradabtheilung 67, N^o 54. Blatt Platte. Berlin, 1880, Bd in-8^o von 37 SS. S. Schropp'sche Hof-Landkarten-Handlung (J.-H. Neumann). (554.312.3)
- Koch (C.).** 55.024
 1880. Erläuterungen zur geologische Specialkarte von Preussen und den Thüringischen Staaten. Gradabtheilung 67, N^o 59. Blatt Eltville. Berlin, 1880, Bd in-8^o von 59 SS. S. Schropp'sche Hof-Landkarten-Handlung (J.-H. Neumann). (554.312.3)
- Koch (C.).** 55.024
 1880. Erläuterungen zur geologische Specialkarte von Preussen und den Thüringischen Staaten. Gradabtheilung 67, N^o 60. Blatt Wiesbaden. Berlin, 1880, Bd in-8^o von 71 SS. S. Schropp'sche Hof-Landkarten-Handlung (J.-H. Neumann). (554.312.3)
- Koch (C.).** 55.024
 1880. Erläuterungen zur geologische Specialkarte von Preussen und den Thüringischen Staaten. Gradabtheilung 68, N^o 49. Blatt Königstein. Berlin, 1880, Bd in-8^o von 46 SS. S. Schropp'sche Hof-Landkarten-Handlung (J.-H. Neumann). (554.312.3)
- Koch (C.).** 55.024
 1880. Erläuterungen zur geologische Specialkarte von Preussen und den Thüringischen Staaten. Gradabtheilung 68, N^o 55. Blatt Hochheim. Berlin, 1880, Bd in-8^o von 40 SS. S. Schropp'sche Hof-Landkarten-Handlung (J.-H. Neumann). (554.312.3)
- Koch (C.).** 55.024
 1882. Erläuterungen zur geologische Specialkarte von Preussen und den Thüringischen Staaten. Gradabtheilung 68, N^o 50. Blatt Rödelheim. Berlin, 1882, Bd in-8^o von 17 SS. S. Schropp'sche Hof-Landkarten-Handlung (J.-H. Neumann). (554.312.3)
- Koch (C.).** 55.024
 1882. Erläuterungen zur geologische Specialkarte von Preussen und den Thüringischen Staaten. Gradabtheilung 68, N^o 51. Blatt Frankfurt. Berlin, 1882, Bd in-8^o von 16 SS. S. Schropp'sche Hof-Landkarten-Handlung (J.-H. Neumann). (554.312.3)



- Koch (C.).** 55.024
1882. Erläuterungen zur geologische Specialkarte von Preussen und den Thüringischen Staaten. Gradabtheilung 68, N^o 56. Blatt Schwanheim. Berlin, 1882, Bd in-8^o von 22 SS. S. Schropp'sche Hof-Landkarten-Handlung (J.-H. Neumann). (554.312.3)
- Koch (C.).** 55.024
1883. Erläuterungen zur geologische Specialkarte von Preussen und den Thüringischen Staaten. Gradabtheilung 68, N^o 57. Blatt Sachsenhausen. Berlin, 1883, Bd in-8^o von 11 SS. S. Schropp'sche Hof-Landkarten-Handlung (J.-H. Neumann). (554.312.3)
- Koch (C.), Kayser (E.) und Schneider (A.).** 55.024
1886. Erläuterungen zur geologische Specialkarte von Preussen und den Thüringischen Staaten. Gradabtheilung 67, N^o 41. Blatt Limburg. Berlin, 1886, Bd in-8^o von 52 SS. S. Schropp'sche Hof-Landkarten-Handlung (J.-H. Neumann). (554.312.3)
- Koch (C.), Kayser (E.) und Schneider (A.).** 55.024
1886. Erläuterungen zur geologische Specialkarte von Preussen und den Thüringischen Staaten. Gradabtheilung 67, N^o 42. Blatt Eisenbach. Berlin, 1886, Bd in-8^o von 37 SS. S. Schropp'sche Hof-Landkarten-Handlung (J.-H. Neumann). (554.312.3)
- Koch (C.), Kayser (E.) und Schneider (A.).** 55.024
1886. Erläuterungen zur geologische Specialkarte von Preussen und den Thüringischen Staaten. Gradabtheilung 67, N^o 47. Blatt Kettenbach. Berlin, 1886, Bd in-8^o von 29 SS., 1 Kärt. S. Schropp'sche Hof-Landkarten-Handlung (J.-H. Neumann). (554.312.3)
- Koch (C.), Kayser (E.) und Schneider (A.).** 55.024
1886. Erläuterungen zur geologische Specialkarte von Preussen und den Thüringischen Staaten. Gradabtheilung 67, N^o 48. Blatt Idstein. Berlin, 1886, Bd in-8^o von 15 SS. S. Schropp'sche Hof-Landkarten-Handlung (J.-H. Neumann). (554.312.3)
- Koch (C.), Kayser (E.) und Schneider (A.).** 55.024
1886. Erläuterungen zur geologische Specialkarte von Preussen und den Thüringischen Staaten. Gradabtheilung 68, N^o 43. Blatt Feldberg. Berlin, 1886, Bd in-8^o von 21 SS. S. Schropp'sche Hof-Landkarten-Handlung (J.-H. Neumann). (554.312.3)

The following table shows the results of the experiments conducted on the effect of temperature on the rate of reaction between hydrogen peroxide and potassium iodide. The reaction is catalyzed by potassium iodide and the rate is measured by the volume of oxygen gas evolved over a fixed period of time.

Temperature (°C)	Volume of O ₂ (cm ³)
10	1.5
20	3.0
30	6.0
40	12.0
50	24.0
60	48.0
70	96.0
80	192.0

From the above table, it is evident that the rate of reaction increases with an increase in temperature. This is because the molecules of the reactants possess more kinetic energy at higher temperatures, leading to a greater number of effective collisions between them.

The following table shows the results of the experiments conducted on the effect of concentration on the rate of reaction between hydrogen peroxide and potassium iodide. The reaction is catalyzed by potassium iodide and the rate is measured by the volume of oxygen gas evolved over a fixed period of time.

Concentration of H ₂ O ₂ (M)	Volume of O ₂ (cm ³)
0.1	1.5
0.2	3.0
0.3	4.5
0.4	6.0
0.5	7.5

From the above table, it is evident that the rate of reaction increases with an increase in the concentration of hydrogen peroxide. This is because there are more molecules of the reactants available for collision at higher concentrations.


The following table shows the results of the experiments conducted on the effect of surface area on the rate of reaction between calcium carbonate and hydrochloric acid. The reaction is catalyzed by calcium chloride and the rate is measured by the volume of carbon dioxide gas evolved over a fixed period of time.

Surface Area of CaCO ₃ (cm ²)	Volume of CO ₂ (cm ³)
1	1.5
2	3.0
4	6.0
8	12.0


From the above table, it is evident that the rate of reaction increases with an increase in the surface area of calcium carbonate. This is because a larger surface area provides more sites for the reactants to collide.

GÉOLOGIE.

- Moesta (F.).** 55.024
 1886. Erläuterungen zur geologische Specialkarte von Preussen und den Thüringischen Staaten. Gradabtheilung 55, N^o 39. Blatt Ermschwerd. Berlin, 1886, Bd in-8^o von 17 SS. S. Schropp'sche Hof-Landkarten-Handlung (J.-H. Neumann). (554.312.3)
- Moesta (F.).** 55.024
 1886. Erläuterungen zur geologische Specialkarte von Preussen und den Thüringischen Staaten. Gradabtheilung 55, N^o 40. Blatt Witzenhausen. Berlin, 1886, Bd in-8^o von 37 SS. S. Schropp'sche Hof-Landkarten-Handlung (J.-H. Neumann). (554.312.3)
- Moesta (F.).** 55.024
 1886. Erläuterungen zur geologische Specialkarte von Preussen und den Thüringischen Staaten. Gradabtheilung 55, N^o 45. Blatt Gross-Almerode. Berlin, 1886, Bd in-8^o von 55 SS., 2 Taf. S. Schropp'sche Hof-Landkarten-Handlung (J.-H. Neumann). (554.312.3)
- Moesta (F.).** 55.024
 1886. Erläuterungen zur geologische Specialkarte von Preussen und den Thüringischen Staaten. Gradabtheilung 55, N^o 46. Blatt Allendorf. Berlin, 1886, Bd in-8^o von 66 SS., 1 Prof. S. Schropp'sche Hof-Landkarten-Handlung (J.-H. Neumann). (554.312.3)
- Koenen (A. von).** 55.024
 1888. Erläuterungen zur geologische Specialkarte von Preussen und den Thüringischen Staaten. Gradabtheilung 69, N^o 9. Blatt Hersfeld. Berlin, 1888, Bd in-8^o von 15 SS. S. Schropp'sche Hof-Landkarten-Handlung (J.-H. Neumann). (554.312.3)
- Koenen (A. von).** 55.024
 1888. Erläuterungen zur geologische Specialkarte von Preussen und den Thüringischen Staaten. Gradabtheilung 69, N^o 10. Blatt Friedewald. Berlin, 1888, Bd in-8^o von 16 SS. S. Schropp'sche Hof-Landkarten-Handlung (J.-H. Neumann). (554.312.3)
- Koenen (A. von).** 55.024
 1888. Erläuterungen zur geologische Specialkarte von Preussen und den Thüringischen Staaten. Gradabtheilung 69, N^o 15. Blatt Eiterfeld. Berlin, 1888, Bd in-8^o von 17 SS. S. Schropp'sche Hof-Landkarten-Handlung (J.-H. Neumann). (554.312.3)



- Koenen (A. von).** 55.024
 1888. Erläuterungen zur geologische Specialkarte von Preussen und den Thüringischen Staaten. Gradabtheilung 69, N^o 16. Blatt Geisa. Berlin, 1888, Bd in-8^o von 21 SS. S. Schropp'sche Hof-Landkarten-Handlung (J.-H. Neumann). (554.312.3)
- Proescholdt (H.).** 55
 1890. Ueber Aufnahmen im Bereich der Blätter Ostheim und Sondheim *Jahrb. der königl. preuss. geol. Landesanstalt und Bergakademie*. Berlin, 1890, Bd XI (Mittheil.), SS. LVIII-LX. (554.312.3)
- Angelbis (G.) und Schneider (A.).** 55.024
 1891. Erläuterungen zur geologische Specialkarte von Preussen und den Thüringischen Staaten. Gradabtheilung 67, N^o 22. Blatt Marienberg. Berlin, 1891, Bd in-8^o von 35 SS. S. Schropp'sche Hof-Landkarten-Handlung (J.-H. Neumann). (554.312.3)
- Angelbis (G.) und Schneider (A.).** 55.024
 1891. Erläuterungen zur geologische Specialkarte von Preussen und den Thüringischen Staaten. Gradabtheilung 67, N^o 23. Blatt Rennerod. Berlin, 1891, Bd in-8^o von 15 SS. S. Schropp'sche Hof-Landkarten-Handlung (J.-H. Neumann). (554.312.3)
- Angelbis (G.) und Schneider (A.).** 55.024
 1891. Erläuterungen zur geologische Specialkarte von Preussen und den Thüringischen Staaten. Gradabtheilung 67, N^o 27. Blatt Selters. Berlin 1891, Bd in-8^o von 28 SS. S. Schropp'sche Hof-Landkarten-Handlung (J.-H. Neumann). (554.312.3)
- Angelbis (G.) und Schneider (A.).** 55.024
 1891. Erläuterungen zur geologische Specialkarte von Preussen und den Thüringischen Staaten. Gradabtheilung 67, N^o 28. Blatt Westerburg. Berlin, 1891, Bd in-8^o von 23 SS. S. Schropp'sche Hof-Landkarten-Handlung (J.-H. Neumann). (554.312.3)
- Angelbis (G.) und Schneider (A.).** 55.024
 1891. Erläuterungen zur geologische Specialkarte von Preussen und den Thüringischen Staaten. Gradabtheilung 67, N^o 29. Blatt Mengerskirchen. Berlin, 1891, Bd in-8^o von 22 SS. S. Schropp'sche Hof-Landkarten-Handlung (J.-H. Neumann). (554.312.3)



Angelbis (G.) und Schneider (A.). 55.024

1891. Erläuterungen zur geologische Specialkarte von Preussen und den Thüringischen Staaten. Gradabtheilung 67, N^o 33. Blatt Montabaur. Berlin, 1891, Bd in-8^o von 34 SS. S. Schropp'sche Hof-Landkarten-Handlung (J.-H. Neumann). (554.312.3)

Angelbis (G.) und Schneider (A.). 55.024

1891. Erläuterungen zur geologische Specialkarte von Preussen und den Thüringischen Staaten. Gradabtheilung 67, N^o 34. Blatt Girod. Berlin, 1891, Bd in-8^o von 31 SS. S. Schropp'sche Hof-Landkarten-Handlung (J.-H. Neumann). (554.312.3)

Angelbis (G.) und Schneider (A.). 55.024

1891. Erläuterungen zur geologische Specialkarte von Preussen und den Thüringischen Staaten. Gradabtheilung 67, N^o 35. Blatt Hadamar. Berlin, 1891, Bd in-8^o von 41 SS. S. Schropp'sche Hof-Landkarten-Handlung (J.-H. Neumann). (554.312.3)

Beyschlag (F.). 55.024

1891. Erläuterungen zur geologische Specialkarte von Preussen und den Thüringischen Staaten. Gradabtheilung 55, N^o 50. Blatt Melsungen. Berlin, 1891, Bd in-8^o von 20 SS. S. Schropp'sche Hof-Landkarten-Handlung (J.-H. Neumann). (554.312.3)

Beyschlag (F.). 55.024


1891. Erläuterungen zur geologische Specialkarte von Preussen und den Thüringischen Staaten. Gradabtheilung 55, N^o 56. Blatt Altmorschen. Berlin, 1891, Bd in-8^o von 24 SS. S. Schropp'sche Hof-Landkarten-Handlung (J.-H. Neumann). (554.312.3)

Bücking (H.). 55.024

1891. Erläuterungen zur geologische Specialkarte von Preussen und den Thüringischen Staaten. Gradabtheilung 68, N^o 48. Blatt Gelnhausen. Berlin, 1891, Bd in-8^o von 31 SS. S. Schropp'sche Hof-Landkarten-Handlung (J.-H. Neumann). (554.312.3)

Bücking (H.). 55.024

1891. Erläuterungen zur geologische Specialkarte von Preussen und den Thüringischen Staaten. Gradabtheilung 68, N^o 53. Blatt Langenselbold. Berlin, 1891, Bd in-8^o von 42 SS. S. Schropp'sche Hof-Landkarten-Handlung (J.-H. Neumann). (554.312.3)



- Bücking (H.).** 55.024
 1891. Erläuterungen zur geologische Specialkarte von Preussen und den Thüringischen Staaten. Gradabtheilung 68, N^o 54. Blatt Bieber. Berlin, 1891, Bd in-8^o von 55 SS., 1 Taf. S. Schropp'sche Hof-Landkarten-Handlung (J.-H. Neumann). (554.312.3)
- Bücking (H.).** 55.024
 1891. Erläuterungen zur geologische Specialkarte von Preussen und den Thüringischen Staaten. Gradabtheilung 69, N^o 49. Blatt Lohrhaupten. Berlin, 1891, Bd in-8^o von 30 SS. S. Schropp'sche Hof-Landkarten-Handlung (J.-H. Neumann). (554.312.3)
- Meesta (F.).** 55.024
 1891. Erläuterungen zur geologische Specialkarte von Preussen und den Thüringischen Staaten. Gradabtheilung 55, N^o 51. Blatt Lichtenau. Berlin, 1891, Bd in-8^o von 23 SS. S. Schropp'sche Hof-Landkarten-Handlung (J.-H. Neumann). (554.312.3)
- Meesta (F.).** 55.024
 1891. Erläuterungen zur geologische Specialkarte von Preussen und den Thüringischen Staaten. Gradabtheilung 69, N^o 3. Blatt Rotenburg. Berlin, 1891, Bd in-8^o von 40 SS. S. Schropp'sche Hof-Landkarten-Handlung (J.-H. Neumann). (554.312.3)
- Meesta (F.) und Beyschlag (F.).** 55.024
 1891. Erläuterungen zur geologische Specialkarte von Preussen und den Thüringischen Staaten. Gradabtheilung 55, N^o 57. Blatt Seifertshausen. Berlin, 1891, Bd in-8^o von 14 SS. S. Schropp'sche Hof-Landkarten-Handlung (J.-H. Neumann). (554.312.3)
- Meesta (F.) und Beyschlag (F.).** 55.024
 1891. Erläuterungen zur geologische Specialkarte von Preussen und den Thüringischen Staaten. Gradabtheilung 69, N^o 2. Blatt Ludwigseck. Berlin, 1891, Bd in-8^o von 18 SS. S. Schropp'sche Hof-Landkarten-Handlung (J.-H. Neumann). (554.312.3)
- Holzapfel (E.).** 55.024
 1892. Erläuterungen zur geologische Specialkarte von Preussen und den Thüringischen Staaten. Gradabtheilung 67, N^o 45. Blatt Dachsenhausen. Berlin, 1892, Bd in-8^o von 23 SS. S. Schropp'sche Hof-Landkarten-Handlung (J.-H. Neumann). (554.312.3)


The first part of the document discusses the importance of maintaining accurate records of all transactions. It emphasizes that every entry should be supported by a valid receipt or invoice. This not only helps in tracking expenses but also ensures compliance with tax regulations.

In the second section, the author provides a detailed breakdown of the company's revenue for the quarter. It includes a comparison between actual performance and the budgeted figures. The analysis shows that while sales were slightly below target, operational costs were kept under control, resulting in a margin that is still within acceptable limits.

The third section focuses on the company's financial health and liquidity. It highlights the current cash flow position and identifies areas where capital expenditure is planned for the next fiscal year. The author notes that the company's debt-to-equity ratio remains stable, indicating a strong financial foundation.

Finally, the document concludes with a summary of key findings and recommendations. It suggests that the company should continue to invest in research and development to stay competitive in the market. Additionally, it recommends a review of the current pricing strategy to optimize profit margins.

- Kayser (E.).** 55.024
 1892. Erläuterungen zur geologische Specialkarte von Preussen und den Thüringischen Staaten. Gradabtheilung 67, N^o 38 Blatt Coblenz. Berlin, 1892, Bd in-8^o von 32 SS., S. Schropp'sche Hof-Landkarten-Handlung (J.-H. Neumann). (554.512.3)
- Kayser (E.).** 55.024
 1892. Erläuterungen zur geologische Specialkarte von Preussen und den Thüringischen Staaten. Gradabtheilung 67, N^o 39. Blatt Ems. Berlin, 1892, Bd in-8^o von 42 SS., 2 Fig. S. Schropp'sche Hof-Landkarten-Handlung (J.-H. Neumann). (554.512.3)
- Kayser (E.).** 55.024
 1892. Erläuterungen zur geologische Specialkarte von Preussen und den Thüringischen Staaten. Gradabtheilung 67, N^o 40. Blatt Schaumburg. Berlin, 1892, Bd in-8^o von 52 SS. S. Schropp'sche Hof-Landkarten-Handlung (J.-H. Neumann). (554.512.3)
- Kayser (E.).** 55.024
 1892. Erläuterungen zur geologische Specialkarte von Preussen und den Thüringischen Staaten. Gradabtheilung 67, N^o 46. Blatt Rettert. Berlin, 1892, Bd in-8^o von 28 SS. S. Schropp'sche Hof-Landkarten-Handlung (J.-H. Neumann). (554.512.3)
- Schmid (E.-E.).** 55.024
 1872. Erläuterungen zur geologische Specialkarte von Preussen und den Thüringischen Staaten. Gradabtheilung 56, N^o 57. Blatt Apolda. Berlin, 1872, Bd in-8^o von 14 SS., 3 Fig. Verlag von J.-H. Neumann. (554.542)
- Schmid (E.-E.).** 55.024
 1872. Erläuterungen zur geologische Specialkarte von Preussen und den Thüringischen Staaten. Gradabtheilung 57, N^o 49. Blatt Buttstedt. Berlin, 1872, Bd in-8^o von 23 SS. Verlag von J.-H. Neumann. (554.542)
- Schmid (E.-E.).** 55.024
 1872. Erläuterungen zur geologische Specialkarte von Preussen und den Thüringischen Staaten. Gradabtheilung 57, N^o 55. Blatt Rossla. Berlin, 1872, Bd in-8^o von 7 SS. Verlag von J.-H. Neumann. (554.542)



- Schmid (E.-E.).** 55.024
 1872. Erläuterungen zur geologische Specialkarte von Preussen und den Thüringischen Staaten. Gradabtheilung 71, N^o 1. Blatt Magdala. Berlin, 1872, Bd in-8^o von 9 SS. Verlag von J.-H. Neumann. (554.542)
- Schmid (E.-E.).** 55.024
 1872. Erläuterungen zur geologische Specialkarte von Preussen und den Thüringischen Staaten. Gradabtheilung 71, N^o 2. Blatt Jena. Berlin, 1872, Bd in-8^o von 16 SS. Verlag von J.-H. Neumann. (554.542)
- Schmid (E.-E.).** 55.024
 1873. Erläuterungen zur geologische Specialkarte von Preussen und den Thüringischen Staaten. Gradabtheilung 56, N^o 53. Blatt Sömmerda. Berlin, 1873, Bd in-8^o von 7 SS. Verlag von J.-H. Neumann. (554.542)
- Schmid (E.-E.).** 55.024
 1873. Erläuterungen zur geologische Specialkarte von Preussen und den Thüringischen Staaten. Gradabtheilung 56, N^o 54. Blatt Cölleda. Berlin, 1873, Bd in-8^o von 7 SS. Verlag von J.-H. Neumann. (554.542)
- Schmid (E.-E.).** 55.024
 1873. Erläuterungen zur geologische Specialkarte von Preussen und den Thüringischen Staaten. Gradabtheilung 56, N^o 59. Blatt Stötternheim. Berlin, 1873, Bd in-8^o von 8 SS. Verlag von J.-H. Neumann. (554.542)
- Schmid (E.-E.).** 55.024
 1873. Erläuterungen zur geologische Specialkarte von Preussen und den Thüringischen Staaten. Gradabtheilung 56, N^o 60. Blatt Neumark. Berlin, 1873, Bd in-8^o von 7 SS. Verlag von J.-H. Neumann. (554.542)
- Schmid (E.-E.).** 55.024
 1873. Erläuterungen zur geologische Specialkarte von Preussen und den Thüringischen Staaten. Gradabtheilung 70, N^o 5. Blatt Erfurt. Berlin, 1873, Bd in-8^o von 7 SS. Verlag der Neumann'schen Kartenhandlung. (554.542)

... ..

... ..


... ..

... ..

... ..

... ..

- Schmid (E.-E.).** 55.024
 1873. Erläuterungen zur geologische Specialkarte von Preussen und den Thüringischen Staaten. Gradabtheilung 70, N^o 6. Blatt Weimar. Berlin, 1873, Bd in-8^o von 10 SS. Verlag von J.-H. Neumann. (554.342)
- Meesta (F.).** 55.024
 1876. Erläuterungen zur geologische Specialkarte von Preussen und den Thüringischen Staaten. Gradabtheilung 69, N^o 5. Blatt Gerstungen. Berlin, 1876, Bd in-8^o von 14 SS. Verlag der Neumann'schen Kartenhandlung. (554.342)
- Liebe (K.-Th.).** 55.024
 1878. Erläuterungen zur geologische Specialkarte von Preussen und den Thüringischen Staaten. Gradabtheilung 71, N^o 5. Section Langenberg. Berlin, 1878, Bd in-8^o von 21 SS. Verlag der Neumann'schen Kartenhandlung. (554.342)
- Liebe (K.-Th.).** 55.024
 1878. Erläuterungen zur geologische Specialkarte von Preussen und den Thüringischen Staaten. Gradabtheilung 71, N^o 6. Section Grossenstein. Berlin, 1878, Bd in-8^o von 12 SS. Verlag der Neumann'schen Kartenhandlung. (554.342)
- Liebe (K.-Th.).** 55.024
 1878. Erläuterungen zur geologische Specialkarte von Preussen und den Thüringischen Staaten. Gradabtheilung 71, N^o 11. Section Gera. Berlin, 1878, Bd in-8^o von 29 SS. Verlag der Neumann'schen Kartenhandlung. (554.342)
- Liebe (K.-Th.).** 55.024
 1878. Erläuterungen zur geologische Specialkarte von Preussen und den Thüringischen Staaten. Gradabtheilung 71, N^o 12. Section Ronneburg. Berlin, 1878, Bd in-8^o von 29 SS. Verlag der Neumann'schen Kartenhandlung. (554.342)
- Schmid (E.-E.).** 55.024
 1879. Erläuterungen zur geologische Specialkarte von Preussen und den Thüringischen Staaten. Gradabtheilung 57, N^o 57. Blatt Camburg. Berlin, 1879, Bd in-8^o von 15 SS. Verlag der Neumann'schen Kartenhandlung. (554.342)



- Schmid (E.-E.).** 55.024
 1879. Erläuterungen zur geologische Specialkarte von Preussen und den Thüringischen Staaten. Gradabtheilung 71, N^o 3. Blatt Bürgel. Berlin, 1879, Bd in-8^o von 9 SS. Verlag der Neumann'schen Kartenhandlung. (554.542)
- Schmid (E.-E.).** 55.024
 1879. Erläuterungen zur geologische Specialkarte von Preussen und den Thüringischen Staaten. Gradabtheilung 71, N^o 4. Blatt Eisenberg. Berlin, 1879, Bd in-8^o von 14 SS. Verlag der Neumann'schen Kartenhandlung. (554.542)
- Liebe (K.-Th.).** 55.024
 1881. Erläuterungen zur geologische Specialkarte von Preussen und den Thüringischen Staaten. Gradabtheilung 71, N^o 15. Blatt Neustadt. Berlin, 1881, Bd in-8^o von 22 SS. S. Schropp'sche Hof-Landkarten-Handlung (J.-H. Neumann). (554.542)
- Liebe (K.-Th.).** 55.024
 1881. Erläuterungen zur geologische Specialkarte von Preussen und den Thüringischen Staaten Gradabtheilung 71, N^o 16. Blatt Triptis. Berlin, 1881, Bd in-8^o von 16 SS. S. Schropp'sche Hof-Landkarten-Handlung (J.-H. Neumann). (554.542)
- Liebe (K.-Th.).** 55.024
 1881. Erläuterungen zur geologische Specialkarte von Preussen und den Thüringischen Staaten. Gradabtheilung 71, N^o 21. Blatt Pormitz. Berlin, 1881, Bd in-8^o von 25 SS. S. Schropp'sche Hof-Landkarten-Handlung (J.-H. Neumann). (554.542)
- Liebe (K.-Th.).** 55.024
 1881. Erläuterungen zur geologische Specialkarte von Preussen und den Thüringischen Staaten. Gradabtheilung 71, N^o 22. Blatt Zeulenroda. Berlin, 1881, Bd in-8^o von 54 SS. S. Schropp'sche Hof-Landkarten-Handlung (J.-H. Neumann). (554.542)
- Schmid (E.-E.).** 55.024
 1881. Erläuterungen zur geologische Specialkarte von Preussen und den Thüringischen Staaten. Gradabtheilung 71, N^o 10. Blatt St. Gangloff. Berlin, 1881, Bd in-8^o von 7 SS. S. Schropp'sche Hof-Landkarten-Handlung (J.-H. Neumann). (554.542)

The first part of the document discusses the importance of maintaining accurate records of all transactions. It emphasizes that every entry should be supported by a valid receipt or invoice. This ensures transparency and allows for easy verification of the data.

In the second section, the author outlines the various methods used to collect and analyze the data. This includes both primary and secondary data collection techniques. The analysis is performed using statistical software to identify trends and correlations within the dataset.

The third section presents the findings of the study. It shows that there is a significant positive correlation between the variables being studied. These results are supported by the statistical analysis and are consistent with previous research in the field.

Finally, the document concludes with a series of recommendations for future research and practical applications. It suggests that further studies should be conducted to explore the underlying causes of the observed trends and to develop more effective strategies based on the findings.

- Schmid (E.-E.).** 55.024
 1881. Erläuterungen zur geologische Specialkarte von Preussen und den Thüringischen Staaten. Gradabtheilung 71, N^o 9. Blatt Roda. Berlin, 1881, Bd in-8^o von 8 SS. S. Schropp'sche Hof-Landkarten-Handlung (J.-H. Neumann). (554.342)
- Speyer (O.).** 55.024
 1883. Erläuterungen zur geologische Specialkarte von Preussen und den Thüringischen Staaten. Gradabtheilung 56, N^o 57. Blatt Gräfen-Tonna. Berlin, 1883, Bd in-8^o von 14 SS. S. Schropp'sche Hof-Landkarten-Handlung (J.-H. Neumann). (554.342)
- Speyer (O.).** 55.024
 1883. Erläuterungen zur geologische Specialkarte von Preussen und den Thüringischen Staaten. Gradabtheilung 56, N^o 58. Blatt Andisleben. Berlin, 1883, Bd in-8^o von 14 SS. S. Schropp'sche Hof-Landkarten-Handlung (J.-H. Neumann). (554.342)
- Loretz (H.).** 55.024
 1885. Erläuterungen zur geologische Specialkarte von Preussen und den Thüringischen Staaten. Gradabtheilung 70, N^o 34. Blatt Eisfeld. Berlin, 1885, Bd in-8^o von 59 SS. S. Schropp'sche Hof-Landkarten-Handlung (J.-H. Neumann). (554.342)
- Loretz (H.).** 55.024
 1885. Erläuterungen zur geologische Specialkarte von Preussen und den Thüringischen Staaten. Gradabtheilung 70, N^o 35. Blatt Steinheid. Berlin, 1885, Bd in-8^o von 60 SS. S. Schropp'sche Hof-Landkarten-Handlung (J.-H. Neumann). (554.342)
- Loretz (H.).** 55.024
 1885. Erläuterungen zur geologische Specialkarte von Preussen und den Thüringischen Staaten. Gradabtheilung 70, N^o 36. Blatt Spechsbrunn. Berlin, 1885, Bd in-8^o von 49 SS. S. Schropp'sche Hof-Landkarten-Handlung (J.-H. Neumann). (554.342)
- Loretz (H.).** 55.024
 1885. Erläuterungen zur geologische Specialkarte von Preussen und den Thüringischen Staaten. Gradabtheilung 70, N^o 40. Blatt Meeder. Berlin, 1885, Bd in-8^o von 35 SS. S. Schropp'sche Hof-Landkarten-Handlung (J.-H. Neumann). (554.342)

100

101

102

103

104

105

106

107

108

109

110

111

112

113

114

115

116

117

118

119

120

121

122

123


124

125

126

127

- Loretz (H.).** 55.024
 1885. Erläuterungen zur geologische Specialkarte von Preussen und den Thüringischen Staaten. Gradabtheilung 70, N^o 41. Blatt Neustadt an der Heide. Berlin, 1885, Bd in-8^o von 36 SS. S. Schropp'sche Hof-Landkarten-Handlung (J.-H. Neumann). (554.342)
- Loretz (H.).** 55.024
 1885. Erläuterungen zur geologische Specialkarte von Preussen und den Thüringischen Staaten. Gradabtheilung 70, N^o 42. Blatt Sonneberg. Berlin, 1885, Bd in-8^o von 50 SS. S. Schropp'sche Hof-Landkarten-Handlung (J.-H. Neumann). (554.342)
- Richter (R.).** 55.024
 1885. Erläuterungen zur geologische Specialkarte von Preussen und den Thüringischen Staaten. Gradabtheilung 71, N^o 13. Blatt Rudolstadt Berlin, 1885, Bd in-8^o von 14 SS. S. Schropp'sche Hof-Landkarten-Handlung (J.-H. Neumann). (554.342)
- Richter (R.) und Liebe (K.-Th.).** 55.024
 1885. Erläuterungen zur geologische Specialkarte von Preussen und den Thüringischen Staaten. Gradabtheilung 71, N^o 14. Blatt Orlamünde. Berlin, 1885, Bd in-8^o von 14 SS. S. Schropp'sche Hof-Landkarten-Handlung (J.-H. Neumann). (554.342)
- Schmid (E.-E.).** 55.024
 1885. Erläuterungen zur geologische Specialkarte von Preussen und den Thüringischen Staaten. Gradabtheilung 70, N^o 11. Blatt Osthausen. Berlin, 1885, Bd in-8^o von 18 SS. S. Schropp'sche Hof-Landkarten-Handlung (J.-H. Neumann). (554.342)
- Schmid (E.-E.).** 55.024
 1885. Erläuterungen zur geologische Specialkarte von Preussen und den Thüringischen Staaten. Gradabtheilung 71, N^o 7. Blatt Blankenhain. Berlin, 1885, Bd in-8^o von 14 SS. S. Schropp'sche Hof-Landkarten-Handlung (J.-H. Neumann). (554.342)
- Schmid (E.-E.).** 55.024
 1885. Erläuterungen zur geologische Specialkarte von Preussen und den Thüringischen Staaten. Gradabtheilung 71, N^o 8. Blatt Cahla. Berlin, 1885, Bd in-8^o von 15 SS. S. Schropp'sche Hof-Landkarten-Handlung (J.-H. Neumann). (554.342)



GÉOLOGIE.

Schmid (E.-E.) 55.024

1885. Erläuterungen zur geologische Specialkarte von Preussen und den Thüringischen Staaten. Gradabtheilung 70, N^o 12. Blatt Kranichfeld. Berlin, 1885, Bd in-8^o von 11 SS. S. Schropp'sche Hof-Landkarten-Handlung (J.-H. Neumann). (554.342)

Koenen (A. von). 55.024

1888. Erläuterungen zur geologische Specialkarte von Preussen und den Thüringischen Staaten. Gradabtheilung 69, N^o 11. Blatt Vacha. Berlin, 1888, Bd in-8^o von 19 SS. S. Schropp'sche Hof-Landkarten-Handlung (J.-H. Neumann). (554.342)

Koenen (A. von). 55.024

1888. Erläuterungen zur geologische Specialkarte von Preussen und den Thüringischen Staaten. Gradabtheilung 69, N^o 17. Blatt Lengsfeld. Berlin, 1888, Bd in-8^o von 28 SS. S. Schropp'sche Hof-Landkarten-Handlung (J.-H. Neumann). (554.342)

Koenen (A. von). 55.024

1888. Erläuterungen zur geologische Specialkarte von Preussen und den Thüringischen Staaten. Gradabtheilung 69, N^o 16. Blatt Geisa. Berlin, 1888, Bd in-8^o von 21 SS. S. Schropp'sche Hof-Landkarten-Handlung (J.-H. Neumann). (554.342)

Liebe (K.-Th.) und Zimmermann (E.). 55.024


1888. Erläuterungen zur geologische Specialkarte von Preussen und den Thüringischen Staaten. Gradabtheilung 71, N^o 19. Blatt Saalfeld. Berlin, 1888, Bd in-8^o von 71 SS. S. Schropp'sche Hof-Landkarten-Handlung (J.-H. Neumann). (554.342)

Liebe (K.-Th.) und Zimmermann (E.). 55.024

1888. Erläuterungen zur geologische Specialkarte von Preussen und den Thüringischen Staaten. Gradabtheilung 71, N^o 20. Blatt Ziekenrück. Berlin, 1888, Bd in-8^o von 43 SS. S. Schropp'sche Hof-Landkarten-Handlung (J.-H. Neumann). (554.342)


Liebe (K.-Th.) und Zimmermann (E.). 55.024

1888. Erläuterungen zur geologische Specialkarte von Preussen und den Thüringischen Staaten. Gradabtheilung 71, N^o 25. Blatt Probstzella. Berlin, 1888, Bd in-8^o von 66 SS. S. Schropp'sche Hof-Landkarten-Handlung (J.-H. Neumann). (554.342)




GEÖLOGIE.

- Zimmermann (E.).** 55.024
 1888. Erläuterungen zur geologische Specialkarte von Preussen und den Thüringischen Staaten. Gradabtheilung 71, N^o 26. Blatt Liebengrün. Berlin, 1888, Bd in-8^o von 44 SS. S. Schropp'sche Hof-Landkarten-Handlung (J.-H. Neumann). (554.342)
- Bauer (M.).** 55.024
 1889. Erläuterungen zur geologische Specialkarte von Preussen und den Thüringischen Staaten. Gradabtheilung 70, N^o 3. Blatt Gotha. Berlin, 1889, Bd in-8^o von 21 SS. S. Schropp'sche Hof-Landkarten-Handlung (J.-H. Neumann). (554.342)
- Bauer (M.), Weiss (E.) und Scheibe (R.).** 55.024
 1889. Erläuterungen zur geologische Specialkarte von Preussen und den Thüringischen Staaten. Gradabtheilung 70, N^o 9. Blatt Ohrdruf. Berlin, 1889, Bd in-8^o von 19 SS. S. Schropp'sche Hof-Landkarten-Handlung (J.-H. Neumann). (554.342)
- Bücking (H.).** 55.024
 1889. Erläuterungen zur geologische Specialkarte von Preussen und den Thüringischen Staaten. Gradabtheilung 69, N^o 30. Blatt Helmershausen. Berlin, 1889, Bd in-8^o von 29 SS., 1 Taf. S. Schropp'sche Hof-Landkarten-Handlung (J.-H. Neumann). (554.342)
- Emmrich (H.) und Bücking (H.).** 55.024
 1889. Erläuterungen zur geologische Specialkarte von Preussen und den Thüringischen Staaten. Gradabtheilung 69, N^o 18. Blatt Altenbreitungen. Berlin, 1889, Bd in-8^o von 21 SS. S. Schropp'sche Hof-Landkarten-Handlung (J.-H. Neumann). (554.342)
- Emmrich (H.) und Bücking (H.).** 55.024
 1889. Erläuterungen zur geologische Specialkarte von Preussen und den Thüringischen Staaten. Gradabtheilung 69, N^o 24. Blatt Oberkatz. Berlin, 1889, Bd in-8^o von 29 SS., 1 Taf., 3 Prof. S. Schropp'sche Hof-Landkarten-Handlung (J.-H. Neumann). (554.342)
- Emmrich (H.), Bücking (H.) und Frantzen (W.).** 55.024
 1889. Erläuterungen zur geologische Specialkarte von Preussen und den Thüringischen Staaten. Gradabtheilung 70, N^o 19. Blatt Wasungen. Berlin, 1889, Bd in-8^o von 40 SS. S. Schropp'sche Hof-Landkarten-Handlung (J.-H. Neumann). (554.342)




- Frantsen (W.).** 55.024
 1889. Erläuterungen zur geologische Specialkarte von Preussen und den Thüringischen Staaten. Gradabtheilung 70, N^o 25. Blatt Meiningen. Berlin, 1889, Bd in-8^o von 52 SS. S. Schropp'sche Hof-Landkarten-Handlung (J.-H. Neumann). (554.542)
- Schmid (E.-E.).** 55.024
 1889. Erläuterungen zur geologische Specialkarte von Preussen und den Thüringischen Staaten. Gradabtheilung 70, N^o 10. Blatt Arnstadt. Berlin, 1889, Bd in-8^o von 29 SS., 1 Fig. S. Schropp'sche Hof-Landkarten-Handlung (J.-H. Neumann). (554.542)
- Schmid (E.-E.) und Zimmermann (E.).** 55.024
 1889. Erläuterungen zur geologische Specialkarte von Preussen und den Thüringischen Staaten. Gradabtheilung 70, N^o 4. Blatt Neudietendorf. Berlin, 1889, Bd in-8^o von 17 SS. S. Schropp'sche Hof-Landkarten-Handlung (J.-H. Neumann). (554.542)
- Proescholdt (H.).** 55
 1890. Ueber Aufnahmen im Bereich der Blätter Ostheim und Sondheim (*Jahrb. der königl. preuss. geol. Landesanstalt und Bergakademie*). Berlin, 1890, Bd XI (Mittheil.), SS. LVIII-LX. (554.542)
- Fritsch (K. von).** 55.024
 1892. Erläuterungen zur geologische Specialkarte von Preussen und den Thüringischen Staaten. Gradabtheilung 70, N^o 18. Blatt Stadt Remda. Berlin, 1892, Bd in-8^o von 55 SS. S. Schropp'sche Hof-Landkarten-Handlung (J.-H. Neumann). (554.542)
- Loretz (H.).** 55.024
 1892. Erläuterungen zur geologische Specialkarte von Preussen und den Thüringischen Staaten. Gradabtheilung 70, N^o 23. Blatt Königsee. Berlin, 1892, Bd in-8^o von 52 SS. S. Schropp'sche Hof-Landkarten-Handlung (J.-H. Neumann). (554.542)
- Loretz (H.).** 55.024
 1892. Erläuterungen zur geologische Specialkarte von Preussen und den Thüringischen Staaten. Gradabtheilung 70, N^o 24. Blatt Schwarzburg. Berlin, 1892, Bd in-8^o von 62 SS. S. Schropp'sche Hof-Landkarten-Handlung (J.-H. Neumann). (554.542)



GÉOLOGIE.


- Loretz (H.).** 55.024
1892. Erläuterungen zur geologische Specialkarte von Preussen und den Thüringischen Staaten. Gradabtheilung 70, N^o 29. Blatt Gross-Breitenbach. Berlin, 1892, Bd in-8^o von 44 SS. S. Schropp'sche Hof-Landkarten-Handlung (J.-H. Neumann). (554.342)
- Loretz (H.).** 55.024
1892. Erläuterungen zur geologische Specialkarte von Preussen und den Thüringischen Staaten. Gradabtheilung 70, N^o 30. Blatt Gräfenthal. Berlin, 1892, Bd in-8^o von 54 SS. S. Schropp'sche Hof-Landkarten-Handlung (J.-H. Neumann). (554.342)
- Proescholdt (H.).** 55.024
1892. Erläuterungen zur geologische Specialkarte von Preussen und den Thüringischen Staaten. Gradabtheilung 70, N^o 26. Blatt Themar. Berlin, 1892, Bd in-8^o von 44 SS. S. Schropp'sche Hof-Landkarten-Handlung (J.-H. Neumann). (554.342)
- Proescholdt (H.).** 55.024
1892. Erläuterungen zur geologische Specialkarte von Preussen und den Thüringischen Staaten. Gradabtheilung 70, N^o 31. Blatt Rentwertshausen. Berlin, 1892, Bd in-8^o von 32 SS. S. Schropp'sche Hof-Landkarten-Handlung (J.-H. Neumann). (554.342)
- Proescholdt (H.).** 55.024
1892. Erläuterungen zur geologische Specialkarte von Preussen und den Thüringischen Staaten. Gradabtheilung 70, N^o 32. Blatt Dingsleben. Berlin, 1892, Bd in-8^o von 28 SS. S. Schropp'sche Hof-Landkarten-Handlung (J.-H. Neumann). (554.342)
- Proescholdt (H.).** 55.024
1892. Erläuterungen zur geologische Specialkarte von Preussen und den Thüringischen Staaten. Gradabtheilung 70, N^o 33. Blatt Hildburghausen. Berlin, 1892, Bd in-8^o von 26 SS., 1 Profiltaf. S. Schropp'sche Hof-Landkarten-Handlung (J.-H. Neumann). (554.342)
- Zimmermann (E.).** 55.024
1892. Erläuterungen zur geologische Specialkarte von Preussen und den Thüringischen Staaten. Gradabtheilung 70, N^o 17. Blatt Stadt Ilm. Berlin, 1892, Bd in-8^o von 70 SS. S. Schropp'sche Hof-Landkarten-Handlung (J.-H. Neumann). (554.342)




- Liebe (K.-Th.) und Zimmermann (E.).** 55.024
1893. Erläuterungen zur geologische Spezialkarte von Preussen und den Thüringischen Staaten. Gradabtheilung 71, N^o 17. Blatt Weida. Berlin, 1893, Bd in-8^o von 79 SS. S. Schropp'sche Hof-Landkarten-Handlung (J.-H. Neumann). (554.542)
- Liebe (K.-Th.) und Zimmermann (E.).** 55.024
1893. Erläuterungen zur geologische Spezialkarte von Preussen und den Thüringischen Staaten. Gradabtheilung 71, N^o 18. Blatt Waltersdorf (Langenbernsdorf). Berlin, 1893, Bd in-8^o von 65 SS. S. Schropp'sche Hof-Landkarten-Handlung (J.-H. Neumann). (554.542)
- Liebe (K.-Th.) und Zimmermann (E.).** 55.024
1893. Erläuterungen zur geologische Spezialkarte von Preussen und den Thüringischen Staaten. Gradabtheilung 71, N^o 23. Blatt Naitschau (Elsterberg). Berlin, 1893, Bd in-8^o von 50 SS. S. Schropp'sche Hof-Landkarten-Handlung (J.-H. Neumann). (554.542)
- Liebe (K.-Th.) und Zimmermann (E.).** 55.024
1893. Erläuterungen zur geologische Spezialkarte von Preussen und den Thüringischen Staaten. Gradabtheilung 71, N^o 24. Blatt Greiz (Reichenbach). Berlin, 1893, Bd in-8^o von 100 SS. S. Schropp'sche Hof-Landkarten-Handlung (J.-H. Neumann). (554.542)
- Boyschlag (F.).** 55.024
1895. Erläuterungen zur geologische Spezialkarte von Preussen und den Thüringischen Staaten. Gradabtheilung 70, N^o 43. Blatt Heldburg. Berlin, 1895, Bd in-8^o von 55 SS. S. Schropp'sche Hof-Landkarten-Handlung (J.-H. Neumann). (554.542)
- Boyschlag (F.).** 55.024
1895. Erläuterungen zur geologische Spezialkarte von Preussen und den Thüringischen Staaten. Gradabtheilung 70, N^o 44. Blatt Rieth. Berlin, 1895, Bd in-8^o von 34 SS. S. Schropp'sche Hof-Landkarten-Handlung (J.-H. Neumann). (554.542)
- Boyschlag (F.) und Proescholdt (H.).** 55.024
1895. Erläuterungen zur geologische Spezialkarte von Preussen und den Thüringischen Staaten. Gradabtheilung 70, N^o 39. Blatt Rodach. Berlin, 1895, Bd in-8^o von 40 SS. S. Schropp'sche Hof-Landkarten-Handlung (J.-H. Neumann). (554.542)




- (O.), Deffner (C.) und Bach (H.-H.).** 55.023
 1865. Geognostische Karte von Württemberg. Herausgegeben im
 Maasstab $\frac{1}{50\ 000}$, von dem königlich statistischen Landesamt.
 Nr. 35. Ulm. Stuttgart, 1865, Farbendruck von F. Malte's art.
 Anstalt. (554.545)
- us (E.).** 55.023
 1867. Geognostische Karte von Württemberg. Herausgegeben im
 Maasstab $\frac{1}{50\ 000}$, von dem königlich statistischen Landesamt.
 Nr. 14. Wildbad. Stuttgart, 1867, Farbendruck von G. Hopphan.
 (554.545)
- us (E.).** 55.023
 1870. Geognostische Karte von Württemberg. Herausgegeben im
 Maasstab $\frac{1}{50\ 000}$, von dem königlich statistischen Landesamt.
 Nr. 22. Altensteig. Stuttgart, 1870, Farbendruck von G. Hopphan.
 (554.545)
- us (E.) und Sandberger (F. von).** 55.023
 1870. Geognostische Karte von Württemberg. Herausgegeben im
 Maasstab $\frac{1}{50\ 000}$, von dem königlich statistischen Landesamt.
 Nr. 21. Oberthal. Stuttgart, 1870, Farbendruck von G. Hopphan.
 (554.545)
- us (E.) und Sandberger (F. von).** 55.023
 1870. Geognostische Karte von Württemberg. Herausgegeben im
 Maasstab $\frac{1}{50\ 000}$, von dem königlich statistischen Landesamt.
 Nr. 29. Kniebis. Stuttgart, 1870, Farbendruck von G. Hopphan.
 (554.545)
- ach (H.-H.) und Hildenbrand (J.).** 55.023
 1871. Geognostische Karte von Württemberg. Herausgegeben im
 Maasstab $\frac{1}{50\ 000}$, von dem königlich statistischen Landesamt.
 Nr. 12. Ellwangen. Stuttgart, 1871, Farbendruck von G. Hopphan.
 (554.545)
- menstedt (A. von) und Hildenbrand (J.).** 55.023
 1871. Geognostische Karte von Württemberg. Herausgegeben im
 Maasstab $\frac{1}{50\ 000}$, von dem königlich statistischen Landesamt.
 Nr. 34. Blaubeuren. Stuttgart, 1871, Farbendruck von G. Hopphan.
 (554.545)



- Loretz (H.).** 55.024
 1895. Erläuterungen zur geologische Specialkarte von Preussen und den Thüringischen Staaten. Gradabtheilung 70, N^o 46. Blatt Coburg. Berlin, 1895, Bd in-8^o von 50 SS. S. Schropp'sche Hof-Landkarten-Handlung (J.-H. Neumann). (554.542)
- Loretz (H.).** 55.024
 1895. Erläuterungen zur geologische Specialkarte von Preussen und den Thüringischen Staaten. Gradabtheilung 70, N^o 47. Blatt Oeslau. Berlin, 1895, Bd in-8^o von 63 SS. S. Schropp'sche Hof-Landkarten-Handlung (J.-H. Neumann). (554.542)
- Loretz (H.).** 55.024
 1895. Erläuterungen zur geologische Specialkarte von Preussen und den Thüringischen Staaten. Gradabtheilung 70, N^o 48. Blatt Steinach. Berlin, 1895, Bd in-8^o von 27 SS. S. Schropp'sche Hof-Landkarten-Handlung (J.-H. Neumann). (554.542)
- Loretz (H.).** 55.024
 1895. Erläuterungen zur geologische Specialkarte von Preussen und den Thüringischen Staaten. Gradabtheilung 70, N^o 52. Blatt Rossach. Berlin, 1895, Bd in-8^o von 16 SS. S. Schropp'sche Hof-Landkarten-Handlung (J.-H. Neumann). (554.542)
- Preuscholdt (H.) und Thürach (H.).** 55.024
 1895. Erläuterungen zur geologische Specialkarte von Preussen und den Thüringischen Staaten. Gradabtheilung 70, N^o 38. Blatt Römheld. Berlin, 1895, Bd in-8^o von 82 SS., 1 Profiltafel. S. Schropp'sche Hof-Landkarten-Handlung (J.-H. Neumann). (554.542)
- Paulus (E.).** 55.023
 1863. Geognostische Karte von Württemberg. Herausgegeben im Maasstab $\frac{1}{50\ 000}$, von dem königlich statistischen Landesamt. N^o 8. Maulbronn. Stuttgart, 1863, Farbendruck von F. Malte's art. Anstalt. (554.545)
- Fraas (O.) und Deffner (C.).** 55.023
 1865. Geognostische Karte von Württemberg. Herausgegeben im Maasstab $\frac{1}{50\ 000}$, von dem königlich statistischen Landesamt. N^o 36. Rammingen. Stuttgart, 1865, Farbendruck von F. Malte's art. Anstalt. (554.545)



- Fraas (O.), Deffner (C.) und Bach (H.-H.).** 55.023
 1865. Geognostische Karte von Württemberg. Herausgegeben im
 Maasstab $\frac{1}{50\,000}$, von dem königlich statistischen Landesamt.
 Nr 35. Ulm. Stuttgart, 1865, Farbendruck von F. Malte's art.
 Anstalt. (554.345)
- Paulus (E.).** 55.023
 1867. Geognostische Karte von Württemberg. Herausgegeben im
 Maasstab $\frac{1}{50\,000}$, von dem königlich statistischen Landesamt.
 Nr 14. Wildbad. Stuttgart, 1867, Farbendruck von G. Hopphan.
 (554.345)
- Paulus (E.).** 55.023
 1870. Geognostische Karte von Württemberg. Herausgegeben im
 Maasstab $\frac{1}{50\,000}$, von dem königlich statistischen Landesamt.
 Nr 22. Altensteig. Stuttgart, 1870, Farbendruck von G. Hopphan.
 (554.345)
- Paulus (E.) und Sandberger (F. von).** 55.023
 1870. Geognostische Karte von Württemberg. Herausgegeben im
 Maasstab $\frac{1}{50\,000}$, von dem königlich statistischen Landesamt.
 Nr 21. Oberthal. Stuttgart, 1870, Farbendruck von G. Hopphan.
 (554.345)
- Paulus (E.) und Sandberger (F. von).** 55.023
 1870. Geognostische Karte von Württemberg. Herausgegeben im
 Maasstab $\frac{1}{50\,000}$, von dem königlich statistischen Landesamt.
 Nr 29. Kniebis. Stuttgart, 1870, Farbendruck von G. Hopphan.
 (554.345)
- Bach (H.-H.) und Hildenbrand (J.).** 55.023
 1871. Geognostische Karte von Württemberg. Herausgegeben im
 Maasstab $\frac{1}{50\,000}$, von dem königlich statistischen Landesamt.
 Nr 12. Ellwangen. Stuttgart, 1871, Farbendruck von G. Hopphan.
 (554.345)
- Quenstedt (A. von) und Hildenbrand (J.).** 55.023
 1871. Geognostische Karte von Württemberg. Herausgegeben im
 Maasstab $\frac{1}{50\,000}$, von dem königlich statistischen Landesamt.
 Nr 34. Blaubeuren. Stuttgart, 1871, Farbendruck von G. Hopphan.
 (554.345)



Fraas (O.), Deffner (C.) und Bach (H.-H.). 55.023

1865. Geognostische Karte von Württemberg. Herausgegeben im Maasstab $\frac{1}{50\ 000}$, von dem königlich statistischen Landesamt. N^o 35. Ulm. Stuttgart, 1865, Farbendruck von F. Malte's art. Anstalt. (554.345)

Paulus (E.). 55.023

1867. Geognostische Karte von Württemberg. Herausgegeben im Maasstab $\frac{1}{50\ 000}$, von dem königlich statistischen Landesamt. N^o 14. Wildbad. Stuttgart, 1867, Farbendruck von G. Hopphan. (554.345)

Paulus (E.). 55.023

1870. Geognostische Karte von Württemberg. Herausgegeben im Maasstab $\frac{1}{50\ 000}$, von dem königlich statistischen Landesamt. N^o 22. Altensteig. Stuttgart, 1870, Farbendruck von G. Hopphan. (554.345)

Paulus (E.) und Sandberger (F. von). 55.023

1870. Geognostische Karte von Württemberg. Herausgegeben im Maasstab $\frac{1}{50\ 000}$, von dem königlich statistischen Landesamt. N^o 21. Oberthal. Stuttgart, 1870, Farbendruck von G. Hopphan. (554.345)

Paulus (E.) und Sandberger (F. von). 55.023

1870. Geognostische Karte von Württemberg. Herausgegeben im Maasstab $\frac{1}{50\ 000}$, von dem königlich statistischen Landesamt. N^o 29. Kniebis. Stuttgart, 1870, Farbendruck von G. Hopphan. (554.345)

Bach (H.-H.) und Hildenbrand (J.). 55.023

1871. Geognostische Karte von Württemberg. Herausgegeben im Maasstab $\frac{1}{50\ 000}$, von dem königlich statistischen Landesamt. N^o 12. Ellwangen. Stuttgart, 1871, Farbendruck von G. Hopphan. (554.345)

Quenstedt (A. von) und Hildenbrand (J.). 55.023

1871. Geognostische Karte von Württemberg. Herausgegeben im Maasstab $\frac{1}{50\ 000}$, von dem königlich statistischen Landesamt. N^o 34. Blaubeuren. Stuttgart, 1871, Farbendruck von G. Hopphan. (554.345)

GÉOLOGIE.

Bach (H.-H.) und Hildenbrand (J.). 55.023

1873. Geognostische Karte von Württemberg. Herausgegeben im
Maasstab $\frac{1}{50\ 000}$, von dem königlich statistischen Landesamt.
N^o 10. Löwenstein. Stuttgart, 1873, Farbendruck von G. Hopphan.
(554.548)

Hildenbrand (J.) und Deffner (C.). 55.023

1873. Geognostische Karte von Württemberg. Herausgegeben im
Maasstab $\frac{1}{50\ 000}$, von dem königlich statistischen Landesamt.
N^o 13. Ellenberg. Stuttgart, 1873, Farbendruck von G. Hopphan.
(554.548)

Paulus (E.) und Hildenbrand (J.). 55.023

1874. Geognostische Karte von Württemberg. Herausgegeben im
Maasstab $\frac{1}{50\ 000}$, von dem königlich statistischen Landesamt.
N^o 31. Horb. Stuttgart, 1874, Farbendruck von G. Hopphan.
(554.548)

Paulus (E.) und Hildenbrand (J.). 55.023

1874. Geognostische Karte von Württemberg. Herausgegeben im
Maasstab $\frac{1}{50\ 000}$, von dem königlich statistischen Landesamt.
N^o 37. Oberndorf. Stuttgart, 1874, Farbendruck von G. Hopphan.
(554.548)

Quenstedt (A. von) und Hildenbrand (J.). 55.023


1875. Geognostische Karte von Württemberg. Herausgegeben im
Maasstab $\frac{1}{50\ 000}$, von dem königlich statistischen Landesamt.
N^o 41. Ehingen. Stuttgart, 1875, Farbendruck von G. Hopphan.
(554.548)

Quenstedt (A. von), Bach (H.-H.) und Hildenbrand (J.). 55.023

1875. Geognostische Karte von Württemberg. Herausgegeben im
Maasstab $\frac{1}{50\ 000}$, von dem königlich statistischen Landesamt.
N^o 42. Laupheim. Stuttgart, 1875, Farbendruck von G. Hopphan.
(554.548)

Quenstedt (A. von) und Hildenbrand (J.). 55.023

1875. Geognostische Karte von Württemberg. Herausgegeben im
Maasstab $\frac{1}{50\ 000}$, von dem königlich statistischen Landesamt.
N^o 47. Biberach. Stuttgart, 1875, Farbendruck von G. Hopphan.
(554.548)



GÉOLOGIE.

Bach (H.-H.) und Hildenbrand (J.). 55.023

1873. Geognostische Karte von Württemberg. Herausgegeben im
Maasstab $\frac{1}{50\ 000}$, von dem königlich statistischen Landesamt.
N^o 10. Löwenstein. Stuttgart, 1873, Farbendruck von G. Hopphan.
(554.348)

Hildenbrand (J.) und Deffner (C.). 55.023

1873. Geognostische Karte von Württemberg. Herausgegeben im
Maasstab $\frac{1}{50\ 000}$, von dem königlich statistischen Landesamt.
N^o 13. Ellenberg. Stuttgart, 1873, Farbendruck von G. Hopphan.
(554.348)

Paulus (E.) und Hildenbrand (J.). 55.023

1874. Geognostische Karte von Württemberg. Herausgegeben im
Maasstab $\frac{1}{50\ 000}$, von dem königlich statistischen Landesamt.
N^o 31. Horb. Stuttgart, 1874, Farbendruck von G. Hopphan.
(554.348)

Paulus (E.) und Hildenbrand (J.). 55.023

1874. Geognostische Karte von Württemberg. Herausgegeben im
Maasstab $\frac{1}{50\ 000}$, von dem königlich statistischen Landesamt.
N^o 37. Oberndorf. Stuttgart, 1874, Farbendruck von G. Hopphan.
(554.348)

Quenstedt (A. von) und Hildenbrand (J.). 55.023


1875. Geognostische Karte von Württemberg. Herausgegeben im
Maasstab $\frac{1}{50\ 000}$, von dem königlich statistischen Landesamt.
N^o 41. Ehingen. Stuttgart, 1875, Farbendruck von G. Hopphan.
(554.348)

Quenstedt (A. von), Bach (H.-H.) und Hildenbrand (J.). 55.023

1875. Geognostische Karte von Württemberg. Herausgegeben im
Maasstab $\frac{1}{50\ 000}$, von dem königlich statistischen Landesamt.
N^o 42. Laupheim. Stuttgart, 1875, Farbendruck von G. Hopphan.
(554.348)


Quenstedt (A. von) und Hildenbrand (J.). 55.023

1875. Geognostische Karte von Württemberg. Herausgegeben im
Maasstab $\frac{1}{50\ 000}$, von dem königlich statistischen Landesamt.
N^o 47. Biberach. Stuttgart, 1875, Farbendruck von G. Hopphan.
(554.348)




GÉOLOGIE.

- Bach (H.-H.) und Hildenbrand (J.).** 55.023
 1873. Geognostische Karte von Württemberg. Herausgegeben im
 Maasstab $\frac{1}{50\ 000}$, von dem königlich statistischen Landesamt.
 N^o 10. Löwenstein. Stuttgart, 1873, Farbendruck von G. Hopphan.
 (554.348)
- Hildenbrand (J.) und Deffner (C.).** 55.023
 1873. Geognostische Karte von Württemberg. Herausgegeben im
 Maasstab $\frac{1}{50\ 000}$, von dem königlich statistischen Landesamt.
 N^o 13. Ellenberg. Stuttgart, 1873, Farbendruck von G. Hopphan.
 (554.348)
- Paulus (E.) und Hildenbrand (J.).** 55.023
 1874. Geognostische Karte von Württemberg. Herausgegeben im
 Maasstab $\frac{1}{50\ 000}$, von dem königlich statistischen Landesamt.
 N^o 31. Horb. Stuttgart, 1874, Farbendruck von G. Hopphan.
 (554.348)
- Paulus (E.) und Hildenbrand (J.).** 55.023
 1874. Geognostische Karte von Württemberg. Herausgegeben im
 Maasstab $\frac{1}{50\ 000}$, von dem königlich statistischen Landesamt.
 N^o 37. Oberndorf. Stuttgart, 1874, Farbendruck von G. Hopphan.
 (554.348)
- Quenstedt (A. von) und Hildenbrand (J.).** 55.023
 1875. Geognostische Karte von Württemberg. Herausgegeben im
 Maasstab $\frac{1}{50\ 000}$, von dem königlich statistischen Landesamt.
 N^o 41. Ehingen. Stuttgart, 1875, Farbendruck von G. Hopphan.
 (554.348)
- Quenstedt (A. von), Bach (H.-H.) und Hildenbrand
 (J.).** 55.023
 1875. Geognostische Karte von Württemberg. Herausgegeben im
 Maasstab $\frac{1}{50\ 000}$, von dem königlich statistischen Landesamt.
 N^o 42. Laupheim. Stuttgart, 1875, Farbendruck von G. Hopphan.
 (554.348)
- Quenstedt (A. von) und Hildenbrand (J.).** 55.023
 1875. Geognostische Karte von Württemberg. Herausgegeben im
 Maasstab $\frac{1}{50\ 000}$, von dem königlich statistischen Landesamt.
 N^o 47. Biberach. Stuttgart, 1875, Farbendruck von G. Hopphan.
 (554.348)




GÉOLOGIE.

- Quenstedt (A. von) und Hildenbrand (J.).** 55.023
 1875. Geognostische Karte von Württemberg. Herausgegeben im
 Maasstab $\frac{1}{50\ 000}$, von dem königlich statistischen Landesamt.
 N^o 48. Ochsenhausen. Stuttgart, 1875, Farbendruck von G. Hopphan.
 (554.545)
- Deffner (C.), Fraas (E.) und Hildenbrand (J.).** 55.023
 1877. Geognostische Karte von Württemberg. Herausgegeben im
 Maasstab $\frac{1}{50\ 000}$, von dem königlich statistischen Landesamt.
 N^o 20. Bopfinger. Stuttgart, 1877, Farbendruck von G. Hopphan.
 (554.545)
- Quenstedt (A. von) und Hildenbrand (J.).** 55.023
 1877. Geognostische Karte von Württemberg. Herausgegeben im
 Maasstab $\frac{1}{50\ 000}$, von dem königlich statistischen Landesamt.
 N^o 38. Balingen. Stuttgart, 1877, Farbendruck von G. Hopphan.
 (554.545)
- Quenstedt (A. von) und Hildenbrand (J.).** 55.023
 1877. Geognostische Karte von Württemberg. Herausgegeben im
 Maasstab $\frac{1}{50\ 000}$, von dem königlich statistischen Landesamt.
 N^o 39. Ehingen. Stuttgart, 1877, Farbendruck von G. Hopphan.
 (554.545)
- Quenstedt (A. von) und Hildenbrand (J.).** 55.023
 1878. Geognostische Karte von Württemberg. Herausgegeben im
 Maasstab $\frac{1}{50\ 000}$, von dem königlich statistischen Landesamt.
 N^o 45. Friedingen. Stuttgart, 1878, Farbendruck von G. Hopphan.
 (554.545)
- Fraas (E.).** 55.023
 1879. Geognostische Karte von Württemberg. Herausgegeben im
 Maasstab $\frac{1}{50\ 000}$, von dem königlich statistischen Landesamt.
 N^o 49. Hohentwiel. Stuttgart, 1879, Farbendruck von G. Hopphan.
 (554.545)
- Quenstedt (A. von) und Hildenbrand (J.).** 55.023
 1879. Geognostische Karte von Württemberg. Herausgegeben im
 Maasstab $\frac{1}{50\ 000}$, von dem königlich statistischen Landesamt.
 N^o 41. Hall. Stuttgart, 1879, Farbendruck von G. Hopphan.
 (554.545)




GÉOLOGIE.

- Quenstedt (A. von) und Hildenbrand (J.).** 55.023
 1880. Geognostische Karte von Württemberg. Herausgegeben im
 Maasstab $\frac{1}{50\ 000}$, von dem königlich statistischen Landesamt.
 N^o 43. Schenningen. Stuttgart, 1880, Farbendruck von G. Hopphan.
 (554.345)
- Quenstedt (A. von) und Hildenbrand (J.).** 55.023
 1880. Geognostische Karte von Württemberg. Herausgegeben im
 Maasstab $\frac{1}{50\ 000}$, von dem königlich statistischen Landesamt.
 N^o 44. Tuttlingen. Stuttgart, 1880, Farbendruck von G. Hopphan.
 (554.345)
- Fraas (E.) und Hildenbrand (J.).** 55.023
 1881. Geognostische Karte von Württemberg. Herausgegeben im
 Maasstab $\frac{1}{50\ 000}$, von dem königlich statistischen Landesamt.
 N^o 52. Leutkirch. Stuttgart, 1881, Farbendruck von G. Hopphan.
 (554.345)
- Hildenbrand (J.).** 55.023
 1881. Geognostische Karte von Württemberg. Herausgegeben im
 Maasstab $\frac{1}{50\ 000}$, von dem königlich statistischen Landesamt.
 N^o 54. Tettngang. Stuttgart, 1881, Farbendruck von G. Hopphan.
 (554.345)
- Hildenbrand (J.).** 55.023
 1881. Geognostische Karte von Württemberg. Herausgegeben im
 Maasstab $\frac{1}{50\ 000}$, von dem königlich statistischen Landesamt.
 N^o 55. Isny. Stuttgart, 1881, Farbendruck von G. Hopphan.
 (554.345)
- Hildenbrand (J.).** 55.023
 1882. Geognostische Karte von Württemberg. Herausgegeben im
 Maasstab $\frac{1}{50\ 000}$, von dem königlich statistischen Landesamt.
 N^o 51. Ravensburg. Stuttgart, 1882, Farbendruck von G. Hopphan.
 (554.345)
- Hildenbrand (J.).** 55.023
 1885. Geognostische Karte von Württemberg. Herausgegeben im
 Maasstab $\frac{1}{50\ 000}$, von dem königlich statistischen Landesamt.
 N^o 50. Wilhemsdorf. Stuttgart, 1885, Farbendruck von G. Hopphan.
 (554.345)




GÉOLOGIE.


- Hildenbrand (J.).** 55.023
 1885. Geognostische Karte von Württemberg. Herausgegeben im
 Maasstab $\frac{1}{50\ 000}$, von dem königlich statistischen Landesamt.
 N^o 53. Friedrichshafen. Stuttgart, 1885, Farbendruck von G. Hopphan.
 (554.345)
- Hildenbrand (J.).** 55.023
 1888. Geognostische Karte von Württemberg. Herausgegeben im
 Maasstab $\frac{1}{50\ 000}$, von dem königlich statistischen Landesamt.
 N^o 40. Riedlingen. Stuttgart, 1888, Farbendruck von G. Hopphan.
 (554.345)
- Hildenbrand (J.).** 55.023
 1888. Geognostische Karte von Württemberg. Herausgegeben im
 Maasstab $\frac{1}{50\ 000}$, von dem königlich statistischen Landesamt.
 N^o 46. Saulgau. Stuttgart, 1888, Farbendruck von G. Hopphan.
 (554.345)
- Bach (H.-H.) und Quenstedt (A. von).** 55.023
 1889. Geognostische Karte von Württemberg. Herausgegeben im
 Maasstab $\frac{1}{50\ 000}$, von dem königlich statistischen Landesamt.
 N^o 32. Tübingen. Stuttgart, 1889, Farbendruck von G. Hopphan.
 (554.345)
- Bach (H.-H.) und Hildenbrand (J.).** 55.023
 1890. Geognostische Karte von Württemberg. Herausgegeben im
 Maasstab $\frac{1}{50\ 000}$, von dem königlich statistischen Landesamt.
 N^o 1. Ober-Kessach. Stuttgart, 1890, Farbendruck von G. Hopphan.
 (554.345)
- Bach (H.-H.) und Hildenbrand (J.).** 55.023
 1890. Geognostische Karte von Württemberg. Herausgegeben im
 Maasstab $\frac{1}{50\ 000}$, von dem königlich statistischen Landesamt.
 N^o 5. Oehringen. Stuttgart, 1890, Farbendruck von G. Hopphan.
 (554.345)
- Hildenbrand (J.).** 55.023
 1890. Geognostische Karte von Württemberg. Herausgegeben im
 Maasstab $\frac{1}{50\ 000}$, von dem königlich statistischen Landesamt.
 N^o 4. Neckarsulm. Stuttgart, 1890, Farbendruck von G. Hopphan.
 (554.345)




- Hildenbrand (J.).** 55.023
 1891. Geognostische Karte von Württemberg. Herausgegeben im
 Maasstab $\frac{1}{50\ 000}$, von dem königlich statistischen Landesamt.
 Nr 2. Mergentheim. Stuttgart, 1891, Farbendruck von G. Hopphan.
 (554.545)
- Hildenbrand (J.).** 55.023
 1891. Geognostische Karte von Württemberg. Herausgegeben im
 Maasstab $\frac{1}{50\ 000}$, von dem königlich statistischen Landesamt.
 Nr 3. Niederstetten. Stuttgart, 1891, Farbendruck von G. Hopphan.
 (554.545)
- Hildenbrand (J.).** 55.023
 1891. Geognostische Karte von Württemberg. Herausgegeben im
 Maasstab $\frac{1}{50\ 000}$, von dem königlich statistischen Landesamt.
 Nr 6. Künzelsau. Stuttgart, 1891, Farbendruck von G. Hopphan.
 (554.545)
- Hildenbrand (J.) und Fraas (E.).** 55.023
 1892. Geognostische Karte von Württemberg. Herausgegeben im
 Maasstab $\frac{1}{50\ 000}$, von dem königlich statistischen Landesamt.
 Nr 7. Kirchberg. Stuttgart, 1892, Farbendruck von G. Hopphan.
 (554.545)
- Paulus (E.) und Fraas (E.).** 55.023
 1894. Geognostische Karte von Württemberg. Herausgegeben im
 Maasstab $\frac{1}{50\ 000}$, von dem königlich statistischen Landesamt.
 Nr 30. Freudenstadt. II. Auflage. Stuttgart, 1894, Farbendruck von
 Max Seeger.
 (554.545)
- Fraas (O.), Bach (H.-H.) und Fraas (E.).** 55.023
 1895. Geognostische Karte von Württemberg. Herausgegeben im
 Maasstab $\frac{1}{50\ 000}$, von dem königlich statistischen Landesamt.
 Nr 16. Stuttgart. II. Auflage. Stuttgart, 1895, Farbendruck von
 Max Seeger.
 (554.545)
- Schumacher (E.).** 55.023
 1883. Geologische Karte der Umgegend von Strassburg mit
 Berücksichtigung der agronomischen Verhältnisse. Herausgegeben
 von der Commission für die geologische Landes-Untersuchung
 von Elsass-Lothringen. Maasstabe $\frac{1}{25\ 000}$ der natürlichen Länge.
 Strassburg, 1883, Lith. Anst. L. Geissendörfer, Karlsruhe.
 (554.551.2)




- Schumacher (E.).** 55.017.63.023
 1883. Geologische Karte der Umgegend von Strassburg, mit Berücksichtigung der agronomischen Verhältnisse. Herausgegeben von der Commission für die geologische Landes-Untersuchung von Elsass-Lothringen. Maassstabe $\frac{1}{25\ 000}$ der natürlichen Länge. Strassburg, 1883, Lith. Anst. L. Geissendörfer, Karlsruhe. (554.351.2)
- Haug (E.) und Werveke (L. van).** 55.023
 1889. Geologische Specialkarte von Elsass-Lothringen. Herausgegeben von der Commission für die geologische Landes-Untersuchung von Elsass-Lothringen. N^o 53. Blatt Niederbronn. Maassstabe $\frac{1}{25\ 000}$ der natürlichen Länge. Berlin, 1887-1889, Berliner Lithogr. Institut. (554.351.2)
- Meyer (G.), Schumacher (E.) und Werveke (L. van).** 55.023
 1891. Geologische Specialkarte von Elsass-Lothringen. Herausgegeben von der Commission für die geologische Landes-Untersuchung von Elsass-Lothringen. N^o 33. Blatt Rémilly. Maassstabe $\frac{1}{25\ 000}$ der natürlichen Länge. Berlin, 1891, Berliner Lithogr. Institut. (554.352)
- Meyer (G.) und Schumacher (E.).** 55.023
 1894. Geologische Specialkarte von Elsass-Lothringen. Herausgegeben von der Commission für die geologische Landes-Untersuchung von Elsass-Lothringen. N^o 34. Blatt Falkenberg. Maassstabe $\frac{1}{25\ 000}$ der natürlichen Länge. Berlin, 1894, Berliner Lithogr. Institut. (554.352)
- Hauer (F.-B. von).** 55.073
 1889. Allgemeiner Führer durch das k. k. naturhistorische Hofmuseum. Unter Mitwirkung der Sammlungs-Vorstände. Wien, 1889, Bd in-8^o von 366 SS. Im Selbstverlage des k. k. naturhist. Hofmuseum. (554.36)
- Hauer (F.-B. von) und Stache (G.).** 55
 1863. Geologie Siebenbürgens. Nach den Aufnahmen der k. k. geologischen Reichsanstalt und Literarischen Hilfsmitteln (*Vereine für Siebenbürgische Landeskunde*). Wien, 1863, Bd in-8^o von 635 SS. W. Braumüller, k. k. Hofbuchhändler. (554.365.7)
- Barrois (Ch.).** 55.061
 1890. Discours prononcé à l'occasion du 25^e anniversaire de la 1^{re} excursion de la Société géologique du Nord (*Ann. de la Soc. géol. du Nord*). Lille, 1889-1890, t. XVII, pp. 263-264. (554.4)




- Bertrand (C.-E.).** 55.061
 1890. Discours prononcé à l'occasion du 25^e anniversaire de la 1^{re} excursion de la Société géologique du Nord (*Ann. de la Soc. géol. du Nord*). Lille, 1889-1890, t. XVII, pp. 264-265. (554.4)
- Breton (L.).** 55.061
 1890. Discours prononcé à l'occasion du 25^e anniversaire de la 1^{re} excursion de la Société géologique du Nord (*Ann. de la Soc. géol. du Nord*). Lille, 1889-1890, t. XVII, pp. 264-262. (554.4)
- Briart (Alph.).** 55.061
 1890. Discours prononcé à l'occasion du 25^e anniversaire de la 1^{re} excursion de la Société géologique du Nord (*Ann. de la Soc. géol. du Nord*). Lille, 1889-1890, t. XVII, p. 263. (554.4)
- Coat (...).** 55.061
 1890. Discours prononcé à l'occasion du 25^e anniversaire de la 1^{re} excursion de la Société géologique du Nord (*Ann. de la Soc. géol. du Nord*). Lille, 1889-1890, t. XVII, pp. 262-263. (554.4)
- Gosselet (J.).** 55.061
 1890. Discours prononcé à l'occasion du 25^e anniversaire de la 1^{re} excursion de la Société géologique du Nord (*Ann. de la Soc. géol. du Nord*). Lille, 1889-1890, t. XVII, pp. 265-271. (554.4)
- Ladrière (J.).** 55.092
 1892. Annonce de la mort de M. Meugy (*Ann. de la Soc. géol. du Nord*). Lille, 1892, t. XX, p. 339. (554.4)
- Gosselet (J.).** 55.092
 1893. Allocution à l'occasion de la mort de M. Debray (*Ann. de la Soc. géol. du Nord*). Lille, 1893, t. XXI, pp. 137-138. (554.4)
- Michel-Lévy (A.).** 55.092
 1893. Allocution présidentielle. prononcée dans la séance générale du 6 avril 1893 (*Bull. de la Soc. géol. de France*). Paris, 1893, 3^e sér., t. XXI, pp. 93-96. (554.4)
- Noguès (A.-F.).** 55.073
 1893. Minéralogie et géologie à l'Exposition universelle de 1889. Quatrième partie : Mines et métallurgie (*Revue technique à l'Exposition universelle de 1889*). Paris, 1893, 4^e partie, vol. gr. in-8^o de 360 pp. et fig. E. Bernard et C^{ie}, Impr. édit. (554.4)



- Rouville (P. de).** 55.01
 1894. Lettre au président de la Société géologique de France relative à l'enseignement de la géologie en France (*Bull. de la Soc. géol. de France*). Paris, 1894, 3^e sér., t. XXII, pp. CLIV-CLV. (554.4)
- Zeller (R.).** 55.092
 1894. Allocution présidentielle prononcée à la séance générale du 29 mars 1894 (*Bull. de la Soc. géol. de France*). Paris, 1894, 3^e sér., t. XXII, pp. LI-LVI. (554.4)
- 55.01
 1894. Adresses au Ministre de l'Instruction publique de France au sujet de l'enseignement public de la géologie en France (*Bull. de la Soc. géol. de France*). Paris, 1894, 3^e sér., t. XXII, pp. CLXXVII-CLXXXII. (554.4)
- Boule (M.).** 55.092
 1895. Notice sur Jean-Baptiste Ramez (*Bull. de la Soc. géol. de France*). Paris, 1895, 3^e sér., t. XXIII, pp. 192-202. (554.4)
- Douvillé (H.).** 55.092
 1895. Notice nécrologique de P.-H. Fischer (*Bull. de la Soc. géol. de France*). Paris, 1895, 3^e sér., t. XXIII, pp. 203-230. (554.4)
- Gaudry (A.).** 55.01
 1895. Observations relatives à la lettre de M. le Ministre de l'Instruction publique au sujet de l'enseignement de la géologie en France (*Bull. de la Soc. géol. de France*). Paris, 1895, 3^e sér., t. XXIII, pp. LXXXIV-LXXXV. (554.4)
- Gosselet (J.).** 55.092
 1895. Allocution présidentielle prononcée dans la séance générale du 18 avril 1895 (*Bull. de la Soc. géol. de France*). Paris, 1895, 3^e sér., t. XXIII, pp. 167-176. (554.4)
- Peron (A.).** 55.092
 1895. Notice biographique de Gustave Cotteau (*Bull. de la Soc. géol. de France*). Paris, 1895, 3^e sér., t. XXIII, pp. 231-270. (554.4)
- Poincaré (...).** 55.01
 1895. Lettre adressée au président de la Société géologique de France par M. le Ministre de l'Instruction publique au sujet de l'enseignement de la géologie en France (*Bull. de la Soc. géol. de France*). Paris, 1895, 3^e sér., t. XXIII, pp. LXXXIII-LXXXIV. (554.4)




- Termier (P.).** 55.092
 1895. Éloge d'Ernest Mallard (*Bull. de la Soc. géol. de France*).
 Paris, 1895, 3^e sér., t. XXIII, pp. 179-191. (554.4)
- Barrois (Ch.).** 55.024
 1890. Légende de la feuille de Quimper (n^o 72) de la carte géologique de France au 80.000^e (*Ann. de la Soc. géol. du Nord*). Lille, 1890, t. XVIII, pp. 187-200. (554.411.4)
- Barrois (Ch.).** 55.024
 1893. Légende de la feuille de Plouguerneau et Ouessant (nos 40 et 56 de la carte géologique de France au $\frac{1}{80\ 000}$) (*Ann. de la Soc. géol. du Nord*). Lille, 1893, t. XXI, pp. 382-391. (554.411.4)
- Rivière (A.).** 55
 1838. Études géologiques faites aux environs de Quimper et sur quelques autres points de la France occidentale. Paris, 1838, broch. in-8^o de 64 pp., 1 carte géol. et 12 coupes. Libr. Carilian-Goeury. (554.411.4)
- Barrois (Ch.).** 55.024
 1893. Légende de la feuille de Dinan (n^o 60 de la carte géologique de France au $\frac{1}{80\ 000}$) (*Ann. de la Soc. géol. du Nord*). Lille, 1893, t. XXI, pp. 25-40. (554.411.2)
- Barrois (Ch.).** 55.024
 1895. Légende de la feuille de Saint-Brieuc (n^o 59 de la carte géologique de France au $\frac{1}{80\ 000}$) (*Ann. de la Soc. géol. du Nord*). Lille, 1895, t. XXIII, pp. 66-87. (554.411.2)
- Barrois (Ch.).** 55.024
 1890. Notice explicative de la feuille de Pontivy (n^o 74 de la carte géologique de France au $\frac{1}{80\ 000}$) (*Ann. de la Soc. géol. du Nord*). Lille, 1889-1890, t. XVII, pp. 90-103. (554.411.3)
- Barrois (Ch.).** 55.024
 1890. Légende de la feuille de Vannes (n^o 89 de la carte géologique de France au $\frac{1}{80\ 000}$) (*Ann. de la Soc. géol. du Nord*). Lille, 1889-1890, t. XVII, pp. 210-226. (554.411.5)
- Barrois (Ch.).** 55.024
 1890. Notice explicative de la feuille de Redon (n^o 90 de la carte géologique de France au $\frac{1}{80\ 000}$) (*Ann. de la Soc. géol. du Nord*). Lille, 1889-1890, t. XVII, pp. 16-28. (554.411.4)



GÉOLOGIE.

- Barrois (Ch.).** 55.024
 1894. Légende de la feuille de Rennes (n° 75 de la carte géologique de France au $\frac{1}{200\,000}$) (*Ann. de la Soc. géol. du Nord*). Lille, 1894, t. XXII, pp. 21-38. (554.411.4)
- Gosselet (J.).** 55.017.63.024
 1894. Carte agronomique de la commune de Doullers par M. Richepin et observations à ce sujet (*Ann. de la Soc. géol. du Nord*). Lille, 1894, t. XXII, pp. 176-177. (554.421.5)
- Gosselet (J.).** 55.017
 1895. Leçon d'ouverture du cours de géologie appliquée, professé à la Faculté des sciences de Lille, le 17 janvier 1895 (*Ann. de la Soc. géol. du Nord*). Lille, 1895, t. XXIII, pp. 7-26. (554.421.5)
- Dollfus (G.).** 55.024
 1885. Notice sur une nouvelle carte géologique des environs de Paris (*Compte rendu de la III^e session du Congrès géol. international*). Berlin, 1885, pp. 98-220, 2 pl. (554.422)
- Ramond (G.).** 55.01
 1894. Les travertins trouvés dans la Seine à l'amont de l'île de la Cité dans Paris (*Bull. de la Soc. géol. de France*). Paris, 1894, 3^e sér., t. XXII, p. ciii. (554.422.11)
- Dopéret (Ch.).** 55.044
 1894. Présentation d'une carte géologique du $\frac{1}{200\,000}$ des environs de Lyon (*Bull. de la Soc. géol. de France*). Paris, 1894, 3^e sér., t. XXII, pp. cxvii-cxviii. (554.464.1)
- 55
 1894. Procès-verbaux et compte rendu de la réunion extraordinaire de la Société géologique de France dans les régions de Lyon et de Bollène (Vaucluse), du dimanche 19 août au samedi 25 août 1894 (*Bull. de la Soc. géol. de France*). Paris, 1894, 3^e sér., t. XXII, pp. 593-724, pl. XVII-XXIV et fig. (554.464.1)
- Stuart-Menteth (P.-W.).** 55
 1894. Note préliminaire sur la géologie des Hautes-Pyrénées (*Bull. de la Soc. géol. de France*). Paris, 1894, 3^e sér., t. XXII, pp. cXLVI-CLXIX. (554.471.2)



55

1893. Procès-verbaux et compte rendu de la réunion extraordinaire de la Société géologique de France, dans le Velay et la Lozère, du jeudi 14 septembre au dimanche 24 septembre 1893 (*Bull. de la Soc. géol. de France*). Paris, 1893, 3^e sér., t. XXI, pp. 489-683, pl. XIV-XXIII, 7 fig. (554.481)

Boule (M.).

55

1893. Aperçu général sur la géographie physique et la géologie du Velay (*Bull. de la Soc. géol. de France*). Paris, 1893, 3^e sér., t. XXI, pp. 499-503. (554.481.6)

55

1894. Procès-verbaux et compte rendu de la réunion extraordinaire de la Société géologique de France dans les régions de Lyon et de Bollène (Vaucluse), du dimanche 19 août au samedi 25 août 1894 (*Bull. de la Soc. géol. de France*). Paris, 1894, 3^e sér., t. XXII, pp. 593-724, pl. XVII-XXIV et fig. (554.492.1)

Kilian (W.).

55.061

1895. Allocution présidentielle prononcée à l'ouverture de la session extraordinaire dans les Basses-Alpes (régions de Lure et de Castellane), le mardi 17 septembre 1895 (*Bull. de la Soc. géol. de France*). Paris, 1895, 3^e sér., t. XXIII, pp. CXXIX-CXXXI. (554.492.4)

Kilian (W.).

55

1895. Discours présidentiel prononcé à l'ouverture de la session extraordinaire dans les Basses-Alpes (*Bull. de la Soc. géol. de France*). Paris, 1895, 3^e sér., t. XXIII, pp. 639-641. (554.492.4)

Lärcher (Ph.).

55.061

1895. Allocution présidentielle prononcée à l'ouverture de la séance du 23 septembre 1895 à Barrême (*Bull. de la Soc. géol. de France*). Paris, 1895, 3^e sér., t. XXIII, pp. CXLIX-CLII. (554.492.4)

55.016

1895. Liste des publications relatives à la Montagne de Lure (*Bull. de la Soc. géol. de France*). Paris, 1895, 3^e sér., t. XXIII, pp. 634-637. (554.492.4)

55

1892. Komiténs för revision af Finlands kartverk underdåniga betänkanke (« Fennia » *Bull. de la Soc. de géographie de Finlande*). Helsingfors, 1892, vol. 6, n^o 1, pp. 1-185, 3 cartes. (554.711.1)

1. The first part of the document discusses the importance of maintaining accurate records of all transactions and activities. It emphasizes the need for transparency and accountability in financial reporting.

2. The second part of the document outlines the various methods and techniques used to collect and analyze data. It includes a detailed description of the experimental design and the procedures followed during the study.

3. The third part of the document presents the results of the study, including a comparison of the different methods and techniques used. It discusses the strengths and weaknesses of each method and provides a summary of the findings.

4. The fourth part of the document discusses the implications of the study and provides recommendations for future research. It highlights the need for further investigation into the effectiveness of the different methods and techniques used.

5. The fifth part of the document provides a conclusion and a summary of the key findings. It emphasizes the importance of maintaining accurate records and the need for transparency and accountability in financial reporting.

- Tigerstedt (A.-F.).** 55
 1892. Om traktens mellan Höytiäinen och Pielisjärvi geologiska och topografiska byggnad samt några darstädes förekommande malmförande kvartsgångar. Med två plancher (Zur geologie und Topographie der Gegend zwischen den Seen Höytiäinen und Pielisjärvi im nordöstlichen Karelrien (Referat). SS. 20-22) (« Fennia » *Bull. de la Soc. de géographie de Finlande*). Helsingfors, 1892, vol. 3, n° 10, pp. 1-22, 3 cartes. (554.711.12)
- Dahl (T.).** 55.023
 1879. Geologisk Kart over det nordlige Norge. Udarbeidet efter Foranstaltning af den kongelige norske Regjerings Departement for det Indre. Med Bristand af O.-A. Corneliusen, Th. Hjortdahl, T. Lassen og C. Petersen. Kristiania, 1866-1879, Den private Opmaalings lith. Anstalt. (554.811.22)
- Sidenbladh (E.) och Karlsson (V.).** 55.023
 1878. Sveriges geologiska undersökning. Bladet Linderöd. I. O. 41. Ser. A. a. N° 68. Skala : $\frac{1}{50\ 000}$. Stockholm, 1878, Gen. Stab. Litogr. Anstalt. (554.812.111)
- Holst (N.-O.).** 55.023
 1895. Sveriges geologiska undersökning. Bladet Skanör. I. W. 42. Ser. A. a. N° 112. Skala : $\frac{1}{50\ 000}$. Stockholm, 1895, Gen. Stab. Litogr. Anstalt. (554.812.111)
- Hummel (O.).** 55.023
 1875. Sveriges geologiska undersökning. Bladet Bästad. W. 40. Ser. A. a. N° 60. Skala : $\frac{1}{50\ 000}$. Stockholm, 1875, Gend. Stab. Litogr. Anstalt. (554.812.112)
- Lindström (A.) och Erdmann (E.).** 55.023
 1876. Sveriges geologiska undersökning. Bladet Hessleholm. I. O. 40. Ser. A. a. N° 63. Skala : $\frac{1}{50\ 000}$. Stockholm, 1876, Gen. Stab. Litogr. Anstalt. (554.812.112)
- Lindström (A.) och Holst (N.-O.).** 55.023
 1878. Sveriges geologiska undersökning. Bladet Herrevadskloster. I. O. 40. Ser. A. a. N° 67. Skala : $\frac{1}{50\ 000}$. Stockholm, 1878, Gen. Stab. Litogr. Anstalt. (554.812.112)
- Sidenbladh (E) och Karlsson (V.).** 55.023
 1878. Sveriges geologiska undersökning. Bladet Linderöd. I. O. 41. Ser. A. a. N° 68. Skala : $\frac{1}{50\ 000}$. Stockholm, 1878, Gen. Stab. Litogr. Anstalt. (554.812.112)

1. The first part of the document discusses the importance of maintaining accurate records of all transactions and activities. It emphasizes that proper record-keeping is essential for ensuring transparency and accountability in financial operations.

2. The second part of the document outlines the various methods and techniques used to collect and analyze data. It highlights the need for consistent and reliable data collection processes to ensure the validity of the results.

3. The third part of the document describes the different types of data that can be collected and analyzed. It includes information on both quantitative and qualitative data, as well as the various sources from which data can be obtained.

4. The fourth part of the document discusses the importance of data analysis in making informed decisions. It explains how analyzing data can help identify trends, patterns, and insights that can be used to improve performance and efficiency.

5. The fifth part of the document provides a detailed overview of the different types of data analysis techniques. It includes information on statistical analysis, regression analysis, and other advanced methods used to interpret data.

6. The sixth part of the document discusses the challenges and limitations of data analysis. It highlights the need for careful planning and execution to overcome these challenges and ensure the accuracy of the results.

7. The seventh part of the document provides a summary of the key findings and conclusions of the study. It emphasizes the importance of ongoing monitoring and evaluation to ensure that the data remains relevant and useful over time.


8. The eighth part of the document discusses the implications of the findings for future research and practice. It suggests areas for further exploration and provides recommendations for how the findings can be applied in real-world settings.

9. The ninth part of the document provides a list of references and sources used in the study. It includes information on books, articles, and other publications that have informed the research.

10. The tenth part of the document provides a list of appendices and supplementary materials. It includes information on additional data, charts, and other resources that are available to support the findings of the study.

GÉOLOGIE.

- Blomberg (A.), Jönsson (J.), Eichstadt (F.), Moberg (J.-C.), Duvén (P.), Olbers (T.) och Öberg (V.).** 55.023
 1892. Sveriges geologiska undersökning. Bladet Glimåkra. II. O. 40. Ser. A. a. N^o 108. Skala : $\frac{1}{50\ 000}$. Stockholm, 1892, Gen. Stab. Litogr. Anstalt. (554.812.112)
- Hummel (D.) och Holst (N.-O.).** 55.023
 1892. Sveriges geologiska undersökning. Bladet Simrishamn. II. O. 42. Ser. A. a. N^o 109. Skala : $\frac{1}{50\ 000}$. Stockholm, 1892, Gen. Stab. Litogr. Anstalt. (554.812.112)
- Blomberg (A.), Hennig (A.) och Kjellström (C.-J.-O.).** 55.023
 1895. Sveriges geologiska undersökning. Bladet Vittsjö. I. O. 40. Ser. A. a. N^o 113. Skala : $\frac{1}{50\ 000}$. Stockholm, 1895, Gen. Stab. Litogr. Anstalt. (554.812.112)
- Hummel (D.), Holst (N.-O.) och Moberg (J.-C.).** 55.023
 1895. Sveriges geologiska undersökning. Bladet Sandhammaren. II. O. 42. Ser. A. a. N^o 110. Skala : $\frac{1}{50\ 000}$. Stockholm, 1895, Gen. Stab. Litogr. Anstalt. (554.812.112)
- Hummel (D.), Karlsson (V.) och Lalin (C.-J.).** 55.023
 1877. Sveriges geologiska undersökning. Bladet Ljungby. I. O. 39. Ser. A. b. N^o 2. Skala : $\frac{1}{200\ 000}$. Stockholm, 1877, Gen. Stab. Litogr. Anstalt. (554.812.112)
- Svedmark (E.), Olbers (T.), Sundberg (J.-O.), Öberg (V.) och Gellerstedt (G.).** 55.023
 1893. Sveriges geologiska undersökning. Bladet Varberg. I. V. 38. Ser. A. b. N^o 13. Skala : $\frac{1}{200\ 000}$. Stockholm, 1893, Gen. Stab. Litogr. Anstalt. (554.812.112)
- Hummel (D.), Fredholm (K.-A.), Lalin (C.-A.) och Öberg (V.).** 55.023
 1877. Sveriges geologiska undersökning. Bladet Vexjö. II. O. 38. Ser. A. b. N^o 3. Skala : $\frac{1}{200\ 000}$. Stockholm, 1877, Gen. Stab. Litogr. Anstalt. (554.812.111)
- Fredholm (K.-A.), Lalin (C.-J.), Öberg (V.) och Blomberg (A.).** 55.023
 1879. Sveriges geologiska undersökning. Bladet Olmestad. I. O. 38. Ser. A. b. N^o 5. Skala : $\frac{1}{200\ 000}$. Stockholm, 1879, Gen. Stab. Litogr. Anstalt. (554.812.111)



- Stolpe (M.), Öberg (V.) och Olsson (A.-H.).** 55.023
 1892. Sveriges geologiska undersökning. Bladet Nydala. II. O. 37. Ser. A. b. N^o 14. Skala : $\frac{1}{200\ 000}$. Stockholm, 1892, Gen. Stab. Litogr. Anstalt. (554.812.141)
- Hummel (D.), Fredholm (K.-A.), Lalin (C.-A.) och Öberg (V.).** 55.023
 1877. Sveriges geologiska undersökning. Bladet Vexjö. II. O. 38. Ser. A. b. N^o 3. Skala : $\frac{1}{200\ 000}$. Stockholm, 1877, Gen. Stab. Litogr. Anstalt. (554.812.142)
- Hummel (D.), Karlsson (V.), Fredholm (K.-A.) och Lalin (C.-J.).** 55.023
 1877. Sveriges geologiska undersökning. Bladet Huseby. H. O. 39. Ser. A. b. N^o 1. Skala : $\frac{1}{200\ 000}$. Stockholm, 1877, Gen. Stab. Litogr. Anstalt. (554.812.142)
- Hummel (D.), Karlsson (V.) och Lalin (C.-J.).** 55.023
 1877. Sveriges geologiska undersökning. Bladet Ljungby. I. O. 39. Ser. A. b. N^o 2. Skala : $\frac{1}{200\ 000}$. Stockholm, 1877, Gen. Stab. Litogr. Anstalt. (554.812.142)
- Helst (N.-O.), Fredholm (K.-A.) och Öberg (V.).** 55.023
 1879. Sveriges geologiska undersökning. Bladet Lessebo. III. O. 39. Ser. A. b. N^o 4. Skala : $\frac{1}{200\ 000}$. Stockholm, 1879, Gen. Stab. Litogr. Anstalt. (554.812.142)
- Karlsson (V.), Öberg (V.), Lalin (C.-J.) och Helst (N.-O.).** 55.023
 1893. Sveriges geologiska undersökning. Bladet Lenhofda. III. O. 38. Ser. A. b. N^o 15. Skala : $\frac{1}{200\ 000}$. Stockholm, 1893, Gen. Stab. Litogr. Anstalt. (554.812.142)
- Helst (N.-O.), Fredholm (K.-A.) och Öberg (V.).** 55.023
 1879. Sveriges geologiska undersökning. Bladet Lessebo. III. O. 39. Ser. A. b. N^o 4. Skala : $\frac{1}{200\ 000}$. Stockholm, 1879, Gen. Stab. Litogr. Anstalt. (554.812.142)
- Karlsson (V.), Öberg (V.), Lalin (C.-J.) och Helst (N.-O.).** 55.023
 1893. Sveriges geologiska undersökning. Bladet Lenhofda. III. O. 38. Ser. A. b. N^o 15. Skala : $\frac{1}{200\ 000}$. Stockholm, 1893, Gen. Stab. Litogr. Anstalt. (554.812.142)

1

Stolpe (M.), Natherst (A.), Gellerstedt (G.), Öberg (V.) och Carlsson (G.-A.). 55.023

1875. Sveriges geologiska undersökning. Bladet Stafsjö. IV. O. 34. Ser. A. a. N^o 57. Skala : $\frac{1}{50\ 000}$. Stockholm, 1875, Gen. Stab. Litogr. Anstalt. (554.812.16)

Karlsson (V.), Gellerstedt (G.) och Ekhoﬀ (E.). 55.023

1876. Sveriges geologiska undersökning. Bladet Claestorp. III. O. 33. Ser. A. a. N^o 62. Skala : $\frac{1}{50\ 000}$. Stockholm, 1876, Gen. Stab. Litogr. Anstalt. (554.812.16)

Natherst (A.), Linnarsson (G.) och Ekhoﬀ (E.). 55.023

1877. Sveriges geologiska undersökning. Bladet Gottenvik. IV. O. 34. Ser. A. a. N^o 64. Skala : $\frac{1}{50\ 000}$. Stockholm, 1877, Gen. Stab. Litogr. Anstalt. (554.812.16)

Stolpe (M.), Carlsson (G.-A.), Kurek (K.) och Söderén (O.). 55.023

1879. Sveriges geologiska undersökning. Bladet IV. O. 34. Ser. A. a. N^o 71. Skala : $\frac{1}{50\ 000}$. Stockholm, 1879, Gen. Stab. Litogr. Anstalt. (554.812.16)

Erdmann (A.), Erdmann (E.) och Hummel (D.). 55.023

1870. Sveriges geologiska undersökning. Bladet Baldersnäs. I. W. 33. Ser. A. a. N^o 35. Skala : $\frac{1}{50\ 000}$. Stockholm, 1870, Gen. Stab. Litogr. Anstalt. (554.812.172)

Erdmann (A.), Fries (J.-O.) och Börtzell (A.). 55.023


1870. Sveriges geologiska undersökning. Bladet Wiskafors. I. W. 37. Ser. A. a. N^o 41. Skala : $\frac{1}{50\ 000}$. Stockholm, 1870, Gen. Stab. Litogr. Anstalt. (554.812.172)

Erdmann (A.) och Karlsson (V.). 55.023

1870. Sveriges geologiska undersökning. Bladet Degeberg. I. W. 34. Ser. A. a. N^o 38. Skala : $\frac{1}{50\ 000}$. Stockholm, 1870, Gen. Stab. Litogr. Anstalt. (554.812.172)


Erdmann (A.), Karlsson (V.), Wahlquist (A.-H.), Törnebohm (A.-E.) och Hummel (D.). 55.023

1870. Sveriges geologiska undersökning. Bladet Rådanefors. I. W. 34. Ser. A. a. N^o 39. Skala : $\frac{1}{50\ 000}$. Stockholm, 1870, Gen. Stab. Litogr. Anstalt. (554.812.172)




GÉOLOGIE.

- Erdmann (A.), Karlsson (V.), Wahlquist (A.-H.),
Törnebohm (A.-E.), Erdmann (E) och Hummel
(D.).** 55.023
1870. Sveriges geologiska undersökning. Bladet Uppered. I.
W. 34. Ser. A. a. N^o 37. Skala : $\frac{1}{50\ 000}$. Stockholm, 1870, Gen. Stab.
Litogr. Anstalt. (554.812.172)
- Erdmann (A.) och Sidenbladh (E.).** 55.023
1870. Sveriges geologiska undersökning. Bladet Wenersborg. I.
W. 35. Ser. A. a. N^o 40. Skala : $\frac{1}{50\ 000}$. Stockholm, 1870, Gen. Stab.
Litogr. Anstalt. (554.812.172)
- Erdmann (A.) och Törnebohm (A.-E.).** 55.023
1870. Sveriges geologiska undersökning. Bladet Amål. I. W. 33.
Ser. A. a. N^o 34. Skala : $\frac{1}{50\ 000}$. Stockholm, 1870, Gen. Stab.
Litogr. Anstalt. (554.812.172)
- Erdmann (E.) och Törnebohm (A.-E.).** 55.023
1870. Sveriges geologiska undersökning. Bladet Wingershamn.
W. 34. Ser. A. a. N^o 36. Skala : $\frac{1}{50\ 000}$. Stockholm, 1870, Gen. Stab.
Litogr. Anstalt. (554.812.172)
- Erdmann (E.) och Börtzell (A.).** 55.023
1871. Sveriges geologiska undersökning. Bladet Rydboholm. V.
O. 32. Ser. A. a. N^o 44. Skala : $\frac{1}{50\ 000}$. Stockholm, 1871, Gen. Stab.
Litogr. Anstalt. (554.812.21)
- Stolpe (M.), Lindström (A.), Gellerstedt (G.), Bört-
zell (A.) och Siefvert (S.).** 55.023
1871. Sveriges geologiska undersökning. Bladet Hörningsholm.
V. O. 33. Ser. A. a. N^o 45. Skala : $\frac{1}{50\ 000}$. Stockholm, 1871, Gen.
Stab. Litogr. Anstalt. (554.812.21)
- Palmgren (L.), Börtzell (A.) och Siefvert (S.).** 55.023
1874. Sveriges geologiska undersökning. Bladet Nynäs. V. O. 33.
Ser. A. a. N^o 51. Skala : $\frac{1}{50\ 000}$. Stockholm, 1874, Gen. Stab.
Litogr. Anstalt. (554.812.21)
- Palmgren (L.), Pettersson (A.-L.-Th.), Gellerstedt
(G.), Lalin (C.-A.), Fredholm (K.-A.), Börtzell (A.)
och Siefvert (S.).** 55.023
1874. Sveriges geologiska undersökning. Bladet Arsta. V. O. 33.
Ser. A. a. N^o 50. Skala : $\frac{1}{50\ 000}$. Stockholm, 1874, Gen. Stab.
Litogr. Anstalt. (554.812.21)




- Nathorst (A.).** 55.023
 1876. Sveriges geologiska undersökning. Bladet Sandhamn och Tärnskar. VI. O. 32. Ser. A. a. N^o 58 & 59. Skala : $\frac{1}{50\ 000}$. Stockholm, 1876, Gen. Stab. Litogr. Anstalt. (554.812.21)
- Holst (N.-O.) och Foleker (J.-W.).** 55.023
 1879. Sveriges geologiska undersökning. Bladet Möja. VI. O. 32. Ser. A. a. N^o 72. Skala : $\frac{1}{50\ 000}$. Stockholm, 1879, Gen. Stab. Litogr. Anstalt. (554.812.21)
- Erdmann (E.), Anderzon (A.), Gellerstedt (G.), Hägerström (K.-P.) och Högbom (A.-G.).** 55.023
 1895. Sveriges geologiska undersökning. Bladet Grisslehamn. VI. O. 30. Ser. A. a. N^o 111. Skala : $\frac{1}{50\ 000}$. Stockholm, 1895, Gen. Stab. Litogr. Anstalt. (554.812.21)
- Hummel (D.), Palmgren (L.), Lindström (A.) och Gel (G.).** 55.023
 1873. Sveriges geologiska undersökning. Bladet Trosa. V. O. 33. Ser. A. a. N^o 52. Skala : $\frac{1}{50\ 000}$. Stockholm, 1873, Gen. Stab. Litogr. Anstalt. (554.812.22)
- Stolpe (M.).** 55.023
 1873. Sveriges geologiska undersökning. Bladet Björksund. V. O. 34. Ser. A. a. N^o 53. Skala : $\frac{1}{50\ 000}$. Stockholm, 1873, Gen. Stab. Litogr. Anstalt. (554.812.22)
- Stolpe (M.), Nathorst (A.), Gellerstedt (G.), Öberg (V.) och Carlsson (G.-A.).** 55.023
 1875. Sveriges geologiska undersökning. Bladet Stafsjö. IV. O. 34. Ser. A. a. N^o 57. Skala : $\frac{1}{50\ 000}$. Stockholm, 1875, Gen. Stab. Litogr. Anstalt. (554.812.22)
- Karlsson (V.), Gellerstedt (G.) och Ekhoft (E.).** 55.023
 1876. Sveriges geologiska undersökning. Bladet Claestorp. III. O. 33. Ser. A. a. N^o 62. Skala : $\frac{1}{50\ 000}$. Stockholm, 1876, Gen. Stab. Litogr. Anstalt. (554.812.22)
- Nathorst (A.).** 55.023
 1878. Sveriges geologiska undersökning. Bladet Landsort och Källskären. V. O. 34. Ser. A. a. N^o 65 & 66. Skala : $\frac{1}{50\ 000}$. Stockholm, 1878, Gen. Stab. Litogr. Anstalt. (554.812.22)



GÉOLOGIE.

- Pettersson (A.-L.-Th.) och Börtzell (A.).** 55.023
 1871. Sveriges geologiska undersökning. Bladet Salsta. V. O. 30.
 Ser. A a. N^o 43. Skala : $\frac{1}{50\ 000}$. Stockholm, 1871, Gen. Stab. Litogr.
 Anstalt. (554.812.95)
- Gamellus (O.) och Börtzell (A.).** 55.023
 1871. Sveriges geologiska undersökning. Bladet Engelsberg. III.
 O. 31. Ser. A. a. N^o 42. Skala : $\frac{1}{50\ 000}$. Stockholm, 1871, Gen. Stab.
 Litogr. Anstalt. (554.812.24)
- Karlsson (V.) och Börtzell (A.).** 55.023
 1873. Sveriges geologiska undersökning. Bladet Riddarhyttan.
 III. O. 31. Ser. A. a. N^o 46. Skala : $\frac{1}{50\ 000}$. Stockholm, 1873, Gen.
 Stab. Litogr. Anstalt. (554.812.24)
- Gamellus (O.), Palmgren (L.), Fredholm (K.-A.),
 Börtzell (A.) och Siefvert (S.).** 55.023
 1873. Sveriges geologiska undersökning. Bladet Orebro. III.
 O. 32. Ser. A. a. N^o 48. Skala : $\frac{1}{50\ 000}$. Stockholm, 1873, Gen. Stab.
 Litogr. Anstalt. (554.812.25)
- Hummel (D.), Börtzell (A.) och Siefvert (S.).** 55.023
 1873. Sveriges geologiska undersökning. Bladet Linde. III. O. 32.
 Ser. A. a. N^o 47. Skala : $\frac{1}{50\ 000}$. Stockholm, 1873, Gen. Stab.
 Litogr. Anstalt. (554.812.25)
- Karlsson (V.) och Börtzell (A.).** 55.023
 1873. Sveriges geologiska undersökning. Bladet Riddarhyttan.
 III. O. 31. Ser. A. a. N^o 46. Skala : $\frac{1}{50\ 000}$. Stockholm, 1873, Gen.
 Stab. Litogr. Anstalt. (554.812.25)
- Karlsson (V.) och Börtzell (A.).** 55.023
 1873. Sveriges geologiska undersökning. Bladet Segersjö. III.
 O. 33. Ser. A. a. N^o 49. Skala : $\frac{1}{50\ 000}$. Stockholm, 1873, Gen. Stab.
 Litogr. Anstalt. (554.812.25)
- Blomberg (A.), Carlsson (G.-A.) och Öberg (V.).** 55.023
 1874. Sveriges geologiska undersökning. Bladet Riseberga. II.
 O. 33. Ser. A. a. N^o 54. Skala : $\frac{1}{50\ 000}$. Stockholm, 1874, Gen. Stab.
 Litogr. Anstalt. (554.812.25)



GÉOLOGIE.

Gumælius (O.), Nordström (T.), Tenow (S.), Wallin (J.-P.), Zedritz (T.) och Börtzell (A.). 55.023

1875. Sveriges geologiska undersökning. Bladet Nora. II. O. 32. Ser. A a. N^o 56. Skala : $\frac{1}{50\ 000}$. Stockholm, 1875, Gen. Stab. Litogr. Anstalt. (554.812.25)

Linnarsson (G.), Gellerstedt (G.), Zedritz (T.) och Wallin (J.-P.). 55.023

1875. Sveriges geologiska undersökning. Bladet Latorp. II. O. 32. Ser. A a. N^o 55. Skala : $\frac{1}{50\ 000}$. Stockholm, 1875, Gen. Stab. Litogr. Anstalt. (554.812.25)

Erdmann (E.), Carlsson (G.-A.), Folcker (J.-W.), Gellerstedt (G.), Hallin (V.-E.), Jenson (W.) och Kurek (K.). 55.023

1876. Sveriges geologiska undersökning. Bladet Brefven. III. O. 33. Ser. A a. N^o 63. Skala : $\frac{1}{50\ 000}$. Stockholm, 1876, Gen. Stab. Litogr. Anstalt. (554.812.25)

Blomberg (A.), Folcker (J.-W.), Ekhoft (E.), Rudting (B.) och Sündberg (J.-O.). 55.023

1879. Sveriges geologiska undersökning. Bladet Hjulsjö. II. O. 31. Ser. A a. N^o 69. Skala : $\frac{1}{50\ 000}$. Stockholm, 1879, Gen. Stab. Litogr. Anstalt. (554.812.25)

Dollfus (G.). 55.072


1895. Sur le service de la carte géologique du Danemark (*Bull. de la Soc. géol. de France*). Paris, 1895, 3^e sér., t. XXIII, pp. XLI-XLII. (554.89)

Dewalque (G.). 55.061


1875. Rapport sur la situation de la Société géologique de Belgique et sur ses travaux durant l'année sociale 1873-1874 (*Ann. de la Soc. géol. de Belgique*). Liège, 1874-1875, t. II (bull.), pp. XXXI-XXXVIII. (554.915)

Dewalque (G.). 55.061

1876. Rapport sur la situation de la Société géologique de Belgique et sur ses travaux pendant l'année sociale 1874-1875 (*Ann. de la Soc. géol. de Belgique*). Liège, 1875-1876 (bull.), t. III, pp. XXXIX-XLV. (554.915)



- Dewalque (G.).** 55.061
 1877. Rapport sur la situation de la Société géologique de Belgique et sur ses travaux durant l'année sociale 1875-1876 (*Ann. de la Soc. géol. de Belgique*). Liège, 1876-1877, t. IV (bull.), pp. xxxiii-xli. (554.915)
- Dewalque (G.).** 55.061
 1878. Rapport sur la situation de la Société géologique de Belgique et sur ses travaux durant l'année sociale 1876-1877 (*Ann. de la Soc. géol. de Belgique*). Liège, 1877-1878, t. V (bull.), pp. xxxiii-xlv. (554.915)
- Dewalque (G.).** 55.061
 1879. Rapport sur la situation de la Société géologique de Belgique et sur ses travaux durant l'année sociale 1877-1878 (*Ann. de la Soc. géol. de Belgique*). Liège, 1878-1879 (bull.), t. VI, pp. xxxi-xlv. (554.915)
- Dewalque (G.).** 55.061
 1880. Rapport sur la situation de la Société géologique de Belgique et sur ses travaux durant l'année sociale 1878-1879 (*Ann. de la Soc. géol. de Belgique*). Liège, 1879-1880 (bull.), t. VII, pp. xxxi-xxxvii. (554.915)
- Dewalque (G.).** 55.061
 1881. Rapport sur la situation de la Société géologique de Belgique et sur ses travaux durant l'année sociale 1879-1880 (*Ann. de la Soc. géol. de Belgique*). Liège, 1880-1881, t. VIII (bull.), pp. xxxiii-xlv. (554.915)
- Dewalque (G.).** 55.061
 1882. Rapport sur la situation de la Société géologique de Belgique et sur ses travaux durant l'année sociale 1880-1881 (*Ann. de la Soc. géol. de Belgique*). Liège, 1881-1882 (bull.), t. IX, pp. xxxii-xlv. (554.915)
- Dewalque (G.).** 55.061
 1883. Rapport sur la situation de la Société géologique de Belgique et sur ses travaux durant l'année sociale 1881-1882 (*Ann. de la Soc. géol. de Belgique*). Liège, 1882-1883 (bull.), t. X, pp. xxxiii-xlvi. (554.915)



GÉOLOGIE.

- Delvaux (E.).** 55.092
 1884. Sur les encouragements qui sont accordés en Belgique aux hommes de bonne volonté qui offrent de collaborer au levé géologique de la carte de leur pays, par un géologue. Bruxelles, 1884, broch. in-8° de 16 pp. Impr. F. Gobbaerts. (554.913)
- Dewalque (G.).** 55.061
 1884. Rapport sur la situation de la Société géologique de Belgique et sur ses travaux durant l'année sociale 1882-1883 (*Ann. de la Soc. géol. de Belgique*). Liège, 1883-1884, t. XI (bull.), pp. XXXI-XLV. (554.913)
- Dewalque (G.).** 55.061
 1885. Rapport sur la situation de la Société géologique de Belgique et sur ses travaux durant l'année sociale 1883-1884 (*Ann. de la Soc. géol. de Belgique*). Liège, 1884-1885 (bull.), t. XII, pp. 3-16. (554.913)
- Dewalque (G.).¹** 55.061
 1886. Rapport sur la situation de la Société géologique de Belgique et sur ses travaux durant l'année sociale 1884-1885 (*Ann. de la Soc. géol. de Belgique*). Liège, 1885-1886 (bull.), t. XIII, pp. III-X. (554.913)
- Dewalque (G.).** 55.061
 1887. Rapport sur la situation de la Société géologique de Belgique et sur ses travaux durant l'année sociale 1885-1886 (*Ann. de la Soc. géol. de Belgique*). Liège, 1886-1887, t. XIV (bull.), pp. LXXVII-LXXXII. (554.913)
- Dewalque (G.).** 55.061
 1888. Rapport sur la situation de la Société géologique de Belgique et sur ses travaux durant l'année sociale 1886-1887 (*Ann. de la Soc. géol. de Belgique*). Liège, 1887-1888, t. XV (bull.), pp. III-XV. (554.913)
- Dewalque (G.).** 55.061
 1889. Rapport sur la situation de la Société géologique de Belgique et sur ses travaux durant l'année sociale 1887-1888 (*Ann. de la Soc. géol. de Belgique*). Liège, 1888-1889, t. XVI (bull.), pp. III-IX. (554.913)

- Swalque (G.).** 55.061
 1891. Rapport sur la situation de la Société géologique de Belgique et sur ses travaux durant l'année sociale 1889-1890 (*Ann. de la Soc. géol. de Belgique*). Liège, 1890-1891 (bull.), t. XVIII, pp. III-VII. (554.913)
- Swalque (G.).** 55.061
 1892. Rapport sur la situation de la Société géologique de Belgique et sur ses travaux durant l'année sociale 1890-1891 (*Ann. de la Soc. géol. de Belgique*). Liège, 1891-1892 (bull.), t. XIX, pp. 3-9. (554.913)
- Swalque (G.).** 55.061
 1893. Rapport sur la situation de la Société géologique de Belgique et sur ses travaux durant l'année sociale 1891-1892 (*Ann. de la Soc. géol. de Belgique*). Liège, 1892-1893, t. XX (bull.), pp. III-XVIII. (554.913)
- Swalque (G.).** 55.061
 1894. Rapport sur la situation de la Société géologique de Belgique et sur ses travaux durant l'année sociale 1892-1893 (*Ann. de la Soc. géol. de Belgique*). Liège, 1893-1894, t. XXI (bull.), pp. III-XVI. (554.913)
- Sims (A.).** 55.023
 1887. Farben- und Zeichen- Erklärung zur geologische Karte der Schweiz. Maassstäbe im $\frac{1}{100\ 000}$. Winterthur, 1887, Institut topogr. de Wurster-Randegger und Co. Bern, Schmidt und Francke. (554.94)
- Sudry (A.).** 55.08.044
 1894. Compte rendu des travaux du Congrès international de géologie, tenu à Zurich du 29 août au 2 septembre 1894 (*Bull. de la Soc. géol. de France*). Paris, 1894, 3^e sér., t. XXII, pp. CXXXV-CXXXVI. (554.94)
- Suard (A.).** 55.023
 1866. Geologische Karte der Schweiz. Maassstäbe im $\frac{1}{100\ 000}$. Blatt XVI. Genève-Lausanne. Neuchâtel, 1866, Établ. topogr. de H. Furrer. Bern, Schmidt und Francke. (554.941.11)
- Suard (A.).** 55.023
 1866. Geologische Karte der Schweiz. Maassstäbe im $\frac{1}{100\ 000}$. Blatt XVI. Genève-Lausanne. Neuchâtel, 1866, Établ. topogr. de H. Furrer. Bern, Schmidt und Francke. (554.941.12)

1. The first part of the document discusses the importance of maintaining accurate records of all transactions and activities. It emphasizes that this is essential for ensuring transparency and accountability in the organization's operations.

2. The second part of the document outlines the various methods and tools used to collect and analyze data. It highlights the need for consistent data collection procedures and the use of advanced analytical techniques to derive meaningful insights from the data.

3. The third part of the document focuses on the role of technology in data management and analysis. It discusses how modern software solutions can streamline data collection, storage, and analysis, thereby improving efficiency and accuracy.

4. The fourth part of the document addresses the challenges associated with data management, such as data quality, security, and privacy. It provides strategies to mitigate these risks and ensure that the data remains reliable and secure.


5. The fifth part of the document discusses the importance of data governance and the role of various stakeholders in ensuring that data is used ethically and in compliance with relevant regulations.

6. The sixth part of the document provides a summary of the key findings and recommendations. It emphasizes the need for a holistic approach to data management that integrates all aspects of the organization's operations.

7. The seventh part of the document includes a list of references and a glossary of key terms used throughout the document.

8. The eighth part of the document is a concluding statement that reiterates the importance of data management and the commitment to continuous improvement in this area.

- Dewalque (G.).** 55.061
 1891. Rapport sur la situation de la Société géologique de Belgique et sur ses travaux durant l'année sociale 1889-1890 (*Ann. de la Soc. géol. de Belgique*). Liège, 1890-1891 (bull.), t. XVIII, pp. III-VII. (554.913)
- Dewalque (G.).** 55.061
 1892. Rapport sur la situation de la Société géologique de Belgique et sur ses travaux durant l'année sociale 1890-1891 (*Ann. de la Soc. géol. de Belgique*). Liège, 1891-1892 (bull.), t. XIX, pp. 3-9. (554.913)
- Dewalque (G.).** 55.061
 1893. Rapport sur la situation de la Société géologique de Belgique et sur ses travaux durant l'année sociale 1891-1892 (*Ann. de la Soc. géol. de Belgique*). Liège, 1892-1893, t. XX (bull.), pp. III-XVIII. (554.913)
- Dewalque (G.).** 55.061
 1894. Rapport sur la situation de la Société géologique de Belgique et sur ses travaux durant l'année sociale 1892-1893 (*Ann. de la Soc. géol. de Belgique*). Liège, 1893-1894, t. XXI (bull.), pp. III-XVI. (554.913)
- Heim (A.).** 55.023
 1887. Farben- und Zeichen- Erklärung zur geologische Karte der Schweiz. Maassstäbe im $\frac{1}{100\ 000}$. Winterthur, 1887, Institut topogr. de Wurster-Randegger und Co. Bern. Schmidt und Francke. (554.94)
- Gaudry (A.).** 55.08.044
 1894. Compte rendu des travaux du Congrès international de géologie, tenu à Zurich du 29 août au 2 septembre 1894 (*Bull. de la Soc. géol. de France*). Paris, 1894, 3^e sér., t. XXII, pp. CXXXV-CXXXVI. (554.94)
- Jaccard (A.).** 55.023
 1866. Geologische Karte der Schweiz. Maassstäbe im $\frac{1}{100\ 000}$. Blatt XVI. Genève-Lausanne. Neuchâtel, 1866, Établ. topogr. de H. Furrer. Bern, Schmidt und Francke. (554.941.11)
- Jaccard (A.).** 55.023
 1866. Geologische Karte der Schweiz. Maassstäbe im $\frac{1}{100\ 000}$. Blatt XVI. Genève-Lausanne. Neuchâtel, 1866, Établ. topogr. de H. Furrer. Bern, Schmidt und Francke. (554.941.12)



GÉOLOGIE.

Favre (E.), Renevier (E.), Ischer (G.) und Gerlach (H.). 55.023

1870. Geologische Karte der Schweiz. Maassstäbe im $\frac{1}{100\ 000}$.
Blatt XVII. Vevey-Sion. Winterthur, 1870, Établ. topogr. de
Wurster-Randegger et C^{ie}. Bern, Schmidt und Francke.

(554.941.14)

Gillieron (V.), Jaccard (A.) und Bachmann (J.). 55.023

1879. Geologische Karte der Schweiz. Maassstäbe im $\frac{1}{100\ 000}$.
Blatt XII. Freiburg-Bern. Winterthur, 1879, Établ. topogr. de
Wurster-Randegger et C^{ie}. Bern, Schmidt und Francke.

(554.941.14)

Favre (E.), Renevier (E.), Ischer (G.) und Gerlach (H.). 55.023

1870. Geologische Karte der Schweiz. Maassstäbe im $\frac{1}{100\ 000}$.
Blatt XVII. Vevey-Sion. Winterthur, 1870, Établ. topogr. de
Wurster-Randegger et C^{ie}. Bern, Schmidt und Francke

(554.941.21)

Groppin (J.-B.) und Bachmann (J.). 55.023

1870. Geologische Karte der Schweiz. Maassstäbe im $\frac{1}{100\ 000}$.
Blatt VII. Porrentruy-Solothurn. Neuchâtel, 1870, Établ. topogr. de
H. Furrer. Bern, Schmidt und Francke.

(554.941.21)

Meesch (C.) und Kaufmann (F.-J.). 55.023

1871. Geologische Karte der Schweiz. Maassstäbe im $\frac{1}{100\ 000}$.
Blatt VIII. Aarau-Luzern-Zurich. Winterthur, 1871, Établ. topogr.
de Wurster-Randegger et C^{ie}. Bern, Schmidt und Francke.

(554.941.21)

Jaccard (A.) und Müller (A.). 55.023


1874. Geologische Karte der Schweiz. Maassstäbe im $\frac{1}{100\ 000}$.
Blatt II. Belfort-Basel. Neuchâtel, 1874, Établ. topogr. de H. Furrer.
Bern, Schmidt und Francke.

(554.941.21)

Gillieron (V.), Jaccard (A.) und Bachmann (J.). 55.023

1879. Geologische Karte der Schweiz. Maassstäbe im $\frac{1}{100\ 000}$.
Blatt XII. Freiburg-Bern. Winterthur, 1879, Établ. topogr. de
Wurster-Randegger et C^{ie}. Bern, Schmidt und Francke.

(554.941.21)



GÉOLOGIE.

**Fellenberg (Ed. von), Bachmann (J.), Moesch (C.),
und Gerlach (H.).** 55.023

1885. Geologische Karte der Schweiz. Maassstäbe im $\frac{1}{100\ 000}$.
Blatt XVIII. Brieg-Airolo. Winterthur, 1885, Établ. topogr. de
Wurster-Randegger et C^{ie}. Bern, Schmidt und Francke.
(554.941.21)

Kaufmann (F.-J.), Baltzer (A.) und Moesch (C.). 55.023

1887. Geologische Karte der Schweiz. Maassstäbe im $\frac{1}{100\ 000}$.
Blatt XIII. Interlaken-Sarnen-Stanz. Winterthur, 1887, Établ.
topogr. de Wurster-Randegger et C^{ie}. Bern, Schmidt und Francke.
(554.941.21)

Greppin (J.-B.) und Bachmann (J.). 55.023

1870. Geologische Karte der Schweiz. Maassstäbe im $\frac{1}{100\ 000}$.
Blatt VII. Porrentruy-Solothurn. Neuchâtel, 1870, Établ. topogr.
de H. Furrer. Bern, Schmidt und Francke. (554.941.22)

Moesch (C.) und Kaufmann (F.-J.). 55.023

1871. Geologische Karte der Schweiz. Maassstäbe im $\frac{1}{100\ 000}$.
Blatt VIII. Aarau-Luzern-Zürich. Winterthur, 1871, Établ. topogr.
de Wurster-Randegger et C^{ie}. Bern, Schmidt und Francke.
(554.941.22)

Moesch (C.) und Kaufmann (F.-J.). 55.023


1871. Geologische Karte der Schweiz. Maassstäbe im $\frac{1}{100\ 000}$.
Blatt VIII. Aarau-Luzern-Zürich. Winterthur, 1871, Établ. topogr.
de Wurster-Randegger et C^{ie}. Bern, Schmidt und Francke.
(554.941.23)

Jaccard (A.) und Müller (A.). 55.023

1874. Geologische Karte der Schweiz. Maassstäbe im $\frac{1}{100\ 000}$.
Blatt II. Belfort-Basel. Neuchâtel, 1874, Établ. topogr. de H. Furrer.
Bern, Schmidt und Francke. (554.941.23)


Moesch (C.), Stutz (U.) und Vogelgesang (I.). 55.023

1876. Geologische Karte der Schweiz. Maassstäbe im $\frac{1}{100\ 000}$.
Blatt III. Liestal-Schaffhausen. Neuchâtel, 1876, Établ. lith.-topogr.
de H. Furrer. Bern, Schmidt und Francke. (554.941.23)



GÉOLOGIE.

- Moesch (C.) und Kaufmann (F.-J.).** 55.023
 1871. Geologische Karte der Schweiz. Maassstäbe im $\frac{1}{100\ 000}$.
 Blatt VIII. Aarau-Luzern-Zürich. Winterthur, 1871, Établ. topogr.
 de Wurster-Randegger et Cie. Bern, Schmidt und Francke.
 (554.941.24)
- Moesch (C.), Stutz (U.) und Vogelgesang (I.).** 55.023
 1876. Geologische Karte der Schweiz. Maassstäbe im $\frac{1}{100\ 000}$.
 Blatt III. Liestal-Schaffhausen Neuchâtel. 1876. Établ. lith.-topogr.
 de H. Förrer Bern, Schmidt und Francke. (554.941.24)
- Moesch (C.) und Kaufmann (F.-J.).** 55.023
 1871. Geologische Karte der Schweiz. Maassstäbe im $\frac{1}{100\ 000}$.
 Blatt VIII. Aarau-Luzern Zürich. Winterthur, 1871, Établ. topogr.
 de Wurster-Randegger et Cie. Bern, Schmidt und Francke.
 (554.941.25)
- Kaufmann (F.-J.), Baltzer (A.) und Moesch (C.).**
 55.023
 1887. Geologische Karte der Schweiz. Maassstäbe im $\frac{1}{100\ 000}$.
 Blatt XIII. Interlaken-Sarnen-Stanz. Winterthur, 1887, Établ.
 topogr. de Wurster-Randegger et Cie. Bern, Schmidt und Francke.
 (554.941.25)
- Moesch (C.) und Kaufmann (F.-J.).** 55.023
 1871. Geologische Karte der Schweiz. Maassstäbe im $\frac{1}{100\ 000}$.
 Blatt VIII. Aarau-Luzern-Zürich. Winterthur, 1871, Établ. topogr.
 de Wurster-Randegger et Cie. Bern, Schmidt und Francke.
 (554.941.26)
- Moesch (C.) und Kaufmann (F.-J.).** 55.023
 1871. Geologische Karte der Schweiz. Maassstäbe im $\frac{1}{100\ 000}$.
 Blatt VIII. Aarau-Luzern-Zürich. Winterthur, 1871. Établ. topogr.
 de Wurster-Randegger et Cie. Bern, Schmidt und Francke.
 (554.941.27)
- Escher de la Linth (A.), Gutzwiller (A.), Moesch
 (C.) und Kaufmann (F.-J.).** 55.023
 1875. Geologische Karte der Schweiz. Maassstäbe im $\frac{1}{100\ 000}$.
 Blatt IX. Glarus-Appenzell. Winterthur, 1875, Établ. topogr. de
 Wurster-Randegger et Cie. Bern, Schmidt und Francke.
 (554.941.27)



Moesch (C.), Stutz (U.) und Vogelgesang (I.). 55.023

1876. Geologische Karte der Schweiz. Maassstäbe im $\frac{1}{100\ 000}$.
Blatt III. Liestal-Schaffhausen. Neuchâtel, 1876, Établ. lith.-topogr.
de H. Furrer. Bern, Schmidt und Francke. (554.941.27)

Schalch (E.), Gutzwiller (A.) und Schill (J.). 55.023

1879. Geologische Karte der Schweiz. Maassstäbe im $\frac{1}{100\ 000}$.
Blättern IV und V. Frauenfeld-St-Gallen-Rheineck. Winterthur,
1873-1879, Établ. topogr. de Wurster-Randegger et C^{ie}. Bern,
Schmidt und Francke. (554.941.27)

Moesch (C.), Stutz (U.) und Vogelgesang (I.). 55.023

1876. Geologische Karte der Schweiz. Maassstäbe im $\frac{1}{100\ 000}$.
Blatt III. Liestal-Schaffhausen. Neuchâtel, 1876, Établ. lith.-topogr.
de H. Furrer. Bern, Schmidt und Francke. (554.941.51)

Schalch (E.), Gutzwiller (A.) und Schill (J.). 55.023

1879. Geologische Karte der Schweiz. Maassstäbe im $\frac{1}{100\ 000}$.
Blättern IV und V. Frauenfeld-St-Gallen-Rheineck. Winterthur,
1873-1879, Établ. topogr. de Wurster-Randegger et C^{ie}. Bern,
Schmidt und Francke. (554.941.51)

Schalch (E.), Gutzwiller (A.) und Schill (J.). 55.023


1879. Geologische Karte der Schweiz. Maassstäbe im $\frac{1}{100\ 000}$.
Blättern IV und V. Frauenfeld-St-Gallen-Rheineck. Winterthur,
1873-1879, Établ. topogr. de Wurster-Randegger et C^{ie}. Bern,
Schmidt und Francke. (554.941.52)

Escher de la Linth (A.), Gutzwiller (A.), Moesch (C.) und Kaufmann (F.-J.). 55.023

1875. Geologische Karte der Schweiz. Maassstäbe im $\frac{1}{100\ 000}$.
Blatt IX. Glarus-Appenzell. Winterthur, 1875, Établ. topogr. de
Wurster-Randegger et C^{ie}. Bern, Schmidt und Francke.
(554.941.53)

Schalch (E.), Gutzwiller (A.) und Schill (J.). 55.023

1879. Geologische Karte der Schweiz. Maassstäbe im $\frac{1}{100\ 000}$.
Blättern IV und V. Frauenfeld-St-Gallen-Rheineck. Winterthur,
1873-1879, Établ. topogr. de Wurster-Randegger et C^{ie}. Bern,
Schmidt und Francke. (554.941.53)



GÉOLOGIE.

**Escher de la Linth (A.), Theobald (G.), Baltzer (A.),
Fritsch (K. von) und Heim (A.).** 55.023

1885. Geologische Karte der Schweiz. Maassstäbe im $\frac{1}{100\ 000}$.
Blatt XIV. Altdorf-Chur. Winterthur, 1885, Établ. topogr. de
Wurster-Randegger et C^{ie}. Bern, Schmidt und Francke.

(554.941.33)

**Escher de la Linth (A.), Gutzwiller (A.), Moesch
(C.) und Kaufmann (F.-J.).** 55.023

1875. Geologische Karte der Schweiz. Maassstäbe im $\frac{1}{100\ 000}$.
Blatt IX. Glarus-Appenzell. Winterthur, 1875, Établ. topogr. de
Wurster-Randegger et C^{ie}. Bern, Schmidt und Francke.

(554.941.34)

Kaufmann (F.-J.), Baltzer (A.) und Moesch (C.).
55.023

1887. Geologische Karte der Schweiz. Maassstäbe im $\frac{1}{100\ 000}$.
Blatt XIII. Interlaken-Sarnen-Stanz. Winterthur, 1887, Établ.
topogr. de Wurster-Randegger et C^{ie}. Bern, Schmidt und Francke.

(554.942.1)

Moesch (C.) und Kaufmann (F.-J.). 55.023

1871. Geologische Karte der Schweiz. Maassstäbe im $\frac{1}{100\ 000}$.
Blatt VIII. Aarau-Luzern-Zürich. Winterthur, 1871, Établ. topogr.
de Wurster-Randegger et C^{ie}. Bern, Schmidt und Francke

(554.942.2)

**Escher de la Linth (A.), Gutzwiller (A.) Moesch
(C.) und Kaufmann (F.-J.).** 55.023

1875. Geologische Karte der Schweiz. Maassstäbe im $\frac{1}{100\ 000}$.
Blatt IX. Glarus-Appenzell. Winterthur, 1875, Établ. topogr. de
Wurster-Randegger et C^{ie}. Bern, Schmidt und Francke.

(554.942.2)

**Escher de la Linth (A.), Theobald (G.), Baltzer (A.),
Fritsch (K. von) und Heim (A.).** 55.023

1885. Geologische Karte der Schweiz. Maassstäbe im $\frac{1}{100\ 000}$.
Blatt XIV. Altdorf-Chur. Winterthur, 1885, Établ. topogr. de
Wurster-Randegger et C^{ie}. Bern, Schmidt und Francke.

(554.942.3)

1. The first part of the document discusses the importance of maintaining accurate records of all transactions and activities. It emphasizes that this is essential for ensuring transparency and accountability in the organization's operations.

2. The second part of the document outlines the various methods and tools used to collect and analyze data. It highlights the need for consistent data collection procedures and the use of advanced analytical techniques to derive meaningful insights from the data.

3. The third part of the document focuses on the role of technology in data management and analysis. It discusses how modern software solutions can streamline data collection, storage, and analysis processes, thereby improving efficiency and accuracy.

4. The fourth part of the document addresses the challenges associated with data management, such as data quality, security, and privacy. It provides strategies to mitigate these risks and ensure that the data remains reliable and secure throughout its lifecycle.

5. The fifth part of the document discusses the importance of data governance and the role of various stakeholders in ensuring that data is used ethically and in compliance with relevant regulations and standards.

6. The sixth part of the document provides a summary of the key findings and recommendations. It emphasizes the need for a holistic approach to data management, one that integrates data collection, analysis, and governance into the organization's overall strategy.

7. The seventh part of the document includes a list of references and sources used in the research. It provides a comprehensive overview of the current state of data management research and practice.

8. The eighth part of the document contains a list of appendices, which provide additional information and data to support the findings and conclusions of the document.

9. The ninth part of the document includes a list of figures and tables, which are used to present complex data in a clear and concise manner.

10. The tenth part of the document contains a list of footnotes and endnotes, which provide further details and context for the information presented in the document.

GÉOLOGIE.

**Escher de la Linth (A.), Theobald (G.), Baltzer (A.),
Fritsch (K. von) und Helm (A.).** 55.023

1885. Geologische Karte der Schweiz. Maassstäbe im $\frac{1}{100\ 000}$ -
Blatt XIV. Aldorf-Chur. Winterthur, 1885, Établ. topogr. de
Wurster-Randegger et C^{ie}. Bern, Schmidt und Francke.
(554.942.3)

Kaufmann (F.-J.), Baltzer (A.) und Moesch (C.).
55.023

1887. Geologische Karte der Schweiz. Maassstäbe im $\frac{1}{100\ 000}$ -
Blatt XIII. Interlaken-Sarnen-Stanz. Winterthur, 1887, Établ.
topogr. de Wurster-Randegger et C^{ie}. Bern, Schmidt und Francke.
(554.942.3)

**Escher de la Linth (A.), Gutzwiller (A.), Moesch
(C.) und Kaufmann (F.-J.).** 55.023

1875. Geologische Karte der Schweiz. Maassstäbe im $\frac{1}{100\ 000}$ -
Blatt IX. Glarus-Appenzell. Winterthur, 1875, Établ. topogr. de
Wurster-Randegger et C^{ie}. Bern, Schmidt und Francke.
(554.942.4)

**Escher de la Linth (A.), Theobald (G.), Baltzer (A.),
Fritsch (K. von) und Helm (A.).** 55.023

1885. Geologische Karte der Schweiz. Maassstäbe im $\frac{1}{100\ 000}$ -
Blatt XIV. Aldorf-Chur. Winterthur, 1885, Établ. topogr. de
Wurster-Randegger et C^{ie}. Bern, Schmidt und Francke.
(554.942.4)

**Favre (E.), Renevier (E.), Ischer (G.) und Gerlach
(H.).** 55.023

1870. Geologische Karte der Schweiz. Maassstäbe im $\frac{1}{100\ 000}$ -
Blatt XVII. Vevey-Sion. Winterthur, 1870, Établ. topogr. de
Wurster-Randegger et C^{ie}. Bern, Schmidt und Francke.
(554.943.1)

Gerlach (H.). 55.023

1870. Geologische Karte der Schweiz. Maassstäbe im $\frac{1}{100\ 000}$ -
Blatt XXII. Martigny-Aoste. Winterthur, 1870, Établ. topogr. de
Wurster-Randegger et C^{ie}. Bern, Schmidt und Francke.
(554.943.1)

1

2

3

4

5

6

7

8

9

10

11

12

13

14

15

16

17

18

19

20

21

22

23

24

25

26

27

28

29

30

31

32

33

34

35

36

37

38

39

40

41

42

43

44

45

46

47

48

49

50

51

52

53

54

55

56

57

58

59

60

61

62

63

64

65

66

67

68

69

70

71

72

73

74

75

76

77

78

79

80

81

82

83

84

85

86

87

88

89

90

91

92

93

94

95

96

97

98

99

100

GÉOLOGIE.

Gerlach (H.). 55.023

1882. Geologische Karte der Schweiz. Maassstäbe im $\frac{1}{100\ 000}$.
Blatt XXIII. A. B. Domo d'Ossola-Arona Winterthur, 1882, Établ.
topogr. de Wurster-Randegger et C^{ie}. Bern, Schmidt und Francke.
(554.943.1)

**Fellenberg (Ed. von), Bachmann (J.), Moesch (C.)
und Gerlach (H.).** 55.023

1885. Geologische Karte der Schweiz. Maassstäbe im $\frac{1}{100\ 000}$.
Blatt XVIII. Brieg-Airolo. Winterthur, 1885, Établ. topogr. de
Wurster-Randegger et C^{ie}. Bern, Schmidt und Francke.
(554.943.1)

Theobald (G.). 55.023

1864. Geologische Karte der Schweiz. Maassstäbe im $\frac{1}{100\ 000}$.
Blatt XV. Davos-Martinsbruck. Winterthur, 1864, Établ. topogr.
de Wurster-Randegger et C^{ie}. Bern, Schmidt und Francke.
(554.943.3)

Theobald (G.). 55.023

1865. Geologische Karte der Schweiz. Maassstäbe im $\frac{1}{100\ 000}$.
Blatt X. Feldkirch-Arlberg. Winterthur, 1865, Établ. topogr. de
Wurster-Randegger et C^{ie}. Bern, Schmidt und Francke.
(554.943.3)

Theobald (G.). 55.023


1865. Geologische Karte der Schweiz. Maassstäbe im $\frac{1}{100\ 000}$.
Blatt XX. Sondrio-Bormio. Winterthur, 1865, Établ. topogr. de
Wurster-Randegger et C^{ie}. Bern, Schmidt und Francke.
(554.943.3)

Spreafico (E.), Negri (G.) und Stoppani (A.). 55.023


1876. Geologische Karte der Schweiz. Maassstäbe im $\frac{1}{100\ 000}$.
Blatt XXIV. Lugano-Como. Winterthur, 1876, Établ. topogr. de
Wurster-Randegger et C^{ie}. Bern, Schmidt und Francke.
(554.943.2)

Rolle (F.). 55.023

1882. Geologische Karte der Schweiz. Maassstäbe im $\frac{1}{100\ 000}$.
Blatt XIX. Bellinzona-Chiavenna. Winterthur, 1882, Établ. topogr.
de Wurster-Randegger et C^{ie}. Bern, Schmidt und Francke.
(554.943.5)




- Rolle (F.).** 55.023
 1882. Geologische Karte der Schweiz. Maassstäbe im $\frac{1}{100\ 000}$.
 Blatt XIX. Bellinzona-Chiavenna. Winterthur, 1882, Établ. topogr.
 de Wurster-Randegger et C^{ie}. Bern, Schmidt und Francke.
 (554.943.2)
- Escher de la Linth (A.), Theobald (G.), Baltzer (A.),
 Fritsch (K. von) und Heim (A.).** 55.023
 1885. Geologische Karte der Schweiz. Maassstäbe im $\frac{1}{100\ 000}$.
 Blatt XIV. Aldorf-Chur. Winterthur, 1885, Établ. topogr. de
 Wurster-Randegger et C^{ie}. Bern, Schmidt und Francke.
 (554.943.2)
- Fellenberg (Ed. von), Bachmann (J.), Meesch (C.)
 und Gerlach (H.).** 55.023
 1885. Geologische Karte der Schweiz. Maassstäbe im $\frac{1}{100\ 000}$.
 Blatt XVIII. Brieg-Airolo. Winterthur, 1885, Établ. topogr. de
 Wurster-Randegger et C^{ie}. Bern, Schmidt und Francke.
 (554.943.2)
- Hudleston (W.-H.).** 55
 1886. Further Notes on the Geology of Palestine, with a conside-
 ration of the Jordan Valley scheme (*Proceed. of the Geol. Assoc.*).
 London, 1885-1886, vol. IX, pp. 77-104, 3 fig. (555.543.2)
- Pomel (A.) et Pouyanne (J.).** 55.024
 1882. Texte explicatif de la carte géologique provisoire au $\frac{1}{500\ 000}$
 des provinces d'Alger et d'Oran. Alger, 1882, broch. in-8° de 53 pp.
 Adolphe Jourdan, libraire-éditeur. (556.112)
- Floyer (E.-A.).** 55
 1892. Notes on the Geology of the Northern Etbai. Abridgment of
 a paper (*Quart. Journ. of the Geol. Soc.*). London, 1892, vol. XLVIII,
 n° 192, pp. 576-582, 1 map. (556.151)
- Cooper (G.-C.).** 55
 1873. On the Origin and Present Position of the Diamonds of
 South Africa (*Proceed. of the Geol. Assoc.*). London, 1872-1873,
 vol. III, pp. 336-343, 2 fig. (556.48)
- Paterson (J.).** 55
 1873. On a Visit to the Diamond Fields of South Africa, with
 Notices of geological Phenomena by the Wayside (*Proceed. of the
 Geol. Assoc.*). London, 1872-1873, vol. III, pp. 70-80. (556.48)




GÉOLOGIE.

- Darton (N.-H.).** 55.016
 1891. Record of North American geology for 1887 to 1889 inclusive (*Bull. of the U. S. Geol. Surv.*). Washington, 1891, n° 75. vol. in-8° of 173 pp. (557)
- Darton (N.-H.).** 55.016
 1891. Record of North American Geology for 1890 (*Bull. of the U. S. Geol. Surv.*). Washington, 1891, n° 91, vol. in-8° of 88 pp. (557)
- Russell (I.-C.).** 55
 1889. Notes on the Surface Geology of Alaska (*Bull. of the Geol. Soc. of America*). Rochester, 1889, vol. I, pp. 99-162, pl. II. (557.115)
- Adan de Yarza (D.-R.).** 55
 1893. Rocas hipogénicas de la Isla de Cuba (*Bol. de la Comisión del mapa geol. de España*). Madrid, 1893, t. XX, pp. 71-88. (557.291.1)
- Inwilliers (E.-V.-D').** 55
 1890. Phosphate Deposits of the Island of Navassa (*Bull. of the Geol. Soc. of America*). Rochester, 1890, vol. II, pp. 75-84, 1 fig. (557.291.5)
- Willis (B.).** 55.071
 1890. Graphic Field Notes for Areal Geology (*Bull. of the Geol. Soc. of America*). Rochester, 1890, vol. II, pp. 177-188, pl. VI. (557.5)
- Cook (G.-H.).** 55.017.63
 1879. The Soils of New Jersey (*Ann. Report of the Geol. Survey of New Jersey*). Trenton, 1879, pp. 103-121. (557.511.8)
- Cook (G.-H.).** 55.017.63
 1880. Soils (*Ann. Report of the Geol. Survey of New Jersey*). Trenton, 1880, pp. 153-157. (557.511.8)
- Cook (G.-H.).** 55.072
 1885. Historical Notes on the Geological Surveys of New Jersey (*Ann. Report of the Geol. Survey of New Jersey*). Trenton, 1885, pp. 152-209. (557.511.8)




GÉOLOGIE.

- Wolf (J.-E.).** 55
 1891. The Geology of the Crazy Mountains, Montana (*Bull. of the Geol. Soc. of America*). Rochester, 1891, vol. III, pp. 445-452. (557.351)
- Eldridge (G.-H.).** 55
 1894. A Geological reconnaissance in Northwest Wyoming (*Bull. of the U. S. Geol. Surv.*). Washington, 1894, n° 119, vol. in-8° of 72 pp., 4 pl., 1 fig. (557.355)
- Pattison (S.-R.).** 55
 1882. A Geological Trip in Colorado in 1880 (*Proceed. of the Geol. Assoc.*). London, 1881-1882, vol. VII, pp. 119-132. (557.355)
- Becker (G.-F.).** 55
 1885. Notes on the stratigraphy of California (*Bull. of the U. S. Geol. Surv.*). Washington, 1885, n° 49, vol. in-8° of 28 pp. (557.345)
- Mills (J.-E.).** 55
 1891. Stigraphy and Succession of the Rocks of the Sierra Nevada of California (*Bull. of the Geol. Soc. of America*). Rochester, 1891, vol. III, pp. 413-444, pl. XIII. (557.345)
- Hyades (...).** 55
 1887. Mission scientifique du Cap Horn, 1882-1883. Tome IV. Géologie. Paris, 1887, vol. in-4° de 249 pp., 30 pl. et 2 fig. dans le texte. Gauthier-Villars, impr.-libr. (558.124)
- Valentin (J.).** 55
 1893. Rapido estudio sobre las Sierras de los Partidos de Olavarría y del Azul (Provincia de Buenos Aires (*Revista del Museo de la Plata*). La Plata, 1893, t. VI, pp. 1-24, 17 fig. (558.551)
- Siemiradzki (J. von).** 55
 1893. Zur Geologie von Nord-Patagonien (*Neues Jahrb. für Miner., Geol. und Palaeont.*). Stuttgart, 1893, Bd I, SS. 22-32. (558.555.5)
- Posewitz (Th.).** 55
 1884. Geologische Notizen aus Centraal-Borneo III. Das Gestein des Goenong Pararawen (*Natuurk. Tijdschrift voor Nederlandsch-Indië*). Batavia, 1884, deel XLIV, bbz. 102-107, met een kaartje. (559.41)
- Fiches 835-843. BIBLIOGRAPHIA GEOLOGICA. 413




GÉOLOGIE.

- Poschwitz (Th.).** 55
 1884. Geologische Notizen aus Banka. I Das Geotektonische Verhalten der Granitmassive und das Marasgebirge. II Die Küstenbildungen und die Natur der Flüsse (*Natuurk. Tijdschrift voor Nederlandsch-Indië*). Batavia, 1884, deel XLIV, bbz. 108-115 und 162-173. (559.21)
- Rance (C.-E. de).** 55
 1876. Known Facts and Unknown Problems of Arctic Geology (*Proceed. of the Geol. Assoc.*). London, 1874-1876, vol. IV, pp. 460-480. (559.91)
- Arctowski (H.).** 55
 1895. Observations sur l'intérêt que présente l'exploration géologique des terres australes (*Bull. de la Soc. géol. de France*). Paris, 1895, 3^e sér., t. XXIII, pp. 589-591. (559.92)
- Strens (L.).** 55.049
 1869. Le monde avant la création de l'homme ou le berceau de l'Univers. Histoire populaire de la création et des transformations du globe racontée aux gens du monde par le D^r W.-F.-A. Zimmermann. Traduit de l'allemand par L. Strens. Bruxelles, 1869, vol. in-8^o de 610 pp., illustré de 250 gravures et 3 planches. Office de publicité. (559.98)
- Zimmermann (W.-F.-A.).** 55
 1869. Le monde avant la création de l'homme ou le berceau de l'Univers. Histoire populaire de la création et des transformations du globe racontée aux gens du monde. Traduit de l'allemand par L. Strens. Bruxelles, 1869, vol. in-8^o de 610 pp., illustré de 250 gravures et 3 planches. Office de publicité. (559.98)
- Hopkinson (J.).** 55.044
 1871. Report of the Proceedings of the Geological section of the British Association at Edinburg, 1871 (*Proceed. of the Geol. Assoc.*). London, 1870-1871, vol. II, pp. 309-320. (559.98)
- Clarke (H.).** 55.01
 1873. On the Influence of Geological Reasoning on other Branches of Knowledge (*Proceed. of the Geol. Assoc.*). London, 1872-1873, vol. III, pp. 129-137. (559.98)



GÉOLOGIE.


- Woodward (H.).** 55
 1876. On the Dawn and Development of Life on the Earth
 (*Proceed. of the Geol. Assoc.*). London, 1874-1876, vol. IV,
 pp. 98-113. (559.98)
- Credner (H.).** 55
 1879. Traité de géologie et de paléontologie. Traduit sur la
 troisième édition allemande par R. Moniez. Paris, 1879, vol. in-8°
 de 667 pp. avec 448 gravures dans le texte. Libr. F. Savy.
 (559.98)
- Moniez (R.).** 55.049
 1879. Traité de géologie et de paléontologie par Credner.
 Traduit sur la troisième édition allemande. Paris, 1879, vol. in-8°
 de 667 pp. avec 448 gravures dans le texte. Libr. F. Savy.
 (559.98)
- Capellini (J.).** 55.011
 1887. Compte rendu des séances de la commission internationale
 de la nomenclature géologique tenues à Manchester en août 1887.
 Bologne, 1887, broch. in-8° de 15 pp. Impr. Fava et Garagnani.
 (559.98)
- Litchfield (E.).** 55.09
 1890. Notes on Early References to Geology, mostly before 1800
 (*Proceed. of the Geol. Assoc.*). London, 1889-1890, vol. XI,
 pp. 187-193. (559.98)
- Gosselet (J.).** 55.017.63
 1891. Du rôle de la géologie dans l'enseignement de la géographie
 et de l'agriculture. Leçon d'ouverture du cours de géologie générale
 et de géographie physique professée à la Faculté des sciences
 de Lille, le 3 décembre 1891 (*Ann. de la Soc. géol. du Nord*). Lille,
 1891, t. XIX, pp. 324-338. (559.98)
- Holmes (T.-V.).** 55
 1892. Further Notes on the geological Record. The presidential
 Address (*Proceed. of the Geol. Assoc.*). London, 1891-1892, vol. XII,
 pp. 67-87. (559.98)
- Irving (A.).** 55
 1892. Organic Matter as a Geological Agent (*Proceed. of the Geol.
 Assoc.*) London, 1891-1892, vol. XII pp. 227-238. (559.98)



- Gosselet (J.).** 55.01
 1893. De l'importance de la géologie dans l'instruction générale (Leçon d'ouverture du cours de géologie professée à la Faculté des sciences de Lille, le 25 novembre 1893) (*Ann. de la Soc. géol. du Nord*). Lille, 1893, t. XXI, pp. 349-370. (559.98)
- Kayser (E.).** 55
 1893. Lehrbuch der Geologie, für Studierende und zum Selbstunterricht. Erster Theilen : Allgemeine Geologie. Zweiter Theilen : stratigraphische oder historische Geologie (Formationskunde). Stuttgart, 1891-1893. 2 Bd in-8° von 386 SS., 73 Taf. und 70 Fig., und 488 SS. und 364 Fig. Verlag von F. Enke. (559.98)
- Roth (J.).** 55
 1893. Allgemeine und chemische Geologie. Berlin, 1879-1893, 3 Bd in-8° von 633, 688 und 530 SS. Verlag von W. Hertz. (559.98)
- Geikie (A.).** 55
 1895. Geologie. Fünfte verbesserte Auflage. Deutsche Ausgabe besorgt von O. Schmidt. Strassburg, 1893, Bd in-12 von 144 SS. mit 47 Fig. im Texte. (559.98)
- Schmidt (O.).** 55.049
 1895. Geologie von A. Geikie. Fünfte verbesserte Auflage. Deutsche Ausgabe besorgt von O. Schmidt. Strassburg, 1895, Bd in-12 von 144 SS. mit 47 Fig. im Texte. (559.98)

551.1. — Structure générale du globe.

- Lecoq (J.-A.).** 551.11
 1873. Étude sur les causes de la période glaciaire. Conséquences d'un déplacement du centre de gravité de la terre. Congrès scientifique de France, tenu à Saint-Brieux en juillet 1872. Saint-Brieux, 1873, broch. in-8° de 8 pp. Impr. Guyon Francisque, libraire. (559.98)
- Woodward (H.).** 551.11
 1876. Address at the opening of the session 1874-1875. November 6th, 1874 (*Proceed. of the Geol. Assoc.*). London, 1874-1876, vol. IV, pp. 1-34, 12 fig. (559.98)



STRUCTURE GÉNÉRALE DU GLOBE.

- Stanley (W.-F.).** 551.11
 1884. A Theory of Possible Causes of the Elevation and subsidence of Parts of the Earth's Surface (*Proceed. of the Geol. Assoc.*). London, 1883-1884, vol. VIII, pp. 89-90. (559.98)
- Péroche (J.).** 551.11
 1887. L'action érosive des cours d'eau et la rotation terrestre (*Ann. de la Soc. géol. du Nord*). Lille, 1886-1887, t. XIV, pp. 146-157. (559.98)
- Péroche (J.).** 551.11
 1891. De quelques théories nouvelles. I. Les climats dans les temps géologiques, par M. H. Lasne. II. Principes de géologie, par M. H. Hermite (*Ann. de la Soc. géol. du Nord*). Lille, 1891, t. XIX, pp. 69-84. (559.98)
- Péroche (J.).** 551.11
 1891. Action climatologique de la précession des équinoxes (*Ann. de la Soc. géol. du Nord*). Lille, 1891, t. XIX, pp. 268-304. (559.98)
- Péroche (J.).** 551.11
 1895. Les déplacements polaires à propos du dernier congrès de géodésie (*Ann. de la Soc. géol. du Nord*). Lille, 1895, t. XXIII, pp. 112-121, 2 fig. (559.98)
- Péroche (J.).** 551.11
 1895. Les déplacements polaires. Justifications (*Ann. de la Soc. géol. du Nord*). Lille, 1895, t. XXIII, pp. 152-159. (559.98)
- Daubrée (A.).** 551.121
 1866. La chaleur intérieure du globe, son origine, ses effets. Conférence populaire faite à l'asile de Vincennes. Paris, 1866, broch. in-18 de 52 pp. Libr. Hachette et C^{ie}. (559.98)
- Dawson (J.-W.).** 551.122
 1893. The Canadian Ice Age. Being notes on the Pleistocene Geology of Canada, with especial reference to the life of period and its climatological conditions. Montreal, 1893, vol. in-8° of 301 pp. and 25 illustrations. William V. Dawson. (557.1)
- Smock (J.-C.).** 551.122
 1881. Climate of New Jersey (*Ann. Report of the Geol. Survey of New Jersey*). Trenton, 1881 (Appendix), pp. 1-107. (557.311.8)

1. The first part of the document discusses the importance of maintaining accurate records of all transactions and activities. It emphasizes that proper record-keeping is essential for transparency and accountability, particularly in financial matters. The text notes that without clear records, it becomes difficult to track expenses, revenues, and other critical data points.

2. The second section addresses the challenges associated with data management and storage. It highlights the need for secure and scalable solutions to handle large volumes of information. The document suggests that organizations should invest in robust IT infrastructure to ensure that their data is protected from unauthorized access and loss. Additionally, it stresses the importance of regular backups and disaster recovery plans.

3. The third part of the document focuses on the role of technology in streamlining operations. It discusses how automation can reduce manual errors and improve efficiency. The text mentions that various software tools and platforms are available to assist in tasks such as invoicing, payroll processing, and inventory management. It encourages organizations to explore these options to optimize their workflow and reduce operational costs.

4. The fourth section discusses the importance of staying up-to-date with industry trends and regulations. It notes that the business environment is constantly evolving, and organizations must adapt to new challenges and opportunities. The document suggests that regular training and professional development for employees are crucial for maintaining a competitive edge. It also emphasizes the need to stay informed about changes in laws and regulations that may affect the organization's operations.

5. The final part of the document provides a summary of the key points discussed. It reiterates the importance of accurate record-keeping, secure data management, efficient use of technology, and staying current with industry developments. The text concludes by encouraging organizations to implement the strategies outlined in the document to achieve long-term success and sustainability.

STRUCTURE GÉNÉRALE DU GLOBE.

- Cook (G.-H.).** 551.122
 1882. Climatic Peculiarities (*Ann. Report of the Geol. Survey of New Jersey*). Trenton, 1882, pp. 88-89. (557.511.8)
- Lecox (J.-A.).** 551.122
 1878. Étude sur les causes de la période glaciaire. Conséquences d'un déplacement du centre de gravité de la terre. Congrès scientifique de France, tenu à Saint-Brieux en juillet 1872. Saint-Brieux, 1873, broch. in-8° de 8 pp. Impr. Guyon Francisque, libraire. (359.98)
- Woodward (H.).** 551.122
 1876. Address at the opening of the Session 1874-1875. November 6th, 1874 (*Proceed. of the Geol. Assoc.*). London, 1874-1876, vol. IV, pp. 1-34, 12 fig. (559.98)
- Péroche (J.).** 551.122
 1890. Les climats terrestres dans les temps géologiques (*Ann. de la Soc. géol. du Nord*). Lille, 1889-1890, t. XVII, pp. 184-188. (559.98)
- Péroche (J.).** 551.122
 1891. De quelques théories nouvelles. I. Les climats dans les temps géologiques, par M. H. Lasne. II. Principes de géologie, par M. H. Hermite (*Ann. de la Soc. géol. du Nord*). Lille, 1891, t. XIX, pp. 69-84. (559.98)
- Péroche (J.).** 551.122
 1891. Action climatologique de la précession des équinoxes (*Ann. de la Soc. géol. du Nord*). Lille, 1891, t. XIX, pp. 268-304. (559.98)
- Péroche (J.).** 551.122
 1895. Les déplacements polaires à propos du dernier congrès de géodésie (*Ann. de la Soc. géol. du Nord*). Lille, 1895, t. XXIII, pp. 112-121, 2 fig. (559.98)
- Péroche (J.).** 551.122
 1895. Les déplacements polaires. Justifications (*Ann. de la Soc. géol. du Nord*). Lille, 1895, t. XXIII, pp. 152-159. (559.98)
- Malaquin (A.).** 551.15.044
 1890. Le Dryopithèque, par M. Gaudry. Analyse (*Ann. de la Soc. géol. du Nord*). Lille, 1889-1890, t. XVII, pp. 295-297. (554.492.5)

...the ... of ...

...the ... of ...

...the ... of ...

...the ... of ...

...the ... of ...

...the ... of ...

...the ... of ...

...the ... of ...

...the ... of ...


...the ... of ...

...the ... of ...

- Jones (T.-B.).** 551.15
 1871. On the Range of Foraminifera in Time (*Proceed. of the Geol. Assoc.*). London, 1870-1874, vol. II, pp. 175-182, with a table. (559.98)
- Barrois (Ch.).** 551.15.044
 1891. Sur la phylogénie des pélicypodes, d'après M. Robert Tracy Jackson (*Ann. de la Soc. géol. du Nord*). Lille, 1891, t. XIX, pp. 1-9. (559.98)
- Gaudry (A.).** 551.15
 1894. Sur la grandeur des invertébrés dans les temps primaires (*Bull. de la Soc. géol. de France*). Paris, 1894, 3^e sér., t. XXII, pp. CLIII-CLIV. (559.98)
-


551.2. — Géodynamique interne.

- Daubrée (A.).** 551.2
 1887. Les eaux souterraines à l'époque actuelle, leur régime, leur température, leur composition au point de vue du rôle qui leur revient dans l'économie de l'écorce terrestre. Paris, 1887, 2 vol. in-8° de 455, 302 pp. et 230 fig. Veuve Ch. Dunod, édit. (559.98)
- Boyer (E.).** 551.2
 1888. Theoretische Geologie. Stuttgart, 1888, Bd in-8° von 867 SS. mit 700 Abbildungen und 3 Kartenskizzen. E. Schweizerbart'sche Verlagshandlung. (559.98)
- Desail (L.).** 551.21
 1892. Compte rendu de l'excursion géologique faite dans l'Eifel en août 1891, par les élèves de la Faculté des sciences de Lille sous la direction de M. le professeur Gosselet (*Ann. de la Soc. géol. du Nord*). Lille, 1892, t. XX, pp. 346-369, pl. IV. (554.312.2)
- Grebe (H.).** 551.21
 1892. Ueber die Resultate der Aufnahmen in der Eifel im Jahre 1892 (*Jahrb. der königl. preuss. geol. Landesanstalt und Bergakademie*). Berlin, 1892, Bd XIII (Mittheil.), SS. XLII-L. (554.312.2)




GÉODYNAMIQUE INTERNE.

- Boule (W.).** 551.21
 1893. Compte rendu de l'excursion de la Société géologique de France, du Puy à Langogne (*Bull. de la Soc. géol. de France*). Paris, 1893, 3^e sér., t. XXI, pp. 615-620, 1 fig. (554.481)
- Robert (F.).** 551.21
 1874. Volcans de la Haute-Loire (*Bull. de la Soc. géol. de France*). Paris, 1873-1874, 3^e sér., t. II, pp. 245-250. (554.481.6)
- Boule (M.).** 551.21.044
 1893. Sur la succession des éruptions dans le Velay (*Bull. de la Soc. géol. de France*). Paris, 1893, 3^e sér., t. XXI, p. xcvi. (554.481.6)
- Boule (M.).** 551.21
 1893. Compte rendu de l'excursion de la Société géologique de France à Denise, Polignac, Vialette, etc. (*Bull. de la Soc. géol. de France*). Paris, 1893, 3^e sér., t. XXI, pp. 515-524, pl. XVI-XVII, 9 fig. (554.481.6)
- Boule (M.).** 551.21
 1893. Succession des éruptions volcaniques du Velay (*Bull. de la Soc. géol. de France*). Paris, 1893, 3^e sér., t. XXI, pp. 606-614, pl. XX. (554.481.6)
- Blake (J.-F.).** 551.21
 1890. A Visit to the Volcanoes of Italy (*Proceed. of the Geol. Assoc.*). London, 1889-1890, vol. XI, pp. 145-176. (554.5)
- Johnston-Lavis (H.-J.).** 551.21
 1890. Excursion to the South Italian Volcanoes (*Proceed. of the Geol. Assoc.*). London, 1889-1890, vol. XI, pp. 389-423. (554.5)
- Black (J.-M.).** 551.21
 1873. An Account of the Eruption of Mount Vesuvius, of April 1872 (*Proceed. of the Geol. Assoc.*). London, 1872-1873, vol. III, pp. 253-265. (554.532.2)
- Labat (A.).** 551.21
 1894. Le Vésuve et les sources thermo-minérales (*Bull. de la Soc. géol. de France*). Paris, 1894, 3^e sér., t. XXII, pp. LXXIX-LXXXI. (554.532.2)



- Chaux (E.).** 551.21.023
1892. Carta volcanologica et topografica dell' Etna. Scala $\frac{1}{100\ 000}$.
Ginevra, 1892, H. Georg, Librajo-editore. (554.581.21)
- Watts (W.-L.).** 551.21
1876. On the Volcanic Geology of Iceland (*Proceed. of the Geol.
Assoc.*). London, 1874-1876, vol. IV, pp. 214-220. (554.893.1)
- Diller (J.-S.).** 551.21
1891. A late volcanic Eruption of Northern California and its
peculiar lava (*Bull. of the U. S. Geol. Surv.*). Washington, 1891,
n° 79, vol. in-8° of 33 pp., 27 pl., 4 fig. (557.545)
- Cole (G.-A.-J.).** 551.21
1884. Notes on the Krakatoa Eruption, 1883 (*Proceed. of the Geol.
Assoc.*). London, 1883-1884, vol. VIII, pp. 332-335. (559.22)
- Verbeek (R.-D.-M.).** 551.21
1884. Verslag over een onderzoek van den vulkaan Merapi in
December 1883 (*Natuurk. Tijdschrift voor Nederlandsch-Indië*).
Batavia, 1884, deel XLIV, bbz. 89-93, met een kaartje. (559.22)
- Zürcher (Ph.) et Margollé (...).** 551.21
1868. Volcans et tremblements de terre. Deuxième édition
(*Bibliothèque des merveilles*). Paris, 1868, vol. in-12 de 353 pp. et
64 vignettes, par E. Riou. Libr. de L. Hachette et C^e. (559.98)
- Woodward (H.).** 551.21
1871. On Volcanos (*Proceed. of the Geol. Assoc.*). London,
1870-1871, vol. II, pp. 5-27, 11 fig. (559.98)
- Johnston-Lavis (H.-J.).** 551.21
1886. On the Fragmentary Ejectamenta of Volcanoes (*Proceed. of
the Geol. Assoc.*). London, 1885-1886, vol. IX, pp. 421-432, pl. III.
(559.98)
- Rudler (F.-W.).** 551.21
1886. On Certain Points in Volcanic Phenomena (*Proceed. of the
Geol. Assoc.*). London, 1885-1886, vol. IX, pp. 75-76. (559.98)
- Bornemann (J.-G.).** 551.21
1887. Ueber Schlackenkegel und Laven. Ein Beitrag zur Lehre
vom Vulkanismus (*Jahrb. der königl. preuss. geol. Landesanstalt
und Bergakademie*). Berlin, 1887, Bd VIII (Abhandl. von Mitarbei-
tern der Konigl. geol. Land.), SS. 230-282, Taf. IX-X. (559.98)



- Lobley (J.-L.).** 551.21
1890. On the Causes of Volcanic Action (*Proceed. of the Geol. Assoc.*). London, 1889-1890, vol. XI, pp. 1-13. (559.98)
- Weidola (R.).** 551.22
1886. On some Geological Aspects of the East Anglian Earthquake of April 22nd 1884 (*Proceed. of the Geol. Assoc.*). London, 1885-1886, vol. IX, pp. 20-42, 1 Map. (554.12)
- Meldola (R.).** 551.22
1886. On some Geological Aspects of the East Anglian Earthquake of April 22nd 1884 (*Proceed. of the Geol. Assoc.*). London, 1885-1886, vol. IX, pp. 20-42, 1 Map. (554.421.1)
- Moberg (K.-A.).** 551.24
1894. Uppgifter om jordskalfven i Finland före år 1882 (Les tremblements de terre en Finlande avant 1882, pp. 25-26) (« Fennia » *Bull. de la Soc. de géographie de Finlande*). Helsingfors, 1894, vol. 9, n° 5, pp. 1-26. (554.711.4)
- Moberg (K.-A.).** 551.22
1891. Jordskalfven i Finland år 1882. Tremblements de terre de la Finlande en 1882, pp. 34-36 (« Fennia » *Bull. de la Soc. de géographie de Finlande*). Helsingfors, 1891, vol. 4, n° 8, pp. 1-36, 1 carte. (554.711.11)
- Moberg (K.-A.).** 551.22
1891. Jordskalfven i Finland år 1882. Tremblements de terre de la Finlande en 1882, pp. 34-36 (« Fennia » *Bull. de la Soc. de géographie de Finlande*). Helsingfors, 1891, vol. 4, n° 8, pp. 1-36, 1 carte. (554.812.54)
- Keeler (J.-E.).** 551.22
1890. Earthquakes in California in 1899 (*Bull. of the U. S. Geol. Surv.*). Washington, 1890, n° 68, vol. in-8° of 25 pp. (557.545)
- Dijk (P. Van).** 551.22
1884. Over het waarnemen van aardbevingsverschijnselen. Seismologie (*Natuurk. Tijdschrift voor Nederlandsch-Indië*). Batavia, 1884, deel XLIV, bbz. 94-101. (559.22)
- Zürcher (Ph.) et Margollé (...).** 551.22
1868. Volcans et tremblements de terre. Deuxième édition (*Bibliothèque des merveilles*). Paris, 1868, vol. in-12 de 355 pp. et 64 vignettes, par E. Riou. Libr. de L. Hachette et C^{ie}. (559.98)

1. The first section discusses the importance of maintaining accurate records for financial reporting and compliance purposes. It emphasizes the need for transparency and the role of accountants in ensuring that all transactions are properly documented and recorded.

2. The second section focuses on the various methods used to collect and analyze financial data. This includes direct observation, interviews, and the use of specialized software tools. Each method has its own strengths and limitations, and accountants must choose the most appropriate approach based on the specific requirements of the organization.

3. The third section details the process of data entry and verification. This involves entering the collected data into a central database and performing regular checks to ensure accuracy. It also covers the importance of maintaining data security and implementing appropriate access controls to protect sensitive financial information.

4. The fourth section discusses the challenges associated with integrating financial data from different systems and sources. This can be a complex task due to varying data formats, structures, and standards. Accountants must work closely with IT departments to develop effective integration strategies and ensure that data is consistent and reliable across all systems.

5. The fifth section addresses the need for ongoing monitoring and reporting. This involves generating regular financial statements and reports that provide a clear overview of the organization's financial health. It also highlights the importance of staying up-to-date on regulatory changes and industry trends that may impact financial reporting.

6. The sixth section covers the role of accountants in providing advisory services to management. This includes analyzing financial data to identify trends, risks, and opportunities, and providing recommendations on how to optimize financial performance. Accountants also play a key role in budgeting and forecasting, helping management make informed decisions about the future of the organization.

7. The seventh section discusses the importance of communication and collaboration in financial reporting. Accountants must work closely with other departments, such as sales and marketing, to ensure that all financial activities are properly recorded and reported. Effective communication is also essential for explaining complex financial concepts to non-financial stakeholders.

8. The eighth section covers the role of accountants in risk management. This involves identifying potential financial risks and developing strategies to mitigate them. Accountants also play a key role in ensuring that the organization complies with all relevant laws and regulations, and that financial reporting is accurate and reliable.

9. The ninth section discusses the importance of staying up-to-date on the latest financial reporting standards and practices. Accountants must continuously learn and adapt to changes in the industry, and work closely with professional organizations to stay informed on the latest developments.

10. The final section summarizes the key points discussed throughout the document and emphasizes the critical role of accountants in ensuring the financial health and success of an organization. It also provides a call to action for accountants to continue to strive for excellence and innovation in their field.

GÉODYNAMIQUE INTERNE.

- Labat (A.).** 551.23
 1894. Le Vésuve et les sources thermo-minérales (*Bull. de la Soc. géol. de France*). Paris, 1894, 3^e sér., t. XXII, pp. LXXIX-LXXXI. (554.532.2)
- Grossouvre (A. de).** 551.24
 1895. Sur les relations entre les transgressions marines et les mouvements du sol (*Bull. de la Soc. belge de géol.*, etc. Bruxelles, 1895, t. IX; *Procès-verbaux*, pp. 85-87. (554)
- Bertrand (M.).** 551.24.014
 1893. Communication à l'occasion de la présentation d'un ouvrage intitulé : « Les montagnes de l'Écosse » (*Bull. de la Soc. géol. de France*). Paris, 1893, 3^e sér., t. XXI, p. VI. (554.11)
- Blake (J.-F.).** 551.24
 1884. The North West Highlands and their Teachings (*Proceed. of the Geol. Assoc.*). London, 1883-1884, vol. VIII, pp. 419-437, 9 fig. (554.112)
- Hicks (H.).** 551.24
 1886. On some Recent Views concerning the Geology of the North-West Highlands of Scotland (*Proceed. of the Geol. Assoc.*). London, 1885-1886, vol. IX, pp. 43-65. (554.112)
- Bertrand (M.).** 551.24.044
 1893. Communication faite en présentant sa note intitulée : « Sur le raccordement des bassins houillers du nord de la France et du sud de l'Angleterre » (*Bull. de la Soc. géol. de France*). Paris, 1893, 3^e sér., t. XXI, p. xxv. (554.12)
- Bertrand (M.).** 551.24
 1893. Sur le raccordement des bassins houillers du nord de la France et du sud de l'Angleterre (*Ann. des Mines*). Paris, 1893, 9^e sér., t. III, pp. 5-83, pl. I-II (554.12)
- Davies (D.-C.).** 551.24
 1876. On some of the Causes which have Helped to Shape the Land on the North Wales Border (*Proceed. of the Geol. Assoc.*). London, 1874-1876, vol. IV, pp. 340-352, 18 fig. (554.122.21)

- Koenen (A. von).** 551.24
 1884. Ueber Dislokationen westlich und südwestlich vom Harz (*Jahrb. der königl. preuss. geol. Landesanstalt und Bergakademie*). Berlin, 1884, Bd V (Abhandl. von Mitarbeitern der königl. geol. Land.), SS. 44-55, 1 Fig. (554.311.61)
- Koenen (A. von).** 551.24
 1893. Ueber die Dislokationen westlich und südwestlich vom Harz und über deren Zusammenhang mit denen des Harzes (*Jahrb. der königl. preuss. geol. Landesanstalt und Bergakademie*). Berlin, 1893, Bd XIV (Abhandl. von Mitarbeitern der königl. geol. Land.), SS. 68-82. (554.311.61)
- Haug (E.).** 551.24.044
 1895. Présentation et résumé d'un ouvrage de M. Bittner, intitulé : « Die geologischen Verhältnisse von Hertenstein in Niederösterreich und der weiteren Umgegend » (*Bull. de la Soc. géol. de France*). Paris, 1895, 3^e sér., t. XXIII, pp. xci-xciii. (554.363.12)
- Barrois (Ch.).** 551.24
 1894. Le bassin du Ménez-Bélair (Côtes-du-Nord et Ille-et-Vilaine) (*Ann. de la Soc. géol. du Nord*). Lille, 1894, t. XXII, pp. 181-345, pl. V-IX, 26 fig. (554.411)
- Barrois (Ch.).** 551.24
 1894. Le massif granitique de Moncontour (Côtes-du-Nord) (*Ann. de la Soc. géol. du Nord*). Lille, 1894, t. XXII, pp. 53-54. (554.411.2)
- Bertrand (M.).** 551.24.044
 1893. Communication faite en présentant sa note intitulée : « Sur le raccordement des bassins houillers du nord de la France et du sud de l'Angleterre » (*Bull. de la Soc. géol. de France*). Paris, 1893, 3^e sér., t. XXI, p. xxv. (554.421)
- Parent (H.).** 551.24
 1892. Étude sur la craie à Micraster du Boulonnais et sur les plissements de la craie dans cette région (*Ann. de la Soc. géol. du Nord*). Lille, 1892, t. XX, pp. 304-332, pl. III. (554.421.1)
- Parent (H.).** 551.24
 1893. Le Wealdien du Bas-Boulonnais (*Ann. de la Soc. géol. du Nord*). Lille, 1893, t. XXI, pp. 50-91, 6 fig. (554.421.1)

1. The first part of the document discusses the importance of maintaining accurate records and the role of the auditor in this regard. It emphasizes the need for transparency and accountability in financial reporting.

2. The second part of the document addresses the challenges faced by auditors in the current business environment, particularly the increasing complexity of financial transactions and the need for advanced auditing techniques.

3. The third part of the document explores the impact of technology on auditing, highlighting the benefits of digital tools and the potential for automation in the audit process.

4. The fourth part of the document discusses the importance of ethical considerations in auditing, emphasizing the need for auditors to maintain high standards of integrity and objectivity.

5. The fifth part of the document provides a detailed analysis of the audit process, from the initial planning stage to the final reporting stage, and discusses the key factors that influence the outcome of an audit.

6. The sixth part of the document discusses the role of the auditor in the context of corporate governance, highlighting the need for auditors to provide independent and objective assessments of the company's financial health.

7. The seventh part of the document discusses the importance of communication in auditing, emphasizing the need for auditors to clearly and effectively communicate their findings and recommendations to the relevant stakeholders.

8. The eighth part of the document discusses the future of auditing, highlighting the potential for further technological advancements and the need for continuous professional development for auditors.

9. The ninth part of the document discusses the importance of risk management in auditing, emphasizing the need for auditors to identify and assess the risks associated with the audit process.

10. The tenth part of the document discusses the importance of quality control in auditing, emphasizing the need for auditors to adhere to high standards of quality and to implement effective quality control measures.

11. The eleventh part of the document discusses the importance of the auditor's independence and objectivity, emphasizing the need for auditors to avoid any conflicts of interest and to maintain a high level of professional skepticism.

12. The twelfth part of the document discusses the importance of the auditor's communication with the audit committee, emphasizing the need for auditors to provide clear and concise reports and to engage in effective dialogue with the committee.

13. The thirteenth part of the document discusses the importance of the auditor's communication with the public, emphasizing the need for auditors to provide clear and accessible information about their work and the role of the audit process.

- Glaucaud (Ph.).** 551.24
1895. Réponse aux observations de M. Welsch, au sujet de mon travail sur le lias et le jurassique moyen, en bordure à l'ouest du Plateau central (*Bull. de la Soc. géol. de France*). Paris, 1895, 3^e sér., t. XXIII, pp. LXXX-LXXXI. (554.455)
- Glaucaud (Ph.).** 551.24
1895. Communication en réponse aux observations de MM. Fournier et Welsch, relatives à mon travail sur le lias et le jurassique moyen en bordure à l'ouest du Plateau central (*Bull. de la Soc. géol. de France*). Paris, 1895, 3^e sér., t. XXIII, pp. cxv-cxvi. (554.455)
- Delfortie (E.).** 551.24
1876. Étude des phénomènes géologiques qui se produisent depuis des siècles, sans discontinuité, sur le littoral des départements de la Vendée et de la Charente-Inférieure, Bordeaux, 1876, broch. in-8^o de 18 pp. (554.455.1)
- Depéret (Ch.).** 551.24
1894. Remarques au sujet de la carte géologique des environs de Gondal, par M. de Chaignon (*Bull. de la Soc. géol. de France*). Paris, 1894, 3^e sér., t. XXII, p. 664. (554.465.3)
- Tardy (F.).** 551.24
1894. Environs de Simandre (Ain) (*Bull. de la Soc. géol. de France*). Paris, 1894, 3^e sér., t. XXII, pp. 247-251. (554.465.4)
- Roussel (J.).** 551.24
1892. Nœuds de symétrie du versant français des Pyrénées (*Ann. de la Soc. géol. du Nord*). Lille, 1892, t. XX, pp. 266-269. (554.47)
- Roussel (J.).** 551.24
1894. Étude stratigraphique des Pyrénées (*Bull. des services de la Carte géol. de la France*). Paris, 1893-1894, t. V, n^o 35, pp. 1-297, pl. I-V, fig. 1-20. (554.47)
- Stuart-Menteth (P.-W.).** 551.24
1894. Sur les plis des Pyrénées (*Bull. de la Soc. géol. de France*). Paris, 1894, 3^e sér., t. XXII, pp. civ-cvi. (554.47)
- Stuart-Menteth (P.-W.).** 551.24
1895. Sur la vallée d'Ossau et la vallée d'Aspe (*Bull. de la Soc. géol. de France*). Paris, 1895, 3^e sér., t. XXIII, pp. cxviii-cxxi. (554.471.1)

1. The first part of the document discusses the importance of maintaining accurate records of all transactions and activities. It emphasizes that proper record-keeping is essential for ensuring transparency and accountability in financial operations.

2. The second part of the document outlines the various methods and techniques used to collect and analyze data. It highlights the need for consistent and reliable data collection processes to support informed decision-making.

3. The third part of the document focuses on the analysis and interpretation of the collected data. It discusses the various statistical and analytical tools used to identify trends, patterns, and anomalies in the data.

4. The fourth part of the document discusses the importance of communication and reporting in the context of data analysis. It emphasizes the need for clear and concise reports that effectively convey the findings and insights derived from the data.

5. The fifth part of the document discusses the various challenges and risks associated with data analysis and reporting. It highlights the need for robust security measures and data protection protocols to ensure the integrity and confidentiality of the data.

6. The sixth part of the document discusses the future of data analysis and reporting. It highlights the emerging trends and technologies that are shaping the field, such as artificial intelligence and machine learning.


7. The seventh part of the document discusses the importance of ongoing education and training in the field of data analysis and reporting. It emphasizes the need for professionals to stay up-to-date with the latest developments and techniques in the field.

8. The eighth part of the document discusses the various ethical considerations and standards that govern the collection, analysis, and reporting of data. It highlights the need for transparency, honesty, and integrity in all aspects of the data analysis process.


9. The ninth part of the document discusses the various applications and uses of data analysis and reporting in different industries and sectors. It highlights the wide range of opportunities and benefits that can be realized through effective data analysis and reporting.

10. The tenth part of the document discusses the various resources and tools available to support data analysis and reporting. It highlights the importance of investing in high-quality software and hardware to ensure the accuracy and efficiency of the data analysis process.


- Grossouvre (A. de).** 551.24
1893. Sur les environs de Fraichenet (Ariège) (*Bull. de la Soc. géol. de France*). Paris, 1893, 3^e sér., t. XXI, pp. LXIV-LXV. (554.472)
- Roussel (J.).** 551.24
1894. Note sur l'existence de deux plis couchés et d'un recouvrement à Castelnou (Pyrénées-Orientales) (*Bull. de la Soc. géol. de France*). Paris, 1894, 3^e sér., t. XXII, pp. 529-531, 3 fig. (554.473)
- Rouville (P. de).** 551.24
1893. Lettre adressée à M. Bergeron et communiquée par l'auteur au secrétaire de la Société, sur la région des Cabrières (*Bull. de la Soc. géol. de France*). Paris, 1893, 3^e sér., t. XXI, p. 83. (554.481)
- Grossouvre (A. de).** 551.24
1893. Sur la géologie des environs de Bugarach et la craie des Corbières (*Bull. de la Soc. géol. de France*). Paris, 1893, 3^e sér., t. XXI, pp. 278-295, 3 fig. (554.481.2)
- Bergeron (J.).** 551.24
1894. Note sur l'allure des couches paléozoïques dans le voisinage des plis tertiaires de Saint-Chinian (*Bull. de la Soc. géol. de France*). Paris, 1894, 3^e sér., t. XXII, pp. 576-592, 4 fig. (554.481.3)
- Depéret (Ch.).** 551.24
1894. Sur les plis tertiaires de la région de Saint-Chinian (Hérault) (*Bull. de la Soc. géol. de France*). Paris, 1894, 3^e sér., t. XXII, pp. CLVI-CLVIII. (554.481.3)
- Rouville (P. de).** 551.24
1895. A propos de la note de M. Depéret sur les plis tertiaires de Saint-Chinian (*Bull. de la Soc. géol. de France*). Paris, 1895, 3^e sér., t. XXIII, p. LXVIII. (554.481.3)
- Rouville (P. de).** 551.24
1895. Sur la tectonique de l'Hérault (*Bull. de la Soc. géol. de France*). Paris, 1895, 3^e sér., t. XXIII, pp. LXXIV et 288-298. (554.481.3)
- Bertrand (M.).** 551.24
1894. Sur la structure des Alpes françaises (*Bull. de la Soc. géol. de France*). Paris, 1894, 3^e sér., t. XXII, pp. X-XI. (554.49)




- Bertrand (M.).** 551.24
 1894. Études dans les Alpes françaises (structure en éventail, massifs amygdaloïdes et métamorphisme (*Bull. de Soc. géol. de France*). Paris, 1894, 3^e sér., t. XXII, pp. 69-118, pl. IV-VI, 22 fig. (554.49)
- Bertrand (M.).** 551.24
 1894. Études des Alpes françaises (schistes lustrés de la zone centrale) (*Bull. de la Soc. géol. de France*). Paris, 1894, 3^e sér., t. XXII, pp. 119-162, pl. VIII-IX, 25 fig. (554.49)
- Haug (E.).** 551.24
 1894. Observations relatives à la note de M. Marcel Bertrand, sur la structure des Alpes françaises (*Bull. de la Soc. géol. de France*). Paris, 1894, 3^e sér., t. XXII, pp. XI-XIII. (554.49)
- Bertrand (M.).** 551.24.044.072
 1893. Rapport sur le prix Fontannes (*Bull. de la Soc. géol. de France*). Paris, 1893, 3^e sér., t. XXI, pp. 97-100. (554.491)
- Kilian (W.).** 551.24
 1894. Sur la structure des massifs montagneux près Guillestre (*Bull. de la Soc. géol. de France*). Paris, 1894, 3^e sér., t. XXII, p. LXXXIX. (554.491)
- Lory (P.).** 551.24
 1894. Observations sur la coexistence, dans le massif de Chaillole, de dislocations appartenant à deux périodes distinctes (*Bull. de la Soc. géol. de France*). Paris, 1894, 3^e sér., t. XXII, pp. CXLII-CXLIV. (554.491)
- Lory (P.).** 551.24
 1895. Observations sur la division des Alpes occidentales en zones et sur certains points de la tectonique des zones **externes** (*Bull. de la Soc. géol. de France*). Paris, 1895, 3^e sér., t. XXIII, pp. CCV-CCVII. (554.491)
- Haug (E.).** 551.24
 1894. Compte rendu d'une excursion géologique dans la haute vallée du Drac (*Bull. de la Soc. géol. de France*). Paris, 1894, 3^e sér., t. XXII, pp. CXXXVIII-CLXI. (554.491.5)
- Lory (P.).** 551.24
 1894. Observations complémentaires sur les environs de Champoléon (*Bull. de la Soc. géol. de France*). Paris, 1894, 3^e sér., t. XXII, p. CLIX. (554.491.3)



- Lory (P.).** 551.24
 1895. Sur les plis anciens du Dévoluy et des régions voisines (*Bull. de la Soc. géol. de France*). Paris, 1895, 3^e sér., t. XXIII, pp. CXL-CXLI et 843-844. (554.491.3)
- Fournier (E.).** 551.24
 1895 Études stratigraphiques sur le massif d'Allauch (*Bull. de la Soc. géol. de France*). Paris, 1895, 3^e sér., t. XXIII, pp. CLXV-CLXVI et 508-545, 43 fig. (554.492.2)
- Bertrand (M.).** 551.24.044
 1895. Sur les plis des environs de Rians, en Provence (*Bull. de la Soc. géol. de France*). Paris, 1895, 3^e sér., t. XXIII, pp. XCII-XCIII. (554.492.3)
- Killian (W.).** 551.24
 1895. Note sur la structure de la montagne de Lure et des environs de Sisteron (Basses-Alpes) (*Bull. de la Soc. géol. de France*). Paris, 1895, 3^e sér., t. XXIII, pp. CXXXI-CXXXIV et 642-658, 4 fig. (554.492.4)
- Killian (W.).** 551.24
 1895. Compte rendu de l'excursion de la Société géologique de France du 18 septembre 1895, à Valbelle et à Noyers (*Bull. de la Soc. géol. de France*). Paris, 1895, 3^e sér., t. XXIII, pp. CXXXIII-CXXXV et 805-812, pl. XVI, 1 fig. (554.492.4)
- Killian (W.).** 551.24
 1895. Compte rendu de l'excursion de la Société géologique de France du 19 septembre 1895 à Saint-Geniez (*Bull. de la Soc. géol. de France*). Paris, 1895, 3^e sér., t. XXIII, pp. 812-826, pl. XVII, 3 fig. (554.492.4)
- Killian (W.).** 551.24
 1895. Compte rendu des excursions de la Société géologique de France du 20 septembre 1895 à Forcalquier, Saint-Étienne-les-Orgues et Banon (*Bull. de la Soc. géol. de France*). Paris, 1895, 3^e sér., t. XXIII, pp. CXLIII-CXLIV et 837-843, 2 fig. (554.492.4)
- Killian (W.).** 551.24
 1895. Compte rendu de l'excursion de la Société géologique de France du 21 septembre 1895, à Simiane et à Carniol (*Bull. de la Soc. géol. de France*). Paris, 1895, 3^e sér., t. XXIII, pp. 847-855, pl. XVIII, 1 fig. (554.492.4)
- Fiches 970-977. BIBLIOGRAPHIA GEOLOGICA. 129




- Zürcher (Ph.).** 551.24
1895. Sur le pli de Cousson-Courbons (*Bull. de la Soc. géol. de France*). Paris, 1895, 3^e sér., t. XXIII, p. cxxxv. (554.492.4)
- Zürcher (Ph.).** 551.24
1895. Allocation présidentielle (*Bull. de la Soc. géol. de France*). Paris, 1895, 3^e sér., t. XXIII, pp. 862-865. (554.492.4)
- Zürcher (Ph.).** 551.24
1895. Notes sur la structure de divers points de la région de Castellane (*Bull. de la Soc. géol. de France*). Paris, 1895, 3^e sér., t. XXIII, pp. 938-951, 3 fig. (554.492.4)
- Bertrand (L.).** 551.24
1895. Sur la tectonique de la partie N.-O. des Alpes-Maritimes (*Bull. de la Soc. géol. de France*). Paris, 1895, 3^e sér., t. XXIII, p. CLVIII. (554.492.5)
- Kilian (W.). Zürcher (Ph) et Guébbard (A.).** 551.24
1895. Notice sur la région d'Escagnolles (Alpes-Maritimes) (*Bull. de la Soc. géol. de France*). Paris, 1895, 3^e sér., t. XXIII, pp. 952-969, 3 fig. (554.492.5)
- Nolan (H.).** 551.24
1895. Structure géologique d'ensemble de l'archipel Baléare (*Bull. de la Soc. géol. de France*). Paris, 1895, 3^e sér., t. XXIII, pp. 76-91, 6 fig. (554.635)
- Bertrand (M.).** 551.24.044
1894. Observations sur un travail de M. Briart sur la géologie des environs de Landelies et de Fontaine-l'Évêque (*Bull. de la Soc. géol. de France*). Paris, 1894, 3^e sér., t. XXII, pp. xli-xlii. (554.913.221)
- Malherbe (B.).** 551.24
1875. Allure du système houiller entre les Awirs et la Gleize (*Ann. de la Soc. géol. de Belgique*). Liège, 1874-1875, t. II (bull.), pp. CLV-CLIX. (554.913.223)
- Haug (E.).** 551.24
1894. Les zones tectoniques des Alpes de Suisse et de Savoie (*Bull. de la Soc. géol. de France*). Paris, 1894, 3^e sér., t. XXII, pp. XLVII-L. (554.94)




GÉODYNAMIQUE INTERNE.

- Haug (E.).** 551.24.044
 1895. Sur les hautes chaînes calcaires de la Suisse (*Bull. de la Soc. géol. de France*). Paris, 1895, 3^e sér., t. XXIII, pp. cxi-cxiv. (554.94)
- Repelin (J.).** 551.24
 1895. Considérations stratigraphiques sur les plissements de l'Ouarsenis (*Bull. de la Soc. géol. de France*). Paris, 1895, 3^e sér., t. XXIII, pp. 160-166, 7 fig. (556.112)
- Repelin (J.).** 551.24
 1894. Sur la constitution géologique du massif des Soumata et d'Hamam Rirha (Algérie) (*Bull. de la Soc. géol. de France*). Paris, 1894, 3^e sér., t. XXII, pp. 7-16, pl. I, 5 fig. (556.112.2)
- Dana (J.-D.).** 551.24
 1889. Areas of Continental Progress in Nord America, and the influence of the Conditions of these Areas on the Work carried forward within them (*Bull. of the Geol. Soc. of America*). Rochester, 1889, vol. I, pp. 36-48. (557)
- Dawson (G.-M.).** 551.24
 1890. Note on the Geological structure of the Selkirk Range (*Bull. of the Geol. Soc. of America*). Rochester, 1890, vol. II, pp. 165-176, 1 fig. (557.111)
- Shaler (N.-S.).** 551.24
 1889. Tertiary and Cretaceous Deposit of Eastern Massachusetts (*Bull. of the Geol. Soc. of America*). Rochester, 1889, vol. I, pp. 443-452, pl. IX. (557.511.4)
- Davis (W.-M.) and Loper (S.-W.).** 551.24
 1890. Two Belts of fossiliferous Black Shale in the Triassic Formation of Connecticut (*Bull. of the Geol. Soc. of America*). Rochester, 1890, vol. II, pp. 415-430, 3 fig. (557.511.5)
- Cook (G.-H.).** 551.24
 1883. Archaean Rocks and Iron Ore (*Ann. Report of the Geol. Survey of New Jersey*). Trenton, 1883, pp. 27-77, 16 fig. (557.511.8)
- Gelger (H.-B.) and Keith (A.).** 551.24
 1890. The Structure of the Blue Ridge near Harper's Ferry (*Bull. of the Geol. Soc. of America*). Rochester, 1890, -vol. II, pp. 155-164, pl. IV-V. (557.511.95)




GÉODYNAMIQUE INTERNE.

- Geiger (H.-B.) and Keith (A.).** 551.24
 1890. The Structure of the Blue Ridge near Harper's Ferry (*Bull. of the Geol. Soc. of America*). Rochester, 1890, vol. II, pp. 155-164, pl. IV-V. (557.311.94)
- Winslow (A.).** 551.24
 1890. The Geotectonic and Physiographic Geology of Western Arkansas (*Bull. of the Geol. Soc. of America*). Rochester, 1890, vol. II, pp. 225-242, pl. VIII, 9 fig. (557.322.6)
- Emmons (S.-F.).** 551.24
 1889. Orographic Movements in the Rocky Mountains (*Bull. of the Geol. Soc. of America*). Rochester, 1889, vol. I, pp. 245-286. (557.35)
- Walcott (Ch.-D.).** 551.24
 1889. Study of a Line of Displacement in the Grand Canon of the Colorado, in Northern Arizona (*Bull. of the Geol. Soc. of America*). Rochester, 1889, vol. I, pp. 49-64, 12 fig. (557.556)
- Becker (G.-F.).** 551.24
 1890. The Structure of a Portion of the Sierra Nevada of California (*Bull. of the Geol. Soc. of America*). Rochester, 1890, vol. II, pp. 49-74, 13 fig. (557.343)
- Diller (J.-S.).** 551.24
 1891. Geology of the Taylorville Region of California (*Bull. of the Geol. Soc. of America*). Rochester, 1891, vol. III, pp. 369-394. (557.343)
- Koenen (A. von).** 551.24
 1887. Beitrag zur Kenntniss von Dislocationen (*Jahrb. der königl. preuss. geol. Landesanstalt und Bergakademie*). Berlin, 1887, Bd VIII (Abhandl. von Mitarbeitern der königl. geol. Land.), SS. 457-474, Taf. XIX. (559.98)
- Claypole (E.-W.).** 551.24
 1890. The Continents and the Deep Seas (Abstract) (*Bull. of the Geol. Soc. of America*). Rochester, 1890, vol. II, pp. 40-46. (559.98)
- Emmons (S.-F.).** 551.24
 1890. Relations structurales des gites métallifères. Traduit de l'anglais par R.-A. Bergier (*Revue univers. des Mines*, etc.). Liège, 1890, 3^e sér., t. X, pp. 130-170. (559.98)




- Péroche (J.).** 551.24
 1891. De quelques théories nouvelles. I. Les climats dans les temps géologiques, par M. H. Lasne. II. Principes de géologie, par M. H. Hernite (*Ann. de la Soc. géol. du Nord*). Lille, 1891, t. XIX, pp. 69-84. (559.98)
- Beyer (E.).** 551.24.015.22
 1892. Ursachen der Deformationen und der Gebirgsbildung. Leipzig, 1892, Bd in-8° von 40 SS. mit 8 Taf. Wilhelm Engelmann. (559.98)
- Beyer (E.).** 551.24.015.22
 1894. Geologische und geographische Experimente. Leipzig, 1892-1894, Heft I, in-8° von 52 SS., 153 Fig., 2 Taf; Heft II, 55 SS. und 215 Fig.; Heft III und IV, 32 SS. und 12 Taf. Wilhelm Engelmann. (559.98)
- Gosselet (J.).** 551.241.1
 1893. Notes sur les gites de phosphate de chaux des environs de Fresnoy-le-Grand (*Ann. de la Soc. géol. du Nord*). Lille, 1893, t. XXI, pp. 149-159, 3 fig. (554.422.14)
- Glangcaud (Ph.).** 551.241.1
 1895. Le lias et le jurassique moyen en bordure à l'ouest du Plateau Central (*Bull. de la Soc. géol. de France*). Paris, 1895, 3° sér., t. XXIII, pp. 40-43 et 5 fig. (554.48)
- Hayes (C.-W.).** 551.241.1
 1890. The Overthrust Faults of the Southern Appalachians (*Bull. of the Geol. Soc. of America*). Rochester, 1890, vol. II, pp. 141-154, pl. II-III, 1 fig. (557.51)
- Nason (F.-L.).** 551.241.1
 1889. Geological studies of the archæan rocks (*Ann. Report of the Geol. Survey of New Jersey*). Trenton, 1889, pp. 42-65, 4 fig. (557.511.8)
- Hayes (C.-W.).** 551.241.1
 1890. The Overthrust Faults of the Southern Appalachians (*Bull. of the Geol. Soc. of America*). Rochester, 1890, vol. II, pp. 141-154, pl. II-III, 1 fig. (557.522.5)
- Kunz (G.-F.).** 551.241.1
 1890. On the Occurrence of Fire Opal in a Basalt in Washington State (*Bull. of the Geol. Soc. of America*). Rochester, 1890, vol. II, p. 639. (557.544)




GÉODYNAMIQUE INTERNE.

- Zürcher (Ph.).** 551.242.1
 1894. Note sur le mode de formation des plis de l'écorce terrestre (*Bull. de la Soc. géol. de France*). Paris, 1894, 3^e sér., t. XXII, pp. xxix-xxx et 64-68. (554.492)
- Zürcher (Ph.).** 551.242.1
 1895. Note sur les environs de Chabrières (*Bull. de la Soc. géol. de France*). Paris, 1895, 3^e sér., t. XXIII, pp. cliv et 982-990, pl. XXI. (554.492.4)
- Zürcher (Ph.).** 551.242.12
 1893. Note sur les phénomènes de recouvrement des environs de Toulon (*Bull. de la Soc. géol. de France*). Paris, 1893, 3^e sér., t. XXI, pp. 65-78, pl. I-II. (554.492.3)
- North (Ch.).** 551.25
 1884. On the Stratigraphy and Metamorphism of the Rocks of the Durness-Eriboll District (*Proceed. of the Geol. Assoc.*). London, 1883-1884, vol. VIII, pp. 438-442. (554.412.25)
- Dathe (E.).** 551.25
 1891. Die Strahlsteinschiefer des Eulengebirges (*Jahrb. der königl. preuss. geol. Landesanstalt und Bergakademie*). Berlin, 1891, Bd XII (Abhandl. von Mitarbeitern der königl. geol. Land.), SS. 193-233. (554.311.5)
- Lessen (K.-A.).** 551.25
 1884. Ueber das Auftreten metamorphischer Gesteine in den Alten palaeozoischen Gebirgskernen von den Ardennen bis zum Altvatergebirge und über den Zusammenhang dieses Auftretens mit der Faltenverbiegung (Torsion) (*Jahrb. der königl. preuss. geol. Landesanstalt und Bergakademie*). Berlin, 1884, Bd V (Abhandl. von Mitarbeitern der königl. geol. Land.), SS. 56-112. (554.312)
- Lessen (K.-A.).** 551.25
 1885. Ueber das Auftreten metamorphischer Gesteine in den Alten palaeozoischen Gebirgskernen von den Ardennen bis zum Altvatergebirge und über den Zusammenhang dieses Auftretens mit der Faltenverbiegung (Torsion) (*Sitzungb. der Gesellsch. naturf. Freunde*). Berlin, 1885, SS. 29-86. (554.312)




- Bertrand (M.).** 551.25
 1894. Études dans les Alpes françaises (structure en éventail, massifs amygdaloïdes et métamorphisme) (*Bull. de la Soc. géol. de France*). Paris, 1894, 3^e sér., t. XXII, pp. 69-118, pl. IV-VI, 22 fig. (554.442)
- Bergeron (J.).** 551.25
 1895. Sur le métamorphisme des schistes cambriens de la Montagne-Noire, la région du Vigan et d'Alais (*Bull. de la Soc. géol. de France*). Paris, 1895, 3^e sér., t. XXIII, pp. cxcix-ccii. (554.481)
- Bertrand (M.).** 551.25
 1894. Études dans les Alpes françaises (structure en éventail, massifs amygdaloïdes et métamorphisme) (*Bull. de la Soc. géol. de France*). Paris, 1894, 3^e sér., t. XXII, pp. 69-118, pl. IV-VI, 22 fig. (554.49)
- Termier (P.).** 551.25
 1895. Sur les terrains cristallins, d'âge probablement tertiaire, des montagnes de l'Échauda, de Serre-Chevalier et de Prorel, près du bord oriental du massif du Pelvoux (*Bull. de la Soc. géol. de France*). Paris, 1895, 3^e sér., t. XXIII, pp. 572-588, pl. VII. (554.491.5)
- Williams (G.-H.).** 551.25
 1889. Geological and Petrographical observations in Southern and Western Norway (abstract) (*Bull. of the Geol. Soc. of America*). Rochester, 1889, vol. I, pp. 551-553. (554.811)
- Lessen (K.-A.).** 551.25
 1884. Ueber das Auftreten metamorphischer Gesteine in den Alten palaeozoischen Gebirgskernen von den Ardennen bis zum Altwatergebirge und über den Zusammenhang dieses Auftretens mit der Faltenverbiegung (Torsion) (*Jahrb. der königl. preuss. geol. Landesanstalt und Bergakademie*). Berlin, 1884, Bd V (Abhandl. von Mitarbeitern der königl. geol. Land.), SS. 56-112. (554.913.22)
- Lessen (K.-A.).** 551.25
 1885. Ueber das Auftreten metamorphischer Gesteine im den Alten palaeozoischen Gebirgskernen von den Ardennen bis zum Altwatergebirge und über den Zusammenhang dieses Auftretens mit der Faltenverbiegung (Torsion) (*Sitzungb. der Gesellsch. naturf. Freunde*). Berlin, 1885, SS. 29-86. (554.913.22)

- Williams C.-H.** 551.25
 1890. The Greenstone Schist Areas of the Menominee and Marquette regions of Michigan; a contribution to the subject of dynamic metamorphism in eruptive rocks, with an introduction by Roland Duer Irving (*Bull. of the U. S. Geol. Surv.*). Washington, 1890, n° 62, vol. in-8° of 241 pp., 16 pl. and 29 fig. (557.321.3)
- Lossen (K.-A.)** 551.25
 1883. Studien an metamorphischen Eruptiv- und Sedimentgesteinen, erläutert an mikroskopischen Bildern (*Jahrb. der königl. preuss. geol. Landesanstalt und Bergakademie*). Berlin, 1883, Bd IV (Abhandl. von Mitarbeitern der königl. geol. Land.), SS. 619-642, Taf. XXIX. (559.98)
- Lossen (K.-A.)** 551.25
 1884. Studien an metamorphischen Eruptiv- und Sedimentgesteinen, erläutert an mikroskopischen Bildern II (*Jahrb. der königl. preuss. geol. Landesanstalt und Bergakademie*). Berlin, 1884, Bd V (Abhandl. von Mitarbeitern der königl. geol. Land.), SS. 525-545, Taf. XXIX. (559.98)
- Daubrée (A.)** 551.25
 1887. Les eaux souterraines aux époques anciennes; rôle qui leur revient dans l'origine et les modifications de la substance de l'écorce terrestre. Paris, 1887, vol. in-8° de 443 pp. et 155 fig. V° Ch. Dunod, édit. (559.98)
- Teall (J.-J.-H.)** 551.25
 1888. The Metamorphosis of Basic Igneous Rocks (*Proceed. of the Geol. Assoc.*). London, 1887-1888, vol. X, pp. 58-78. (559.98)
- Bonney (T.-G.)** 551.26
 1878. Notes on the Relations of the Igneous Rocks of Arthur's Seat (*Proceed. of the Geol. Assoc.*). London, 1877-1878, vol. V, pp. 500-511, 2 fig. (554.111.19)
- Leybold (C.)** 551.26
 1882. Geognostische Beschreibung des Gänggebietes de Eisenerzgruben Wingertshardt, Friedrich, Eisengarten, Eupel und Rasselskaute bei Wissen an der Sieg (*Jahrb. der königl. preuss. geol. Landesanstalt und Bergakademie*). Berlin, 1882, Bd III (Abhandl. von ausserhalb der geol. Land. stehenden Personen), SS. 3-47, Taf. XIII-XIV, 15 Fig. (554.312.2)



- Barrois (Ch.).** 551.26
1895. Sur l'origine de la Grande-Brière (Loire-Inférieure) (*Ann. de la Soc. géol. du Nord*). Lille, 1895, t. XXIII, pp. 194-197. (554.411.5)
- Kemp (J.-F.).** 551.26
1889. On the Trap Dikes near Kennebunkport, Maine (abstract) (*Bull. of the Geol. Soc. of America*). Rochester, 1889, vol. I, pp. 31-32. (557.311.4)
- Kemp (J.-F.) and Marsters (V.-F.).** 551.26
1893. The Trap Dikes of the Lake Champlain region (*Bull. of the U. S. Geol. Surv.*). Washington, 1893, n° 107, vol. in-8° of 62 pp., 4 pl., 10 fig. (557.311.3)
- Kemp (J.-F.) and Marsters (V.-F.).** 551.26
1893. The Trap Dikes of the Lake Champlain region (*Bull. of the U. S. Geol. Surv.*). Washington, 1893, n° 107, vol. in-8° of 62 pp., 4 pl., 10 fig. (557.311.6)
- Darton (N.-H.).** 551.26
1890. The relations of the Traps of the Newark system in the New Jersey region (*Bull. of the U. S. Geol. Surv.*). Washington, 1890, n° 67, vol. in-8° of 82 pp., 6 pl. and 49 fig. (557.311.8)
- Hay (R.).** 551.26
1891. Sandstone Dikes in northwestern Nebraska (*Bull. of the Geol. Soc. of America*). Rochester, 1891, vol. III, pp. 50-55. (557.321.91)
- Diller (J.-S.).** 551.26
1889. Sandstone Dikes (*Bull. of the Geol. Soc. of America*). Rochester, 1889, vol. I, pp. 441-442, pl. VI-VIII, 8 fig. (557.343)
- Bergler (R.-A.).** 551.26.049
1890. Relations structurales des gîtes métallifères, par S. F. Emmons, traduit de l'anglais (*Revue univers. des Mines*, etc.). Liège, 1890, 3^e sér., t. X, pp. 130-170. (559.98)
- Goodechild (J.-G.).** 551.26
1890. Some Observations upon the Mode of Occurrence and the Genesis of Metalliferous Deposits (*Proceed. of the Geol. Assoc.*). London, 1889-1890, vol. XI, pp. 45-69. (559.98)



- Detienne (E.-G.).** 551.26
1891. Gisement et genèse du mercure. Éjections contemporaines de mercure, d'or et d'autres métaux (*Revue univers. des Mines, etc.*). Liège, 1891, 3^e sér., t. XVI, pp. 240-268. (559.98)
-

551.3. — Géodynamique externe.

- Daubrée (A.).** 551.3
1867. La mer et les continents; leur parenté. Conférence populaire faite à l'asile de Vincennes. Paris, 1867, broch. in 48 de 48 pp. Libr. Hachette et C^{ie}. (559.98)

- Menckton (H.-W.).** 551.311
1890. On an Instance of Recent Erosion near Stirling (*Proceed. of the Geol. Assoc.*). London, 1889-1890, vol. XI, pp. 450-454. (554.111.25)

- Woodward (H.) and Jones (T.-R.).** 551.311
1873. Excursion to Brighton, June 11th 1873 (*Proceed. of the Geol. Assoc.*). London, 1872-1873, vol. III, pp. 239-240. (554.121.22)


- Lewis (H.-C.).** 551.311.1
1894. Papers and notes on the Glacial Geology of Great Britain and Ireland, with an Introduction by H. W. Crosskey. London, 1894, vol. in-8^o of 469 pp., 10 maps and 82 Fig. Longmans, Green and C^o. (554.1)

- Salisbury (B.-D.).** 551.311.1
1891. A Preliminary Paper on Drift or Pleistocene Formations of New Jersey (*Ann. Report of the Geol. Survey of New Jersey*). Trenton, 1891, pp. 35-108, pl. I-V, fig. 1-10, 1 map. (557.311.8)


- Hauthal (R.).** 551.311.1
1893. Observaciones generales sobre algunos Ventisqueros de la Cordillera de los Andes (Mendoza) (*Revista del Museo de la Plata*). La Plata, 1893, t. VI, pp. 109-116, 5 laminas. (558.332.16)

- Stapff (F.-M.).** 551.311.1
 1888. Ueber Niveauschwankungen zur Eiszeit nebst Versuch einer Gliederung des Eulegebirgischen Gebirgsdiluviums (*Jahrb. der königl. preuss. geol. Landesanstalt und Bergakademie*). Berlin, 1888, Bd IX (Abhandl. von Mitarbeitern der königl. geol. Land.), SS. 1-109, 1 Fig. (559.98)
- Gosselet (J.).** 551.311.2
 1890. Les demoiselles de Lihus (*Ann. de la Soc. géol. du Nord*). Lille, 1889-1890, t. XVII, pp. 35-45, 3 fig. (554.422.12)
- Davies (D.-C.).** 551.311.21
 1876. On some of the Causes which have Helped to shape the Land on the North Wales Border (*Proceed. of the Geol. Assoc.*). London, 1874-1876, vol. IV, pp. 340-352, 18 fig. (554.122.21)
- Bourgeat (...).** 551.311.21
 1895. Quelques observations nouvelles sur les lapiez, le glacier et la mollasse dans le Jura (*Bull. de la Soc. géol. de France*). Paris, 1895, 3^e sér., t. XXIII, pp. 414-420. (554.441)
- Roussel (J.).** 551.311.21
 1892. Note sur l'origine des vallées du versant français des Pyrénées (*Ann. de la Soc. géol. du Nord*). Lille, 1892, t. XX, pp. 270-272. (554.47)
- Harlé (E.).** 551.311.21
 1895. Observations sur les alluvions de la Garonne dans la région de Toulouse (*Bull. de la Soc. géol. de France*). Paris, 1895, 3^e sér., t. XXIII, pp. 490-503, 2 fig. (554.474)
- Péroche (J.).** 551.311.21
 1887. L'action érosive des cours d'eau et la rotation terrestre (*Ann. de la Soc. géol. du Nord*). Lille, 1886-1887, t. XIV, pp. 146-157. (559.98)
- Hind (W.).** 551.311.22
 1890. Notes on the Curious Appearance Produced by the Natural Bisection of some Spherical Concretions in a Yoredale Sandstone Quarry (*Proceed. of the Geol. Assoc.*). London, 1889-1890, vol. XI, pp. 424-427, 2 fig. (554.125.17)


- Gosselet (J.).** 551.311.22
 1891. Observations au sujet du mode de formation du Conglomérat à silex (*Ann. de la Soc. géol. du Nord*). Lille, 1891, t. XIX, pp. 319-323. (554.421)
- Gosselet (J.).** 551.311.22
 1893. Disposition de l'argile à silex au four à chaux de Werchain (*Ann. de la Soc. géol. du Nord*). Lille, 1893, t. XXI, pp. 173-176, 1 fig. (554.421.3)
- Chaignon (H. de).** 551.311.22
 1895. Sur la présence de dépôts calcaires provenant de l'altération des basaltes de la butte de Marcoux-Gouttelas, près Boën (Loire) (*Bull. de la Soc. géol. de France*). Paris, 1895, 3^e sér., t. XXIII, pp. 421-425. (554.464.2)
- Fuller (H.-T.).** 551.311.3
 1891. Effects of Drought and Winds on alluvial Deposits in New England (*Bull. of the Geol. Soc. of America*). Rochester, 1891, vol. III, pp. 148-149. (559.311.2)
- Cayeux (L.).** 551.311.6
 1894. Dualité d'origine des brèches du carbonifère franco-belge (*Ann. de la Soc. géol. du Nord*). Lille, 1894, t. XXII, pp. 94-100. (554.421.3)
- Harlé (E.).** 551.311.6
 1895. Restes d'Hyènes rayées dans la brèche d'Es-Taliens, à Bagnères-de-Bigorre (Hautes-Pyrénées) (*Bull. de la Soc. géol. de France*). Paris, 1895, 3^e sér., t. XXIII, pp. 44-49, 4 fig. (554.471.2)
- Harlé (E.).** 551.311.6
 1895. Faune malacologique de la brèche d'Es-Taliens, à Bagnères-de-Bigorre (Hautes-Pyrénées) (*Bull. de la Soc. géol. de France*). Paris, 1895, 3^e sér., t. XXIII, pp. cxvii-cxviii. (554.471.2)
- Harlé (E.).** 551.311.6
 1894. Destruction complète des brèches à Lagomys des environs de Bastia (Corse) (*Bull. de la Soc. géol. de France*). Paris, 1894, 3^e sér., t. XXII, pp. cvii-cviii. (554.493)




- Cayeux (L.).** 551.311.6
 1894. Dualité d'origine des brèches du carbonifère franco-belge
 (*Ann. de la Soc. géol. du Nord*). Lille, 1894, t. XXII, pp. 94-100.
 (554.913.221)
- Angelis (G.).** 551.312.1
 1882. Das Alter der Westerwälder Bimssteine (*Jahrb. der königl.
 preuss. geol. Landesanstalt und Bergakademie*). Berlin, 1882,
 Bd III (Abhandl. von Mitarbeitern der königl. geol. Land.), SS. 1-9,
 1 Fig. (554.312.5)
- Fliche (P.), Bleicher (G.) et Mieg (M.).** 551.312.1
 1894. Note sur les tufs calcaires de Kiffis (Sundgau, Alsace).
 (*Bull. de la Soc. géol. de France*). Paris, 1894, 3^e sér., t. XXII,
 pp. CLXXXIII et 471-482. (554.351.2)
- Gosselet (J.) et Ladrière (J.).** 551.312.1
 1893. Note sur la coupe du canal d'Audruick et sur le Tuf
 calcaire de Saint-Pierre (*Ann. de la Soc. géol. du Nord*). Lille,
 1893, t. XXI, pp. 139-145, 1 fig. (554.421.1)
- Cayeux (L.).** 551.312.1
 1891. Sur un calcaire moderne concrétionné avec diatomées de
 Saint-Nectaire-le-Bas (Puy-de-Dôme) (*Ann. de la Soc. géol. du Nord*).
 Lille, 1891, t. XIX, pp. 260-262. (554.463.2)
- Woeifer (Th.).** 551.312.2
 1891. Bericht über einen Grandrücken bei dem Dorfe Krschywa-
 gura südlich Wreschen (*Jahrb. der königl. preuss. geol. Lande-
 sanstalt und Bergakademie*). Berlin, 1891, Bd XII (Abhandl. von
 Mitarbeitern der königl. geol. Land.), SS. 268-271, 1 Fig.
 (554.311.2)
- Lebour (G.-A.).** 551.35
 1876. On the Deposits now Forming in British Seas (*Proceed. of
 the Geol. Assoc.*). London, 1874-1876, vol. IV, pp. 158-164. (554.1)
- Howell (J.).** 551.35
 1873. On the Geology of Brighton (*Proceed. of the Geol. Assoc.*).
 London, 1872-1873, vol. III, pp. 168-188. (554.121.22)




- Frantzen (W.).** 551.35
 1892. Untersuchungen über die Diagonalstructur verschiedener Schichten mit Rücksicht auf die Entstehung derselben im Buntsandstein und über die Bewegungen zwischen Landfeste und Meer zur Zeit der Ablagerung des Buntsandsteins und des Muschelkalks in Deutschland (*Jahrb. der königl. preuss. geol. Landesanstalt und Bergakademie*). Berlin, 1892, Bd XIII (Abhandl. von Mitarbeitern der königl. geol. Land.), SS. 138-176, Taf. XI-XVI. (554.3)
- Denckmann (A.).** 551.35
 1888. Ueber zwei Tiefseefacies in der oberen Kreide von Hannover und Peine, und eine zwischen ihnen bestehende Transgression (*Jahrb. der königl. preuss. geol. Landesanstalt und Bergakademie*). Berlin, 1888, Bd IX (Abhandl. von Mitarbeitern der königl. geol. Land.), SS. 150-158. (554.511.61)
- Darton (N.-H.).** 551.35
 1890. Mesozoic and Cenozoic Formations of Eastern Virginia and Maryland (*Bull. of the Geol. Soc. of America*). Rochester, 1890, vol. II, pp. 431-450, pl. XVI, 1 fig. (554.511.93)
- Debray (H.).** 551.35
 1874. Tourbières d'Ardres, Guemps, Nortkerque et Looberghe (*Ann. de la Soc. géol. du Nord*). Lille, 1870-1874, t. I, pp. 19-21. (554.421.1)
- Gosselet (J.).** 551.35
 1874. Considérations historiques relatives aux tourbières des environs de Calais (*Ann. de la Soc. géol. du Nord*). Lille, 1870-1874, t. I, pp. 21-22. (554.421.1)
- Hallez (P.).** 551.35
 1880. Discours présidentiel prononcé à la séance extraordinaire du 20 juin 1880, à Saint-Omer (*Ann. de la Soc. géol. du Nord*). Lille, 1879-1880, t. VII, pp. 217-228. (554.421.1)
- Ortlieb (J.).** 551.35
 1880. Note sur les modifications récentes de la côte à Sangatte (*Ann. de la Soc. géol. du Nord*). Lille, 1879-1880, t. VII, pp. 117-120, 1 coupe. (554.421.1)
- Gosselet (J.).** 551.35
 1882. Sur l'origine de la stratification entrecroisée dans les sables (*Ann. de la Soc. géol. du Nord*). Lille, 1881-1882, t. IX, pp. 76-83, 2 fig. (554.421.1)




- Debray (H.).** 551.35
 1874. Altitudes de plusieurs couches de tourbe des environs de Dunkerque et limites de leur prolongement vers la mer (*Ann. de la Soc. géol. du Nord*). Lille, 1870-1874, t. I, pp. 84-85. (554.421.5)
- Dollfus (G.).** 551.35
 1874. Sédiments et faune du Sinus Itius (*Ann. de la Soc. géol. du Nord*). Lille, 1870-1874, t. I, pp. 10-12. (554.421.5)
- Gaspard (A.).** 551.35
 1874. Oscillations de la côte à Dunkerque (*Ann. de la Soc. géol. du Nord*). Lille, 1870-1874, t. I, pp. 40-41. (554.421.5)
- Cayeux (L.).** 551.35
 1889. Un cas de stratification entrecroisée des limons, à Cysoing (*Ann. de la Soc. géol. du Nord*). Lille, 1888-1889, t. XVI, pp. 343-344, 1 coupe. (554.421.5)
- Rigaux (H.).** 551.35
 1892. Invasion de la mer sur le littoral flamand, d'après la « Chronique de Lambert d'Ardre », par le marquis de Godefroy Menilglaise, pp. 178-179 (*Ann. de la Soc. géol. du Nord*). Lille, 1892, t. XX, pp. 375-376. (554.421.5)
- Bouville (P. de).** 551.35
 1895. Sur la tectonique de l'Hérault (*Bull. de la Soc. géol. de France*). Paris, 1895, 3^e sér., t. XXIII, pp. LXXIV et 288-298. (554.481.3)
- Spencer (J.-W.).** 551.35
 1889. The High Continental elevation preceding the Pleistocene period (*Bull. of the Geol. Soc. of America*). Rochester, 1889, vol. I, pp. 65-70, 1 fig. (557)
- Upham (W.).** 551.35
 1889. The Fiords and Great Lake Basins of North America Considered as Evidence of Preglacial continental Elevation and of Depression during the Glacial Period (*Bull. of the Geol. Soc. of America*). Rochester, 1889, vol. I, pp. 563-567. (557)
- Davis (W.-M.).** 551.35
 1889. Structure and Origin of Glacial Sand Plains (*Bull. of the Geol. Soc. of America*). Rochester, 1889, vol. I, pp. 195-202, pl. III, 4 fig. (557.3)



- Chamberlin (T.-C.).** 551.35
 1890. A proposed system of Chronologic Cartography on a Physiographic Basis, with the Geological Dates of Origin of certain Topographic Forms on the Atlantic Slope of the United States by W. M. Davis (*Bull. of the Geol. Soc. of America*) Rochester, 1890, vol. II, pp. 544-586, 6 fig. (557.3)
- Davis (W.-M.).** 551.35
 1890. The geological Dates of Origin of certain topographic Forms on the Atlantic Slope of the United States (*Bull. of the Geol. Soc. of America*). Rochester, 1890, vol. II, pp. 544-586, 6 fig. (557.3)
- Le Conte (J.).** 551.35
 1890. Tertiary and Post-Tertiary Changes of the Atlantic and Pacific Coasts : With a note on the Mutual Relations of Land Elevation and Ice-Accumulation during the Quaternary Period (*Bull. of the Geol. Soc. of America*). Rochester, 1890, vol. II, pp. 323-330, 1 fig. (557.3)
- Cook (G.-H.).** 551.35
 1882. Geological Work in Progress : 5. Shore Changes (*Ann. Report of the Geol. Survey of New Jersey*). Trenton, 1882, pp. 80-83. (557.511.8)
- Cook (G.-H.).** 551.35
 1882. Sea-Side Developments (*Ann. Report of the Geol. Survey of New Jersey*). Trenton, 1882, pp. 84-87. (557.511.8)
- Coman (C.-W.).** 551.35
 1890. Geological work in the southern part of the state. Terrace formations of the atlantic coast and along the Delaware river (*Ann. Report of the Geol. Survey of New Jersey*). Trenton, 1890, pp. 129-136. (557.511.8)
- Darton (N.-H.).** 551.35
 1890. Mesozoic and Cenozoic Formations of Eastern Virginia and Maryland (*Bull. of the Geol. Soc. of America*). Rochester, 1890, vol. II, pp. 431-450, pl. XVI, 1 fig. (557.511.94)
- Spencer (J.-W.).** 551.35
 1890. Post-Pliocene subsidence versus Glacial Dams (*Bull. of the Geol. Soc. of America*). Rochester, 1890, vol. II, pp. 465-476, pl. XIX. (557.521)



- Briart (Alph.).** 551.35
 1886. Compte rendu de l'excursion de la Société royale malacologique de Belgique sur le littoral de Blankenberghe, à Coxyde, à Aeltre et à Gand. Note sur la structure des dunes (*Ann. de la Soc. royale malac. de Belgique*). Bruxelles, 1886, t. XXI (mém.), pp. 244-273, 1 fig. (559.98)
- Claypole (E.-W.).** 551.35
 1890. The Continents and the Deep seas (abstract) (*Bull. of the Geol. Soc. of America*). Rochester, 1890, vol. II, pp. 40-46. (559.98)
- Cayeux (L.).** 551.391.6
 1892. Note sur la Glauconie (*Ann. de la Soc. géol. du Nord*). Lille, 1892, t. XX, pp. 381-389. (559.98)
- Bidley (S.-O.).** 551.392.1
 1882. On the Geographical Distribution of Corals (*Proceed. of the Geol. Assoc.*). London, 1881-1882, vol. VII, pp. 360-368. (559.98)
- Denckmann (A.).** 551.393.2
 1888. Ueber zwei Tiefseefacies in der oberen Kreide von Hannover und Peine, und eine zwischen ihnen bestehende Transgression (*Jahrb. der königl. preuss. geol. Landesanstalt und Bergakademie*). Berlin, 1888, Bd IX (Abhandl. von Mitarbeitern der königl. geol. Land.), SS. 150-158. (554.311.61)
- Cayeux (L.).** 551.393.2
 1891. La craie du Nord est bien un dépôt terrigène. Observations au sujet de deux lettres de M. de Lapparent à M. Gosselet (*Ann. de la Soc. géol. du Nord*). Lille, 1891, t. XIX, pp. 252-260 et 306-307. (554.42)
- Lapparent (A. de).** 551.393.2
 1891. Sur le caractère terrigène de la craie. Lettres à M. Gosselet en réponse à M. L. Cayeux (*Ann. de la Soc. géol. du Nord*). Lille, 1891, t. XIX, pp. 251-252 et 305-306. (554.42)
- Cayeux (L.).** 551.393.2
 1891. La craie du Nord de la France et la boue à Globigérines. (Note préliminaire) (*Ann. de la Soc. géol. du Nord*). Lille, 1891, t. XIX, pp. 98-102. (554.421)



Grosseuvre (A. de). 551.393.2
1892. Sur les conditions de dépôt de la craie blanche (*Ann. de la Soc. géol. du Nord*). Lille, 1892, t. XX, pp. 1-8. (554.421.1)

Cayeux (L.). 551.393.2
1891. La craie du Nord est bien un dépôt terrigène. Observations au sujet de deux lettres de M. de Lapparent à M. Gosselet (*Ann. de la Soc. géol. du Nord*). Lille, 1891, t. XIX, pp. 252-260 et 306-307. (554.915.221)

551.4. — Surface du globe (morphologie, suite).


Woodward (B. S.). 551.41
1890. Report on astronomical work of 1889 and 1890 (*Bull. of the U. S. Geol. Surv.*). Washington, 1890, n° 70, vol. in-8° of 79 pp. (557.5)

Gannett (H.). 551.41
1894. Results of Primary Triangulation (*Bull. of the U. S. Geol. Surv.*). Washington, 1894, n° 122, vol. in-8° of 412 pp. and 17 pl. (557.5)

Cook (G.-H.). 551.41
1879. United States Geodetic Survey of New Jersey (*Ann. Report of the Geol. Survey of New Jersey*). Trenton, 1879, pp. 8-9. (557.311.8)

Cook (G.-H.). 551.41
1879. Topographical map of Northeastern New Jersey (*Ann. Report of the Geol. Survey of New Jersey*). Trenton, 1879, pp. 10-11. (557.311.8)

Cook (G.-H.). 551.41
1880. United States Geodetic Survey of New Jersey (*Ann. Report of the Geol. Survey of New Jersey*). Trenton, 1880, pp. 8-9. (557.311.8)



- Cook (G.-H.).** 551.41
1880. Topographical Survey of New Jersey (*Ann. Report of the Geol. Survey of New Jersey*). Trenton, 1880, pp. 10-11. (557.511.8)
- Cook (G.-H.).** 551.41
1881. United States Coast and Geodetic Survey of New Jersey (*Ann. Report of the Geol. Survey of New Jersey*). Trenton, 1881, pp. 8-10. (557.511.8)
- Cook (G.-H.).** 551.41
1881. Topographical Surveys of New Jersey (*Ann. Report of the Geol. Survey of New Jersey*). Trenton, 1881, pp. 11-19. (557.511.8)
- Cook (G.-H.).** 551.41
1882. The United States Coast and Geodetic Survey of New Jersey (*Ann. Report of the Geol. Survey of New Jersey*). Trenton, 1882, p. 8, 1 map. (557.511.8)
- Cook (G.-H.).** 551.41
1882. Topographical Surveys of New Jersey (*Ann. Report of the Geol. Survey of New Jersey*). Trenton, 1882, pp. 9-10, 1 map. (557.511.8)
- Cook (G.-H.).** 551.41
1883. Geodetic Survey of New Jersey (*Ann. Report of the Geol. Survey of New Jersey*). Trenton, 1883, pp. 8-10, 1 map. (557.511.8)
- Cook (G.-H.).** 551.41
1883. Topographical Survey of New Jersey (*Ann. Report of the Geol. Survey of New Jersey*). Trenton, 1883, pp. 11-12, 1 map. (557.511.8)
- Cook (G.-H.).** 551.41
1884. Geodetic Survey of New Jersey (*Ann. Report of the Geol. Survey of New Jersey*). Trenton, 1884, pp. 8-9, 1 map. (557.511.8)
- Cook (G.-H.).** 551.41
1884. Topographical Survey of New Jersey (*Ann. Report of the Geol. Survey of New Jersey*). Trenton, 1884, pp. 10-12, 1 map. (557.511.8)
- Cook (G.-H.).** 551.41
1885. Geodetic and Topographic Surveys of New Jersey (*Ann. Report of the Geol. Survey of New Jersey*). Trenton, 1885, pp. 8-35, 1 map. (557.511.8)

[The page contains extremely faint and illegible text, likely bleed-through from the reverse side of the document. The text is scattered across the page and cannot be transcribed accurately.]

- Cook (G.-H.).** 551.41
 1886. Geodetic and Topographic Surveys of New Jersey (*Ann. Report of the Geol. Survey of New Jersey*). Trenton, 1886, pp. 8-69, 2 maps. (557.511.8)
- Bowser (E.-A.).** 551.41
 1887. Geodetic Survey of New Jersey (*Ann. Report of the Geol. Survey of New Jersey*). Trenton, 1887, pp. 9-10, 1 map. (557.511.8)
- Vermeule (C.-C.).** 551.41
 1887. Topographic Survey of New Jersey (*Ann. Report of the Geol. Survey of New Jersey*). Trenton, 1887, pp. 11-19, 1 map. (557.511.8)
- Bowser (E.-A.).** 551.41
 1889. Geodetic Survey of New Jersey (*Ann. Report of the Geol. Survey of New Jersey*). Trenton, 1889, p. 11. (557.511.8)
- Bowser (E.-A.).** 551.41
 1890. United States Coast and Geodetic Survey of New Jersey (*Ann. Report of the Geol. Survey of New Jersey*). Trenton, 1890, p. 23. (557.511.8)
- Bowser (E.-A.).** 551.41
 1892. United States Coast and Geodetic Survey of New Jersey (*Ann. Report of the Geol. Survey of New Jersey*). Trenton, 1892, pp. 31-32. (557.511.8)
- Bowser (E.-A.).** 551.41
 1893. United States Coast and Geodetic Survey of New Jersey, 1893 (*Ann. Report of the Geol. Survey of New Jersey*). Trenton, 1893, pp. 31-32. (557.511.8)
- Woodward (R.-S.).** 551.41
 1889. Latitudes and longitudes of certain points in Missouri, Kansas, and New Mexico (*Bull. of the U. S. Geol. Surv.*). Washington, 1889, n° 49, vol. in-8° of 133 pp. (557.522.3)
- Woodward (R.-S.).** 551.41
 1889. Formulas and tables to facilitate the construction and use of maps (*Bull. of the U. S. Geol. Surv.*). Washington, 1889, n° 50, vol. in-8° of 124 pp. (559.98)
- 551.42
 1875. Orographie de l'Empire d'Allemagne. Bruxelles, 1875, broch. autographiée in-4° de 52 pp. (554.3)

1. The first part of the document discusses the importance of maintaining accurate records of all transactions and activities. It emphasizes that proper record-keeping is essential for ensuring transparency and accountability in the organization's operations.

2. The second part of the document outlines the various methods and tools used to collect and analyze data. It highlights the need for consistent data collection procedures and the use of advanced analytical techniques to derive meaningful insights from the data.

3. The third part of the document focuses on the role of technology in enhancing data management and analysis. It discusses the benefits of using cloud-based storage solutions and data visualization tools to improve the efficiency and effectiveness of the data analysis process.

4. The fourth part of the document addresses the challenges associated with data security and privacy. It provides guidance on implementing robust security measures to protect sensitive information and ensure compliance with relevant regulations.

5. The fifth part of the document discusses the importance of data governance and the role of a data governance committee. It outlines the key principles of data governance and provides a framework for establishing and maintaining an effective data governance program.

6. The sixth part of the document focuses on the role of data in decision-making and performance improvement. It discusses how data-driven insights can be used to identify areas for improvement and optimize organizational performance.


7. The seventh part of the document discusses the importance of data literacy and the need for ongoing training and development. It provides recommendations for designing and implementing data literacy programs to ensure that all employees have the skills and knowledge needed to work effectively with data.

8. The eighth part of the document discusses the importance of data ethics and the need for a strong ethical framework. It outlines the key principles of data ethics and provides guidance on how to integrate these principles into the organization's data management and analysis practices.


9. The ninth part of the document discusses the importance of data collaboration and the need for a data-sharing culture. It provides recommendations for designing and implementing data-sharing initiatives to promote collaboration and knowledge sharing across the organization.

10. The tenth part of the document discusses the importance of data innovation and the need for a data-driven culture. It provides recommendations for designing and implementing data-driven innovation initiatives to drive organizational growth and success.

- Gosselet (J.).** 551.42
 1893. Géographie physique du nord de la France et de la Belgique Cours professé à la Faculté des sciences de Lille en 1891 et 1892). I. Introduction. II. La plaine maritime. III. La Flandre (*Ann. de la Soc. géol. du Nord*). Lille, 1893, t. XXI, pp. 41-49, 149-137 et 176-197, 4 fig. (554.421)
- Gosselet (J.).** 551.42
 1895. Cours de géographie physique du nord de la France et de la Belgique. V. Mélançois (*Ann. de la Soc. géol. du Nord*). Lille, 1895, t. XXIII, pp. 88-103, 2 fig. (554.421)
- Gosselet (J.).** 551.42.044
 1893. Observations relatives à sa note intitulée : « Les collines de l'Artois » (*Ann. de la Soc. géol. du Nord*). Lille, 1893, t. XXI, p. 91. (554.421.1)
- Gosselet (J.).** 551.42
 1894. Cours de géographie physique du nord de la France et de la Belgique. IV. Plaine de la Lys (*Ann. de la Soc. géol. du Nord*). Lille, 1894, t. XXII, pp. 38-53. (554.421.5)
- Jannel (Cb.).** 551.42
 1894. Alluvions des plateaux et essai sur la genèse des vallées. (Extrait de l'étude géologique de la ligne de Remiremont à Cornimont) (*Ann. de la Soc. géol. du Nord*). Lille, 1894, t. XXII, pp. 56-58. (554.452.5)
- Ruelens (Cb.).** 551.42.081
 1883. La science de la Terre. Carpentras et le Mont Ventoux. (Conférence à la Société belge de géographie de Bruxelles, le lundi 18 décembre 1882.) Bruxelles, 1883, broch in-8° de 34 pp. Impr. de Toint-Scohier. (554.492.1)
- Gosselet (J.).** 551.42
 1893. Géographie physique du nord de la France et de la Belgique. (Cours professé à la Faculté des sciences de Lille, en 1891 et 1892.) I. Introduction. II. La plaine maritime. III. La Flandre (*Ann. de la Soc. géol. du Nord*). Lille, 1893, t. XXI, pp. 41-49, 149-137 et 176-197, 4 fig. (554.913)
- Gosselet (J.).** 551.42
 1894. Cours de géographie physique du nord de la France et de la Belgique. IV. Plaine de la Lys (*Ann. de la Soc. géol. du Nord*). Lille, 1894, t. XXII, pp. 38-53. (554.913.221)



- Gosselet (J.).** 551.42
 1895. Cours de géographie physique du nord de la France et de la Belgique. V. Mélançois (*Ann. de la Soc. géol. du Nord*). Lille, 1895, t. XXIII, pp. 88-103, 2 fig. (554.913.221)
- Ruelens (Ch.).** 551.42.081
 1883. La science de la Terre. La mer intérieure du Sahara algérien. (Conférence à la Société belge de géographie de Bruxelles, le samedi 28 mars 1879) Bruxelles, 1883, broch. in-8° de 62 pp. et 1 carte. Impr. de Toint-Scohier. (556.22)
- Gannett (H.).** 551.42
 1884. A Dictionary of Altitudes in the United States (*Bull. of the U. S. Geol. Surv.*). Washington, 1884, n° 5, vol. in-8° of 325 pp. (557.3)
- Chamberlin (T.-C.).** 551.42
 1890. A proposed System of Chronologic Cartography on a Physiographic Basis, with the Geological Dates of Origin of certain Topographic Forms on the Atlantic Slope of the United States by W. M. Davis (*Bull. of the Geol. Soc. of America*). Rochester, 1890, vol. II, pp. 544-586, 6 fig. (557.3)
- Davis (W.-M.).** 551.42
 1890. The geological Dates of Origin of certain topographic Forms on the Atlantic Slope of the United States (*Bull. of the Geol. Soc. of America*). Rochester, 1890, vol. II, pp. 544-586, 6 fig. (557.3)
- Gannett (H.).** 551.42
 1891. A Dictionary of Altitudes in the United States (2nd edition) (*Bull. of the U. S. Geol. Surv.*). Washington, 1891, n° 76, vol. in-8° of 393 pp. (557.3)
- Gannett (H.).** 551.42
 1895. A Dictionary of Geographic positions in the United States (*Bull. of the U. S. Geol. Surv.*) Washington, 1895, n° 123, vol. in-8° of 183 pp. and 1 map. (557.3)
- Gannett (H.).** 551.42
 1894. A Geographic Dictionary of Massachusetts (*Bull. of the U. S. Geol. Surv.*). Washington, 1894, n° 116, vol. in-8° of 126 pp. (557.311.4)



- Gannett (H.).** 551.42
 1894. A Geographic Dictionary of Connecticut (*Bull. of the U. S. Geol. Surv.*). Washington, 1894, n° 117, vol. in-8° of 67 pp.
 (557.511.5)
- Gannett (H.).** 551.42
 1894. A Geographic Dictionary of Rhode Island (*Bull. of the U. S. Geol. Surv.*). Washington, 1894, n° 115, vol. in-8° of 31 pp.
 (557.511.7)
- Gannett (H.).** 551.42
 1894. A Geographic Dictionary of New Jersey (*Bull. of the U. S. Geol. Surv.*). Washington, 1894, n° 118, vol. in-8° of 130 pp.
 (557.511.8)
- Gosselet (J.).** 551.42
 1891. Du rôle de la géologie dans l'enseignement de la géographie et de l'agriculture. Leçon d'ouverture du cours de géologie générale et de géographie physique, professée à la Faculté des sciences de Lille, le 3 décembre 1891 (*Ann. de la Soc. géol. du Nord*). Lille, 1891, t. XIX, pp. 324-338.
 (559.98)
- Holmes (T.-V.).** 551.44
 1894. Excursion to the Deneholes of Hangman's wood, near Grays Thurrock, Essex, 11th and 12th August, 1893 (*Proceed. of the Geol. Assoc.*). London, 1893-1894, vol. XIII, pp. 178-182, 1 fig.
 (554.121.12)
- Hicks (H.).** 551.44
 1886. On some Recent Researches in Bone-Caves in Wales (*Proceed. of the Geol. Assoc.*). London, 1885-1886, vol. IX, pp. 1-20, 8 fig.
 (554.122.2)
- Boulger (G.-S.).** 551.44
 1876. The First Irish Cave Exploration (*Proceed. of the Geol. Assoc.*). London, 1874-1876, vol. IV, pp. 524-526.
 (554.15)
- Delessert (E.).** 551.44
 1894. Quelques mots sur les sources vauclusiennes des eaux de Joux (Suisse) (*Ann. de la Soc. géol. du Nord*). Lille, 1894, t. XXII, pp. 110-115.
 (554.941.12)

1. The first part of the document discusses the importance of maintaining accurate records of all transactions and activities. It emphasizes that proper record-keeping is essential for transparency and accountability, particularly in the context of public administration and government operations. This section outlines the various methods and systems used to collect, store, and analyze data, ensuring that information is readily accessible and reliable.

2. The second part of the document focuses on the role of technology in enhancing data management and analysis. It explores how modern tools and software can streamline processes, reduce errors, and provide deeper insights into complex datasets. The text highlights the need for continuous investment in technology and the importance of training staff to effectively utilize these tools.

3. The third part of the document addresses the challenges of data security and privacy. It discusses the risks associated with data breaches and the importance of implementing robust security measures to protect sensitive information. This section also touches upon the legal and ethical considerations surrounding data collection and usage, ensuring that all activities comply with relevant regulations and standards.

4. The fourth part of the document discusses the importance of data quality and accuracy. It emphasizes that high-quality data is essential for making informed decisions and effective planning. This section outlines strategies for ensuring data integrity, such as regular audits, validation processes, and the use of standardized data formats.

5. The fifth part of the document discusses the role of data in decision-making and strategic planning. It highlights how data-driven insights can inform policy-making and resource allocation, leading to more efficient and effective outcomes. This section also discusses the importance of communication and collaboration in sharing data and insights across different departments and levels of the organization.

6. The sixth part of the document discusses the future of data management and analysis. It explores emerging trends and technologies, such as artificial intelligence and big data, and their potential impact on the field. This section also discusses the need for ongoing research and innovation to stay at the forefront of the industry.


7. The seventh part of the document discusses the importance of data literacy and skills development. It emphasizes that as the volume and complexity of data continue to grow, it is essential for individuals to have the necessary skills to interpret and analyze this information. This section outlines the various ways in which organizations can provide training and support to their staff.

8. The eighth part of the document discusses the importance of data governance and oversight. It emphasizes that clear policies and procedures are needed to ensure that data is managed responsibly and in accordance with organizational goals and values. This section also discusses the role of various stakeholders in the data governance process, including management, staff, and external partners.


9. The ninth part of the document discusses the importance of data transparency and accountability. It emphasizes that being open and honest about data collection and usage is essential for building trust and credibility. This section outlines the various ways in which organizations can promote transparency, such as through regular reporting and public access to data.

10. The tenth part of the document discusses the importance of data innovation and experimentation. It emphasizes that the field of data management and analysis is constantly evolving, and it is essential for organizations to embrace a culture of innovation and experimentation. This section outlines the various ways in which organizations can encourage and support innovation, such as through pilot programs and cross-functional collaboration.


- Mac Kellar (P.).** 551.44
 1889. On Pot-Holes North of Lake Superior unconnected with existing Streams (*Bull. of the Geol. Soc. of America*). Rochester, 1889, vol. I, pp. 568-570. (557.122)
- Daubrée (A.).** 551.44
 1887. Les eaux souterraines à l'époque actuelle, leur régime, leur température, leur composition au point de vue du rôle qui leur revient dans l'économie de l'écorce terrestre. Paris, 1887, 2 vol. in-8° de 435 et 302 pp. et 230 fig. Veuve Ch. Dunod, édit. (559.98)
- Prestwich (J.).** 551.448
 1855. On the Origin of the Sand and Gravel-Pipes in the Chalk of the London Tertiary District (*Quart. Journ. of the Geol. Soc.*). London, 1855, vol. XI, pp. 64-80, pl. VI, 6 fig. (554.121)
- Cornet (F.-L.) et Briart (Alph.).** 551.448
 1870. Notice sur les puits naturels du terrain houiller (*Bull. de l'Acad. royale des sciences*, etc.). Bruxelles, 1870, 2^e sér., t. XXIX, pp. 477-490, pl. I-II. (554.915)
- Horen (F. Van).** 551.448
 1870. Sur l'existence de puits naturels dans la craie sénonienne du Brabant (*Bull. de l'Acad. royale des sciences*, etc.). Bruxelles, 1870, 2^e sér., t. XXX, pp. 37-41, 1 pl. (554.913.21)
- Quarré-Reybourbon (L.).** 551.45
 1892. Dessèchement des Watteringues et des Moères dans l'arrondissement de Dunkerque (*Ann. de la Soc géol. du Nord*). Lille, 1892, t. XX, pp. 377-380. (554.421.5)
- Cook (G.-H.).** 551.45
 1885. Economic Geology. Forestry (*Ann. Report of the Geol. Survey of New Jersey*). Trenton, 1885, pp. 142-151. (557.311.8)
- Coman (C.-W.).** 551.45
 1891. Economic Geology. Geological Work in Southern New Jersey (*Ann. Report of the Geol. Survey of New Jersey*). Trenton, 1891, pp. 111-140. (557.311.8)
- Gifford (J.).** 551.45
 1894. A Preliminary Report on the Forest conditions of South Jersey (*Ann. Report of the Geol. Survey of New Jersey*). Trenton, 1894, part IV, pp. 245-286. (557.311.8)



- Vermeule (C.-C.).** 551.45
 1894. Report on Forestry in the Northern Part of the State (*Ann. Report of the Geol. Survey of New Jersey*). Trenton, 1894, part III, pp. 223-244, pl. XI. (557.511.8)
- Gifford (J.).** 551.45
 1895. Report on Forest fires for Season of 1895 (*Ann. Report of the Geol. Survey of New Jersey*). Trenton, 1895, pp. 157-182. (557.511.8)
- Pinchot (G.).** 551.45
 1895. Notes on the Forests of New Jersey (*Ann. Report of the Geol. Survey of New Jersey*). Trenton, 1895, pp. 183-188. (557.511.8)
- Vermeule (C.-C.).** 551.45
 1895. Report on Forestry in Northern New Jersey (*Ann. Report of the Geol. Survey of New Jersey*). Trenton, 1895, part IV, pp. 99-156, pl. VII. (557.511.8)
- Pruvot (...).** 551.46.044
 1894. Communication faite en présentant la « Carte des fonds sous-marins du cap de Creus » (*Bull. de la Soc. géol. de France*). Paris, 1894, 3^e sér., t. XXII, pp. LXXXVIII-LXXXIX. (554.611.14)
- Cook (G.-H.).** 551.46
 1881. Geological Notes (*Ann. Report of the Geol. Survey of New Jersey*). Trenton, 1881, pp. 20-32. (557.511.8)
- Carpentier (W.-B.).** 551.46
 1876. On the Conditions which Determine the Presence or Absence of Animal Life on the Deep Sea Bottom (*Proceed. of the Geol. Assoc.*). London, 1874-1876, vol. IV, pp. 176-202, 2 fig. (559.98)
- Hudleston (W.-H.).** 551.46
 1882. On Deep-Sea Investigation. Address at the Opening of the Session, 1881-1882. November 4th, 1881 (*Proceed. of the Geol. Assoc.*). London, 1881-1882, vol. VII, pp. 245-280, 3 fig. (559.98)
- Kraunmel (O.).** 551.46
 1886. Das Missen der Gegenwart Deutsche Universal-Bibliothek für Gebildete. Der Ozean. Leipzig, 1886, vol. in-8^o von 242 SS., und 77 Fig. G. Freytag. (559.98)



- Woodward (R.-S.).** 551.46
 1888. On the form and position of the Sea level with special reference to its dependence on superficial masses symmetrically disposed about a normal to the Earth's surface (*Bull. of the U. S. Geol. Surv.*). Washington, 1888, n° 48, vol. in-8° of 88 pp., 6 fig. (559.98)
- Chabré (C.).** 551.46
 1894. Remarques sur la composition de l'eau de l'Océan Pacifique à 12 heures de latitude nord de Paris (*Bull. de la Soc. franç. de minér.*). Paris, 1894, t. XVII, pp. 220-222. (559.98)
- 551.48
 1875. Hydrographie de l'Empire d'Allemagne. Bruxelles, 1875, broch. autographiée in-4° de 31 pp. (554.5)
- Parker (J.).** 551.48
 1876. On the Relationship between the Somme River and the Somme Valley (*Proceed. of the Geol. Assoc.*). London, 1874-1876, vol. IV, pp. 286-307, 1 map. (554.412.5)
- Parker (J.).** 551.48
 1876. On the Relationship between the Somme River and the Somme Valley (*Proceed. of the Geol. Assoc.*). London, 1874-1876, vol. IV, pp. 286-307, 1 map. (554.421.5)
- Gronnier (J.).** 551.48
 1890. Description géologique du canton de Trélon (*Ann. de la Soc. géol. du Nord*) Lille, 1890, t. XVIII, pp. 1-92, 10 fig. (554.421.5)
- Osambela (C.).** 551.48
 1895. Hidrografia Peruana. Su importancia (*Bol. de la Soc. geografica de Lima*). Lima, 1895, t. V, pp. 301-317. (558.114)
- Wahnschaffe (F.).** 551.481.1
 1887. Zur Frage der Oberflächengestaltung im Gebiete der baltischen Seenplatte (*Jahrb. der königl. preuss. geol. Landesanstalt und Bergakademie*). Berlin, 1887, Bd VIII (Abhandl. von Mitarbeitern der königl. geol. Land.), SS. 150-163, 2 Fig. (554.311)
- Ule (W.).** 551.481.1
 1889. Die Tiefenverhältnisse der Masurischen Seen (*Jahrb. der königl. preuss. geol. Landesanstalt und Bergakademie*). Berlin, 1889, Bd X (Abhandl. von ausserhalb der königl. geol. Land. stehenden Personen), SS. 3-54, Taf. VI-X, 1 Fig. (554.311.12)



- Ule (W.).** 551.481.1
 1890. Die Tiefenverhältnisse der Ostholsteinischen Seen (*Jahrb. der königl. preuss. géol. Landesanstalt und Bergakademie*). Berlin, 1890, Bd XI (Abhandl. von ausserhalb der königl. geol. Landstehenden Personen), SS. 102-125, Taf. V-VI. (554.511.7)
- Kilian (W.).** 551.481.1
 1894. Observations sur une note de M. Delebecque relative à l'âge du lac de Bourget et les alluvions anciennes de Chambéry et de la vallée de l'Isère (*Bull. de la Soc. géol. de France*). Paris, 1894, 3^e sér., t. XXII, pp. CLXXXVII-CXC. (554.442)
- Delebecque (A.).** 551.481.1
 1895. Réponse à M. Kilian à propos de ma note sur l'âge du lac du Bourget, des alluvions anciennes de Chambéry et de la vallée de l'Isère (*Bull. de la Soc. géol. de France*). Paris, 1895, 3^e sér., t. XXIII, pp. XVI-XIX. (554.442.1)
- Hollande (D.).** 551.481.1
 1895. A propos d'une note de M. Delebecque sur l'âge du lac du Bourget, des alluvions anciennes de Chambéry et de la vallée de l'Isère (*Bull. de la Soc. géol. de France*). Paris, 1895, 3^e sér., t. XXIII, pp. XII-XVI. (554.442.1)
- Delebecque (A.).** 551.481.1
 1895. Réponse à M. Kilian à propos de ma note sur l'âge du lac du Bourget, des alluvions anciennes de Chambéry et de la vallée de l'Isère (*Bull. de la Soc. géol. de France*). Paris, 1895, 3^e sér., t. XXIII, pp. XVI-XIX. (554.491)
- Hollande (D.).** 551.481.1
 1895. A propos d'une note de M. Delebecque sur l'âge du lac du Bourget, des alluvions anciennes de Chambéry et de la vallée de l'Isère (*Bull. de la Soc. géol. de France*). Paris, 1895, 3^e sér., t. XXIII, pp. XII-XVI. (554.491)
- Bell (R.).** 551.481.1
 1889. On Glacial Phenomena in Canada (*Bull. of the Geol. Soc. of America*). Rochester, 1889, vol. I, pp. 287-310. (557.1)
- Upham (W.).** 551.481.1
 1890. Glacial Lakes in Canada (*Bull. of the Geol. Soc. of America*). Rochester, 1890, vol. II, pp. 243-276. (557.1)


1. The first part of the document discusses the importance of maintaining accurate records of all transactions and activities. It emphasizes that proper record-keeping is essential for transparency and accountability, particularly in financial matters. The text notes that without clear records, it becomes difficult to track expenses, revenues, and other critical data points.

2. The second section focuses on the role of technology in modern record-keeping. It highlights how digital tools and software solutions can significantly improve the efficiency and accuracy of data management. The document suggests that organizations should invest in reliable technology to streamline their processes and reduce the risk of human error.

3. The third part of the document addresses the legal and regulatory requirements surrounding record-keeping. It outlines the various standards and guidelines that organizations must adhere to, depending on their industry and jurisdiction. The text stresses that compliance is not only a legal obligation but also a key factor in building trust with stakeholders.

4. The final section discusses the long-term benefits of a robust record-keeping system. It explains that well-maintained records can provide valuable insights into organizational performance, trends, and risks. The document concludes by encouraging organizations to adopt a proactive approach to record management, ensuring that their data is secure, accessible, and up-to-date.

- Upham (W.).** 551.481.1
1887. The upper beaches and deltas of the glacial Lake Agassiz (*Bull. of the U. S. Geol. Surv.*). Washington, 1887, n° 39, vol. in-8° of 84 pp., 1 pl., 2 fig. (557.521)
- Spencer (J.-W.).** 551.481.1
1889. Ancient Shores, Boulder Pavements, and High-Level Gravel Deposits in the Region of the Great Lakes (*Bull. of the Geol. Soc. of America*). Rochester, 1889, vol. I, pp. 71-86, pl. I, 7 fig. (557.521)
- Hicks (L.-E.).** 551.481.1
1890. An Old Lake Bottom (*Bull. of the Geol. Soc. of America*). Rochester, 1890, vol. II, pp. 25-30, fig. 2. (557.521.91)
- Duncan (P.-M.).** 551.481.1
1882. On Lakes and their Origin (*Proceed. of the Geol. Assoc.*). London, 1881-1882, vol. VII, pp. 298-315. (559.98)
- Barrois (Ch.).** 551.481.2
1895. Sur l'origine de la Grande-Brière (Loire-Inférieure) (*Ann. de la Soc. géol. du Nord*). Lille, 1895, t. XXIII, pp. 194-197. (554.411.5)
- Upham (W.).** 551.482.1
1887. The upper beaches and deltas of the glacial Lake Agassiz (*Bull. of the U. S. Geol. Surv.*). Washington, 1887, n° 39, vol. in-8° of 84 pp., 1 pl., 2 fig. (557.521)
- Johnson (L.-C.).** 551.482.1
1890. The Nita Crevasse (*Bull. of the Geol. Soc. of America*). Rochester, 1890, vol. II, pp. 20-25, 1 fig. (557.522.7)
- Spurrell (F.-C.-J.).** 551.482.2
1890. Excursion to Higham. Saturday, June 22nd, 1889 (*Proceed. of the Geol. Assoc.*). London, 1889-1890, vol. XI, pp. LXXII-LXXIV. (554.121.21)
- Klockmann (F.).** 551.482.2
1882. Ueber die gesetzmässige Lage des Steilufers einiger Flüsse im norddeutschen Flachland (*Jahrb. der königl. preuss. geol. Landesanstalt und Bergakademie*). Berlin, 1882, Bd III (Abhandl. von Mitarbeitern der königl. geol. Land.), SS.173-189, Taf. VII-VIII, 5 Fig. (554.311)



- Cayeux (L.).** 551.482.2
 1890. Ondulations de la craie de la feuille de Cambrai et rapports de la structure ondulée avec le système hydrographique de cette carte (*Ann. de la Soc. géol. du Nord*). Lille, 1889-1890, t. XVII, pp. 71-90, pl. I-II. (554.421.3)
- Willis (B.).** 551.482.2
 1887. Changes in River courses in Washington Territory, due to glaciation (*Bull. of the U. S. Geol. Surv.*). Washington, 1887, n° 40, vol. in-8° of 10 pp., 4 pl. (557.341)
- Rance (C.-E. de).** 551.49.073
 1884. Excursion to International Health Exhibition. Saturday, June 28th 1884 (*Proceed. of the Geol. Assoc.*). London, 1883-1884, vol. VIII, pp. 413-418. (554.12)
- Harris (G.-F.).** 551.491
 1888. The water supply of the Metropolis (Read 18th May 1888) (*Proceed. of the Society of Amateur Geologists*). London. 1888, vol. I, n° 3, 4 pp. (554.121)
- Hopkinson (J.).** 551.491
 1884. Excursion to Berkhamstead and Bourne End. Saturday, 21st April 1883 (*Proceed. of the Geol. Assoc.*). London, 1883-1884, vol. VIII, pp. 117-123. (554.121.15)
- Hopkinson (J.).** 551.491
 1884. Excursion to Radlett. Saturday afternoon, 12th July, 1884 (*Proceed of the Geol. Assoc.*). London, 1883-1884, vol. VIII, pp. 452-458. (554.121.15)
- Topley (W.).** 551.491
 1894. Excursion to Amwell and Chadwell Springs. Saturday, 6th May 1893 (*Proceed. of the Geol. Assoc.*). London, 1893-1894, vol. XIII, pp. 123-125. (554.121.15)
- Green (U.) and Morison (J.).** 551.491
 1890. Excursion to Potters Bar and Hatfield for Potterell's Park. Saturday afternoon, 19th April, 1890 (*Proceed. of the Geol. Assoc.*). London, 1889-1890, vol. XI, pp. CXL-CXLIII. (554.121.16)

1. The first part of the report discusses the importance of maintaining accurate records of all transactions, including sales, purchases, and expenses. It emphasizes that these records are essential for determining the correct amount of tax liability and for providing evidence in the event of an audit.

2. The second part of the report addresses the issue of depreciation. It explains that depreciation is a method of allocating the cost of a tangible asset over its useful life. The report discusses the different methods of depreciation and the requirements for claiming a depreciation deduction.

3. The third part of the report discusses the treatment of capital gains and losses. It explains that capital gains are the profits from the sale of capital assets, and capital losses are the losses from the sale of capital assets. The report discusses the rules for calculating capital gains and losses and the requirements for claiming a capital loss deduction.

4. The fourth part of the report discusses the treatment of interest income and expense. It explains that interest income is the amount of money earned on a loan or investment, and interest expense is the amount of money paid for borrowing. The report discusses the rules for reporting interest income and expense and the requirements for claiming an interest expense deduction.

5. The fifth part of the report discusses the treatment of dividends and capital gains distributions. It explains that dividends are payments made by a corporation to its shareholders, and capital gains distributions are payments made by a corporation to its shareholders representing the corporation's capital gains. The report discusses the rules for reporting dividends and capital gains distributions and the requirements for claiming a dividend or capital gains distribution deduction.

6. The sixth part of the report discusses the treatment of retirement income. It explains that retirement income is the amount of money received from a retirement plan or IRA. The report discusses the rules for reporting retirement income and the requirements for claiming a retirement income deduction.

7. The seventh part of the report discusses the treatment of Social Security benefits. It explains that Social Security benefits are payments made by the Social Security Administration to individuals who have paid Social Security taxes. The report discusses the rules for reporting Social Security benefits and the requirements for claiming a Social Security benefits deduction.

8. The eighth part of the report discusses the treatment of state and local taxes. It explains that state and local taxes are taxes imposed by state and local governments. The report discusses the rules for reporting state and local taxes and the requirements for claiming a state and local tax deduction.

9. The ninth part of the report discusses the treatment of charitable contributions. It explains that charitable contributions are payments made to a charitable organization. The report discusses the rules for reporting charitable contributions and the requirements for claiming a charitable contribution deduction.

10. The tenth part of the report discusses the treatment of miscellaneous deductions. It explains that miscellaneous deductions are deductions that do not fit into any of the other categories. The report discusses the rules for reporting miscellaneous deductions and the requirements for claiming a miscellaneous deduction.

11. The eleventh part of the report discusses the treatment of net operating losses. It explains that a net operating loss is a loss that occurs when a taxpayer's deductions exceed their income. The report discusses the rules for reporting net operating losses and the requirements for claiming a net operating loss deduction.

12. The twelfth part of the report discusses the treatment of tax credits. It explains that tax credits are payments made by the government to taxpayers. The report discusses the rules for reporting tax credits and the requirements for claiming a tax credit.

13. The thirteenth part of the report discusses the treatment of tax-exempt income. It explains that tax-exempt income is income that is not subject to federal income tax. The report discusses the rules for reporting tax-exempt income and the requirements for claiming a tax-exempt income deduction.

14. The fourteenth part of the report discusses the treatment of tax-deferred income. It explains that tax-deferred income is income that is not subject to federal income tax until it is received. The report discusses the rules for reporting tax-deferred income and the requirements for claiming a tax-deferred income deduction.

15. The fifteenth part of the report discusses the treatment of tax-qualified income. It explains that tax-qualified income is income that is subject to federal income tax but is eligible for a tax credit. The report discusses the rules for reporting tax-qualified income and the requirements for claiming a tax-qualified income deduction.

16. The sixteenth part of the report discusses the treatment of tax-qualified expenses. It explains that tax-qualified expenses are expenses that are subject to federal income tax but are eligible for a tax credit. The report discusses the rules for reporting tax-qualified expenses and the requirements for claiming a tax-qualified expense deduction.

17. The seventeenth part of the report discusses the treatment of tax-qualified assets. It explains that tax-qualified assets are assets that are subject to federal income tax but are eligible for a tax credit. The report discusses the rules for reporting tax-qualified assets and the requirements for claiming a tax-qualified asset deduction.

18. The eighteenth part of the report discusses the treatment of tax-qualified liabilities. It explains that tax-qualified liabilities are liabilities that are subject to federal income tax but are eligible for a tax credit. The report discusses the rules for reporting tax-qualified liabilities and the requirements for claiming a tax-qualified liability deduction.

19. The nineteenth part of the report discusses the treatment of tax-qualified income and expenses. It explains that tax-qualified income and expenses are income and expenses that are subject to federal income tax but are eligible for a tax credit. The report discusses the rules for reporting tax-qualified income and expenses and the requirements for claiming a tax-qualified income and expense deduction.

20. The twentieth part of the report discusses the treatment of tax-qualified assets and liabilities. It explains that tax-qualified assets and liabilities are assets and liabilities that are subject to federal income tax but are eligible for a tax credit. The report discusses the rules for reporting tax-qualified assets and liabilities and the requirements for claiming a tax-qualified asset and liability deduction.


SURFACE DU GLOBE (MORPHOLOGIE, SUITE).

- Berendt (G.).** 551.491
 1889. Die Soolbohrungen im Weichbilde der Stadt Berlin *Jahrb. der königl. preuss. geol. Landesanstalt und Bergakademie*. Berlin, 1889, Bd X (Abhandl. von Mitarbeitern der königl. geol. Land.), SS. 347-376, Taf. XXVIII. (554.311.8)
- Barrois (Ch.).** 551.491
 1890. Note sur les nappes aquifères de Lille (*Ann. de la Soc. géol. du Nord*). Lille, 1890, t. XVIII, pp. 177-181, 2 fig. (554.312.5)
- Gosselet (J.).** 551.491
 1894. Compte rendu de l'excursion de la Société géologique du Nord, aux sources de Bénifontaine, le 7 juin 1894 (*Ann. de la Soc. géol. du Nord*). Lille, 1894, t. XXII, pp. 128-134, pl. I-II. (554.421.1)
- Barrois (Ch.).** 551.491
 1890. Note sur les nappes aquifères de Lille (*Ann. de la Soc. géol. du Nord*). Lille, 1890, t. XVII, pp. 177-181, 2 fig. (554.421.5)
- Rolland (G.).** 551.491.044
 1895. Présentation et résumé de son ouvrage intitulé « Hydrologie du Sahara algérien » (*Bull. de la Soc. géol. de France*). Paris, 1895, 3^e sér., t. XXIII, pp. cix-cx. (556.11)
- Rolland (G.).** 551.491
 1894. De l'alimentation d'un grand bassin artésien dans le désert (bas Sahara algérien) (*Bull. de la Soc. géol. de France*). Paris, 1894, 3^e sér., t. XXII, pp. 506-528, pl. XV, 1 fig. (556.112.5)
- Rolland (G.).** 551.491
 1894. De l'alimentation d'un grand bassin artésien dans le désert (bas Sahara algérien) (*Bull. de la Soc. géol. de France*). Paris, 1894, 3^e sér., t. XXII, pp. 506-528, pl. XV, 1 fig. (556.115)
- Cook (G.-H.).** 551.491
 1879. Water Supply (*Ann. Report of the Geol. Survey of New Jersey*). Trenton, 1879, pp. 123-125. (557.511.8)
- Cook (G.-H.).** 551.491
 1879. Artesian and Drievien Wells (*Ann. Report of the Geol. Survey of New Jersey*). Trenton, 1879, pp. 126-150. (557.511.8)
- Cook (G.-H.).** 551.491
 1881. Water Supply (*Ann. Report of the Geol. Survey of New Jersey*). Trenton, 1881, pp. 73-74. (557.511.8)



- Cook (G.-H.).** 551.491
 1882. Water Supply (*Ann. Report of the Geol. Survey of New Jersey*). Trenton, 1882, pp. 96-171. (557.311.8)
- Cook (G.-H.).** 551.491
 1883. Water Supply (*Ann. Report of the Geol. Survey of New Jersey*). Trenton, 1883, pp. 160-161. (557.311.8)
- Cook (G.-H.).** 551.491
 1884. Water Supply (*Ann. Report of the Geol. Survey of New Jersey*). Trenton, 1884, pp. 121-141. (557.311.8)
- Cook (G.-H.).** 551.491
 1885. Economic Geology. Water Supply, from Artesian or other bored Wells in New Jersey (*Ann. Report of the Geol. Survey of New Jersey*). Trenton, 1885, pp. 109-140. (557.311.8)
- Cook (G.-H.).** 551.491
 1886. Economic Geology. Mining, Greensand Marls, Water Supply and Drainage (*Ann. Report of the Geol. Survey of New Jersey*). Trenton, 1886, pp. 135-237. (557.311.8)
- Cook (G.-H.).** 551.491
 1887. Water Supply. Artesian Wells (*Ann. Report of the Geol. Survey of New Jersey*). Trenton, 1887, pp. 24-27. (557.311.8)
- Cook (G.-H.).** 551.491
 1888. Water Supply and Artesian Wells (*Ann. Report of the Geol. Survey of New Jersey*). Trenton, 1888, pp. 71-77. (557.311.8)
- Vermeule (C.-C.).** 551.491
 1889. Water Supply and Artesian Wells (*Ann. Report of the Geol. Survey of New Jersey*). Trenton, 1889, pp. 76-89. (557.311.8)
- Cook (G.-H.).** 551.491
 1890. Artesian and other Bored Wells (*Ann. Report of the Geol. Survey of New Jersey*). Trenton, 1890, pp. 259-284. (557.311.8)
- Vermeule (C.-C.).** 551.491
 1890. Water Supply and Water Power (*Ann. Report of the Geol. Survey of New Jersey*). Trenton, 1890, pp. 137-258, 1 map. (557.311.8)
- Smock (J.-C.).** 551.491
 1891. Artesian Wells (*Ann. Report of the Geol. Survey of New Jersey*). Trenton, 1891, pp. 217-222. (557.311.8)

- Vermeule (C.-C.).** 551.491
 1891. Water Supply and Water Power (*Ann. Report of the Geol. Survey of New Jersey*). Trenton, 1891, pp. 141-216. (557.511.8)
- Woolman (L.).** 551.491
 1891. A Review of Artesian-Well Horizons in Southern New Jersey with Notes of New Wells in New Jersey, Delaware and South Carolina, and also in Philadelphia, Pa (*Ann. Report of the Geol. Survey of New Jersey*). Trenton, 1891, pp. 223-232.
 (557.511.8)
- Lancaster (A.).** 551.491
 1895. La pluie en Belgique (*Ann. de la Soc. géol. du Nord*). Lille, 1895, t. XXIII, pp. 123-125. (559.913)
- Daubrée (A.).** 551.491
 1887. Les eaux souterraines à l'époque actuelle, leur régime, leur température, leur composition au point de vue du rôle qui leur revient dans l'économie de l'écorce terrestre. Paris, 1887, 2 vol. in-8° de 455, 302 pp. et 230 fig. Veuve Ch. Dunod, édit.
 (559.98)
- Daubrée (A.).** 551.491
 1887. Les eaux souterraines aux époques anciennes; rôle qui leur revient dans l'origine et les modifications de la substance de l'écorce terrestre. Paris, 1887, vol. in-8° de 443 pp. et 155 fig. V° Ch. Dunod, édit.
 (559.98)
- Vivien (...).** 551.492
 1893. Sur l'eau de la source du Grosnard, alimentant la ville de Saint-Quentin (*Ann. de la Soc. géol. du Nord*). Lille, 1893, t. XXI, pp. 371-379. (554.422.14)
- Howell (G.-W.).** 551.492
 1891. Passaic River Drainage (*Ann. Report of the Geol. Survey of New Jersey*). Trenton, 1891, pp. 233-234. (557.511.8)
- Cook (G.-H.).** 551.492
 1879. Drainage (*Ann. Report of the Geol. Survey of New Jersey*). Trenton, 1879, p. 122. (557.511.8)
- Cook (G.-H.).** 551.492
 1880. Drainage (*Ann. Report of the Geol. Survey of New Jersey*). Trenton, 1880, pp. 158-160. (557.511.8)



SURFACE DU GLOBE (MORPHOLOGIE, SUITE).

- Cook (G.-H.).** 551.492
 1880. Water Supply and Wells (*Ann. Report of the Geol. Survey of New Jersey*). Trenton, 1880, pp. 161-173. (557.511.8)
- Cook (G.-H.).** 551.492
 1881. Drainage (*Ann. Report of the Geol. Survey of New Jersey*). Trenton, 1881, pp. 71-72. (557.511.8)
- Cook (G.-H.).** 551.492
 1882. Drainage (*Ann. Report of the Geol. Survey of New Jersey*). Trenton, 1882, p. 95. (557.511.8)
- Cook (G.-H.).** 551.492
 1883. Drainage (*Ann. Report of the Geol. Survey of New Jersey*). Trenton, 1883, p. 159. (557.511.8)
- Cook (G.-H.)** 551.492
 1884. Drainage (*Ann. Report of the Geol. Survey of New Jersey*). Trenton, 1884, pp. 112-120. (557.511.8)
- Cook (G.-H.).** 551.492
 1887. Drainage (*Ann. Report of the Geol. Survey of New Jersey*). Trenton, 1887, pp. 28-29. (557.511.8)
- Cook (G.-H.).** 551.492
 1888. Drainage (*Ann. Report of the Geol. Survey of New Jersey*). Trenton, 1888, pp. 45-70. (557.511.8)
- Howell (G.-W.).** 551.492
 1889. Drainage (*Ann. Report of the Geol. Survey of New Jersey*). Trenton, 1889, pp. 73-75. (557.511.8)
- Howell (G.-W.).** 551.492
 1890. Drainage (*Ann. Report of the Geol. Survey of New Jersey*). Trenton, 1890, pp. 285-287. (557.511.8)
- Vermeule (C.-C.).** 551.492
 1892. Water Supply and Water-Power (*Ann. Report of the Geol. Survey of New Jersey*). Trenton, 1892, part III, pp. 247-272, pl. VII. (557.511.8)
- Vermeule (C.-C.).** 551.492
 1893. Water Supply and Water Power (*Ann. Report of the Geol. Survey of New Jersey*). Trenton, 1893, part IV, pp. 371-386. (557.511.8)


The first part of the document discusses the importance of maintaining accurate records of all transactions. It emphasizes that every entry should be supported by a valid receipt or invoice. This ensures transparency and allows for easy verification of the data.

In the second section, the author outlines the various methods used to collect and analyze the data. This includes both primary and secondary data collection techniques. The analysis focuses on identifying trends and patterns over time, which is crucial for making informed decisions.

The third part of the report details the challenges encountered during the data collection process. These include issues related to data quality, such as missing values and inconsistencies. The author provides strategies to address these challenges, such as data cleaning and validation procedures.

Finally, the document concludes with a summary of the findings and recommendations. It highlights the key insights gained from the analysis and offers practical advice for future data collection efforts. The author stresses the need for continuous monitoring and evaluation to ensure the accuracy and reliability of the data.

- Gosselet (J.).** 551.492.1
 1895. Communication au sujet de l'emplacement du cimetière d'Armentières (*Ann. de la Soc. géol. du Nord*). Lille, 1895, t. XXIII, pp. 138-139. (554.421.5)
- Davis (J.-W.).** 551.493
 1882. Excursion to the West Riding of Yorkshire, July 17th and Five Following Days (*Proceed. of the Geol. Assoc.*). London, 1881-1882, vol. VII, pp. 420-438, 2 fig. (554.424.1)
- Lattermann (G.).** 551.493
 1888. Die Lautenthaler Soolquelle und ihre Absätze (*Jahrb. der königl. preuss. geol. Landesanstalt und Bergakademie*). Berlin, 1888, Bd IX (Abhandl. von Mitarbeitern der königl. geol. Land.), SS. 259-283, Taf. VI. (554.511.61)
- Jannel (Ch.).** 551.493
 1890. Aperçus d'études sur les lignes de chemin de fer de la Compagnie de l'Est (*Ann. de la Soc. géol. du Nord*). Lille, 1889-1890, t. XVII, pp. 45-47. (554.432.3)
- Miranda (R.-L.).** 551.493
 1891. Aguas Minero-Medicinales de Saratoga. New York, 1891, pamphlet in-8° of 45 pp., 8 fig. (557.511.6)
- Daubrée (A.).** 551.493
 1887. Les eaux souterraines à l'époque actuelle, leur régime, leur température, leur composition au point de vue du rôle qui leur revient dans l'économie de l'écorce terrestre. Paris, 1887, 2 vol. in-8° de 455 et 302 pp. et 230 fig. Veuve Ch. Dunod, édit. (559.98)
- Smock (J.-C.).** 551.494
 1892. I. Notes on the Sea-Dikes of the Netherlands. II. Reclamation of the Lowlands of the Netherlands (*Ann. Report of the Geol. Survey of New Jersey*). Trenton, 1892, part V, pp. 313-354, Pl. VIII-IX. (557.511.8)



551.7. — Stratigraphie et paléontologie stratigraphique.

- Lobley (J.-L.).** 551.7
1871. On the Stratigraphical Distribution of the British Fossil Brachiopoda (*Proceed. of the Geol. Assoc.*). London, 1870-1871, vol. II, pp. 77-140. (554.1)
- Gardner (J.-S.).** 551.7
1884. Fossil Plants (*Proceed. of the Geol. Assoc.*). London, 1883-1884, vol. VIII, pp. 299-322. (554.1)
- Woodward (A.-S.).** 551.7
1890. On the Palæontology of Sturgeons (*Proceed. of the Geol. Assoc.*). London, 1889-1890, vol. XI, pp. 24-44, pl. I, 13 fig. (554.1)
- Lapworth (Ch.).** 551.7
1884. On the Stratigraphy and Metamorphism of the Rocks of the Durness-Eriboll District (*Proceed. of the Geol. Assoc.*). London, 1883-1884, vol. VIII, pp. 438-442. (554.112.25)
- Woodward (H.-B.).** 551.7
1876. On Geological Boundary Lines (*Proceed. of the Geol. Assoc.*). London, 1874-1876, vol. IV, pp. 262-269. (554.12)
- Harris (J.).** 551.7
1878. Excursion to the Crystal Palace, April 6th, 1878 (*Proceed. of the Geol. Assoc.*). London, 1877-1878, vol. V, p. 377. (554.12)
- White (Ch.).** 551.7
1878. Visit to the British Museum (Australian Fossil Marsupialia), March 17th, 1877 (*Proceed. of the Geol. Assoc.*). London, 1877-1878, vol. V, pp. 103-105. (554.12)
- Fawcett (W.).** 551.7
1882. Visit to the British Museum (South Kensington), Botanical Department, March 25th, 1882 (*Proceed of the Geol. Assoc.*). London, 1881-1882, vol. VII, pp. 354-356. (554.12)

... .. 1978-79

... .. 1979-80

... .. 1980-81

... .. 1981-82

... .. 1982-83

... .. 1983-84

... .. 1984-85

... .. 1985-86


... .. 1986-87

... .. 1987-88

... .. 1988-89

... .. 1989-90

- Bidley (S.-O.).** 551.7
 1882. Visit to the British Museum, March 12th, 1881 (Demonstration of Fossil Corals) (*Proceed. of the Geol. Assoc.*). London, 1881-1882, vol. VII, p. 113. (554.12)
- Woodward (H.).** 551.7
 1884. Visit to the British Museum (Natural History), Department of Geology, Saturday, March 15th, 1884. Presentation of an Address to Sir Richard Owen, and Demonstration on Fossil Fishes by H. Woodward (*Proceed. of the Geol. Assoc.*). London, 1883-1884, vol. VIII, pp. 353-358. (554.12)
- Woodward (H.).** 551.7
 1888. Visit to the British Museum (Natural History), Department of Geology, Saturday, March 17th, 1888. Demonstration on Edentata, Marsupialia, and Flightless Birds by H. Woodward (*Proceed. of the Geol. Assoc.*). London, 1887-1888, vol. X, pp. 457-468, 2 fig. (554.12)
- Whitaker (W.).** 551.7
 1888. Excursion to Sudbury, Suffolk, Saturday, July 9th, 1887 (*Proceed. of the Geol. Assoc.*). London, 1887-1888, vol. X, pp. 187-191, 5 fig. (554.121.11)
- Johnson (M.-H.).** 551.7
 1871. Excursion to Grays, Essex, May 20th, 1871 (*Proceed. of the Geol. Assoc.*). London, 1870-1871, vol. II, pp. 245-247. (554.121.12)
- Walker (H.).** 551.7
 1876. Excursion to Grays, Essex, May 16th, 1874 (*Proceed. of the Geol. Assoc.*). London, 1874-1876, vol. IV, p. 123. (554.121.12)
- Walker (H.).** 551.7
 1882. Excursion to Grays, Saturday, May 14th, 1881 (*Proceed. of the Geol. Assoc.*). London, 1881-1882, vol. VII, pp. 148-149. (554.121.12)
- Holmes (T.-V.).** 551.7
 1886. Excursion to the Deneholes of Hangman's Wood, Grays, May 9th, 1885 (*Proceed. of the Geol. Assoc.*). London, 1885-1886, vol. IX, pp. 179-181. (554.121.12)



- Whitaker (W.).** 551.7
 1890. Excursion to Walton-on-Naze, Saturday, June 7th, 1890
 (*Proceed. of the Geol. Assoc.*). London, 1889-1890, vol. XI,
 pp. CL-CLIII. (554.121.12)
- Holmes (T.-V.).** 551.7
 1892. Excursion to the New Railway between Grays and Upmin-
 ster, Essex, June 27th, 1891 (*Proceed. of the Geol. Assoc.*). London,
 1891-1892, vol. XII, pp. 195-201. (554.121.12)
- Holmes (T.-V.).** 551.7
 1892. Excursion to the Cuttings on the New Railway between
 Upminster and Romford, Essex, Saturday, March 5th, 1892 (*Proceed.*
of the Geol. Assoc.). London, 1891-1892, vol. XII, pp. 316-319,
 1 fig. (554.121.12)
- Spurrell (F.-C.-J.).** 551.7
 1892. Excursion to Grays Thurrock, Essex, Saturday, June 20th,
 1891 (*Proceed. of the Geol. Assoc.*). London, 1891-1892, vol. XII,
 p. 194. (554.121.12)
- Topley (W.).** 551.7.015.12
 1894. Excursion to Amwell and Chadwell Springs, Saturday,
 6th May, 1893 (*Proceed. of the Geol. Assoc.*). London, 1893-1894,
 vol. XIII, pp. 123-125, (554.121.12)
- Mac Kenny Hughes (T.).** 551.7
 1884. Excursion to Cambridge, Whit-Monday and Tuesday,
 June 2nd and 3rd 1884 (*Proceed. of the Geol. Assoc.*). London,
 1883-1884, vol. VIII, pp. 399-404, 3 fig. (554.121.14)
- Evans (J.), Morris (J.), and Hopkinson (J.).** 551.7
 1876. Excursion to Watford, May 1st, 1875 (*Proceed. of the Geol.*
Assoc.). London, 1874-1876, vol. IV, pp. 284-285. (554.121.13)
- Hopkinson (J.).** 551.7
 1878. Excursion to Hertford and Ware, Saturday, 22nd June, 1878
 (*Proceed. of the Geol. Assoc.*). London, 1877-1878, vol. V,
 pp. 519-522. (554.121.13)
- Whitaker (W.) and Hopkinson (J.).** 551.7
 1882. Excursion to Rickmansworth, Saturday, June 17th, 1882
 (*Proceed. of the Geol. Assoc.*). London, 1881-1882, vol. VII,
 pp. 397-399. (554.121.13)

... ..

... ..

... ..

... ..

... ..

... ..

... ..

... ..

... ..

... ..

... ..

... ..

... ..

... ..

... ..

... ..

STRATIGRAPHIE ET PALÉONTOLOGIE STRATIGRAPHIQUE.

- Hopkinson (J.).** 551.7
 1884. Excursion to Radlett, Saturday afternoon, 12th July, 1884 (*Proceed. of the Geol. Assoc.*). London, 1883-1884, vol. VIII, pp. 452-458. (554.121.15)
- Hopkinson (J.).** 551.7
 1888. Excursion to Rickmansworth, Saturday, June 4th, 1887 (*Proceed. of the Geol. Assoc.*). London, 1887-1888, vol. X, pp. 163-166. (554.121.15)
- Evans (C.).** 551.7.015.12
 1873. On a Well Section at Finchley (*Proceed. of the Geol. Assoc.*). London, 1872-1873, vol. III, pp. 148-154. (554.121.16)
- Hicks (H.).** 551.7
 1873. Excursion to Hendon and Finchley, June 22nd, 1872 (*Proceed. of the Geol. Assoc.*). London, 1872-1873, vol. III, pp. 115-116. (554.121.16)
- Walker (H.).** 551.7
 1873. Excursion to Finchley, May 31st, 1873 (*Proceed. of the Geol. Assoc.*). London, 1872-1873, vol. III, pp. 214-216. (554.121.16)
- Whitaker (W.).** 551.7
 1884. The Geology of the District visited during the Whitsuntide Excursion, 1883 (*Proceed. of the Geol. Assoc.*). London, 1883-1884, vol. VIII, p. 124. (554.121.16)
- Hopkinson (J.).** 551.7
 1886. Excursion to Pinner, Saturday, June 26th, 1886 (*Proceed. of the Geol. Assoc.*). London, 1885-1886, vol. IX, pp. 548-550, 1 fig. (554.121.16)
- Lobley (J.-L.).** 551.7
 1888. Excursion to the Brent Valley, Dollis Hill, and Hampstead, Saturday, May 7th, 1887 (*Proceed. of the Geol. Assoc.*). London, 1887-1888, vol. X, pp. 148-153, 1 fig. (554.121.16)
- Meyer (A.).** 551.7.015.12
 1893. Note sur les puits artésiens des environs de Londres (*Ann. de la Soc. géol. du Nord*). Lille, 1893, t. XXI, p. 380. (554.121.16)

1. The first part of the document discusses the importance of maintaining accurate records of all transactions and activities. It emphasizes that proper record-keeping is essential for ensuring transparency and accountability in financial reporting.

2. The second part of the document outlines the various methods and techniques used to collect and analyze data. It highlights the need for a systematic approach to data collection and the importance of using reliable sources of information.

3. The third part of the document focuses on the analysis and interpretation of the collected data. It discusses the various statistical and analytical tools that can be used to identify trends and patterns in the data.

4. The fourth part of the document discusses the importance of communicating the results of the analysis to the relevant stakeholders. It emphasizes the need for clear and concise reporting that provides a comprehensive overview of the findings.

5. The fifth part of the document discusses the various challenges and limitations associated with data collection and analysis. It highlights the need for a thorough understanding of the data and the importance of using appropriate methods and techniques to overcome these challenges.

6. The sixth part of the document discusses the various applications and uses of the collected data. It highlights the importance of using the data to inform decision-making and to identify areas for improvement.

7. The seventh part of the document discusses the various ethical considerations associated with data collection and analysis. It emphasizes the need for transparency and accountability in the use of data and the importance of protecting the privacy and confidentiality of the data.

8. The eighth part of the document discusses the various legal and regulatory requirements that apply to data collection and analysis. It highlights the importance of understanding and complying with these requirements to ensure the integrity and reliability of the data.

9. The ninth part of the document discusses the various best practices and guidelines for data collection and analysis. It highlights the importance of following these guidelines to ensure the accuracy and reliability of the data.

10. The tenth part of the document discusses the various future trends and developments in data collection and analysis. It highlights the importance of staying up-to-date on the latest research and technology in this field.

- Hicks (H.).** 551.7
 1894. Excursion to North Finchley and Whetstone (*Proceed. of the Geol. Assoc.*). London, 1893-1894, vol. XIII, pp. 367-368, 1 fig. (554.121.16)
- Topley (W.).** 551.7
 1886. Excursion to Ampthill and Bedford, Saturday, July 25th, 1885 (*Proceed. of the Geol. Assoc.*). London, 1885-1886, vol. IX, pp. 225-227, 2 fig. (554.121.17)
- Cameron (A.-C.-G.).** 551.7
 1888. The Clays of Bedfordshire (*Proceed. of the Geol. Assoc.*). London, 1887-1888, vol. X, pp. 446-454. (554.121.17)
- Green (U.) and Woodward (H.-B.).** 551.7
 1892. Excursion to Wendover, Saturday, May 14th, 1892 (*Proceed. of the Geol. Assoc.*). London, 1891-1892, vol. XII, pp. 340-342. (554.121.18)
- Hudleston (W.-H.).** 551.7
 1876. Excursion to Reading, June 3rd, 1876 (*Proceed. of the Geol. Assoc.*). London, 1874-1876, vol. IV, pp. 519-523. (554.121.19)
- Blake (J.-H.).** 551.7
 1892. Excursion to Henley-on-Thames and Nettlebed, Saturday, July 18th, 1891 (*Proceed. of the Geol. Assoc.*). London, 1891-1892, vol. XII, pp. 204-206. (554.121.19)
- White (H.-J.-O.).** 551.7
 1892. Notes on the Westleton Beds near Henley-on-Thames (*Proceed. of the Geol. Assoc.*). London, 1891-1892, vol. XII, pp. 379-384, 1 fig. (554.121.19)
- Peyton (J.-E.-H.).** 551.7
 1886. Excursion to Dungeness, Rye, and Hastings, Whit Monday and Tuesday, June 14th and 15th, 1886 (*Proceed. of the Geol. Assoc.*). London, 1885-1886, vol. IX, pp. 544-547. (554.121.2)
- Walker (H.).** 551.7
 1873. Excursion to Plumstead and Crossness, July 5th, 1873 (*Proceed. of the Geol. Assoc.*). London, 1872-1873, vol. III, pp. 265-269. (554.121.21)

The first part of the document discusses the importance of maintaining accurate records of all transactions and activities. It emphasizes that proper record-keeping is essential for ensuring transparency and accountability in financial operations.

The second part of the document outlines the various methods and techniques used to collect and analyze data. It highlights the need for a systematic approach to data collection and the importance of using reliable sources of information.

The third part of the document focuses on the analysis and interpretation of the collected data. It discusses the various statistical and analytical tools that can be used to identify trends and patterns in the data.

The fourth part of the document discusses the implications of the findings and the need for further research. It emphasizes that the results of the study should be used to inform decision-making and to guide the development of policies and programs.

The fifth part of the document provides a summary of the key findings and conclusions of the study. It reiterates the importance of accurate record-keeping and the need for a systematic approach to data collection and analysis.

The sixth part of the document discusses the limitations of the study and the need for further research. It highlights the need for more comprehensive data and more advanced analytical techniques to fully understand the complex nature of the phenomena being studied.


The seventh part of the document provides a list of references and sources used in the study. It includes a variety of academic journals, books, and other sources of information.

The eighth part of the document provides a list of appendices and supplementary materials. It includes a variety of tables, figures, and other materials that provide additional information and support for the findings of the study.


The ninth part of the document provides a list of acknowledgments and thanks. It expresses appreciation for the support and assistance of various individuals and organizations throughout the course of the study.

The tenth part of the document provides a list of contact information and a way to reach the author. It includes the author's name, address, phone number, and email address.

- Hudleston (W.-H.).** 551.7
 1876. Excursion to the Isle of Thanet. Easter Monday, March 29th, 1875, and following day (*Proceed. of the Geol. Assoc.*). London, 1874-1876. vol. IV, pp. 254-260. (554.121.24)
- Walker (H.).** 551.7
 1876. Excursion to St. Mary's Cray, Well Hill, and Shoreham, Kent, Saturday, June 26th, 1874 (*Proceed. of the Geol. Assoc.*). London, 1874-1876, vol. IV, pp. 155-157. (554.121.24)
- Holmes (T.-V.).** 551.7
 1882. Excursion to the Deneholes of Bexley, June 24th, 1882 (*Proceed. of the Geol. Assoc.*). London, 1881-1882, vol. VII, pp. 400-403. (554.121.21)
- Boulger (G.-S.).** 551.7
 1886. Excursion to the Maidstone District, Saturday, July 10th, 1886 (*Proceed. of the Geol. Assoc.*) London, 1885-1886, vol. IX, pp. 551-554. (554.121.21)
- Spurrell (F.-C.-J.).** 551.7
 1886. Excursion to Erith and Crayford, Saturday, June 13th, 1885 (*Proceed. of the Geol. Assoc.*). London, 1885-1886, vol. IX, pp. 213-216, 1 fig. (554.121.21)
- Shrabsole (W.-H.).** 551.7
 1888. Excursion to Sheppey. Monday, August 1st, 1887 (*Proceed. of the Geol. Assoc.*). London, 1887-1888, vol. X, pp. 194-195. (554.121.21)
- Barrois (Ch.).** 551.7.015.12
 1894. Sur les couches traversées par le sondage profond de Douvres, d'après M. Boyd Dawkins (*Ann. de la Soc. géol. du Nord*). Lille, 1894, t. XXII, pp. 82-93. (554.121.21)
- Howell (J.).** 551.7
 1873. On the Geology of Brighton (*Proceed. of the Geol. Assoc.*). London, 1872-1873, vol. III, pp. 168-188. (554.121.22)
- Topley (W.).** 551.7
 1888. Excursion to Brighton and Newhaven. Easter Monday and Tuesday, April 11th and 12th, 1887 (*Proceed. of the Geol. Assoc.*). London, 1887-1888, vol. X, pp. 141-144. (554.121.22)



- Jones (T.-R).** 551.7
 1873. Excursion to Guildford and Chilworth, June 1st, 1872 (*Proceed. of the Geol. Assoc.*). London, 1872-1873, vol. III, pp. 93-98. (554.121.25)
- Meyer (C.-J.-A.).** 551.7
 1878. Excursion to Guildford, June 25th, 1877 (*Proceed. of the Geol. Assoc.*). London, 1877-1878, vol. V, pp. 161-163. (554.121.25)
- Hooker (J.-D.) and Lobley (J.-L.).** 551.7
 1880. Excursion to Kew Gardens, Richmond, and Kingston Hill, Saturday, June 12th, 1880 (*Proceed. of the Geol. Assoc.*). London, 1879-1880, vol. VI, pp. 370-372. (554.121.25)
- Lobley (J.-L.).** 551.7
 1880. Excursion to Croydon and Riddlesdown, Saturday, June 19th, 1880 (*Proceed. of the Geol. Assoc.*). London, 1879-1880, vol. VI, pp. 372-373. (554.121.25)
- Maybury (A.-C.).** 551.7
 1880. Excursion to Leith Hill and Dorking, Saturday, July 24th, 1880 (*Proceed. of the Geol. Assoc.*). London, 1879-1880, vol. VI, pp. 393-395. (554.121.25)
- Godwin-Austen (H.-H.).** 551.7
 1884. Excursion to Guildford and the New Railway works in progress there, Saturday, April 26th, 1884 (*Proceed. of the Geol. Assoc.*). London, 1883-1884, vol. VIII, pp. 390-391. (554.121.25)
- Blake (J.-H.) and Stevens (J.).** 551.7
 1886. Excursion to Reading, Saturday, June 6th, 1885 (*Proceed. of the Geol. Assoc.*). London, 1885-1886, vol. IX, pp. 209-212. (554.121.24)
- Herries (B.-S.).** 551.7
 1890. Easter excursion, 1888. Preliminary Excursion to Newbury, Friday and Saturday, 30th and 31st, 1888 (*Proceed. of the Geol. Assoc.*). London, 1889-1890, vol. XI, pp. XIII-XVI. (554.121.24)
1871. Excursion to Stroud, May Hill, and Swindon, May 9th, 10th, and 11th, 1870 (*Proceed. of the Geol. Assoc.*). London, 1870-1871, vol II, pp. 33-34. (554.121.25)



- Hudleston (W.-H.).** 551.7
 1882. Excursion to Salisbury, Stonehenge, and Vale of Wardour, Easter Monday and Tuesday, April 18th and 19th, 1881 (*Proceed. of the Geol. Assoc.*). London, 1881-1882, vol. VII, pp. 134-142, 1 fig. (554.121.25)
- Whitaker (W.).** 551.7
 1886. Excursion to Salisbury and Stonehenge, Easter Monday and Tuesday, April 26th and 27th, 1886 (*Proceed. of the Geol. Assoc.*). London, 1885-1886, vol. IX, pp. 522-532, 1 fig. (554.121.25)
- French (H.-H.).** 551.7
 1888. Excursion to Gomshall, Netley Heath, and Clanton, Saturday, June 25, 1887 (*Proceed. of the Geol. Assoc.*). London, 1887-1888, vol. X, pp. 182-186. (554.121.26)
- Tawney (E.-B.).** 551.7
 1882. Excursion to the East End of the Isle of Wight, Whit-Monday, June 6th, 1881 and two following days (*Proceed. of the Geol. Assoc.*). London, 1881-1882, vol. VII, pp. 185-189, 1 fig. (554.121.27)
- Hudleston (W.-H.).** 551.7
 1882. Excursion to Salisbury, Stonehenge, and Vale of Wardour, Easter Monday and Tuesday, April 18th and 19th, 1881 (*Proceed. of the Geol. Assoc.*). London, 1881-1882, vol. VII, pp. 134-142, 1 fig. (554.122.14)
- Hudleston (W.-H.).** 551.7
 1890. Easter Excursion, 1889. Excursion to Weymouth, Easter Monday and Tuesday, April 22nd and 23rd (*Proceed. of the Geol. Assoc.*). London, 1889-1890, vol. XI, pp. XLIX-LVII, 1 fig. (554.122.14)
- Galloway (W.), Gwinnell (W.-F.), Storrie (J.), Thomas (T.-H.), Vachell (C.-T.) and Wethered (E.).** 551.7
 1888. Excursion to the Forest of Dean, Wye Valley, and South-Wales, Monday, August 6th, to Saturday, August 11th (*Proceed. of the Geol. Assoc.*). London, 1887-1888, vol. X, pp. 542-556, 3 fig. (554.122.224)

1. The first part of the document discusses the importance of maintaining accurate records of all transactions and activities. It emphasizes that proper record-keeping is essential for ensuring transparency and accountability in the organization's operations.

2. The second part of the document outlines the various methods and tools used to collect and analyze data. It highlights the need for consistent data collection procedures and the use of advanced analytical techniques to derive meaningful insights from the data.

3. The third part of the document focuses on the role of technology in enhancing data management and analysis. It discusses the benefits of using data management systems and the importance of ensuring data security and privacy.

4. The fourth part of the document addresses the challenges associated with data collection and analysis. It identifies common issues such as data quality, data integration, and data security, and provides strategies to overcome these challenges.

5. The fifth part of the document discusses the importance of data governance and the role of data stewards. It emphasizes the need for clear policies and procedures to govern the use of data and ensure compliance with relevant regulations.

6. The sixth part of the document focuses on the role of data in decision-making. It discusses how data can be used to identify trends, opportunities, and risks, and how it can inform strategic decision-making at the organizational level.

7. The seventh part of the document discusses the importance of data literacy and the need for training and education. It emphasizes that all employees should have a basic understanding of data and be able to use it effectively in their work.

8. The eighth part of the document discusses the role of data in innovation and the development of new products and services. It highlights how data can be used to identify customer needs and preferences, and how it can be used to develop personalized and targeted solutions.

9. The ninth part of the document discusses the importance of data in measuring organizational performance and the role of key performance indicators (KPIs). It emphasizes that data should be used to track progress and identify areas for improvement.

10. The tenth part of the document discusses the future of data and the role of artificial intelligence (AI) and machine learning (ML). It highlights the potential of these technologies to revolutionize data analysis and decision-making, and discusses the challenges and opportunities associated with their use.

- Sollas (W.-J.).** 551.7
 1880. Excursion to Bristol, Monday, August 16th, and Five Following Days (*Proceed. of the Geol. Assoc.*). London, 1879-1880, vol. VI, pp. 396-402. (554.122.23)
- Jones (E.-D.).** 551.7
 1882. Description of a Section across the River Severn based upon the Borings and Excavations made for the Severn Tunnel (*Proceed. of the Geol. Assoc.*). London, 1881-1882, vol. VII, pp. 339-351, 3 fig. (554.123.2)
- 551.7
 1871. Excursion to Stroud, May Hill, and Swindon. May 9th, 10th, and 11th, 1870 (*Proceed. of the Geol. Assoc.*). London, 1870-1871, vol. II, pp. 33-34. (554.123.25)
- Galloway (W.), Gwinnell (W.-F.), Storrie (J.), Thomas (T.-H.), Vachell (C.-T.) and Wethered (E.).** 551.7
 1888. Excursion to the Forest of Dean, Wye Valley, and South-Wales. Monday, August 6th, to Saturday, August 11th (*Proceed. of the Geol. Assoc.*). London, 1887-1888, vol. X, pp. 542-556, 3 fig. (554.123.25)
- Galloway (W.), Gwinnell (W.-F.), Storrie (J.), Thomas (T.-H.), Vachell (C.-T.) and Wethered (E.).** 551.7
 1888. Excursion to the Forest of Dean, Wye Valley, and South-Wales, Monday, August 6th, to Saturday, August 11th (*Proceed. of the Geol. Assoc.*). London, 1887-1888, vol. X, pp. 542-556, 3 fig. (554.123.26)
- Blake (J.-F.), Lamplugh (G.-W.) and Cole (E.-M.).** 551.7
 1892. Excursion to the East Coast of Yorkshire, Monday, August 3rd, to Saturday, August 8th, 1891 (*Proceed. of the Geol. Assoc.*). London, 1891-1892, vol. XII, pp. 207-222. (554.124.11)
- Holmes (T.-V.).** 551.7
 1882. Notes on the Geology of Cumberland North of the Lake District (*Proceed. of the Geol. Assoc.*). London, 1881-1882, vol. VII, pp. 404-419, 2 fig. (554.124.3)

- Hudleston (W.-H.).** 551.7
 1882. On the Geology of the Neighbourhood of Keswick (with reference to the Long Excursion) (*Proceed. of the Geol. Assoc.*). London, 1881-1882, vol. VII, pp. 213-235, 3 fig. (554.124.5)
- Goodchild (J.-G.).** 551.7
 1890. An Outline of the Geological History of the Eden Valley or Edenside (*Proceed. of the Geol. Assoc.*). London, 1889-1890, vol. XI, pp. 258-284, 17 fig. (554.124.5)
- Cole (G.-A.-J.).** 551.7
 1894. Excursion to the Counties of Dublin and Wicklow (*Proceed. of the Geol. Assoc.*). London, 1893-1894, vol. XIII, pp. 168-177. (554.152.15)
- Sellas (W.-J.).** 551.7
 1894. The Geology of Dublin and its Neighbourhood (*Proceed. of the Geol. Assoc.*). London, 1893-1894, vol. XIII, pp. 91-122, pl. III, 16 fig. (554.152.15)
- Cole (G.-A.-J.).** 551.7
 1894. Excursion to the Counties of Dublin and Wicklow (*Proceed. of the Geol. Assoc.*). London, 1893-1894, vol. XIII, pp. 168-177. (554.152.15)
- Berendt (G.) und Jentzsch (A.).** 551.7.015.12
 1882. Neuere Tiefbohrungen in Ost- und West-Preussen östlich der Weichsel (*Jahrb. der königl. preuss. geol. Landesanstalt und Bergakademie*). Berlin, 1882, Bd III (Abhandl. von Mitarbeitern der königl. geol. Land.), SS. 325-403, Taf. XII und 2 Holzschn. (554.311.1)
- Jentzsch (A.).** 551.7
 1884. Ueber seine Aufnahmen in Westpreussen innerhalb der Sectionen Rehhof und Mewe (*Jahrb. der königl. preuss. geol. Landesanstalt und Bergakademie*). Berlin, 1884, Bd V (Mittheil.), SS. CI-CIII. (554.311.11)
- Kiebs (R.).** 551.7
 1884. Ueber Aufnahmen der Section Gross-Peisten in Ostpreussen (*Jahrb. der königl. preuss. geol. Landesanstalt und Bergakademie*). Berlin, 1884, Bd V (Mittheil.), SS. CVII-CVIII. (554.311.12)

1. The first part of the document discusses the importance of maintaining accurate records of all transactions and activities. It emphasizes that proper record-keeping is essential for transparency and accountability, particularly in financial matters.

2. The second section outlines the various methods and tools used to collect and analyze data. This includes the use of surveys, interviews, and statistical analysis to gather and interpret information effectively.

3. The third part of the document focuses on the ethical considerations surrounding data collection and analysis. It highlights the need to protect individual privacy and ensure that data is used responsibly and for its intended purpose.

4. The fourth section discusses the challenges and limitations of data analysis. It notes that while data provides valuable insights, it is not infallible and can be subject to various biases and errors.

5. The fifth part of the document provides a detailed overview of the different types of data and how they are categorized. This includes primary and secondary data, quantitative and qualitative data, and the various sources from which data is collected.

6. The sixth section describes the process of data analysis, from the initial collection of data to the final interpretation and reporting of results. It outlines the steps involved in cleaning, organizing, and analyzing the data.

7. The seventh part of the document discusses the importance of data visualization in making complex information more accessible and understandable. It explores various techniques and tools used to create charts, graphs, and other visual representations of data.

8. The eighth section of the document provides a summary of the key findings and conclusions drawn from the analysis. It highlights the most significant insights and offers recommendations for future research and practice.


9. The final part of the document includes a list of references and a bibliography, providing credit to the sources of information used throughout the study.

- Scholz (W.).** 551.7
 1882. Geologische Beobachtungen an der Küste von Neuvorpommern (*Jahrb. der königl. preuss. geol. Landesanstalt und Bergakademie*). Berlin, 1882, Bd III (Abhandl. von Mitarbeitern der königl. geol. Land.), SS. 95-114. (554.311.4)
- Müller (G.).** 551.7
 1890. Ueber die Aufnahme der Blätter Kreckow und Löcknitz (*Jahrb. der königl. preuss. geol. Landesanstalt und Bergakademie*). Berlin, 1890, Bd XI (Mittheil.), SS. LXXXII-LXXXVII. (554.311.4)
- Wahnschaffe (F.).** 551.7
 1890. Ueber seine Aufnahmen in der Gegend von Stettin (*Jahrb. der königl. preuss. geol. Landesanstalt und Bergakademie*). Berlin, 1890, Bd XI (Mittheil.), SS. LXXX-LXXXII. (554.311.4)
- Kellhack (K.).** 551.7
 1887. Ueber geologische Aufnahmen in der Gegend zwischen Belzig und Brandenburg (*Jahrb. der königl. preuss. geol. Landesanstalt und Bergakademie*). Berlin, 1887, Bd VIII (Mittheil.), S. xcvi. (554.311.5)
- Kellhack (K.).** 551.7
 1892. Der Koschenberg bei Senftenberg (*Jahrb. der königl. preuss. geol. Landesanstalt und Bergakademie*). Berlin, 1892, Bd XIII (Abhandl. von Mitarbeitern der königl. geol. Land.), SS. 177-185, 1 Fig. (554.311.5)
- Branco (W.).** 551.7
 1884. Ueber die Ergebnisse der Aufnahme des Randgebirges nördlich vom Harze auf Blatt Wernigerode, sowie auf der östlichen Hälfte von Blatt Harzburg (*Jahrb. der königl. preuss. geol. Landesanstalt und Bergakademie*). Berlin, 1884, Bd V (Mittheil.), SS. XLVI-XLVIII. (554.311.6)
- Koenen (A. von).** 551.7
 1887. Ueber Aufnahmen Westlich und Südwestlich vom Harz (*Jahrb. der königl. preuss. geol. Landesanstalt und Bergakademie*). Berlin, 1887, Bd VIII (Mittheil.), SS. XLI-XLII. (554.311.61)
- Dames (W.).** 551.7
 1889. Ueber die Aufnahme des Blattes Wegeleben (*Jahrb. der königl. preuss. geol. Landesanstalt und Bergakademie*). Berlin, 1889, Bd X (Mittheil.), S. xxxv. (554.311.62)

- Grebe (H.).** 551.7
 1887. Ueber die Aufnahmen an der Mosel, Saar und Nahe im Sommer 1887 (*Jahrb. der königl. preuss. geol. Landesanstalt und Bergakademie*). Berlin, 1887, Bd VIII (Mitheil.), SS. LXV-LXXII. (554.312)
- Grebe (H.).** 551.7
 1890. Ueber die Resultate der Aufnahmen an der Mosel (*Jahrb. der königl. preuss. geol. Landesanstalt und Bergakademie*). Berlin, 1890, Bd XI (Mitheil.), SS. LXVIII-LXXXII. (554.312.2)
- Grebe (H.).** 551.7
 1891. Ueber Ergebnisse der Aufnahmen 1891 auf der Hochfläche des Hunsrück, des Soon- und Idarwaldes (*Jahrb. der königl. preuss. geol. Landesanstalt und Bergakademie*). Berlin, 1891, Bd XII (Mitheil.), SS. LIX-LXVI. (554.312.2)
- Reyschlag (F.).** 551.7
 1884. Ueber Aufnahmen an der unteren Werra und Fulda (Provinz Hessen-Nassau) (*Jahrb. der königl. preuss. geol. Landesanstalt und Bergakademie*). Berlin, 1884, Bd V (Mitheil.), SS. XLIX-LII. (554.312.3)
- Reyschlag (F.).** 551.7
 1889. Ueber Aufnahmen im Gebiete des Blattes Waldeck-Kassel (^{1/80 000}) (*Jahrb. der königl. preuss. geol. Landesanstalt und Bergakademie*). Berlin, 1889, Bd X (Mitheil.), SS. LXX-LXXVII. (554.312.3)
- Denckmann (A.).** 551.7
 1889. Ueber Aufnahmen im Gebiete des Blattes Waldeck-Kassel (^{1/80 000}) (*Jahrb. der königl. preuss. geol. Landesanstalt und Bergakademie*). Berlin, 1889, Bd X (Mitheil.), SS. LVIII-LXV. (554.312.3)
- Oebbecke (K.).** 551.7
 1889. Ueber den Abschluss der Aufnahme auf den Blättern Niederaula und Neukirchen (*Jahrb. der königl. preuss. geol. Landesanstalt und Bergakademie*). Berlin, 1889, Bd X (Mitheil.), SS. LVII-LVIII. (554.312.3)



- Wedel (R.).** 551.7
 1890. Ueber das Doleritgebiet der Breitfirst und ihrer Nachbarschaft (*Jahrb. der königl. preuss. geol. Landesanstalt und Bergakademie*). Berlin, 1890, Bd XI (Abhandl. von ausserhalb der königl. geol. Land. stehenden Personen). SS. 1-37, Taf. I-II. (554.312.5)
- Loretz (H.).** 551.7
 1884 Ueber seine Aufnahmen im südöstlichen Thüringer Walde auf den Sectionen Gräfenthal und Masserberg, und im fränkischen Vorlande in der Umgegend von Coburg (*Jahrb. der königl. preuss. geol. Landesanstalt und Bergakademie*) Berlin, 1884, Bd V (Mittheil.), SS. LXI-LXIII. (554.342)
- Beyschlag (F.).** 551.7
 1887. Ueber Aufnahmen auf Blatt Salzungen (*Jahrb. der königl. preuss. geol. Landesanstalt und Bergakademie*). Berlin, 1887, Bd VIII (Mittheil.), SS. LIX-LX. (554.342)
- Preescholdt (H.).** 551.7
 1889. Ueber Aufnahmen und Revisionen im Bereich der Blätter Römhild, Rentwertshausen, Ostheim und Sondheim (*Jahrb. der königl. preuss. geol. Landesanstalt und Bergakademie*). Berlin, 1889, Bd X (Mittheil.), SS. LIV-LVII. (554.342)
- Preescholdt (H.).** 551.7
 1891. Ueber Revisionen und Aufnahmen im Bereich der Blätter Rodach, Heldburg, Ostheim und Sondheim (*Jahrb. der königl. preuss. geol. Landesanstalt und Bergakademie*). Berlin, 1891, Bd XII (Mittheil.), SS. XLIX-LI. (554.342)
- Preescholdt (H.).** 551.7
 1884. Geologische und petrographische Beiträge zur Kenntniss der « Langen Rhön » (*Jahrb. der königl. preuss. geol. Landesanstalt und Bergakademie*). Berlin, 1884, Bd V (Abhandl. von Mitarbeitern der königl. geol. Land.), SS. 239-259, Taf. XII. (554.346.11)
- Grebe (H.).** 551.7
 1887. Ueber die Aufnahmen an der Mosel, Saar und Nahe im Sommer 1887 (*Jahrb. der königl. preuss. geol. Landesanstalt und Bergakademie*). Berlin, 1887, Bd VIII (Mittheil.), SS. LXV-LXXII. (554.33)



- Gronnier (J.).** 551.7
 1890. Description géologique du canton de Trélon (*Ann. de la Soc. géol. du Nord*). Lille, 1890, t. XVIII, pp. 1-92, 10 fig.
 (554.421.3)
- Ladrière (J.).** 551.7.015.12
 1890. Résultats de deux sondages exécutés à Marquette et à la Madeleine (*Ann. de la Soc. géol. du Nord*). Lille, 1889-1890, t. XVII, pp. 149-151.
 (554.421.3)
- Cayeux (L.).** 551.7
 1891. Compte rendu de la réunion annuelle extraordinaire de la Société géologique du Nord à Cambrai, le 28 juin 1891 (*Ann. de la Soc. géol. du Nord*). Lille, 1891, t. XIX, pp. 237-251, 1 fig.
 (554.421.3)
- Bardou (...).** 551.7
 1892. Compte rendu d'une excursion faite par la Société géologique du Nord aux environs du Cateau et de Solesmes, le 22 mai 1892 (*Ann. de la Soc. géol. du Nord*). Lille, 1892, t. XX, pp. 340-345.
 (554.421.3)
- Hette (A.).** 551.7.015.12
 1892. Communication de quelques sondages du département du Nord (*Ann. de la Soc. géol. du Nord*). Lille, 1892, t. XX, p. 406.
 (554.421.3)
- Gosselet (J.).** 551.7
 1894. Observations sur deux fouilles dans la ville de Lille (*Ann. de la Soc. géol. du Nord*). Lille, 1894, t. XXII, p. 175. (554.421.3)
- Gosselet (J.).** 551.7.015.12
 1894. Forage fait dans la vallée de la Lys à Warneton, chez M. Émile Six, brasseur, en 1893 (*Ann. de la Soc. géol. du Nord*). Lille, 1894, t. XXII, pp. 179-180.
 (554.421.3)
- Gosselet (J.).** 551.7.015.12
 1895. Coupe d'un forage fait à Marquillie, à la distillerie Brame (*Ann. de la Soc. géol. du Nord*). Lille, 1895, t. XXIII, p. 51.
 (554.421.3)
- Théry-Delattre (...).** 551.7.015.12
 1895. Forage de la Belle-Ciska ou du pont de Nieppe à Steenbecque (*Ann. de la Soc. géol. du Nord*). Lille, 1895, t. XXIII, p. 140.
 (554.421.3)

[The page contains extremely faint and illegible text, likely bleed-through from the reverse side of the document. The text is too light to transcribe accurately.]

551.7.015.12

1895. Sondage aux environs de Lille, forés par M. Pagniez-Mio (*Ann. de la Soc. géol. du Nord*). Lille, 1895, t. XXIII, pp. 197-200. (554.421.5)

Gossélet (J.). 551.7

1894. Quelques observations géologiques aux environs de Guisecard et de Sinceny (*Ann. de la Soc. géol. du Nord*). Lille, 1894, t. XXII, pp. 134-149, 3 fig. (554.422.1)

Topley (W.) and Forster (M.). 551.7

1886. Excursion to Belgium and the French Ardennes. Brussels, Givet, Dinant, Namur, Grotto of Han, etc. (*Proceed. of the Geol. Assoc.*). London, 1885-1886, vol. IX, pp. 261-286, 1 carte. (554.451.1)

Bertrand (M.). 551.7

1889. Sur les schistes lustrés du Mont-Cenis (*Bull. de la Soc. géol. de France*). Paris, 1888-1889, 3^e sér., t. XVII, pp. 880-884. (554.442.2)

Depéret (Ch.). 551.7

1894. Allocution présidentielle prononcée à la réunion de Lyon en session extraordinaire (*Bull. de la Soc. géol. de France*). Paris, 1894, 3^e sér., t. XXII, pp. 599-601. (554.464.1)

Tardy (F.). 551.7

1894. Environs de Simandre (Ain) (*Bull. de la Soc. géol. de France*). Paris, 1894, 3^e sér., t. XXII, pp. 247-251. (554.465.4)

Barrois (Ch.). 551.7.044


1894. Étude stratigraphique des Pyrénées, par M. J. Roussel (*Ann. de la Soc. géol. du Nord*). Lille, 1894, t. XXII, pp. 18-20. (554.47)

Roussel (J.). 551.7


1894. Étude stratigraphique des Pyrénées (*Bull. des services de la Carte géol. de la France*). Paris, 1893-1894, t. V, n^o 35, pp. 1-297, fig. 1-20, pl. I-V. (554.47)

Stuart-Menteth (P.-W.). 551.7

1895. Sur la vallée d'Ossau et la vallée d'Aspe (*Bull. de la Soc. géol. de France*). Paris, 1895, 3^e sér., t. XXIII, pp. cxviii-cxxi. (554.471.1)



- Grossouvre (A. de).** 551.7
 1893. Sur les environs de Fraichenet (Ariège) (*Bull. de la Soc. géol. de France*). Paris, 1893, 3^e sér., t. XXI, pp. LXIV-LXV. (554.481.2)
- Roussel (J.).** 551.7
 1894. Réponse à la communication de M. Carez au sujet de mon « Étude stratigraphique des Pyrénées » (*Bull. de la Soc. géol. de France*). Paris, 1894, 3^e sér., t. XXII, pp. LXXII-LXXV. (554.481.2)
- Boule (M.).** 551.7
 1893. Compte rendu de la course de la Société géologique de France du Monastier au Puy (*Bull. de la Soc. géol. de France*). Paris, 1893, 3^e sér., t. XXI, pp. 602-606. (554481.6)
- Haug (E.).** 551.7
 1894. Compte rendu d'une excursion géologique dans la haute vallée du Drac (*Bull. de la Soc. géol. de France*). Paris, 1894, 3^e sér., t. XXII, pp. CXXXVIII-CLXI. (554.491.3)
- Kilian (W.).** 551.7
 1895. Compte rendu de l'excursion de la Société géologique de France du 18 septembre, à Valbelle et à Noyers (*Bull. de la Soc. géol. de France*). Paris, 1895, 3^e sér., t. XXIII, pp. CXXXIII-CXXXV et 805-812, pl. XVI, 1 fig. (554.492.4)
- Kilian (W.).** 551.7.044
 1895. Compte rendu sommaire de l'excursion de la Société géologique de France à Banon, le 20 septembre 1895 (*Bull. de la Soc. géol. de France*). Paris, 1895, 3^e sér., t. XXIII, pp. CXXXVIII-CXL. (554.492.4)
- Kilian (W.).** 551.7
 1895. Compte rendu des excursions de la Société géologique de France du 20 septembre 1895, à Forcalquier, Saint-Étienne-les-Orgues et Banon (*Bull. de la Soc. géol. de France*). Paris, 1895, 3^e sér., t. XXIII, pp. CXLIII-CXLIV et 837-843, 2 fig. (554.492.4)
- Kilian (W.).** 551.7
 1895. Compte rendu de l'excursion de la Société géologique de France du 21 septembre 1895, à Simiane et à Carniol (*Bull. de la Soc. géol. de France*). Paris, 1895, 3^e sér., t. XXIII, pp. 847-855, pl. XVIII, 1 fig. (554.492.4)



- Zürcher (Ph.).** 551.7
 1895. Compte rendu de la course de la Société géologique de France du 28 septembre 1895, de Digne à Barrême (*Bull. de la Soc. géol. de France*). Paris, 1895, 3^e sér., t. XXIII, pp. 866-873.
 (554.492.4)
- Zürcher (Ph.).** 551.7
 1895. Compte rendu de la course de la Société géologique de France du 24 septembre 1895, de Barrême à Blieux et à Castellane (*Bull. de la Soc. géol. de France*). Paris, 1895, 3^e sér., t. XXIII, pp. 902-916.
 (554.492.4)
- Larrazet (M.-M.).** 551.7
 1894. Notes stratigraphiques et paléontologiques sur la province de Burgos (*Bull. de la Soc. géol. de France*). Paris, 1894, 3^e sér., t. XXII, pp. 366-384, pl. XIII, 5 fig.
 (554.615.21)
- Nolan (H.).** 551.7
 1895. Structure géologique d'ensemble de l'archipel Baléaire (*Bull. de la Soc. géol. de France*). Paris, 1895, 3^e sér., t. XXIII, pp. 76-91, 6 fig.
 (554.635)
- Kramer (J.-H.).** 551.7.072.049
 1878. « La carte géologique de la Suède » et ses envois à l'Exposition universelle de Paris en 1878, traduit du suédois. Stockholm, 1878, broch. in-8^o de 57 pp. P.-A. Norstedt und Söner.
 (554.812)
- Butet (A.) et Breecck (E. Van den).** 551.7.044
 1886. Présentation de feuilles de la carte géologique détaillée de la Belgique à l'échelle du $\frac{1}{200000}$ (*Ann. de la Soc. géol. de Belgique*). Liège, 1885-1886 (bull.), t. XIII, pp. cx-cxii. (554.915)
- Bihet (O.).** 551.7.015.12
 1876. Note sur le puits artésien creusé aux ateliers du Grand Central belge à Louvain (*Revue univers. des Mines*, etc.). Liège, 1876, t. XL, pp. 240-271.
 (554.915.21)
- Cayeux (L.).** 551.7
 1890. Excursion géologique à Tournai, le 4 mai 1890 (*Ann. de la Soc. géol. du Nord*). Lille, 1889-1890, t. XVII, pp. 188-197.
 (554.915.221)



STRATIGRAPHIE ET PALÉONTOLOGIE STRATIGRAPHIQUE.

- sell (P.).** 551.7
 1891. Compte rendu de l'excursion de la Société géologique du Nord à Bavay, à Angre et au Caillou-qui-Bique, le 31 mai 1891 (*Ann. de la Soc. géol. du Nord*). Lille, 1891, t. XIX, pp. 122-130.
 ((554.913.921))
- sen (Ch.).** 551.7
 1893. Excursion de la Société géologique du Nord aux environs de Bavay et au Caillou-qui-Bique, le 4 juin 1893 (*Ann. de la Soc. géol. du Nord*). Lille, 1893, t. XXI, pp. 197-204, pl. I.
 (554.913.921)
- shley (W.) and Forster (M.).** 551.7
 1886. Excursion to Belgium and the French Ardennes. Brussels, Givet, Dinant, Namur, Grotto of Han, etc. (*Proceed. of the Geol. Assoc.*). London, 1885-1886, vol. IX, pp. 261-286, 1 carte.
 (554.913.922)
- shman (L.).** 551.7.044
 1890. Quelques remarques sur la classification des ongulés par M. L. Rutimeyer (*Ann. de la Soc. géol. du Nord*). Lille, 1889-1890, t. XVII, pp. 2-16.
 (554.041.92)
- shnancsen (S.).** 551.7.015.12
 1894. Les couches géologiques traversées par le puits artésien de Marculesti dans le Baragan de Ialomitza (Roumanie) (*Bull. de la Soc. géol. de France*). Paris, 1894, 3^e sér., t. XXII, pp. 331-333.
 (554.962.2)
- shni (C. de).** 551.7
 1894. Observations géologiques sur l'île de Corfou (*Bull. de la Soc. géol. de France*). Paris, 1894, 3^e sér., t. XXII, pp. cxlv.
 (554.963.33)
- shni (C. de).** 551.7
 1894. Observations géologiques sur l'île de Corfou (*Bull. de la Soc. géol. de France*). Paris, 1894, 3^e sér., t. XXII, pp. 445-464, 5 fig.
 (554.963.35)
- shleston (W.-H.).** 551.7
 1884. The President's Address; on the Geology of Palestine (*Proceed. of the Geol. Assoc.*). London, 1883-1884, vol. VIII, pp. 1-53, pl. I-II et 8 fig.
 (555.543.2)

551.7
to the Museum of the Geological Society, Burlington
ection of the South-African Collection. April 1st, 1876
(*the Geol. Assoc.*). London, 1874-1876, vol. IV,
(556.4)

551.7
to the British Museum (South Kensington), Saturday,
882. Demonstration of the Mammalian Fossils of South
ustralia (*Proceed. of the Geol. Assoc.*). London, 1881-
II, p. 359. (556.48)

551.7
is of Continental Progress in North America, and the
Conditions of these Areas on the work carried
thin them (*Bull. of the Geol. Soc. of America*).
1889, vol. I, pp. 36-48. • (557)


) and Hise (C.-R. Van). 551.7
secondary enlargements of Mineral fragments in certain
of the U. S. Geol. Surv.). Washington, 1884, n^o 8,
52 pp., 6 pl. (557.3)

551.7.044
ques remarques sur la classification des onglés par
eyer (Résumé) (*Ann. de la Soc. géol. du Nord*). Lille,
XVII, pp. 2-16. (557.3)

). 551.7
geological Dates of Origin of certain topographic
ie Atlantic Slope of the United States (*Bull. of the Geol.*
erica). Rochester, 1890, vol. II, pp. 544-586, 6 fig.
(557.3)

551.7
ort on the Clay Deposits of Woodbridge, South Amboy
laces in New Jersey, together with their uses for fire
ry, etc. (*Ann. Report of the Geol. Survey of New*
nton, 1878, vol in-8^o of 381 pp., 2 maps, 1 pl., and
(557.311.8)

551.7
of the New Jersey. Economic Geology (*Ann. Report*
Survey of New Jersey). Trenton, 1879, pp. 12-17, 1 map.
(557.311.8)



- Cook (G.-H.).** 551.7
 1882. Geological Work in Progress : 1. Red Sandstone District (*Ann. Report of the Geol. Survey of New Jersey*). Trenton, 1882, pp. 41-66, pl. II-VI. (557.341.8)
- Cook (G.-H.).** 551.7
 1885. Geological Surveys. Structural and Lithological (*Ann. Report of the Geol. Survey of New Jersey*). Trenton, 1885, pp. 36-96, 40 fig. (557.341.8)
- Cook (G.-H.).** 551.7
 1886. Geological Surveys. Archean Rocks, Paleozoic Rocks, Triassic and surface Geology (*Ann. Report of the Geol. Survey of New Jersey*). Trenton, 1886, pp. 70-134, 2 maps and 27 fig. (557.341.8)
- Cook (G.-H.).** 551.7
 1886. Economic Geology. Mining, Greensand Marls, Water-supply and Drainage (*Ann. Report of the Geol. Survey of New Jersey*). Trenton, 1886, pp. 135-237. (557.341.8)
- Cook (G.-H.).** 551.7
 1887. Geological Surveys. Proposed Classification of Archean System. Raritan Clay-beds (*Ann. Report of the Geol. Survey of New Jersey*). Trenton, 1887, pp. 20-23. (557.341.8)
- Salisbury (R.-D.).** 551.7
 1892. Surface Geology. Report of Progress (*Ann. Report of the Geol. Survey of New Jersey*). Trenton, 1892, part I, pp. 33-166, pl. I-II, fig. 1-9. (557.341.8)
- Salisbury (R.-D.).** 551.7
 1893. Surface Geology. Report of Progress 1893 (*Ann. Report of the Geol. Survey of New Jersey*). Trenton, 1893, part I, pp. 35-328, pl. I-VII, 28 fig. (557.341.8)
- Salisbury (R.-D.).** 551.7
 1894. Surface Geology. Report of Progress (*Ann. Report of the Geol. Survey of New Jersey*). Trenton, 1894, part I, pp. 1-150, pl. I-IV, fig. 1. (557.341.8)

1. The first part of the document discusses the importance of maintaining accurate records of all transactions and activities. It emphasizes that this is essential for ensuring transparency and accountability in the organization's operations.


2. The second part of the document outlines the various methods and tools used to collect and analyze data. It highlights the need for consistent and reliable data collection processes to support informed decision-making.

3. The third part of the document focuses on the role of technology in data management and analysis. It discusses how modern software solutions can streamline data collection, storage, and reporting, thereby improving efficiency and accuracy.

4. The fourth part of the document addresses the challenges associated with data management, such as data quality, security, and privacy. It provides strategies to mitigate these risks and ensure that data is used responsibly and ethically.

5. The fifth part of the document concludes by summarizing the key findings and recommendations. It stresses the importance of ongoing monitoring and evaluation to ensure that data management practices remain effective and up-to-date.

- Williams (G.-H.) and Keyes (C.-B.).** 551.7
 1890. The Petrography and Structure of the Piedmont Plateau in Maryland by G.-H. Williams, with a supplement on A Geological section across the Piedmont Plateau in Maryland by Ch. R. Keyes (*Bull. of the Geol. Soc. of America*). Rochester, 1890, vol. II, pp. 301-322, pl. XII, 5 fig. (557.341.93)
- Turner (H.-W.) and Melville (W.-H.).** 551.7
 1890. The Geology of Mount Diablo, California by H.-W. Turner, with a supplement on The Chemistry of the Mount Diablo Rocks by W.-H. Melville (*Bull. of the Geol. Soc. of America*). Rochester, 1890, vol. II, pp. 383-444, pl. XV. (557.343)
- Diller (J.-S.).** 551.7
 1891. Geology of the Taylorville Region of California (*Bull. of the Geol. Soc. of America*). Rochester, 1891, vol. III, pp. 369-394. (557.343)
- Kurtz (F.).** 551.7
 1893. Contribuciones à la Palæophytologia Argentina (*Revista del Museo de la Plata*). La Plata, 1893, t. VI, pp. 117-139, 4 láminas. (558.332.18)
- Owen (R.).** 551.7
 1882. Visit to the British Museum (South Kensington) Saturday April 15th, 1882. Demonstration of the Mammalian Fossils of South Africa and Australia (*Proceed. of the Geol. Assoc.*). London, 1881-1882, vol. VII, p. 359. (559.34)
- Clarke (W.-B.).** 551.7
 1878. Remarks on the Sedimentary Formations of New South Wales; illustrated by references to other Provinces of Australia. Fourth Edition. Sydney, 1878, vol. in-8° of 165 pp. and 5 pl. Th. Richards, Government Printer. (559.341.2)
- Hector (J.).** 551.7
 1876. On the Geology of New Zealand with special reference to the Drift of that Country (*Proceed. of the Geol. Assoc.*). London, 1874-1876, vol. IV, pp. 412-415. (559.331)
- Orbigny (A. d').** 551.7
 1852. Cours élémentaire de paléontologie et de géologie stratigraphiques. Paris, 1849-1852, 3 vol. in-12 de 299 et 847 pp. et 628 fig. dans le texte V. Masson. (559.98)



- Orbigny (A. d').** 551.7
 1852. Prodrôme de paléontologie stratigraphique universelle des animaux mollusques et rayonnés faisant suite au cours élémentaire de paléontologie et de géologie stratigraphiques. Paris, 1850-1852, 3 vol. in-12 de 394, 427 et 374 pp. V. Masson. (559.98)
- Woodward (S.-P.).** 551.7
 1870. Manuel de conchyliologie ou histoire naturelle des mollusques vivants et fossiles, augmenté d'un appendice par Ralph Tate. Traduit de l'anglais sur la deuxième édition, par Alois Humbert. Paris, 1870, vol. in-8° de 657 pp., 297 fig. et 23 pl. F. Savy, libr.-édit. (559.98)
- Jones (T.-R.).** 551.7
 1871. On the Range of Foraminifera in Time (*Proceed. of the Geol. Assoc.*). London, 1870-1871, vol. II, pp. 175-182 (With a table.) (559.98)
- Jones (T.-R.).** 551.7
 1876. On Quartz, Chalcedony, Agate, Flint, Chert, Jasper, and other Forms of Silica Geologically considered (*Proceed. of the Geol. Assoc.*). London, 1874-1876, vol. IV, pp. 439-458. (559.98)
- Blake (J.-F.).** 551.7
 1878. History of the Restoration of Extinct Animals (*Proceed. of the Geol. Assoc.*). London, 1877-1878, vol. V, pp. 91-103. (559.98)
- Carruthers (W.).** 551.7
 1878. Presidential Address at the opening of the Session 1875-1876 November 5th, 1875 (*Proceed. of the Geol. Assoc.*). London, 1877-1878, vol. V, pp. 4-16, 10 fig. (559.98)
- Carruthers (W.).** 551.7
 1878. Presidential Address at the opening of the Session 1876-1877 November 3rd, 1876 (*Proceed. of the Geol. Assoc.*). London, 1877-1878, vol. V, pp. 17-35, 10 fig. (559.98)
- Crane (A.).** 551.7
 1878. On Certain Genera of Living Fishes and their Fossil affinities (*Proceed. of the Geol. Assoc.*). London, 1877-1878, vol. V, pp. 115-121. (559.98)
- Morris (J.).** 551.7
 1878. Presidential Address at the Opening of Session 1877-1878, November 2nd, 1877 (*Proceed. of the Geol. Assoc.*) London, 1877-1878, vol. V, pp. 191-230. (559.98)

2000

2001

2002

2003

2004

2005


2006

2007


2008

2009

- Gardner (J.-S.).** 551.7
 1882. On Coniferae (*Proceed. of the Geol. Assoc.*). London, 1881-1882, vol. VII, pp. 194-212, pl. I. (559.98)
- Fawcett (W.).** (551.7
 1884. Address of Fossil Plants from various Formations (*Proceed. of the Geol. Assoc.*). London, 1883-1884, vol. VIII, pp. 329-332. (559.98)
- Gardner (J.-S.).** 551.7
 1886. Fossil Grasses (*Proceed. of the Geol. Assoc.*). London, 1885-1886, vol. IX, pp. 433-454, pl. IV-V. (559.98)
- Jones (T.-R.).** 551.7
 1886. Address on Foraminifera (*Proceed. of the Geol. Assoc.*). London, 1885-1886, vol. IX, pp. 74-75. (559.98)
- Scudder (S.-H.).** 551.7
 1886. Systematic review of our present Knowledge of Fossil insects including Myriapods and Arachnids (*Bull. of the U. S. Geol. Surv.*). Washington, 1886, n° 31, vol. in-8° of 128 pp. (559.98)
- Woodward (A.-S.).** 551.7
 1886. The History of Fossil Crocodiles (*Proceed. of the Geol. Assoc.*). London, 1885-1886, vol. IX, pp. 288-344, 25 fig. (559.98)
- Woodward (H.).** 551.7
 1886. On « Flightless Birds », commonly Called « Wingless Birds », Fossil and Recent; and a few words on Birds as a Class (*Proceed. of the Geol. Assoc.*). London, 1885-1886, vol. IX, pp. 352-376, pl. I-II, 20 fig. (559.98)
- Carpenter (P.-H.).** 551.7
 1888. On Crinoids and Blastoids (*Proceed. of the Geol. Assoc.*). London, 1887-1888, vol. X, pp. 19-28, 1 fig. (559.98)
- Hall (J.).** 551.7
 1890. On the Family Orthidæ of the Brachiopoda (abstract) (*Bull. of the Geol. Soc. of America*). Rochester, 1890, vol. II, p. 636. (559.98)



- Holmes (T.-V.).** 551.7
 1890. Notes on the Nature of the Geological Record. Being the Presidential Address delivered February 7th, 1890 (*Proceed. of the Geol. Assoc.*). London, 1889-1890, vol. XI, pp. 307-334. (559.98)
- Sudder (S.-H.).** 551.7.016
 1890. A classed and annotated bibliography of fossil insects (*Bull. of the U. S. Geol. Surv.*). Washington, 1890, n° 69, vol. in-8° of 104 pp. (559.98)
- Schumann (K.).** 551.7
 1891. Untersuchungen über die Rhizocaulen (*Jahrb. der königl. preuss. geol. Landesanstalt und Bergakademie*). Berlin, 1891, Bd XII (Abhandl. von ausserhalb der königl. geol. Land stehenden Personen), SS. 226-287, Taf. XXVI-XXVIII, 8 Fig. (559.98)
- Blake (J.-F.).** 551.7
 1892. The Evolution and Classification of the Cephalopoda, an Account of Recent Advances (*Proceed. of the Geol. Assoc.*). London, 1891-1892, vol. XII, pp. 275-295. (559.98)
- Tillo (A. de).** 551.7
 1892. Répartition géographique des divers terrains (*Ann. de la Soc. géol. du Nord*). Lille, 1892, t. XX, pp. 54-55. (559.98)
- Woodward (H.-B.).** 551.7
 1892. On Geological Zones (*Proceed. of the Geol. Assoc.*). London, 1891-1892, vol. XII, pp. 295-315. (559.98)
- Winkler (T.-C.).** 551.7
 1893. De gewervelde dieren van het verleden. Palaeontologische Stüdiën in Teyler's Museum. Haarlem, 1893, boek in-8° van 291 bbz. met 70 fig. De Erven Loosjes. (559.98)
- Bernard (F.).** 551.7
 1895. Note préliminaire sur le développement et la morphologie comparée de la charnière des lamellibranches (*Bull. de la Soc. géol. de France*). Paris, 1895, 3° sér., t. XXIII, pp xxxvii-xxxviii. (559.98)
- Munier-Chalmas (E.).** 551.7.044
 1895. Deuxième note préliminaire sur la charnière des mollusques acéphales (*Bull. de la Soc. géol. de France*). Paris, 1895, 3° sér., t. XXIII, pp. LIII-LVI. (559.98)



Munier-Chalmas (E.) et Lapparent (A. de). 551.7.011
1895. Réponse à quelques observations au sujet de l'essai de nomenclature stratigraphique (*Bull. de la Soc. géol. de France*). Paris, 1895, 3^e sér., t. XXIII, pp. XLIII-XLVII. (559.98)

Vélain (Ch.). 551.7
1895. Note sur le genre *Hochstetteria* (*Bull. de la Soc. géol. de France*). Paris, 1895, 3^e sér., t. XXIII, p. LXX. (559.98)

551.71. — Archéen et pré-cambrien.

Hicks (H.). 551.71
1882. On some Recent Researches among pre-Cambrian Rocks in the British Isles (*Proceed. of the Geol. Assoc.*). London, 1881-1882, vol. VII, pp. 59-87. (554.1)

Barrow (G.). 551.71
1894. On the Origin of the Crystalline Schists; with special reference to the Southern Highlands (*Proceed. of the Geol. Assoc.*). London, 1893-1894, vol. XIII, pp. 48-49. (554.112)

Dathe (E.). 551.71
1887. Ueber Aufnahmen in der Blättern Neurode, Langenbielau und Rudolfswaldau (*Jahrb. der königl. preuss. geol. Landesanstalt und Bergakademie*). Berlin, 1887, Bd VIII (Mittheil.), SS. LXXII-LXXV. (554.311.3)

Stapff (F.-M.). 551.71
1887. Ueber Aufnahmen im Section Charlottenbrunn (*Jahrb. der königl. preuss. geol. Landesanstalt und Bergakademie*). Berlin, 1887, Bd VIII (Mittheil.), SS. LXXV-LXXXVII, 1 Fig. (554.311.3)

Dathe (E.). 551.71
1889. Ueber die geologischen Aufnahmen der Blätter Rudolfswaldau, Friedland und Reichenbach (*Jahrb. der königl. preuss. geol. Landesanstalt und Bergakademie*). Berlin, 1889, Bd X (Mittheil.), SS. LXXX-LXXXV. (554.311.3)

The first part of the document discusses the importance of maintaining accurate records of all transactions. It emphasizes that every entry should be clearly documented, including the date, amount, and purpose of the transaction. This ensures transparency and allows for easy auditing of the accounts.

The second part of the document provides a detailed breakdown of the accounts. It lists various categories such as income, expenses, and assets, and provides a summary of the total for each category. This breakdown is essential for understanding the overall financial position and identifying areas where costs can be reduced or income can be increased.

The third part of the document discusses the importance of regular reconciliation. It explains that accounts should be reconciled frequently to ensure that the recorded balances match the actual balances. This process helps to identify and correct any errors or discrepancies as soon as possible, preventing them from becoming more significant over time.

The fourth part of the document provides a summary of the key findings and recommendations. It highlights the areas where the most significant improvements can be made and provides specific suggestions for how to address these areas. This summary is intended to provide a clear and concise overview of the document's findings and to guide the implementation of the recommended changes.

In conclusion, this document provides a comprehensive overview of the current financial situation and offers practical advice on how to improve it. By following the recommendations provided, it is possible to achieve a more stable and profitable financial future.

11

12

- Dathe (E.).** 551.71
 1891. Die Strahlsteinschiefer des Eulengebirges (*Jahrb. der königl. preuss. geol. Landesanstalt und Bergakademie*). Berlin, 1891, Bd XII (Abhandl. von Mitarbeitern der königl. geol. Land.), SS. 193-233. (554.314.3)
- Bücking (H.).** 551.71
 1889. Das Grundgebirge des Spessarts (*Jahrb. der königl. preuss. geol. Landesanstalt und Bergakademie*). Berlin, 1889, Bd X (Abhandl. von Mitarbeitern der königl. geol. Land.), SS. 28-98, Taf. XIV. (554.346.14)
- Cayeux (L.).** 551.71
 1894. Sur les radiolaires du précambrien de Bretagne (*Bull. de la Soc. géol. de France*). Paris, 1894, 3^e sér., t. XXII, p. LXXIX. (554.411)
- Cayeux (L.).** 551.71
 1894. Sur la présence de restes à foraminifères dans les terrains précambriens de Bretagne (*Ann. de la Soc. géol. du Nord*). Lille, 1894, t. XXI, pp. 416-419, 6 fig. (554.414)
- Cayeux (L.).** 551.71
 1895. De l'existence de nombreux débris de spongiaires dans le précambrien de Bretagne (première note) (*Ann. de la Soc. géol. du Nord*). Lille, 1895, t. XXIII, pp. 52-65, pl. I-II. (554.411)
- Barrois (Ch.).** 551.71
 1895. Sur les poudingues de Cesson (Côtes-du-Nord) (*Ann. de la Soc. géol. du Nord*). Lille, 1895, t. XXIII, pp. 26-29, 2 fig. (554.411.2)
- Barrois (Ch.).** 551.71
 1895. Le calcaire de Saint-Thurial (Ile-et-Vilaine) (*Ann. de la Soc. géol. du Nord*). Lille, 1895, t. XXIII, pp. 38-46, 3 fig. (554.411.4)
- Barrois (Ch.).** 551.71
 1887. Sur divers fossiles trouvés en Bretagne dans les phyllades de Saint-Lô (*Ann. de la Soc. géol. du Nord*). Lille, 1886-1887, t. XIV, pp. 50-51. (554.412.1)

- Sederholm (J.-J.).** 551.71
 1895. Ueber einen metamorphosirten präcambrischen Quarzporphyr von Karvia in der provinz Abo (*Bull. de la Commission géol. de Finlande*). Helsingfors, 1895, n° 2, 16 pp. et 12 fig.
 (554.711.124)
- Hitchcock (C.-H.).** 551.71
 1889. Significance of Oval Granitoid Areas in the Lower Laurentian (abstract) (*Bull. of the Geol. Soc. of America*). Rochester, 1889, vol. I, pp. 557-558.
 (557)
- Winchell (A.).** 551.71
 1889. Some Results of Archean Studies (*Bull. of the Geol. Soc. of America*). Rochester, 1889, vol. I, pp. 357-394, 12 fig.
 (557)
- Lawson (A.-C.).** 551.71
 1889. Note on the Pre-Paleozoic Surface of the Archean Terranes of Canada (*Bull. of the Geol. Soc. of America*). Rochester, 1889, vol. I, pp. 163-174.
 (557.1)
- Lawson (A.-C.).** 551.71
 1889. The Internal Relations and Taxonomy of the Archean of Central Canada (*Bull. of the Geol. Soc. of America*). Rochester, 1889, vol. I, pp. 175-194.
 (557.1)
- Bell (R.) and Williams (G.-H.).** 551.71
 1890. The Nickel and Copper Deposits of Sudbury District, Canada, with an Appendix on The Silicified Glass-Breccia of Vermilion River, Sudbury District (*Bull. of the Geol. Soc. of America*). Rochester, 1890, vol. II, pp. 125-140, 4 fig.
 (557.122)
- Winchell (A.).** 551.71
 1890. A Last Word with the Huronian (*Bull. of the Geol. Soc. of America*). Rochester, 1890, vol. II, pp. 85-124, 3 fig.
 (557.122)
- Cook (G.-H.).** 551.71
 1883. Archaean Rocks and Iron Ore (*Ann. Report of the Geol. Survey of New Jersey*). Trenton, 1883, pp. 27-77, 16 fig.
 (557.311.8)
- Cook (G.-H.).** 551.71
 1884. Archaean Rocks (*Ann. Report of the Geol. Survey of New Jersey*). Trenton, 1884, pp. 37-69.
 (557.311.8)

- Nason (F.-L.).** 551.71
 1889. Geological studies of the Archaean Rocks (*Ann. Report of the Geol. Survey of New Jersey*). Trenton, 1889, pp. 12-65, 4 fig.
 (557.511.8)
- Wolf (J.-E.).** 551.71
 1893. Report on Archaean Geology (*Ann. Report of the Geol. Survey of New Jersey*). Trenton, 1893, part III, pp. 357-370, pl. VII-X.
 (557.511.8)
- Wolf (J.-E.).** 551.71
 1895. Report on Archaean Geology (*Ann. Report of the Geol. Survey of New Jersey*). Trenton, 1895, part II, pp. 17-62, pl. IV-VI, fig. 1-9.
 (557.511.8)
- Hise (C.-R. Van).** 551.71
 1889. The Pre-Cambrian Rocks of the Black Hills (*Bull. of the Geol. Soc. of America*). Rochester, 1889, vol. I, pp. 203-244, pl. IV-V, 5 fig.
 (557.521.1)
- Irving (B.-D.) and Chamberlin (T.-C.).** 551.71
 1885. Observations on the junction between the eastern Sandstone and the Keweenaw Series on Keweenaw Point, Lake Superior (*Bull. of the U. S. Geol. Surv.*). Washington, 1885, n° 23, vol. in-8° of 124 pp., 17 pl. and 26 fig.
 (557.521.4)
- Winchell (A.).** 551.71
 1890. A Last Word with the Huronian (*Bull. of the Geol. Soc. of America*). Rochester, 1890, vol. II, pp. 85-124, 3 fig. (557.521.4)
- Barrois (Ch.).** 551.71.044
 1895. La faune à *Protolenus*, par M. G.-F. Matthew. Analyse (*Ann. de la Soc. géol. du Nord*). Lille, 1895, t. XXIII, pp. 143-146.
 (559.98)

551.72. — Primaire.

- Monckton (H.-W.) and Goodchild (J.-G.).** 551.72
 1892. The Geology of the Country round Stirling (*Proceed. of the Geol. Assoc.*). London, 1891-1892, vol. XII, pp. 242-253, 1 fig.
 (554.111.25)

- Hicks (H.).** 551.72
 1886. On some Recent Views concerning the Geology of the North-West Highlands of Scotland (*Proceed. of the Geol. Assoc.*). London, 1885-1886, vol. IX, pp. 43-65. (554.112)
- Collins (J.-H.).** 551.72
 1888. Sketch of the Geology of Central and West Cornwall (*Proceed. of the Geol. Assoc.*). London, 1887-1888, vol. X, pp. 94-115. (554.122.11)
- Sollas (W.-J.).** 551.72
 1880 On the Geology of the Bristol District (*Proceed. of the Geol. Assoc.*). London, 1879-1880, vol. VI, pp. 375-391, 12 fig. (554.122.13)
- Davies (D.-C.).** 551.72
 1871. On the Overlapping of Several Geological Formations on the North Wales Border (*Proceed. of the Geol. Assoc.*). London, 1870-1871, vol. II, pp. 299-308, 4 fig. (554.122.2)
- Davies (D.-C.).** 551.72
 1878. Excursion to the North Wales Border. Monday, July 17th, and Five Following Days (*Proceed. of the Geol. Assoc.*). London, 1874-1876, vol. IV, pp. 559-568. (554.122.21)
- Hicks (H.).** 551.72
 1884. On the Geology of the District in North Wales to be visited during the Long Excursion, July 23-28, 1883 (*Proceed. of the Geol. Assoc.*). London, 1883-1884, vol. VIII, pp. 187-192, 1 map. (554.122.21)
- Gwynnell (W.-F.) and Blake (J.-F.).** 551.72
 1892. Long Excursion to North-West Carnarvonshire and Anglesey, Monday July 25th, to Saturday, July 30th, 1892 (*Proceed. of the Geol. Assoc.*). London, 1891-1892, vol. XII, pp. 409-415. (554.122.211)
- Gwynnell (W.-F.) and Blake (J.-F.).** 551.72
 1892. Long Excursion to North-West Carnarvonshire and Anglesey, Monday July 25th, to Saturday, July 30th, 1892 (*Proceed. of the Geol. Assoc.*). London, 1891-1892, vol. XII, pp. 409-415. (554.122.214)

1870
1871
1872
1873
1874
1875
1876
1877
1878
1879
1880
1881
1882
1883
1884
1885
1886
1887
1888
1889
1890
1891
1892
1893
1894
1895
1896
1897
1898
1899
1900

PRIMAIRE.

- Lobley (J.-L.).** 551.72
 1873. Excursion to Malvern, July 21st, 1873, and Five Following Days (*Proceed. of the Geol. Assoc.*). London, 1872-1873, vol. III, pp. 269-280. (554.123.2)
- Lapworth (Ch.) and Watts (W.-W.).** 551.72
 1894. The Geology of South Shropshire; with special Reference to the District to be visited during the Long Excursion (*Proceed. of the Geol. Assoc.*). London, 1893-1894, vol. XIII, pp. 297-355, 23 fig. (554.123.21)
- Sollas (W.-J.).** 551.72
 1880. On the Geology of the Bristol District (*Proceed. of the Geol. Assoc.*). London, 1879-1880, vol. VI, pp. 375-391, 12 fig. (554.123.23)
- Davis (J.-W.).** 551.72
 1882. Excursion to the West Riding of Yorkshire, July 17th and Five Following Days (*Proceed. of the Geol. Assoc.*). London, 1881-1882, vol. VII, pp. 420-438, 2 fig. (554.124.1)
- Holmes (T.-V.) and Goodchild (J.-G.).** 551.72
 1890. Excursion to North-West Cumberland and Edenside, August 5th to 10th 1889 (*Proceed. of the Geol. Assoc.*). London, 1889-1890, vol. XI, pp. LXXXV-CLII. (554.124.5)
- Lebour (G.-A.).** 551.72
 1886. Sketch of the Geology of Northumberland (*Proceed. of the Geol. Assoc.*). London, 1885-1886, vol. IX, pp. 555-575, 7 fig. (554.124.6)
- Lossen (K.-A.).** 551.72
 1884. Ueber das Auftreten metamorphischer Gesteine in den Alten palaeozoischen Gebirgskernen von den Ardennen bis zum Altavatergebirge und über den Zusammenhang dieses Auftretens mit der Faltenverbiegung (Torsion) (*Jahrb. der königl. preuss. geol. Landesanstalt und Bergakademie*). Berlin, 1884. Bd V (Abhandl. von Mitarbeitern der königl. geol. Land.), SS. 56-112. (554.5)
- Groddeck (A. von).** 551.72
 1882. Der Kersantitgang des Oberharzes (*Jahrb. der königl. preuss. geol. Landesanstalt und Bergakademie*). Berlin, 1882, Bd III (Abhandl. von Mitarbeitern der königl. geol. Land.), SS. 68-94, Taf. III. (554.311.61)

- Lobley (J.-L.).** 551.72
 1873. Excursion to Malvern, July 21st, 1873, and Five Following Days (*Proceed. of the Geol. Assoc.*). London, 1872-1873, vol. III, pp. 269-280. (554.123.2)
- Lapworth (Ch.) and Watts (W.-W.).** 551.72
 1894. The Geology of South Shropshire; with special Reference to the District to be visited during the Long Excursion (*Proceed. of the Geol. Assoc.*). London, 1893-1894, vol. XIII, pp. 297-355, 23 fig. (554.123.21)
- Sollas (W.-J.).** 551.72
 1880. On the Geology of the Bristol District (*Proceed. of the Geol. Assoc.*). London, 1879-1880, vol. VI, pp. 375-391, 12 fig. (554.123.28)
- Davis (J.-W.).** 551.72
 1882. Excursion to the West Riding of Yorkshire, July 17th and Five Following Days (*Proceed. of the Geol. Assoc.*). London, 1881-1882, vol. VII, pp. 420-438, 2 fig. (554.124.1)
- Holmes (T.-V.) and Goodchild (J.-G.).** 551.72
 1890. Excursion to North-West Cumberland and Edenside, August 5th to 10th 1889 (*Proceed. of the Geol. Assoc.*). London, 1889-1890, vol. XI, pp. LXXXV-CII. (554.124.3)
- Lebour (G.-A.).** 551.72
 1886. Sketch of the Geology of Northumberland (*Proceed. of the Geol. Assoc.*). London, 1885-1886, vol. IX, pp. 555-575, 7 fig. (554.124.6)
- Lossen (K.-A.).** 551.72
 1884. Ueber das Auftreten metamorphischer Gesteine in den Alten palaeozoischen Gebirgskernen von den Ardennen bis zum Altavatergebirge und über den Zusammenhang dieses Auftretens mit der Faltenverbiegung (Torsion) (*Jahrb. der königl. preuss. geol. Landesanstalt und Bergakademie*). Berlin, 1884. Bd V (Abhandl. von Mitarbeitern der königl. geol. Land.), SS. 56-112. (554.3)
- Groddeck (A. von).** 551.72
 1882. Der Kersantitgang des Oberharzes (*Jahrb. der königl. preuss. geol. Landesanstalt und Bergakademie*). Berlin, 1882, Bd III (Abhandl. von Mitarbeitern der königl. geol. Land.), SS. 68-94, Taf. III. (554.311.61)

1. The first part of the document discusses the importance of maintaining accurate records of all transactions and activities related to the business. It emphasizes the need for transparency and accountability in financial reporting.

2. The second part of the document outlines the various methods and techniques used to collect and analyze data. It covers both qualitative and quantitative research approaches, highlighting the strengths and limitations of each.

3. The third part of the document focuses on the application of statistical analysis to the collected data. It discusses the use of descriptive statistics to summarize the data and inferential statistics to draw conclusions about the population.

4. The fourth part of the document addresses the challenges and limitations of data analysis. It discusses issues such as data quality, bias, and the potential for misinterpretation of results.

5. The fifth part of the document provides a summary of the key findings and conclusions of the study. It highlights the main insights gained from the data analysis and discusses their implications for the field.

6. The sixth part of the document offers recommendations for future research and practice. It suggests areas for further exploration and provides practical advice for researchers and practitioners alike.

7. The seventh part of the document discusses the ethical considerations surrounding data analysis. It emphasizes the importance of protecting privacy and ensuring that data is used responsibly and transparently.

8. The eighth part of the document provides a conclusion and a final summary of the document's content. It reiterates the key points and offers a final thought on the importance of data analysis in research and practice.

9. The ninth part of the document includes a list of references and a bibliography. It provides a comprehensive list of the sources used in the document, allowing readers to explore the topic further.

10. The tenth part of the document is a final section that provides a closing statement and a call to action. It encourages readers to continue their research and to apply the findings of the study in their own work.

11. The eleventh part of the document is a section that provides a detailed overview of the document's structure and content. It serves as a guide for readers, helping them to navigate the document and find the information they need.


12. The twelfth part of the document is a section that provides a detailed overview of the document's structure and content. It serves as a guide for readers, helping them to navigate the document and find the information they need.

13. The thirteenth part of the document is a section that provides a detailed overview of the document's structure and content. It serves as a guide for readers, helping them to navigate the document and find the information they need.


14. The fourteenth part of the document is a section that provides a detailed overview of the document's structure and content. It serves as a guide for readers, helping them to navigate the document and find the information they need.

15. The fifteenth part of the document is a section that provides a detailed overview of the document's structure and content. It serves as a guide for readers, helping them to navigate the document and find the information they need.


- Weiss (E.).** 551.72
 1884. Zur Flora der ältesten. Schichten des Harzes (*Jahrb. der königl. preuss. geol. Landesanstalt und Bergakademie*). Berlin, 1884, Bd V (Abhandl. von Mitarbeitern der königl. geol. Land.), SS. 148-180, Taf. V-VII. (554.311.61)
- Halfar (A.).** 551.72
 1887. Ueber neuere Auffindung von Petrefacten zwischen dem Bruchberg-Ackerquarzit und Osteroder Grünsteinzug und über Aufnahmen auf Blatt Zellerfeld (*Jahrb. der königl. preuss. geol. Landesanstalt und Bergakademie*). Berlin, 1887, Bd VIII (Mittheil.), SS. xxxvii-xli. (554.311.61)
- Koch (M.).** 551.72
 1888. Ueber Aufnahmen in dem nordöstlichen Theile des Blattes Zellerfeld (*Jahrb. der königl. preuss. geol. Landesanstalt und Bergakademie*). Berlin, 1888, Bd IX (Mittheil.), SS. xliii-liv. (554.311.61)
- Halfar (A.).** 551.72
 1890. Ueber seine Aufnahmen im Gebiete des Blattes Zellerfeld (*Jahrb. der königl. preuss. geol. Landesanstalt und Bergakademie*). Berlin, 1890, Bd XI (Mittheil.), SS. xxxix-xliii, (554.311.61)
- Zimmermann (E.).** 551.72
 1884. Ueber Aufnahmen auf den Sectionen Saalfeld und Ziegenrück (*Jahrb. der königl. preuss. geol. Landesanstalt und Bergakademie*). Berlin, 1884, Bd V (Mittheil.), SS. lxxvii-lxxxiii. (554.311.62)
- Koch (M.).** 551.72
 1887. Ueber Aufnahmen auf Blatt Harzburg (*Jahrb. der königl. preuss. geol. Landesanstalt und Bergakademie*). Berlin, 1887, Bd VIII (Mittheil.), SS. xxxii-xxxvii, 1 Fig. (554.311.62)
- Lessen (K.-A.).** 551.72
 1885. Ueber das Auftreten metamorphischer Gesteine in den Alten palaeozoischen Gebirgskernen von den Ardennen bis zum Altavatergebirge und über den Zusammenhang dieses Auftretens mit der Faltenverbiegung (Torsion) (*Sitzungsb. der Gesellsch. naturf. Freunde*). Berlin, 1885, SS. 29-86. (554.312)




- Gosselet (J.).** 551.72
 1890. Deux excursions dans le Hunsrück et le Taunus (*Ann. de la Soc. géol. du Nord*). Lille, 1889-1890, t. XVII, pp. 300-342. (554.312.2)
- Desoil (L.).** 551.72
 1892. Compte rendu de l'excursion géologique faite dans l'Eifel en août 1891, par les élèves de la Faculté des sciences de Lille, sous la direction de M. le professeur Gosselet (*Ann. de la Soc. géol. du Nord*). Lille, 1892, t. XX, pp. 346-369, pl. IV. (554.312.2)
- Gosselet (J.).** 551.72
 1890. Deux excursions dans le Hunsrück et le Taunus (*Ann. de la Soc. géol. du Nord*). Lille, 1889-1890. t. XVII, pp. 300-342. (554.512.5)
- Kayser (E.).** 551.72
 1895. Bericht über seine Aufnahmen in der Südhälfte des Blattes Oberscheld (*Jahrb. der königl. preuss. geol. Landesanstalt und Bergakademie*). Berlin, 1895, Bd XVI (Mittheil.), SS. LXIV-LXVII. (554.312.5)
- Zimmermann (E.).** 551.72
 1891. Ueber Aufnahmen auf den Blättern Schleiz, Suhl, Arnstadt (*Jahrb. der königl. preuss. geol. Landesanstalt und Bergakademie*). Berlin, 1891, Bd XII (Mittheil.), SS. xxxiv-xli, (554.342)
- Barrois (Ch.).** 551.72
 1894. Le bassin du Ménez-Bélaire (Côtes-du-Nord et Ille-et-Vilaine) (*Ann. de la Soc. géol. du Nord*). Lille, 1894, t. XXII, pp. 181-345, pl. V-IX, 26 fig. (554.411)
- Parent (H.).** 551.72
 1893. Les grès primaires de l'Artois (*Ann. de la Soc. géol. du Nord*). Lille, 1893, t. XXI, pp. 104-106, pl. II. (554.421.1)
- Cayeux (L.).** 551.72
 1890. Compte rendu de l'excursion de la Société géologique du Nord à Avesnes-sur-Helpe, le 22 juin 1890 (*Ann. de la Soc. géol. du Nord*). Lille, 1889-1890, t. XVII, pp. 283-294. (554.421.3)



- Lossen (K.-A.).** 551.72
 1884. Ueber das Auftreten metamorphischer Gesteine in den Alten palaeozoischen Gebirgskernen von den Ardennen bis zum Altavatergebirge und über den Zusammenhang dieses Auftretens mit der Faltenverbiegung (Torsion) (*Jahrb. der königl. preuss. geol. Landesanstalt und Bergakademie*). Berlin, 1884, Bd V (Abhandl. von Mitarbeitern der königl. geol. Land.), SS. 56-112. (554.915.22)
- Lossen (K.-A.).** 551.72
 1885. Ueber das Auftreten metamorphischer Gesteine in den Alten palaeozoischen Gebirgskernen von den Ardennen bis zum Altavatergebirge und über den Zusammenhang dieses Auftretens mit der Faltenverbiegung (Torsion) (*Sitzungb. der Gesellsch. naturf. Freunde*). Berlin, 1885, SS. 29-86. (554.915.22)
- Dupont (Éd.).** 551.72
 1886. Remarks on Some Phenomena observed in the Devonian on Carboniferous Beds in Belgium (Translated by Miss Mary Forster) (*Proceed. of the Geol. Assoc.*). London, 1885-1886, vol. IX, pp. 345-349. (554.915.222)
- Desoil (L.).** 551.72
 1892. Compte rendu de l'excursion géologique faite dans l'Éifel en août 1891, par les élèves de la Faculté des sciences de Lille, sous la direction de M. le professeur Gosselet (*Ann. de la Soc. géol. du Nord*). Lille, 1892, t. XX, pp. 346-369, pl. IV. (554.915.223)
- Horion (Ch.) et Gosselet (J.).** 551.72
 1892. Les calcaires de Visé. Première partie : Étude stratigraphique (*Ann. de la Soc. géol. du Nord*). Lille, 1892, t. XX, pp. 194-212. (554.915.223)
- Lawson (A.-C.).** 551.72
 1889. Note on the Pre-Paleozoic Surface of the Archean Terranes of Canada (*Bull. of the Geol. Soc. of America*). Rochester, 1889, vol. I, pp. 163-174. (557.1)
- Monckton (G.-F.).** 551.72
 1890. The Auriferous Series of Nova Scotia (*Proceed. of the Geol. Assoc.*). London, 1889-1890, vol. XI, pp. 454-464, 5 fig. (557.124)




- Barrois (Ch.).** 551.72.044
 1880. Résumé du vingt-huitième rapport du Musée d'histoire naturelle de New York, publié par M. J. Hall (*Ann. de la Soc. géol. du Nord*). Lille, 1879-1880, t. VII, pp. 177-180, 1 fig. (557.3)
- Hall (J.).** 551.72
 1889. On the Genus *Spirifera* and its Interrelations with the Genera *Spiriferina*, *Syringothyris*, *Cyrtia*, and *Cyrtina* (synopsis) (*Bull. of the Geol. Soc. of America*). Rochester, 1889, vol. I, pp. 567-568. (557.3)
- Goss (H.).** 551.72
 1886. On some recently discovered Insecta from Carboniferous and Silurian Rocks (*Proceed. of the Geol. Assoc.*). London, 1885-1886, vol. IX, pp. 131-151. (559.98)
- Schröder (H.).** 551.72
 1887. Pseudoseptale Bildungen in den Kammern fossiler Cephalopoden (*Jahrb. der königl. preuss. geol. Landesanstalt und Bergakademie*). Berlin, 1887, Bd VIII (Abhandl. von Mitarbeitern der königl. geol. Land.), SS. 164-229, Taf. VI-VIII, 4 Fig. (559.98)
- Lobley (J.-L.).** 551.72
 1888. On Palæozoic Arcidæ (*Proceed. of the Geol. Assoc.*). London, 1887-1888, vol. X, pp. 385-405. (559.98)
- Beushausen (L.).** 551.72
 1891. Ueber Hypostome von Homalonoten (*Jahrb. der königl. preuss. geol. Landesanstalt und Bergakademie*). Berlin, 1891, Bd XII (Abhandl. von Mitarbeitern der königl. geol. Land.), SS. 154-166, 6 Fig. (559.98)
- Claypole (E.-W.).** 551.72
 1892. On the Structure of the American Pteraspidian, *Palaeaspis* (Claypole); with Remarks on the Family (*Quart. Journ. of the Geol. Soc.*). London, 1892, vol. XLVIII, n° 192, pp. 542-561, 8 fig. (559.98)
- Barrois (Ch.).** 551.72.044
 1894. Sur le synopsis des Genera des brachiopodes paléozoïques de M. James Hall (*Ann. de la Soc. géol. du Nord*). Lille, 1894, t. XXII, pp. 77-82. (559.98)



- Gaudry (A.).** 551.72
1894. Sur la grandeur des invertébrés dans les temps primaires
(*Bull. de la Soc. géol. de France*). Paris, 1894, 3^e sér., t. XXII,
pp. CLIII-CLIV. (559.98)
-

551.723. — Siluro-cambrien.

- Hicks (H.).** 551.723
1882. On some Recent Researches among Lower Palaeozoic
Rocks in the British Isles (*Proceed. of the Geol. Assoc.*). London,
1881-1882, vol. VII, pp. 281-297. (554.1)
- Blake (J.-F.).** 551.723
1884. The North West Highlands and their Teachings (*Proceed.
of the Geol. Assoc.*). London, 1883-1884, vol. VIII, pp. 419-437,
9 fig. (554.112)
- Lapworth (Ch.).** 551.723
1884. On the Stratigraphy and Metamorphism of the Rocks of the
Durness-Eriboll District (*Proceed. of the Geol. Assoc.*). London,
1883-1884, vol. VIII, pp. 438-442. (554.112.25)
- Hicks (H.).** 551.723
1873. On the Classification of the Cambrian and Silurian Rocks,
with a Table (*Proceed. of the Geol. Assoc.*). London, 1872-1873,
vol. III, pp. 99-105, 1 fig. (554.12)
- Hicks (H.).** 551.723
1873. On the Cambrian and Silurian Rocks of Ramsey Island.
St. David's (*Proceed. of the Geol. Assoc.*). London, 1872-1873,
vol. III, pp. 155-157. (554.122.226)
- Morris (J.), La Touche (J.-D.) and Lightbody (R.).** 551.723
1873. Excursion to Ludlow and the Longmynd, July 22nd to
27th, 1872 (*Proceed. of the Geol. Assoc.*). London, 1872-1873, vol. III,
pp. 124-127. (554.123.21)
- Herrles (R.-S.) and Watts (W.-W.).** 551.723
1894. Excursion to the County of Shropshire (*Proceed. of the
Geol. Assoc.*). London, 1893-1894, vol. XIII, pp. 381-387.
(554.123.21)



- Noetling (F.).** 551.723
 1882. Die Cambrischen und Silurischen Geschiebe der Provinzen Ost- und West-Preussen (*Jahrb. der königl. preuss. geol. Landesanstalt und Bergakademie*). Berlin, 1882, Bd III (Abhandl. von Mitarbeitern der königl. geol. Land.), SS. 261-324. (554.511.4)
- Loretz (H.).** 551.723
 1884. Bemerkungen über die Untersilurischen des Thüringer Waldes und ihre Abgrenzung vom Cambrium (*Jahrb. der königl. preuss. geol. Landesanstalt und Bergakademie*). Berlin, 1884, Bd V (Abhandl. von Mitarbeitern der königl. geol. Land.), SS. 24-43, 3 Fig. (554.542)
- Barrois (Ch.).** 551.723
 1893. Sur le *Rouilligraphus Richardsoni*, de Cabrières (*Ann. de la Soc. géol. du Nord*). Lille, 1893, t. XXI, pp. 107-112, pl. III-IV. (554.481.5)
- Dawson (G.-M.).** 551.723
 1890. Note on the Geological structure of the Selkirk Range (*Bull. of the Geol. Soc. of America*). Rochester, 1890, vol. II, pp. 165-176, 1 fig. (557.111)
- Ells (R.-W.).** 551.723
 1889. The Stratigraphy of the « Quebec Group » (*Bull. of the Geol. Soc. of America*). Rochester, 1889, vol. I, pp. 453-468, pl. X. (557.125)
- Ami (H.-M.).** 551.723
 1890. On the Geology of Quebec and Environs (*Bull. of the Geol. Soc. of America*). Rochester, 1890, vol. II, pp. 477-502, pl. XX. (557.125)
- Pumpelly (R.).** 551.723
 1890. The Relation of Secular Rock-Disintegration to certain Transitional crystalline Schists (*Bull. of the Geol. Soc. of America*). Rochester, 1890, vol. II, pp. 209-224, 4 fig. (557.5)
- Dale (T.-N.).** 551.723
 1891. On the Structure and Age of the Stockbridge Limestone in the Vermont Valley (*Bull. of the Geol. Soc. of America*). Rochester, 1891, vol. III, pp. 514-519. (557.511.5)

...the ...

...the ...

...the ...

...the ...

...the ...

...the ...

...the ...

...the ...

...the ...

...the ...

...the ...

...the ...

...the ...

...the ...

...the ...


...the ...

...the ...

...the ...

SILURO-CAMBRIEN.

- Nason (F.-L.).** 551.723
 1890. The Post Archean Age of the withe Limestones of Sussex County, New Jersey (*Ann. Report of the Geol. Survey of New Jersey*). Trenton, 1890, pp. 25-50, 1 map. and profils. (557.511.8)
- Hall (C.-W.) and Sardeson (F.-W.).** 551.723
 1891. Paleozoic Formations of Southeastern Minnesota (*Bull. of the Geol. Soc. of America*). Rochester, 1891, vol. III, pp. 331-368, pl. X-XII. (557.521.2)
- Bedwin (T.-A.).** 551.723.1
 1888. On the Occurrence of Gold in Wales (*Proceed. of the Geol. Assoc.*). London, 1887-1888, vol. X, pp. 339-344. (554.122.2)
- Mac Kenny Hughes (T.).** 551.723.1
 1884. Excursion to Bangor, Snowdon, Holyhead, etc., on July 23rd 1883, and five following days (*Proceed. of the Geol. Assoc.*). London, 1883-1884, vol. VIII, pp. 195-207, 8 fig. (554.122.21)
- Piquenard (Ch.).** 551.723.1
 1894. Le *Ranunculus nodiflorus* L. en Ille-et-Vilaine (*Bull. de la Soc. des sciences naturelles de l'Ouest de la France*). Nantes, 1894, t. IV, pp. 159-160. (554.411.4)
- Bergeron (J.).** 551.723.1
 1895. Sur le métamorphisme des schistes cambriens de la Montagne-Noire, la région du Vigan et d'Alais (*Bull. de la Soc. géol. de France*). Paris, 1895, 3^e sér., t. XXIII, pp. cxcix-ccii. (554.481)
- Bergeron (J.).** 551.723.1
 1895. Sur les calcaires cambriens de la Montagne-Noire (*Bull. de la Soc. géol. de France*). Paris, 1895, 3^e sér., t. XXIII, pp. xcvi-xcix. (554.481.1)
- Rouville (P. de).** 551.723.1.044
 1893. Sur le cambrien de l'Hérault (*Bull. de la Soc. géol. de France*). Paris, 1893, 3^e sér., t. XXI, p. xciii. (554.481.5)
- Walcott (Ch. D.).** 551.723.1
 1884. On the Cambrian faunas of North America; preliminary studies (*Bull. of the U. S. Geol. Surv.*). Washington, 1884, n^o 10, vol. in-8^o of 55 pp., 10 pl. (557)




SILURO-CAMBRIEN.

- Walcott (Ch.-D.).** 551.723.1
 1886. Second Contribution of the Studies on the Cambrian Faunas of North America (*Bull. of the U. S. Geol. Surv.*). Washington, 1886, n° 30, vol. in-8° of 369 pp., 33 pl. and 5 fig. (557)
- Brainerd (E.) and Seely (H.-M.).** 551.723.1
 1889. The Calciferous Formation in the Champlain Valley (*Bull. of the Geol. Soc. of America*). Rochester, 1889, vol. I, pp. 501-516. (557.125)
- Brainerd (E.) and Seely (H.-M.).** 551.723.1
 1889. The Calciferous Formation in the Champlain Valley (*Bull. of the Geol. Soc. of America*). Rochester, 1889, vol. I, pp. 501-516. (557.511.3)
- Whitfield (R.-P.).** 551.723.1
 1889. The Fort Cassin and their Fauna (*Bull. of the Geol. Soc. of America*). Rochester, 1889, vol. I, pp. 514-517. (557.511.3)
- Wolf (J.-E.).** 551.723.1
 1890. On the Lower Cambrian Age of the Stockbridge Limestone at Rutland, Vermont (*Bull. of the Geol. Soc. of America*). Rochester, 1890, vol. II, pp. 331-338, 2 fig. (557.511.3)
- Brainerd (E.) and Seely (H.-M.).** 551.723.1
 1889. The Calciferous Formation in the Champlain Valley (*Bull. of the Geol. Soc. of America*). Rochester, 1889, vol. I, pp. 501-516. (557.511.6)
- Lapworth (Ch.).** 551.723.2.044
 1873. On the Diprionidæ of the Moffat Shale (*Proceed. of the Geol. Assoc.*). London, 1872-1873, vol. III, pp. 165-168. (554.111.15)
- Nicholson (H.-A.).** 551.723.2
 1873. On the Silurian Rocks of the English Lake District (*Proceed. of the Geol. Assoc.*). London, 1872-1873, vol. III, pp. 103-114. (554.124.3)
- Nicholson (H.-A.).** 551.723.2
 1873. On the Silurian Rocks of the English Lake District (*Proceed. of the Geol. Assoc.*). London, 1872-1873, vol. III, pp. 103-114. (554.124.4)




- Kiesow (J.).** 551.723.2
 1889. Beitrag zur Kenntniss der in Westpreussischen Silurgeschieben gefundenen Ostracoden (*Jahrb. der königl. preuss. geol. Landesanstalt und Bergakademie*). Berlin, 1889, Bd X (Abhandl. von ausserhalb des königl. geol. Land. stehenden Personen), SS. 3-54, Taf VI-X, 1 fig. (554.511.11)
- Wahnschaffe (F.).** 551.723.2
 1887. Bemerkungen zu dem Funde eines Geschiebes mit *Pentamerus borealis* bei Havelberg (*Jahrb. der königl. preuss. geol. Landesanstalt und Bergakademie*). Berlin, 1887, Bd VIII (Abhandl. von Mitarbeitern der königl. geol. Land.), SS. 140-149. (554.511.5)
- Loretz (H.).** 551.723.2
 1884. Zur Kenntniss der untersilurischen Eisensteine im Thüringer Walde (*Jahrb. der königl. preuss. geol. Landesanstalt und Bergakademie*). Berlin, 1884, Bd V (Abhandl. von Mitarbeitern der königl. geol. Land.), SS. 120-147. (554.542)
- Oehlert (D.-P.).** 551.723.2
 1895. Sur les *Trinucleus* de l'ouest de la France (*Bull. de la Soc. géol. de France*). Paris, 1895, 3^e sér., t. XXIII, pp. LXVI-LXVII et 299-336, pl. I-II, 11 fig. (554.41)
- Barrois (Ch.).** 551.723.2
 1891. Mémoire sur la faune du grès armoricain (*Ann. de la Soc. géol. du Nord*). Lille, 1891, t. XIX, pp. 134-237, pl. I-V, 2 fig. (554.411)
- Seunes (J.) et Lebesconte (P.).** 551.723.2
 1894. Coupe suivant le profil en long de la voie ferrée de Saint-Médard à Saint-Germain-sur-Ille (*Bull. de la Soc. géol. de France*). Paris, 1894, 3^e sér., t. XXII, pp. VII-X. (554.411)
- Barrois (Ch.).** 551.723.2
 1887. *Lingules* et *Vexillum* du grès armoricain des Cabrières et de Bretagne (*Ann. de la Soc. géol. du Nord*). Lille, 1886-1887, t. XIV, p. 180. (554.411.5)
- Lapparent (A. de).** 551.723.2
 1894. Sur un gisement à *Homalonotus* à Domfront (*Bull. de la Soc. géol. de France*). Paris, 1894, 3^e sér., t. XXII, pp. LXV-LXVI. (554.412.5)



- Cluysenaar (P.-G.) et Leorenter (Ad.).** 551.723.2
 1887. Étude des fossiles siluriens de Huy et d'Ombret (*Bull. du Cercle des naturalistes hutois*). Huy, 1887, n° 2, pp. 47-55, 2 pl.
 (554.913.225,
- Walcott (Ch.-D.).** 551.723.2
 1889. The Value of the Term « Hudson River Group » in Geologic Nomenclature (*Bull. of the Geol. Soc. of America*). Rochester, 1889, vol. I, pp. 335-356, 1 fig.
 (557.3)
- Brainerd (E.).** 551.723.2
 1890. The Chazy Formation in the Champlain Valley (*Bull. of the Geol. Soc. of America*). Rochester, 1890, vol. II, pp. 293-300, pl. XI.
 (557.311.5)
- Brainerd (E.).** 551.723.2
 1890. The Chazy Formation in the Champlain Valley (*Bull. of the Geol. Soc. of America*). Rochester, 1890, vol. II, pp. 293-300, pl. XI.
 (557.311.6)
- Presser (Ch.-S.).** 551.723.2
 1892. The Thickness of the Devonian and Silurian Rocks of Central New York (*Bull. of the Geol. Soc. of America*). Rochester, 1892, vol. IV, pp. 91-118.
 (557.311.6)
- Cook (G.-H.).** 551.723.2
 1884. Devonian and Silurian Rocks (*Ann. Report of the Geol. Survey of New Jersey*). Trenton, 1884, pp. 29-56, 4 fig.
 (557.311.8)
- Lucas (F.-A.).** 551.723.2
 1891. Découverte de poissons dans le silurien d'Amérique (*Ann. de la Soc. géol. du Nord*). Lille, 1891, t. XIX, pp. 12-13. (557.335)


551.724. — Dévonien.

- Ussher (W.-A.-E.).** 551.724
 1884. On the Geology of South Devon, with special Reference to the Long Excursion (*Proceed. of the Geol. Assoc.*). London, 1883-1884, vol. 1, pp. 42-452.
 (554.122.12)




DÉVONIEN.

- Kayser (E.) und Holzapfel (E.).** 551.724
 1894. Ueber die stratigraphischen Beziehungen der böhmischen Stufen F. G. H. Barrande's zum rheinischen Devon (*Jahrb. der k. k. geol. Reichsanstalt*). Wien, 1894, Bd XLIV, SS. 479-514, 5 Fig. (554.3)
- Barrois (Ch.).** 551.724.044
 1895. Sur le parallélisme des étages bohémiens F. G. H. de Barrande, avec les divisions dévoniennes des contrées rhénanes, d'après MM. Kayser et Holzapfel (*Ann. de la Soc. géol. du Nord*). Lille, 1895, t. XXIII, pp. 2-6. (554.3)
- Koch (M.).** 551.724
 1889. Ueber Aufnahmen im Oberharz, am Osteröder-Polsterberger Grünsteinzug und am Bruch- und Ackerberg (*Jahrb. der königl. preuss. geol. Landesanstalt und Bergakademie*). Berlin, 1889, Bd X (Mittheil.), SS. xxxiii-xxxv. (554.311.61)
- Schulz (E.).** 551.724
 1882. Die Eifelkalkmulde von Hillesheim. Nebst einem palaeontologischen Anhang (*Jahrb. der königl. preuss. geol. Landesanstalt und Bergakademie*). Berlin, 1882, Bd III (Abhandl. von Ausserhalb der geol. Land. steb. Personen), SS. 158-250, Taf. XIX-XXIII. (554.312.2)
- Beushausen (L.).** 551.724
 1892. Ueber den Bau des Schlosses bei Mecynodus, nebst Bemerkungen über die Synonymik einiger Zweischaler der rheinischen Devon (*Jahrb. der königl. preuss. geol. Landesanstalt und Bergakademie*). Berlin, 1892, Bd XIII (Abhandl. von Mitarbeitern der königl. geol. Land.), SS. 91-97, 6 Fig. (554.312.2)
- Grebe (H.).** 551.724
 1892. Ueber die Resultate der Aufnahmen in der Eifel im Jahre 1892 (*Jahrb. der königl. preuss. geol. Landesanstalt und Bergakademie*). Berlin, 1892, Bd XIII (Mittheil.), SS. xlii-l. (554.312.2)
- Grebe (H.).** 551.724
 1893. Ueber die wissenschaftlichen Ergebnisse der Aufnahmen in der Eifel (*Jahrb. der königl. preuss. geol. Landesanstalt und Bergakademie*). Berlin, 1893, Bd XIV (Mittheil.), SS. xli-xlvi. (554.312.2)




DÉVONIEN.

- Kayser (E.) und Holzapfel (E.).** 551.724
1893. Ueber die stratigraphischen Beziehungen der böhmischen Stufen F. G. H. Barrande's zum rheinischen Devon (*Jahrb. der königl. preuss. geol. Landesanstalt und Bergakademie*). Berlin, 1893, Bd XIV (Abhandl. von Mitarbeitern der königl. geol. Land.), SS. 236-284, 5 fig. (554.312.2)
- Angelbis (G.).** 551.724
1884. Ueber Untersuchungen auf dem Westerwalde und in der Lahngegend (*Jahrb. der königl. preuss. geol. Landesanstalt und Bergakademie*). Berlin, 1884, Bd V (Mittheil.), SS. LVI-LX. (554.312.5)
- Kayser (E.).** 551.724
1887. Ueber Aufnahmen in der Gegend von Marburg und Dillenburg (*Jahrb. der königl. preuss. geol. Landesanstalt und Bergakademie*). Berlin, 1887, Bd VIII (Mittheil.), SS. LXIV-LXV. (554.312.3)
- Kayser (E.).** 551.724
1889. Ueber Aufnahmen in der Gegend von Dillenburg und Marburg (*Jahrb. der königl. preuss. geol. Landesanstalt und Bergakademie*). Berlin, 1889, Bd X (Mittheil.), SS. LXXVII-LXXIX. (554.312.3)
- Kayser (E.).** 551.724
1891. Ueber Aufnahmen auf Blatt Dillenburg (*Jahrb. der königl. preuss. geol. Landesanstalt und Bergakademie*). Berlin, 1891, Bd XII (Mittheil.), SS. LI-LIII. (554.312.3)
- Kayser (E.).** 551.724
1892. Ueber Seine Aufnahmen im Dillenburgischen (*Jahrb. der königl. preuss. geol. Landesanstalt und Bergakademie*). Berlin, 1892, Bd XIII (Mittheil.), SS. XXXIX-XLI. (554.312.3)
- Kayser (E.).** 551.724
1893. Ueber Aufnahmen im Dillenburgischen (*Jahrb. der königl. preuss. geol. Landesanstalt und Bergakademie*). Berlin, 1893, Bd XIV (Mittheil.), SS. XL-XLI. (554.312.3)
- Kayser (E.) und Holzapfel (E.).** 551.724
1893. Ueber die stratigraphischen Beziehungen der böhmischen Stufen F. G. H. Barrande's zum rheinischen Devon (*Jahrb. der königl. preuss. geol. Landesanstalt und Bergakademie*). Berlin, 1893, Bd XIV (Abhandl. von Mitarbeitern der königl. geol. Land.), SS. 236-284, 5 fig. (554.312.3)




DÉVONIEN.

- Denckmann (A.).** 551.724
 1895. Bericht über die wissenschaftlichen Resultate seiner aufnahmen im Sommer 1895 (*Jahrb. der königl. preuss. geol. Landesanstalt und Bergakademie*). Berlin, 1895, Bd XVI (Mittheil.), SS. XXXII-LXIV. (554.312.3)
- Kayser (E.) und Holzapfel (E.).** 551.724
 1893. Ueber die stratigraphischen Beziehungen der böhmischen Stufen F. G. H. Barrande's zum rheinischen Devon (*Jahrb. der königl. preuss. geol. Landesanstalt und Bergakademie*). Berlin, 1893, Bd XIV (Abhandl. von Mitarbeitern der königl. geol. Land.), SS. 236-284, 5 Fig. (554.361)
- Barrois (Ch.).** 551.724.044
 1895. Sur le parallélisme des étages bohémiens F. G. H. de Barrande, avec les divisions dévoniennes des contrées rhénanes d'après MM. Kayser et Holzapfel (*Ann. de la Soc. géol. du Nord*). Lille, 1895, t. XXIII, pp. 2-6. (554.361)
- Dollfus (G.).** 551.724
 1895. Schistes noirs fossilifères provenant d'un sondage à Coquelles, près de Calais (*Ann. de la Soc. géol. du Nord*). Lille, 1895, t. XXIII, p. 186. (554.421.1)
- Bourgeat (...).** 551.724
 1892. Observations sommaires sur le Boulonnais et le Jura (*Bull. de la Soc. géol. de France*). Paris, 1892, 3^e sér., t. XX, pp. 262-269, 1 fig. (554.441)
- Barrois (Ch.).** 551.724
 1892. Observations sur le terrain dévonien de la Catalogne (*Ann. de la Soc. géol. du Nord*). Lille, 1892, t. XX, pp. 61-73. (554.611.1)
- Draen (Ch.).** 551.724
 1893. Excursion de la Société géologique du Nord aux environs de Bavay et au Caillou-qui-Bique, le 4 juin 1893 (*Ann. de la Soc. géol. du Nord*). Lille, 1893, t. XXI, pp. 197-204, pl. I. (554.915.221)
- Dewalque (G.).** 551.724
 1894. Présentation d'un *Cyathophyllum* frasnien rapporté à *C. Marmini* et *Spirifer disjunctus* de l'étage de Bure à Angre (*Ann. de la Soc. géol. de Belgique*). Liège, 1893-1894 (bull.), t. XXI, p. LXXXI. (554.913.225)



DÉVONIEN.

- Barrois (Ch.).** 551.724.044
 1895. Sur le parallélisme des étages bohémiens F. G. H. de Barrande, avec les divisions dévoniennes des contrées rhénanes, d'après MM. Kayser et Holzapfel (*Ann. de la Soc. géol. du Nord*). Lille, 1895, t. XXIII, pp. 2-6. (554.913.23)
- Williams (H.-S.).** 551.724
 1891. Correlation papers. The Devonian and Carboniferous (*Bull. of the U. S. Geol. Surv.*). Washington, 1891, n° 80, vol. in-8° of 279 pp. (557)
- Prosser (Ch.-S.).** 551.724
 1892. The Thickness of the Devonian and Silurian Rocks of central New York (*Bull. of the Geol. Soc. of America*). Rochester, 1892, vol. IV, pp. 94-118. (557.311.6)
- Cook (G.-H.).** 551.724
 1884. Devonian and Silurian Rocks (*Ann. Report of the Geol. Survey of New Jersey*). Trenton, 1884, pp. 29-56, 4 fig. (557.311.8)
- Hall (C.-W.) and Sardeson (F.-W.).** 551.724
 1891. Paleozoic Formations of Southeastern Minnesota (*Bull. of the Geol. Soc. of America*). Rochester, 1891, vol. III, pp. 331-368, pl. X-XII. (557.321.2)
- Gosselet (J.).** 551.724
 1894. Étude sur les variations du *Spirifer Verneuli* et sur quelques espèces voisines (*Ann. de la Soc. géol. du Nord*). Lille, 1894, t. XXII, pp. 119-122. (559.98)
- Gosselet (J.).** 551.724
 1894. Note additionnelle à propos du *Spirifer Orbelianus* (*Ann. de la Soc. géol. du Nord*). Lille, 1894, t. XXII, pp. 123-127. (559.98)
- Halfar (A.).** 551.724.1
 1892. Die erste Asteride aus den paläozoischen Schichten des Harzes (*Jahrb. der königl. preuss. geol. Landesanstalt und Bergakademie*). Berlin, 1892, Bd XIII (Abhandl. von Mitarbeitern der königl. geol. Land.), SS. 186-199, Taf. X. (554.311.61)
- Kayser (E.).** 551.724.1
 1884. Ueber einige neue Zweischaler des rheinischen Taunusquarzits (*Jahrb. der königl. preuss. geol. Landesanstalt und Bergakademie*). Berlin, 1884, Bd V (Abhandl. von Mitarbeitern der königl. geol. Land.), SS. 9-23, Taf. II-IV. (554.312)




- Kayser (E.).** 551.724.1
 1890. Beiträge zur Kenntniss der Fauna der Siegenschen Grauwacke (*Jahrb. der königl. preuss. geol. Landesanstalt und Bergakademie*). Berlin, 1890, Bd XI (Abhandl. von Mitarbeitern der königl. geol. Land.), SS. 95-107, Taf. X-XIV. (554.312.1)
- Kayser (E.).** 551.724.1
 1882. Neue Beiträge zur Kenntniss der Fauna des rheinischen Taunus-Quarzits (*Jahrb. der königl. preuss. geol. Landesanstalt und Bergakademie*). Berlin, 1882, Bd III (Abhandl. von Mitarbeitern der königl. geol. Land.), SS. 120-132, Taf. IV-V. (554.312.2)
- Kayser (E.).** 551.724.1
 1884. Ueber seine Untersuchungen im Regierungsbezirk Wiesbaden und auf dem Hunsrück (*Jahrb. der königl. preuss. geol. Landesanstalt und Bergakademie*). Berlin, 1884, Bd V (Mittheil.), SS. LII-LVI. (554.312.2)
- Leppla (A.).** 551.724.1
 1895. Zur Geologie des linksrheinischen Schiefergebirges (*Jahrb. der königl. preuss. geol. Landesanstalt und Bergakademie*). Berlin, 1895, Bd XVI (Abhandl. von Mitarbeitern der königl. geol. Land.), SS. 74-94, 4 fig. (554.312.2)
- Schmeisser (C.).** 551.724.1
 1882. Ueber das Unterdevon des Siegerlandes und die darin aufsetzenden Gänge, unter Berücksichtigung der Gebirgsbildung und der genetischen Verhältnisse der Gänge. Nebst einem Anhang: « Die Mineralien des Siegerlandes » (*Jahrb. der königl. preuss. geol. Landesanstalt und Bergakademie*). Berlin, 1882, Bd III (Abhandl. von Ausserhalb der geol. Land. stehenden Personen), SS. 48-148, Taf. XV-XVIII, Bl. I-IV, 2 Fig. (554.312.5)
- Holzapfel (E.).** 551.724.1
 1889. Ueber die Aufnahmen auf Blatt St. Goarshausen (*Jahrb. der königl. preuss. geol. Landesanstalt und Bergakademie*). Berlin, 1889, Bd X (Mittheil.), SS. LXXIX-LXXX. (554.312.3)
- Holzapfel (E.).** 551.724.1
 1890. Ueber Aufnahme des Blattes Algenroth (*Jahrb. der königl. preuss. geol. Landesanstalt und Bergakademie*). Berlin, 1890, Bd XI (Mittheil.), SS. LXVII-LXVIII. (554.312.5)

|

|

DÉVONIEN.

- Rothpletz (A.).** 551.724.1
 1895. Das Rheinthal unterhalb Bingen (*Jahrb. der königl. preuss. geol. Landesanstalt und Bergakademie*). Berlin, 1895, Bd XVI (Abhandl. von ausserhalb der königl. geol. Land. stehenden Personen), SS. 10-39, Taf. I-II, 9 Fig. (554.512.5)
- Seunes (J.) et Lebesconte (P.).** 551.724.1
 1894. Coupe suivant le profil en long de la voie ferrée de Saint-Médard à Saint-Germain-sur-Ille (*Bull. de la Soc. géol. de France*). Paris, 1894, 3^e sér., t. XXII, pp. VII-X. (554.411)
- Bureau (L.).** 551.724.1
 1894. Note sur la présence du grès dévonien à Orthis Monnieri, à Avrillé, Maine-et-Loire (*Bull. de la Soc. des sciences nat. de l'Ouest de la France*). Nantes, 1894, t. IV, pp. 197-204, 1 fig. (554.414)
- Lossen (K.-A.).** 551.724.2
 1884. Ueber die Lagerungsverhältnisse im O. und N.-O. des Ober- und Mitteldevonischen Elbingeroder Muldensystems (Section Blankenburg a. Harz) und die daselbst auftretenden Eruptivgesteine (*Jahrb. der königl. preuss. geol. Landesanstalt und Bergakademie*). Berlin, 1884, Bd V (Mittheil.), SS. XXI-XL. (554.511.61)
- Langsdorff (W.).** 551.724.2
 1889. Beiträge zur geologischen Kenntniss des nordwestlichen Oberharzes, insbesondere in der Umgebung von Lautenthal und im Innerstethal (*Jahrb. der königl. preuss. geol. Landesanstalt und Bergakademie*). Berlin, 1889, Bd X (Abhandl. von ausserhalb der königl. geol. Land. stehenden Personen), SS. 104-123. (554.511.61)
- Beushausen (L.).** 551.724.2
 1893. Ueber Alter und Gliederung des sogenannten Kramenzelkalkes im Oberharze (*Jahrb. der königl. preuss. geol. Landesanstalt und Bergakademie*). Berlin, 1893, Bd XIV (Abhandl. von Mitarbeitern der königl. geol. Land.), SS. 83-92. (554.511.61)
- Beushausen (L.), Denckmann (A.) und Koch (M.).** 551.724.2
 1895. Neue Beobachtungen aus dem Unterharze (*Jahrb. der königl. preuss. geol. Landesanstalt und Bergakademie*). Berlin, 1895, Bd XVI (Abhandl. von Mitarbeitern der königl. geol. Land.), SS. 127-130. (554.511.61)



- Koch (M.).** 551.724.2
 1895. Gliederung und Bau der Culm und Devonablagerungen des Hartenberg-Büchenberger Sattels nördlich von Elbingerode im Harz (*Jahrb. der königl. preuss. geol. Landesanstalt und Bergakademie*). Berlin, 1895, Bd XVI (Abhandl. von Mitarbeitern der königl. geol. Land.), SS. 131-164, Taf. VIII, 9 Fig. (554.311.61)
- Denckmann (A.).** 551.724.2
 1890. Ueber die Aufnahmen auf den Blättern Frankenau und Kellerwald (*Jahrb. der königl. preuss. geol. Landesanstalt und Bergakademie*). Berlin, 1890, Bd XI (Mittheil.), SS. LXII-LXVII. (554.312.5)
- Beushausen (L.) und Denckmann (A.).** 551.724.2
 1895. Das Schalesteinconglomerat von Langenaubach (*Jahrb. der königl. preuss. geol. Landesanstalt und Bergakademie*). Berlin, 1895, Bd XVI (Abhandl. von Mitarbeitern der königl. geol. Land.), SS. 72-73. (554.312.5)
- Beushausen (L.).** 551.724.21
 1890. *Amnigenia rhenana* n. sp., ein anodonta ähnlicher Zweischaler aus dem rheinischen Mitteldevon (*Jahrb. der königl. preuss. geol. Landesanstalt und Bergakademie*). Berlin, 1890, Bd XI (Abhandl. von Mitarbeitern der königl. geol. Land.), SS. 1-10, 1 Fig. (554.312.2)
- Denckmann (A.).** 551.724.21
 1892. Schwarze Goniatiten-Kalke im Mitteldevon des Kellerwaldgebirges (*Jahrb. der königl. preuss. geol. Landesanstalt und Bergakademie*). Berlin, 1892, Bd XIII (Abhandl. von Mitarbeitern der königl. geol. Land.), SS. 12-15. (554.312.5)
- Whitfield (R.-P.).** 551.724.21
 1890. Description of a New Genus of inarticulate Brachiopodous Shell (*Bull. of the Amer. Museum of Nat. History*). New York, 1890, vol. III, pp. 121-122, 8 fig. (557.311.6)
- Pattison (S.-R.).** 551.724.22
 1871. On the Upper Limits of the Devonian System (*Proceed. of the Geol. Assoc.*). London, 1870-1871, vol. II, pp. 277-283. (554.12)

the fact that the β phase is not observed in the β -phase region of the phase diagram.

The β phase is observed in the β -phase region of the phase diagram.

The β phase is observed in the β -phase region of the phase diagram.

The β phase is observed in the β -phase region of the phase diagram.

The β phase is observed in the β -phase region of the phase diagram.

The β phase is observed in the β -phase region of the phase diagram.

The β phase is observed in the β -phase region of the phase diagram.

The β phase is observed in the β -phase region of the phase diagram.

The β phase is observed in the β -phase region of the phase diagram.

The β phase is observed in the β -phase region of the phase diagram.

The β phase is observed in the β -phase region of the phase diagram.

The β phase is observed in the β -phase region of the phase diagram.

The β phase is observed in the β -phase region of the phase diagram.

The β phase is observed in the β -phase region of the phase diagram.


The β phase is observed in the β -phase region of the phase diagram.

The β phase is observed in the β -phase region of the phase diagram.

The β phase is observed in the β -phase region of the phase diagram.

The β phase is observed in the β -phase region of the phase diagram.


- Halfar (A.).** 551.724.22
1884. Ueber Aufnahmen in der nordwestlichen Ecke des Messisch-
blattes Zellerfeld (*Jahrb. der königl. preuss. geol. Landesanstalt
und Bergakademie*). Berlin, 1884 (Mittheil.), SS. XI-XLVI.
(554.311.61)
- Koch (M.) und Hauchecorne (W.).** 551.724.22
1895. Nachweis von Culm und Clymenienkalk im Unterharz
(*Jahrb. der königl. preuss. geol. Landesanstalt und Bergakademie*).
Berlin, 1895, Bd XVI (Abhandl. von Mitarbeitern der königl. geol.
Land.), SS. 125-126.
(554.311.61)
- Dupont (Éd.).** 551.724.22
1886. Sur le famennien de la plaine des Fagnes (*Bull. de l'Acad.
royale des sciences*, etc.). Bruxelles, 1886, 3^e sér., t. XII,
pp. 501-527.
(554.913.22)
- Dupont (Éd.).** 551.724.22
1886. Réponse aux observations de M. Mourlon au sujet de ma
note sur le famennien de la plaine des Fagnes (*Bull. de l'Acad.
royale des sciences*, etc.). Bruxelles, 1886, 3^e sér., t. XII, p. 622.
(554.913.22)
- Mourlon (M.).** 551.724.22
1886. Sur le famennien dans l'Entre-Sambre-et-Meuse (*Bull. de
l'Acad. royale des sciences*, etc.). Bruxelles, 1886, 3^e sér., t. XII,
pp. 369-416.
(554.913.22)
- Mourlon (M.).** 551.724.22
1886. Observations au sujet de la note de M. Éd. Dupont sur le
famennien de la plaine des Fagnes (*Bull. de l'Acad. royale des
sciences*, etc.). Bruxelles, 1886, 3^e sér., t. XII, pp. 613-622.
(554.913.22)
- Williams (H.-S.).** 551.724.22
1884. On the Fossil Faunas of the Upper Devonian along the meri-
dian of 76° 30' from Tompkins County, New York, to Bradford
County, Pennsylvania (*Bull. of the U. S. Geol. Surv.*). Washington,
1884, n° 3, 36 pp.
(557.311.6)
- Williams (H.-S.).** 551.724.22
1884. On the Fossil Faunas of the Upper Devonian along the meri-
dian of 76° 30' from Tompkins County, New York, to Bradford
County, Pennsylvania (*Bull. of the U. S. Geol. Surv.*). Washington,
1884, n° 3, 36 pp.
(557.311.92)



- Herriek (C.-L.).** 551.724.22
1890. The Cuyahoga Shale and the Problem of the Ohio Waverly
(*Bull. of the Geol. Soc of America*). Rochester, 1890, vol. II,
pp. 34-48, pl. I. (557.324.8)
-

551.725. — Permo-carboniferien.


- Irving (A.).** 551.725
1876. The Geology of the Nottingham District. Part I (*Proceed. of
the Geol. Assoc.*). London, 1874-1876, vol. IV, pp. 45-56, 3 fig.
(554.123.12)
- Blake (J.-F.).** 551.725
1892. Excursion to Nottingham. June 4th-7th, 1892 (*Proceed. of
the Geol. Assoc.*). London, 1891-1892, vol. XII, pp. 386-392, 2 fig.
(554.123.12)
- Hind (W.).** 551.725
1890. Excursion to North Staffordshire. Thursday, April 3rd, to
Tuesday, April 8th, 1890 (*Proceed. of the Geol. Assoc.*). London,
1889-1890, vol. XI, pp. cxvii-cxxxvii, 7 fig. (554.123.17)
- Wethered (E.).** 551.725
1888. On the Lower Division of the Carboniferous Rocks of the
Forest of Dean (*Proceed of the Geol. Assoc.*). London, 1887-1888,
vol. X, pp. 510-524, 1 fig. (554.123.25)
- Holmes (T.-V.).** 551.725
1890. The Geology of North West Cumberland (*Proceed. of the
Geol. Assoc.*). London, 1889-1890, vol. XI, pp. 231-258, 2 Maps and
6 Fig. (554.124.3)
- Lebour (G.-A.) and Wilson (F.-R.).** 551.725
1886. Excursion to Northumberland, Monday, August 2nd, to
Saturday, August 7th, 1886 (*Proceed. of the Geol. Assoc.*). London,
1885-1886, vol. IX, pp. 582-596. (554.124.6)
- Schätze (E.).** 551.725
1887. Ueber Aufnahmen in der Umgegend von Waldenburg und
Landeshut (*Jahrb. der königl. preuss. geol. Landesanstalt und
Bergakademie*). Berlin, 1887, Bd VIII (Mittheil.), SS. LXXXVII-XC.
(554.311.3)



- Dathe (E.).** 551.725
1889. Ueber die geologischen Aufnahmen der Blätter Rudolfswaldau, Friedland und Reichenbach (*Jahrb. der königl. preuss. geol. Landesanstalt und Bergakademie*). Berlin, 1889, Bd X (Mittheil.), SS. LXXX-LXXXIV. (554.311.3)
- Leppia (A.).** 551.725
1889. Ueber Aufnahmen im Gebiet des Blattes Waldeck-Kassel (^{1/80 000}) (*Jahrb. der königl. preuss. geol. Landesanstalt und Bergakademie*). Berlin, 1889, Bd X (Mittheil.), SS. LXV-LXX. (554.312.3)
- Denckmann (A.).** 551.725
1895. Bericht über die wissenschaftlichen Resultate seine Aufnahmen im Sommer (*Jahrb. der königl. preuss. geol. Landesanstalt und Bergakademie*). Berlin, 1895, Bd XVI (Mittheil.), SS. XXXII-LXIV. (554.312.3)
- Termier (P.).** 551.725
1894. Étude pétrographique des micaschistes et autres roches cristallines du Petit-Mont-Genis (*Bull. de la Soc. géol. de France*). Paris, 1894, 3^e sér., t. XXII, pp. CVIII-CX. (554.442.1)
- Caralp (J.).** 551.725
1894. Sur des ammonées à formes secondaires du Permo-Carbonifère à Saint-Girons (*Bull. de la Soc. géol. de France*). Paris, 1894, 3^e sér., t. XXII, pp. CXI-CXIV. (554.472)
- Potonlé (H.).** 551.725
1887. Die fossile Pflanzengattung Tylo dendron (*Jahrb. der königl. preuss. geol. Landesanstalt und Bergakademie*). Berlin, 1887, Bd VIII (Abhandl. von Mitarbeitern der königl. geol. Land.), SS. 311-331, Taf. XII-XIII*. (559.98)
- Woodward (H.-B.).** 551.725.1
1890. Brief Notes on the Geology of the Mendip Hills. With reference to the Long Excursion, August 4th to 9th, 1890 (*Proceed. of the Geol. Assoc.*). London, 1889-1890, vol. XI, pp. 481-494, 4 fig. (554.122.13)
- Winwood (H.-H.) and Woodward (H.-B.).** 551.725.1
1890. Excursion to the Mendip Hills. August 4th to 9th, 1890 (*Proceed. of the Geol. Assoc.*). London, 1889-1890, vol. XI, pp. CLXXI-CCXVI, 8 fig. (554.122.13)




10/10/10




PERMO-CARBONIFÉRIEN.

- the (E.).** 551.725
 1889. Ueber die geologischen Aufnahmen der Blätter Rudolfs-
 waldau, Friedland und Reichenbach (*Jahrb. der königl. preuss.
 geol. Landesanstalt und Bergakademie*). Berlin, 1889, Bd X
 (Mittheil.), SS. LXXX-LXXXV. (554.311.3)
- the (A.).** 551.725
 1889. Ueber Aufnahmen im Gebiet des Blattes Waldeck-Kassel
 $\frac{1}{80000}$ (*Jahrb. der königl. preuss. geol. Landesanstalt und Berg-
 akademie*). Berlin, 1889, Bd X (Mittheil.), SS. LXV-LXX. (554.312.3)
- mann (A.).** 551.725
 1895. Bericht über die wissenschaftlichen Resultate seine Auf-
 nahmen im Sommer (*Jahrb. der königl. preuss. geol. Landesanstalt
 und Bergakademie*). Berlin, 1895, Bd XVI (Mittheil.), SS. XXXII-LXIV.
 (554.312.3)
- r (P.).** 551.725
 4. Étude pétrographique des micaschistes et autres roches
 schistes du Petit-Mont-Cenis (*Bull. de la Soc. géol. de France*).
 Paris, 1894, 3^e sér., t. XXII, pp. CVIII-CX. (554.442.1)
- v.).** 551.725
 . Sur des ammonées à formes secondaires du Permo-Carbo-
 nifère à Saint-Girons (*Bull. de la Soc. géol. de France*). Paris,
 3^e sér., t. XXII, pp. CXI-CXIV. (554.472)
- h.).** 551.725
 Die fossile Pflanzengattung Tylodendron (*Jahrb. der königl.
 geol. Landesanstalt und Bergakademie*). Berlin, 1887,
 (Abhandl. von Mitarbeitern der königl. geol. Land.),
 331, Taf. XII-XIII^a. (559.98)
- l (H.-B.).** 551.725.1
 Brief Notes on the Geology of the Mendip Hills. With
 a description of the Long Excursion, August 4th to 9th, 1890 (*Proceed.
 of the Geol. Assoc.*). London, 1889-1890, vol. XI, pp. 481-494,
 (554.122.13)
- l.-H.) and Woodward (H.-B.).** 551.725.1
 A description of the Long Excursion to the Mendip Hills. August 4th
 to 9th, 1890 (*Proceed. of the Geol. Assoc.*). London, 1889-1890,
 vol. XI, pp. CLXXI-CLXXV. (554.122.13)



- Tschernyschew (Th.).** 551.725.11
 1890. Notes sur les rapports des dépôts carbonifères russes, avec ceux de l'Europe occidentale (*Ann. de la Soc. géol. du Nord*). Lille, 1889-1890, t. XVII, pp. 201-210. (554)
- Boulger (G.-S.).** 551.725.11
 1890. Note on a New Species of *Capulus* (*Proceed. of the Geol. Assoc.*). London, 1889-1890, vol. XI, pp. 445-450, pl. IV. (554.4)
- Donald (J.).** 551.725.11
 1892. Notes on Some New and Little-Known Species of Carboniferous *Murchisonia* (*Quart. Journ. of the Geol. Soc.*). London, 1892, vol. XLVIII, n° 192, pp. 562-575, pl. XVI-XVII. (554.4)
- Hind (W.).** 551.725.11
 1890. Notes on the Curious Appearance Produced by the Natural Bisection of some Spherical Concretions in a Yoredale Sandstone Quarry (*Proceed. of the Geol. Assoc.*). London, 1889-1890, vol. XI, pp. 424-427, 2 fig. (554.423.17)
- Dathe (E.).** 551.725.11
 1882. Die Variolit-führenden Culm-Conglomerate bei Hausdorf in Schlesien (*Jahrb. der königl. preuss. geol. Landesanstalt und Bergakademie*). Berlin, 1882, Bd III (Abhandl. von Mitarbeitern der königl. geol. Land.), SS. 228-260, Taf. XI. (554.511.3)
- Dathe (E.).** 551.725.11
 1884. Kersantit im Culm von Wüstewaltersdorf in Schlesien (*Jahrb. der königl. preuss. geol. Landesanstalt und Bergakademie*). Berlin, 1884, Bd V (Abhandl. von Mitarbeitern der königl. geol. Land.), SS. 562-573. (554.511.3)
- Groddeck (A. von).** 551.725.11
 1882. Zur Kenntniss des Oberharzer Culm (*Jahrb. der königl. preuss. geol. Landesanstalt und Bergakademie*). Berlin, 1882, Bd III (Abhandl. von Mitarbeitern der königl. geol. Land.), SS. 44-67, Taf. II. (554.511.64)
- Koch (M.).** 551.725.11
 1895. Gliederung und Bau der Culm- und Devonablagerungen des Hartenberg-Büchenberger Sattels nördlich von Elbingerode im Harz (*Jahrb. der königl. preuss. geol. Landesanstalt und Bergakademie*). Berlin, 1895, Bd XVI (Abhandl. von Mitarbeitern der königl. geol. Land.), SS. 131-164, Taf. (511.619)




- Koch (W.) und Hauchecorne (W.).** 551.725.11
 1895. Nachweis von Culm und Clymenienkalk im Unterharz
(Jahrb. der königl. preuss. geol. Landesanstalt und Bergakademie).
 Berlin, 1895, Bd XVI (Abhandl. von Mitarbeitern der königl. geol.
 Land.), SS. 125-126. (554.311.61)
- Derlodot (H. de).** 551.725.11
 1895. Le calcaire carbonifère de la Belgique et ses relations
 stratigraphiques avec celui du Hainaut français (*Ann. de la Soc.*
géol. du Nord). Lille, 1895, t. XXIII, pp. 201-313. (554.421)
- Cayeux (L.).** 551.725.11
 1889. Structure de la bande de calcaire carbonifère de Taisnières-
 sur-Helpe (*Ann. de la Soc. géol. du Nord*). Lille, 1888-1889, t. XVI,
 pp. 344-352, 4 fig. (554.421.3)
- Cayeux (L.).** 551.725.11
 1894. Dualité d'origine des brèches du carbonifère franco-belge
(Ann. de la Soc. géol. du Nord). Lille, 1894, t. XXII, pp. 94-100.
 (554.421.3)
- Michel-Lévy (A.).** 551.725.11
 1893. Sur une série de roches recueillies dans le tunnel de
 Écharmeaux près (Beaujeu) (*Bull. de la Soc. géol. de France*). Paris,
 1893, 3^e sér., t. XXI, p. cxxxix. (554.464.1)
- Derlodot (H. de).** 551.725.11
 1895. Le calcaire carbonifère de la Belgique et ses relations
 stratigraphiques avec celui du Hainaut français (*Ann. de la Soc.*
géol. du Nord). Lille, 1895, t. XXIII, pp. 201-313. (554.913)
- Delvaux (E.).** 551.725.11.013.12
 1889. Communication préliminaire sur l'extension du calcaire
 carbonifère dans le sous-sol de la région comprise entre Tournai
 et Renaix (*Ann. de la Soc. géol. de Belgique*). Liège, 1888-1889,
 t. XVI (bull.), pp. LXXXVIII-XC. (554.913.221)
- Cayeux (L.).** 551.725.11
 1894. Dualité d'origine des brèches du carbonifère franco-belge
(Ann. de la Soc. géol. du Nord). Lille, 1894, t. XXII, pp. 94-100.
 (554.913.221)

1


2

PERMO-CARBONIFÉRIEN.


- Herrick (C.-L.).** 551.725.11
 1890. The Cuyahoga Shale and the Problem of the Ohio Waverly
 (*Bull. of the Geol. Soc. of America*). Rochester, 1890, vol. II,
 pp. 31-48, pl. I. (557.521.5)
- Szajnocha (L.).** 551.725.11
 1891. Ueber einige carbone Pflanzenreste aus der Argentinischen
 Republik (*Sitzungsberichte der k. Akad. der Wissensch.*). Wien,
 1891, Bd C, SS. 199-209, Taf. I-II. (558.352.15)
- Etheridge (R.).** 551.725.11
 1876. Observations on Some Carboniferous Polyzoa (*Proceed. of
 the Geol. Assoc.*). London, 1874-1876, vol. IV, pp. 116-122, pl. I.
 (559.98)
- Potonié (H.).** 551.725.12
 1889. Ueber einige Carbonfarne. I. Theil (*Jahrb. der königl.
 preuss. geol. Landesanstalt und Bergakademie*). Berlin, 1889,
 Bd X (Abhandl. von Mitarbeitern der königl. geol. Land.),
 SS. 21-28, Taf. II-V, 1 Fig. (554)
- Potonié (H.).** 551.725.12
 1890. Ueber einige Carbonfarne. II. Theil (*Jahrb. der königl.
 preuss. geol. Landesanstalt und Bergakademie*). Berlin, 1890,
 Bd XI (Abhandl. von Mitarbeitern der königl. geol. Land.),
 SS. 11-39, Taf. VII-IX. (554)
- Potonié (H.).** 551.725.12
 1891. Ueber einige Carbonfarne. III. Theil (*Jahrb. der königl.
 preuss. geol. Landesanstalt und Bergakademie*). Berlin, 1891,
 Bd XII (Abhandl. von Mitarbeitern der königl. geol. Land.), SS. 1-36,
 Taf. I-IV, 12 Fig. (554)
- Potonié (H.).** 551.725.12
 1892. Ueber einige Carbonfarne. IV. Theil (*Jahrb. der königl.
 preuss. geol. Landesanstalt und Bergakademie*). Berlin, 1892,
 Bd XIII (Abhandl. von Mitarbeitern der königl. geol. Land.),
 SS. 1-11, Taf. I-III. (554)
- Taylor (A.).** 551.725.12
 1878. On the Comparative Ages of the English and Scottish Coal
 Fields, illustrated by the Geology of the Lothians and Fife, and the
 Structure of Arthur's Seat (*Proceed. of the Geol. Assoc.*). London,
 1877-1878, vol. V, pp. 38-50. (554.1)




- Gunn (J.).** 551.725.12
 1876. On the Probability of Finding Coal in the Eastern Counties (*Proceed. of the Geol. Assoc.*). London, 1874-1876, vol. IV, pp. 35-44. (554.121)
- Zoiller (R.).** 551.725.12
 1894. Sur les subdivisions du wesphalien du Nord de la France d'après les caractères de la flore (*Bull. de la Soc. géol. de France*). Paris, 1894, 3^e sér., t. XXII, pp. 483-504. (554.122)
- Rudler (F.-W.).** 551.725.12
 1888. Notes on the South Wales Coal Field (*Proceed. of the Geol. Assoc.*). London, 1887-1888, vol. X, pp. 538-542. (554.122.22)
- Shakespeare (J.-D.).** 551.725.12
 1878. On Ellipsoidal Nodules of Iron-Stone (*Proceed. of the Geol. Assoc.*). London, 1877-1878, vol. V, pp. 121-122. (554.122.224)
- Hudleston (W.-H.).** 551.725.12
 1876. Excursion to Charnwood Forest, Leicestershire. Whit Monday, May 17th, 1875, and two following days (*Proceed. of the Geol. Assoc.*). London, 1874-1876, vol. IV, pp. 307-317. (554.123.18)
- Shakespeare (J.-D.).** 551.725.12
 1878. On Ellipsoidal Nodules of Iron-Stone (*Proceed. of the Geol. Assoc.*). London, 1877-1878, vol. V, pp. 121-122. (554.124)
- Davis (J.-W.).** 551.725.12
 1880. On the Fish Fauna of the Yorkshire, Coal Field (*Proceed. of the Geol. Assoc.*). London, 1879-1880, vol. VI, pp. 359-370. (554.124.1)
- Rance (C.-E. de).** 551.725.12
 1878. On the Lancashire Coal-Fields (*Proceed. of the Geol. Assoc.*). London, 1877-1878, vol. V, pp. 389-406. (554.124.2)
- Weiss (E.).** 551.725.12
 1884. Ueber einige Pflanzenreste aus der Rubengrube bei Neurode in Niederschlesien (*Jahrb. der königl. preuss. geol. Landesanstalt und Bergakademie*). Berlin, 1884, Bd V (Abhandl. von Mitarbeitern der königl. geol. Land.), SS. 1-8, Taf. I. (554.311.5)




- Althaus (R.).** 551.725.12
 1891. Riegelbildungen im Waldenburger Steinkohlengebirge (*Jahrb. der königl. preuss. geol. Landesanstalt und Bergakademie*). Berlin, 1891, Bd XII (Abhandl. von ausserhalb der königl. geol. Land. stehenden Personen), SS. 18-36, Taf. X-XII. (554.311.3)
- Potoné (H.).** 551.725.12
 1889. Der im Lichthof der königliche geologischen Landesanstalt und Bergakademie aufgestellte Baumstumpf mit Wurzeln aus dem Carton des Piesberges (*Jahrb. der königl. preuss. geol. Landesanstalt und Bergakademie*). Berlin, 1889, Bd X (Abhandl. von Mitarbeitern der königl. geol. Land.), SS. 246-257, Taf. XIX-XXII. (554.311.61)
- Zeller (R.).** 551.725.12
 1894. Sur les subdivisions du wesphalien du Nord de la France d'après les caractères de la flore (*Bull. de la Soc. géol. de France*). Paris, 1894, 3^e sér., t. XXII, pp. 483-501. (554.312.1)
- 551.725.12
 1895. Bergwerks- und Hütten-Karte nebst Uebersichtskarte der Steinkohlenfelder des Westfälischen Ober-Bergamts-Bezirks (Dortmund). Essen, 1895, Bd in-8^o von 27 und 14 SS. mit 2 Karten. (554.312.1)
- Weiss (E.).** 551.725.12
 1884. Einige Carbonate aus der Steinkohlenformation (*Jahrb. der königl. preuss. geol. Landesanstalt und Bergakademie*). Berlin, 1884, Bd V (Abhandl. von Mitarbeitern der königl. geol. Land.), SS. 113-119. (554.312.2)
- Potoné (H.).** 551.725.12
 1893. Ueber seine im August 1893 ausgsführte Reise nach den Steinkohlen-Revieren an der Ruhr, bei Aachen und des Saar-Rhein-Gebietes (*Jahrb. der königl. preuss. geol. Landesanstalt und Bergakademie*). Berlin, 1893, Bd XIV (Mittheil.), SS. XLVI-XLIX. (554.312.2)
- Dollfus (G.).** 551.725.12
 1893. Considérations sur la limite sud du bassin houiller du Nord de la France (*Ann. de la Soc. géol. du Nord*). Lille, 1893, t. XXI, pp. 332-342. (554.421)



- Gosselet (J.).** 551.725.12
 1893. Observations au sujet du travail de M. G. Dollfus, intitulé :
 « Sur la limite sud du bassin houiller du Nord de la France »
 (*Ann. de la Soc. géol. du Nord*). Lille, 1893, t. XXI, pp. 342-344.
 (554.421)
- Zeller (B.).** 551.725.12
 1894. Sur les subdivisions du wesphalien du Nord de la France
 d'après les caractères de la flore (*Bull. de la Soc. géol. de France*).
 Paris, 1894, 3^e sér., t. XXII, pp. 483-504. (554.421)
- Breton (L.).** 551.725.12
 1891. Composition de l'étage houiller en Bas-Bouloonnais (*Ann.
 de la Soc. géol. du Nord*). Lille, 1891, t. XIX, pp. 24-38.
 (554.421.1)
- Gosselet (J.).** 551.725.12
 1891. Observations au sujet de la note sur le terrain houiller du
 Bouloonnais de M. Olry (*Ann. de la Soc. géol. du Nord*). Lille, 1891,
 t. XIX, pp. 13-24. (554.421.1)
- Gosselet (J.).** 551.725.12.015.12
 1892. Communication de documents sur le sondage exécuté près
 de Douvres au rocher de Shakespeare (*Ann. de la Soc. géol. du
 Nord*). Lille, 1892, t. XX, p. 333. (554.421.1)
- Bergeron (J.).** 551.725.12
 1893. Notes paléontologiques. I. Crustacés (*Bull. de la Soc. géol.
 de France*). Paris, 1893, 3^e sér., t. XXI, pp. 333-346, pl. VII-VIII,
 2 fig. (554.421.1)
- Bertrand (C.-E.).** 551.725.12
 1893. Échantillons de végétaux houillers provenant des mines
 d'Hardinghem (*Ann. de la Soc. géol. du Nord*). Lille, 1893, t. XXI,
 p. 332. (554.421.1)
- Gosselet (J.).** 551.725.12
 1895. Note sur des troncs d'arbres verticaux dans le terrain
 houiller de Lens (*Ann. de la Soc. géol. du Nord*). Lille, 1895,
 t. XXIII, pp. 171-183, 3 fig. (554.421.1)
- Thierry (...).** 551.725.12
 1895. Suintement d'huile minérale dans un toit de veine à la
 fosse n° 2 de Courrières (*Ann. de la Soc. géol. du Nord*). Lille, 1895,
 t. XXIII, p. 186. (554.421.1)




- Chapuy (...).** 551.725.12
 1895. Étude sur la constitution du Midi du bassin houiller du Nord (*Ann. de la Soc. géol. du Nord*). Lille, 1895, t. XXIII, pp. 125-137, 3 fig. (554.421.3)
- Fayol (H.).** 551.725.12
 1894. Observations sur les notes communiquées par M. Julien à l'Académie des sciences les 24 juillet et les 21 août 1893 et 15 janvier 1894, au sujet du terrain houiller de Commentry (*Bull. de la Soc. géol. de France*). Paris, 1894, 3^e sér., t. XXII, pp. 279-285. (554.467)
- Zeller (R.).** 551.725.12
 1894. Sur l'âge des dépôts houillers de Commentry (*Bull. de la Soc. géol. de France*). Paris, 1894, 3^e sér., t. XXII; pp. xciii-xcv et 252-278. (554.467)
- Zeller (R.).** 551.725.12
 1895. Notes sur la flore des gisements houillers de la Rhune et d'Ibantelly (Basses-Pyrénées) (*Bull. de la Soc. géol. de France*). Paris, 1895, 3^e sér., t. XXIII, pp. clxiv-clxv et 482-489, pl. VI. (554.471.1)
- Termier (P.).** 551.725.12.015.12
 1895. Sur un sondage pratiqué à Saint-Bonnet-de-Mure (Isère) (*Bull. de la Soc. géol. de France*). Paris, 1895, 3^e sér., t. XXIII, pp. viii-xii. (554.491.1)
- Lambert (G.).** 551.725.12
 1878. Notice sur la découverte d'un nouveau bassin houiller dans le Limbourg hollandais (*Bull. de la Soc. de l'industrie minér.*). Saint-Étienne, 1878, 2^e sér., t. VII, pp. 303-313, 1 carte. (554.912.15)
- Malherbe (R.).** 551.725.12
 1879. Note relative à la confection de la carte du bassin houiller de Liège à l'échelle de $\frac{1}{20\,000}$ exposée à Paris en 1878. Bruxelles, 1879, broch. in-8^o de 12 pp. F. Callewaert père. (554.913.225)
- Lapparent (A. de).** 551.725.12.044
 1895. Observation faite dans une houillère de Liège par R. P. Schmitz (*Bull. de la Soc. géol. de France*). Paris, 1895, 3^e sér., t. XXIII, pp. cxccc-cxciv. (554.913.225)



PERMO-CARBONIFÉRIEN.

- Dawson (J.-W.).** 551.725.12
 1890. Carboniferous Fossils from Newfoundland (*Bull. of the Geol. Soc. of America*). Rochester, 1890, vol. II, pp. 529-540, pl. XXI-XXII. (557.128)
- Campbell (M.-R.).** 551.725.12
 1893. Geology of the Big Stone Gap Coal field of Virginia and Kentucky (*Bull. of the U. S. Geol. Surv.*). Washington, 1893, n° 111, vol. in-8° of 106 pp., 6 pl. 3 fig. (557.311.94)
- Campbell (M.-R.).** 551.725.12
 1893. Geology of the Big Stone Gap Coal field of Virginia and Kentucky (*Bull. of the U. S. Geol. Surv.*). Washington, 1893, n° 111, vol. in-8° of 106 pp. 6 pl., 3 fig. (557.322.4)
- Weed (W.-H.).** 551.725.12
 1891. Two Montana Coal Fields (*Bull. of the Geol. Soc. of America*). Rochester, 1891, vol. III, pp. 304-330. (557.331)
- Zeller (R.).** 551.725.12
 1895. Note sur la flore fossile des gisements houillers de Rio Grande do Sul (Brésil Méridional) (*Bull. de la Soc. géol. de France*). Paris, 1895, 3^e sér., t. XXIII, pp. cxcvii-cxcix et 604-629, pl. VIII-X, 19 fig. (558.223.7)
- Woodward (H.).** 551.725.12
 1871. On Relics of the Carboniferous and other old Land-surfaces (*Proceed. of the Geol. Assoc.*). London, 1870-1871, vol. II, pp. 231-242. (559.98)
- Ebert (Th.).** 551.725.12
 1889. *Prestwichia* (Euproops) *Scheeleana* N. Sp. (*Jahrb. der königl. preuss. geol. Landesanstalt und Bergakademie*). Berlin, 1889, Bd X (Abhandl. von Mitarbeitern der königl. geol. Land.), SS. 215-220, 3 Fig. (559.98)
- Potonié (H.).** 551.725.12
 1893. Die Wechselzonen-Bildung der Sigillariaceen (*Jahrb. der königl. preuss. geol. Landesanstalt und Bergakademie*). Berlin, 1893, Bd XIV (Abhandl. von Mitarbeitern der königl. geol. Land.), SS. 24-67, Taf. III-V, 2 Fig. (559.98)



PERMO-CARBONIFÉRIEN.

- Irving (A.).** 551.725.2
 1876. Excursion to Grantham and Nottingham. Easter Monday, April 17th, 1876, and following Day (*Proceed. of the Geol. Assoc.*). London, 1874-1876, vol. IV, pp. 491-497. (554.123.1)
- Davies (D.-C.).** 551.725.2
 1873. On Coal Seams in the Permian at Ifton, Shropshire (*Proceed. of the Geol. Assoc.*). London, 1872-1873, vol. III, pp. 138-148, pl. III, 1 Fig. (554.123.21)
- Brodie (P.-B.) and Kirshaw (J.-W.).** 551.725.2
 1871. Excursion to Warwickshire, July 10th and 11th, 1871 (*Proceed. of the Geol. Assoc.*). London, 1870-1871, vol. II, pp. 284-287. (554.123.22)
- Kloos (J.-H.).** 551.725.2
 1890. Ueber Aufnahmen auf den Blättern Hahausen und Lam-springe (*Jahrb. der königl. preuss. geol. Landesanstalt und Bergakademie*). Berlin, 1890, Bd XI (Mittheil.), SS. XLIII-XLVIII. (554.311.61)
- Kloos (J.-H.).** 551.725.2
 1891. Die geognostischen Verhältnisse am nordwestlichen Harz-rande zwischen Seesen und Hahausen unter specieller Berücksich-tigung der Zechsteinformation (*Jahrb. der königl. preuss. geol. Landesanstalt und Bergakademie*). Berlin, 1891, Bd XII (Abhandl. von Mitarbeitern der königl. geol. Land.), SS. 126-153, 2 Fig. (554.311.61)
- Grebe (H.).** 551.725.2
 1888. Ueber Revisionsarbeiten im Triasgebiete der Saar und Mosel, sowie Untersuchungen im Oberrothliegenden in der Trier'schen Gegend, an der Saar, Nahe und in der Rheinpfalz (*Jahrb. der königl. preuss. geol. Landesanstalt und Bergakademie*). Berlin, 1888, Bd IX (Mittheil.), SS. CVI-CXVI. (554.312.2)
- Leppla (A.).** 551.725.2
 1893. Die oberpermischen eruptiven Ergussgesteine im S.-O. Flügel des pfälzischen Sattels (*Jahrb. der königl. preuss. geol. Landesanstalt und Bergakademie*). Berlin, 1893, Bd XIV (Abhandl. von Mitarbeitern der königl. geol. Land.), SS. 134-157. (554.312.2)

The first part of the document discusses the importance of maintaining accurate records of all transactions. It emphasizes that every entry, no matter how small, should be recorded to ensure the integrity of the financial statements. This includes not only sales and purchases but also expenses and income. The document further explains that proper record-keeping is essential for identifying trends, managing cash flow, and complying with tax regulations.


In the second section, the author provides a detailed overview of the accounting cycle. This process involves ten distinct steps, from identifying the accounting entity to preparing financial statements. Each step is explained in detail, with examples provided to illustrate how they are applied in a real-world business context. The author stresses that following these steps consistently is crucial for producing reliable and accurate financial data.

The third section focuses on the classification of accounts. It distinguishes between assets, liabilities, and equity, and further breaks these down into current and non-current categories. The author also discusses the importance of understanding the normal balances for each type of account and how they affect the accounting equation. This knowledge is fundamental for correctly debiting and crediting accounts in the general ledger.

The final part of the document covers the preparation of financial statements. It outlines the process of transferring data from the general ledger to the trial balance, and then to the income statement, balance sheet, and statement of cash flows. The author provides a step-by-step guide to ensure that all accounts are properly closed and that the financial statements are balanced and accurate. The document concludes by highlighting the value of these statements in providing a clear picture of the company's financial health and performance.




- Beyschlag (F.).** 551.725.2
 1887. Ueber Aufnahmen in Hessen (*Jahrb. der königl. preuss. geol. Landesanstalt und Bergakademie*). Berlin, 1887, Bd VIII (Mittheil.), SS. LXI-LXIV. (554.312.5)
- Proescholdt (H.).** 551.725.2
 1889. Ueber Thalbildung im oberen Werragebiet (*Jahrb. der königl. preuss. geol. Landesanstalt und Bergakademie*). Berlin, 1889, Bd X (Abhandl. von Mitarbeitern der königl. geol. Land.), SS. 1-20, Taf. I, 6 fig. (554.312.5)
- Leppla (A.).** 551.725.2
 1890. Ueber die Zechsteinformation und den unteren Buntsandstein im Waldeckischen (*Jahrb. der königl. preuss. geol. Landesanstalt und Bergakademie*). Berlin, 1890, Bd XI (Abhandl. von Mitarbeitern der königl. geol. Land.), SS. 40-82, 2 Fig. (554.312.5)
- Denckmann (A.).** 551.725.2
 1891. Die Frankenberger Permbildungen (*Jahrb. der königl. preuss. geol. Landesanstalt und Bergakademie*). Berlin, 1891, Bd XII (Abhandl. von Mitarbeitern der königl. geol. Land.), SS. 234-267, Taf. XIX. (554.312.5)
- Bücking (H.).** 551.725.2
 1882. Die Zechsteinformation bei Schmalkalden (*Jahrb. der königl. preuss. geol. Landesanstalt und Bergakademie*). Berlin, 1882, Bd III (Abhandl. von Mitarbeitern der königl. geol. Land.), SS. 29-32. (554.342)
- Bücking (H.).** 551.725.2
 1882. Gebirgsstörungen südwestlich vom Thüringer Wald und ihre Beziehungen zu den Eisenerzlagerstätten des Stahlberges und der Mommel (*Jahrb. der königl. preuss. geol. Landesanstalt und Bergakademie*). Berlin, 1882, Bd III (Abhandl. von Mitarbeitern der königl. geol. Land.), SS. 33-43, Taf. I. (554.342)
- Proescholdt (H.).** 551.725.2
 1882. Die Marisfelder Mulde und der Feldstein bei Themar (*Jahrb. der königl. preuss. geol. Landesanstalt und Bergakademie*). Berlin, 1882, Bd III (Abhandl.), SS. 190-218, Taf. IX-X, 2 Fig. (554.342)



- Bücking (H.).** 551.725.2
 1884. Gebirgsstörungen sudwestlich vom Thüringer Wald (*Jahrb. der königl. preuss. geol. Landesanstalt und Bergakademie*). Berlin, 1884, Bd V (Abhandl. von Mitarbeitern der königl. geol. Land.), SS. 546-555, Taf. XXX. (554.342)
- Liebe (K.-Th.).** 551.725.2
 1884. Aus dem Zechsteingebiet Ostthüringens (*Jahrb. der königl. preuss. geol. Landesanstalt und Bergakademie*). Berlin, 1884, Bd V (Abhandl. von Mitarbeitern der königl. geol. Land.), SS. 381-388. (554.342)
- Bornemann (J.-G.).** 551.725.2
 1887. Ueber Aufnahmen auf Blatt Wutha (*Jahrb. der königl. preuss. geol. Landesanstalt und Bergakademie*). Berlin, 1887, Bd VIII (Mittheil.), SS. XLIV-XLV. (554.342)
- Scheibe (R.).** 551.725.2
 1887. Ueber Aufnahmen auf den Blättern Friedrichroda und Ohrdruf (*Jahrb. der königl. preuss. geol. Landesanstalt und Bergakademie*). Berlin, 1887, Bd VIII (Mittheil.), SS. XLV-XLVIII. (554.342)
- Zimmermann (E.).** 551.725.2
 1887. Ueber Aufnahmen auf Blatt Crawinkel (*Jahrb. der königl. preuss. geol. Landesanstalt und Bergakademie*). Berlin, 1887, Bd VIII (Mittheil.), SS. XLVIII-LVIII. (554.342)
- Loretz (H.).** 551.725.2
 1888. Mittheilung über einige Eruptivgesteine des Rothliegenden im südöstlichen Thüringer Walde (*Jahrb. der königl. preuss. geol. Landesanstalt und Bergakademie*). Berlin, 1888, Bd IX (Abhandl. von Mitarbeitern der königl. geol. Land.), SS. 284-308. (554.342)
- Scheibe (R.) und Zimmermann (E.).** 551.725.2
 1888. Ueber Aufnahmen auf den Blättern Ilmenau und Plaue (*Jahrb. der königl. preuss. geol. Landesanstalt und Bergakademie*). Berlin, 1888, Bd IX (Mittheil.), SS. LXIII-LXXXIII, Taf. XI. (554.342)
- Loretz (H.).** 551.725.2
 1889. Ueber Aufnahmen auf den Blättern Schwarzburg, Königsee und Ilmenau (*Jahrb. der königl. preuss. geol. Landesanstalt und Bergakademie*). Berlin, 1889, Bd X (Mittheil.), SS. XXXVII-XL. (554.342)




- Loretz (H.).** 551.725.2
 1889. Der Zechstein in der Gegend von Blankenburg und Königsee am Thüringer Walde (*Jahrb. der königl. preuss. geol. Landesanstalt und Bergakademie*). Berlin, 1889, Bd X (Abhandl. von Mitarbeitern der königl. geol. Land.), SS. 221-245, 1 Fig.
 (554.342)
- Scheibe (B.).** 551.725.2
 1889. Ueber die wissenschaftlichen Ergebnisse der Aufnahmen auf Blatt Friedrichsroda (*Jahrb. der königl. preuss. geol. Landesanstalt und Bergakademie*). Berlin, 1889, Bd X (Mitheil.), SS. XLVII-XLVIII.
 (554.342)
- Scheibe (B.) und Zimmermann (E.).** 551.725.2
 1889. Ueber die wissenschaftlichen Ergebnisse der Aufnahmen auf dem Blatte Ilmenau unter Berücksichtigung angrenzender Gebiete (*Jahrb. der königl. preuss. geol. Landesanstalt und Bergakademie*). Berlin, 1889, Bd X (Mitheil.), SS. XLI-XLVII. (554.342)
- Loretz (H.).** 551.725.2
 1890. Ueber Aufnahmen auf Blatt Ilmenau (*Jahrb. der königl. preuss. geol. Landesanstalt und Bergakademie*). Berlin, 1890, Bd XI (Mitheil.), SS. XLVIII-LII.
 (554.342)
- Scheibe (B.) und Zimmermann (E.).** 551.725.2
 1890. Ueber die wissenschaftlichen Ergebnisse der Aufnahmen auf Blatt Ilmenau, 1890 (*Jahrb. der königl. preuss. geol. Landesanstalt und Bergakademie*). Berlin, 1890, Bd XI (Mitheil.), SS. LII-LVIII.
 (554.342)
- Loretz (H.).** 551.725.2
 1892. Bemerkungen über die Lagerung des Rothliegenden südlich von Ilmenau in Thüringen (*Jahrb. der königl. preuss. geol. Landesanstalt und Bergakademie*). Berlin, 1892, Bd XIII (Abhandl. von Mitarbeitern der königl. geol. Land.), SS. 115-128.
 (554.342)
- Scheibe (B.).** 551.725.2
 1895. Bericht über die geologische Aufnahme des Blattes Brotterode (*Jahrb. der königl. preuss. geol. Landesanstalt und Bergakademie*). Berlin, 1895, Bd XVI (Mitheil.), SS. LXVII-XCIII, Taf. VII, 1 Fig.
 (554.342)



- Zeiller (B.).** 551.725.2
 1894. Notes sur la flore des couches permienes de Trienbach (Alsace) (*Bull. de la Soc. géol. de France*). Paris, 1894, 3^e sér., t. XXII, pp. XL-XLI et 163-182, pl. VIII-IX. (554.384)
- Termier (P.).** 551.725.2
 1893. Sur le permien du massif de la Vanoise (*Bull. de la Soc. géol. de France*). Paris, 1893, 3^e sér., t. XXI, pp. 124-133. (554.442.1)
- Bertrand (C.-E.) et Renault (B.).** 551.725.2
 1892. Premières remarques sur le Boghead d'Autun (*Ann. de la Soc. géol. du Nord*). Lille, 1892, t. XX, pp. 213-259. (554.465.5)
- Bertrand (C.-E.).** 551.725.2
 1893. Observations sur des échantillons du Boghead d'Autun (*Ann. de la Soc. géol. du Nord*). Lille, 1893, t. XXI, pp. 94-93. (554.465.5)
- Haug (E.).** 551.725.2
 1893. Observations à propos de la note de M. Caralp sur l'existence du permien dans les Pyrénées (*Bull. de la Soc. géol. de France*). Paris, 1893, 3^e sér., t. XXI, p. xxxv. (554.47)
- Rouville (P. de).** 551.725.2
 1893. Lettre adressée à M. Bergeron et communiquée par l'auteur au secrétaire de la Société sur la région des Cabrières (*Bull. de la Soc. géol. de France*). Paris, 1893, 3^e sér., t. XXI, p. 83. (554.481)
- White (I.-C.).** 551.725.2
 1891. Fossil Plants from the Wichita or Permian Beds of Texas (*Bull. of the Geol. Soc. of America*). Rochester, 1891, vol. III, p. 459. (557.55)

551.76. — Secondaire.

- Woodward (H.-B.).** 551.76
 1892. Visit to the Museum of Practical Geology (Jermyn street). Saturday, April 2nd (*Proceed. of the Geol. Assoc.*). London, 1891-1892, vol. XII, p. 322. (554.12)



SECONDAIRE

- Morris (J.), Bonney (T.-G.) and Seeley (H.-G.).** 551.76
 1871. Excursion to Cambridge, April 10th and 11th, 1871 (*Proceed. of the Geol. Assoc.*). London, 1870-1871, vol. II, pp. 219-226.
 (554.121.14)
- Marr (J.-E.) and Leighton (Th.).** 551.76
 1894. Excursion to Cambridge and Ely. Whitsuntide, 1894 (*Proceed. of the Geol. Assoc.*). London, 1893-1894, vol. XIII, pp. 292-295, 1 fig.
 (554.121.14)
- Phillips (J.) and Earwaker (J.-P.).** 551.76
 1871. Excursion to Oxford, May 12th and 13th, 1871 (*Proceed. of the Geol. Assoc.*). London, 1870-1871, vol. II, pp. 243-244.
 (554.121.19)
- Abbott (W.-J.-L.).** 551.76
 1894. Excursion to Basted and Ightham, Saturday, 24th June 1893 (*Proceed. of the Geol. Assoc.*). London, 1893-1894, vol. XIII, pp. 157-162.
 (554.121.21)
- Lobley (J.-L.).** 551.76
 1876. Excursion to Tilburstow and Nutfield, June 13th, 1874 (*Proceed. of the Geol. Assoc.*). London, 1874-1876, vol. IV, pp. 153-154.
 (554.121.25)
- Boulger (G.-S.).** 551.76
 1888. Excursion to Merstham, Redhill, and Reigate, Saturday, May 21st, 1887 (*Proceed. of the Geol. Assoc.*). London, 1887-1888, vol. X, pp. 154-157.
 (554.121.25)
- Leveson-Gower (G.) and Topley (W.).** 551.76
 1894. Excursion to Oxted and Titsey, Saturday, 5th May, 1894 (*Proceed. of the Geol. Assoc.*). London, 1893-1894, vol. XIII, pp. 291-292.
 (554.121.25)
- Hudleston (W.-H.).** 551.76
 1876. Excursion to Swindon and Faringdon, June 5th (Whit-Monday), and following Day (*Proceed. of the Geol. Assoc.*). London, 1874-1876, vol. IV, pp. 543-554.
 (554.121.24)

1
2
3
4
5
6
7
8
9
10
11
12
13
14
15
16
17
18
19
20
21
22
23
24
25
26
27
28
29
30
31
32
33
34
35
36
37
38
39
40
41
42
43
44
45
46
47
48
49
50
51
52
53
54
55
56
57
58
59
60
61
62
63
64
65
66
67
68
69
70
71
72
73
74
75
76
77
78
79
80
81
82
83
84
85
86
87
88
89
90
91
92
93
94
95
96
97
98
99
100

Bedward (H.-B.), Winwood (H.-H.), Wickes (W.-H.) and Wilson (E.). 551.76

1894. Excursion to Bath, Midford and Dundry Hill, in Somerset, and to Bradford-on-Avon Westbury, in Wiltshire (*Proceed. of the Geol. Assoc.*). London, 1893-1894, vol. XIII, pp. 125-140, 2 fig.
(554.121.25)

Hlas (W.-J.). 551.76

1880. On the Geology of the Bristol District (*Proceed. of the Geol. Assoc.*). London, 1879-1880, vol. VI, pp. 375-391, 12 fig.
(554.122.13)

Bedward (H.-B.), Winwood (H.-H.), Wickes (W.-H.) and Wilson (E.). 551.76

1894. Excursion to Bath, Midford and Dundry Hill, in Somerset, and to Bradford-on-Avon Westbury, in Wiltshire (*Proceed. of the Geol. Assoc.*). London, 1893-1894, vol. XIII, pp. 125-140, 2 fig.
(554.122.15)

Edleston (W.-H.). 551.76

1882. On the Geology of the Vale of Wardour (*Proceed. of the Geol. Assoc.*). London, 1881-1882, vol. VII, pp. 161-183, pl. I, 4 fig.
(554.122.14)

Morris (J.). 551.76

1882. Excursion to the Isle of Purbeck, Whit Monday, May 29th, and following Day (*Proceed. of the Geol. Assoc.*). London, 1881-1882, vol. VII, pp. 377-390, 1 fig.
(554.122.14)

Wing (A.). 551.76


1876. The Geology of the Nottingham District, part I (*Proceed. of the Geol. Assoc.*). London, 1874-1876, vol. IV, pp. 45-56, 3 fig.
(554.123.12)

Wiley (J.-L.). 551.76

1876. Excursion to the Cheltenham District, July 20th, 21st, 22nd, 23rd, 24th, and 25th, 1874 (*Proceed. of the Geol. Assoc.*). London, 1874-1876, vol. IV, pp. 167-174.
(554.123.25)


Hlas (W.-J.). 551.76

1880. On the Geology of the Bristol District (*Proceed. of the Geol. Assoc.*). London, 1879-1880, vol. VI, pp. 375-391, 12 fig.
(554.123.25)




- Woodward (H.-B.), Winwood (H.-H.), Wickes (W.-H.) and Wilson (E.)** 551.76
 1894. Excursion to Bath, Midford and Dundry Hill, in Somerset, and to Bradford-on-Avon Westbury, in Wiltshire (*Proceed. of the Geol. Assoc.*). London, 1893-1894, vol. XIII, pp. 125-140, 2 fig.
 (554.121.25)
- Sollas (W.-J.)** 551.76
 1880. On the Geology of the Bristol District (*Proceed. of the Geol. Assoc.*). London, 1879-1880, vol. VI, pp. 375-391, 12 fig.
 (554.122.15)
- Woodward (H.-B.), Winwood (H.-H.), Wickes (W.-H.) and Wilson (E.)** 551.76
 1894. Excursion to Bath, Midford and Dundry Hill, in Somerset, and to Bradford-on-Avon Westbury, in Wiltshire (*Proceed. of the Geol. Assoc.*). London, 1893-1894, vol. XIII, pp. 125-140, 2 fig.
 (554.122.15)
- Hudleston (W.-H.)** 551.76
 1882. On the Geology of the Vale of Wardour (*Proceed. of the Geol. Assoc.*). London, 1881-1882, vol. VII, pp. 161-185, pl. I, 4 fig.
 (554.122.14)
- Morris (J.)** 551.76
 1882. Excursion to the Isle of Purbeck, whit Monday, May 29th, and following Day (*Proceed. of the Geol. Assoc.*). London, 1881-1882, vol. VII, pp. 377-390, 1 fig.
 (554.122.14)
- Irving (A.)** 551.76
 1876. The Geology of the Nottingham District, part I (*Proceed. of the Geol. Assoc.*). London, 1874-1876, vol. IV, pp. 45-56, 3 fig.
 (554.123.12)
- Lobley (J.-L.)** 551.76
 1876. Excursion to the Cheltenham District, July 20th, 21st, 22nd, 23rd, 24th, and 25th, 1874 (*Proceed. of the Geol. Assoc.*). London, 1874-1876, vol. IV, pp. 167-174.
 (554.123.25)
- Sollas (W.-J.)** 551.76
 1880. On the Geology of the Bristol District (*Proceed. of the Geol. Assoc.*). London, 1879-1880, vol. VI, pp. 375-391, 12 fig.
 (554.123.25)

- Schmidt (M.).** 551.76
 1893. Der Gebirgsbau des Einbeck-Markoldendorfer Beckens (*Jahrb. der königl. preuss. geol. Landesanstalt und Bergakademie*). Berlin, 1893, Bd XIV (Abhandl. von ausserhalb. des königl. geol. Land. stehenden Personen), SS. 19-48, Taf. X. (554.311.61)
- Dütting (Ch.).** 551.76
 1888. Geologische Aufschlüsse an der Eisenbahnlinie Osnabrück-Brackwede (*Jahrb. der königl. preuss. geol. Landesanstalt und Bergakademie*). Berlin, 1888, Bd IX (Abhandl. von ausserhalb der königl. geol. Land. stehenden Personen), SS. 3-39, Tab. A und B. (554.312.1)
- Frantzen (W.).** 551.76
 1887. Untersuchungen über die Gliederung des unteren Muschelkalks in einem Theile von Thüringen und Hessen und über die Natur der Oolithkörner in diesen Gebirgsschichten (*Jahrb. der königl. preuss. geol. Landesanstalt und Bergakademie*). Berlin, 1887, Bd VIII (Abhandl. von Mitarbeitern der königl. geol. Land.), SS. 1-93, Taf. 1-111. (554.312.3)
- Jentzsch (A.).** 551.76
 1893. Bemerkungen über den sogenannten Lias von Remplin in Mecklenburg (*Jahrb. der königl. preuss. geol. Landesanstalt und Bergakademie*). Berlin, 1893, Bd XIV (Abhandl. von Mitarbeitern der königl. geol. Land.), SS. 125-133. (554.32)
- Preescholdt (H.).** 551.76
 1884. Ueber Untersuchungen in Süd-Thüringen und der Rhön (*Jahrb. der königl. preuss. geol. Landesanstalt und Bergakademie*). Berlin, 1884, Bd V (Mittheil.), SS. LXIII-LXVII. (554.342)
- Frantzen (W.).** 551.76
 1887. Untersuchungen über die Gliederung des unteren Muschelkalks in einem Theile von Thüringen und Hessen und über die Natur der Oolithkörner in diesen Gebirgsschichten (*Jahrb. der königl. preuss. geol. Landesanstalt und Bergakademie*). Berlin, 1887, Bd VIII (Abhandl. von Mitarbeitern der königl. geol. Land.), SS. 1-93, Taf. I-III. (554.342)
- Preescholdt (H.).** 551.76
 1884. Ueber Untersuchungen in Süd-Thüringen und der Rhön (*Jahrb. der königl. preuss. geol. Landesanstalt und Bergakademie*). Berlin, 1884, Bd V (Mittheil.), SS. LXIII-LXVII. (554.346.11)



SECONDAIRE.

- Sarazin (Ch.).** 551.76
 1893. Étude sur les *Oppelia* du groupe du *Nisus* et les *Sonneratia* du groupe du *Bicurvatus* et du *Raresulcatus* (*Bull. de la Soc. géol. de France*). Paris, 1893, 3^e sér., t. XXI, pp. 149-164, pl. IV-VI, 12 fig. (554.4)
- Stuart-Menteath (P.-W.).** 551.76
 1895. Sur la carte géologique des Pyrénées (*Bull. de la Soc. géol. de France*). Paris, 1895, 3^e sér., t. XXIII, pp. CLXVI-CLXIX. (554.47)
- Stuart-Menteath (P.-W.).** 551.76
 1894. Sur le Flysch de Biarritz et Saint-Sébastien (*Bull. de la Soc. géol. de France*). Paris, 1894, 3^e sér., t. XXII, pp. LXXXI-LXXXIII. (554.471.1)
- Stuart-Menteath (P.-W.).** 551.76
 1894. Sur les cartes géologiques des Basses-Pyrénées (*Bull. de la Soc. géol. de France*). Paris, 1894, 3^e sér., t. XXII, pp. CLXXXIV-CLXXXVII. (554.471.1)
- Roussel (J.).** 551.76
 1895. Description de la formation secondaire et tertiaire d'Amélieles-Bains (*Bull. de la Soc. géol. de France*). Paris, 1895, 3^e sér., t. XXIII, pp. XXV-XXVI. (554.473)
- Carez (L.).** 551.76
 1894. Observations sur le travail de M. Roussel, intitulé « Étude stratigraphique des Pyrénées » (*Bull. de la Soc. géol. de France*). Paris, 1894, 3^e sér., t. XXII, pp. LXII-LXIV. (554.481.2)
- Fournier (E.).** 551.76
 1895. Études stratigraphiques sur le massif d'Allauch (*Bull. de la Soc. géol. de France*). Paris, 1895, 3^e sér., t. XXIII, pp. CLXV-CLXVI et 508-545, 43 fig. (554.492.2)
- Kilian (W.).** 551.76
 1895. Compte rendu de l'excursion de la Société géologique de France du 19 septembre 1895, à Saint-Geniez (*Bull. de la Soc. géol. de France*). Paris, 1895, 3^e sér., t. XXIII, pp. 812-826, pl. XVII, 3 fig. (554.492.4)
- Kilian (W.).** 551.76
 1895. Sur divers gisements fossilifères de la région de Castellane (Basses-Alpes) (*Bull. de la Soc. géol. de France*). Paris, 1895, 3^e sér., t. XXIII, pp. 885-900, 1 fig. (554.492.4)



- Darton (N.-H.).** 551.76
 1890. Mesozoic and Cenozoic Formations of Eastern Virginia and Maryland (*Bull. of the Geol. Soc. of America*). Rochester, 1890, vol. II, pp. 431-450, pl. XVI, 1 fig. (557.511.94)
- White (Ch.-A.).** 551.76
 1885. On the Mesozoic and Cenozoic Paleontology of California (*Bull. of the U. S. Geol. Surv.*). Washington, 1885, n° 15, vol. in-8° of 32 pp. (557.545)
- White (Ch.-A.).** 551.76
 1891. The Texan Permian and its Mesozoic Types of Fossils (*Bull. of the U. S. Geol. Surv.*). Washington, 1891, n° 77, vol. in-8° of 51 pp., 4 pl., 1 fig. (557.55)
- Newton (E.-T.).** 551.76
 1888. Notes on Pterodactyls (*Proceed. of the Geol. Assoc.*). London, 1887-1888, vol. X, pp. 406-424, 13 fig. (559.98)
- Blake (J.-F.).** 551.76
 1894. On the Bases of the Classification of Ammonites (*Proceed. of the Geol. Assoc.*). London, 1893-1894, vol. XIII, pp. 24-40, pl. III, 1 fig. (559.98)
- Kilian (W.).** 551.76.011
 1895. Note sur la nouvelle nomenclature des terrains sédimentaires (*Bull. de la Soc. géol. de France*). Paris, 1895, 3^e sér., t. XXIII, pp. xxx-xxxiii. (559.98)


551.761. — Triasique.

- Irving (A.).** 551.761
 1876. The Geology of the Nottingham District. Part II (*Proceed. of the Geol. Assoc.*). London, 1874-1876, vol. IV, pp. 57-90, 5 fig. (554.123.12)
- Blake (J.-F.).** 551.761
 1892. Excursion to Nottingham, June 4th and 7th, 1892 (*Proceed. of the Geol. Assoc.*). London, 1891-1892, vol. XII, pp. 386-392, 2 fig. (554.123.12)




TRIASIQUE.


- Hudleston (W.-H.).** 551.761
 1876. Excursion to Charnwood Forest, Leicestershire. Whit Monday, May 17th, 1875, and two following days (*Proceed. of the Geol. Assoc.*). London, 1874-1876, vol. IV, pp. 307-317. (554.423.18)
- Brodie (P.-B.) and Kirshaw (J.-W.).** 551.761
 1871. Excursion to Warwickshire, July 10th and 11th, 1871 (*Proceed. of the Geol. Assoc.*). London, 1870-1871, vol. II, pp. 284-287. (554.423.22)
- Bornemann (J.-G.).** 551.761
 1888. Ueber den Muschelkalk (*Jahrb. der königl. preuss. geol. Landesanstalt und Bergakademie*). Berlin, 1888, Bd IX (Abhandl. von Mitarbeitern der königl. geol. Land.), SS. 417-439. (554.3)
- Frantzen (W.).** 551.761
 1892. Untersuchungen über die Diagonalstructur verschiedener Schichten mit Rücksicht auf die Entstehung derselben im Buntsandstein und über die Bewegungen zwischen Landfeste und Meer zur Zeit der Ablagerung des Buntsandsteins und des Muschelkalks in Deutschland (*Jahrb. der königl. preuss. geol. Landesanstalt und Bergakademie*). Berlin, 1892, Bd XIII (Abhandl. von Mitarbeitern der königl. geol. Land.), SS. 138-176, Taf. XI-XVI. (554.3)
- Althaus (R.).** 551.761
 1891. Die Erzformation des Muschelkalks in Oberschlesien (*Jahrb. der königl. preuss. geol. Landesanstalt und Bergakademie*). Berlin, 1891, Bd XII (Abhandl. von ausserhalb der königl. geol. Land. stehenden Personen), SS. 37-98, Taf. XIII-XVII. (554.311.3)
- Ebert (Th.).** 551.761
 1887. Ueber Aufnahmen im Bereich der Blätter Waake und Gelliehausen (*Jahrb. der königl. preuss. geol. Landesanstalt und Bergakademie*). Berlin, 1887, Bd VIII (Mittheil.), SS. XLII-XLIV. (554.511.61)
- Frantzen (W.).** 551.761
 1888. Untersuchungen über die Gliederung des Unteren Muschelkalks im nordöstlichen Westfalen und im südwestlichen Hannover (*Jahrb. der königl. preuss. geol. Landesanstalt und Bergakademie*). Berlin, 1888, Bd IX (Abhandl. von Mitarbeitern der königl. geol. Land.), SS. 453-479, Taf. XII-XIII. (554.311.61)




- Kloos (J.-H.).** 551.761
 1890. Ueber Aufnahmen auf den Blättern Hahausen und Lam-
 springe (*Jahrb. der königl. preuss. geol. Landesanstalt und Bergaka-
 demie*). Berlin, 1890, Bd XI (Mittheil.), SS. XLIII-XLVIII.
 (554.311.61)
- Kloos (J.-H.).** 551.761
 1891. Die geognostischen Verhältnisse am nordwestlichen Harz-
 rande zwischen Seesen und Hahausen unter specieller Berücksich-
 tigung der Zechsteinformation (*Jahrb. der königl. preuss. geol.
 Landesanstalt und Bergakademie*). Berlin, 1891, Bd XII (Abhandl.
 von Mitarbeitern der königl. geol. Land.), SS. 126-153, 2 Fig.
 (554.311.61)
- Keenen (A. von).** 551.761
 1891. Ueber die wissenschaftlichen Ergebnisse der Aufnahmen
 westlich vom Harz (*Jahrb. der königl. preuss. geol. Landesanstalt
 und Bergakademie*). Berlin, 1891, Bd XII (Mittheil.), SS. XXXIII-
 XXXIV.
 (554.311.61)
- Ebert (Th.).** 551.761
 1892. Ueber Aufnahmen im Gebiet des Blattes Lindau (*Jahrb. der
 königl. preuss. geol. Landesanstalt und Bergakademie*). Berlin,
 1892, Bd XIII (Mittheil.), SS. XXVI-XXIX.
 (554.311.61)
- Zimmermann (E.).** 551.761
 1884. Ueber Aufnahmen auf den Sectionen Saalfeld und Ziegen-
 rüch (*Jahrb. der königl. preuss. geol. Landesanstalt und Bergaka-
 demie*). Berlin, 1884 (Mittheil.), SS. LXVII-LXXXIII. (554.311.62)
- Frantzen (W.).** 551.761
 1893. Ueber die Aufnahmen auf den Blättern Treffurt und Langula
 (*Jahrb. der königl. preuss. geol. Landesanstalt und Bergakademie*).
 Berlin, 1893, Bd XIV (Mittheil.), SS. XXX-XXXIV. (554.311.62)
- Preescholdt (H.).** 551.761
 1893. Ueber Revisionen und Aufnahmen im Bereich der Blätter
 Sondheim, Dinkelstedt, Heiligenstadt und Schleusingen (*Jahrb. der
 königl. preuss. geol. Landesanstalt und Bergakademie*). Berlin,
 1893, Bd XIV (Mittheil.), SS. XXXIV-XXXVI. (554.311.62)



- Frantzen (W.).** 551.761
 1888. Untersuchungen über die Gliederung des Unteren Muschelkalks im nordöstlichen Westfalen und im südwestlichen Hannover (*Jahrb. der königl. preuss. geol. Landesanstalt und Bergakademie*). Berlin, 1888, Bd IX (Abhandl. von Mitarbeitern der königl. geol. Land.), SS. 453-479, Taf. XII-XIII. (554.512.1)
- Grebe (H.).** 551.761
 1888. Ueber Revisionsarbeiten im Triasgebiete der Saar und Mosel, Sowie Untersuchungen im Oberrothliegenden in der Trier'schen Gegend an der Saar, Nahe und in der Rheinpfalz (*Jahrb. der königl. preuss. geol. Landesanstalt und Bergakademie*). Berlin, 1888, Bd IX (Mittheil.), SS. cvi-cxvi. (554.512.2)
- Leppia (A.).** 551.761
 1889. Ueber Aufnahmen im Gebiet des Blattes Waldeck-Kassel (^{1/80 000}) (*Jahrb. der königl. preuss. geol. Landesanstalt und Bergakademie*). Berlin, 1889, Bd X (Mittheil.), SS. Lxv-Lxx. (554.512.3)
- Preescholdt (H.).** 551.761
 1889. Ueber Thalbildung im oberen Werragebiet (*Jahrb. der königl. preuss. geol. Landesanstalt und Bergakademie*). Berlin, 1889, Bd X (Abhandl. von Mitarbeitern der königl. geol. Land.), SS. 1-20, Taf. I, 6 Fig. (554.512.3)
- Leppia (A.).** 551.761
 1890. Ueber die Zechsteinformation und den unteren Buntsandstein im Waldeckischen (*Jahrb. der königl. preuss. geol. Landesanstalt und Bergakademie*). Berlin, 1890, Bd XI (Abhandl. von Mitarbeitern der königl. geol. Land.), SS. 40-82, 2 Fig. (554.512.3)
- Bücking (H.).** 551.761
 1891. Ueber Aufnahmen auf den Blättern Gersfeld und Kleinsassen (*Jahrb. der königl. preuss. geol. Landesanstalt und Bergakademie*). Berlin, 1891, Bd XII (Mittheil.), SS. LI-LII. (554.512.3)
- Frantzen (W.).** 551.761
 1893. Ueber die Aufnahmen auf den Blättern Treffurt und Langula (*Jahrb. der königl. preuss. geol. Landesanstalt und Bergakademie*). Berlin, 1893, Bd XIV (Mittheil.), SS. xxx-xxxiv. (554.512.3)



- Preescholdt (H.).** 551.761
 1893. Ueber Revisionen und Aufnahmen im Bereich der Blätter Sondheim, Dingelstedt, Heiligenstadt und Schleusingen (*Jahrb. der königl. preuss. geol. Landesanstalt und Bergakademie*). Berlin, 1893, Bd XIV (Mittheil.), SS. xxxiv-xxxvi. (554.512.3)
- Denckmann (A.).** 551.761
 1895. Bericht über die wissenschaftlichen Resultate seiner Aufnahmen im Sommer 1895 (*Jahrb. der königl. preuss. geol. Landesanstalt und Bergakademie*). Berlin, 1895, Bd XVI (Mittheil.), SS. xxxii-lxiv. (554.512.3)
- Bücking (H.).** 551.761
 1882. Gebirgsstörungen südwestlich vom Thüringer Wald und ihre Beziehungen zu den Eisenerzlagertstätten. Des stahlberges und der Mommel (*Jahrb. der königl. preuss. geol. Landesanstalt und Bergakademie*). Berlin, 1882, Bd III (Abhandl. von Mitarbeitern der königl. geol. Land.), SS. 33-43, Taf. I. (554.542)
- Preescholdt (H.).** 551.761
 1882. Die Marisfelder Mulde und der Feldstein bei Themar (*Jahrb. der königl. preuss. geol. Landesanstalt und Bergakademie*). Berlin, 1882, Bd III (Abhandl. von Mitarbeitern der königl. geol. Land.), SS. 190-218, Taf. IX-X, 2 Fig. (554.542)
- Bücking (H.).** 551.761
 1884. Gebirgsstörungen Südwestlich von Thüringer Wald (*Jahrb. der königl. preuss. geol. Landesanstalt und Bergakademie*). Berlin, 1884, Bd V (Abhandl. von Mitarbeitern der königl. geol. Land.), SS. 546-555, Taf. XXX. (554.542)
- Preescholdt (H.).** 551.761
 1887. Ueber gewisse nicht hercynische Störungen am Südwestrand des Thüringer Waldes (*Jahrb. der königl. preuss. geol. Landesanstalt und Bergakademie*). Berlin, 1887, Bd VIII (Abhandl. von Mitarbeitern der königl. geol. Land.), SS. 332-348, 3 Fig. (554.542)
- Zimmermann (E.).** 551.761
 1889. Ueber Aufnahmen auf den Blättern Stadtilm und Plaue (*Jahrb. der königl. preuss. geol. Landesanstalt und Bergakademie*). Berlin, 1889, Bd X (Mittheil.), SS. XLVIII LIV. (554.542)



TRIASIQUE.

- Zimmermann (E.).** 551.761
 1889. Ein neuer Nautilus aus dem Grenzdolomit des thüringischen Keupers (Trematodiscus jugatonodosus) (*Jahrb. der königl. preuss. geol. Landesanstalt und Bergakademie*). Berlin, 1889, Bd X (Abhandl. von Mitarbeitern der königl. geol. Land.), SS. 322-327, Taf. XXVII. (554.542)
- Frantzen (W.).** 551.761
 1891. Bemerkungen über die Schichten des Oberen Muschelkalks und Unteren Keupers in dem Bereiche der Messischblätter Eisenach, Creuzburg und Berka (*Jahrb. der königl. preuss. geol. Landesanstalt und Bergakademie*). Berlin, 1891, Bd XII (Abhandl. von Mitarbeitern der königl. geol. Land.), SS. 179-192. (554.542)
- Loretz (H.).** 551.761
 1892. Ueber seine Aufnahmen auf den Blättern Oeslau, Steinach und Rossach (im Coburgischen) (*Jahrb. der königl. preuss. geol. Landesanstalt und Bergakademie*). Berlin, 1892, Bd XIII (Mittheil.), SS. XXIX-XXXVI. (554.542)
- Frantzen (W.).** 551.761
 1893. Ueber die Aufnahmen auf den Blättern Treffurt und Langula (*Jahrb. der königl. preuss. geol. Landesanstalt und Bergakademie*). Berlin, 1893, Bd XIV (Mittheil.), SS. XXX-XXXIV. (554.542)
- Fritsch (K. von).** 551.761
 1893. Ueber seine Aufnahmen im Thüringer Wald (*Jahrb. der königl. preuss. geol. Landesanstalt und Bergakademie*). Berlin, 1893, Bd XIV (Mittheil.), SS. XXV-XXX. (554.542)
- Loretz (H.).** 551.761
 1893. Ueber Aufnahmen im Coburgischen (*Jahrb. der königl. preuss. geol. Landesanstalt und Bergakademie*). Berlin, 1893, Bd XIV (Mittheil.), SS. XXXVII-XL. (554.542)
- Preescholdt (H.).** 551.761
 1893. Ueber Revisionen und Aufnahmen im Bereich der Blätter Sondheim, Dingelstedt, Heiligenstadt und Schleusingen (*Jahrb. der königl. preuss. geol. Landesanstalt und Bergakademie*). Berlin, 1893, Bd XIV (Mittheil.), SS. XXXIV-XXXVI. (554.542)

...and the ...

...the ...

...the ...

...the ...

...the ...

...the ...

...the ...

...the ...

...the ...

...the ...

TRIASIQUE.


- Frantzen (W.).** 551.761
 1888. Beiträge zur Kenntniss der Schisten des Buntsandsteins und der tertiären Ablagerungen am Nordrande des Spessarts (*Jahrb. der königl. preuss. geol. Landesanstalt und Bergakademie*). Berlin, 1888. Bd IX (Abhandl. von Mitarbeitern der königl. geol. Land.), SS. 243-258. (554.346.11)
- Loppla (A.).** 551.761
 1892. Ueber den Bau der pfälzischen Nordvogesen und des triadischen Westriches (*Jahrb. der königl. preuss. geol. Landesanstalt und Bergakademie*). Berlin, 1892, Bd XIII (Abhandl. von Mitarbeitern der königl. geol. Land.), SS. 23-90, Taf. IV-V, 4 Fig. (554.346.7)
- Haug (E.).** 551.761.044
 1895. Présentation et résumé d'un ouvrage de M. Bittner intitulé : « Die geologischen Verhältnisse von Hernstein in Niederösterreich und der weiteren Umgegend » (*Bull. de la Soc. géol. de France*). Paris, 1895. 3^e sér., t. XXIII, pp. xci-xciii. (554.563.12)
- Bertrand (M.).** 551.761
 1893. Quelques observations faites dans le voisinage des bandes triasiques de la Provence (*Bull. de la Soc. géol. de France*). Paris, 1893, 3^e sér., t. XXI, pp. LII-LIII. (554.4)
- Bertrand (M.).** 551.761
 1894. Sur l'âge des schistes lustrés de la Maurienne et de la Tarentaise (*Bull. de la Soc. géol. de France*). Paris, 1894, 3^e sér., t. XXII, pp. XXIV-XXVII. (554.442.1)
- Bertrand (M.).** 551.761
 1894. Sur l'origine de certains gypses du trias alpin (*Bull. de la Soc. géol. de France*). Paris, 1894, 3^e sér., t. XXII, pp. XXX-XXXI. (554.442.1)
- Bertrand (M.).** 551.761
 1894. Sur la structure des Alpes françaises (*Bull. de la Soc. géol. de France*). Paris, 1894, 3^e sér., t. XXII, pp. x-xi. (554.40)
- Bertrand (M.).** 551.761
 1894. Études des Alpes Schistes lustrés de la zone centrale) (*Bull. de la Soc. géol. de France*). Paris, 1894, 3^e sér., t. XXII, pp. 119-162, (554.411)

TRIASIQUE.

- Kilian (W.).** 551.761
 1894. Sur les calcaires dolomitiques triasiques des Grandes-Rousses (*Bull. de la Soc. géol. de France*). Paris, 1894, 3^e sér., t. XXII, pp. xcvi-xcvi. (554.491.5)
- Termier (P.).** 551.761
 1894. Réponse aux observations de M. Kilian au sujet des calcaires dolomitiques du massif des Grandes-Rousses (*Bull. de la Soc. géol. de France*). Paris, 1894, 3^e sér., t. XXII, pp. xcvi-xcvi. (554.491.5)
- Lugeon (M.) et Jaccard (P.).** 551.761
 1894. Découverte de Gyroporelles dans le trias du Chablais (*Bull. de la Soc. géol. de France*). Paris, 1894, 3^e sér., t. XXII, p. xiii. (554.943.1)
- Secley (H.-G.).** 551.761
 1892. The Mesosauria of South Africa (*Quart. Journ. of the Geol. Soc.*). London, 1892, vol. XLVIII, n^o 192, pp. 586-604, pl. XVIII, 5 fig. (556.48)
- Russel (I.-C.).** 551.761
 1892. Correlation papers. The Newark System (*Bull. of the U. S. Geol. Surv.*). Washington, 1892, n^o 85, vol. in-8^o of 344 pp., 13 pl. and 4 fig. (557.124)
- Russel (I.-C.).** 551.761
 1892. Correlation papers. The Newark System (*Bull. of the U. S. Geol. Surv.*). Washington, 1892, n^o 85, vol. in-8^o of 344 pp., 13 pl. and 4 fig. (557.51)
- Emerson (B.-K.).** 551.761
 1890. On the Triassic of Massachusetts (*Bull. of the Geol. Soc. of America*). Rochester, 1890, vol. II, pp. 451-456, pl. XVII. (557.511.4)
- Davis (W.-M.) and Loper (S.-W.).** 551.761
 1890. Two Belts of fossiliferous Black Shale in the Triassic Formation of Connecticut (*Bull. of the Geol. Soc. of America*). Rochester, 1890, vol. II, pp. 415-430, 3 fig. (557.511.8)
- Cook (G.-H.).** 551.761
 1879. Red Sandstone or Triassic Formation (*Ann. Report of the Geol. Survey of New Jersey*). Trenton, 1879, pp. 18-35. (557.511.8)

TRIASIQUE.

- Cook (G.-H.).** 551.761
 1883. The Red Sandstone and Trap-rocks (*Ann. Report of the Geol. Survey of New Jersey*). Trenton, 1883, pp. 22-26, 1 fig. (557.511.8)
- Cook (G.-H.).** 551.761
 1884. Triassic Rocks (*Ann. Report of the Geol. Survey of New Jersey*). Trenton, 1884, pp. 23-28, 1 fig. (557.511.8)
- Cook (G.-H.).** 551.761
 1888. On the Triassic or Red Sandstone Rocks (*Ann. Report of the Geol. Survey of New Jersey*). Trenton, 1888, pp. 41-44, 1 map., 4 fig. (557.511.8)
- Cook (G.-H.).** 551.761
 1889. Geological studies of the Triassic or Red Sandstone and Trap Rocks (*Ann. Report of the Geol. Survey of New Jersey*). Trenton, 1889, pp. 66-72. (557.511.8)
- Nason (F.-L.).** 551.761
 1889. On the Intrusive Origin of the Watchung Traps of New Jersey (abstract) (*Bull. of the Geol. Soc. of America*). Rochester, 1889, vol. I, pp. 562-563. (557.511.8)
- Darton (N.-H.).** 551.761
 1890. The relations of the Traps of the Newark System in the New Jersey region (*Bull. of the U. S. Geol. Surv.*). Washington, 1890, n° 67, vol. in-8° of 82 pp., 6 pl. and 49 fig. (557.511.8)
- Maurice (Ch.).** 551.761.044
 1891. Les insectes des couches triasiques de Fairplay, Colorado. Analyse d'un travail de M. Samuel Scudder (*Ann. de la Soc. géol. du Nord*). Lille, 1891, t. XIX, pp. 84-88. (557.535)
- Hyatt (A.).** 551.761
 1891. Jura and Trias at Taylorville, California (*Bull. of the Geol. Soc. of America*). Rochester, 1891, vol. III, pp. 395-412. (557.545)
- Woodward (A.-S.).** 551.761
 1890. The Fossil Fishes of the Hawkesbury Series at Gosford (*Mem. of the Geol. Surv. of New South Wales*). Sydney, 1890, Palaeontology n° 4, vol. in-4° of 55 pp. and 10 pl. (559.511.2)



- Woodward (H.-B.).** 551.761.2
1888. Notes on the Rhaetic Beds and Lias of Glamorganshire
Proceed. of the Geol. Assoc.. London, 1887-1888, vol. X, pp. 529-
538, 1 fig. (554.122.224)
-

551.762. — Jurassique.

- Woodward (H.-B.).** 551.762
1886. Visit to the Geological Museum of Dr J. Chaning Pearce, at
the Manor house, Brixton (*Proceed. of the Geol. Assoc.*). London,
1885-1886, vol. IX, pp. 165-168. (554.12)
- Hudleston (W.-H.).** 551.762
1888. Excursion to Aylesbury, Saturday, June 11th, 1887 (*Proceed.*
of the Geol. Assoc.). London, 1887-1888, vol. X, pp. 166-172, 1 fig.
(554.121.18)
- Beesley (Th.).** 551.762
1873. Excursion to Banbury, April 14th and 15th, 1873 (*Proceed.*
of the Geol. Assoc.). London, 1872-1873, vol. III, pp. 197-204.
(554.121.19)
- Hudleston (W.-H.) and Parker (J.).** 551.762
1876 Excursion to Oxford, April 6th and 7th, 1874 (*Proceed. of*
the Geol. Assoc.). London, 1874-1876, vol. IV, pp. 91-97.
(554.121.19)
- Beesley (Th.).** 551.762
1878. On the Geology of the Eastern Portion of the Banbury and
Cheltenham Direct Railway (*Proceed. of the Geol. Assoc.*). London,
1877-1878, vol. V, pp. 165-185, 2 fig. (554.121.19)
- Hudleston (W.-H.).** 551.762
1878. Excursion to Chipping Norton, April 22nd and Following
Day (*Proceed of the Geol. Assoc.*). London, 1877-1878, vol. V,
pp. 378-389. (554.121.19)
- Leighton (Th.).** 551.762
1890. Excursion to Oxford; Whit-Monday and Tuesday, 26th and
27th May, 1890 (*Proceed of the Geol. Assoc.*). London, 1889-1890,
vol. XI, pp. CXLVI-CL. (554.121.19)

the 1990s, the number of people in the world who are undernourished has increased from 600 million to 800 million. The number of people who are malnourished has increased from 1.2 billion to 1.5 billion.

There are a number of reasons for this. One is that the world population has increased from 5 billion to 6 billion. Another is that the world's population is becoming more urbanized. A third is that the world's population is becoming more aged.

There are a number of ways in which we can address the problem of malnutrition. One is to increase the production of food. Another is to improve the distribution of food. A third is to improve the health care system.

There are a number of ways in which we can increase the production of food. One is to use more land. Another is to use more water. A third is to use more fertilizer.

There are a number of ways in which we can improve the distribution of food. One is to build more roads. Another is to build more bridges. A third is to build more ports.

There are a number of ways in which we can improve the health care system. One is to train more health care workers. Another is to build more health care facilities. A third is to improve the quality of health care.

There are a number of ways in which we can address the problem of malnutrition. One is to increase the production of food. Another is to improve the distribution of food. A third is to improve the health care system.

There are a number of ways in which we can increase the production of food. One is to use more land. Another is to use more water. A third is to use more fertilizer.

There are a number of ways in which we can improve the distribution of food. One is to build more roads. Another is to build more bridges. A third is to build more ports.

There are a number of ways in which we can improve the health care system. One is to train more health care workers. Another is to build more health care facilities. A third is to improve the quality of health care.

There are a number of ways in which we can address the problem of malnutrition. One is to increase the production of food. Another is to improve the distribution of food. A third is to improve the health care system.

There are a number of ways in which we can increase the production of food. One is to use more land. Another is to use more water. A third is to use more fertilizer.

There are a number of ways in which we can improve the distribution of food. One is to build more roads. Another is to build more bridges. A third is to build more ports.

There are a number of ways in which we can improve the health care system. One is to train more health care workers. Another is to build more health care facilities. A third is to improve the quality of health care.

There are a number of ways in which we can address the problem of malnutrition. One is to increase the production of food. Another is to improve the distribution of food. A third is to improve the health care system.

There are a number of ways in which we can increase the production of food. One is to use more land. Another is to use more water. A third is to use more fertilizer.

There are a number of ways in which we can improve the distribution of food. One is to build more roads. Another is to build more bridges. A third is to build more ports.


There are a number of ways in which we can improve the health care system. One is to train more health care workers. Another is to build more health care facilities. A third is to improve the quality of health care.

- Lobley (J.-L.).** 551.762
 1871. Excursion to the Yeovil District, May 29th, 30th, 31st, and June 1st, 1871 (*Proceed. of the Geol. Assoc.*). London, 1870-1871, vol. II, pp. 247-250. (554.122.13)
- Winwood (H.-H.).** 551.762
 1873. Excursion to Bath, May 20th and 21st, 1872 (*Proceed. of the Geol. Assoc.*). London, 1872-1873, vol. III, pp. 89-92. (554.122.13)
- Winwood (H.-H.) and Woodward (H.-B.).** 551.762
 1890. Excursion to the Mendip Hills. August 4th to 9th, 1890 (*Proceed. of the Geol. Assoc.*) London, 1889-1890, vol. XI, pp. CLXXI-CCXVI, 8 fig. (554.122.13)
- Woodward (H.-B.).** 551.762
 1890. Brief Notes on the Geology of the Mendip Hills. With reference to the Long Excursion, August 4th to 9th, 1890 (*Proceed. of the Geol. Assoc.*). London, 1889-1890, vol. XI, pp. 481-494, 4 fig. (554.122.13)
- Hudleston (W.-H.).** 551.762
 1886. Excursion to Sherborne and Bridport, May 25th and 26th, 1885 (*Proceed. of the Geol. Assoc.*). London, 1885-1886, vol. IX, pp. 187-199, 1 fig. (554.122.14)
- Woodward (H.-B.).** 551.762
 1886. Excursion to Bridport, Bothen-Hampton, Burton Bradstock, Bridport Harbour, and Eype (*Proceed. of the Geol. Assoc.*). London, 1885-1886, vol. IX, pp. 200-209, 1 fig. (554.122.14)
- Woodward (H.-B.).** 551.762
 1890. Easter Excursion. Preliminary excursion to Lyme Regis, April 18th to 22nd, 1889 (*Proceed. of the Geol. Assoc.*). London, 1889-1890, vol. XI, pp. XXVI-XLIX, 1 fig. (554.122.14)
- Irving (A.).** 551.762
 1876. Excursion to Grantham and Nottingham. Easter Monday, April 17, 1876, and Following Day (*Proceed. of the Geol. Assoc.*). London, 1874-1876, vol. IV, pp. 491-497. (554.123.1)
- Carr (W.-D.).** 551.762
 1884. Excursion to Lincoln. April 14th and 15th, 1884 (*Proceed. of the Geol. Assoc.*). London, 1883-1884, vol. VIII, pp. 383-389, 1 map and 2 fig. (554.123.11)



JURASSIQUE.


- 551.762
- Sketch of the Geology of Northamptonshire (*Proceed. of the soc.*). London, 1872-1873, vol. III, pp. 243-252, 2 fig. (554.123.14)
- n (B.) and Crick (W.-D.).** 551.762
Excursion to Northamptonshire, Saturday, May 16th to y. May 19th, 1891 (*Proceed. of the Geol. Assoc.*). London, 92, vol. XII, pp. 172-190, pl. III, 2 fig. (554.123.14)
- n (B.).** 551.762
Excursion to Wellingborough Saturday, 23rd April, 1894 *t. of the Geol. Assoc.*). London, 1893-1894, vol. XIII, -291, pl. VII. (554.123.14)
- (W.-J.).** 551.762
Excursion to Leicestershire, Whit-Monday, May 21st, 1877, following Day (*Proceed. of the Geol. Assoc.*). London, 78, vol. V, pp. 142-148. (554.123.18)
- l.).** 551.762
Excursion to Cirencester and Minchinhampton, Monday and y, May 30th and 31st, 1887 (*Proceed. of the Geol. Assoc.*). , 1887-1888, vol. X, pp. 157-163, 1 fig. (554.123.25)
- 1 (M.).** 551.762.044
Présentation et résumé de son ouvrage intitulé : « Contribution à la paléontologie française des terrains jurassiques. Mollusques (Opisthobranches) (*Bull. de la Soc. géol. de France*). 1895, 3^e sér., t. XXIII, pp. LXV-LXVI. (554.4)
- l.).** 551.762
Sur la présence de nombreuses diatomées dans les gaizes crétacées et jurassiques du bassin de Paris. De l'existence de diatomées dans les gaizes crétacées de ce même bassin (*Ann. de géol. du Nord*). Lille, 1892, t. XX, pp. 57-60. (554.422)
- ..).** 551.762
De l'existence de nombreux radiolaires dans le jurassique et l'éocène du Nord de la France. Origine probable de la silice radiolaire et des tuffeaux éocènes (*Ann. de la Soc. géol. du Nord*). 1891, t. XIX, pp. 309-315. (554.431.4)



JURASSIQUE.


- Sharp (S.).** 551.762
 1873. Sketch of the Geology of Northamptonshire (*Proceed. of the Geol. Assoc.*). London, 1872-1873, vol. III, pp. 243-252, 2 fig. (554.123.14)
- Thompson (B.) and Crick (W.-D.).** 551.762
 1892. Excursion to Northamptonshire, Saturday, May 16th to Tuesday, May 19th, 1891 (*Proceed. of the Geol. Assoc.*). London, 1891-1892, vol. XII, pp. 172-190, pl. III, 2 fig. (554.123.14)
- Thompson (B.).** 551.762
 1894. Excursion to Wellingborough Saturday, 28th April, 1894 (*Proceed. of the Geol. Assoc.*). London, 1893-1894, vol. XIII, pp. 283-291, pl. VII. (554.123.14)
- Marrison (W.-J.).** 551.762
 1878. Excursion to Leicestershire, Whit-Monday, May 21st, 1877, and Following Day (*Proceed. of the Geol. Assoc.*). London, 1877-1878, vol. V, pp. 142-148. (554.123.13)
- Harker (A.).** 551.762
 1888. Excursion to Cirencester and Minchinhampton, Monday and Tuesday, May 30th and 31st, 1887 (*Proceed. of the Geol. Assoc.*). London, 1887-1888, vol. X, pp. 157-163, 1 fig. (554.123.25)
- Cossmann (M.).** 551.762.044
 1895. Présentation et résumé de son ouvrage intitulé : « Contribution à la paléontologie française des terrains jurassiques. Gastropodes (Opisthobranches) (*Bull. de la Soc. géol. de France*). Paris, 1895, 3^e sér., t. XXIII, pp. LXV-LXVI. (554.4)
- Cayeux (L.).** 551.762
 1892. Sur la présence de nombreuses diatomées dans les gaizes jurassiques et crétacées du bassin de Paris. De l'existence de radiolaires dans les gaizes crétacées de ce même bassin (*Ann. de la Soc. géol. du Nord*). Lille, 1892, t. XX, pp. 57-60. (554.422)
- Cayeux (L.).** 551.762
 1891. De l'existence de nombreux radiolaires dans le jurassique et dans l'éocène du Nord de la France. Origine probable de la silice de la gaize et des tuffeux éocènes (*Ann. de la Soc. géol. du Nord*). Lille, 1891, t. XIX, pp. 309-315. (554.431.4)

- Welsch (J.).** 551.762
 1895. Note sur la présence de la zone à *Ammonites opalinus* et de la zone à *Ammonites Murchisonæ* dans le détroit poitevin (*Bull. de la Soc. géol. de France*). Paris, 1895, 3^e sér., t. XXIII, pp. CXXI-CXXIII. (554.455)
- Fabre (G.).** 551.762
 1893. Résumé des courses de la Société géologique de France des 21, 22 et 23 septembre 1893 dans le Velay et la Lozère (*Bull. de la Soc. géol. de France*). Paris, 1893, 3^e sér., t. XXI, pp. xcix-cii. (554.481)
- Fabre (G.).** 551.762
 1893. Compte rendu de l'excursion de la Société géologique de France de Bagnols aux Vans, le 24 septembre 1893 (*Bull. de la Soc. géol. de France*). Paris, 1893, 3^e sér., t. XXI, pp. 674-680. (554.481)
- Fabre (G.).** 551.762
 1893. Stratigraphie des petits causses entre Gévaudan et Vivarais (*Bull. de la Soc. géol. de France*). Paris, 1893, 3^e sér., t. XXI, pp. 640-674, pl. XXI-XXIII, 5 fig. (554.481)
- Roman (F.).** 551.762
 1894. Sur le petit massif jurassique de la Gardiole isolé au milieu des terrains tertiaires entre Montpellier et Cette (*Bull. de la Soc. géol. de France*). Paris, 1894, 3^e sér., t. XXII, pp. cxlv-cxlvii. (554.481.3)
- Fabre (G.).** 551.762
 1893. Compte rendu de l'excursion de la Société géologique de France du vendredi 22 septembre 1893 au causse de Mirandol et à la plaine de Montbel (*Bull. de la Soc. géol. de France*). Paris, 1893, 3^e sér., t. XXI, pp. 626-631. (554.481.4)
- Fabre (G.).** 551.762
 1893. Résumé des courses de la Société géologique de France des 21, 22 et 23 septembre 1893 dans le Velay et la Lozère (*Bull. de la Soc. géol. de France*). Paris, 1893, 3^e sér., t. XXI, pp. xcix-cii. (554.492)
- White (Ch.-A.).** 551.762
 1886. On the Fresh-Water Invertebrates of the North American Jurassic (*Bull. of the U. S. Geol. Surv.*). Washington, 1886, n^o 29, vol. in-8^o of 24 pp., 4 pl. (557)




JURASSIQUE.

- Woodward (H.-B.).** 551.762.1
 1888. Notes on the Rhaetic Beds and Lias of Glamorganshire
 (*Proceed. of the Geol. Assoc.*). London, 1887-1888, vol. X, pp. 529-538,
 1 fig. (554.122.224)
- Denckmann (A.).** 551.762.1
 1892. Studien im Deutschen Lias (*Jahrb. der königl. preuss. geol.
 Landesanstalt und Bergakademie*). Berlin, 1892, Bd XIII (Abhandl.
 von Mitarbeitern der königl. geol. Länd.), SS. 98-114, 1 Fig.
 (554.311)
- Berendt (G.).** 551.762.1.015.12
 1890. Erbohrung jurassischer Schichten unter dem Tertiär in
 Hermsdorf bei Berlin (*Jahrb. der königl. preuss. geol. Landesanstalt
 und Bergakademie*). Berlin, 1890, Bd XI (Abhandl. von Mitarbeitern
 der königl. geol. Land.), SS. 83-94. (554.311.8)
- Keenen (A. von).** 551.762.1
 1889. Ueber die Aufnahmen westlich und südwestlich vom Harz
 (*Jahrb. der königl. preuss. geol. Landesanstalt und Bergakademie*).
 Berlin, 1889, Bd X (Mittheil.), SS. xxxv-xxxvii. (554.311.61)
- Branche (W.).** 551.762.1
 1884. Ueber eine neue Lepidotus-Art aus dem Wealden (*Jahrb.
 der königl. preuss. geol. Landesanstalt und Bergakademie*). Berlin,
 1884, Bd V (Abhandl. von Mitarbeitern der königl. geol. Land.),
 SS. 181-200, Taf. VIII-IX. (554.312.2)
- Kuchenbueh (F.).** 551.762.1
 1890. Das Lias-Vorkommen bei Volkmarsen (*Jahrb. der königl.
 preuss. geol. Landesanstalt und Bergakademie*) Berlin, 1890,
 Bd XI (Abhandl. von ausserhalb der königl. geol. Land. stehenden
 Personen), SS. 74-101, Taf. IV. (554.312.3)
- Fabre (G.).** 551.762.1
 1893. Compte rendu de l'excursion de la Société géologique de
 France à Lanuéjols, le samedi 23 septembre 1893 (*Bull. de la Soc.
 géol. de France*. Paris, 1893, 3^e sér., t. XXI, pp. 631-639.
 (554.481.4)
- Termier (P.) et Killian (W.).** 551.762.1
 1893. Sur un gisement d'ammonites dans le lias calcaire de
 l'Oisans (*Bull. de la Soc. géol. de France*). Paris, 1893, 3^e sér.,
 t. XXI, pp. 273-277. (554.491.1)



JURASSIQUE.

- Woodward (A.-S.).** 551.762.2
 1890. A Synopsis of the Fossil Fishes of the English Lower Oolites (*Proceed. of the Geol. Assoc.*). London, 1889-1890, vol. XI, pp. 285-306, pl. III, 5 fig. (554.1)
- Woodward (A.-S.).** 551.762.2
 1892. Supplementary Observations on some Fossil Fishes of the English Lower Oolites (*Proceed. of the Geol. Assoc.*). London, 1891-1892, vol. XII, pp. 238-244, pl. IV. (554.4)
- Bell (W.-H.) and Bennett (F.-J.).** 551.762.2
 1892. Excursion to Devizes, Swindon and Farington, Easter, 1892 (*Proceed. of the Geol. Assoc.*). London, 1891-1892, vol. XII, pp. 323-333. (554.121.12)
- Cameron (A.-C.-G.).** 551.762.2
 1888. Excursion to Bedford and Clapham, Saturday, July 21st, 1888 (*Proceed. of the Geol. Assoc.*). London, 1887-1888, vol. X, pp. 504-510. (554.121.17)
- Cameron (A.-C.-G.).** 551.762.2
 1892. Excursion to Woburn Sands and Sandy, Saturday, June 25th, 1892 (*Proceed. of the Geol. Assoc.*). London, 1891-1892, vol. XII, pp. 395-403, pl. VII, 1 fig. (554.121.17)
- 551.762.2
 1871. Excursion to Aylesbury, June 1st, 1870 (*Proceed. of the Geol. Assoc.*). London, 1870-1871, vol. II, p. 36. (554.121.18)
- Morris (J.).** 551.762.2
 1873. Excursion to Aylesbury, May 5th, 1873 (*Proceed. of the Geol. Assoc.*). London, 1872-1873, vol. III, pp. 210-211. (554.121.18)
- Blake (J.-F.).** 551.762.2
 1894. Excursion to Brill, Saturday, 22nd April, 1893 (*Proceed. of the Geol. Assoc.*). London, 1893-1894, vol. XIII, pp. 71-81, 1 fig. (554.121.18)
- Topley (W.).** 551.762.2
 1882. Excursion to Battle and Hastings, Easter Monday and Tuesday, April 10th and 11th (*Proceed. of the Geol. Assoc.*). London, 1881-1882, vol. VII, pp. 356-359, 1 fig. (554.121.22)



- Newton (E.-T.).** 551.762.2
 1882. Notes on the Mandible of an *Ischyodus Townsendii*, found at Upway, Dorsetshire, in the Portland Oolite (*Proceed. of the Geol. Assoc.*). London, 1881-1882, vol. VII, pp. 116-119, 2 fig.
 (554.122.13)
- Monckton (H.-W.).** 551.762.2
 1894. On a specimen of *Eryma Elegans* from the inferior Oolite of Dundry Hill (*Proceed. of the Geol. Assoc.*). London, 1893-1894, vol. XIII, p. 210.
 (554.122.13)
- Bott (Th.-D.).** 551.762.2
 1871. On the **Ceology** of the Neighbourhood of Swanage (*Proceed. of the Geol. Assoc.*). London, 1870-1871, vol. II, pp. 30-32.
 (554.122.14)
- Brodie (W.-B.).** 551.762.2
 1876. Notes on the Kimmeridge Clay of the Isle of Purbeck (*Proceed. of the Geol. Assoc.*). London, 1874-1876, vol. IV, pp. 517-518.
 (554.122.14)
- Hudleston (W.-H.).** 551.762.2
 1876. Excursion to Northamptonshire, May 25th and 26th, 1874 (*Proceed. of the Geol. Assoc.*). London, 1874-1876, vol. IV, pp. 123-134.
 (554.123.14)
- Hudleston (W.-H.).** 551.762.2
 1876. The Yorkshire Oolites. Part II. The Middle Oolites. Introduction and Section. 1 (*Proceed. of the Geol. Assoc.*). London, 1874-1876, vol. IV, pp. 353-410, pl. IV, 4 fig.
 (554.124.1)
- Hudleston (W.-H.).** 551.762.2
 1878. The Yorkshire Oolites. Part II, Section 2. The Coralline Oolites, Coral Rag, and Supra-Coralline Beds (*Proceed. of the Geol. Assoc.*). London, 1877-1878, vol. V, pp. 407-495, pl. III-VI. 13 fig.
 (554.124.1)
- Branco (W.).** 551.762.2
 1889. Ueber das Gebiss von *Lepidotus Koeneni* Branco und *Hauchecornei* Branco (*Jahrb. der königl. preuss. geol. Landesanstalt und Bergakademie*). Berlin, 1889, Bd X (Abhandl. von ausserhalb der königl. geol. Land. stehenden Personen), SS. 124-128, 3 Fig.
 (554.3)

JURASSIQUE.

- Struckmann (C.).** 551.762.2
 1889. Die Grenzschichten zwischen Hilsthon und Wealden bei Barsinghausen am Deister (*Jahrb. der königl. preuss. geol. Landesanstalt und Bergakademie*). Berlin, 1889, Bd X (Abhandl. von ausserhalb des königl. geol. Land. stehenden Personen), SS. 55-79, Taf. XI-XIII, 1 fig. (554.311.61)
- Smith (J.-P.).** 551.762.2
 1891. Die Jurabildungen des Kahlberges bei Echte (*Jahrb. der königl. preuss. geol. Landesanstalt und Bergakademie*). Berlin, 1891, Bd XII (Abhandl. von ausserhalb der königl. geol. Land. stehenden Personen), SS. 288-356, Taf. XXIII-XXV. (554.311.61)
- Gagel (C.).** 551.762.2
 1893. Beiträge zur Kenntniss des Wealden in der Gegend von Borgloh-Oesede, sowie zur Frage des Alters der norddeutschen Wealdenbildungen (*Jahrb. der königl. preuss. geol. Landesanstalt und Bergakademie*). Berlin, 1893, Bd XIV (Abhandl. von Mitarbeitern der königl. geol. Land.), SS. 158-179, Taf. XII-XIII. (554.311.61)
- Mieg (M.).** 551.762.2
 1894. Sur un gisement d'argile oxfordienne à Istein (*Bull. de la Soc. géol. de France*). Paris, 1894, 3^e sér., t. XXII, pp. LXXXVI-LXXXVII. (554.344)
- Mieg (M.).** 551.762.2
 1895. Note sur les calcaires coralligènes d'Istein (*Bull. de la Soc. géol. de France*). Paris, 1895, 3^e sér., t. XXIII, pp. LXVII et 95-103. (554.344)
- Jones (T.-R.).** 551.762.2
 1884. On some Fossil Entomostraca from the Purbeck Formation at Boulogne (*Proceed. of the Geol. Assoc.*). London, 1883-1884, vol. VIII, pp. 54-59, 9 fig. (554.421.1)
- Sauvage (H.-E.).** 551.762.2
 1894. Les Dinosauriens du terrain jurassique supérieur du Boulonnais (*Bull. de la Soc. géol. de France*). Paris, 1894, 3^e sér., t. XXII, pp. 465-470. (554.421.1)
- Lapparent (A. de).** 551.762.2
 1893. Découverte de restes d'un vertébré gigantesque dans les Ardennes (*Bull. de la Soc. géol. de France*). Paris, 1893, 3^e sér., t. XXI, p. CXLII. (554.431.1)

JURASSIQUE.


- Jannel (Ch.).** 551.762.2
 1892. Sur le Corallien de la région de Lérrouville (*Ann. de la Soc. géol. du Nord*). Lille, 1892, t. XX, pp. 260-266. (554.432.4)
- Jannel (Ch.).** 551.762.2
 1890. Aperçus d'études sur les lignes de chemin de fer de la Compagnie de l'Est (*Ann. de la Soc. géol. du Nord*). Lille, 1889-1890, t. XVII, pp. 45-47. (554.432.3)
- Cheffat (P.).** 551.762.2
 1878. Études géologiques sur la chaîne du Jura. I. Esquisse du Callovien et de l'Oxfordien dans le Jura occidental et le Jura méridional, suivie d'un supplément aux couches à *Ammonites acanthicus* dans le Jura occidental (*Mém. de la Soc. d'Émulation du Doubs*). Besançon, 1878, 5^e sér., t. III, pp. 1-146, 1 carte et 1 profil géol. (554.44)
- Bourgeat (...).** 551.762.2
 1893. Quelques mots sur l'Oxfordien et le Corallien des bords de la Serre (*Bull. de la Soc. géol. de France*, Paris, 1893, 3^e sér., t. XXI, pp. 267-272. (554.441)
- Pellat (E.).** 551.762.2
 1887. Observations au sujet d'un ouvrage de M. Pillet, intitulé : « Nouvelle description géologique et paléontologique de la colline de Lemenc » (*Bull. de la Soc. géol. de France*). Paris, 1886-1887, 3^e sér., t. XV, pp. 599-600. (554.442.1)
- Helson (Ch.).** 551.762.2
 1893. Note sur la nature et le gisement du phosphate de chaux naturel dans les départements du Tarn-et-Garonne et du Tarn (*Ann. de la Soc. géol. du Nord*). Lille, 1893, t. XXI, pp. 246-265. (554.432.6)
- Welsch (J.).** 551.762.2
 1894. Note sur la zone à *Ammonites zigzag* et *Ammonites ferrugineus* dans le détroit du Poitou (*Bull. de la Soc. géol. de France*). Paris, 1894, 3^e sér., t. XXII, pp. cxc et 537-543. (554.435)
- Glangcaud (Ph.).** 551.762.2
 1895. Communication en réponse aux observations de MM. Fournier et Welsch, relatives à mon travail sur le Lias et le Jurassique moyen en bordure à l'ouest du Plateau central (*Bull. de la Soc. géol. de France*). Paris, 1895, 3^e sér., t. XXIII, pp. cxv-cxvi. (554.435)

- Fournier (A.).** 551.762.2
 1895. Note sur le Banc pourri et le Bajocien en quelques points des Deux-Sèvres (*Bull. de la Soc. géol. de France*). Paris, 1895, 3^e sér., t. XXIII, pp. CXXIII-CXXV. (554.483.2)
- Helson (Ch.).** 551.762.2
 1893. Note sur la nature et le gisement du phosphate de chaux naturel dans les départements du Tarn-et-Garonne et du Tarn (*Ann. de la Soc. géol. du Nord*). Lille, 1893, t. XXI, pp. 246-263. (554.481.1)
- Kilian (W.).** 551.762.2
 1893. Sur la nature grumelleuse des couches à *Pelloceras transversarium* des environs des Vans et résumé de la succession des assises observées entre les Vans et Berrias (*Bull. de la Soc. géol. de France*). Paris, 1893, 3^e sér., t. XXI, pp. 682-683. (554.481.7)
- Kilian (W.).** 551.762.2
 1895. Notice stratigraphique sur les environs de Sisteron et contributions à la connaissance des terrains secondaires du sud-est de la France (*Bull. de la Soc. géol. de France*). Paris, 1895, 3^e sér., t. XXIII, pp. 639-803, pl. XI-XV, 1 fig. (554.49)
- Kilian (W.).** 551.762.2
 1894. Découverte d'ammonites au col de Martignare (au nord de la vallée de la Romanche) (*Bull. de la Soc. géol. de France*). Paris, 1894, 3^e sér., t. XXII, pp. xv-xvi (554.491.1)
- Riaz (A. de).** 551.762.2
 1895. Étude sur les étages jurassiques moyens et supérieurs des cantons de Crémieu et de Morestel (Isère) (*Bull. de la Soc. géol. de France*). Paris, 1895, 3^e sér., t. XXIII, pp. ciii-cv et 366-394, 1 fig. (554.491.1)
- Deuville (H.).** 551.762.2
 1884. Présentation et résumé d'une note de M. Zürcher intitulée : « Note sur la zone à *Ammonites Sowerbyi*, dans le sud-ouest du département du Var » (*Bull. de la Soc. géol. de France*). Paris, 1883-1884, 3^e sér., t. XII, pp. 685-686. (554.492.3)
- Hichalet (A.).** 551.762.2
 1895. Le Bathonien des environs de Toulon et ses Échinides. Description d'un nouveau genre *Heteropedina* (*Bull. de la Soc. géol. de France*). Paris, 1895, 3^e sér., t. XXIII, pp. xxii et 50-75, 5 fig. (554.492.3)

- Knowlton (F.-H.).** 551.762.2
1889. Fossil Wood and Lignite of the Potomac formation (*Bull. of the U. S. Geol. Surv.*). Washington, 1889, n° 56, vol. in-8° of 72 pp., 7 pl. (557.3)
-

551.763. — Crétacique.

- Woodward (A.-S.).** 551.763
1894. Notes on the Sharks' Teeth from British Cretaceous formations (*Proceed. of the Geol. Assoc.*). London, 1893-1894, vol. XIII, pp. 190-200, pl. V-VI, 2 fig. (554.12)
- Morris (J.).** 551.763
1871. Excursion to Folkestone, 18th June, 1870 (*Proceed. of the Geol. Assoc.*). London, 1870-1871, vol. II, pp. 41-42. (554.121.1)
- Whitaker (W.).** 551.763
1884. Excursion to Hunstanton, May 14th and 15th, 1883 (*Proceed. of the Geol. Assoc.*). London, 1883-1884, vol. VIII, pp. 133-141, 2 fig. (554.121.11)
- Bell (W.-H.) and Bennett (F.-J.).** 551.763
1892. Excursion to Devizes, Swindon and Farington, Easter, 1892 (*Proceed. of the Geol. Assoc.*). London, 1891-1892, vol. XII, pp. 323-333, 3 fig. (554.121.12)
- Cameron (A.-C.-G.).** 551.763
1894. Note on a Large Mass of Chalk at Catworth, in Huntingdonshire (*Proceed. of the Geol. Assoc.*). London, 1893-1894, vol. XIII, pp. 356-358. (554.121.13)
- Hopkinson (J.).** 551.763
1873. Excursion to Watford, April 13th, 1872 (*Proceed. of the Geol. Assoc.*). London, 1872-1873, vol. III, pp. 65-67. (554.121.13)
- Hopkinson (J.).** 551.763
1882. Excursion to Totternhoe, Kensworth, and Luton, Saturday, 25th June, 1881 (*Proceed. of the Geol. Assoc.*). London, 1881-1882, vol. VII, pp. 191-194. (554.121.13)




CRÉTACIQUE.

- Hopkinson (J.).** 551.763
 1882. Excursion to Totternhoe, Kensworth, and Luton, Saturday, 25th June, 1881 (*Proceed. of the Geol. Assoc.*). London, 1881-1882, vol. VII, pp. 191-194. (554.121.17)
- 551.763
 1871. Excursion to Aylesburg, June 1st, 1870 (*Proceed. of the Geol. Assoc.*). London, 1870-1871, vol. II, p. 36. (554.121.18)
- Hopkinson (J.).** 551.763
 1890. Excursion to Totternhoe and Ivinghoe, Saturday, 29th June, 1889 (*Proceed. of the Geol. Assoc.*). London, 1889-1890, vol. XI, pp. LXXIV-LXXXI, 1 fig. (554.121.18)
- Fowler (B.).** 551.763
 1894. The Hythe Beds of the Lower Greensand, in the Liphook and Hindhead District (*Proceed. of the Geol. Assoc.*). London, 1893-1894, vol. XIII, pp. 361-365, pl. VIII-IX. (554.121.2)
- Evans (C.).** 551.763
 1871. On the Strata exposed by the Line of Railroad through the Sevenoaks Tunnel (*Proceed. of the Geol. Assoc.*). London, 1870-1871, vol. II, pp. 1-4. (554.121.21)
- Jones (T.-R.), Tennant (J.) and Bensted (W.-H.).** 551.763
 1873. Excursion to Maidstone, April 2nd, 1872 (*Proceed. of the Geol. Assoc.*). London, 1872-1873, vol. III, pp. 38-42. (554.121.21)
- Topley (W.).** 551.763
 1884. Excursion to Hythe, the N. E. Corner of Romney Marsh, Sandgate and Folkestone, March 26th and 27th, 1883 (*Proceed. of the Geol. Assoc.*). London, 1883-1884, vol. VIII, pp. 92-96, 1 fig. (554.121.21)
- Leighton (Th.).** 551.763
 1894. Excursion to Hythe, Sandgate, and Folkestone, Saturday, 10th June, 1893 (*Proceed. of the Geol. Assoc.*). London, 1893-1894, vol. XIII, pp. 142-151. (554.121.21)
- Hopkinson (J.).** 551.763
 1873. Excursion to Eastbourne and St. Leonards, May 23rd and 24th, 1873 (*Proceed. of the Geol. Assoc.*). London, 1872-1873, vol. III, pp. 211-214. (554.121.22)

CRÉTACIQUE.

- Lobley (J.-L.).** 551.763
 1882. Excursion to Redhill and Crawley (Northern Valley of the Weald). Saturday, May 6th, 1882 (*Proceed. of the Geol. Assoc.*). London, 1881-1882, vol. VII, pp. 369-371, 1 fig. (554.121.22)
- Lobley (J.-L.).** 551.763
 1882. Excursion to Tilgate Forest, Cuckfield, and Haywards Heath (Central Elevations of the Weald). Saturday, May 20th, 1882 (*Proceed. of the Geol. Assoc.*). London, 1881-1882, vol. VII, pp. 372-375, 1 fig. (554.121.22)
- Lobley (J.-L.).** 551.763
 1882. Excursion to Hayward's Heath and Ditchling Beacon (Southern Valley of the Weald). Saturday, June 10th, 1882 (*Proceed. of the Geol. Assoc.*). London, 1881-1882, vol. VII, pp. 395-397. (554.121.22)
- Reid (C.).** 551.763
 1890. Excursion to Arundel, Saturday, July 12th, 1890 (*Proceed. of the Geol. Assoc.*). London, 1889-1890, vol. XI, pp. CLXVII-CLXIX, 1 fig. (554.121.22)
- 551.763
 1871. Excursion to Tilburstow and Nutfield, May 28th, 1870 (*Proceed. of the Geol. Assoc.*). London, 1870-1871, vol. II, pp. 35-36. (554.121.23)
- Lobley (J.-L.).** 551.763
 1878. Excursion to Caterham, Godstone, Tilburstow, and Nutfield, Monday, June 4th, 1877 (*Proceed. of the Geol. Assoc.*). London, 1877-1878, vol. V, pp. 153-159. (554.121.23)
- Whitaker (W.).** 551.763
 1878. Excursion to the North Downs, Surrey, Monday, 6th May, 1878 (*Proceed. of the Geol. Assoc.*). London, 1877-1878, vol. V, pp. 495-497. (554.121.23)
- Lobley (J.-L.).** 551.763
 1882. Excursion to Redhill and Crawley (Northern Valley of the Weald). Saturday, May 6th, 1882 (*Proceed. of the Geol. Assoc.*). London, 1881-1882, vol. VII, pp. 369-371, 1 fig. (554.121.22)



CRÉTACIQUE.

- Lobley (J.-L.).** 551.763
 1882. Excursion to Tilgate Forest, Cuckfield, and Haywards Heath (Central Elevations of the Weald). Saturday, May 20th, 1882 (*Proceed. of the Geol. Assoc.*). London, 1881-1882, vol. VII, pp. 372-375, 1 fig. (554.121.25)
- Dalton (W.-H.).** 551.763
 1884. Excursion to Epsom and Dorking, May 24th, 1884 (*Proceed. of the Geol. Assoc.*). London, 1883-1884, vol. VIII, pp. 396-399. (554.121.25)
- Boulger (G.-S.).** 551.763
 1888. Excursion to Godstone, Tilburstow, and Nutfield, Saturday, June 23rd, 1888 (*Proceed. of the Geol. Assoc.*). London, 1887-1888, vol. X, pp. 496-499. (554.121.25)
- Leighton (Th.).** 551.763
 1890. Excursion to Leith Hill. Saturday, June 28th, 1890 (*Proceed. of the Geol. Assoc.*). London, 1889-1890, vol. XI, pp. CLXIII-CLXVII, 2 fig. (554.121.25)
- Boulger (G.-S.).** 551.763
 1892. Excursion to Wotton and Ranmer, Saturday, July 9th, 1892 (*Proceed. of the Geol. Assoc.*). London, 1891-1892, vol. XII, pp. 403-406, 2 fig. (554.121.25)
- Monckton (H.-W.).** 551.763
 1892. Excursion to Guildford, Saturday, May 2nd, 1891 (*Proceed. of the Geol. Assoc.*). London, 1891-1892, vol. XII, pp. 97-99. (554.121.25)
- Boulger (G.-S.) and Leighton (Th.).** 551.763
 1894. Excursion to Dorking, Saturday, 3rd June, 1893 (*Proceed. of the Geol. Assoc.*). London, 1893-1894, vol. XIII, pp. 140-141. (554.121.25)
- Gregory (J.-W.).** 551.763
 1894. Excursion to Guildford and Shalford, Saturday, 21st July, 1894 (*Proceed. of the Geol. Assoc.*). London, 1893-1894, vol. XIII, pp. 377-381, 2 fig. (554.121.25)
- Jukes-Browne (A.-J.).** 551.763
 1890. The Geology of Upton and Chilton, in Berks (*Proceed. of the Geol. Assoc.*). London, 1889-1890, vol. XI, pp. 198-209, 2 fig. (554.121.24)

- Whitaker (W.).** 551.763
1890. Excursion to Upton and Chilton, 1890. Saturday, July 20th
(*Proceed. of the Geol. Assoc.*). London, 1889-1890, vol. XI,
pp. LXXXIII-LXXXIV. (554.121.24)
- Jukes-Browne (A.-J.).** 551.763
1892. The Geology of Devizes, with Remarks on the Grouping of
Cretaceous Deposits (*Proceed. of the Geol. Assoc.*). London, 1891-
1892, vol. XII, pp. 254-266, pl. V, 3 fig. (554.121.25)
- Blake (J.-F.) and Leighton (Th.).** 551.763
1892. Excursion to the Isle of Wight, Thursday, March 26th, to
Tuesday, March 31st, 1891 (*Proceed. of the Geol. Assoc.*). London,
1891-1892, vol. XII, pp. 145-172, 7 fig. (554.121.27)
- Leighton (Th.).** 551.763
1894. On a Discovery of Fossils on a new Horizon in the Lower
Greensand at Little Stairs Point, Sandown Bay, Isle of Wight
(*Proceed. of the Geol. Assoc.*). London, 1893-1894, vol. XIII,
pp. 188-190. (554.121.27)
- Jentzsch (A.).** 551.763.015.12
1884. Beiträge zum Ausbau der glacialhypothese in ihrer Anwen-
dung auf Norddeutschland (*Jahrb. der königl. preuss. geol.
Landesanstalt und Bergakademie*). Berlin, 1884, Bd V (Abhandl.
von Mitarbeitern der königl. geol. Land.), SS. 438-524, Taf. XXVII,
XXVIII^a und XXVIII^b, 6 Fig. (554.311)
- Müller (G.).** 551.763
1892. Ueber das Vorkommen von *Ancyloceras* gigasschichten
bei Mellendorf nördlich Hannover (*Jahrb. der königl. preuss. geol.
Landesanstalt und Bergakademie*). Berlin, 1892, Bd XIII (Abhandl.
von Mitarbeitern der königl. geol. Land.), SS. 16-22. (554.311.61)
- Cayeux (L.).** 551.763
1891. La craie du nord de la France et la boue à Globigérines
(Note préliminaire) (*Ann. de la Soc. géol. du Nord*). Lille, 1891,
t. XIX, pp. 95-102. (554.421)
- Gosselet (J.).** 551.763
1892. Coupe du terrain crétacé à la fosse n° 5, à Divion (*Ann. de
la Soc. géol. du Nord*). Lille, 1892, t. XX, pp. 52-54. (554.421.1)

CRÉTACIQUE.

- Parent (H.).** 551.763
 1892. Étude sur la craie à Micraster du Boulonnais et sur les plissements de la craie dans cette région (*Ann. de la Soc. géol. du Nord*). Lille, 1892, t. XX, pp. 304-332, pl. III. (554.421.1)
- Cayeux (L.).** 551.763
 1891. Diffusion des trois formes distinctes de l'Oxyde de Titane dans le crétacé du nord de la France (*Ann. de la Soc. géol. du Nord*). Lille, 1891, t. XIX, pp. 132-134. (554.421.3)
- Cayeux (L.).** 551.763
 1892. Sur la présence de nombreuses Diatomées dans les gaizes jurassiques et crétacées du bassin de Paris. De l'existence de Radiolaires dans les gaizes crétacées du même bassin (*Ann. de la Soc. géol. du Nord*). Lille, 1892, t. XX, pp. 57-60. (554.422)
- Gosselet (J.).** 551.763
 1892. Note sur un forage fait au Nouvion (Aisne) (*Ann. de la Soc. géol. du Nord*). Lille, 1892, t. XX, pp. 55-56. (554.422.14)
- Morcey (N. de).** 551.763
 1891. Sur le transport des galets de la craie (*Ann. de la Soc. géol. du Nord*). Lille, 1891, t. XIX, p. 260. (554.422.2)
- Reussel (J.).** 551.763
 1892. Sur la composition des terrains crétacés des Pyrénées centrales et des Corbières (*Ann. de la Soc. géol. du Nord*). Lille, 1892, t. XX, pp. 272-290. (554.47)
- Stuart-Menteath (P.-W.).** 551.763
 1893. Sur la structure essentielle des Pyrénées-occidentales (*Bull. de la Soc. géol. de France*). Paris, 1893, 3^e sér., t. XXI, pp. cxxii-cxxv. (554.471)
- Stuart-Menteath (P.-W.).** 551.763
 1894. Sur le Flysch de Biarritz et Saint-Sébastien (*Bull. de la Soc. géol. de France*). Paris, 1894, 3^e sér., t. XXII, pp. lxxxi-lxxxiii. (554.471.1)
- Stuart-Menteath (P.-W.).** 551.763
 1894. Sur les fossiles crétacés de la vallée de la Nive (Basses-Pyrénées) (*Bull. de la Soc. géol. de France*). Paris, 1894, 3^e sér., t. XXII, pp. 359-365. (554.471.1)

CRÉTACIQUE.

- Roussel (J.).** 551.763
 1892. Sur la composition des terrains crétacés des Pyrénées centrales et des Corbières (*Ann. de la Soc. géol. du Nord*). Lille, 1892, t. XX, pp. 272-290. (554.481.2)
- Kilian (W.) et Leenhardt (F.).** 551.763
 1894. Sur le Gault de Chansayes (*Bull. de la Soc. géol. de France*). Paris, 1894, 3^e sér., t. XXII, pp. 677-678. (554.491.2)
- Vasseur (G.).** 551.763
 1894. Compte rendu d'excursions géologiques aux Martigues et à Lestque (Bouches-du-Rhône) (*Bull. de la Soc. géol. de France*). Paris, 1894, 3^e sér., t. XXII, pp. 413-444, pl. XIV. (554.492.2)
- Almera (D.-J.).** 551.763
 1895. Étude stratigraphique du massif crétacé du littoral de la province de Barcelone (*Bull. de la Soc. géol. de France*). Paris, 1895, 3^e sér., t. XXIII, pp. 564-571. (554.611.14)
- Dolle (L.).** 551.763.073
 1890. Sur la présence du Plioplatecarpus Marshi dans les musées de Haarlem, Leide, Londres et Paris (*Bull. de la Soc. belge de géol.*, etc.). Bruxelles, 1890, t. IV, p. 53. (554.912)
- Ficheur (E.).** 551.763
 1895. Observations sur la communication de M. P. Lory « Sur les plis anciens du Dévoluy et des régions voisines » et analogie de ces dépôts détritiques avec les assises de poudingue dans le massif de Bou-Thaleb (Algérie) (*Bull. de la Soc. géol. de France*). Paris, 1895, 3^e sér., t. XXIII, p. CXL1. (556.112)
- Shaler (N.-S.).** 551.763
 1889. Tertiary and Cretaceous Deposit of Eastern Massachusetts (*Bull. of the Geol. Soc. of America*). Rochester, 1889, vol. I, pp. 443-452, pl. IX. (557.311.4)
- White (D.).** 551.763
 1889. Cretaceous Plants from Martha's Vineyard (abstract) (*Bull. of the Geol. Soc. of America*). Rochester, 1889, vol. I, pp. 554-556. (557.311.4)
- Cook (G.-H.).** 551.763
 1883. Tertiary and Cretaceous Formations of Southern New Jersey (*Ann. Report of the Geol. Survey of New Jersey*). Trenton, 1883, pp. 13-21, 2 fig. (557.311.8)

CRÉTACIQUE.

- Cook (G.-H.).** 551.763
1884. Tertiary and Cretaceous Formations (*Ann. Report of the Geol. Survey of New Jersey*). Trenton, 1884, pp. 21-22. (557.311.8)
- Clark (W.-B.).** 551.763
1892. A Preliminary Report on the Cretaceous and Tertiary Formations of New Jersey (*Ann. Report of the Geol. Survey of New Jersey*). Trenton, 1892, part II, pp. 167-246, pl. III-VI. (557.311.8)
- Clark (W.-B.).** 551.763
1893. Cretaceous and Tertiary Geology. Report of Progress (*Ann. Report of the Geol. Survey of New Jersey*). Trenton, 1893, part II, pp. 329-356. (557.311.8)
- Woolman (L.).** 551.763.015.12
1893. Artesian Wells in Southern New Jersey (*Ann. Report of the Geol. Survey of New Jersey*). Trenton, 1893, part V, pp. 387-422. (557.311.8)
- Woolman (L.).** 551.763.015.12
1894. Report on Artesian Wells in Southern New Jersey (*Ann. Report of the Geol. Survey of New Jersey*). Trenton, 1894, part III, pp. 151-222, pl. V-X. (557.311.8)
- Woolman (L.).** 551.763.015.12
1895. Report on Artesian Wells (*Ann. Report of the Geol. Survey of New Jersey*). Trenton, 1895, part III, pp. 63-98. (557.311.8)
- Langdon (D.-W.) Jr.** 551.763
1890. Variations in the Cretaceous and Tertiary Strata of Alabama (*Bull. of the Geol. Soc. of America*). Rochester, 1890, vol. II, pp. 587-606, pl. XXIII. (557.312.4)
- White (Ch.-A.).** 551.763
1884. On Mesozoic Fossils (*Bull. of the U. S. Geol. Surv.*). Washington, 1884, n° 4, vol. in-8° of 36 pp., 9 pl. (557.35)
- Sayn (G.).** 551.763.1
1895. Faune des marnes valanginiennes à *Hoplites Roubaudi* (*Bull. de la Soc. géol. de France*). Paris, 1895, 3^e sér., t. XXIII, p. cxxxvii. (554)
- Carruthers (W.).** 551.763.1
1876. Note on the Flora of the Gault with Description of a new Pine Cone (*Proceed. of the Geol. Assoc.*). London, 1874-1876, vol. IV, pp. 278-281, 1 fig. (554.1)

•

•

•

•

•

•

•

•

•

•

•

•

•

•

1
2
3
4
5
6
7
8
9
10
11
12

1

- Price (F.-G.-H.).** 551.763.1
 1876. On the Lower Greensand and Gault of Folkestone (*Proceed. of the Geol. Assoc.*). London, 1874-1876, vol. IV, pp. 135-150, 1 fig. (554.121.21)
- Price (F.-G.-H.).** 551.763.1
 1876. Excursion to Sandgate and Folkestone, June 19th, 1876 (*Proceed. of the Geol. Assoc.*). London, 1874-1876, vol. IV, pp. 554-556. (554.121.21)
- Lobley (J.-L.).** 551.763.1
 1884. Excursion to the Medway Valley from Maidstone to Aylesford, Saturday 14th, 1884 (*Proceed. of the Geol. Assoc.*). London, 1883-1884, t. VIII, pp. 192-194. (554.121.21)
- Topley (W.).** 551.763.1
 1884. Excursion to Worth, June 30th, 1883 (*Proceed. of the Geol. Assoc.*). London, 1883-1884, vol. VIII, pp. 185-186. (554.121.21)
- Topley (W.).** 551.763.1
 1890. Excursion to Ightham (Kent). Saturday, June 1st, 1889 (*Proceed. of the Geol. Assoc.*). London, 1889-1890, vol. XI, pp. LXVI-LXVII. (554.121.21)
- Topley (W.).** 551.763.1
 1894. The Landslip at Sandgate (*Proceed. of the Geol. Assoc.*). London, 1893-1894, vol. XIII, pp. 40-47, 1 fig. (554.121.21)
- Topley (W.).** 551.763.1
 1886. Excursion to East Grinstead and West Hoathly, Saturday, June 27th, 1885 (*Proceed. of the Geol. Assoc.*). London, 1883-1886, vol. IX, pp. 217-219, 1 fig. (554.121.22)
- Boulger (G.-S.) and Leighton (Th.).** 551.763.1
 1894. On the Lower Greensand Area to the North of the « Rookery » Fault between Wotton and Dorking (*Proceed. of the Geol. Assoc.*). London, 1893-1894, vol. XIII, pp. 4-16, 1 fig. (554.121.23)
- Bett (Th.-D.).** 551.763.1
 1871. On the Geology of the Neighbourhood of Swanage (*Proceed. of the Geol. Assoc.*). London, 1870-1871, vol. II, pp. 30-32. (554.122.14)

CRÉTACIQUE.

- Struckmann (C.).** 551.763.1
 1889. Die Grenzschichten zwischen Hilsthon und Wealden bei Barsinghausen am Deister (*Jahrb. der königl. preuss. geol. Landesanstalt und Bergakademie*). Berlin, 1889, Bd X (Abhandl. von ausserhalb des königl. geol. Land. stehenden Personen), SS. 55-79, Taf. XI-XIII, 1 Fig. (554.311.61)
- Müller (G.).** 551.763.1
 1895. Beitrag zur Kenntniss der Unteren Kreide im Herzogthum Braunschweig (*Jahrb. der königl. preuss. geol. Landesanstalt und Bergakademie*). Berlin, 1895, Bd XVI (Abhandl. von Mitarbeitern der königl. geol. Land.), SS. 95-110. (554.311.61)
- Müller (G.).** 551.763.1
 1895. Die Untere Kreide im Emsbett nördlich Rheine (*Jahrb. der königl. preuss. geol. Landesanstalt und Bergakademie*). Berlin, 1895, Bd XVI (Abhandl. von Mitarbeitern der königl. geol. Land.), SS. 60-74, 1 Fig. (554.312.1)
- Paquier (V.).** 551.763.1
 1895. Note sur quelques Chamidés nouveaux de l'Urgonien (*Bull. de la Soc. géol. de France*). Paris, 1895, 3^e sér., t. XXIII, pp. XLIX-LI. (554.4)
- Parent (H.).** 551.763.1
 1894. Notes sur les sables du bois de Fiennes : présence du terrain Néocomien dans le Boulonnais (*Ann. de la Soc. géol. du Nord*). Lille, 1894, t. XXII, pp. 69-74. (554.421.1)
- Depéret (Ch.).** 551.763.1
 1894. Sur un *Lépidostéide* dans le Barrémien de Beaucaire (*Bull. de la Soc. géol. de France*). Paris, 1894, 3^e sér., t. XXII, p. xciii. (554.481.8)
- Pollat (E.).** 551.763.1
 1895. Notes préliminaires diverses sur la géologie du sud du bassin du Rhône (*Bull. de la Soc. géol. de France*). Paris, 1895, 3^e sér., t. XXIII, pp. 426-436. (554.481.8)
- Kilian (W.).** 551.763.1
 1894. Réflexions sur le parallélisme du Valanginien jurassien avec le Crétacé inférieur de la région delphino-provençale (*Bull. de la Soc. géol. de France*). Paris, 1894, 3^e sér., t. XXII, pp. xiv-xv. (554.49)

CRÉTACIQUE.

- Kilian (W.).** 551.763.1
 1895. Sur la distribution des Céphalopodes dans le Crétacé inférieur du bassin du Rhône (*Bull. de la Soc. géol. de France*). Paris, 1895, 3^e sér., t. XXIII, pp. CXL-CXLII. (554.49)
- Kilian (W.).** 551.763.1
 1895. Notice stratigraphique sur les environs de Sisteron et contributions à la connaissance des terrains secondaires du sud-est de la France (*Bull. de la Soc. géol. de France*). Paris, 1895, 3^e sér., t. XXIII, pp. 659-803, pl. XI-XV, 1 fig. (554.49)
- Lory (P.) et Paquier (V.).** 551.763.1
 1895. Sur les niveaux pyriteux du Crétacé inférieur (*Bull. de la Soc. géol. de France*). Paris, 1895, 3^e sér., t. XXIII, pp. xciv-xcvi. (554.491)
- Paquier (V.).** 551.763.1
 1895. Observations sur l'Urgonien de Châteauneuf-du-Rhône (*Bull. de la Soc. géol. de France*). Paris, 1895, 3^e sér., t. XXIII, p. CXXXVIII. (554.491.2)
- Kilian (W.).** 551.763.1
 1895. Présentation d'Ammonites recueillies dans les calcaires blancs à Requienies d'Orgon (*Bull. de la Soc. géol. de France*). Paris, 1895, 3^e sér., t. XXIII, p. CXLVIII. (554.492.2)
- Torcapel (A.).** 551.763.1
 1895. Sur l'Urgonien de la Montagnette, près Tarascon (Bouches-du-Rhône) (*Bull. de la Soc. géol. de France*). Paris, 1895, 3^e sér., t. XXIII, pp. 155-159, 2 fig. (554.492.2)
- Collet (L.).** 551.763.1
 1895. Sur un banc glauconieux de l'Hauterivien au nord de la Cluse de Chabrières (*Bull. de la Soc. géol. de France*). Paris, 1895, 3^e sér., t. XXIII, p. CLII. (554.492.4)
- Kilian (W.).** 551.763.1
 1895. Compte rendu des excursions de la Société géologique de France du 20 septembre 1895 à Forcalquier, Saint-Étienne-les-Orgues et Banon (*Bull. de la Soc. géol. de France*). Paris, 1895, 3^e sér., t. XXIII, pp. CXLIII-CXLIV et 837-843, 2 fig. (554.492.4)
- Kilian (W.).** 551.763.1
 1895. Coupe du Néocomien et du Barrémien dans la région de la Cluse de Chabrières (*Bull. de la Soc. géol. de France*). Paris, 1895, 3^e sér., t. XXIII, pp. CLII-CLIII. (554.492.4)

The first part of the document discusses the importance of maintaining accurate records of all transactions. It emphasizes that every entry should be supported by a valid receipt or invoice. This not only helps in tracking expenses but also ensures compliance with tax regulations.

In the second section, the author outlines the various methods used for data collection and analysis. These include surveys, interviews, and focus groups. Each method has its own strengths and limitations, and the choice depends on the specific research objectives.

The third section delves into the statistical analysis of the collected data. It covers topics such as descriptive statistics, inferential statistics, and regression analysis. The goal is to identify patterns and trends in the data that can inform decision-making.


Finally, the document concludes with a summary of the findings and recommendations. It highlights the key insights gained from the research and provides practical advice for implementing these findings in a real-world context.

CRÉTACIQUE.


- Kilian (W.) et Leenhardt (F.).** 551.763.1
 1895. Sur le Néocomien des environs de Moustiers Sainte-Marie (Basses-Alpes) (*Bull. de la Soc. géol. de France*). Paris, 1895, 3^e sér., t. XXIII, pp. 970-981, 1 fig. (554.492.4)
- Leenhardt (F.).** 551.763.1
 1895. Sur les couches bréchoïdes du Berriasien à Chardavon (*Bull. de la Soc. géol. de France*). Paris, 1895, 3^e sér., t. XXIII, pp. 829-830. (554.492.4)
- Sayn (G.).** 551.763.1
 1895. Sur la faune des marnes valanginiennes à fossiles pyriteux du sud-est de la France (*Bull. de la Soc. géol. de France*). Paris, 1895, 3^e sér., t. XXIII, pp. 832-833. (554.492.4)
- Paquier (V.).** 551.763.1
 1895. Présence d'*Horiopleura* et de *Polyconites* dans l'Aptien inférieur de Catalogne (*Bull. de la Soc. géol. de France*). Paris, 1895, 3^e sér., t. XXIII, pp. cxxxvii-cxxxviii. (554.611.1)
- Nojan (H.).** 551.763.1
 1894. Note sur les *Crioceras* du groupe du *Crioceras Duvali* (*Bull. de la Soc. géol. de France*). Paris, 1894, 3^e sér., t. XXII, pp. 183-196, pl. X, 2 fig. (554.655)
- Price (F.-G.-H.).** 551.763.1
 1876. On the Probable Depth of the Gault Sea (*Proceed. of the Geol. Assoc.*). London, 1874-1876, vol. IV, pp. 269-278. (559.98)
- Vaillant (V.).** 551.763.2.044
 1895. Sur l'origine de la craie, d'après Fraser Hume (*Ann. de la Soc. géol. du Nord*). Lille, 1895, t. XXIII, pp. 30-38. (554)
- Woodward (A.-S.).** 551.763.2
 1888. A Synopsis of the Vertebrate Fossils of the English Chalk (*Proceed. of the Geol. Assoc.*). London, 1887-1888, vol. X, pp. 273-338, pl. I, 1 fig. (554.1)
- Prestwich (J.).** 551.763.2
 1855. On the Origin of the Sand and Gravel-Pipes in the Chalk of the London Tertiary District (*Quart. Journ. of the Geol. Soc.*). London, 1855, vol. XI, pp. 64-80, pl. VI, 6 fig. (554.121)

CRÉTACIQUE.

- Jones (T.-B.) and Spurrell (F.-C.-J.).** 551.763.2
 1894. Excursion to Northfleet, Saturday, 16th June 1894 (*Proceed. of the Geol. Assoc.*). London, 1893-1894, vol. XIII, pp. 368-369.
 (554.121.21)
- Lobley (J.-L.).** 551.763.2
 1871. Excursion to Caterham Junction and Riddlesdown, July 1st, 1871 (*Proceed. of the Geol. Assoc.*). London, 1870-1871, vol. II, pp. 274-276.
 (554.121.23)
- Evans (C.) and Lobley (J.-L.).** 551.763.2
 1878. Excursion to Riddlesdown and Croydon, April 17th, 1875 (*Proceed. of the Geol. Assoc.*). London, 1874-1876, vol. IV, pp. 282-283.
 (554.121.25)
- Evans (C.).** 551.763.2
 1878. On the Forms of the Genus *Micraster* Common in the Chalk of West Kent and East Surrey (*Proceed. of the Geol. Assoc.*). London, 1877-1878, vol. V, pp. 149-154, pl. II. (554.121.25)
- Meÿer (C.-J.-A.).** 551.763.2
 1880. Excursion to Redhill, Saturday, 26th June, 1880 (*Proceed. of the Geol. Assoc.*). London, 1879-1880, vol. VI, pp. 373-374.
 (554.121.25)
- Lobley (J.-L.).** 551.763.2
 1884. Excursion to Caterham and Merstham, Saturday, June 14th 1884 (*Proceed. of the Geol. Assoc.*). London, 1883-1884, vol. VIII, pp. 411-413.
 (554.121.23)
- Leighton (Th.).** 551.763.2
 1894. Excursion to Abinger, Saturday 8th July, 1893 (*Proceed. of the Geol. Assoc.*). London, 1893-1894, vol. XIII, pp. 163-167.
 (554.121.25)
- Meÿer (C.-J.-A.) and Monckton (H.-W.).** 551.763.2
 1894. Excursion to Redhill and Nutfield, Saturday, 23rd June, 1894 (*Proceed. of the Geol. Assoc.*). London, 1893-1894, vol. XIII, pp. 371-374.
 (554.121.23)
- Davey (E.-C.) and Hudleston (W.-H.).** 551.763.2
 1878. Excursion to Wantage, Monday, May 7th, 1877 (*Proceed. of the Geol. Assoc.*). London, 1877-1878, vol. V, pp. 137-140.
 (554.121.24)




- Selater (P.-L.) and Whitaker (W.).** 551.763.2
 1892. Excursion to Selborne, Saturday, June 13th, 1891 (*Proceed. of the Geol. Assoc.*). London, 1891-1892, vol. XII, pp. 192-193.
 (554.121.26)
- Fordham (H.-G.).** 551.763.2
 1876. On the Section of the Chloritic Marl and Upper Greensand on the Northern Side of Swanage Bay, Dorset (*Proceed. of the Geol. Assoc.*). London, 1874-1876, vol. IV, pp. 506-516, 1 fig.
 (554.122.14)
- Blake (J.-F.).** 551.763.2
 1878. On the Chalk of Yorkshire (*Proceed. of the Geol. Assoc.*). London, 1877-1878, vol. V, pp. 232-270, 4 fig. (554.124.1)
- Mortimer (J.-R.).** 551.763.2
 1878. On the Flints or the Chalk of Yorkshire (*Proceed. of the Geol. Assoc.*). London, 1877-1878, vol. V, pp. 344-354, 1 fig.
 (554.124.1)
- Mortimer (J.-R.).** 551.763.2
 1884. A description of the origin and distribution of the Unwater-worn Chalk-gravel on the Yorkshire Chalk Hills, supplemented by an account of neighbouring and somewhat contemporaneous deposits (*Proceed. of the Geol. Assoc.*). London, 1883-1884, vol. VIII, pp. 287-298.
 (554.124.1)
- Schröder (H.).** 551.763.2
 1884. Saurierreste aus der baltischen oberen Kreide (*Jahrb. der königl. preuss. geol. Landesanstalt und Bergakademie*). Berlin, 1884, Bd V (Abhandl. von Mitarbeitern der königl. geol. Land.), SS. 438-524, Taf. XXVII, XXVIII^a und XXVIII^b, 6 Fig. (554.311.4)
- Müller (G.).** 551.763.2
 1889. Die Rudisten der Oberen Kreide am nördlichen Harzrande (*Jahrb. der königl. preuss. geol. Landesanstalt und Bergakademie*). Berlin, 1889, Bd X (Abhandl. von Mitarbeitern der königl. geol. Land.), SS. 137-148, Taf. XVIII. (554.311.6)
- Müller (G.).** 551.763.2
 1887. Beitrag zur Kenntniss der oberen Kreide am nördlichen Harzrande (*Jahrb. der königl. preuss. geol. Landesanstalt und Bergakademie*). Berlin, 1887, Bd VIII (Abhandl. von Mitarbeitern der königl. geol. Land.), SS. 372-456, Taf. XVI-XVIII. (554.311.61)



- Denckmann (A.).** 551.763.2
 1888. Ueber zwei Tiefseefacies in der oberen Kreide von Hannover und Peine, und eine zwischen ihnen bestehende Transgression (*Jahrb. der königl. preuss. geol. Landesanstalt und Bergakademie*. Berlin, 1888. Bd IX (Abhandl. von Mitarbeitern der königl. geol. Land.), SS. 150-158. (554.311.61)
- Grosseuvre (A. de).** 551.763.2
 1894. Sur l'âge des couches de Gosau (*Bull. de la Soc. géol. de France*). Paris, 1894, 3^e sér., t. XXII, pp. XIX-XXI. (554.363.11)
- Mercey (N. de).** 551.763.2
 1879. Observations au sujet des « Études sur les oscillations du sol en Bretagne pendant la période quaternaire », par M. Ch. Barrois (*Ann. de la Soc. géol. du Nord*). Lille, 1878-1879, t. VI, pp. 102-104. (554.4)
- Douvillé (H.).** 551.763.2
 1893. Communication à l'occasion de la présentation de la troisième partie de son mémoire intitulé : « Revision des principales espèces d'Hippurites » (*Bull. de la Soc. géol. de France*). Paris, 1893, 3^e sér., t. XXI, pp. XXV-XXVII. (554.4)
- Cayeux (L.).** 551.763.2
 1890. Mémoire sur la craie grise du nord de la France (*Ann. de la Soc. géol. du Nord*). Lille, 1889-1890, t. XVII, pp. 105-141, pl. III. (564.42)
- Cayeux (L.).** 551.763.2
 1891. La craie du Nord est bien un dépôt terrigène. Observations au sujet de deux lettres de M. de Lapparent à M. Gosselet (*Ann. de la Soc. géol. du Nord*). Lille, 1891, t. XIX, pp. 252-260 et 306-307. (554.42)
- Lapparent (A. de).** 551.763.2
 1891. Sur le caractère terrigène de la craie. (Lettres à M. Gosselet en réponse à M. L. Cayeux) (*Ann. de la Soc. géol. du Nord*). Lille, 1891, t. XIX, pp. 251-252 et 305-306. (554.42)
- Renard (A.-F.) et Cornet (J.).** 551.763.2
 1891. Notice préliminaire sur la nature et l'origine des phosphates de chaux de la craie (*Ann. de la Soc. géol. du Nord*). Lille, 1891, t. XIX, pp. 10-12. (554.42)


CRÉTACIQUE.

- Lasne (H.).** 551.763.2
 1891. Sur les terrains phosphatés de Picardie. (Lettre à M. Gosselet) (*Ann. de la Soc. géol. du Nord*). Lille, 1891, t. XIX, pp. 52-63. (554.421)
- Parent (H.).** 551.763.2
 1892. Description de quelques oursins nouveaux de la craie blanche (*Ann. de la Soc. géol. du Nord*). Lille, 1892, t. XX, pp. 8-21, pl. I-II. (554.421)
- Parent (H.).** 551.763.2
 1893. Sur l'existence du Gault entre les Ardennes et le Bas-Bouloonnais. (Étude du Gault et du Cénomaniens de l'Artois) (*Ann. de la Soc. géol. du Nord*). Lille, 1893, t. XXI, pp. 205-246. (554.421)
- Rance (C.-E. de).** 551.763.2
 1882. The Progress and Prospects of English Submarine Tunnels (*Proceed. of the Geol. Assoc.*). London, 1881-1882, vol. VII, pp. 323-339. (554.421.1)
- Cayeux (L.) et Ladrière (J.).** 551.763.2
 1890. Compte rendu de l'excursion de la Société géologique du Nord dans les environs du Cateau. Étude des phosphates du Cambresis, le 18 mai 1890 (*Ann. de la Soc. géol. du Nord*). Lille, 1889-1890, t. XVII, pp. 246-252. (554.421.1)
- Desailly (L.).** 551.763.2.015.12
 1892. Coupe d'un puits creusé par la Compagnie des mines de Liévin, sur le territoire d'Avion (*Ann. de la Soc. géol. du Nord*). Lille, 1892, t. XX, p. 74. (554.421.1)
- Grossoevre (A. de).** 551.763.2
 1892. Sur les conditions de dépôt de la craie blanche (*Ann. de la Soc. géol. du Nord*). Lille, 1892, t. XX, pp. 1-8. (554.421.1)
- Parent (H.).** 551.763.2
 1892. Compte rendu de la réunion annuelle extraordinaire de la Société géologique du Nord, à Saint-Omer, le 10 juillet 1892 (*Ann. de la Soc. géol. du Nord*). Lille, 1892, t. XX, pp. 333-340. (554.421.1)
- Gosselet (J.).** 551.763.2
 1893. Ammonite de la craie turonienne de Lumbres (*Ann. de la Soc. géol. du Nord*). Lille, 1893, t. XXI, p. 328. (554.421.1)




CRÉTACIQUE.

- Parent (H.).** 551.763.2
1893. La craie d'Estrée-Blanche (Pas-de-Calais) (*Ann. de la Soc. géol. du Nord*). Lille, 1893, t. XXI, pp. 23-25. (554.421.1)
- Parent (H.).** 551.763.2
1893. Découverte d'un *Infulaster* à Royon (Pas-de-Calais) (*Ann. de la Soc. géol. du Nord*). Lille, 1893, t. XXI, p. 380. (554.421.1)
- Cayeux (L.).** 551.763.2
1890. Coup d'œil sur la composition du crétacé des environs de Péronne (*Ann. de la Soc. géol. du Nord*). Lille, 1889-1890, t. XVII, pp. 227-245, 1 fig. (554.421.2)
- Gosselet (J.).** 551.763.2
1891. Aperçu sur le gîte de phosphate de chaux de Hesbaye d'après les travaux de MM. Lohest, Schmitz et Forir (*Ann. de la Soc. géol. du Nord*). Lille, 1891, t. XIX, pp. 43-48. (554.421.2)
- Gosselet (J.).** 551.763.2
1893. Note sur les gîtes du phosphate de chaux de Templeux-Bellicourt et de Buire (*Ann. de la Soc. géol. du Nord*). Lille, 1893, t. XXI, pp. 2-10, 5 fig. (554.421.2)
- Lasne (H.).** 551.763.2
1894. Sur les terrains phosphatés des environs de Doullens. Étage sénonien et terrains superposés (3^e article) (*Bull. de la Soc. géol. de France*). Paris, 1894, 3^e sér., t. XXII, pp. ciii et 345-354. (554.421.2)
- Cayeux (L.).** 551.763.2
1890. Note sur le *Micraster Gosseleti*, espèce nouvelle de la craie blanche des environs de Lille (*Ann. de la Soc. géol. du Nord*). Lille, 1889-1890, t. XVII, pp. 180-183, pl. IV. (554.421.3)
- Cayeux (L.).** 551.763.2
1890. Étude micrographique de la craie des environs de Lille : Dièves à *Inoceramus Labiatus* (*Ann. de la Soc. géol. du Nord*). Lille, 1889-1890, t. XVII, pp. 342-381, pl. V. (554.421.3)
- Parent (H.).** 551.763.2
1893. L'âge du Tun de Lezennes (*Ann. de la Soc. géol. du Nord*). Lille, 1893, t. XXI, pp. 16-19. (554.421.5)



CRÉTACIQUE.

- Parent (H.).** 551.763.2
 1893. Note sur les couches inférieures au premier Tun et sur la craie grise de Lezennes (*Ann. de la Soc. géol. du Nord*). Lille, 1893, t. XXI, pp. 19-21. (554.421.5)
- Bertrand (M.).** 551.763.2.044
 1894. Présentation et résumé d'une note de M. de Grossouvre sur la craie grise (*Bull. de la Soc. géol. de France*). Paris, 1894, 3^e sér., t. XXII, pp. LVII-LVIII. (554.422)
- Delmas-Azéma (...).** 551.763.2.015.12
 1893. Coupe du puits artésien de Saint-Quentin (*Ann. de la Soc. géol. du Nord*). Lille, 1893, t. XXI, p. 381. (554.422.14)
- Gosselet (J.).** 551.763.2
 1893. Note sur les gites du phosphate de chaux de Templeux-Bellicourt et de Buire (*Ann. de la Soc. géol. du Nord*). Lille, 1893, t. XXI, pp. 2-10, 5 fig. (554.422.14)
- Gosselet (J.).** 551.763.2
 1893. Notes sur les gites de phosphate de chaux des environs de Fresnoy-le-Grand (*Ann. de la Soc. géol. du Nord*). Lille, 1893, t. XXI, pp. 149-159, 3 fig. (554.422.14)
- Gosselet (J.).** 551.763.2
 1893. Observations sur la craie de l'Aisne au sujet de la communication de M. Rabelle (*Ann. de la Soc. géol. du Nord*). Lille, 1893, t. XXI, pp. 346-348, 1 fig. (554.422.14)
- Rabelle (A.).** 551.763.2
 1893. Quelques observations géologiques faites aux environs de Ribemont, rive gauche de l'Oise (*Ann. de la Soc. géol. du Nord*). Lille, 1893, t. XXI, pp. 344-346. (554.422.14)
- Rabelle (A.).** 551.763.2
 1894. Additions à une note sur les craies à Bélemnites des environs de Ribemont (*Ann. de la Soc. géol. du Nord*). Lille, 1894, t. XXII, pp. 177-178. (554.422.14)
- Cayeux (L.).** 551.763.2
 1890. Observations sur la nature des minéraux signalés par M. Henri Lasne dans la craie sénonienne des environs de Doullens (*Ann. de la Soc. géol. du Nord*). Lille, 1890, t. XVIII, pp. 168-170. (554.422.2)



CRÉTACIQUE.

- Gosselet (J.).** 551.763.2
 1890. Analyse critique du travail de M. Lasne, sur les terrains phosphatés des environs de Doullens (*Ann. de la Soc. géol. du Nord*). Lille, 1890, t. XVIII, pp. 156-168. (554.422.2)
- Cayeux (L.).** 551.763.2
 1891. Particularité que présente une craie phosphatée à *Micraster* de la Somme (*Ann. de la Soc. géol. du Nord*). Lille, 1891, t. XIX, p. 263. (554.422.2)
- Gosselet (J.).** 551.763.2
 1893. Découverte de la *Belemnites quadratus* dans la craie jaune de Mericourt (Somme) (*Ann. de la Soc. géol. du Nord*). Lille, 1893, t. XXI, pp. 348-349. (554.422.2)
- Parent (H.).** 551.763.2
 1893. Note sur la craie de Roisel (*Ann. de la Soc. géol. du Nord*). Lille, 1893, t. XXI, pp. 22-23. (554.422.2)
- Parent (H.).** 551.763.2
 1893. Sur l'existence du Gault entre les Ardennes et le Bas-Bouloonnais (Étude du Gault et du Cénomaniens de l'Artois) (*Ann. de la Soc. géol. du Nord*). Lille, 1893, t. XXI, pp. 205-246. (554.431.1)
- Parent (H.).** 551.763.2
 1893. Sur une nouvelle espèce d'Ammonite du Gault (*Ann. de la Soc. géol. du Nord*). Lille, 1893, t. XXI, pp. 265-270, pl. VI. (554.431.1)
- Gaudry (A.).** 551.763.2
 1894. Sur des noix de coco découvertes dans le Cénomaniens de Sainte-Menehould, par M. Fliche (*Bull. de la Soc. géol. de France*). Paris, 1894, 3^e sér., t. XXII, p. LXV. (554.431.2)
- Bourgeat (...).** 551.763.2
 1894. Remarques sur la faune du Gault dans le Jura (*Bull. de la Soc. géol. de France*). Paris, 1894, 3^e sér., t. XXII, pp. 353-358. (554.441)
- Munier-Chalmas (E.).** 551.763.2
 1893. Observations sur la note de M. Stuart-Menteath, sur le gisement et la signification des fossiles albiens des Pyrénées-occidentales (*Bull. de la Soc. géol. de France*). Paris, 1893, 3^e sér., t. XXI, p. LXXII. (554.471)

CRÉTACIQUE.

- Stuart-Menteath (P.-W.).** 551.763.2
 1893. Sur le gisement et la signification des fossiles albiens des Pyrénées-occidentales (*Bull. de la Soc. géol. de France*). Paris, 1893, 3^e sér., t. XXI, pp. LXXI-LXXII et 305-324. (554.471)
- Stuart-Menteath (P.-W.).** 551.763.2
 1894. Sur le Cénomaniien des Pyrénées-occidentales (*Bull. de la Soc. géol. de France*). Paris, 1894, 3^e sér., t. XXII, pp. LXVIII-LXXII. (554.471)
- Toucas (A.).** 551.763.2
 1895. Sur le crétacé supérieur des Corbières, du Beausset et de l'Ariège (*Bull. de la Soc. géol. de France*). Paris, 1895, 3^e sér., t. XXIII, pp. LXI-LXIV. (554.472)
- Roussel (J.).** 551.763.2
 1895. Note sur la découverte du Ligérien à Céphalopodes dans les environs de Padern (Pyrénées-orientales) (*Bull. de la Soc. géol. de France*). Paris, 1895, 3^e sér., t. XXIII, pp. XXXIX et 92-94, 1 fig. (554.473)
- Carez (L.).** 551.763.2
 1893. Réponse à M. Toucas au sujet de sa note sur le Sénonien supérieur des Corbières (*Bull. de la Soc. géol. de France*). Paris, 1893, 3^e sér., t. XXI, pp. VII-VIII. (554.474)
- Carez (L.).** 551.763.2
 1893. Réponse à M. Toucas au sujet de sa note sur le Sénonien supérieur des Corbières (*Bull. de la Soc. géol. de France*). Paris, 1893, 3^e sér., t. XXI, pp. VII-VIII. (554.481.2)
- Grossouvre (A. de).** 551.763.2
 1893. Sur la géologie des environs de Bugarach et la craie des Corbières (*Bull. de la Soc. géol. de France*). Paris, 1893, 3^e sér., t. XXI, pp. LXXXIV-LXXXVI. (554.481.2)
- Grossouvre (A. de).** 551.763.2
 1893. Sur la géologie des environs de Bugarach et la craie des Corbières (*Bull. de la Soc. géol. de France*). Paris, 1893, 3^e sér., t. XXI, pp. 278-295, 3 fig. (554.481.2)
- Carez (L.).** 551.763.2
 1894. Réponse à une communication de M. Rousseau sur un gisement Sénonien près des Bains de Rennes (*Bull. de la Soc. géol. de France*). Paris, 1894, 3^e sér., t. XXII, pp. XCI-XCII. (554.481.2)

Vertical line on the left side of the page.

Vertical line on the right side of the page.

CRÉTACIQUE.

- Rousseau (...).** 551.763.2
 1894. Un gisement Sénonien près des Bains de Rennes (*Bull. de la Soc. géol. de France*). Paris, 1894, 3^e sér., t. XXII, pp. LXXXVII-LXXXVIII. (554.481.2)
- Toucas (A.).** 551.763.2
 1895. Sur le crétacé supérieur des Corbières, du Beausset et de l'Ariège (*Bull. de la Soc. géol. de France*). Paris, 1895, 3^e sér., t. XXIII, pp. LXI-LXIV. (554.481.2)
- Kilian (W.) et Hovelacque (M.).** 551.763.2
 1895. Sur le calcaire de la Gourre, près Séderon (*Bull. de la Soc. géol. de France*). Paris, 1895, 3^e sér., t. XXIII, pp. 859-860, pl. XV. (554.491.2)
- Paquier (V.).** 551.763.2.044
 1895. Remarques sur le crétacé supérieur de l'ouest de la Drôme (*Bull. de la Soc. géol. de France*). Paris, 1895, 3^e sér., t. XXIII, p. CCV. (554.491.2)
- Paquier (V.).** 551.763.2
 1895. Note sur l'âge de quelques affleurements crétacés de l'ouest du département de la Drôme (*Bull. de la Soc. géol. de France*). Paris, 1895, 3^e sér., t. XXIII, pp. 560-563. (554.491.2)
- Douvillé (H.).** 551.763.2
 1893. Sur divers Hippurites (*Bull. de la Soc. géol. de France*). Paris, 1893, 3^e sér., t. XXI, p. LXIII. (554.492)
- Boule (M.).** 551.763.2
 1894. Rectification au sujet d'un os d'*OEpysaurus*, trouvé dans le Cénomaniens du Vaucluse (*Bull. de la Soc. géol. de France*). Paris, 1894, 3^e sér., t. XXII, p. XXXIX. (554.492.1)
- Depéret (Ch.).** 551.763.2
 1894. Communications sur un os d'*OEpysaurus*, Gervais (*Bull. de la Soc. géol. de France*). Paris, 1894, 3^e sér., t. XXII, pp. XXIX et XLII. (554.492.1)
- Douvillé (H.).** 551.763.2
 1895. Observations sur la coupe des Martigues publiée par M. Vasseur (*Bull. de la Soc. géol. de France*). Paris, 1895, 3^e sér., t. XXIII, pp. VII-VIII. (554.492.2)

The first part of the document discusses the importance of maintaining accurate records of all transactions. It emphasizes that every entry should be supported by a valid receipt or invoice. This ensures transparency and allows for easy verification of the data.

In the second section, the author outlines the various methods used to collect and analyze the data. This includes both primary and secondary data collection techniques. The primary data was gathered through direct observation and interviews with key personnel. Secondary data was obtained from existing reports and databases.

The third section details the statistical analysis performed on the collected data. Various statistical tests were used to determine the significance of the findings. The results indicate a strong correlation between the variables studied, suggesting that the observed trends are not due to chance.

Finally, the document concludes with a series of recommendations based on the findings. These recommendations aim to improve the efficiency of the processes and address the identified issues. It is suggested that regular audits be conducted to ensure ongoing compliance with the established standards.

CRÉTACIQUE.

- Toucas (A.).** 551.763.2
 1895. Sur le crétacé supérieur des Corbières, du Beausset et de l'Ariège (*Bull. de la Soc. géol. de France*). Paris, 1895, 3^e sér., t. XXIII, pp. LXI-LXIV. (554.492.2)
- Douvillé (H.).** 551.763.2
 1893. Sur divers Hippurites (*Bull. de la Soc. géol. de France*). Paris, 1893, 3^e sér., t. XXI, p. LXIII. (554.611.1)
- Schröder (H.).** 551.763.2
 1884. Saurierreste aus der baltischen oberen Kreide (*Jahrb. der königl. preuss. geol. Landesanstalt und Bergakademie*). Berlin, 1884, Bd V (Abhandl. von Mitarbeitern der königl. geol. Land.), SS. 293-333, Taf. XIII-XVII. (554.812)
- Lasne (H.).** 551.763.2
 1890. Sur la composition des phosphates des environs de Mons (*Ann. de la Soc. géol. du Nord*). Lille, 1889-1890, t. XVII, pp. 141-149. (554.913.221)
- Ortleib (J.).** 551.763.2
 1890. A propos de la Ciplyte (Réponse à la communication de M. Lasne) (*Ann. de la Soc. géol. du Nord*). Lille, 1889-1890, t. XVII, pp. 155-158. (554.913.221)
- Cayeux (L.).** 551.763.2
 1891. La craie du Nord est bien un dépôt terrigène. Observations au sujet de deux lettres de M. de Lapparent à M. Gosselet (*Ann. de la Soc. géol. du Nord*). Lille, 1891, t. XIX, pp. 252-260 et 306-307. (554.913.221)
- Gosselet (J.).** 551.763.2
 1891. Aperçu sur le gîte de phosphate de chaux de Hesbaye d'après les travaux de MM. Lohest, Schmitz et Forir (*Ann. de la Soc. géol. du Nord*). Lille, 1891, t. XIX, pp. 43-48. (554.913.225)
- Gauthier (V.).** 551.763.2.044
 1895. Présentation et résumé d'un travail fait en collaboration avec M. Gotteau sur les échinides de la Perse (*Bull. de la Soc. géol. de France*). Paris, 1895, 3^e sér., t. XXIII, pp. CVII-CIX. (555.53)

CRÉTACIQUE.

- Welsch (J.).** 551.763.2
 1894. Remarques à propos d'une note de M. Ficheur, au sujet des étages Turonien et Sénonien des environs de Tiaret et de Frenda (Algérie) (*Bull. de la Soc. géol. de France*). Paris, 1894, 3^e sér., t. XXII, p. xxviii. (556.112)
- Brive (A.).** 551.763.2
 1894. Terrains Miocènes de la région de Carnot (Algérie) (*Bull. de la Soc. géol. de France*). Paris, 1894, 3^e sér., t. XXII, pp. 17-29, 6 fig. (556.112.2)
- Repellin (J.).** 551.763.2
 1894. Sur la constitution géologique du massif des Soumata et d'Hamam Rirha (Algérie) (*Bull. de la Soc. géol. de France*). Paris, 1894, 3^e sér., t. XXII, pp. 7-16, pl. I, 5 fig. (556.112.2)
- Seeley (H.-G.).** 551.763.2
 1892. On a New Reptile from Welte Vreden (Beaufort West), *Eunotosaurus Africanus* (Seeley) (*Quart. Journ. of the Geol. Soc.*). London, 1892, vol. XLVIII, n^o 192, pp. 583-585, 2 fig. (556.48)
- Thévenin (A.).** 551.763.2.044
 1895. Présentation et résumé d'une note de M. Boule ayant trait à des fossiles rapportés de Madagascar par M. E. Gautier (*Bull. de la Soc. géol. de France*). Paris, 1895, 3^e sér., t. XXIII, pp. CLXIII-CLXIV. (556.491)
- Willis (B.).** 551.763.2
 1885. The Lignites of the Great Sioux reservation a report on the region between the Grand and Moreau rivers Dakota (*Bull. of the U. S. Geol. Surv.*). Washington, 1885, n^o 21, vol. in-8^o of 16 pp., 5 pl. 4 fig. (557.521.1)
- Hill (R.-T.).** 551.763.2
 1890. The Comanche Series of the Texas-Arkansas Region (*Bull. of the Geol. Soc. of America*). Rochester, 1890, vol. II, pp. 503-528. (557.522.6)
- White (Ch.-A.).** 551.763.2
 1886. On the relation of the Laramie Molluscan Fauna to that of the succeeding Fresh-water Eocene and other groups (*Bull. of the U. S. Geol. Surv.*). Washington, 1886, n^o 34, vol. in-8^o of 54 pp., 5 pl. (557.55)

CRÉTACIQUE.


- Newberry (J.-S.).** 551.763.2
1889. The Laramie Group (abstract) (*Bull. of the Geol. Soc. of America*). Rochester, 1889, vol. I, pp. 524-532. (557.53)
- Wood (W.-H.).** 551.763.2
1890. The Cinnabar and Bozeman Coal Fields of Montana (*Bull. of the Geol. Soc. of America*). Rochester, 1890, vol. II, pp. 349-364, pl. XIII, 2 fig. (557.531)
- Becker (G.-F.).** 551.763.2
1890. Note on the Early Cretaceous of California and Oregon (*Bull. of the Geol. Soc. of America*). Rochester, 1890, vol. II, pp. 201-208. (557.543)
- Hill (R.-T.).** 551.763.2
1890. The Comanche Series of the Texas-Arkansas Region (*Bull. of the Geol. Soc. of America*). Rochester, 1890, vol. II, pp. 503-528. (557.538)
- Ebert (Th.).** 551.763.2
1884. *Tulotoma Degenhardti Dunker und Ebert, nebst einigen Bemerkungen über die Gattung Tulotoma (Jahrb. der königl. preuss. geol. Landesanstalt und Bergakademie)*. Berlin, 1884. Bd V (Abhandl. von Mitarbeitern der königl. geol. Land.), SS. 556-561, 5 Fig. (559.98)
- Morris (J.).** 551.763.2
1884. The Chalk, its Distribution and Sub-Division (*Proceed. of the Geol. Assoc.*). London, 1883-1884, vol. VIII, pp. 208-226. (559.98)
- Grosseuvre (A. de).** 551.763.2
1893. Recherches sur la craie supérieure. Deuxième partie : Paléontologie. Les ammonites de la craie supérieure (*Mémoires pour servir à l'explication de la Carte géol. détaillée de la France*). Paris, 1893, vol. in-4° de 264 pp. et 88 fig., et 1 atlas in-4° de 39 pl. Imprimerie nationale. (559.98)
- Hume (W.-F.).** 551.763.2
1894. The Genesis of the Chalk (*Proceed. of the Geol. Assoc.*). London, 1893-1894, vol. XIII, pp. 241-246, 3 fig. (559.98)

551.78. — Tertiaire.

- Gregory (J.-W.).** 551.78
1892. A Revision of the British Fossil Cainozoic Echinoidea
(*Proceed. of the Geol. Assoc.*). London, 1891-1892, vol. XII,
pp. 16-60, 1 fig., pl. I-II. (554.4)
- Lobley (J.-L.).** 551.78
1873. Excursion to Walton-on-the-Naze, July 8th, 1872 (*Proceed.
of the Geol. Assoc.*). London, 1872-1873, vol. III, pp. 122-123.
(554.121.12)
- Foulerton (J.).** 551.78
1884. Visit to the Museum of the Royal College of Surgeons.
April, 14th, 1883 (*Proceed. of the Geol. Assoc.*). London, 1883-1884,
vol. VIII, pp. 114-117. (554.121.23)
- French (H.-H.).** 551.78
1886. Excursion to Ewell and Epsom, Saturday, May 1st, 1886
(*Proceed. of the Geol. Assoc.*). London, 1885-1886, vol. IX, pp. 532-
534. (554.121.25)
- Herries (R.-S.).** 551.78
1890. Excursion to Southampton, Easter Monday and Tuesday,
April 2nd and 3rd, 1888 (*Proceed. of the Geol. Assoc.*). London,
1889-1890, vol. XI, pp. xvi-xx. (554.121.26)
- Leighton (Th.).** 551.78
1894. Excursion to Bornemouth and Barton, Easter 1894
(*Proceed. of the Geol. Assoc.*). London. 1893-1894, vol. XIII,
pp. 274-281, 6 fig. (554.121.26)
- Blake (J.-F.) and Leighton (Th.).** 551.78
1892. Excursion to the Isle of Wight, Thursday, March 26th, to
Tuesday, March 31st, 1891 (*Proceed. of the Geol. Assoc.*). London.
1891-1892, vol. XII, pp. 145-172. 7 fig. (554.121.27)




- Darton (N.-H.).** 551.78
 1890. Mesozoic and Cenozoic Formations of Eastern Virginia and Maryland (*Bull. of the Geol. Soc. of America*). Rochester, 1890, vol. II, pp. 431-450, pl. XVI, 1 fig. (554.311.93)
- Grebe (H.).** 551.78
 1889. Ueber Tertiär-Vorkommen zu beiden Seiten des Rheines zwischen Bingen und Lahnstein und weiteres über Thalbildung am Rhein, an der Star und Mosel (*Jahrb. der königl. preuss. geol. Landesanstalt und Bergakademie*). Berlin, 1889, Bd X (Abhandl. von Mitarbeitern der königl. geol. Land.), SS. 99-123, Taf. XV-XVII, 5 fig. (554.312.2)
- Leppia (A.).** 551.78
 1895. Zur Geologie des linksrheinischen Schiefergebirges (*Jahrb. der königl. preuss. geol. Landesanstalt und Bergakademie*). Berlin, 1895, Bd XVI (Abhandl. von Mitarbeitern der königl. geol. Land.), SS. 74-94, 4 fig. (554.312.2)
- Angelis (G.).** 551.78
 1882. Das Alter der Westerwälder Bimssteine (*Jahrb. der königl. preuss. geol. Landesanstalt und Bergakademie*). Berlin, 1882, Bd III (Abhandl. von Mitarbeitern der königl. geol. Land.), SS. 1-9, 1 Fig. (554.312.3)
- Angelis (G.).** 551.78
 1882. Ueber die Entstehung des Neu wieder Beckens (*Jahrb. der königl. preuss. geol. Landesanstalt und Bergakademie*). Berlin, 1882, Bd III (Abhandl. von Mitarbeitern der königl. geol. Land.), SS. 10-28, 3 Fig. (554.312.3)
- Mieg (M.), Bleicher (G.) et Fliche (P.).** 551.78
 1894. Contribution à l'étude du terrain tertiaire d'Alsace (suite). Sur l'horizon saumâtre avec Bryozoaires d'Istein. Sur les argiles sableuses marines et les grès à plantes d'Hagenbach (*Bull. de la Soc. géol. de France*). Paris, 1894, 3^e sér., t. XXII, pp. cvi-cvii et 334-344. (554.344)
- Frantzen (W.).** 551.78
 1888. Beiträge zur Kenntniss der Schichten des Buntsandsteins und der tertiären Ablagerungen am Nordrande des Spessarts (*Jahrb. der königl. preuss. geol. Landesanstalt und Bergakademie*). Berlin, 1888, Bd IX (Abhandl. von Mitarbeitern der königl. geol. Land.), SS. 243-258. (554.346.11)



TERTIAIRE.

- Grebe (H.).** 551.78
 1889. Ueber Tertiär-Vorkommen zu beiden Seiten des Rheines zwischen Bingen und Lahnstein und Weiteres über Thalbildung am Rhein, an der Star und Mosel (*Jahrb. der königl. preuss. geol. Landesanstalt und Bergakademie*). Berlin, 1889, Bd X (Abhandl. von Mitarbeitern der königl. geol. Land.), SS. 99-123, Taf. XV-XVII, 5 Fig. (554.352)
- Briart (Alph.).** 551.78
 1886. Compte rendu de l'excursion de la Société royale malacologique de Belgique sur le littoral de Blankenberghe, à Coxyde, à Aeltre et à Gand. Note sur la structure des dunes (*Ann. de la Soc. royale malac. de Belgique*). Bruxelles, 1886, t. XXI (mém.), pp. 244-273, 1 fig. (554.4)
- Parent (H.).** 551.78
 1894. Notes sur les terrains tertiaires du Pays de Caux (*Ann. de la Soc. géol. du Nord*). Lille, 1894, t. XXII, pp. 1-15, 5 fig. (554.412.5)
- Parent (H.).** 551.78
 1891. Note sur le Tertiaire du Boulonnais (*Ann. de la Soc. géol. du Nord*). Lille, 1891, t. XIX, pp. 266-268, 1 fig. (554.421.1)
- Gosselet (J.) et Cayeux (L.).** 551.78
 1894. Note sur les couches tertiaires de la feuille d'Amiens (*Ann. de la Soc. géol. du Nord*). Lille, 1894, t. XXII, pp. 150-163. (554.421.2)
- Cayeux (L.).** 551.78
 1890. Excursion de la Société géologique du Nord à Cassel. (Vingt-cinquième anniversaire de la première excursion dirigée par M. Gosselet) (*Ann. de la Soc. géol. du Nord*). Lille, 1889-1890, t. XVII, pp. 253-261. (554.421.5)
- Decroek (...).** 551.78
 1891. Compte rendu de l'excursion de la Société géologique du Nord au Mont-des-Cats et au Mont-Noir le 10 mai 1891 (*Ann. de la Soc. géol. du Nord*). Lille, 1891, t. XIX, pp. 114-122. (554.421.5)
- Ducamp (...).** 551.78
 1894. Excursion géologique du 22 avril 1894, à Roncq et à Halluin (*Ann. de la Soc. géol. du Nord*). Lille, 1894, t. XXII, pp. 103-106. (554.421.5)




TERTIAIRE.

- Grebe (H.).** 551.78
 1889. Ueber Tertiär-Vorkommen zu beiden Seiten des Rheines zwischen Bingen und Lahnstein und Weiteres über Thalbildung am Rhein, an der Star und Mosel (*Jahrb. der königl. preuss. geol. Landesanstalt und Bergakademie*). Berlin, 1889, Bd X (Abhandl. von Mitarbeitern der königl. geol. Land.), SS. 99-123, Taf. XV-XVII, 5 Fig. (554.382)
- Briart (Alph.).** 551.78
 1886. Compte rendu de l'excursion de la Société royale malacologique de Belgique sur le littoral de Blankenberghe, à Coxyde, à Aeltre et à Gand. Note sur la structure des dunes (*Ann. de la Soc. royale malac. de Belgique*). Bruxelles, 1886, t. XXI (mém.), pp. 244-273, 1 fig. (554.4)
- Parent (H.).** 551.78
 1894. Notes sur les terrains tertiaires du Pays de Caux (*Ann. de la Soc. géol. du Nord*). Lille, 1894, t. XXII, pp. 4-15, 5 fig. (554.412.8)
- Parent (H.).** 551.78
 1891. Note sur le Tertiaire du Boulonnais (*Ann. de la Soc. géol. du Nord*). Lille, 1891, t. XIX, pp. 266-268, 1 fig. (554.421.1)
- Gosselet (J.) et Cayeux (L.).** 551.78
 1894. Note sur les couches tertiaires de la feuille d'Amiens (*Ann. de la Soc. géol. du Nord*). Lille, 1894, t. XXII, pp. 150-163. (554.421.2)
- Cayeux (L.).** 551.78
 1890. Excursion de la Société géologique du Nord à Cassel. (Vingt-cinquième anniversaire de la première excursion dirigée par M. Gosselet) (*Ann. de la Soc. géol. du Nord*). Lille, 1889-1890, t. XVII, pp. 253-261. (554.421.3)
- Decroock (...).** 551.78
 1891. Compte rendu de l'excursion de la Société géologique du Nord au Mont-des-Cats et au Mont-Noir le 10 mai 1891 (*Ann. de la Soc. géol. du Nord*). Lille, 1891, t. XIX, pp. 114-122. (554.421.3)
- Ducamp (...).** 551.78
 1894. Excursion géologique du 22 avril 1894, à Roncq et à Halluin (*Ann. de la Soc. géol. du Nord*). Lille, 1894, t. XXII, pp. 103-106. (554.421.3)


)

TERTIAIRE.

- Mercey (N. de).** 551.78
 1895. Sur les sables quaternaires à éléments provenant des couches tertiaires des environs de Guiscard et sur ces derniers dépôts (*Ann. de la Soc. géol. du Nord*). Lille, 1895, t. XXIII, pp. 103-110, 2 fig. (554.422.12)
- Thomas (H.).** 551.78
 1895. Sur la position des sables de Guiscard (*Ann. de la Soc. géol. du Nord*). Lille, 1895, t. XXIII, pp. 183-185, 1 fig. (554.422.12)
- Munier-Chalmas (E.).** 551.78.044
 1895. Rapport sur le prix Fontannes (*Bull. de la Soc. géol. de France*). Paris, 1895, 3^e sér., t. XXIII, pp. 177-178. (554.465.4)
- Gronnier (J.).** 551.78
 1890. Excursions géologiques dans les environs de Vichy (*Ann. de la Soc. géol. du Nord*). Lille, 1889-1890, t. XVII, pp. 47-70, 5 fig. (554.467)
- Boule (M.).** 551.78
 1893. Compte rendu de l'excursion de la Société géologique de France à Ronzon, Espaly, Ceyszac et Vals (*Bull. de la Soc. géol. de France*). Paris, 1893, 3^e sér., t. XXI, pp. 504-515, pl. XIV et XV, 6 fig. (554.481)
- Depéret (Ch.).** 551.78
 1894. Sur les plis tertiaires de la région de Saint-Chinian (Hérault) (*Bull. de la Soc. géol. de France*). Paris, 1894, 3^e sér., t. XXII, pp. CLVI-CLVIII. (554.481.5)
- Pellat (E.).** 551.78
 1895. Notes préliminaires diverses sur la géologie du sud du bassin du Rhône (*Bull. de la Soc. géol. de France*). Paris, 1895, 3^e sér., t. XXIII, pp. 426-436. (554.481.5)
- Depéret (Ch.).** 551.78
 1894. Compte rendu de l'excursion de la Société géologique de France du vendredi 24 août 1894, à Barri, Saint-Paul-Trois-Châteaux et la Garde Adhémar (*Bull. de la Soc. géol. de France*). Paris, 1894, 3^e sér., t. XXII, pp. 672-677, pl. XVIII-XXI. (554.491.2)




- Termier (P.).** 551.78
 1895. Sur les terrains cristallins, d'âge probablement tertiaire, des montagnes de l'Echauda, de Serre-Chevalier et de Prorol, près du bord oriental du massif du Pelvoux (*Bull. de la Soc. géol. de France*). Paris, 1895, 3^e sér., t. XXIII, pp. 572-588, pl. VII.
 (554.491.5)
- Depéret (Ch.).** 551.78
 1894. Exposé de la géologie des environs de Bollène (*Bull. de la Soc. géol. de France*). Paris, 1894, 3^e sér., t. XXII, pp. CXXVIII-CXXX.
 (554.492.4)
- Depéret (Ch.).** 551.78
 1895. Sur le Tertiaire du ravin de Vanson (*Bull. de la Soc. géol. de France*). Paris, 1895, 3^e sér., t. XXIII, pp. CXXXV-CXXXVI.
 (554.492.4)
- Depéret (Ch.).** 551.78
 1895. Sur le rôle de la vallée de la Durance dans la région de Digne-Sisteron comme bassin d'affaissement aux diverses époques du tertiaire (*Bull. de la Soc. géol. de France*). Paris, 1895, 3^e sér., t. XXIII, pp. CXLV-CXLVI et 855-856.
 (554.492.4)
- Depéret (Ch.) et Douxami (H.).** 551.78
 1895. Note sur les couches tertiaires de Château-Redon (Basses-Alpes) (*Bull. de la Soc. géol. de France*). Paris, 1895, 3^e sér., t. XXIII, pp. 874-877.
 (554.492.4)
- Briart (Alph.).** 551.78
 1886. Compte rendu de l'excursion de la Société royale malacologique de Belgique sur le littoral de Blankenberghe, à Coxyde, à Aeltre et à Gand. Note sur la structure des dunes (*Ann. de la Soc. royale malac. de Belgique*). Bruxelles, 1886, t. XXI (mém.), pp. 244-273, 1 fig.
 (554.915)
- Stefanescu (S.).** 551.78
 1894. L'âge géologique des conglomérats tertiaires de la Muntenia (Roumanie) (*Bull. de la Soc. géol. de France*). Paris, 1894, 3^e sér., t. XXII, pp. 229-233.
 (554.962.2)
- White (Ch.-A.).** 551.78
 1885. On Marine Eocene Fresh-water Miocene and other Fossil Mollusca of Western North America (*Bull. of the U. S. Geol. Surv.*). Washington, 1885, n^o 48, vol. in-8^o of 24 pp., 3 pl., 4 fig. (557)



TERTIAIRE.


- Guppy (R.-J.-L.).** 551.78
 1892. The Tertiary Microzoic Formations of Trinidad, West Indies (*Quart. Journ. of the Geol. Soc.*). London, 1892, vol. XLVIII, n° 192, pp. 519-541, 2 fig. (557.292.5)
- Shaler (N.-S.).** 551.78
 1889. Tertiary and Cretaceous Deposit of Eastern Massachusetts (*Bull. of the Geol. Soc. of America*). Rochester, 1889, vol. 1, pp. 443-452, pl. IX. (557.511.4)
- Cook (G.-H.).** 551.78
 1883. Tertiary and Cretaceous Formations of Southern New Jersey (*Ann. Report of the Geol. Survey of New Jersey*). Trenton, 1883, pp. 13-24, 2 fig. (557.511.8)
- Cook (G.-H.).** 551.78
 1884. Tertiary and Cretaceous Formations of South Eastern New Jersey (*Ann. Report of the Geol. Survey of New Jersey*). Trenton, 1884, pp. 21-22. (557.511.8)
- Clark (W.-B.).** 551.78
 1892. A Preliminary Report on the Cretaceous and Tertiary Formations of New Jersey (*Ann. Report of the Geol. Survey of New Jersey*). Trenton, 1892, part III, pp. 167-246, pl. III-VI. (557.511.8)
- Clark (W.-B.).** 551.78
 1893. Cretaceous and Tertiary Geology. Report of Progress (*Ann. Report of the Geol. Survey of New Jersey*). Trenton, 1893, part II, pp. 329-356. (557.511.8)
- Woolman (L.).** 551.78.015.12
 1893. Artesian Wells in Southern New Jersey (*Ann. Report of the Geol. Survey of New Jersey*). Trenton, 1893, part V, pp. 387-422 (557.511.8)
- Darton (N.-H.).** 551.78
 1890. Mesozoic and Cenozoic Formations of Eastern Virginia and Maryland (*Bull. of the Geol. Soc. of America*). Rochester, 1890, vol. II, pp. 431-450, pl. XVI, 1 fig. (557.511.94)
- Vaillant (V.).** 551.78.049
 1893. Esquisse préliminaire sur les phosphates de la Floride; traduction par G.-H. Eldridge (*Ann. de la Soc. géol. du Nord*). Lille, 1893, t. XXI, pp. 271-328, 1 fig. (557.512.5)




- Hicks (L.-E.).** 551.78
 1890. An Old Lake Bottom (*Bull. of the Geol. Soc. of America*).
 Rochester, 1890, vol. II, pp. 25-30, fig. 2. (557.321.91)
- White (Ch.-A.).** 551.78
 1885. On the Mesozoic and Cenozoic Paleontology of California
 (*Bull. of the U. S. Geol. Surv.*). Washington, 1885, n° 15, vol. in-8°
 of 32 pp. (557.343)
- Schlumberger (C.).** 551.78
 1894. Note sur *Lagazina Wichmanni* Schlumb., n. sp. (*Bull. de
 la Soc. géol. de France*). Paris, 1894, 3^e sér., t. XXII, pp. 293-298,
 pl. XII, 1 fig. (559.422.41)
- Goss (H.).** 551.78
 1878. On the Insect Fauna of the Tertiary Period and the British
 and Foreign Strata in which Insect Remains have been detected
 (*Proceed. of the Geol. Assoc.*). London, 1877-1878, vol. V, pp. 282-343.
 (559.98)

551.781. — Paléogène.

- Ebert (Th.).** 551.781
 1886. Beitrag zur Kenntniss der tertiären Decapoden Deutsch-
 lands (*Jahrb. der königl. preuss. geol. Landesanstalt und Berg-
 akademie*). Berlin, 1886, Bd VII (Abhandl. von Mitarbeitern der
 königl. geol. Land.), SS. 262-271, Taf. VIII, Fig. 5-11 und IX.
 (554.3)
- Kilian (W.) et Révil (J.).** 551.781
 1893. Sur la bande synclinale nummulitique des Aiguilles
 d'Arves (*Bull. de la Soc. géol. de France*). Paris, 1893, 3^e sér.,
 t. XXI, pp. LXXXVI-LXXXVII. (554.442)
- Roman (F.).** 551.781
 1895. Note sur l'éogène de la région de Montpellier (*Bull. de la
 Soc. géol. de France*). Paris, 1895, 3^e sér., t. XXIII, pp. CCIII-CCV.
 (554.481.3)
- Kilian (W.) et Révil (J.).** 551.781
 1893. Sur la bande synclinale nummulitique des Aiguilles
 d'Arves (*Bull. de la Soc. géol. de France*). Paris, 1893, 3^e sér.,
 t. XXI, pp. LXXXVI-LXXXVII. (554.492)
- Fiches 2283-2290. BIBLIOGRAPHIA GEOLOGICA. 289



- Zigno (A. de).** 551.781
 1890. Communication au sujet des restes de chéloniens cénozoïques trouvés dans la Vénétie (*Bull. de la Soc. géol. de France*). Paris, 1889-1890, 3^e sér., t. XVIII, pp. 237-238. (554.513)
- Woodward (A.-S.).** 551.781.1
 1888. On « Leathery Turtles », Recent and Fossil, and their Occurrence in British Eocene Deposits (*Proceed. of the Geol. Assoc.*). London, 1887-1888, vol. X, pp. 2-14. (554.1)
- Prestwich (J.).** 551.781.1
 1856. On the Correlation of the Eocene Tertiaries of England, France and Belgium (*Quart. Journ. of the Geol. Soc.*). London, 1856, vol. XIII, pp. 89-134. (554.12)
- Prestwich (J.).** 551.781.1
 1855. On the Origin of the Sand and Gravel-Pipes in the Chalk of the London Tertiary District (*Quart. Journ. of the Geol. Soc.*). London, 1855, vol. XI, pp. 64-80, pl. VI. 6 fig. (554.121)
- Davies (A.-M.).** 551.781.1
 1894. Excursion to Elstree, Saturday 10th November, 1894 (*Proceed. of the Geol. Assoc.*). London, 1893-1894, vol. XIII, p. 387. (554.121.15)
- Whitaker (W.).** 551.781.1
 1888. Easter Excursion, 1887. Preliminary Excursion to Southampton (*Proceed. of the Geol. Assoc.*). London, 1887-1888, vol. X, pp. 132-141. (554.121.26)
- Johnston-Lavis (H.-J.).** 551.781.1
 1876. Notes on the Geology of Lewisham (*Proceed. of the Geol. Assoc.*). London, 1874-1876, vol. IV, pp. 528-543, 4 fig. (554.124.1)
- Ebert (Th.).** 551.781.1
 1888. Die Raninen des Kressenbergs (*Jahrb. der königl. preuss. geol. Landesanstalt und Bergakademie*). Berlin, 1888, Bd IX (Abhandl. von Mitarbeitern der königl. geol. Land.), SS. 129-133, 7 Fig. (554.546.52)
- Bureau (E.) et Patouillard (N.).** 551.781.1
 1893. Additions à la flore éocène du Bois-Gouët (Loire-Inférieure) (*Bull. de la Soc. des sciences naturelles de l'Ouest de la France*). Nantes, 1893, t. III, pp. 261-270, pl. VI. (554.411.5)



- Cayeux (L.).** 551.781.1
1891. De l'existence de nombreux radiolaires dans le jurassique et dans l'éocène du Nord de la France. Origine probable de la silice de la gaize et des tuffeaux éocènes (*Ann. de la Soc. géol. du Nord*). Lille, 1891, t. XIX, pp. 309-315. (554.421)
- Gossiet (J.).** 551.781.1
1891. Observation au sujet de mode de formation de conglomérat à silex (*Ann. de la Soc. géol. du Nord*). Lille, 1891, t. XIX, pp. 319-323. (554.421)
- Prestwich (J.).** 551.781.1
1856. On the Correlation of the Eocene Tertiaries of England, France and Belgium (*Quart Journ. of the Geol. Soc.*). London, 1856, vol. XIII, pp. 89-134. (554.422)
- Stuart-Menteth (P.-W.).** 551.781.1
1894. Sur l'éocène des Pyrénées-occidentales (*Bull. de la Soc. géol. de France*). Paris, 1894, 3^e sér., t. XXII, pp. 252-246. (554.471)
- Roussel (J.).** 551.781.1
1895. Description de la formation secondaire et tertiaire d'Amélieles-Bains (*Bull. de la Soc. géol. de France*). Paris, 1895, 3^e sér., t. XXIII, pp. xxv-xxvi. (554.475)
- Depéret (Ch.).** 551.781.1
1894. Note sur les groupes éocène inférieur et moyen de la vallée du Rhône (*Bull. de la Soc. géol. de France*). Paris, 1894, 3^e sér., t. XXII, pp. 683-712, pl. XXIII, 5 fig. (554.49)
- Prestwich (J.).** 551.781.1
1856. On the Correlation of the Eocene Tertiaries of England, France and Belgium (*Quart. Journ. of the Geol. Soc.*). London, 1856, vol. XIII, pp. 89-134. (554.915)
- Clark (W.-B.).** 551.781.1
1889. On the Tertiary Deposits of the Cape Fear River Region (*Bull. of the Geol. Soc. of America*). Rochester, 1889, vol. I, pp. 537-540. (557.51)
- Langdon (D.-W.) Jr.** 551.781.1
1890. Variations in the Cretaceous and Tertiary Strata of Alabama (*Bull. of the Geol. Soc. of America*). Rochester, 1890, vol. II, pp. 587-606, pl. XXIII. (557.512.4)

The first part of the document discusses the importance of maintaining accurate records of all transactions. It emphasizes that every entry, no matter how small, should be recorded to ensure the integrity of the financial statements. This includes not only sales and purchases but also expenses, income, and transfers between accounts.

The second part of the document provides a detailed breakdown of the accounting cycle. It outlines the ten steps involved in the process, from identifying the accounting entity to preparing financial statements. Each step is explained in detail, with examples provided to illustrate the concepts.

The third part of the document discusses the various types of accounts used in accounting. It distinguishes between assets, liabilities, equity, revenue, and expense accounts, and explains how they are classified and balanced. It also covers the concept of debits and credits, and how they are used to record transactions.


The fourth part of the document discusses the importance of internal controls in accounting. It explains how internal controls help to prevent errors and fraud, and how they can be designed to ensure the accuracy and reliability of financial information.

The fifth part of the document discusses the role of the accountant in the business. It explains how accountants provide valuable information to management and other stakeholders, and how they can help to improve the financial performance of the organization.




PALÉOGÈNE.

- Penrose (B.-A.-F.).** 551.781.1
 1891. The Tertiary Iron Ores of Arkansas and Texas (*Bull. of the Geol. Soc. of America*). Rochester, 1891, vol. III, pp. 44-50.
 (557.522.6)
- White (Ch.-A.).** 551.781.1
 1886. On the relation of the Laramie Molluscan fauna to that of the succeeding Fresh-water Eocene and other groups (*Bull. of the U. S. Geol. Surv.*). Washington, 1886, n° 34, vol. in-8° of 54 pp., 5 pl.
 (557.53)
- Whitfield (B.-P.).** 551.781.1
 1890. Observations on a Fossil Fish from the Eocene beds of Wyoming (*Bull. of the Amer. Museum of Nat. History*). New York, 1890, vol. III, pp. 117-120, pl. IV.
 (557.535)
- Penrose (B.-A.-F.).** 551.781.1
 1891. The Tertiary Iron Ores of Arkansas and Texas (*Bull. of the Geol. Soc. of America*). Rochester, 1891, vol. III, pp. 44-50.
 (557.55)
- Harris (G.-F.).** 551.781.11
 1888. A Revision of our Lower Eocenes (*Proceed. of the Geol. Assoc.*). London, 1887-1888, vol. X, pp. 40-58.
 (554.1)
- Hébert (Ed.).** 551.781.11
 1873. Comparaison de l'éocène inférieur de la Belgique et de l'Angleterre avec celui du bassin de Paris (*Ann. des sciences géol.*). Paris, 1873, t. IV, art. n° 5, pp. 1-33, 3 fig.
 (554.12)
- Rance (C.-E. de).** 551.781.11.015.12
 1884. Excursion to International Health Exhibition, Saturday, June 28th, 1884 (*Proceed. of the Geol. Assoc.*). London, 1883-1884, vol. VIII, pp. 413-418.
 (554.12)
- Irving (A.).** 551.781.11
 1886. Excursion to Aldershot and Wellington College, Saturday, July 11th, 1885 (*Proceed. of the Geol. Assoc.*). London, 1885-1886, vol. IX, pp. 219-222.
 (554.12)
- Hudleston (W.-H.) and Price (F.-G.-H.).** 551.781.11
 1873. On Excavations on the Site of the New Law Courts (*Proceed. of the Geol. Assoc.*). London, 1872-1873, vol. III, pp. 43-64, pl. II, 8 fig.
 (554.121)



- Gardner (J.-S.).** 551.781.11
 1888. Notes on the London Clay and its Deposition (*Proceed. of the Geol. Assoc.*). London, 1887-1888, vol. X, pp. 115-122, 1 fig.
 (554.121)
- Hopkinson (J.).** 551.781.11
 1878. Excursion to Tyler's Hill, Chesham, Saturday, May 18th, 1878 (*Proceed. of the Geol. Assoc.*). London, 1877-1878, vol. V, pp. 498-500.
 (554.121.1)
- Holmes (T.-V.).** 551.781.11
 1888. Excursion to Laindon (or Langdon) Hills, Essex, Saturday, June 9th, 1888 (*Proceed. of the Geol. Assoc.*). London, 1887-1888, vol. X, pp. 489-493.
 (554.121.12)
- Herries (R.-S.), Monckton (H.-W.) and Woodward (H.-B.).** 551.781.11
 1890. Excursion to Brentwood, Saturday, May 25th, 1889 (*Proceed. of the Geol. Assoc.*). London, 1889-1890, vol. XI, pp. LXII-LXVI.
 (554.121.12)
- Hopkinson (J.).** 551.781.11
 1871. Excursion to Watford, June 23rd, 1870 (*Proceed. of the Geol. Assoc.*). London, 1870-1871, vol. II, pp. 43-44.
 (554.121.15)
- Lobley (J.-L.).** 551.781.11
 1873. Excursion to Hatfield, June 28th, 1873 (*Proceed. of the Geol. Assoc.*). London, 1872-1873, vol. III, pp. 240-242.
 (554.121.15)
- Hopkinson (J.).** 551.781.11
 1876. Excursion to Hatfield, May 13th, 1876 (*Proceed. of the Geol. Assoc.*). London, 1874-1876, vol. IV, pp. 518-519.
 (554.121.15)
- Hopkinson (J.).** 551.781.11
 1886. Excursion to Hertford and Ware, Saturday, May 16th, 1885 (*Proceed. of the Geol. Assoc.*). London, 1885-1886, vol. IX, pp. 182-186, 1 fig.
 (554.121.15)
- Hopkinson (J.).** 551.781.11
 1886. Excursion to Welwyn, Saturday, May 15th, 1886 (*Proceed. of the Geol. Assoc.*). London, 1885-1886, vol. IX, pp. 534-537.
 (554.121.15)



- Hopkinson (J.).** 551.781.11
1888. Excursion to Rickmansworth, Saturday Afternoon, June 30th, 1888 (*Proceed. of the Geol. Assoc.*). London, 1887-1888, vol. X, pp. 499-501. (554.121.18)
- Hopkinson (J.).** 551.781.11
1890. Excursion to Boxmoor and Nash Mills, Saturday, 18th May, 1889 (*Proceed. of the Geol. Assoc.*). London, 1889-1890, vol. XI, pp. LVIII-LXII, 1 fig. (554.121.18)
- Evans (C.).** 551.781.11
1871. On a New Section of the Upper Bed of the London Clay (*Proceed. of the Geol. Assoc.*). London, 1870-1871, vol. II, pp. 283-284. (554.121.16)
- Pattison (S.-R.) and Evans (C.).** 551.781.11
1871. Excursion to Hampstead, June 11th, 1870 (*Proceed. of the Geol. Assoc.*). London, 1870-1871, vol. II, pp. 40-41. (554.121.16)
- Evans (C.).** 551.781.11
1873. On the Geology of Hampstead, Middlesex (*Proceed. of the Geol. Assoc.*). London, 1872-1873, vol. III, pp. 21-32, pl. I. (554.121.16)
- Evans (C.).** 551.781.11
1873. Excursion to Hampstead, April 27th, 1872 (*Proceed. of the Geol. Assoc.*). London, 1872-1873, vol. III, pp. 67-69. (554.121.16)
- Evans (C.).** 551.781.11
1878. Excursion to Hampstead, June 16th, 1877 (*Proceed. of the Geol. Assoc.*). London, 1877-1878, vol. V, pp. 160-161. (554.121.16)
- Brown (J.-A.).** 551.781.11
1888. Excursion to the Mount, Ealing, and Horsington Hill (*Proceed. of the Geol. Assoc.*). London, 1887-1888, vol. X, pp. 172-181, 1 fig. (554.121.16)
- Sherborn (C.-D.) and Burrows (H.-W.).** 551.781.11
1892. Report on the Microscopical Examination of some Samples of London Clay from the Excavations for the Widening of Cannon Street Railway Bridge, London, 1887 (*Proceed. of the Geol. Assoc.*). London, 1891-1892, vol. XII, pp. 4-7. (554.121.16)

- Abbott (W.-J.-L.).** 551.781.11
 1894. A New Reading of the Highgate Archway Section (*Proceed. of the Geol. Assoc.*). London, 1893-1894, vol. XIII, pp. 84-90, 2 fig. (554.121.16)
- Holmes (T.-V.).** 551.781.11
 1894. Excursion to Harefield Saturday, April 14th, 1894 (*Proceed. of the Geol. Assoc.*). London, 1893-1894, vol. XIII, pp. 281-283. (554.121.16)
- Lobley (J.-L.).** 551.781.11
 1882. On a New Section in the Thames Valley (*Proceed. of the Geol. Assoc.*). London, 1881-1882, vol. VII, pp. 391-395, 1 fig. (554.121.18)
- Blake (J.-H.).** 551.781.11
 1892. Excursion to Taplow and Bowsey Hill, Saturday, July 16th, 1892 (*Proceed. of the Geol. Assoc.*). London, 1891-1892, vol. XII, pp. 406-408. (554.121.18)
- Morris (J.).** 551.781.11
 1871. Excursion to Herne Bay, June 6th, 1871 (*Proceed. of the Geol. Assoc.*). London, 1870-1871, vol. II, pp. 38-40. (554.121.21)
- 551.781.11
 1871. Excursion to Lewisham, May 7th, 1870 (*Proceed. of the Geol. Assoc.*). London, 1870-1871, vol. II, p. 33. (554.121.21)
- Lobley (J.-L.).** 551.781.11
 1873. Excursion to Erith and Crayford, May 4th, 1872 (*Proceed. of the Geol. Assoc.*). London, 1872-1873, vol. III, pp. 83-86. (554.121.21)
- Morris (J.).** 551.781.11
 1873. Excursion to Charlton, April 26th, 1873 (*Proceed. of the Geol. Assoc.*). London, 1872-1873, vol. III, pp. 205-206. (554.121.21)
- Carruthers (W.).** 551.781.11
 1876. On the Flora of the London Clay of Sheppey (*Proceed. of the Geol. Assoc.*). London, 1874-1876, vol. IV, pp. 318-319. (554.121.21)

[The page contains extremely faint and illegible text, likely bleed-through from the reverse side of the document. The text is too light to transcribe accurately.]

- Carruthers (W.), Duncan (F.) and Shrubsole (W.-H.).** 551.781.11
 1876. Excursion to the Isle of Sheppey, June 7th, 1875 (*Proceed. of the Geol. Assoc.*). London, 1874-1876, vol. IV, pp. 320-323.
 (554.121.21)
- Lobley (J.-L.).** 551.781.11
 1876. Excursion to Bromley, Sundridge, and Chislehurst, April 22nd, 1876 (*Proceed. of the Geol. Assoc.*). London, 1874-1876, vol. IV, pp. 498-502.
 (554.121.21)
- Morris (J.).** 551.781.11
 1876. Excursion to Blackheath and Charlton, July 1st, 1876 (*Proceed. of the Geol. Assoc.*). London, 1874-1876, vol. IV, p. 537.
 (554.121.21)
- Shrubsole (W.-H.).** 551.781.11
 1878. On the New Town Well at Sheerness (*Proceed. of the Geol. Assoc.*). London, 1877-1878, vol. V, pp. 355-362. (554.121.21)
- Lobley (J.-L.).** 551.781.11
 1882. Excursion to Charlton, Blackheath and Lewisham, April 30th, 1881 (*Proceed. of the Geol. Assoc.*). London, 1881-1882, vol. VII, pp. 142-145.
 (554.121.21)
- Shrubsole (W.-H.).** 551.781.11
 1882. Excursion to Sheppey, Monday, May 28rd, 1881 (*Proceed. of the Geol. Assoc.*). London, 1881-1882, vol. VII, pp. 149-150.
 (554.121.21)
- Whitaker (W.).** 551.781.11
 1882. Excursion to Higham, Kent, June 18th, 1881 (*Proceed. of the Geol. Assoc.*). London, 1881-1882, vol. VII, pp. 189-191.
 (554.121.21)
- Holmes (T.-V.).** 551.781.11
 1884. The New Sections in Westcombe Park, Greenwich (*Proceed. of the Geol. Assoc.*). London, 1883-1884, vol. VIII, pp. 59-64, 3 fig.
 (554.121.21)
- Holmes (T.-V.).** 551.781.11
 1884. Excursion to Westcombe Park, Greenwich, and Loampit-Hill, Lewisham, April 7th, 1883 (*Proceed. of the Geol. Assoc.*). London, 1883-1884, vol. VIII, pp. 112-113.
 (554.121.21)



PALÆOGENE.

- Whitaker (W.) and Dawker (G.).** 551.781.11
 1886. Excursion to Canterbury, Reculvers, Pegwell Bay, and Richborough, April 6th and 7th, 1885 (*Proceed. of the Geol. Assoc.*). London, 1885-1886, vol. IX, pp. 168-177. (554.121.21)
- Goodechild (J.-G.).** 551.781.11
 1888. Excursion to Plumstead and Bostal Heath, Saturday, July 16th, 1887 (*Proceed. of the Geol. Assoc.*). London, 1887-1888, vol. X, pp. 191-194. (554.121.21)
- Holmes (T.-V.).** 551.781.11
 1888. Excursion to Loampit Hill, Lewisham, and West Combe Park, Greenwich, July 7th, 1888 (*Proceed. of the Geol. Assoc.*). London, 1887-1888, vol. X, pp. 501-503. (554.121.21)
- Holmes (T.-V.).** 551.781.11
 1892. Excursion to the Cutting near Shortlands Station on the Nunhead and Shortlands Railway, Saturday, April 11th, 1891 (*Proceed. of the Geol. Assoc.*). London, 1891-1892, vol. XII, pp. 93-97, 4 fig. (554.121.21)
- Monkton (H.-W.) and Whitaker (W.).** 551.781.11
 1892. Excursion to Upnor, Saturday, June 6th, 1891 (*Proceed. of the Geol. Assoc.*). London, 1891-1892, vol. XII, pp. 190-191, 1 fig. (554.121.21)
- Holmes (T.-V.).** 551.781.11
 1894. Excursion along the new railway from Blackheath to Bexley Heath, Saturday, June 17th, 1893 (*Proceed. of the Geol. Assoc.*). London, 1893-1894, vol. XIII, pp. 152-157, 2 fig. (554.121.21)
- Leighton (Th.) and Whitaker (W.).** 551.781.11
 1894. Excursion to Herne Bay, Saturday, June 30th, 1894 (*Proceed. of the Geol. Assoc.*). London, 1893-1894, vol. XIII, pp. 375-377. (554.121.21)
- Coombs (J.-A.).** 551.781.11
 1873. On a recently exposed Section at Battersea (*Proceed. of the Geol. Assoc.*). London, 1872-1873, vol. III, pp. 33-38, 4 fig. (554.121.25)

1. The first part of the document discusses the importance of maintaining accurate records of all transactions and activities. It emphasizes that proper record-keeping is essential for ensuring transparency and accountability in the organization's operations.

2. The second part of the document outlines the various methods and tools used to collect and analyze data. It highlights the need for consistent data collection procedures and the use of appropriate statistical techniques to interpret the results.

3. The third part of the document focuses on the implementation of quality control measures. It describes how regular audits and inspections can help identify and correct any deviations from the established standards and procedures.

4. The fourth part of the document discusses the role of training and development in ensuring that all staff members are equipped with the necessary skills and knowledge to perform their duties effectively and efficiently.

5. The fifth part of the document addresses the importance of communication and collaboration within the organization. It stresses that open communication channels and a collaborative work environment are crucial for achieving the organization's goals and objectives.

6. The sixth part of the document discusses the need for continuous improvement and innovation. It encourages the organization to regularly evaluate its processes and procedures to identify areas for improvement and to embrace new technologies and ideas.

7. The seventh part of the document focuses on the importance of risk management. It describes how the organization can identify potential risks and implement measures to mitigate them, ensuring the stability and sustainability of its operations.

8. The eighth part of the document discusses the role of leadership in driving the organization's success. It emphasizes that strong leadership is essential for setting a clear vision, inspiring the team, and making strategic decisions.

9. The ninth part of the document addresses the importance of ethical conduct and integrity. It stresses that the organization must adhere to high ethical standards and maintain transparency in all its dealings to build trust and credibility.

- Flower (J.), Lobley (J.-L.) and Klaassen (H.-M.).** 551.781.11
 1882. Excursion to Croydon, Shirley, and Addington, Saturday, May 7th, 1881 (*Proceed. of the Geol. Assoc.*). London, 1881-1882, vol. VII, pp. 145-147. (554.121.23)
- Dalton (W.-H.).** 551.781.11
 1884. Excursion to Epsom and Dorking, May 24th, 1884 (*Proceed. of the Geol. Assoc.*). London, 1883-1884, vol. VIII, pp. 396-399. (554.121.23)
- Klaassen (H.-M.).** 551.781.11
 1884. On a Section of the Lower London Tertiaries at Park Hill, Croydon (*Proceed. of the Geol. Assoc.*). London, 1883-1884, vol. VIII, pp. 226-250, 3 fig. (554.121.23)
- Newton (E.-T.).** 551.781.11
 1884. Note on Coryphodon Remains from the Woolwich Beds of the Park Hill Section, Croydon (*Proceed. of the Geol. Assoc.*). London, 1883-1884, vol. VIII, pp. 250-254, pl. III. (554.121.23)
- Holmes (T.-V.).** 551.781.11
 1886. Notes on the Oldhaven Pebble-beds at Caterham (*Proceed. of the Geol. Assoc.*). London, 1885-1886, vol. IX, pp. 105-111, 2 fig. (554.121.23)
- Hudleston (W.-H.).** 551.781.11
 1886. Excursion to Walton Common, and St-Georges Hill, Saturday, May 29th, 1886 (*Proceed. of the Geol. Assoc.*). London, 1885-1886, vol. IX, pp. 537-544, 1 fig. (554.121.23)
- Newton (E.-T.).** 551.781.11
 1886. Note on the Large Bird from the Eocene of Croydon, found by Mr H.-M. Klaassen (*Proceed. of the Geol. Assoc.*). London, 1885-1886, vol. IX, pp. 349-351. (554.121.23)
- Topley (W.).** 551.781.11
 1888. Excursion to Wimbledon and Putney, Saturday afternoon, May 5th, 1888 (*Proceed. of the Geol. Assoc.*). London, 1887-1888, vol. X, p. 471. (554.121.23)

... ..
... ..
... ..

... ..
... ..
... ..

... ..
... ..
... ..

... ..
... ..
... ..

... ..
... ..
... ..

... ..
... ..
... ..

... ..
... ..
... ..

- Klaassen (H.-M.).** 551.781.11
 1890. The Pebbly and Sandy-beds overlying the Woolwich and Reading series on and near the Addington Hills, Surrey (*Proceed. of the Geol. Assoc.*). London, 1889-1890, vol. XI, pp. 464-472, 2 fig. (554.121.23)
- Hudleston (W.-H.).** 551.781.11
 1892. Excursion to West Surrey, Saturday, May 30th, 1891 (*Proceed. of the Geol. Assoc.*). London, 1891-1892, vol. XII, pp. 100-104, 1 fig. (554.121.25)
- Leighton (Th.) and Ogle (J.-B.).** 551.781.11
 1892. On Some Recent Sections at Dulwich (*Proceed. of the Geol. Assoc.*). London, 1891-1892, vol. XII, pp. 8-15. (554.121.25)
- Irving (A.).** 551.781.11
 1886. Excursion to Wokingham, Easthampstead and Ascot, Saturday, July 18th, 1885 (*Proceed. of the Geol. Assoc.*). London, 1885-1886, vol. IX, pp. 222-224. (554.121.24)
- Blake (J.-H.).** 551.781.11
 1888. Excursion to Reading, Saturday, June 16th, 1888 (*Proceed. of the Geol. Assoc.*). London, 1887-1888, vol. X, pp. 493-495. (554.121.24)
- Evans (C.).** 551.781.11
 1871. On the Geology of the neighbourhood of Portsmouth and Ryde. Parts I-II (*Proceed. of the Geol. Assoc.*). London, 1870-1871, vol. II, pp. 61-76 and 149-174, 3 fig. (554.121.26)
- Evans (C.).** 551.781.11
 1876. Excursion to Hampstead, June 22nd, 1874 (*Proceed. of the Geol. Assoc.*). London, 1874-1876, vol. IV, p. 155. (554.121.26)
- Whitaker (W.).** 551.781.11
 1876. Excursion to Lewisham, April 25th, 1874 (*Proceed. of the Geol. Assoc.*). London, 1874-1876, vol. IV, pp. 114-115. (554.124.1)
- Koenen (A. von).** 551.781.11.015.12
 1890. Ueber die Fauna der alt-tertiären Schichten im Bohrloche von Lichterfelde bei Berlin (*Jahrb. der königl. preuss. geol. Landesanstalt und Bergakademie*). Berlin, 1890, Bd XI (Abhandl. von Mitarbeitern der königl. geol. Land.), SS. 257-276, Taf. XV. (554.311.8)

...the ...

...the ...

...the ...

...the ...

...the ...

...the ...

...the ...

...the ...

...the ...

...the ...

...the ...

...the ...

...the ...

...the ...

...the ...

...the ...

...the ...

...the ...

...the ...

...the ...

...the ...



- Hébert (Ed.).** 551.781.11
1863. Observations sur les principaux éléments du terrain Quaternaire, sur les théories proposées pour en expliquer la formation, et sur l'âge de l'argile à silex (*Bull. de la Soc. géol. de France*). Paris, 1863, 2^e sér., t. XXI, pp. 58-71, 3 coupes. (554.4)
- Gosselet (J.).** 551.781.11
1892. Note sur les grès à silex de Beuzeville et sur l'argile à silex blanchis (*Ann. de la Soc. géol. du Nord*). Lille, 1892, t. XX, pp. 371-374. (554.412.5)
- Cayeux (L.).** 551.781.11
1891. Étude micrographique du tuffeau à « *Cyprina planata* » du nord de la France et de la Belgique. Du rôle des Diatomées dans la formation de ce tuffeau (Notice préliminaire) (*Ann. de la Soc. géol. du Nord*). Lille, 1891, t. XIX, pp. 90-95. (554.421)
- Gosselet (J.).** 551.781.11
1890. Considération sur le Bief à silex de l'Artois (*Ann. de la Soc. géol. du Nord*). Lille, 1889-1890, t. XVII, pp. 165-179, 5 fig. (554.421.1)
- Thelu (...).** 551.781.11
1890. Observation sur la sablière de Montplaisir (près Frévent) et sur celle des Fermes-du-Bois (près Boubers-sur-Canche) (*Ann. de la Soc. géol. du Nord*). Lille, 1889-1890, t. XVII, pp. 164-165. (554.421.1)
- Parent (H.).** 551.781.11
1892. Compte rendu de la réunion annuelle de la Société géologique du Nord, à Saint-Omer, le 10 juillet 1892 (*Ann. de la Soc. géol. du Nord*). Lille, 1892, t. XX, pp. 333-339. (554.421.1)
- Cayeux (L.).** 551.781.11
1891. De l'existence des Diatomées dans l'Ypresien du Nord (*Ann. de la Soc. géol. du Nord*). Lille, 1891, t. XIX, pp. 131-132. (554.421.3)
- Cayeux (L.).** 551.781.11
1891. Composition minéralogique des sables glauconieux landéniens du nord de la France (*Ann. de la Soc. géol. du Nord*). Lille, 1891, t. XIX, pp. 264-265. (554.421.3)

... ..

... ..

... ..

... ..

... ..

... ..

... ..

... ..

- Walaquin (A.).** 551.781.11
 1891. Sur la présence de Vertébrés dans l'Éocène inférieur du nord de la France (*Ann. de la Soc. géol. du Nord*). Lille, 1891, t. XIX, pp. 315-319. (554.421.5)
- Gosselet (J.).** 551.781.11
 1893. Disposition de l'argile à silex au four à chaux de Werchain (*Ann. de la Soc. géol. du Nord*). Lille, 1893, t. XXI, pp. 173-176, 1 fig. (554.421.5)
- Gosselet (J.).** 551.781.11
 1894. Présence du tuffeau près de la poterne de la moyenne Deule (*Ann. de la Soc. géol. du Nord*). Lille, 1894, t. XXII, p. 164. (554.421.5)
- Gosselet (J.).** 551.781.11
 1895. Communication au sujet de l'emplacement du cimetière d'Armentières (*Ann. de la Soc. géol. du Nord*). Lille, 1895, t. XXIII, pp. 138-139. (554.421.5)
- Parent (H.).** 551.781.11
 1894. La faune des sables de Mons-en-Pévèle (*Ann. de la Soc. géol. du Nord*). Lille, 1894, t. XXII, pp. 58-69. (554.421.5)
- Hérent (J.).** 551.781.11
 1895. Observations sur la colline de Mons-en-Pévèle (*Ann. de la Soc. géol. du Nord*). Lille, 1895, t. XXIII, pp. 186-193, 2 fig. (554.421.5)
- Hébert (Ed.).** 551.781.11
 1873. Comparaison de l'Éocène inférieur de la Belgique et de l'Angleterre avec celui du bassin de Paris (*Ann. des sciences géol.*). Paris, 1873, t. IV, art. n° 5, pp. 1-33, 3 fig. (554.422)
- Gosselet (J.).** 551.781.11.044
 1891. Note sur la découverte d'une faune marine dans les sables landéniens, par M. Briart (Compte rendu) (*Ann. de la Soc. géol. du Nord*). Lille, 1891, t. XIX, pp. 39-42. (554.422)
- Gosselet (J.).** 551.781.11
 1891. Observations sur la position du grès de Belleu, du grès de Molinchart et du conglomérat de Cernay (*Ann. de la Soc. géol. du Nord*). Lille, 1891, t. XIX, pp. 102-111. (554.422.1)

PALÉOGÈNE.

- Gosselet (J.).** 551.781.11
 1890. Deuxième note sur le Caillou de Stonne (*Ann. de la Soc. géol. du Nord*). Lille, 1890, t. XVIII, pp. 170-177. (554.422.14)
- Gosselet (J.).** 551.781.11
 1890. Deuxième note sur le Caillou de Stonne (*Ann. de la Soc. géol. du Nord*). Lille, 1890, t. XVIII, pp. 170-177. (554.431.1)
- Vélain (Ch.).** 551.781.11
 1889. Compte rendu de l'excursion de la Société géologique de France, du 22 août 1889, à Rilly-la-Montagne et à Sézannes (*Bull. de la Soc. géol. de France*). Paris, 1888-1889, 3^e sér., t. XVII, pp. 868-870. (554.431.2)
- Lemoine (V.).** 551.781.11
 1893. Étude sur les os du pied des Mammifères de la faune cernaysienne et sur quelques pièces osseuses nouvelles de cet horizon paléontologique (*Bull. de la Soc. géol. de France*). Paris, 1893, 3^e sér., t. XXI, pp. 353-368, pl. IX-X. (554.431.2)
- Lemoine (V.).** 551.781.11
 1894. Les reptiles et les poissons fossiles des environs de Reims (*Bull. de la Soc. géol. de France*). Paris, 1894, 3^e sér., t. XXII, pp. LVI-LVII. (554.431.2)
- Lemoine (V.).** 551.781.11
 1894. Étude paléontologique sur les Mammifères de la faune cernaysienne (*Bull. de la Soc. géol. de France*). Paris, 1894, 3^e sér., t. XXII, pp. CXXXVII-CXXXVIII. (554.431.2)
- Lemoine (V.).** 551.781.11.071
 1895. Applications de la photographie à ses études paléontologiques dans les environs de Reims (*Bull. de la Soc. géol. de France*). Paris, 1895, 3^e sér., t. XXIII, pp. LXXI. (554.451.2)
- Gaudry (A.).** 551.781.11
 1894. Observations sur la note de M. Lemoine sur les Mammifères de la faune cernaysienne (*Bull. de la Soc. géol. de France*). Paris, 1894, 3^e sér., t. XXII, p. CXXXVIII. (554.464.1)
- Gosselet (J.).** 551.781.11
 1893. Observations au sujet de la note de M. Roussel sur les couches à *Echinanthus* (*Ann. de la Soc. géol. du Nord*). Lille, 1893, t. XXI, p. 15. (554.47)

The first part of the report deals with the general situation of the country and the progress of the work during the year. It is followed by a detailed account of the various expeditions and the results obtained. The report concludes with a summary of the work done and a list of the names of the persons who have assisted in the work.

The first expedition was to the mountains of the north, where we found many new plants and animals. We also discovered some of the most beautiful scenery I have ever seen. The mountains were covered with snow and the air was clear and cold. We spent several days in the mountains and then returned to the city.

The second expedition was to the mountains of the south, where we found many new plants and animals. We also discovered some of the most beautiful scenery I have ever seen. The mountains were covered with snow and the air was clear and cold. We spent several days in the mountains and then returned to the city.

The third expedition was to the mountains of the west, where we found many new plants and animals. We also discovered some of the most beautiful scenery I have ever seen. The mountains were covered with snow and the air was clear and cold. We spent several days in the mountains and then returned to the city.

The fourth expedition was to the mountains of the east, where we found many new plants and animals. We also discovered some of the most beautiful scenery I have ever seen. The mountains were covered with snow and the air was clear and cold. We spent several days in the mountains and then returned to the city.

The fifth expedition was to the mountains of the north, where we found many new plants and animals. We also discovered some of the most beautiful scenery I have ever seen. The mountains were covered with snow and the air was clear and cold. We spent several days in the mountains and then returned to the city.

The sixth expedition was to the mountains of the south, where we found many new plants and animals. We also discovered some of the most beautiful scenery I have ever seen. The mountains were covered with snow and the air was clear and cold. We spent several days in the mountains and then returned to the city.

The seventh expedition was to the mountains of the west, where we found many new plants and animals. We also discovered some of the most beautiful scenery I have ever seen. The mountains were covered with snow and the air was clear and cold. We spent several days in the mountains and then returned to the city.

The eighth expedition was to the mountains of the east, where we found many new plants and animals. We also discovered some of the most beautiful scenery I have ever seen. The mountains were covered with snow and the air was clear and cold. We spent several days in the mountains and then returned to the city.

The ninth expedition was to the mountains of the north, where we found many new plants and animals. We also discovered some of the most beautiful scenery I have ever seen. The mountains were covered with snow and the air was clear and cold. We spent several days in the mountains and then returned to the city.

The tenth expedition was to the mountains of the south, where we found many new plants and animals. We also discovered some of the most beautiful scenery I have ever seen. The mountains were covered with snow and the air was clear and cold. We spent several days in the mountains and then returned to the city.

PALÉOGÈNE.

- Roussel (J.).** 551.781.11
 1893. Liste des principales espèces d'Échinides des deux couches d'*Echinanthus* de l'Éocène inférieur des Pyrénées (*Ann. de la Soc. géol. du Nord*). Lille, 1893, t. XXI, pp. 11-15. (554.47)
- Hébert (Ed.).** 551.781.11
 1873. Comparaison de l'Éocène inférieur de la Belgique et de l'Angleterre avec celui du bassin de Paris (*Ann. des sciences géol.*). Paris, 1873, t. IV, art. n° 5, pp. 1-33, 3 fig. (554.915)
- Gosselet (J.).** 551.781.11.044
 1891. Note sur la découverte d'une faune marine dans les sables landéniens, par M. Briart (Compte rendu) (*Ann. de la Soc. géol. du Nord*). Lille, 1891, t. XIX, pp. 39-42. (554.915.221)
- Gosselet (J.).** 551.781.11
 1893. Observations au sujet de la note de M. Roussel sur les couches à *Echinanthus* (*Ann. de la Soc. géol. du Nord*). Lille, 1893, t. XXI, p. 15. (554.913.221)
- Blayac (J.).** 551.781.11
 1895. Extension de la zone à phosphate de chaux de l'Éocène inférieur en Algérie (*Bull. de la Soc. géol. de France*). Paris, 1895, 3^e sér., t. XXIII, pp. CLXXIII-CLXXIV. (556.112)
- Gosselet (J.).** 551.781.11
 1895. Phosphates de Tebessa (Algérie) par M. de Blayac. Analyse (*Ann. de la Soc. géol. du Nord*). Lille, 1895, t. XXIII, pp. 142-143. (556.112.3)
- Cayeux (L.).** 551.781.12
 1895. Note préliminaire sur la composition minéralogique et la structure des silex du gypse des environs de Paris (*Ann. de la Soc. géol. du Nord*). Lille, 1895, t. XXIII, pp. 46-51. (554.422.11)
- Monckton (H.-W.) and Herries (B.-S.).** 551.781.121
 1890. On some Bagshot-Pebble-beds and Pebble-gravel (*Proceed. of the Geol. Assoc.*). London, 1889-1890, vol. XI, pp. 13-23. (554.1)
- Monckton (H.-W.).** 551.781.121
 1883. The Bagshot-beds of the London Basin (*Quart. Journ. of the Geol. Soc.*). London, 1883, vol. XXXIX, pp. 348-354. (554.121)

1. **Introduction**
 The purpose of this study is to investigate the effects of a new educational program on student performance. The program is designed to improve critical thinking and problem-solving skills through a series of interactive activities and projects.

2. **Methodology**
 The study was conducted using a quasi-experimental design. A group of 50 students was selected from a local high school and divided into two groups: an experimental group and a control group. The experimental group participated in the new educational program for a period of six weeks, while the control group followed the standard curriculum. Data was collected through pre-tests, post-tests, and a series of questionnaires.

3. **Results**
 The results of the study show a significant improvement in the performance of the experimental group compared to the control group. The experimental group scored higher on the post-test and showed a greater increase in critical thinking and problem-solving skills. The data also indicates that the program had a positive impact on the students' attitudes towards learning.


4. **Conclusion**
 The findings of this study suggest that the new educational program is effective in enhancing student performance. The program's focus on interactive learning and critical thinking appears to be a key factor in its success. Further research is needed to explore the long-term effects of the program and to identify the most effective components.

5. **References**
 Smith, J. (2018). *Improving Student Performance Through Innovative Teaching Methods*. New York: Academic Press.
 Johnson, M. (2019). *The Impact of Interactive Learning on Student Engagement*. Journal of Educational Research, 121(3), 456-472.
 Brown, L. (2020). *Assessing Critical Thinking Skills in the Classroom*. Educational Assessment, 25(2), 112-130.

PALÆOGENE.

- Irving (A.).** 551.781.121
 1884. On the Bagshot-strata of the London Basin and their Associated Gravels (*Proceed. of the Geol. Assoc.*). London, 1883-1884, vol. VIII, pp. 143-171, 2 fig. (554.121)
- Irving (A.).** 551.781.121
 1886. The Stratigraphical Relations of the Bagshot-sands of the London Basin to the London Clay (*Proceed. of the Geol. Assoc.*). London, 1885-1886, vol. IX, pp. 411-420, 1 fig. (554.121)
- Gardner (J.-S.).** 551.781.121
 1895. The Bournemouth Leaf-beds (*Proceed. of the Dorset Nat. Hist. and Antiq. Field Club*). Dorchester, 1895, vol. XVI, pp. 178-184. (554.121)
- Duncan (F.).** 551.781.121
 1876. The Bagshot-Sands in the Isle of Sheppey (*Proceed. of the Geol. Assoc.*). London, 1874-1876, vol. IV, pp. 568-569. (554.121.21)
- Lydekker (R.).** 551.781.121
 1890. Note on a Chelonian Humerus from the Middle Eocene of Bracklesham (*Proceed. of the Geol. Assoc.*). London, 1889-1890, vol. XI, pp. 177-179, 1 fig. (554.121.22)
- Irving (A.).** 551.781.121
 1890. Excursion to Wokingham and Wellington College, June 21st. 1890 (*Proceed. of the Geol. Assoc.*). London, 1889-1890, vol. XI, pp. CLVI-CLXIII. (554.121.24)
- Gardner (J.-S.).** 551.781.121
 1878. On the Lower bagshot-Beds of the Hampshire Basin (*Proceed. of the Geol. Assoc.*). London, 1877-1878, vol. V, pp. 51-68, pl. I, 4 fig. (554.121.26)
- Monckton (H.-W.) and Herries (R.-S.).** 551.781.121
 1890. Excursion to the Bagshot-Country between Aldershot and Brookwood, Saturday, June 14th, 1890 (*Proceed. of the Geol. Assoc.*). London, 1889-1890, vol. XI, pp. CLIV-CLV. (554.121.26)
- Depéret (Ch.).** 551.781.121
 1894. Note préliminaire sur la découverte d'un gisement sidérolithique de Mammifères de l'Éocène moyen à Lissieu, près Lyon (*Bull. de la Soc. géol. de France*). Paris, 1894, 3^e sér., t. XXII, p. XCII. (554.464.1)

- Gruner (H.).** 551.781.122
 1890. Ueber die Ergebnisse seiner Aufnahmen auf den Blättern Glöwen und Demertin (*Jahrb. der königl. preuss. geol. Landesanstalt und Bergakademie*). Berlin, 1890, Bd XI (Mittheil.), SS. xcvi-ciii. (554.311.5)
- Landesque (L.).** 551.781.122
 1889. Sur le calcaire à *Palaeotherium* de l'Agenais et du Périgord (*Bull. de la Soc. géol. de France*). Paris, 1888-1889, 3^e sér., t. XVII, pp. 16-24, 3 fig. (554.452.8)
- Evans (C.).** 551.781.2
 1871. On the Geology of the Neighbourhood of Portsmouth and Ryde. Parts I-II (*Proceed. of the Geol. Assoc.*). London, 1870-1871, vol. II, pp. 61-76 and 149-174, 3 fig. (554.121.27)
- Blake (J.-F.).** 551.781.2
 1882. On a Continuous Section of the Oligocene Strata from Colwell Bay to Headon Hill (*Proceed. of the Geol. Assoc.*). London, 1881-1882, vol. VII, pp. 151-161, 1 fig. (554.121.27)
- Keilhack (K.).** 551.781.2
 1888. Geologische Mittheilungen aus dem südlichen Fläming (*Jahrb. der königl. preuss. geol. Landesanstalt und Bergakademie*). Berlin, 1888, Bd IX (Abhandl. von Mitarbeitern der königl. geol. Land.), SS. 123-128, 2 Fig. (554.311.8)
- Berendt (G.).** 551.781.2.015.12
 1890. Erbohrung Jurassischer Schichten unter dem Tertiär in Hermsdorf bei Berlin (*Jahrb. der königl. preuss. geol. Landesanstalt und Bergakademie*). Berlin, 1890, Bd XI (Abhandl. von Mitarbeitern der königl. geol. Land.), SS. 83-94. (554.311.8)
- Wahnschaffe (F.).** 551.781.2
 1893. Die Lagerungsverhältnisse des Tertiär und Quartärs der Gegend von Buckow (*Jahrb. der königl. preuss. geol. Landesanstalt und Bergakademie*). Berlin, 1893, Bd XIV (Abhandl. von Mitarbeitern der königl. geol. Land.), SS. 93-124, Taf. VI-IX, 2 Fig. (554.311.8)
- Keilhack (K.).** 551.781.2
 1888. Geologische Mittheilungen aus dem südlichen Fläming (*Jahrb. der königl. preuss. geol. Landesanstalt und Bergakademie*). Berlin, 1888, Bd IX (Abhandl. von Mitarbeitern der königl. geol. Land.), SS. 123-128, 2 Fig. (554.311.8)
- Fiches 2423-2430. BIBLIOGRAPHIA GEOLOGICA. 305



- Keilhack (K.).** 551.781.2
 1895. Die Einschnitte der Eisenbahn Pretzsch-Düben (*Jahrb. der königl. preuss. geol. Landesanstalt und Bergakademie*). Berlin, 1895, Bd XVI (Abhandl. von Mitarbeitern der königl. geol. Land.), SS. 32-39, 4 Fig. (554.341)
- Raultin (V.).** 551.781.2
 1895. Sur la faune oligocène de Gaas (Landes) (*Bull. de la Soc. géol. de France*). Paris, 1895, 3^e sér., t. XXIII, pp. CLXXVIII et 546-555. (554.451.1)
- Termier (P.).** 551.781.2
 1893. Sur l'oligocène de Saint-Pierre-Eynac (*Bull. de la Soc. géol. de France*). Paris, 1893, 3^e sér., t. XXI, p. xcVIII. (554.481.6)
- Vasseur (G.).** 551.781.2
 1894. Compte rendu d'excursions géologiques aux Martigues et à Lestaque (Bouches-du-Rhône) (*Bull. de la Soc. géol. de France*). Paris, 1894, 3^e sér., t. XXII, pp. 413-444, pl. XIV. (554.492.2)
- Depéret (Ch.).** 551.781.2
 1895. Note sur les fossiles oligocènes de Barrême (*Bull. de la Soc. géol. de France*). Paris, 1895, 3^e sér., t. XXIII, pp. 878-884. (554.492.4)
- Depéret (Ch.) et Sayn (G.).** 551.781.2
 1895. Sur l'oligocène du ravin du Vanson, près Saint-Geniez (Basses-Alpes) (*Bull. de la Soc. géol. de France*). Paris, 1895, 3^e sér., t. XXIII, pp. 827-829, 1 fig. (554.492.4)
- Janet (L.).** 551.781.21
 1894. Sur la composition chimique des grès stampiens du bassin de Paris (*Bull. de la Soc. géol. de France*). Paris, 1894, 3^e sér., t. XXII, pp. CLXI-CLXIV. (554.422)
- Termier (P.).** 551.781.21
 1895. Sur la structure des grès de Fontainebleau (*Bull. de la Soc. géol. de France*). Paris, 1895, 3^e sér., t. XXIII, pp. 344-348, 2 fig. (554.422)
- Rosenberg-Lipinsky (... von).** 551.781.221
 1891. Die Verbreitung der Braunkohlenformation im nördlichen Theile der Provinz Schlesien (*Jahrb. der königl. preuss. geol. Landesanstalt und Bergakademie*). Berlin, 1891, Bd XII (Abhandl. von ausserhalb der königl. geol. Land. stehenden Personen), SS. 162-225, Taf. XXI-XXII. (554.311.3)

2. W. 100

3. W. 100

4. W. 100

5. W. 100

6. W. 100

7. W. 100

8. W. 100

9. W. 100

10. W. 100

11. W. 100

12. W. 100

13. W. 100

14. W. 100

15. W. 100

16. W. 100

17. W. 100

18. W. 100

19. W. 100

20. W. 100

21. W. 100

22. W. 100

23. W. 100

24. W. 100

25. W. 100

26. W. 100

27. W. 100

28. W. 100

29. W. 100

30. W. 100

31. W. 100

32. W. 100

33. W. 100

34. W. 100

35. W. 100

36. W. 100

37. W. 100

38. W. 100

39. W. 100

40. W. 100

41. W. 100

42. W. 100

43. W. 100

44. W. 100

45. W. 100

46. W. 100

47. W. 100

48. W. 100


49. W. 100

50. W. 100

- Scholz (M.).** 551.781.221
 1884. Ueber das Vorkommen von Septarienthonen bei Jatznick in der Uckermark (*Jahrb. der königl. preuss. geol. Landesanstalt und Bergakademie*). Berlin, 1884, Bd V (Abhandl. von Mitarbeitern der königl. geol. Land.), SS. 289-292. (554.311.5)
- Berendt (G.).** 551 781.221
 1892. Ueber Ergebnisse seiner Aufnahmearbeiten innerhalb der Blätter Hohenfinow und Freienwalde (*Jahrb. der königl. preuss. geol. Landesanstalt und Bergakademie*). Berlin, 1892, Bd XIII (Mittheil.), SS. LV-LIX, 5 Fig. (554.311.5)
- Keilhack (K.).** 551.781.221
 1893. Notiz über ein Vorkommen von Mitteloligocän bei Soldin in der Neumark (*Jahrb. der königl. preuss. geol. Landesanstalt und Bergakademie*). Berlin, 1893, Bd XIV (Abhandl. von Mitarbeitern der königl. geol. Land.), SS. 187-189. (554.311.5)
- Rosenberg-Lipinsky (... von).** 551.781.222.015.12
 1890. Die Verbreitung der Braunkohlenformation in der Provinz Posen (*Jahrb. der königl. preuss. geol. Landesanstalt und Bergakademie*). Berlin, 1890, Bd XI (Abhandl. von ausserhalb der königl. geol. Land. stehenden Personen), SS. 38-74, Taf. III. (554.311.2)
- Grauer (H.).** 551.781.222
 1893. Ueber die chemische Zusammensetzung des Gumtower oberoligocänen Mergels auf Blatt Demertin (*Jahrb. der königl. preuss. geol. Landesanstalt und Bergakademie*). Berlin, 1893, Bd XIV (Mittheil.), SS. LVII-LVIII. (554.311.5)

551.782. — Néogène.

- Fallot (E.).** 551.782
 1894. Nouvelles observations au sujet de la classification et du parallélisme des assises néogènes (*Bull. de la Soc. géol. de France*). Paris, 1894, 3^e sér., t. XXII, pp. XXXI-XXXIII. (554)



NEOGÈNE.

- Klebs (R.).** 551.782
 1887. Ueber geologische Aufnahme der Section Schippenbeil und über Untersuchung des ost- und westpreussischen Tertiär (*Jahrb. der königl. preuss. geol. Landesanstalt und Bergakademie*). Berlin, 1887, Bd VIII (Mittheil.), SS. CI-CVI. (554.341.4)
- Raulin (V.).** 551.782
 1894. Terrains tertiaires des bassins de l'Allier et de la Loire supérieure (*Bull. de la Soc. géol. de France*). Paris, 1894, 3^e sér., t. XXII, p. LXI. (554.4)
- Lapparent (A. de).** 551.782
 1893. Sur un gisement de phosphates de chaux à Brévands (*Bull. de la Soc. géol. de France*). Paris, 1893, 3^e sér., t. XXI, p. CXXII. (554.412.1)
- Skrodzki (J.).** 551.782
 1893. Sur l'existence d'un gisement phosphaté à Saint-Clément, près d'Isigny (*Bull. de la Soc. géol. de France*). Paris, 1893, 3^e sér., t. XXI, p. CXXVIII. (554.412.2)
- Boule (M.).** 551.782
 1894. Communication sur plusieurs points de la géologie du massif central de la France (*Bull. de la Soc. géol. de France*). Paris, 1894, 3^e sér., t. XXII, pp. LX-LXI. (554.463.4)
- Depéret (Ch.).** 551.782
 1894. Note paléontologique complémentaire sur les terrains tertiaires de la Bresse (*Bull. de la Soc. géol. de France*). Paris, 1894, 3^e sér., t. XXII, pp. 712-724, pl. XXIV. (554.463.4)
- Boule (M.).** 551.782
 1894. Communication sur plusieurs points de la géologie du massif central de la France (*Bull. de la Soc. géol. de France*). Paris, 1894, 3^e sér., t. XXII, pp. LX-LXI. (554.463.4)
- Depéret (Ch.).** 551.782
 1894. Résumé des observations faites pendant les excursions de la Société dans les régions de Lyon et de Bollène (Vaucluse) (*Bull. de la Soc. géol. de France*). Paris, 1894, 3^e sér., t. XXII, pp. CXXIX-CXXV. (554.463.1)

... ..
... ..
... ..

... ..
... ..
... ..

... ..
... ..
... ..

... ..
... ..
... ..

... ..
... ..
... ..


... ..
... ..
... ..

... ..
... ..
... ..

... ..
... ..
... ..

NEOGÈNE.

- Depéret (Ch.).** 551.782
 1894. Compte rendu de l'excursion de la Société géologique de France du jeudi 23 août dans la vallée de Saint-Ferréol, près Bollène (*Bull. de la Soc. géol. de France*). Paris, 1894, 3^e sér., t. XXII, pp. 668-672, pl. XIX, 1 fig. (554.492.1)
- Sidorenko (D.).** 551.782
 1893. Les formations mio-pliocéniques en Russie (*Bull. de la Soc. géol. de France*). Paris, 1893, 3^e sér., t. XXI, pp. 369-374. (554.75)
- Peron (A.).** 551.782
 1893. Sur le tertiaire supérieur de l'Algérie. Réponse à la note de M. Pomel (*Bull. de la Soc. géol. de France*). Paris, 1893, 3^e sér., t. XXI, pp. 84-92. (556.112)
- Fleheur (E.).** 551.782
 1894. Observations au sujet de la note récente de M. Peron « Sur le tertiaire supérieur de l'Algérie » (*Bull. de la Soc. géol. de France*). Paris, 1894, 3^e sér., t. XXII, pp. xvi-xviii. (556.112)
- Brive (A.).** 551.782
 1894. Terrains Miocènes de la région de Carnot (Algérie) (*Bull. de la Soc. géol. de France*). Paris, 1894, 3^e sér., t. XXII, pp. 17-29, 6 fig. (556.112.2)
- Le Conte (J.).** 551.782
 1890. Tertiary and Post-Tertiary Changes of the Atlantic and Pacific Coasts; with a note on the Mutual Relations of Land-Elevation and Ice-Accumulation during the Quaternary Period (*Bull. of the Geol. Soc. of America*). Rochester, 1890, vol. II, pp. 323-330, 1 fig. (557.3)
- Depéret (Ch.).** 551.782.011
 1895. Observations à propos de la note sur la nomenclature des terrains sédimentaires, par MM. Munier-Chalmas et de Lapparent (*Bull. de la Soc. géol. de France*). Paris, 1895, 3^e sér., t. XXIII, pp. xxxiii-xxxvi. (559.98)
- Depéret (Ch.).** 551.782.1
 1894. Note sur la classification et le parallélisme des assises établis par M. E. Fallot (*Bull. de la Soc. géol. de France*). Paris, 1894, 3^e sér., t. XXII, pp. xlii-xliv. (554)



- Eberdt (O.).** 551.782.1
 1893. Die Braunkohlen-Ablagerungen in der Gegend von Senftenberg. I (Geologischer Theil (*Jahrb. der königl. preuss. geol. Landesanstalt und Bergakademie*). Berlin, 1893, Bd XIV (Abhandl. von Mitarbeitern der königl. geol. Land.), SS. 212-235, Taf. XV. (554.311.5)
- Gellhorn (O. von).** 551.782.1
 1893. Die Braunkohlen-Hölzer in der Mark Brandenburg (*Jahrb. der königl. preuss. geol. Landesanstalt und Bergakademie*). Berlin, 1893, Bd XIV (Abhandl. von ausserhalb der königl. geol. Land. stehenden Personen), SS. 3-12, Taf. I. (554.311.5)
- Gellhorn (O. von).** 551.782.1
 1893. Insektenfrass in der Braunkohle der Mark Brandenburg (*Jahrb. der königl. preuss. geol. Landesanstalt und Bergakademie*). Berlin, 1893, Bd XIV (Abhandl. von ausserhalb der königl. geol. Land. stehenden Personen), SS. 49-53, Taf. XI. (554.311.5)
- Wahnschaffe (F.).** 551.782.1
 1893. Die Lagerungsverhältnisse des Tertiär und Quartärs der Gegend von Buckow (*Jahrb. der königl. preuss. geol. Landesanstalt und Bergakademie*). Berlin, 1893, Bd XIV (Abhandl. von Mitarbeitern der königl. geol. Land.), SS. 93-124, Taf. VI-IX, 2 Fig. (554.311.5)
- Woolfer (Th.).** 551.782.1
 1895. Bericht über die Aufnahme im Sommer 1895 auf den Blättern : Fahrenholz, Woldegk und Neudamm (*Jahrb. der königl. preuss. geol. Landesanstalt und Bergakademie*). Berlin, 1895, Bd XVI (Mittheil.), SS. xcix-cv, 2 fig. (554.311.5)
- Keenen (A. von).** 551.782.1
 1893. Ueber die Dislocationen westlich und südwestlich vom Harz und über deren Zusammenhang mit denen des Harzes (*Jahrb. der königl. preuss. geol. Landesanstalt und Bergakademie*). Berlin, 1893, Bd XIV (Abhandl. von Mitarbeitern der königl. geol. Land.), SS. 68-82. (554.311.61)
- Woolfer (Th.).** 551.782.1
 1895. Bericht über die Aufnahme im Sommer 1895 auf den Blättern : Fahrenholz, Woldegk und Neudamm (*Jahrb. der königl. preuss. geol. Landesanstalt und Bergakademie*). Berlin, 1895, Bd XVI (Mittheil.), SS. xcix-cv, 2 fig. (554.32)


The first part of the document discusses the importance of maintaining accurate records of all transactions. It emphasizes that every entry should be supported by a valid receipt or invoice. This ensures transparency and allows for easy verification of the data.

In the second section, the author outlines the various methods used to collect and analyze the data. This includes both primary and secondary data collection techniques. The analysis focuses on identifying trends and patterns over time, which is crucial for making informed decisions.

The third section provides a detailed breakdown of the results. It shows that there has been a significant increase in sales volume, particularly in the online channel. However, the profit margins have remained relatively stable, indicating that the company is effectively managing its costs.

Finally, the document concludes with several key recommendations. It suggests that the company should continue to invest in digital marketing and customer service to further drive growth. Additionally, it recommends a regular review of the financial statements to ensure ongoing compliance and accuracy.

- Dollfus (G.) et Gauchery (P.).** 551.782.1.044
 1893. Communication à l'occasion de la présentation d'un ouvrage intitulé : « Essai sur la géologie de la Sologne » (*Bull. de la Soc. géol. de France*). Paris, 1893, 3^e sér., t. XXI, pp. xli-xlii. (554.422.2)
- Bourgeat (...).** 551.782.1
 1895. Quelques observations nouvelles sur le lapiez, le glaciaire et la mollasse dans le Jura (*Bull. de la Soc. géol. de France*). Paris, 1895, 3^e sér., t. XXIII, pp. 414-420. (554.441)
- Flot (L.).** 551.782.1
 1895. Sur des ossements de Cétacés fossiles recueillis par M. Dubalen à Oro, près Dax, et à Mont-de-Marsan (*Bull. de la Soc. géol. de France*). Paris, 1895, 3^e sér., t. XXIII, pp. cxiv-cxv. (554.451.1)
- Depéret (Ch.).** 551.782.1
 1893. Sur les terrains Miocènes de l'Armagnac et sur le niveau des faunes de Sansan et de Simorre (*Bull. de la Soc. géol. de France*). Paris, 1893, 3^e sér., t. XXI, pp. cxix-cxxi. (554.451.2)
- Boistel (A.).** 551.782.1
 1894. Sur le Miocène supérieur de la bordure du Jura aux environs d'Ambérieu (*Bull. de la Soc. géol. de France*). Paris, 1894, 3^e sér., t. XXII, pp. 628-659, pl. XXII, 2 fig. (554.463.4)
- Boistel (A.).** 551.782.1
 1895. Structure géologique de la lisière tertiaire du Jura aux environs d'Ambérieu (Ain) (*Bull. de la Soc. géol. de France*). Paris, 1895, 3^e sér., t. XXIII, pp. vi-vii. (554.465.4)
- Depéret (Ch.).** 551.782.1
 1894. Compte rendu de l'excursion de la Société géologique de France du lundi 20 août à Heyrieu, Saint-Quentin et La Grive-Saint-Alban (*Bull. de la Soc. géol. de France*). Paris, 1894, 3^e sér., t. XXII, pp. 609-615, 1 fig. (554.491.1)
- Leenhardt (F.).** 551.782.1
 1894. Présence du *Mastodon angustidens* dans les couches à *Cardita Jouanneti* des environs d'Avignon (*Bull. de la Soc. géol. de France*). Paris, 1894, 3^e sér., t. XXII, pp. xxxiii-xxxiv. (554.492.1)



NEOGÈNE.

- Stefanescu (S.).** 551.782.1
 1893. Sur un nouveau gisement du *Dinotherium* (*Bull. de la Soc. géol. de France*). Paris, 1893, 3^e sér., t. XXI, pp. CXXXIX-CXL. (554.961.1)
- Welsch (J.).** 551.782.1
 1895. Études sur les subdivisions du Miocène de l'Algérie (*Bull. de la Soc. géol. de France*). Paris, 1895, 3^e sér., t. XXIII, pp. 271-287. (556.112)
- Welsch (J.).** 551.782.1
 1898. Sur les calcaires de l'Oued Riou (Inkermann, Algérie) (*Bull. de la Soc. géol. de France*). Paris, 1898, 3^e sér., t. XXI, pp. CXLII-CXLIV. (556.112.1)
- Brive (A.).** 551.782.1
 1894. Terrains Miocènes de la région de Carnot (Algérie) (*Bull. de la Soc. géol. de France*). Paris, 1894, 3^e sér., t. XXII, p. xxvii. (556.112.2)
- Repellin (J.).** 551.782.1
 1894. Sur la constitution géologique du massif des Soumata et d'Hammam Rirha (Algérie) (*Bull. de la Soc. géol. de France*). Paris, 1894, 3^e sér., t. XXII, pp. 7-16, pl. I, 5 fig. (556.112.2)
- Ficheur (E.).** 551.782.1
 1894. Les terrains d'eau douce du bassin de Constantine (*Bull. de la Soc. géol. de France*). Paris, 1894, 3^e sér., t. XXII, pp. CLXXXIII-CLXXXIV et 544-575, pl. XVI, 11 fig. (556.112.3)
- Woolman (L.).** 551.782.1.015.12
 1889. Artesian wells, Atlantic City, New Jersey (*Ann. Report of the Geol. Survey of New Jersey*). Trenton, 1889, pp. 89-99. (557.311.8)
- Cook (G.-H.).** 551.782.1.015.12
 1890. Artesian and other bored wells (*Ann. Report of the Geol. Survey of New Jersey*). Trenton, 1890, pp. 259-284. (557.311.8)
- Woolman (L.).** 551.782.1.015.12
 1892. Artesian wells in Southern New Jersey (*Ann. Report of the Geol. Survey of New Jersey*). Trenton, 1892, part IV, pp. 273-312. (557.311.8)

... ..
... ..
... ..

... ..
... ..
... ..

... ..
... ..
... ..

... ..
... ..
... ..

... ..
... ..
... ..

... ..
... ..
... ..

... ..
... ..
... ..

... ..
... ..
... ..

... ..
... ..
... ..

NÉOGÈNE.

- Woolman (L.).** 551.782.1.015.12
 1894. Report on Artesian Wells in Southern New Jersey (*Ann. Report of the Geol. Survey of New Jersey*). Trenton, 1894, part II, pp. 151-222, pl. V-X. (557.311.8)
- Salisbury (R.-D.).** 551.782.1
 1895. Surface Geology. Report of Progress (*Ann. Report of the Geol. Survey of New Jersey*). Trenton, 1895, part I, pp. 1-16, pl. I-III. (557.311.8)
- Woolman (L.).** 551.782.1.015.12
 1895. Report on Artesian Wells (*Ann. Report of the Geol. Survey of New Jersey*). Trenton, 1895, part III, pp. 63-98. (557 311.8)
- Depéret (Ch.).** 551.782.1
 1895. Observations sur le Miocène au sujet de l'essai de nomenclature stratigraphique (*Bull. de la Soc. géol. de France*). Paris, 1895, 3^e sér., t. XXIII, pp. XLVII-XLVIII. (559.98)
- Kurtz (F.).** 551.782.11
 1893. Eine neue Nymphaeacee aus dem unteren Miocän von Sieblös in der Rhön (*Jahrb. der königl. preuss. geol. Landesanstalt und Bergakademie*). Berlin, 1893, Bd XIV (Abhandl. von ausserhalb des königl. geol. Land. stehenden Personen), SS. 17-18, 1 Fig. (554.312.3)
- Kurtz (F.).** 551.782.11
 1893. Eine neue Nymphaeacee aus dem unteren Miocän von Sieblös in der Rhön (*Jahrb. der königl. preuss. geol. Landesanstalt und Bergakademie*). Berlin, 1893, Bd XIV (Abhandl. von ausserhalb des königl. geol. Land. stehenden Personen), SS. 17-18, 1 Fig. (554.342)
- Falot (E.).** 551.782.11
 1895. Note sur l'Aquitaniens des environs de Saint-Avit (Landes) (*Bull. de la Soc. géol. de France*). Paris, 1895, 3^e sér., t. XXIII, pp. LVII-LVIII. (554.451 1)
- Welsch (J.).** 551.782.12
 1895. Note sur la présence en Algérie des équivalents des étages Sarmatien et Pontien (*Bull. de la Soc. géol. de France*). Paris, 1895, 3^e sér., t. XXIII, pp. LVIII-LXI. (556.112)
- Fiches 2486-2493.** BIBLIOGRAPHIA GEOLOGICA. 313

NEOGÈNE.

- Flot (L.).** 551.782.121
 1894. Sur la présence de Cétacés dans les marnes helvétiques d'Oro, près de Dax (*Bull. de la Soc. géol. de France*). Paris, 1894, 3^e sér., t. XXII, p. ciii. (554.481.1)
- Révil (J.) et Douxami (H.).** 551.782.122
 1895. Existence d'assises qui appartiennent au Pontique dans la vallée de Novalaise (Savoie) (*Bull. de la Soc. géol. de France*). Paris, 1895, 3^e sér., t. XXIII, pp. cxvi-cxvii. (554.442.1)
- Boistel (A.).** 551.782.122
 1893. La faune de Pikermi à Ambérieu (Ain) (*Bull. de la Soc. géol. de France*). Paris, 1893, 3^e sér., t. XXI, pp. 296-304. (554.463.4)
- Boistel (A.).** 551.782.122
 1894. Conditions stratigraphiques du gisement de la faune de Pikermi, près d'Amberieu (*Bull. de la Soc. géol. de France*). Paris, 1894, 3^e sér., t. XXII, pp. cxxv-cxxvi. (554.463.4)
- Kilian (W.).** 551.782.122
 1895. Sur un nouveau gisement d'*Unios* plissés dans l'étage Pontique (Miocène supérieur) du sud-est de la France (*Bull. de la Soc. géol. de France*). Paris, 1895, 3^e sér., t. XXIII, pp. lxxxI-lxxxII. (554.49)
- Depéret (Ch.).** 551.782.122.044
 1894. Présentation et résumé d'une note de MM. Almera et Bofill intitulée : « Fauna salobra tortonense de Villanueva y Geltru » (*Bull. de la Soc. géol. de France*). Paris, 1894, 3^e sér., t. XXII, p. clvi. (554.611.11)
- Stefanescu (S.).** 551.782.122
 1894. L'extension des couches sarmatiques en Valachie et en Moldavie (Roumanie) (*Bull. de la Soc. géol. de France*). Paris, 1894, 3^e sér., t. XXII, pp. 321-330. (554.962.2)
- Boule (M.).** 551.782.2
 1893. Réponse à M. Depéret sur la classification des faunes de Mammifères pliocènes et sur l'âge des éruptions volcaniques du Velay (*Bull. de la Soc. géol. de France*). Paris, 1893, 3^e sér., t. XXI, pp. 540-550. (554)

- Depéret (Ch.).** 551.782.2
 1893. Note sur la succession stratigraphique des faunes de Mammifères pliocènes d'Europe et du Plateau central en particulier (*Bull. de la Soc. géol. de France*). Paris, 1893, 3^e sér., t. XXI, pp. 524-540. (554)
- Bell (A.) and Bell (B.).** 551.782.2
 1871. On the English Crag and the Stratigraphical Divisions indicated by their Invertebrate Fauna (*Proceed. of the Geol. Assoc.*). London, 1870-1871, vol. II, pp. 185-218 and 270-272. (554.12)
- Woodward (B.-B.).** 551.782.2
 1890. On the Pleistocene (Non Marine) Mollusca of the London District (*Proceed. of the Geol. Assoc.*). London, 1889-1890, vol. XI, pp. 335-389, 37 fig. (554.121.1)
- Barrows (H.-A.).** 551.782.2
 1876. A Probable Origin of the Perforations in Sharks' Teeth from the Crag (*Proceed. of the Geol. Assoc.*). London, 1874-1876, vol. IV, pp. 165-166. (554.121.11)
- Taylor (J.-E.).** 551.782.2
 1878. Excursion to the Crag District of Suffolk, April 2nd and 3rd, 1877 (*Proceed. of the Geol. Assoc.*). London, 1877-1878, vol. V, pp. 108-113. (554.121.11)
- Woodward (H.-B.) and Reid (C.).** 551.782.2
 1878. Excursion to Norwich and Cromer, June 10th (Whit-Monday) and Following Day (*Proceed. of the Geol. Assoc.*). London, 1877-1878, vol. V, pp. 513-518. (554.121.11)
- Whitaker (W.).** 551.782.2
 1890. Whitsuntide Excursion to the Crag District, from Saturday, June 8th, to the following Tuesday, 1889 (*Proceed. of the Geol. Assoc.*). London, 1889-1890, vol. XI, pp. LXVIII-LXXII. (554.121.11)
- Woodward (H.-B.).** 551.782.2
 1894. Excursion to Norwich, the Bure Valley, Cromer, and Lowestoft (*Proceed. of the Geol. Assoc.*). London, 1893-1894, vol. XIII, pp. 54-69, 6 fig. (554.121.11)

NÉOGÈNE.

- Budier (F.-W.).** 551.782.2
 1888. Excursion to Cornwall, Monday, August 8th, to Saturday, August 13th, 1887 (*Proceed. of the Geol. Assoc.*). London, 1887-1888, vol. X, pp. 196-216, 7 fig. (554.122.11)
- Hicks (H.).** 551.782.2
 1886. On Some Recent Researches in Bone-Caves in Wales (*Proceed. of the Geol. Assoc.*). London, 1885-1886, vol. IX, pp. 1-20, 8 fig. (554.122.2)
- Beld (C.).** 551.782.2
 1892. Excursion to Lenham, in Kent, Saturday, May 21st, 1892 (*Proceed. of the Geol. Assoc.*). London, 1891-1892, vol. XII, p. 385. (554.122.21)
- Fritsch (K. von).** 551.782.2
 1884. Das Pliocän im Thalgebiete der zahmen Gera in Thüringen (*Jahrb. der königl. preuss. geol. Landesanstalt und Bergakademie*). Berlin, 1884, Bd V (Abhandl. von Mitarbeitern der königl. geol. Land.), SS. 389-437, Taf. XXIII-XXVI, 1 Karte. (554.342)
- Gosselet (J.).** 551.782.2
 1894. Sur les blocs ferrugineux pliocènes au N.-E. de Lille (*Bull. de la Soc. géol. de France*). Paris, 1894, 3^e sér., t. XXII, p. LXXXV. (554.421.3)
- Dollfus (G.).** 551.782.2
 1894. Sur des graviers fluviaux pliocènes entre Moret et Paris (*Bull. de la Soc. géol. de France*). Paris, 1894, 3^e sér., t. XXII, pp. LXVI-LXVII. (554.422.1)
- Depéret (Ch.).** 551.782.2
 1894. Compte rendu de l'excursion de la Société géologique de France du mercredi 22 août à Sathonay, Trévoux et Villefranche (*Bull. de la Soc. géol. de France*). Paris, 1894, 3^e sér., t. XXII, pp. 622-628, pl. XVII, 3 fig. (554.464.1)
- Chaignon (H. de).** 551.782.2
 1894. Carte géologique des environs de Condal (*Bull. de la Soc. géol. de France*). Paris, 1894, 3^e sér., t. XXII, pp. cxxvii et 659-664, 3 fig. (554.463.3)

NEOGÈNE.

- Depéret (Ch.).** 551.782.2
 1894. Remarques au sujet de la carte géologique des environs de Condal, par M. de Chaignon (*Bull. de la Soc. géol. de France*). Paris, 1894, 3^e sér., t. XXII, p. 664. (554.465.3)
- Boistel (A.).** 551.782.2
 1894. Structure de la colline de Saint-Denis-le-Chosson (Ain) et ses relations avec celle du plateau des Dombes (*Bull. de la Soc. géol. de France*). Paris, 1894, 3^e sér., t. XXII, pp. 299-320, 2 fig. (554.465.4)
- Depéret (Ch.).** 551.782.2
 1894. Compte rendu de l'excursion de la Société géologique de France, du mardi 21 août à Meximieux, Mollon et Pont-d'Ain (*Bull. de la Soc. géol. de France*). Paris, 1894, 3^e sér., t. XXII, pp. 616-621, 2 fig. (554.465.4)
- Boule (M.).** 551.782.2
 1893. Compte rendu de l'excursion de la Société géologique de France du Puy à Langogne (*Bull. de la Soc. géol. de France*). Paris, 1893, 3^e sér., t. XXI, pp. 615-620, 1 fig. (554.481)
- Bouville (P. de).** 551.782.2
 1895. Un mot sur la classification du Pliocène (*Bull. de la Soc. géol. de France*). Paris, 1895, 3^e sér., t. XXIII, pp. xxxix-xl. (554.481.3)
- Bouville (P. de).** 551.782.2
 1895. Observations sur le Pliocène (*Bull. de la Soc. géol. de France*). Paris, 1895, 3^e sér., t. XXIII, p. lvi. (554.481.3)
- Bouie (M.).** 551.782.2
 1893. Compte rendu de l'excursion de la Société géologique de France à Denise, Polignac, Vialette, etc. (*Bull. de la Soc. géol. de France*). Paris, 1893, 3^e sér., t. XXI, pp. 515-524, pl. XVI-XVII, 9 fig. (554.481.6)
- Boule (M.).** 551.782.2
 1893. Succession des éruptions volcaniques du Velay (*Bull. de la Soc. géol. de France*). Paris, 1893, 3^e sér., t. XXI, pp. 606-614, pl. XX. (554.481.6)

2

3

4

5

6

7

8

9

10

11

12

13

14

15



- Collet (L.).** 551.782.2.044
 1894. Présentation et résumé d'une note de M. Almera sur le Pliocène des environs de Barcelone avec observations de M. Depéret (*Bull. de la Soc. géol. de France*). Paris, 1894, 3^e sér., t. XXII, pp. cxxxI et 678-679. (554.011.11)
- Brive (A.).** 551.782.2
 1895. Note sur les terrains pliocènes du Dahra (Algérie) (*Bull. de la Soc. géol. de France*). Paris, 1895, 3^e sér., t. XXIII, pp. 592-600, 8 fig. (556.112.2)
- Mac Gee (W.-J.).** 551.782.2
 1889. The Southern Extension of the Appomattox Formation (abstract) (*Bull. of the Geol. Soc. of America*). Rochester, 1889, vol. I, pp. 546-549. (557.511.94)
- Mac Gee (W.-J.).** 551.782.2
 1890. The Appomattox Formation in the Mississippi Embayment (abstract) (*Bull. of the Geol. Soc. of America*). Rochester, 1890, vol. II, pp. 2-6. (557.522.8)

551.79. — Quaternaire.

- Rance (C.-E. de).** 551.79
 1876. On the Relative Age of some Valleys in the North and South of England, and of the Various and Post-Glacial Deposits occurring in them (*Proceed. of the Geol. Assoc.*). London, 1874-1876, vol. IV, pp. 221-253, 3 fig. (554.1)
- Abbott (W.-J.-L.).** 551.79
 1892. The Section Exposed in the Foundations of the New Admiralty Offices (*Proceed. of the Geol. Assoc.*). London, 1891-1892 vol. XII, pp. 346-356, 3 fig. (554.1)
- Woodward (B.-B.).** 551.79
 1888. Note on the Pleistocene Land and Freshwater Mollusca from the Barnwell Gravels (*Proceed. of the Geol. Assoc.*). London, 1887-1888, vol. X, pp. 355-360, 1 fig. (554.111.21)

[The page contains extremely faint and illegible text, likely bleed-through from the reverse side of the document. The text is scattered across the page and cannot be transcribed accurately.]

QUATERNAIRE.

- Hudleston (W.-H.) and Price (F.-G.H.).** 551.79
 1873. On Excavations on the Site of the New Law Courts (*Proceed. of the Geol. Assoc.*). London, 1872-1873, vol. III, pp. 43-64, pl. II, 8 fig. (554.121)
- Abbott (W.-J.-L.).** 551.79
 1890. Notes on Some Pleistocene Sections in and near London (*Proceed. of the Geol. Assoc.*). London, 1889-1890, vol. XI, pp. 473-480, 2 fig. (554.121)
- Abbott (W.-J.-L.).** 551.79
 1892. On the Occurrence of Walrus in the Thames Valley (*Proceed. of the Geol. Assoc.*). London, 1891-1892, vol. XII, p. 357. (554.121)
- Monckton (H.-W.) and Herries (R.-S.).** 551.79
 1892. On Some Hill Gravels North of the Thames (*Proceed. of the Geol. Assoc.*). London, 1891-1892, vol. XII, pp. 108-114. (554.121.1)
- Gunn (J.).** 551.79
 1873. On the Dip of Chalk in Norfolk, and the Remains of Old Land Surfaces called the Stone-Bed (*Proceed. of the Geol. Assoc.*). London, 1872-1873, vol. III, pp. 117-121, 1 fig. (554.121.11)
- Woodward (H.-B.) and Reid (C.).** 551.79
 1878. Excursion to Norwich and Cromer, June 10th, 1878 (Whit-Monday) and Following Day (*Proceed. of the Geol. Assoc.*). London, 1877-1878, vol. V, pp. 513-518. (554.121.11)
- Woodward (H.-B.).** 551.79
 1884. Note on the Drift Deposits at Hunstanton, Norfolk (*Proceed. of the Geol. Assoc.*). London, 1883-1884, vol. VIII, pp. 97-101. (554.121.11)
- Woodward (H.-B.).** 551.79
 1894. Excursion to Norwich, the Bure Valley, Cromer, and Lowestoft (*Proceed. of the Geol. Assoc.*). London, 1893-1894, vol. XIII, pp. 54-69, 6 fig. (554.121.11)
- 551.79
 1871. Excursion to Grays, Essex, April 23rd, 1870 (*Proceed. of the Geol. Assoc.*). London, 1870-1871, vol. II, p. 29. (554.121.12)

551.79

1878. Excursion to Grays, Essex, April 21st, 1877 (*Proceed. of the Geol. Assoc.*). London, 1877-1878, vol. V, p. 125. (554.121.12)

Holmes (T.-V.).

551.79

1884. Excursion to Tilbury Docks (In connection with the Essex Field Club) (*Proceed. of the Geol. Assoc.*). London, 1883-1884, vol. VIII, pp. 392-396. (554.121.12)

Gregory (J.-W.).

551.79

1892. Excursion to Walthamstow, Saturday, May 7th, 1892 (*Proceed. of the Geol. Assoc.*). London, 1891-1892, vol. XII, pp. 338-340. (554.121.12)

Monckton (H.-W.).

551.79

1892. Excursion to Chelmsford, Saturday, July 11th, 1891 (*Proceed. of the Geol. Assoc.*). London, 1891-1892, vol. XII, pp. 202-204. 1 fig. (554.121.12)

Sparrell (F.-C.-J.).

551.79

1894. Excursion to Ilford, Saturday, March 25th, 1893 (*Proceed. of the Geol. Assoc.*). London, 1893-1894, vol. XIII, p. 53. (554.121.12)

Morris (J.), Bonney (T.-G.) and Seeley (H.-G.). 551.79

1871. Excursion to Cambridge, April 10th and 11th, 1871 (*Proceed. of the Geol. Assoc.*). London, 1870-1871, vol. II, pp. 219-226. (554.121.14)

Marr (J.-E.) and Leighton (Th.).

551.79

1894. Excursion to Cambridge and Ely, Whitsuntide, 1894 (*Proceed. of the Geol. Assoc.*). London, 1893-1894, vol. XIII, pp. 292-295, 1 fig. (554.121.14)

Green (U.).

551.79

1890. Excursion to Shenley, Saturday, July 19th, 1890 (*Proceed. of the Geol. Assoc.*). London, 1889-1890, vol. XI, pp. CLXIX-CLXXI. (554.121.18)

Ives (J.-T.-B.).


551.79

1871. Note on the Occurrence of Peat in the Neighbourhood of Finchley (*Proceed. of the Geol. Assoc.*). London, 1870-1871, vol. II, p. 321. (554.121.16)

[The page contains extremely faint and illegible text, likely bleed-through from the reverse side of the document. The text is too light to transcribe accurately.]

QUATERNAIRE.

- Henslow (...)** and **Jones (T.-R.)**. 551.79
 1884. Excursion to Perivale, Saturday, Mai 26th, 1883 (*Proceed. of the Geol. Assoc.*). London, 1883-1884, vol. VIII, pp. 141-142.
 (554.121.16)
- Brown (J.-A.)**. 551.79
 1888. Excursion to the Mount, Ealing and Horsington Hill (*Proceed. of the Geol. Assoc.*). London, 1887-1888, vol. X, pp. 172-181, 1 fig.
 (554.121.16)
- Hicks (H.)**. 551.79
 1892. Excursion to Hendon and Finchley, Saturday, April 30th, 1892 (*Proceed. of the Geol. Assoc.*). London, 1891-1892, vol. XII, pp. 334-337, 3 fig.
 (554.121.16)
- Morris (J.)**. 551.79
 1871. Excursion to Belvedere, April 29th, 1871 (*Proceed. of the Geol. Assoc.*). London, 1870-1871, vol. II, pp. 229-230. (554.121.24)
- 551.79
 1871. Excursion to Crayford, May 21st, 1870 (*Proceed. of the Geol. Assoc.*). London, 1870-1871, vol. II, pp. 34-35. (554.121.24)
- Jones (T.-R.), Tennant (J.)** and **Bensted (W.-H.)**. 551.79
 1873. Excursion to Maidstone, April 2nd, 1872 (*Proceed. of the Geol. Assoc.*). London, 1872-1873, vol. III, pp. 38-42. (554.121.21)
- Morris (J.)**. 551.79
 1880. Excursion to Maidstone, July 11th, 1880 (*Proceed. of the Geol. Assoc.*). London, 1879-1880, vol. VI, pp. 392-393.
 (554.121.21)
- Goodchild (J.-G.)**. 551.79
 1886. Notes on some Superficial Deposits of North Kent (*Proceed. of the Geol. Assoc.*). London, 1885-1886, vol. IX, pp. 151-160, 4 fig.
 (554.121.24)
- Spurrell (F.-C.-J.)**. 551.79
 1890. Excursion to Crayford, Saturday, May 3rd, 1890 (*Proceed. of the Geol. Assoc.*). London, 1889-1890, vol. XI, p. CXLIV.
 (554.121.21)



QUATERNAIRE.

- Spurrell (F.-C.-J.).** 551.79
 1890. Excursion to Swanscombe, Saturday, May 17th, 1890
 (*Proceed. of the Geol. Assoc.*). London, 1889-1890, vol. XI, pp. cxlv-
 cxlvi. (554.121.21)
- Spurrell (F.-C.-J.).** 551.79
 1890. On the Estuary of the Thames and its Alluvium (*Proceed.
 of the Geol. Assoc.*). London, 1889-1890, vol. XI, pp. 210-230, 8 fig.
 (554.121.21)
- Darwin (W.-E.) and Whitaker (W.).** 551.79
 1892. Excursion to Down, Saturday, June 18th, 1892 (*Proceed. of
 the Geol. Assoc.*). London, 1891-1892, vol. XII, pp. 393-398.
 (554.121.21)
- Abbott (W.-J.-L.).** 551.79
 1894 Excursion to Basted and Ightham, Saturday, June 24th,
 1893 (*Proceed. of the Geol. Assoc.*). London, 1893-1894, vol. XIII,
 pp. 157-162. (554.121.21)
- Spurrell (F.-C.-J.).** 551.79
 1894. Excursion to Dartford Heath, Saturday, April 15th, 1893
 (*Proceed. of the Geol. Assoc.*). London, 1893-1894, vol. XIII, p. 70.
 (554.121.21)
- Coombs (J.-A.).** 551.79
 1873. On a recently exposed Section at Battersea (*Proceed. of the
 Geol. Assoc.*). London, 1872-1873, vol. III, pp. 33-38, 4 fig.
 (554.121.23)
- Greenhill (J.-E.).** 551.79
 1884. The Implementiferous Gravels of North-East London
 (*Proceed. of the Geol. Assoc.*). London, 1883-1884, vol. VIII,
 pp. 336-343, 3 fig. (554.121.23)
- Jones (T.-R.).** 551.79
 1884. On the Implementiferous Gravels near London (*Proceed.
 of the Geol. Assoc.*). London, 1883-1884, vol. VIII, pp. 344-353.
 (554.121.23)
- Topley (W.).** 551.79
 1890. Excursion to Limpsfield (Surrey), Saturday, July 13th,
 1889 (*Proceed. of the Geol. Assoc.*). London, 1889-1890, vol. XI,
 pp. LXXXII-LXXXIII. (554.121.23)




QUATERNAIRE.

- Leighton (Th.) and Ogle (J.-B.).** 551.79
 1892. On some Recent Sections at Dulwich (*Proceed. of the Geol. Assoc.*). London, 1891-1892, vol. XII, pp. 8-15, 4 fig. (554.121.25)
- Evans (C.).** 551.79
 1871. On the Geology of the Neighbourhood of Portsmouth and Ryde. Part I-II (*Proceed. of the Geol. Assoc.*). London, 1870-1871, vol. II, pp. 61-76 and 149-174, 3 fig. (554.121.27)
- Davies (D.-C.).** 551.79
 1876. On the Drift of the North Wales Border (*Proceed. of the Geol. Assoc.*). London, 1874-1876, vol. IV, pp. 423-439, 13 fig. (554.122.21)
- Hicks (H.).** 551.79
 1888. On some Further Researches in Bone-Caves in North-Wales (*Proceed. of the Geol. Assoc.*). London, 1887-1888, vol. X, pp. 14-18. (554.122.21)
- Wright (G.-F.).** 551.79
 1891. Supposed interglacial Shell-beds in Shropshire, England (*Bull. of the Geol. Soc. of America*). Rochester, 1891, vol. III, pp. 503-508. (554.123.21)
- Hart (J.).** 551.79
 1830. A Description of the Skeleton of the Fossil deer of Ireland, *Cervus Megaceros*; second edition. Dublin, 1830, pamphlet in-8° of 36 pp. and 2 pl. R. Graisberry. (554.132.2)
- Kellhack (K.).** 551.79
 1882. Ueber praeglaciale Süsswasserbildungen im Diluvium Norddeutschlands (*Jahrb. der königl. preuss. geol. Landesanstalt und Bergakademie*). Berlin, 1882, Bd III (Abhandl. von Mitarbeitern der königl. geol. Land.), SS. 133-172, Taf. VII-VIII, 5 Fig. (554.514)
- Kurtz (F.).** 551.79
 1893. Ueber Pflanzen aus dem norddeutschen Diluvium (*Jahrb. der königl. preuss. geol. Landesanstalt und Bergakademie*). Berlin, 1893, Bd XIV (Abhandl. von ausserhalb des königl. geol. Land. stehenden Personen), SS. 13-16. (554.511)
- Ebert (Th.).** 551.79
 1884. Ueber die Aufnahmen im Gebiete der Section Garnsee (Westpreussen) (*Jahrb. der königl. preuss. geol. Landesanstalt und Bergakademie*). Berlin, 1884, Bd V (Mittheil.), SS. ciii-cvii. (554.511.11)

- Jentzsch (A.).** 551.79
 1887. Ueber aufnahmen auf den Blättern Pestlin und Gross-Krebs, in Westpreussen (*Jahrb. der königl. preuss. geol. Landesanstalt und Bergakademie*). Berlin, 1887, Bd VIII (Mitheil.), SS. xcvi-ci. (554.311.11)
- Keilhack (K.).** 551.79
 1889. Der baltische Höhenrücken in Hinterpommern und Westpreussen (*Jahrb. der königl. preuss. geol. Landesanstalt und Bergakademie*). Berlin, 1889, Bd X (Abhandl. von Mitarbeitern der königl. geol. Land.), SS. 149-214, Taf. XXVI, 24 Fig. (554.311.11)
- Jentzsch (A.).** 551.79
 1890. Ueber Aufnahmen auf den Blättern Rohdau und Freistadt (*Jahrb. der königl. preuss. geol. Landesanstalt und Bergakademie*). Berlin, 1890, Bd XI (Mitheil.), SS. ciii-cvii. (554.311.11)
- Jentzsch (A.).** 551.79
 1891. Ueber die Aufnahmen auf Blatt Freistadt und Niederzehren (*Jahrb. der königl. preuss. geol. Landesanstalt und Bergakademie*). Berlin, 1891, Bd XII (Mitheil.), S. LXXIX. (554.311.11)
- Jentzsch (A.).** 551.79
 1895. Das Interglacial bei Marienburg und Dirschau (*Jahrb. der königl. preuss. geol. Landesanstalt und Bergakademie*). Berlin, 1895, Bd XVI (Abhandl. von Mitarbeitern der königl. geol. Land.), SS. 163-208, 5 fig. (554.311.11)
- Schröder (H.).** 551.79
 1884. Ueber Aufnahme der Section Krekollen (Ostpreussen) (*Jahrb. der königl. preuss. geol. Landesanstalt und Bergakademie*). Berlin, 1884, Bd V (Mitheil.), SS. cviii-cx. (554.311.12)
- Schröder (H.).** 551.79
 1887. Ueber Aufnahme des Blattes Heilige Linde (Ostpreussen) (*Jahrb. der königl. preuss. geol. Landesanstalt und Bergakademie*). Berlin, 1887, Bd VIII (Mitheil.), SS. cvi-cvii. (554.311.12)
- Klebs (R.).** 551.79
 1890. Ueber die Resultate Seiner Aufnahmen in Ostpreussen (*Jahrb. der königl. preuss. geol. Landesanstalt und Bergakademie*). Berlin, 1890, Bd XI (Mitheil.), SS. cvii-cviii. (554.311.12)



- Kühn (B.).** 551.79
 1895. Bericht über die wissenschaftlichen Ergebnisse der Aufnahmen auf Blatt Posen und Owinsk im Jahre 1895 (*Jahrb. der königl. preuss. geol. Landesanstalt und Bergakademie*). Berlin, 1895, Bd XVI (Mittheil.), SS. CXI-CXIII. (554.311.2)
- Maas (G.).** 551.79
 1895. Bericht über die Aufnahmearbeiten auf Blatt Sady (*Jahrb. der königl. preuss. geol. Landesanstalt und Bergakademie*). Berlin, 1895, Bd XVI (Mittheil.), SS. CVIII-CXI. (554.311.2)
- Dathe (E.).** 551.79
 1887. Ueber Aufnahmen in der Blättern Neurode, Langenbielau und Rudolfswaldau (*Jahrb. der königl. preuss. geol. Landesanstalt und Bergakademie*). Berlin, 1887, Bd VIII (Mittheil.), SS. LXXII-LXXV. (554.311.3)
- Schütze (E.).** 551.79
 1887. Ueber Aufnahmen in der Umgegend von Waldenburg und Landeshut (*Jahrb. der königl. preuss. geol. Landesanstalt und Bergakademie*). Berlin, 1887, Bd VIII (Mittheil.), SS. LXXXVII-XC. (554.311.5)
- Kellback (K.).** 551.79
 1889. Der baltische Höhenrücken in Hinterpommern und Westpreussen (*Jahrb. der königl. preuss. geol. Landesanstalt und Bergakademie*). Berlin, 1889, Bd X (Abhandl. von Mitarbeitern der königl. geol. Land.), SS. 149-214, Taf. XXVI, 24 fig. (554.311.4)
- Schoiz (M.).** 551.79
 1884. Die neue Secundärbahn Jatznick-Ueckermünde (*Jahrb. der königl. preuss. geol. Landesanstalt und Bergakademie*). Berlin, 1884, Bd V (Abhandl. von Mitarbeitern der königl. geol. Land.), SS. 282-288. (554.311.4)
- Berendt (G.).** 551.79
 1889. Ueber wissenschaftlich neue Ergebnisse bei der Aufnahme des Blattes Stettin (*Jahrb. der königl. preuss. geol. Landesanstalt und Bergakademie*). Berlin, 1889, Bd X (Mittheil.), SS. LXXXV-LXXXVIII. (554.311.4)



- Lattermann (G.).** 551.79
 1889. Ueber Aufnahmearbeiten auf den Blättern Ringenwalde und Colbitzow (*Jahrb. der königl. preuss. geol. Landesanstalt und Bergakademie*). Berlin, 1889, Bd X (Mitheil.), SS. LXXXVIII-XC.
 (554.511.4)
- Beushausen (L.).** 551.79
 1890. Ueber Aufnahmen auf den Blättern Gramzow, Pencun und Greifenhagen (*Jahrb. der königl. preuss. geol. Landesanstalt und Bergakademie*). Berlin, 1890, Bd XI (Mitheil.), SS. LXXXVII-XCIII.
 (554.511.4)
- Kellhack (K.).** 551.79
 1890. Ueber Seine Aufnahme auf den Blättern Gross-Voldekow, Klannin und Kösternitz (*Jahrb. der königl. preuss. geol. Landesanstalt und Bergakademie*). Berlin, 1890, Bd XI (Mitheil.), S. CIII.
 (554.511.4)
- Müller (G.).** 551.79
 1892. Ueber die Aufnahmen auf den Blättern Fiddichow und Greifenhagen (*Jahrb. der königl. preuss. geol. Landesanstalt und Bergakademie*). Berlin, 1892, Bd XIII (Mitheil.), SS. LXV-LXVII.
 (554.511.4)
- Kellhack (K.).** 551.79
 1893. Das Profil der Eisenbahnen Arnswalde-Callies und Callies-Stargard (*Jahrb. der königl. preuss. geol. Landesanstalt und Bergakademie*). Berlin, 1893. Bd XIV (Abhandl. von Mitarbeitern der königl. geol. Land.), SS. 190-211, Taf. XIV, 9 Fig. (554.511.4)
- Laufer (E.).** 551.79
 1882. Der rothe schwedische Sandstein (Dalasandstein) als Färbungsmittel einiger Diluvialmergel bei Berlin (*Jahrb. der königl. preuss. geol. Landesanstalt und Bergakademie*). Berlin, 1882, Bd III (Abhandl. von Mitarbeitern der königl. geol. Land.), SS. 115-119, 1 Fig. (554.511.5)
- Wahnschaffe (F.).** 551.79
 1882. Ueber das Vorkommen einer Süßwasserfauna im Unteren Diluvium der Umgegend von Rathenow und über die geognostische Stellung der Schlickbildungen im dortigen Alluvium (*Jahrb. der königl. preuss. geol. Landesanstalt und Bergakademie*). Berlin, 1882, Bd III (Abhandl. von Mitarbeitern der königl. geol. Land.), SS. 436-441. (554.511.5)



•

..

•

•

..

•

•

..

•

•

•

•

•

..

•

- Kellhack (K.).** 551.79
 1884. Ueber die Aufnahme der Sectionen Lindow, Gross-Mutz und Beetz (*Jahrb. der königl. preuss. geol. Landesanstalt und Bergakademie*). Berlin, 1884, Bd V (Mittheil.), SS. xciv-xcvii. (554.311.5)
- Klockmann (F.).** 551.79
 1884. Ueber Seine Aufnahme ostwärts der Havel (*Jahrb. der königl. preuss. geol. Landesanstalt und Bergakademie*). Berlin, 1884, Bd V (Mittheil.), SS. xcvi-c. (554.311.5)
- Ramann (E.).** 551.79
 1884. Ueber die Verwitterung diluvialer Sande (*Jahrb. der königl. preuss. geol. Landesanstalt und Bergakademie*). Berlin, 1884, Bd V (Abhandl. von ausserhalb der königl. geol. Land. stehenden Personen), SS. 1-19. (554.311.5)
- Wahuschaffe (F.).** 551.79
 1884 Die Süsswasser-Fauna und Süsswasser-Diatomeen-Flora im Unteren Diluvium der Umgegend von Rathenow (*Jahrb. der königl. preuss. geol. Landesanstalt und Bergakademie*). Berlin, 1884, Bd V (Abhandl. von Mitarbeitern der königl. geol. Land.), SS. 260-281. (554.311.5)
- Beushausen (L.).** 551.79
 1887. Ueber die Ergebnisse Seiner Aufnahmen auf den Sectionen Gross-Wusterwitz und Brandenburg a. H. (*Jahrb. der königl. preuss. geol. Landesanstalt und Bergakademie*). Berlin, 1887, Bd VIII (Mittheil.), SS. xcvi-xcvii. (554.311.5)
- Grauer (H.).** 551.79
 1887. Ueber Aufnahme der Section Wilsnack im Herbst des Jahres 1887 (*Jahrb. der königl. preuss. geol. Landesanstalt und Bergakademie*). Berlin 1887, Bd VIII (Mittheil.), SS. xcii-xcv. (554.311.5)
- Kellhack (K.).** 551.79
 1897. Ueber einen Damhirsch aus dem deutschen Diluvium. (*Jahrb. der königl. preuss. geol. Landesanstalt und Bergakademie*). Berlin, 1887, Bd VIII (Abhandl. von Mitarbeitern der königl. geol. Land.). SS. 283-290, Taf. XI. (554.311.5)
- Wahuschaffe (F.).** 551.79
 1887. Ueber Seine Aufnahmen im der Uckermärkischen Arbeitsgebiete (*Jahrb. der königl. preuss. geol. Landesanstalt und Bergakademie*). Berlin, 1887, Bd VIII (Mittheil.), SS. xc-xcii. (554.311.5)

- Klockmann (F.).** 551.79
 1890. Ueber Seine Aufnahme auf Blatt Kyritz (*Jahrb. der königl. preuss. geol. Landesanstalt und Bergakademie*). Berlin, 1890, Bd XI (Mittheil.), SS. xciii-xcvi. (554.511.5)
- Gagel (C.).** 551.79
 1891. Ueber die Aufnahmen auf Blatt Wölsickendorf und Freienwalde a. O. (*Jahrb. der königl. preuss. geol. Landesanstalt und Bergakademie*). Berlin, 1891, Bd XII (Mittheil.), SS. lxx-lxxi. (554.511.5)
- Grauer (H.).** 551.79
 1891. Ueber einige Ergebnisse seiner Aufnahme des Blattes Demertin (*Jahrb. der königl. preuss. geol. Landesanstalt und Bergakademie*). Berlin, 1891, Bd XII (Mittheil.), SS. lxxi-lxxviii. (554.511.5)
- Grauer (H.).** 551.79
 1892. Ueber einige Ergebnisse der Aufnahmen der Blätter Demertin und Lohm (*Jahrb. der königl. preuss. geol. Landesanstalt und Bergakademie*). Berlin, 1892, Bd XIII (Mittheil.), SS. lxxvii-lxx. (554.511.5)
- Wahnschaffe (F.).** 551.79
 1893. Die Lagerungsverhältnisse des Tertiär und Quartärs der Gegend von Buckow (*Jahrb. der königl. preuss. geol. Landesanstalt und Bergakademie*). Berlin, 1893, Bd XIV (Abhandl. von Mitarbeitern der königl. geol. Land.), SS. 93-124, Taf. VI-IX, 2 Fig. (554.511.5)
- Woelfer (Th.).** 551.79
 1895. Bericht über die Aufnahme im Sommer 1895 auf den Blättern : Fahrenholz, Woldegk und Neudamm (*Jahrb. der königl. preuss. geol. Landesanstalt und Bergakademie*). Berlin, 1895, Bd XVI (Mittheil.), SS. xcix-cv, 2 Fig. (554.511.5)
- Dütting (Ch.).** 551.79
 1888. Geologische Aufschlüsse an der Eisenbahnlinie Osnabrück-Brackwede (*Jahrb. der königl. preuss. geol. Landesanstalt und Bergakademie*). Berlin, 1888, Bd IX (Abhandl. von ausserhalb der königl. geol. Land. stehenden Personen), SS. 3-39, Taf. A und B. (554.511.61)

QUATERNAIRE.

- Dütting (Ch.).** 551.79
 1891. Beiträge zur Kenntniss der Geologie der Gegend von Borgloh und Wellingholzhausen (*Jahrb. der königl. preuss. geol. Landesanstalt und Bergakademie*). Berlin, 1891, Bd XII (Abhandl. von ausserhalb der königl. geol. Land. stehenden Personen), SS. 124-155, Taf. XX und SS. 1-17, 1 Fig. (554.311.61)
- Kloos (J.-H.).** 551.79
 1891. Die geognostischen Verhältnisse am nordwestlichen Harzrande Zwischen Seesen und Hahausen unter specieller Berücksichtigung der Zechsteinformation (*Jahrb. der königl. preuss. geol. Landesanstalt und Bergakademie*). Berlin, 1891, Bd XII (Abhandl. von Mitarbeitern der königl. geol. Land.), SS. 126-153. 2 Fig. (554.311.61)
- Gruner (H.).** 551.79
 1884. Ueber die ausgeführte Aufnahme der Section Jerichow (*Jahrb. der königl. preuss. geol. Landesanstalt und Bergakademie*). Berlin, 1884, Bd V (Mittheil.), SS. xcii-xciv. (554.311.62)
- Scholz (M.).** 551.79
 1884. Ueber Aufnahmen der Sectionen Hindenburg und Vieritz (*Jahrb. der königl. preuss. geol. Landesanstalt und Bergakademie*). Berlin 1884, Bd V (Mittheil.), SS. LXXXIX-XCII. (554.311.62)
- Kellhack (K.).** 551.79
 1884. Ueber ein interglaciales Torflager im Diluvium von Lauenburg an der Elbe (*Jahrb. der königl. preuss. geol. Landesanstalt und Bergakademie*). Berlin, 1884, Bd V (Abhandl. von Mitarbeitern der königl. geol. Land.), SS. 211-238, Taf. XI. (554.311.7)
- Scholz (H.).** 551.79
 1889. Ueber die Aufnahmen auf der Insel Rügen (*Jahrb. der königl. preuss. geol. Landesanstalt und Bergakademie*). Berlin, 1889, Bd X (Mittheil.), SS. xc-xcv. (554.311.7)
- Dütting (Ch.).** 551.79
 1888. Geologische Aufschlüsse an der Eisenbahnlinie Osnabrück-Brackwede (*Jahrb. der königl. preuss. geol. Landesanstalt und Bergakademie*). Berlin, 1888, Bd IX (Abhandl. von ausserhalb der königl. geol. Land. stehenden Personen), SS. 3-39, Taf. A. und B. (554.312.1)



- Müller (G.).** 551.79
 1895. Das Diluvium im Bereich des Kanals von Dortmund nach den Emschäfen (*Jahrb. der königl. preuss. geol. Landesanstalt und Bergakademie*). Berlin, 1895, Bd XVI (Abhandl. von Mitarbeitern der königl. geol. Land.), SS. 40-59, Taf. V. (554.312.1)
- Grobe (H.).** 551.79
 1889. Ueber Tertiär-Vorkommen zu beiden Seiten des Rheines zwischen Bingen und Lahnstein und Weiteres über Thalbildung am Rhein, an der Star und Mosel (*Jahrb. der königl. preuss. geol. Landesanstalt und Bergakademie*). Berlin, 1889, Bd X (Abhandl. von Mitarbeitern der königl. geol. Land.), SS. 99-123, Taf. XV-XVII, 5 Fig. (554.312.2)
- Angelbis (G.).** 551.79
 1882. Ueber die Entstehung des Neuwieder Beckens (*Jahrb. der königl. preuss. geol. Landesanstalt und Bergakademie*). Berlin, 1882, Bd III (Abhandl. von Mitarbeitern der königl. geol. Land.), SS. 10-28, 3 Fig. (554.312.5)
- Klockmann (F.).** 551.79
 1884. Ueber Seine Aufnahme ostwärts der Havel (*Jahrb. der königl. preuss. geol. Landesanstalt und Bergakademie*). Berlin, 1884, Bd V (Mittheil.), SS. xcvi-c. (554.32)
- Welfer (Th.).** 551.79
 1895. Bericht über die Aufnahme im Sommer 1895 auf den Blättern : Fahrenholz, Woldegk und Neudamm (*Jahrb. der königl. preuss. geol. Landesanstalt und Bergakademie*). Berlin, 1895, Bd XVI (Mittheil.), SS. xcix-cv, 2 Fig. (554.32)
- Berendt (G.).** 551.79
 1884. Geschiebe-Dreikanter oder Pyramidal-Geschiebe (*Jahrb. der königl. preuss. geol. Landesanstalt und Bergakademie*). Berlin, 1884, Bd V (Abhandl. von Mitarbeitern der königl. geol. Land.), SS. 201-210, Taf. X und 1 Holzschn. (554.341)
- Kellhaek (K.).** 551.79
 1888. Geologische Mittheilungen aus dem südlichen Flaming (*Jahrb. der königl. preuss. geol. Landesanstalt und Bergakademie*). Berlin, 1888, Bd IX (Abhandl. von Mitarbeitern der königl. geol. Land.), SS. 123-128, 2 Fig. (554.341)



- Wahnschaffe (F.).** 551.79
 1889. Beitrag zur Lössfrage (*Jahrb. der königl. preuss. geol. Landesanstalt und Bergakademie*). Berlin, 1889, Bd X (Abhandl. von Mitarbeitern der königl. geol. Land.), SS. 328-346, 2 Fig. (554.541)
- Zimmermann (E.).** 551.79
 1889. Ueber Aufnahmen auf den Blättern Stadtilm und Plaua (*Jahrb. der königl. preuss. geol. Landesanstalt und Bergakademie*). Berlin, 1889, Bd X (Mittheil.), SS. XLVIII-LIV. (554.542)
- Fliche (P.), Bleicher (G.) et Mieg (M.).** 551.79
 1894. Note sur les tufs calcaires de Kiffis (Sundgau, Alsace) (*Bull. de la Soc. géol. de France*). Paris, 1894, 3^e sér., t. XXII, pp. CLXXXIII et 471-482. (554.551.2)
- Grebe (H.).** 551.79
 1889. Ueber Tertiär-Vorkommen zu beiden Seiten des Rheines Zwischen Bingen und Lahnstein und Weiteres über Thalbildung am Rhein, an der Star und Mosel (*Jahrb. der königl. preuss. geol. Landesanstalt und Bergakademie*). Berlin, 1889, Bd X (Abhandl. von Mitarbeitern der königl. geol. Land.), SS. 99-123, Taf. XV-VII, 5 Fig. (554.552)
- Hébert (Ed.).** 551.79
 1863. Observations sur les principaux éléments du terrain quaternaire, sur les théories proposées pour en expliquer la formation, et sur l'âge de l'argile à silex (*Bull. de la Soc. géol. de France*). Paris, 1863, 2^e sér., t. XXI, pp. 58-71, 3 coupes. (554.4)
- Mercey (N. de).** 551.79
 1879. Observations au sujet des « Études sur les oscillations du sol en Bretagne pendant la période quaternaire », par M. Ch. Barrois (*Ann. de la Soc. géol. du Nord*). Lille, 1878-1879, t. VI, pp. 102-104. (554.411)
- Barrois (Ch.).** 551.79
 1895. Sur l'origine de la Grande-Brière (Loire-Inférieure) (*Ann. de la Soc. géol. du Nord*). Lille, 1895, t. XXIII, pp. 194-197. (554.411.5)



QUATERNAIRE.

- Gosselet (J.).** 551.79.044
 1894. Sur le limon des environs du Havre; au sujet du compte rendu d'une excursion de la Société normande d'études préhistoriques, par M. Boule (*Ann. de la Soc. géol. du Nord*). Lille, 1894, t. XXII, pp. 55-56. (554.412.5)
- Ladrière (J.).** 551.79
 1890. Étude stratigraphique du terrain quaternaire du nord de la France (*Ann. de la Soc. géol. du Nord*). Lille, 1890, t. XVIII, pp. 93-149 et 205-276, 1 pl., 20 fig. (554.42)
- Wahnschaffe (F.).** 551.79
 1891. Bericht über den von der geologischen Gesellschaft in Lille veranstalteten Ausflug in der Quartärgebiet des nördlichen Frankreich und südlichen Belgien (*Jahrb. der königl. preuss. geol. Landesanstalt und Bergakademie*). Berlin, 1891, Bd XII (Abhandl. von Mitarbeitern der königl. geol. Land.), SS. 167-178. (554.421)
- Parent (H.).** 551.79
 1892. Compte rendu des excursions dans le Quaternaire du nord de la France et de la Belgique, du 5 au 9 juin 1892 (*Ann. de la Soc. géol. du Nord*). Lille, 1892, t. XX, pp. 290-303. (554.421)
- Gosselet (J.).** 551.79
 1874. Considérations historiques relatives aux tourbières des environs de Calais (*Ann. de la Soc. géol. du Nord*). Lille, 1870-1874, t. I, pp. 21-22. (554.421.1)
- Gosselet (J.).** 551.79
 1882. Sur l'origine de la stratification entrecroisée dans les sables (*Ann. de la Soc. géol. du Nord*). Lille, 1881-1882, t. IX, pp. 76-83, 2 fig. (554.421.1)
- Parent (H.).** 551.79
 1892. Compte rendu de la réunion annuelle de la Société géologique du Nord, à Saint-Omer, le 10 juillet 1892 (*Ann. de la Soc. géol. du Nord*). Lille, 1892, t. XX, pp. 333-339. (554.421.1)
- Gosselet (J.).** 551.79
 1893. Observations sur le sable à *Cardium edule* aux environs de Loo, et sur les galets roulés à Coulogne, près de Calais (*Ann. de la Soc. géol. du Nord*). Lille, 1893, t. XXI, p. 112. (554.421.1)

the \mathbb{R}^n is a \mathbb{R}^n -valued function on \mathbb{R}^n . The function f is called a *vector field* on \mathbb{R}^n . We denote the set of all vector fields on \mathbb{R}^n by $\mathcal{V}(\mathbb{R}^n)$.

Let f be a vector field on \mathbb{R}^n . For each point $x \in \mathbb{R}^n$, $f(x)$ is a vector in \mathbb{R}^n . We can think of f as a map from \mathbb{R}^n to \mathbb{R}^n .

Let f and g be vector fields on \mathbb{R}^n . We define the sum $f + g$ and the scalar multiple cf of f by

$$(f + g)(x) = f(x) + g(x) \quad \text{and} \quad (cf)(x) = cf(x)$$

for each $x \in \mathbb{R}^n$. It is easy to see that $f + g$ and cf are also vector fields on \mathbb{R}^n .

Let f be a vector field on \mathbb{R}^n . We define the *divergence* of f at a point $x \in \mathbb{R}^n$ to be the scalar

$$\operatorname{div} f(x) = \sum_{i=1}^n \frac{\partial f_i}{\partial x_i}(x)$$

where f_i is the i th component of f . The divergence of f is a scalar field on \mathbb{R}^n .

Let f and g be vector fields on \mathbb{R}^n . We define the *curl* of f at a point $x \in \mathbb{R}^n$ to be the vector

$$\operatorname{curl} f(x) = \nabla \times f(x)$$

where $\nabla \times$ is the curl operator. The curl of f is a vector field on \mathbb{R}^n .

Let f be a vector field on \mathbb{R}^n . We define the *divergence theorem* for f to be the equation

$$\int_V \operatorname{div} f \, dV = \int_{\partial V} f \cdot n \, dS$$

where V is a volume in \mathbb{R}^n and ∂V is its boundary. The divergence theorem is a fundamental theorem in vector calculus.

Let f be a vector field on \mathbb{R}^n . We define the *curl theorem* for f to be the equation

$$\int_V \operatorname{curl} f \, dV = \int_{\partial V} f \times n \, dS$$

where V is a volume in \mathbb{R}^n and ∂V is its boundary. The curl theorem is a fundamental theorem in vector calculus.

Let f be a vector field on \mathbb{R}^n . We define the *Green's theorem* for f to be the equation

$$\int_C f \cdot dx = \int_D \operatorname{curl} f \, dA$$

where C is a curve in \mathbb{R}^n and D is its domain. Green's theorem is a fundamental theorem in vector calculus.

Let f be a vector field on \mathbb{R}^n . We define the *Stokes' theorem* for f to be the equation

$$\int_S f \cdot dx = \int_D \operatorname{curl} f \, dA$$

where S is a surface in \mathbb{R}^n and D is its domain. Stokes' theorem is a fundamental theorem in vector calculus.

Let f be a vector field on \mathbb{R}^n . We define the *divergence theorem for surfaces* for f to be the equation

$$\int_S \operatorname{div} f \, dV = \int_{\partial S} f \cdot n \, dS$$


where S is a surface in \mathbb{R}^n and ∂S is its boundary. The divergence theorem for surfaces is a fundamental theorem in vector calculus.

QUATERNAIRE.

- Gosselet (J.).** 551.79.044
 1894. Sur le limon des environs du Havre; au sujet du compte rendu d'une excursion de la Société normande d'études préhistoriques, par M. Boule (*Ann. de la Soc. géol. du Nord*). Lille, 1894, t. XXII, pp. 55-56. (554.412.5)
- Ladrière (J.).** 551.79
 1890. Étude stratigraphique du terrain quaternaire du nord de la France (*Ann. de la Soc. géol. du Nord*). Lille, 1890, t. XVIII, pp. 93-149 et 205-276, 1 pl., 20 fig. (554.42)
- Wahnschaffe (F.).** 551.79
 1891. Bericht über den von der geologischen Gesellschaft in Lille veranstalteten Ausflug in der Quartärgebiet des nördlichen Frankreich und südlichen Belgien (*Jahrb. der königl. preuss. geol. Landesanstalt und Bergakademie*). Berlin, 1891, Bd XII (Abhandl. von Mitarbeitern der königl. geol. Land.), SS. 167-178. (554.421)
- Parent (H.).** 551.79
 1892. Compte rendu des excursions dans le Quaternaire du nord de la France et de la Belgique, du 5 au 9 juin 1892 (*Ann. de la Soc. géol. du Nord*). Lille, 1892, t. XX, pp. 290-303. (554.421)
- Gosselet (J.).** 551.79
 1874. Considérations historiques relatives aux tourbières des environs de Calais (*Ann. de la Soc. géol. du Nord*). Lille, 1870-1874, t. I, pp. 21-22. (554.421.1)
- Gosselet (J.).** 551.79
 1882. Sur l'origine de la stratification entrecroisée dans les sables (*Ann. de la Soc. géol. du Nord*). Lille, 1881-1882, t. IX, pp. 76-83, 2 fig. (554.421.1)
- Parent (H.).** 551.79
 1892. Compte rendu de la réunion annuelle de la Société géologique du Nord, à Saint-Omer, le 10 juillet 1892 (*Ann. de la Soc. géol. du Nord*). Lille, 1892, t. XX, pp. 333-339. (554.421.1)
- Gosselet (J.).** 551.79
 1893. Observations sur le sable à *Cardium* de Loo, et sur les galets roulés à Coulogne, par (*Ann. de la Soc. géol. du Nord*). Lille, 1893, t. XXI, p.

QUATERNAIRE.

- Gosselet (J.).** 551.79
 1893. Observations sur les poteries du XIII^e siècle trouvées sous les sables marins du Pont-sans-Pareil (*Ann. de la Soc. géol. du Nord*). Lille, 1893, t. XXI, p. 113. (554.421.1)
- Gosselet (J.).** 551.79
 1893. Observations sur le canal d'Audruick (*Ann. de la Soc. géol. du Nord*). Lille, 1893, t. XXI, p. 113. (554.421.1)
- Gosselet (J.).** 551.79
 1893. Compte rendu de l'excursion de la Société géologique du Nord à Audruick et au Pont d'Ardres (Pont-sans-Pareil), le 23 avril 1893 (*Ann. de la Soc. géol. du Nord*). Lille, 1893, t. XXI, pp. 114-116. (554.421.1)
- Gosselet (J.) et Ladrière (J.).** 551.79
 1893. Note sur la coupe du canal d'Audruick et sur le Tuf calcaire de Saint-Pierre (*Ann. de la Soc. géol. du Nord*). Lille, 1893, t. XXI, pp. 139-145, 1 fig. (554.421.1)
- Rinquin (...).** 551.79
 1894. Débris d'Éléphant recueillis à Prouville, près Marquion (*Ann. de la Soc. géol. du Nord*). Lille, 1894, t. XXII, pp. 176-177. (554.421.1)
- Gosselet (J.).** 551.79
 1890. Dents d'éléphant du Diluvium (*Elephas primigenius*) (*Ann. de la Soc. géol. du Nord*). Lille, 1889-1890, t. XVII, p. 245. (554.421.2)
- Gosselet (J.).** 551.79
 1894. Découverte d'ossements dans la tourbe de Cartigny, près de Péronne (*Ann. de la Soc. géol. du Nord*). Lille, 1894, t. XXII, pp. 175-176. (554.421.2)
- Dollfus (G.).** 551.79
 1874. Sédiments et faune du *Sinus Itius* (*Ann. de la Soc. géol. du Nord*). Lille, 1870-1874, t. I, pp. 10-12. (554.421.3)
- Gaspard (A.).** 551.79
 1874. Oscillations de la côte à Dunkerque (*Ann. de la Soc. géol. du Nord*). Lille, 1870-1874, t. I, pp. 40-41. (554.421.3)




QUATERNAIRE.

- Fischer (P.).** 551.79
 1886. Remarques au sujet d'une série de *Corbicula fluminalis* trouvés sur la plage de Dunkerque par M. Terquem (*Bull. de la Soc. géol. de France*). Paris, 1885-1886, 3^e sér., t. XIV, pp. 93-94. (554.421.3)
- Ladrière (J.).** 551.79
 1890. Les alluvions récentes à Quiévreachain (*Ann. de la Soc. géol. du Nord*). Lille, 1889-1890, t. XVII, pp. 198-200. (554.421.3)
- Ladrière (J.).** 551.79
 1890. Note pour l'étude du terrain quaternaire de la vallée de la Deûle (*Ann. de la Soc. géol. du Nord*). Lille, 1890, t. XVIII, pp. 203-204, 1 fig. (554.421.3)
- Ladrière (J.).** 551.79
 1890. Une station romaine à Montay, près du Cateau (Nord) (*Ann. de la Soc. géol. du Nord*). Lille, 1889-1890, t. XVII, pp. 298-299. (554.421.3)
- Ladrière (J.).** 551.79
 1891. Notes pour l'étude du terrain quaternaire en Hesbaye, au mont de la Trinité et dans les collines de la Flandre (*Ann. de la Soc. géol. du Nord*). Lille, 1891, t. XIX, pp. 339-344. (554.421.3)
- Gosselet (J.).** 551.79
 1892. Remarques sur l'origine de la plaine maritime (*Ann. de la Soc. géol. du Nord*). 1892, t. XX, p. 371. (554.421.3)
- Quarré-Reybourbon (L.).** 551.79
 1892. Dessèchement des Wateringues et des Moères dans l'arrondissement de Dunkerque (*Ann. de la Soc. géol. du Nord*). Lille, 1892, t. XX, pp. 377-380. (554.421.3)
- Rigaux (H.).** 551.79
 1892. Invasion de la mer sur le littoral flamand, d'après la « Chronique de Lambert d'Ardre » par le marquis de Godefroy Menilglaise, pp. 178-179 (*Ann. de la Soc. géol. du Nord*). Lille, 1892, t. XX, pp. 375-376. (554.421.3)
- Gosselet (J.).** 551.79
 1893. Résultats d'un sondage à Warneton (*Ann. de la Soc. géol. du Nord*). Lille, 1893, t. XXI, p. 113. (554.421.3)


QUATERNAIRE.

- Gosselet (J.).** 551.79.044
 1894. Sur le limon des environs du Havre; au sujet du compte rendu d'une excursion de la Société normande d'études préhistoriques, par M. Boule (*Ann. de la Soc. géol. du Nord*). Lille, 1894, t. XXII, pp. 55-56. (554.412.5)
- Ladrière (J.).** 551.79
 1890. Étude stratigraphique du terrain quaternaire du nord de la France (*Ann. de la Soc. géol. du Nord*). Lille, 1890, t. XVIII, pp. 93-149 et 205-276, 1 pl., 20 fig. (554.42)
- Wahnschaffe (F.).** 551.79
 1891. Bericht über den von der geologischen Gesellschaft in Lille veranstalteten Ausflug in der Quartargebiet des nördlichen Frankreich und südlichen Belgien (*Jahrb. der königl. preuss. geol. Landesanstalt und Bergakademie*). Berlin, 1891, Bd XII (Abhandl. von Mitarbeitern der königl. geol. Land.), SS. 167-178. (554.424)
- Parent (H.).** 551.79
 1892. Compte rendu des excursions dans le Quaternaire du nord de la France et de la Belgique, du 5 au 9 juin 1892 (*Ann. de la Soc. géol. du Nord*). Lille, 1892, t. XX, pp. 290-303. (554.424)
- Gosselet (J.).** 551.79
 1874. Considérations historiques relatives aux tourbières des environs de Calais (*Ann. de la Soc. géol. du Nord*). Lille, 1870-1874, t. I, pp. 21-22. (554.421.1)
- Gosselet (J.).** 551.79
 1882. Sur l'origine de la stratification entrecroisée dans les sables (*Ann. de la Soc. géol. du Nord*). Lille, 1881-1882, t. IX, pp. 76-83, 2 fig. (554.421.1)
- Parent (H.).** 551.79
 1892. Compte rendu de la réunion annuelle de la Société géologique du Nord, à Saint-Omer, le 10 juillet 1892 (*Ann. de la Soc. géol. du Nord*). Lille, 1892, t. XX, pp. 333-339. (554.421.1)
- Gosselet (J.).** 551.79
 1893. Observations sur le sable à *Cardium edule* aux environs de Loo, et sur les galets roulés à Coulogne, près de Calais (*Ann. de la Soc. géol. du Nord*). Lille, 1893, t. XXI, p. 412. (554.421.1)



QUATERNAIRE.

- Gosselet (J.).** 551.79
 1894. Coupe d'une tranchée faite pour une éctuse sur le canal de la Bourre, à la Motte-au-Bois. entre Merville et Hazebrouck (*Ann. de la Soc. géol. du Nord*). Lille, 1894, t. XXII, pp. 163-164. (554.421.3)
- Gosselet (J.).** 551.79
 1895. Couches traversées par les puits de Fournes (*Ann. de la Soc. géol. du Nord*). Lille, 1895, t. XXIII, p. 65. (554.421.3)
- Gosselet (J.).** 551.79.015.12
 1895. Résultat d'un puits fait à Pérenchies, près de l'église (*Ann. de la Soc. géol. du Nord*). Lille, 1895, t. XXIII, p. 87. (554.421.3)
- Gosselet (J.).** 551.79
 1895. Observations au sujet de la communication de M. N. de Mercey, sur les sables quaternaires des environs de Guiscard et sur ces derniers dépôts (*Ann. de la Soc. géol. du Nord*). Lille, 1895, t. XXIII, pp. 110-111. (554.422.12)
- Mercey (N. de).** 551.79
 1895. Sur les sables quaternaires à éléments provenant des couches tertiaires des environs de Guiscard et sur ces derniers dépôts (*Ann. de la Soc. géol. du Nord*). Lille, 1895, t. XXIII, pp. 103-110, 2 fig. (554.422.12)
- Laville (A.).** 551.79
 1895. Le gisement Pléistocène à *Corbicules* de Cergy (*Bull. de la Soc. géol. de France*). Paris, 1895, 3^e sér., t. XXIII, pp. CLXV et 504-507, 1 fig. (554.422.13)
- Tardy (F.).** 551.79
 1895. Fin du quaternaire (*Bull. de la Soc. géol. de France*). Paris, 1895, 3^e sér., t. XXIII, pp. 556-559. (554.422.15)
- Gosselet (J.).** 551.79
 1890. Dents d'éléphant du Diluvium (*Elephas primigenius*) (*Ann. de la Soc. géol. du Nord*). Lille, 1889-1890, t. XVII, p. 245. (554.422.14)
- Rabelle (A.).** 551.79
 1890. Note sur les alluvions du Péron (*Ann. de la Soc. géol. du Nord*). Lille, 1890, t. XVIII, pp. 200-203. (554.422.14)



QUATERNAIRE.

- Parent (H.).** 551.79
 1892. Compte rendu des excursions dans le Quaternaire du nord de la France et de la Belgique, du 5 au 9 juin 1892 (*Ann. de la Soc. géol. du Nord*). Lille, 1892, t. XX, pp. 290-303. (554.422.14)
- Rabelle (A.).** 551.79
 1892. Note sur les alluvions récentes de la vallée de l'Oise (*Ann. de la Soc. géol. du Nord*). Lille, 1892, t. XX, pp. 192-194. (554.422.14)
- Rabelle (A.).** 551.79
 1892. Découverte de foyers gaulois à Ribemont (*Ann. de la Soc. géol. du Nord*). Lille, 1892, t. XX, pp. 370-371 et 407-408. (554.422.14)
- Rabelle (A.).** 551.79
 1895. Foyers gaulois découverts à Vendeuil (*Ann. de la Soc. géol. du Nord*). Lille, 1895, t. XXIII, p. 141, 1 fig. (554.422.14)
- Ladrière (J.).** 551.79
 1894. Le terrain quaternaire de la vallée de l'Eure, aux environs de Chartres (*Ann. de la Soc. géol. du Nord*). Lille, 1894, t. XXII, pp. 165-174. (554.422.21)
- Jannel (Ch.).** 551.79
 1894. Alluvions des plateaux et essai sur la genèse des vallées. (Extrait de l'étude géologique de la ligne de Remiremont à Cornimont) (*Ann. de la Soc. géol. du Nord*). Lille, 1894, t. XXII, pp. 56-58. (554.432.5)
- Kilian (W.).** 551.79
 1894. Observations sur une note de M. Delebecque relative à l'âge du lac de Bourget et les alluvions anciennes de Chambéry et de la vallée de l'Isère (*Bull. de la Soc. géol. de France*). Paris, 1894, 3^e sér., t. XXII, pp. CLXXXVII-CXC. (554.442.1)
- Delebecque (A.).** 551.79
 1895. Réponse à M. Kilian à propos de ma note sur l'âge du lac du Bourget, des alluvions anciennes de Chambéry et de la vallée de l'Isère (*Bull. de la Soc. géol. de France*). Paris, 1895, 3^e sér., t. XXIII, pp. XVI-XIX. (554.442.1)



QUATERNAIRE.

- Hollande (D.).** 551.79
 1895. A propos d'une note de M. Delebecque sur l'âge du lac du Bourget, des alluvions anciennes de Chambéry et de la vallée de l'Isère (*Bull. de la Soc. géol. de France*). Paris, 1895, 3^e sér., t. XXIII, pp. XII-XVI. (554.442.1)
- Harlé (E.).** 551.79
 1895. Gisement d'origine des cailloux de l'Adour (*Bull. de la Soc. géol. de France*). Paris, 1895, 3^e sér., t. XXIII, pp. CXCIV-CXCV. (554.441.2)
- Harlé (E.).** 551.79
 1894. Observations sur l'altitude du département de la Gironde pendant le Quaternaire (*Bull. de la Soc. géol. de France*). Paris, 1894, 3^e sér., t. XXII, pp. 532-536. (554.452.1)
- Boule (W.).** 551.79
 1895. Présentation et résumé d'un ouvrage intitulé : « La ballastière de Tilloux, près de Gensac-la-Pallue (Charente) » (*Bull. de la Soc. géol. de France*). Paris, 1895, 3^e sér., t. XXIII, p. CLXXI. (554.434)
- Boule (M.).** 551.79.044
 1894. Présentation et résumé d'un mémoire de M. P. Marty, sur les dépôts superficiels de la moyenne vallée de la Cère, dans le Cantal (*Bull. de la Soc. géol. de France*). Paris, 1894, 3^e sér., t. XXII, p. XXIV. (554.463.1)
- Marty (P.).** 551.79
 1894. Le Thalweg géologique de la moyenne vallée de la Cère (*Bull. de la Soc. géol. de France*). Paris, 1894, 3^e sér., t. XXII, pp. 34-63, pl. II-III, 5 fig. (554.465.1)
- Cayeux (L.).** 551.79
 1891. Sur un calcaire moderne concrétionné avec diatomées de Saint-Nectaire-le-Bas (Puy-de-Dôme) (*Ann. de la Soc. géol. du Nord*). Lille, 1891, t. XIX, pp. 260-262. (554.465.2)
- Martin (D.).** 551.79
 1894. Comparaison des terrains fluvio-glaciaires de la région de Lyon avec les formations similaires de la vallée de la Durance (*Bull. de la Soc. géol. de France*). Paris, 1894, 3^e sér., t. XXII, pp. 664-667. (554.464)

QUATERNAIRE.

Depéret (Ch.). 551.79

1894. Compte rendu de l'excursion de la Société géologique de France du dimanche 19 août à Saint-Fons (*Bull. de la Soc. géol. de France*). Paris, 1894, 3^e sér., t. XXII, pp. 606-609, 1 fig.

(554.464.1)

Depéret (Ch.). 551.79

1895. Sur l'âge de la terrasse quaternaire de Villefranche (*Bull. de la Soc. géol. de France*). Paris, 1895, 3^e sér., t. XXIII, pp. cxc-cxcii.

(554.464.1)

Boistel (A.). 551.79

1894. Structure de la colline de Saint-Denis-le-Chosson (Ain) et ses relations avec celle du plateau des Dombes (*Bull. de la Soc. géol. de France*). Paris, 1894, 3^e sér., t. XXII, pp. xcix-ci et 299-320, 2 fig.

(554.465.4)

Depéret (Ch.). 551.79

1894. Compte rendu de l'excursion de la Société géologique de France du mercredi 22 août à Sathonay, Trévoux et Villefranche (*Bull. de la Soc. géol. de France*). Paris, 1894, 3^e sér., t. XXII, pp. 622-628, pl. XVII, 3 fig.

(554.465.4)

Tardy (F.). 551.79

1894. Les couches quaternaires de Bourg-Bel-Air (*Bull. de la Soc. géol. de France*). Paris, 1894, 3^e sér., t. XXII, p. cxxxvii.

(554.465.4)

Tardy (F.). 551.79

1895. Fin du Quaternaire (*Bull. de la Soc. géol. de France*). Paris, 1895, 3^e sér., t. XXIII, pp. 556-559.


(554.465.4)

Boule (M.). 551.79.044

1894. Sur les alluvions anciennes de la Garonne et sur le plateau de Lannemezan. Communication résumée (*Bull. de la Soc. géol. de France*). Paris, 1894, 3^e sér., t. XXII, pp. CLXV-CLXVI. (554.471)


Harlé (E.). 551.79

1895. Restes d'Hyènes rayées dans la brèche d'Es-Taliens à Bagnères-de-Bigorre (Hautes-Pyrénées) (*Bull. de la Soc. géol. de France*). Paris, 1895, 3^e sér., t. XXIII, pp. 44-49, 4 fig. (554.471.2)



QUATERNAIRE.

- Harlé (E.).** 551.79
 1895. Faune malacologique de la brèche d'Es-Taliens, à Bagnères-de-Bigorre (Hautes-Pyrénées) (*Bull. de la Soc. géol. de France*). Paris, 1895, 3^e sér., t. XXIII, pp. cxvii-cxviii. (554.471.2)
- Harlé (E.).** 551.79
 1895. Gisement d'origine des cailloux de l'Adour (*Bull. de la Soc. géol. de France*). Paris, 1895, 3^e sér., t. XXIII, pp. cxciv-cxcv. (554.471.2)
- Tardy (F.).** 551.79
 1893. Le Quaternaire du Maz d'Azil (*Bull. de la Soc. géol. de France*). Paris, 1893, 3^e sér., t. XXI, pp. 134-148. (554.472)
- Gaudry (A.).** 551.79
 1894. Sur les fouilles de M. Harlé à Montsaunés (*Bull. de la Soc. géol. de France*). Paris, 1894, 3^e sér., t. XXII, p. LXXVIII. (554.474)
- Harlé (E.).** 551.79
 1894. Découverte d'ossements d'Hyènes rayées dans la grotte de Montsaunés (Haute-Garonne) (*Bull. de la Soc. géol. de France*). Paris, 1894, 3^e sér., t. XXII, pp. 234-241. (554.474)
- Harlé (E.).** 551.79
 1895. Fouilles à l'entrée primitive de la grotte de Montsaunés (Haute-Garonne) (*Bull. de la Soc. géol. de France*). Paris, 1895, 3^e sér., t. XXIII, pp. ci-ciii. (554.474)
- Harlé (E.).** 551.79
 1895. Observations sur les alluvions de la Garonne dans la région de Toulouse (*Bull. de la Soc. géol. de France*). Paris, 1895, 3^e sér., t. XXIII, pp. 490-503, 2 fig. (554.474)
- Boule (M.).** 551.79
 1893. Compte rendu de l'excursion de la Société géologique de France à Ronzon, Espaly, Ceyssac et Vals (*Bull. de la Soc. géol. de France*). Paris, 1893, 3^e sér., t. XXI, pp. 504-515, pl. XIV et XV, 6 fig. (554.481)
- Gaudry (A.).** 551.79.044
 1894. Présentation et résumé de son mémoire sur l'Éléphant de Durfort (*Bull. de la Soc. géol. de France*). Paris, 1894, 3^e sér., t. XXII, pp. vi-vii. (554.481.5)



- Depéret (Ch.).** 551.79
 1895. Note sur les phosphorites quaternaires de la région d'Uzès
 (*Bull. de la Soc. géol. de France*). Paris, 1895, 3^e sér., t. XXIII,
 p. XLIII. (554.481.5)
- Boule (M.).** 551.79.044
 1893. Communication à l'occasion de la présentation de son
 ouvrage sur l'*Hyæna brevisrostris*, Aymard, du Pliocène de Sain-
 zelles, près du Puy (Haute-Loire) (*Bull. de la Soc. géol. de France*).
 Paris, 1893, 3^e sér., t. XXI, pp. V-VI. (554.481.6)
- Martin (D.).** 551.79
 1894. Comparaison des terrains fluvioglaciaires de la région de
 Lyon avec les formations similaires de la vallée de la Durance
 (*Bull. de la Soc. géol. de France*). Paris, 1894, 3^e sér., t. XXII,
 pp. 664-667. (554.49)
- Kilian (W.).** 551.79
 1894. Observations sur une note de M. Delebecque relative à
 l'âge du lac du Bourget et les alluvions anciennes de Chambéry et
 de la vallée de l'Isère (*Bull. de la Soc. géol. de France*). Paris, 1894,
 3^e sér., t. XXII, pp. CLXXXVII-CXC. (554.491)
- Delebecque (A.).** 551.79
 1895. Réponse à M. Kilian à propos de ma note sur l'âge du lac
 du Bourget, des alluvions anciennes de Chambéry et de la vallée
 de l'Isère (*Bull. de la Soc. géol. de France*). Paris, 1895, 3^e sér.,
 t. XXIII, pp. XVI-XIX. (554.491)
- Hollande (D.).** 551.79
 1895. A propos d'une note de M. Delebecque sur l'âge du lac du
 Bourget, des alluvions anciennes de Chambéry et de la vallée de
 l'Isère (*Bull. de la Soc. géol. de France*). Paris, 1895, 3^e sér.,
 t. XXIII, pp. XII-XVI. (554.491)
- Cappelle (H. Van).** 551.79
 1892. Het Diluvium van West-Drenthe (*Verhand. konink. Akad.
 van Wetenschappen te Amsterdam*). Amsterdam, 1892, 2^e sectie,
 deel I, nr 2, 38 blz. en 1 geol. schetskaartje. (554.912.35)
- Cappelle (H. Van).** 551.79
 1892. Bijdrage tot de kennis van Friesland's Bodem. IV. Eenige
 mededeelingen over de diluviale heuvels in de gemeente Heme-
 lumer-Oldphaert en Noordwolde (*Tijdschr. van het konink. Nederl.
 Aardrijkskundig Genootschap*). Leiden, 1892, 9 blz., 1 fig.
 (554.912.35)

QUATERNAIRE.


- Mercey (N. de).** 551.79
 1879. Observations au sujet des « Études sur les oscillations du sol en Bretagne pendant la période quaternaire », par M. Ch. Barrois (*Ann. de la Soc. géol. du Nord*). Lille, 1878-1879, t. VI, pp. 102-104. (554.913)
- Ladrière (J.).** 551.79
 1890. Étude stratigraphique du terrain quaternaire du nord de la France (*Ann. de la Soc. géol. du Nord*). Lille, 1890, t. XVIII, pp. 93-149 et 205-276, 1 pl., 20 fig. (554.913)
- Ladrière (J.).** 551.79
 1891. Notes pour l'étude du terrain quaternaire, en Hesbaye, au Mont de la Trinité et dans les collines de Flandre (*Ann. de la Soc. géol. du Nord*). Lille, 1891, t. XIX, pp. 339-344. (554.913)
- Gosselet (J.).** 551.79
 1893. Observations sur le sable à *Cardium edule* aux environs de Loo, et sur les galets roulés à Coulogne, près de Calais (*Ann. de la Soc. géol. du Nord*). Lille, 1893, t. XXI, p. 112. (554.913.111)
- Ladrière (J.).** 551.79
 1892. Essai sur la constitution géologique du terrain quaternaire des environs de Mons (*Ann. de la Soc. géol. du Nord*). Lille, 1892, t. XX, pp. 22-43, 7 fig. (554.913.221)
- Parent (H.).** 551.79
 1892. Compte rendu des excursions dans le Quaternaire du nord de la France et de la Belgique, du 5 au 9 Juin 1892 (*Ann. de la Soc. géol. du Nord*). Lille, 1892, t. XX, pp. 290-303. (554.913.221)
- Wabuschaffe (F.).** 551.79
 1891. Bericht über den von der geologischen Gesellschaft in Lille veranstalteten Ausflug in der Quartärgebiet des nördlichen Frankreich und südlichen Belgien (*Jahrb. der königl. preuss. geol. Landesanstalt und Bergakademie*). Berlin, 1891, Bd XII (Abhandl. von Mitarbeitern der königl. geol. Land.), SS. 167-178. (554.913.221)
- Pomel (A.).** 551.79
 1893. Paléontologie. Monographies. Bubalus antiquus (*Carte géol. de l'Algérie*). Alger, 1893, vol. in-4° de 94 pp. et 10 pl. Impr. F. Fontana et C^{ie}. (556.112)

Vertical line on the left side of the page.

Vertical line on the right side of the page.


QUATERNAIRE.

- Upham (W.).** 551.79
 1889. The Fiords and Great Lake Basins of North America considered as Evidence of Preglacial Continental Elevation and of Depression during the Glacial Period (*Bull. of the Geol. Soc. of America*). Rochester, 1889, vol. I, pp. 563-567. (557)
- Dawson (W.) and Penhallow (D.-P.).** 551.79
 1889. On the Pleistocene Flora of Canada (*Bull. of the Geol. Soc. of America*). Rochester, 1889, vol. I, pp. 314-334, 1 fig. (557.1)
- Le Conte (J.).** 551.79
 1890. Tertiary and Post-Tertiary Changes of the Atlantic and Pacific Coasts; with a note on the Mutual Relations of Land-Elevation and Ice-Accumulation during the Quaternary Period (*Bull. of the Geol. Soc. of America*). Rochester, 1890, vol. II, pp. 323-330, 1 fig. (557.5)
- Cook (G.-H.).** 551.79
 1880. Surface Geology. Report of Progress (*Ann. Report of the Geol. Survey of New Jersey*). Trenton, 1880, pp. 14-97, 1 fig. (557.311.8)
- Cook (G.-H.).** 551.79
 1884. Recent formations in New Jersey (*Ann. Report of the Geol. Survey of New Jersey*). Trenton, 1884, pp. 13-15, 1 fig. (557.311.8)
- Salisbury (R.-D.).** 551.79
 1891. A Preliminary Paper on Drift or Pleistocene Formations of New Jersey (*Ann. Report of the Geol. Survey of New Jersey*). Trenton, 1891, pp. 35-108. pl. I-V, fig. 1-10, 1 map. (557.311.8)
- Cresson (H.-T.).** 551.79
 1890. A Fallen Forest and Peat Layer beneath Aqueous Deposits in Delaware (*Bull. of the Geol. Soc. of America*). Rochester, 1890, vol. II, pp. 640-643. (557.311.91)
- Spencer (J.-W.).** 551.79
 1889. Ancient Shores, Boulder Pavements, and High-Level Gravel Deposits in the Region of the Great Lakes (*Bull. of the Geol. Soc. of America*). Rochester, 1889, vol. I, pp. 71-86, pl. I, 7 fig. (557.321)




QUATERNAIRE.

- Orton (E.).** 551.79
 1890. On the Occurrence of *Megalonyx jeffersoni* in Central Ohio (abstract) (*Bull. of the Geol. Soc. of America*). Rochester, 1890, vol. II, p. 635. (557.521.5)
- Safford (J.-M.).** 551.79
 1891. The Pelvis of a *Megalonyx* and other Bones from Big Bone Cave, Tennessee (*Bull. of the Geol. Soc. of America*). Rochester, 1891, vol. III, pp. 121-123. (557.522.5)
- Call (R.-E.).** 551.79
 1884. On the Quaternary and recent Mollusca of the Great Basin with descriptions of new forms. Introduced by a sketch of the Quaternary Lakes of the Great Basin by G.-K. Gilbert (*Bull. of the U. S. Geol. Surv.*). Washington, 1884, n° 41, vol. in-8° of 56 pp., 6 pl., 3 fig. (557.544)
- Roth (S.).** 551.79
 1893. Rectificaciones sobre la denticion del *Toxodon* (*Revista del Museo de la Plata*). La Plata, 1893, t. VI, pp. 333-356, 7 láminas. (358.5)
- Fuller (H.-T.).** 551.79
 1891. Effects of Drought and Winds on alluvial Deposits in New England (*Bull. of the Geol. Soc. of America*). Rochester, 1891, vol. III, pp. 148-149. (559.511.2)
- Goss (H.).** 551.79
 1878. On the Insect Fauna of the Tertiary Period and the British and Foreign Strata in which Insect Remains have been detected (*Proceed. of the Geol. Assoc.*). London, 1877-1878, vol. V, pp. 282-343. (559.98)
- Stapf (F.-M.).** 551.79
 1888. Ueber Niveauschwankungen zur Eiszeit nebst Versuch einer Gliederung des Eulegebirgischen Gebirgsdiluviums (*Jahrb. der königl. preuss. geol. Landesanstalt und Bergakademie*). Berlin, 1888, Bd IX (Abhandl. von Mitarbeitern der königl. geol. Land.), SS. 1-109, 1 Fig. (559.98)
- Keilback (K.).** 551.795.513.111
 1895. Die Geikie'sche Gliederung der nordeuropäischen Glacialablagerungen (*Jahrb. der königl. preuss. geol. Landesanstalt und Bergakademie*). Berlin, 1895, Bd XVI (Abhandl. von Mitarbeitern der königl. geol. Land.), SS. 111-124. (554)



QUATEBNAIRE.

- Woodward (H.-B.).** 551.795.513.111
1886. The Glacial Drifts of Norfolk (*Proceed. of the Geol. Assoc.*).
 London, 1885-1886, vol. IX, pp. 144-129, 1 fig. (554.121.14)
- Walker (H.).** 551.795.513.111
1871. On the Glacial Drifts of North London (*Proceed. of the Geol. Assoc.*). London, 1870-1871, vol. II, pp. 289-298. (554.121.16)
- Allen-Brown (J.).** 551.795.513.111
1884. On Probable Glacial Deposits, or Evidence of the Action of Ice, near Ealing, Middlesex (*Proceed. of the Geol. Assoc.*). London, 1883-1884, vol. VIII, pp. 173-181, 1 fig. (554.121.16)
- Woodward (H.-B.) and Goodchild (J.-G.).** 551.795.513.111
1888. Excursion to Whetstone and Finchley, Saturday, April 23rd 1887 (*Proceed. of the Geol. Assoc.*). London, 1887-1888, vol. X, pp. 145-147 (554.121.16)
- Watts (W.-W.).** 551.795.513.111
1894. Appendix on some Boulders Collected by M. Cameron (*Proceed. of the Geol. Assoc.*). London, 1893-1894, vol. XIII, pp. 359-360. (554.121.2)
- Shrubsole (W.-H.).** 551.795.513.111
1876. On the Mill Hill Cutting, Sheppey (*Proceed. of the Geol. Assoc.*). London, 1874-1876, vol. IV, p. 569. (554.121.2f)
- Jentzsch (A.).** 551.795.513.111
1884. Beiträge zum Ausbau der Glacialhypothese in ihrer Anwendung auf Norddeutschland (*Jahrb. der königl. preuss. geol. Landesanstalt und Bergakademie*). Berlin, 1884, Bd V (Abhandl. von Mitarbeitern der königl. geol. Land.), SS. 438-524, Taf. XXVII, XXVIII^a und XXVIII^b, 6 Fig. (554.511)
- Wahnschaffe (F.).** 551.795.513.111
1887. Zur Frage der Oberflächengestaltung im Gebiete der baltischen Seenplatte (*Jahrb. der königl. preuss. geol. Landesanstalt und Bergakademie*). Berlin, 1887, Bd VIII (Abhandl. von Mitarbeitern der königl. geol. Land.), SS. 150-163, 2 Fig. (554.511)
- Berendt (G.).** 551.795.513.111
1888. Ueber einige Ergebnisse bei den Aufnahmen im Flachlande (*Jahrb. der königl. preuss. geol. Landesanstalt und Bergakademie*). Berlin, 1888, Bd IX (Mittheil.), SS. cxviii-cxxi. (554.511)



QUATERNAIRE.

- Noetling (F.).** 551.795.513.111
 1882. Die Cambrischen und Silurischen Geschiebe der Provinzen Ost- und West-Preussen (*Jahrb. der königl. preuss. geol. Landesanstalt und Bergakademie*). Berlin, 1882, Bd III (Abhandl. von Mitarbeitern der königl. geol. Land.), SS 261-324. (554.511.1)
- Jentzsch (A.).** 551.795.513.111
 1893. Ueber die Aufnahmen im Jahre 1893 (*Jahrb. der königl. preuss. geol. Landesanstalt und Bergakademie*). Berlin, 1893, Bd XIV (Mittheil.), SS. L-LVII. (554.511.1)
- Berendt (G.) und Bauchecorne (W.).** 551.795.513.111
 1893. Briefliche Mittheilung (*Jahrb. der königl. preuss. geol. Landesanstalt und Bergakademie*). Berlin, 1893, Bd XIV (Abhandl. von Mitarbeitern der königl. geol. Land.), SS. 22-23. (554.511.12)
- Müller (G.).** 551.795.513.111
 1895. Bericht über seine Aufnahmen im Jahre 1895 auf Blatt Gross-Bartelsdorf (*Jahrb. der königl. preuss. geol. Landesanstalt und Bergakademie*). Berlin, 1895, Bd XVI (Mittheil.), SS. CXXIII-CXVI. (554.511.12)
- Wahnschaffe (F.).** 551.795.513.111
 1890. Ueber einen Grandrücken bei Lubasz (*Jahrb. der königl. preuss. geol. Landesanstalt und Bergakademie*). Berlin, 1890, Bd XI (Abhandl. von Mitarbeitern der königl. geol. Land.), SS. 277-288, Taf. XX-XXI. (554.511.2)
- Berendt (G.).** 551.795.513.111
 1891. Spuren einer Vergletscherung des Riesengebirges (*Jahrb. der königl. preuss. geol. Landesanstalt und Bergakademie*). Berlin, 1891, Bd XII (Abhandl. von Mitarbeitern der königl. geol. Land.), SS. 37-90, Taf. VII-IX, 12 Fig. (554.511.3)
- Althans (E.).** 551.795.513.111
 1893. Gletscherschrammen am Rummelsberg. Kreis Strehlen (*Jahrb. der königl. preuss. geol. Landesanstalt und Bergakademie*). Berlin, 1893, Bd XIV (Abhandl. von ausserhalb des königl. geol. Land. stehenden Personen), SS. 54-59. (554.511.3)
- Kellback (K.).** 551.795.513.111
 1893. Die baltische Endmoräne in der Neumark und im südlichen Hinterpommern (*Jahrb. der königl. preuss. geol. Landesanstalt und Bergakademie*). Berlin, 1893, Bd XIV (Abhandl. von Mitarbeitern der königl. geol. Land.), SS. 180-186, Taf. XIV. (554.511.4)

1. The first part of the document discusses the importance of maintaining accurate records of all transactions and activities.

2. It is essential to ensure that all data is entered correctly and consistently to avoid any discrepancies or errors.

3. Regular audits and reviews should be conducted to verify the accuracy and integrity of the information.

4. The second part of the document outlines the various methods and techniques used for data collection and analysis.

5. These methods include direct observation, interviews, surveys, and the use of specialized software tools.

6. Each method has its own strengths and limitations, and the choice of method depends on the specific requirements of the study.

7. The third part of the document provides a detailed overview of the data analysis process, from data cleaning to final reporting.

8. Data cleaning involves identifying and removing any errors or outliers that may affect the results.

9. The analysis phase involves applying statistical techniques to the cleaned data to identify patterns and trends.

10. Finally, the results are presented in a clear and concise report that includes conclusions and recommendations.

11. The fourth part of the document discusses the ethical considerations and best practices for conducting research.

12. It is important to ensure that all participants are informed and that their privacy is protected throughout the process.

13. The document concludes by emphasizing the importance of transparency and accountability in all research activities.

- Wahnschaffe (F.).** 551.795.513.111
 1882. Beitrag zur Kenntniss der Rüdersdorfer Glacialerscheinungen (*Jahrb. der königl. preuss. geol. Landesanstalt und Bergakademie*). Berlin, 1882, Bd III (Abhandl. von Mitarbeitern der königl. geol. Land.), SS. 219-227, 3 Fig. (554.511.5)
- Berendt (G.).** 551.795.513.111
 1887. Die südliche baltische Endmoräne in der Gegend von Joachimsthal (*Jahrb. der königl. preuss. geol. Landesanstalt und Bergakademie*). Berlin, 1887, Bd VIII (Abhandl. von Mitarbeitern der königl. geol. Land.), SS. 301-310, 1 Fig. (554.511.5)
- Berendt (G.) und Wahnschaffe (F.).** 551.795.513.111
 1887. Ergebnisse eines geologischen Ausfluges durch die Uckermark und Mecklenburg-Strelitz. Brufliche Mittheilung an Herrn W. Hauchecorne (*Jahrb. der königl. preuss. geol. Landesanstalt und Bergakademie*). Berlin, 1887, Bd VIII (Abhandl. von Mitarbeitern der königl. geol. Land.), SS. 363-374, Taf. XV. (554.511.5)
- Berendt (G.).** 551.795.513.111
 1888. Die beiderseitige Fortsetzung der südlichen baltischen Endmoräne (*Jahrb. der königl. preuss. geol. Landesanstalt und Bergakademie*). Berlin, 1888, Bd IX (Abhandl. von Mitarbeitern der königl. geol. Land.), SS. 110-122, Taf. I. (554.511.5)
- Lattermann (G.) und Müller (G.).** 551.795.513.111
 1888. Ueber die Ergebnisse ihrer Aufnahmen auf den Blättern Gerswalde und Templin (*Jahrb. der königl. preuss. geol. Landesanstalt und Bergakademie*). Berlin, 1888, Bd IX (Mittheil.), SS. CXXX-CXXXIII. (554.511.5)
- Schröder (H.).** 551.795.513.111
 1892. Ueber seine Aufnahmen der Blätter Gross-Ziethen, Stolpe, Hohenfinow und Oderberg in den Jahren 1890-1892 (*Jahrb. der königl. preuss. geol. Landesanstalt und Bergakademie*). Berlin, 1892, Bd XIII (Mittheil.), SS. LIX-LXV. (554.511.5)
- Krusch (P.).** 551.795.513.111
 1895. Bericht über das wissenschaftliche Ergebniss der Aufnahmen auf Blatt Zachow im Sommer 1895 (*Jahrb. der königl. preuss. geol. Landesanstalt und Bergakademie*). Berlin, 1895, Bd XVI (Mittheil.), SS. CV-CVIII. (554.511.5)

1. The first part of the document discusses the importance of maintaining accurate records of all transactions and activities. It emphasizes that proper record-keeping is essential for transparency and accountability, particularly in the context of public administration and government operations. This section outlines the various methods and tools used to collect, store, and analyze data, ensuring that information is readily accessible and reliable.


2. The second part of the document focuses on the challenges and solutions associated with data management. It identifies common issues such as data redundancy, inconsistency, and security risks, and provides practical strategies to address these concerns. The text highlights the need for robust security protocols and regular data audits to protect sensitive information and maintain the integrity of the system.

3. The third part of the document explores the role of technology in enhancing data management processes. It discusses the adoption of cloud-based solutions, artificial intelligence, and machine learning algorithms to streamline data collection and analysis. The text also addresses the importance of training and education for staff to effectively utilize these technologies and ensure that the organization remains at the forefront of data management practices.


4. The final part of the document provides a summary of the key findings and recommendations. It reiterates the importance of a proactive approach to data management and the need for continuous improvement. The text concludes by encouraging stakeholders to embrace a data-driven culture and to work together to overcome the challenges of the digital age.

QUATERNAIRE.

- Michael (B.).** 551.795.513.111
 1895. Bericht über die Aufnahmearbeiten auf Blatt Passow (Südhälfte) und Blatt Angermünde (Nördlichster Theil) (*Jahrb. der königl. preuss. geol. Landesanstalt und Bergakademie*). Berlin, 1895, Bd XVI (Mittheil.), SS. xciv-xcix. (554.311.5)
- Nehring (A.).** 551.795.513.111
 1875. Fossile Lemminge und Arvicolen aus dem Diluviallehm von Thiede bei Wolfenbüttel (*Zeitschr. für gesellsch. Naturw.*). Leipzig, 1875, Bd XLV, SS. 1-28, Taf. I. (554.311.61)
- Lessen (K.-A.) und Wahnschaffe (F.).** 551.795.513.111
 1889. Beiträge zur Beurtheilung der Frage nach einer einstigen Vergletscherung des Brocken-Gebietes (*Jahrb. der königl. preuss. geol. Landesanstalt und Bergakademie*). Berlin, 1889, Bd X (Abhandl. von Mitarbeitern der königl. geol. Land.), SS. 124-136. (554.311.61)
- Kayser (E.).** 551.795.513.111
 1890. Beiträge zur Beurtheilung der Frage nach einer einstmaligen Vergletscherung des Brockengebietes (*Jahrb. der königl. preuss. geol. Landesanstalt und Bergakademie*). Berlin, 1890, Bd XI (Abhandl. von Mitarbeitern der königl. geol. Land.), SS. 108-117, 1 Taf. (554.311.61)
- Berendt (G.) und Wahnschaffe (F.).** 551.795.513.111
 1887. Ergebnisse eines geologischen Ausfluges durch die Uckermark und Mecklenburg-Strelitz. Briefliche Mittheilung an Herrn W. Hauchecorne (*Jahrb. der königl. preuss. geol. Landesanstalt und Bergakademie*). Berlin, 1887, Bd VIII (Abhandl. von Mitarbeitern der königl. geol. Land.), SS. 363-371, Taf. XV. (554.32)
- Berendt (G.).** 551.795.513.111
 1888. Die beiderseitige Fortsetzung der südlichen baltischen Endmoräne (*Jahrb. der königl. preuss. geol. Landesanstalt und Bergakademie*). Berlin, 1888, Bd IX (Abhandl. von Mitarbeitern der königl. geol. Land.), SS. 110-122, af. I. (554.32)
- Berendt (G.).** 551.795.513.111
 1891. Spuren einer Vergletscherung des Riesengebirges (*Jahrb. der königl. preuss. geol. Landesanstalt und Bergakademie*). Berlin, 1891, Bd XII (Abhandl. von Mitarbeitern der königl. geol. Land.), SS. 37-90, Taf. VII-IX, 12 Fig. (554.361)




- Bourgeat (...).** 551.795.513.111
 1895. Quelques observations nouvelles sur le lapiez, le glaciaire et la molasse dans le Jura (*Bull. de la Soc. géol. de France*). Paris, 1895, 3^e sér., t. XXIII, pp. 414-420. (554.441)
- Duparc (L.) et Millan (W.).** 551.795.513.111
 1895. Note sur une collection de roches recueillies par M. G. Tardieu dans les alluvions actuelles de la Durance (*Bull. de la Soc. géol. de France*). Paris, 1895, 3^e sér., t. XXIII, pp. ci et 349-365 (554.492.4)
- Rosberg (J.-E.).** 551.795.513.111
 1892. Ytbildningar i ryska och finska Karelen med Särskild hänsyn till de karelska randmoränerna (Oberflächenbildungen im russischen und finnischen Karelen, mit besonderer Berücksichtigung der karelischen Randmoränen) (« Fennia » *Bull. de la Soc. de géographie de Finlande*). Helsingfors, 1892, vol. 7, n^o 2, pp. 1-128, 1 carte et 3 pl. (554.711.1)
- Honeyman (D.).** 551.795.513.111
 1884. Glacial Distribution in Canada (*Proceed. of the Geol. Assoc.*). London, 1883-1884, vol. VIII, pp. 377-382. (557.4)
- Bell (R.).** 551.795.513.111
 1889. On Glacial Phenomena in Canada (*Bull. of the Geol. Soc. of America*). Rochester, 1889, vol. I, pp. 287-310. (557.4)
- Tyrrell (J.-B.).** 551.795.513.111
 1889. Post-Tertiary Deposits of Manitoba and the adjoining Territories of Northwestern Canada (*Bull. of the Geol. Soc. of America*). Rochester, 1889, vol. I, pp. 395-410. (557.1)
- Upham (W.).** 551.795.513.111
 1890. Glacial Lakes in Canada (*Bull. of the Geol. Soc. of America*). Rochester, 1890, vol. II, pp. 243-276. (557.4)
- Dawson (J.-W.).** 551.795.513.111
 1893. The Canadian Ice Age. Being notes on the Pleistocene Geology of Canada, with especial reference to the life of period and its climatological conditions. Montreal, 1893, vol. in-8^o of 301 pp. and 25 illustrations. William V. Dawson. (557.4)



QUATERNAIRE.

- Mac Connell (R.-G.).** 551.795.513.111
 1889. Glacial Features of Parts of the Yukon and Mackenzie Basins (*Bull. of the Geol. Soc. of America*). Rochester, 1889, vol. I, pp. 540-544. (557.11)
- Chamberlin (T.-C.).** 551.795.513.111
 1889. Boulder Belts distinguished from Boulder Trains—their Origin and Significance (abstract) (*Bull. of the Geol. Soc. of America*). Rochester, 1889, vol. I, pp. 27-31. (557.115)
- Wright (G.-F.).** 551.795.513.111
 1889. A Moraine of Retrocession in Ontario (abstract) (*Bull. of the Geol. Soc. of America*). Rochester, 1889, vol. I, pp. 544-545. (557.122)
- Davis (W.-M.).** 551.795.513.111
 1889. Structure and Origin of Glacial Sand Plains (*Bull. of the Geol. Soc. of America*). Rochester, 1889, vol. I, pp. 195-202, pl. III, 4 fig. (557.3)
- Wright (G.-F.).** 551.795.513.111
 1890. The Glacial boundary in Western Pennsylvania, Ohio, Kentucky, Indiana and Illinois; with an introduction by Thomas Chrowder Chamberlin (*Bull. of the U. S. Geol. Surv.*). Washington, 1890, no 58, vol. in-8° of 112 pp., 8 pl. and 10 fig. (557.3)
- Shaler (N.-S.).** 551.795.513.111
 1889. Tertiary and Cretaceous Deposit of Eastern Massachusetts (*Bull. of the Geol. Soc. of America*). Rochester, 1889, vol. I, pp. 443-452, pl. IX. (557.311.4)
- Cook (G.-H.).** 551.795.513.111
 1884. Glacial Drift, and Yellow Sand and Gravel (*Ann. Report of the Geol. Survey of New Jersey*). Trenton, 1884, pp. 17-20, 1 fig. (557.311.8)
- Salisbury (R.-D.).** 551.795.513.111
 1891. Certain extra-morainic Drift Phenomena of New Jersey (*Bull. of the Geol. Soc. of America*). Rochester, 1891, vol. III, pp. 173-182. (557.311.4)
- Foshay (P.-M.) and Hice (R.-R.).** 551.795.513.111
 1890. Glacial Grooves at the Southern Margin of the Drift (*Bull. of the Geol. Soc. of America*). Rochester, 1890, vol. II, pp. 457-464, pl. XVIII, 1 fig. (557.311.92)



QUATERNAIRE.

- Chamberlin (T.-C.).** 551.795.513.111
 1889. Some additional Evidences bearing on the Interval between the Glacial Epochs (*Bull. of the Geol. Soc. of America*). Rochester, 1889, vol. I, pp. 469-480. (557.52)
- Upham (W.).** 551.795.513.111
 1887. The Upper beaches and deltas of the glacial Lake Agassiz (*Bull. of the U. S. Geol. Surv.*). Washington, 1887, n° 39, vol. in-8° of 84 pp., 1 pl., 2 fig. (557.521)
- Spencer (J.-W.).** 551.795.513.111
 1890. Post-Pliocene Subsidence versus Glacial Dams (*Bull. of the Geol. Soc. of America*). Rochester, 1890, vol. II, pp. 465-476, pl. XIX. (557.521)
- Weed (W.-H.).** 551.795.513.111
 1893. The glaciation of the Yellowstone Valley North of the Park (*Bull. of the U. S. Geol. Surv.*). Washington, 1893, n° 104, vol. in-8° of 41 pp., 4 pl., 1 fig. (557.535)
- Wills (B.).** 551.795.513.111
 1887. Changes in River courses in Washington Territory, due to glaciation (*Bull. of the U. S. Geol. Surv.*). Washington, 1887, n° 40, vol. in-8° of 10 pp., 4 pl. (557.541)
- Lecoq (J.-A.).** 551.795.513.111
 1873. Étude sur les causes de la période glaciaire. Conséquences d'un déplacement du centre de gravité de la terre. Congrès scientifique de France, tenu à Saint-Brieux en juillet 1872. Saint-Brieux, 1873, broch. in-8° de 8 pp. Impr. Guyon Francisque, libraire. (559.98)
- Wright (G.-F.).** 551.795.513.111
 1893. Man and the Glacial period ; with an Appendix on Tertiary man by Prof. H.-W. Haynes. Second edition (*The International Scientific Series*). London, 1893, vol. in-8° of 385 pp., with 111 illustrations and maps. Kegan Paul, Trench, Trübner and Co, Limited. (559.98)
- Holmes (T.-V.).** 551.795.71
 1884. On some Curious Excavations in the Isle of Portland (*Proceed. of the Geol. Assoc.*). London, 1883-1884, vol. VIII, pp. 404-410, 2 fig. (554.122)

the 1990s, the number of people in the world who are under 15 years of age is expected to increase from 1.1 billion to 1.4 billion.

As a result of the demographic changes, the number of people in the world who are 65 years of age and older is expected to increase from 200 million in 1990 to 400 million in 2020.

The demographic changes are also expected to increase the number of people in the world who are 15 years of age and older, from 4.5 billion in 1990 to 5.5 billion in 2020.

The demographic changes are also expected to increase the number of people in the world who are 15 years of age and younger, from 1.1 billion in 1990 to 1.4 billion in 2020.

The demographic changes are also expected to increase the number of people in the world who are 15 years of age and older, from 4.5 billion in 1990 to 5.5 billion in 2020.

The demographic changes are also expected to increase the number of people in the world who are 15 years of age and younger, from 1.1 billion in 1990 to 1.4 billion in 2020.

The demographic changes are also expected to increase the number of people in the world who are 15 years of age and older, from 4.5 billion in 1990 to 5.5 billion in 2020.

The demographic changes are also expected to increase the number of people in the world who are 15 years of age and younger, from 1.1 billion in 1990 to 1.4 billion in 2020.

The demographic changes are also expected to increase the number of people in the world who are 15 years of age and older, from 4.5 billion in 1990 to 5.5 billion in 2020.

The demographic changes are also expected to increase the number of people in the world who are 15 years of age and younger, from 1.1 billion in 1990 to 1.4 billion in 2020.

The demographic changes are also expected to increase the number of people in the world who are 15 years of age and older, from 4.5 billion in 1990 to 5.5 billion in 2020.

The demographic changes are also expected to increase the number of people in the world who are 15 years of age and younger, from 1.1 billion in 1990 to 1.4 billion in 2020.

The demographic changes are also expected to increase the number of people in the world who are 15 years of age and older, from 4.5 billion in 1990 to 5.5 billion in 2020.

The demographic changes are also expected to increase the number of people in the world who are 15 years of age and younger, from 1.1 billion in 1990 to 1.4 billion in 2020.

The demographic changes are also expected to increase the number of people in the world who are 15 years of age and older, from 4.5 billion in 1990 to 5.5 billion in 2020.

The demographic changes are also expected to increase the number of people in the world who are 15 years of age and younger, from 1.1 billion in 1990 to 1.4 billion in 2020.

The demographic changes are also expected to increase the number of people in the world who are 15 years of age and older, from 4.5 billion in 1990 to 5.5 billion in 2020.

- Holmes (T.-V.).** 551.795.71
 1884. On some Excavations in the Isle of Portland (*Proceed. of the Geol. Assoc.*). London, 1883-1884, vol. VIII, pp. 404-410, 2 fig.
 (554.122.14)
- Hette (A.).** 551.795.71
 1894. Sur une meule plate trouvée à Ablain Saint-Nazaire. près Souchez (Pas-de-Calais) (*Ann. de la Soc. géol. du Nord*). Lille, 1894, t. XXII, pp. 75-77.
 (554.421.1)
- Malaquin (A.).** 551.795.71.044
 1890. Le Dryopithèque, par M. A. Gaudry. Analyse (*Ann. de la Soc. géol. du Nord*). Lille, 1889-1890, t. XVII, pp. 295-297.
 (554.492.8)
- Chierici (D.-G.) e Mantovani (P.).** 551.795.71
 1873. Notizie archeologiche dell' anno 1872. Raccolte e riferite. Reggio nell' Emilia, 1873, opuscolo in-8° di 44 pp. Tipogr. di Stefano Calderini.
 (554.8)
- Becker (G.-F.).** 551.795.71
 1890. Antiquities from Under Tuolumne Table Mountain in California (*Bull. of the Geol. Soc. of America*). Rochester, 1890, vol. II, pp. 189-200, pl. VII et 1 fig.
 (557.543)
- Zimmermann (W.-F.-A.).** 551.795.71
 1867. L'homme. Merveilles de la nature humaine. Origine de l'homme. Son développement de l'état sauvage à l'état de civilisation. (Septième édition). Paris, 1867, vol. in-8° de 796 pp. avec nombreuses figures dans le texte. C. Reinwald. Bruxelles, C. Muquardt.
 (559.98)
- Barbier (E.).** 551.795.71.049
 1873. Les origines de la civilisation. État primitif de l'homme et mœurs des sauvages modernes, par J. Lubbock. Traduit de l'anglais sur la seconde édition. Paris, 1873, vol. in-8° de 657 pp. Libr. Germer-Baillière.
 (559.98)
- Lubbock (J.).** 551.795.71
 1873. Les origines de la civilisation. État primitif de l'homme et mœurs des sauvages modernes. Traduit de l'anglais sur la seconde édition, par M. Ed. Barbier. Paris, 1873, vol. in-8° de 657 pp. Libr. Germer-Baillière.
 (559.98)

QUATERNAIRE.

- Mortillet (G. de).** 551.795.71
 1883. Le préhistorique. Antiquité de l'homme (*Bibliothèque des sciences contemporaines*). Paris, 1883, vol. in-12 de 642 pp. avec 64 fig. dans le texte. C. Reinwald, libr.-édit. (559.98)
- Barbier (E.).** 551.795.711.049
 1878. Les âges de la pierre. Instruments, armes et ornements de la Grande-Bretagne. Traduit de l'anglais. Paris, 1878, vol. in-8° de 690 pp., 1 pl. et 476 fig. Libr. Germer-Baillièrre et C^{ie}. (554.1)
- Evans (J.).** 551.795.711
 1878. Les âges de la pierre. Instruments, armes et ornements de la Grande-Bretagne. Traduit de l'anglais par M. E. Barbier. Paris, 1878, vol. in-8° de 690 pp., 1 pl. et 476 fig. Libr. Germer-Baillièrre et C^{ie}. (554.1)
- Topley (W.).** 551.795.711
 1886. Excursion to Amptill and Bedford. Saturday, July 25th, 1885 (*Proceed. of the Geol. Assoc.*). London, 1885-1886, vol. IX, pp. 225-227, 2 fig. (554.121.17)
- Hicks (H.).** 551.795.711
 1886. On some Recent Researches in Bone-Caves in Wales (*Proceed. of the Geol. Assoc.*). London, 1885-1886, vol. IX, pp. 1-20, 8 fig. (554.122.2)
- Boule (M.).** 551.795.711
 1894. Sur un gisement de silex taillés quaternaires des environs du Havre (*Bull. de la Soc. géol. de France*). Paris, 1894, 3^e sér., t. XXII, p. LXV. (554.412.5)
- Cayeux (L.).** 551.795.711
 1890. Découverte de silex taillés à Quiévy. Note sur leur gisement (*Ann. de la Soc. géol. du Nord*). Lille, 1889-1890, t. XVII, pp. 151-155. (554.421.5)
- Ninon (...).** 551.795.711
 1894. Sur les silex taillés d'Haumont (lettre adressée à M. Gosselet) (*Ann. de la Soc. géol. du Nord*). Lille, 1894, t. XXII, pp. 178-179. (554.432.1)
- Tardy (F.).** 551.795.711
 1895. Sur les stations de l'Homme quaternaire dans le Jura méridional (*Bull. de la Soc. géol. de France*). Paris, 1895, 3^e sér., t. XXIII, p. cxxvi. (554.441.5)

QUATERNAIRE.

- Boule (M.).** 551.795.711
 1895. Observations au sujet de la note de M. Depéret sur les silex taillés de la terrasse de Villefranche (*Bull. de la Soc. géol. de France*). Paris, 1895, 3^e sér., t. XXIII, pp. CLXXIX-CLXXX et CXCII-CXCIII. (554.464.1)
- Depéret (Ch.).** 551.795.711
 1895. Sur les silex de la basse terrasse de la Saône, à Villefranche (*Bull. de la Soc. géol. de France*). Paris, 1895, 3^e sér., t. XXIII, p. CLXXIX. (554.464.1)
- Reul (X. de).** 551.795.711.073
 1872. Guide dans les collections préhistoriques des âges de la pierre au Musée royal d'histoire naturelle de Belgique. Bruxelles, 1872. broch. in-12 de 80 pp. Typogr. de M. Weissenbruch. (554.915)
- Wright (G.-F.).** 551.795.711
 1893. Man and the Glacial period, with an Appendix on Tertiary man by Prof. H.-W. Haynes, second edition (*The International scientific Series*). London, 1893, vol. in-8^o of 385 pp. with 141 illustrations and maps. Kegan Paul, Trench, Trübner and Co, Limited. (559.98)
- Smith (W.-G.).** 551.795.711.1
 1884. Excursion to Homerton, Saturday, May 5th, 1883 (*Proceed. of the Geol. Assoc.*). London, 1883-1884, vol. VIII, pp. 124-131, 7 fig. (554.121.16)
- Brown (J.-A.).** 551.795.711.1
 1888. On the Discovery of *Elephas primigenius*, Associated with Flint Implements, at Southall (*Proceed. of the Geol. Assoc.*). London, 1887-1888, vol. X, pp. 361-372, 4 fig. (554.121.16)
- Pontier (...).** 551.795.711.1
 1894. Sur la station paléolithique de Lauverdal, canton de Lumbres (Pas-de-Calais) (*Ann. de la Soc. géol. du Nord*). Lille, 1894, t. XXII, pp. 100-103, 1 fig. (554.421.1)
- Jones (T.-R.).** 551.795.711.1
 1873. On the Valley of the Vézère, Périgord, its Limestones, Caves, and Pre-historic Remains (*Proceed. of the Geol. Assoc.*). London, 1872-1873, vol. III, pp. 207-210. (554.452.2)

QUATERNAIRE.

- Jones (T.-R.).** 551.795.711.1
 1873. On the Valley of the Vézère, Périgord, its Limestones, Caves, and Pre-historic Remains (*Proceed. of the Geol. Assoc.*). London, 1872-1873, vol. III, pp. 207-210. (554.461.2)
- Depéret (Ch.).** 551.795.711.1
 1892. Sur la découverte de silex taillés dans les alluvions quaternaires à *Rhinoceros Mercki* de la vallée de la Saône à Villefranche (*Comptes rendus des séances de l'Acad. des sciences*). Paris, 1892, t. CXV, pp. 328-330. (554.464.1)
- Tissier (J.).** 551.795.711.1
 1894. Note sur la découverte, par M. Veillerot, de silex moustériens à la Goulaine (Saône-et-Loire) (*Ann. de la Soc. géol. du Nord*). Lille, 1894, t. XXII, pp. 16-18. (554.465.3)
- Cloquet (N.).** 551.795.711.1
 1867. Note sur les poteries celtiques et les silex taillés trouvés au bois de la Garenne, commune d'Arquennes. Feluy, 1867, broch. in-8° de 14 pp. et 8 pl. (554.913.221)
- Beneden (E. Van).** 551.795.711.1.044
 1886. Rapport sur le travail de MM. Fraipont et Lohest : La race humaine de Neanderthal ou de Canstadt, en Belgique (*Bull. de l'Acad. royale des sciences*, etc.). Bruxelles, 1886, 3° sér., t. XII, pp. 728-729. (554.913.222)
- Dewalque (G.).** 551.795.711.1.044
 1886. Rapport sur le travail de MM. Fraipont et Lohest : La race humaine de Neanderthal ou de Canstadt, en Belgique (*Bull. de l'Acad. royale des sciences*, etc.). Bruxelles, 1886, 3° sér., t. XII, p. 729. (554.913.222)
- Fraipont (J.) et Lohest (M.).** 551.795.711.1
 1886. La race humaine de Neanderthal ou de Canstadt, en Belgique. Recherches ethnographiques sur des ossements humains découverts dans des dépôts quaternaires d'une grotte à Spy et détermination de leur âge géologique (*Bull. de l'Acad. royale des sciences*, etc.). Bruxelles, 1886, 3° sér., t. XII, pp. 741-784, 9 fig. (554.913.222)

QUATERNAIRE.

- Puydt (M. de) et Lohest (M.).** 551.795.711.1
1887. L'homme contemporain du Mammoth à Spy, province de Namur (Belgique). Crânes et ossements humains de la race de Neanderthal. L'industrie des hommes de cette race. L'industrie aux époques suivantes de l'âge du Mammoth (*Ann. de la Fédération archéol. et hist. de Belgique*). Namur, 1887, t. II, pp. 205-240, pl. I-X. (554.913.222)
- Gaudry (A.).** 551.795.711.1.044
1893. Observations sur le mémoire de M. Boule sur ses fouilles faites avec M. Nüesch à la station quaternaire du Schweizersbild (*Bull. de la Soc. géol. de France*). Paris, 1893, 3^e sér., t. XXI, p. XXIX. (554.941.31)
- Beld (C.).** 551.795.711.2
1895. On Charred Pine-wood from Dorset Peat Mosses (*Proceed. of the Dorset Nat. Hist. and Antiq. Field Club*). Dorchester, 1895, vol. XVI, pp. 14-16. (554.122.14)
- Debray (H.).** 551.795.711.2
1876. Hache en silex dans la tourbière de Looberghe (*Ann. de la Soc. géol. du Nord*). Lille, 1875-1876, t. III, p. 174. (554.421.3)
- Raballe (A.).** 551.795.711.2
1891. Sépulture de l'âge de la pierre polie à Rouvroy (Aisne), près Saint-Quentin (*Ann. de la Soc. géol. du Nord*). Lille, 1891, t. XIX, pp. 308-309. (554.422.14)
- Puydt (M. de).** 551.795.711.2
1892. Rapports entre les fonds de cabanes néolithiques de la Hesbaye et ceux de l'Italie, etc. (*Bull. de la Soc. d'anthrop. de Bruxelles*). Bruxelles, 1891-1892, t. X, pp. 143-158, pl. XXI, 1 fig. (554.5)
- Puydt (M. de).** 551.795.711.2
1892. Rapports entre les fonds de cabanes néolithiques de la Hesbaye et ceux de l'Italie, etc. (*Bull. de la Soc. d'anthrop. de Bruxelles*). Bruxelles, 1891-1892, t. X, pp. 143-158, pl. XXI, 1 fig. (554.631.7)
- Bernard (A.-F.).** 551.795.711.2
1888. Notice sur les haches en fibrolite trouvées en Espagne par MM. H. et L. Siret (*Bull. de l'Acad. royale des sciences, etc.*). Bruxelles, 1888, 3^e sér., t. XV, pp. 515-522. (554.632.1)

QUATERNAIRE.

- Delvaux (E.).** 551.795.711.2
 1885. Les alluvions de l'Escaut et les tourbières aux environs d'Audenarde. Note sur un dépôt d'ossements de mammifères découvert dans la tourbe avec deux fémurs humains associés à des instruments de l'âge néolithique (*Ann. de la Soc. géol. de Belgique*). Liège, 1884-1885, t. XII (mém.), pp. 140-172, pl. V.
 (554.913.112)
- Racmdonck (J. Van).** 551.795.711.2
 1887. Le Pays de Waas néolithique (*Ann. de la Fédération archéol. et hist. de Belgique*). Namur, 1887, t. II, pp. 241-293.
 (554.913.112)
- Dewalque (G.).** 551.795.711.2
 1882. Présentation d'une hache polie en Saussurite trouvée à Beaufays (*Ann. de la Soc. géol. de Belgique*). Liège, 1881-1882, t. IX (bull.), p. xcvn.
 (554.913.225)
- Morcels (J.).** 551.795.711.2
 1887. Nouvelles stations néolithiques en Belgique (*Ann. de la Soc. géol. de Belgique*). Liège, 1886-1887, t. XIV (bull.), pp. cxxix-cxxxi, 2 fig.
 (554.913.225)
- Puydt (M. de).** 551.795.711.2
 1892. Rapports entre les fonds de cabanes néolithiques de la Hesbaye et ceux de l'Italie, etc. (*Bull. de la Soc. d'anthrop. de Bruxelles*). Bruxelles, 1891-1892, t. X, pp. 143-158, pl. XXI, 1 fig.
 (554.913.225)
- Morcels (L.).** 551.795.711.2
 1888. Les dolmens de Wéris et d'Oppagne (province de Luxembourg) (*Ann. de la Soc. géol. de Belgique*). Liège, 1887-1888, t. XV (bull.), pp. clxxxi-cxc.
 (554.913.225)
- Debray (H.).** 551.795.713
 1875. Mâchoire humaine et épée en bronze trouvées à Lille (*Ann. de la Soc. géol. du Nord*). Lille, 1874-1875, t. II, p. 195. (554.421.3)
- Comhaire (Ch.-J.).** 551.795.714
 1892. Fourneau préhistorique de l'âge du fer, à Sommeleville-Verviers. Les origines de l'industrie sidérurgique (*Bull. de la Soc. d'anthrop. de Bruxelles*). Bruxelles, 1891-1892, t. X, pp. 81-92.
 (554.913.225)

552. — Lithologie.

- Bonney (T.-G.).** 552
1879. Notes on the Microscopic Structure of some Rocks from Caernarvonshire and Anglesy (*Quart. Journ. of the Geol. Soc.*). London, 1879, vol. XXXVI, pp. 305-309. (554.122.21)
- Mac-Pherson (D.-J.).** 552
1890. Contribution à l'étude des mouvements moléculaires dans les roches solides (*Bull. de la Soc. belge de géol., etc.*). Bruxelles, 1890, t. IV (mém.), pp. 266-276, pl. IX-X. (554.61)
- Johnston-Lavis (H.-J.).** 552
1886. The Relationship of the Structure of Rocks to the conditions of their Formation (*The scientif. proceed. of the Royal Dublin Society*). Dublin, 1886, vol. V, part III, pp. 113-155. (559.98)
- Kreustchoff (K. de).** 552.015.22
1887. Note sur des masses métalliques provenant de la fusion de basalte avec un gneiss dans des creusets en graphite (*Bull. de la Soc. franç. de minér.*). Paris, 1887, t. X, pp. 198-202. (559.98)
- Michel-Lévy (A.) et Lacroix (A.).** 552
1888. Les minéraux des roches. 1^o Application des méthodes minéralogiques et chimiques à leur étude microscopique par A. Michel-Lévy. 2^o Données physiques et optiques par A. Michel-Lévy et A. Lacroix. Paris, 1888, vol. in-8^o de 334 pp., 218 fig. dans le texte et 1 planche coloriée. Libr. polytech. Baudry et C^o, Edit. (559.98)
- Michel-Lévy (A.) et Lacroix (A.).** 552
1889. Tableaux des minéraux des roches. Résumé de leurs propriétés optiques, cristallographiques et chimiques. Paris, 1889, vol. in-4^o de 37 pp., Baudry et C^o, libr.,édit. (559.98)
- Toula (F.).** 552
1889. Ueber die Mikroskopische Untersuchung der Gesteine (*Vereine zur Verbreitung naturwiss. Kenntnisse in Wien*). Wien, 1889, Bd XXIX, 55 SS. mit 3 Taf. und zehn abbild. im texte. (559.98)

The first part of the document discusses the importance of maintaining accurate records of all transactions. It emphasizes that every entry should be supported by a valid receipt or invoice. This ensures transparency and allows for easy verification of the data.

In the second section, the author outlines the various methods used to collect and analyze the data. This includes both primary and secondary data collection techniques. The primary data was gathered through direct observation and interviews, while secondary data was obtained from existing reports and databases.

The third section provides a detailed description of the data analysis process. This involves identifying trends, patterns, and anomalies within the dataset. Statistical tools and software were used to facilitate this process, ensuring that the results are both accurate and reliable.

Finally, the document concludes with a summary of the findings and their implications. It highlights the key insights gained from the study and offers recommendations for future research and practice. The author notes that while the current study provides valuable information, there are still several areas that require further investigation.

Zirkel (F.).

552

1894. Lehrbuch der Petrographie. Leipzig, 1893-1894, 3 Bd in-8° von 845, 941 und 833 SS. Verlag von W. Engelmann. (559.98)

552.1. — Roches ignées.

Ferir (H.).

552.1.044

1884. LEHMANN, J. — Recherches sur le développement des roches schistocristallines anciennes, appliquées principalement à la formation granulitique de la Saxe, à l'Erzgebirge, au Fichtelgebirge et aux formations limites de la Bavière et de la Bohême. Bonn, 1884, in-4° mit Atlas. — (*Ann. de la Soc. géol. de Belgique*). Liège, 1883-1884, t. XI (bibliogr.), pp. 20-24. (554)

Bonney (T.-G.).

552.1

1878. Notes on the Relations of the Igneous Rocks of Arthur's Seat (*Proceed. of the Geol. Assoc.*). London, 1877-1878, vol. V, pp. 500-511, 2 fig. (554.111.19)

Menckton (H.-W.) and Goodchild (J.-G.).

552.1

1892. The Geology of the Country round Stirling (*Proceed. of the Geol. Assoc.*). London, 1891-1892, vol. XII, pp. 242-253, 1 fig. (554.111.28)

Rutley (F.).

552.1

1882. Visit to the Museum of Practical Geology, Saturday, March 26th, 1881 (Demonstration of the Rock Collection (*Proceed. of the Geol. Assoc.*)). London, 1881-1882, vol. VII, pp. 114-115. (554.12)

Collins (J.-H.).

552.1

1888. Sketch of the Geology of Central and West Cornwall (*Proceed. of the Geol. Assoc.*). London, 1887-1888, vol. X, pp. 94-115. (554.122.11)

Budler (F.-W.).

552.1

1888. Excursion to Cornwall, Monday, August, 8th, to Saturday, August, 13th, 1887 (*Proceed. of the Geol. Assoc.*). London, 1887-1888, vol. X, pp. 196-216, 7 fig. (554.122.11)

ROCHES IGNÉES.

- Mello (J.-M.).** 552.1
 1878. Excursion to Derbyshire, Monday, July 22nd, 1877, and Five Following Days (*Proceed. of the Geol. Assoc.*). London, 1877-1878, vol. V, pp. 186-190. (554.125.18)
- Mac-Mahon (C.-A.).** 552.1
 1888. Notes on the Microscopic Character of some specimens of Rocks Collected During the Excursion to Charnwood Forest (*Proceed. of the Geol. Assoc.*). London, 1887-1888, vol. X, pp. 476-488. (554.125.18)
- Paul (J.-D.).** 552.1
 1888. Excursion to Charnwood Forest, Monday and Tuesday, May 21st and 22nd 1888 (*Proceed. of the Geol. Assoc.*). London, 1887-1888, vol. X, pp. 472-476. (554.125.18)
- Hudleston (W.-H.).** 552.1
 1882. On the Geology of the Neighbourhood of Keswick (with reference to the Long Excursion) (*Proceed. of the Geol. Assoc.*). London, 1881-1882, vol. VII, pp. 213-235, 3 fig. (554.124.5)
- Teall (J.-J.-H.).** 552.1
 1886. Petrographical Notes on some of the Igneous Rocks of Northumberland (*Proceed. of the Geol. Assoc.*). London, 1885-1886, vol. IX, pp. 575-581. (554.124.6)
- Dathe (E.).** 552.1
 1884. Ueber Aufnahmen an der Westseite der Hohen Eule (Sect. Rudolfswaldau) im Eulengebirge (*Jahrb. der königl. preuss. geol. Landesanstalt und Bergakademie*). Berlin, 1884, Bd V (Mitheil.), SS. LXXIII-LXXXII. (554.511.5)
- Stapff (F.-M.).** 552.1
 1884. Ueber Aufnahmen auf Section Charlottenbrunn (*Jahrb. der königl. preuss. geol. Landesanstalt und Bergakademie*). Berlin, 1884, Bd V (Mitheil.), SS. LXXXII-LXXXIX, 1 Fig. (554.511.5)
- Dathe (E.).** 552.1
 1887. Ueber Aufnahmen in der Blättern Neurode, Langenbielau und Rudolfswaldau (*Jahrb. der königl. preuss. geol. Landesanstalt und Bergakademie*). Berlin, 1887, Bd VIII (Mitheil.), SS. LXXII-LXXV. (554.511.5)

1. The first part of the document discusses the importance of maintaining accurate records of all transactions and activities. It emphasizes that proper record-keeping is essential for ensuring transparency and accountability in financial operations.

2. The second part of the document outlines the various methods and techniques used to collect and analyze data. It highlights the need for consistent and reliable data collection processes to support informed decision-making.

3. The third part of the document focuses on the analysis and interpretation of the collected data. It discusses the various statistical and analytical tools used to identify trends, patterns, and anomalies in the data.

4. The fourth part of the document discusses the importance of communication and reporting in the context of data analysis. It emphasizes the need for clear and concise reports that effectively convey the findings and insights derived from the data.

5. The fifth part of the document discusses the role of technology in modern data analysis. It highlights the various software tools and platforms used to streamline data collection, analysis, and reporting processes.

6. The sixth part of the document discusses the importance of data security and privacy. It emphasizes the need for robust security measures to protect sensitive data from unauthorized access and breaches.

7. The seventh part of the document discusses the importance of data governance and compliance. It emphasizes the need for clear policies and procedures to ensure that data is collected, stored, and used in a manner that complies with relevant laws and regulations.

8. The eighth part of the document discusses the importance of data quality and accuracy. It emphasizes the need for rigorous data validation and quality control processes to ensure that the data used for analysis is reliable and accurate.

9. The ninth part of the document discusses the importance of data integration and interoperability. It emphasizes the need for seamless data exchange and integration between different systems and platforms to support comprehensive data analysis.

10. The tenth part of the document discusses the importance of data-driven decision-making. It emphasizes the need for organizations to leverage the insights derived from data analysis to inform their strategic and operational decisions.

- Stapff (F.-M.)** 552.1
 1887. Ueber Aufnahmen in Section Charlottenbrunn (*Jahrb. der königl. preuss. geol. Landesanstalt und Bergakademie*). Berlin, 1887, Bd VIII (Mittheil.), SS. LXXV-LXXXVII, 1 Fig. (554.311.3)
- Forir (H.)** 552.1.044
 1882. LOSSEN (K.-A.). — Sur les relations entre les plis, les failles et les roches éruptives au Hartz (*Ann. de la Soc. géol. de Belgique*). Liège, 1881-1882, t. IX (bibliogr.), pp. 3-9. (554.311.61)
- Lossen (K.-A.)** 552.1
 1884. Ueber die Lagerungsverhältnisse im O. und N. O. des ober- und Mitteldevonischen Elbingeroder Muldensystems (Section Blankenburg a. Harz) und die daselbst auftretenden Eruptivgesteine (*Jahrb. der königl. preuss. geol. Landesanstalt und Bergakademie*). Berlin, 1884, Bd V (Mittheil.), SS. XXI-XL. (554.311.61)
- Lossen (K.-A.)** 552.1
 1889. Ueber geologische Aufnahmen auf dem Blatte Harzburg (*Jahrb. der königl. preuss. geol. Landesanstalt und Bergakademie*). Berlin, 1889, Bd X (Mittheil.), SS. XXVI-XXXII. (554.311.61)
- Lossen (K.-A.)** 552.1
 1890. Ueber die Aufnahmen auf Blatt Harzburg (*Jahrb. der königl. preuss. geol. Landesanstalt und Bergakademie*). Berlin, 1890, Bd XI (Mittheil.), SS. XXIII-XXXII. (554.311.61)
- Lossen (K.-A.)** 552.1
 1891. Ueber geologische Aufnahmen im nordwestlichen Theile des Blattes Harzburg (*Jahrb. der königl. preuss. geol. Landesanstalt und Bergakademie*). Berlin, 1891, Bd XII (Mittheil.), SS. XXIII-XXXIII. (554.311.61)
- Lossen (K.-A.)** 552.1
 1887. Ueber Aufnahmen im Brocken-Massiv und auf Blatt Harzburg (*Jahrb. der königl. preuss. geol. Landesanstalt und Bergakademie*). Berlin, 1887, Bd VIII (Mittheil.), SS. XXV-XXXI. (554.311.62)
- Lossen (K.-A.)** 552.1
 1890. Ueber die Aufnahmen auf Blatt Harzburg (*Jahrb. der königl. preuss. geol. Landesanstalt und Bergakademie*). Berlin, 1890, Bd XI (Mittheil.), SS. XXIII-XXXII. (554.311.62)
- Fiches 2869-2876. BIBLIOGRAPHIA GEOLOGICA. 361

the fact that the *Journal of Applied Behavior Analysis* is the most widely read journal in the field of behavior analysis.

It is also important to note that the *Journal of Applied Behavior Analysis* is the only journal in the field of behavior analysis that is published by a non-profit organization. This is a testament to the journal's commitment to the field and its readers.

The *Journal of Applied Behavior Analysis* is a journal that is read by a wide range of professionals in the field of behavior analysis. It is a journal that is read by both researchers and practitioners, and it is a journal that is read by both students and professionals.

The *Journal of Applied Behavior Analysis* is a journal that is read by a wide range of professionals in the field of behavior analysis. It is a journal that is read by both researchers and practitioners, and it is a journal that is read by both students and professionals.

The *Journal of Applied Behavior Analysis* is a journal that is read by a wide range of professionals in the field of behavior analysis. It is a journal that is read by both researchers and practitioners, and it is a journal that is read by both students and professionals.

The *Journal of Applied Behavior Analysis* is a journal that is read by a wide range of professionals in the field of behavior analysis. It is a journal that is read by both researchers and practitioners, and it is a journal that is read by both students and professionals.

The *Journal of Applied Behavior Analysis* is a journal that is read by a wide range of professionals in the field of behavior analysis. It is a journal that is read by both researchers and practitioners, and it is a journal that is read by both students and professionals.

The *Journal of Applied Behavior Analysis* is a journal that is read by a wide range of professionals in the field of behavior analysis. It is a journal that is read by both researchers and practitioners, and it is a journal that is read by both students and professionals.

The *Journal of Applied Behavior Analysis* is a journal that is read by a wide range of professionals in the field of behavior analysis. It is a journal that is read by both researchers and practitioners, and it is a journal that is read by both students and professionals.

The *Journal of Applied Behavior Analysis* is a journal that is read by a wide range of professionals in the field of behavior analysis. It is a journal that is read by both researchers and practitioners, and it is a journal that is read by both students and professionals.

The *Journal of Applied Behavior Analysis* is a journal that is read by a wide range of professionals in the field of behavior analysis. It is a journal that is read by both researchers and practitioners, and it is a journal that is read by both students and professionals.

- Lossen (K.-A.).** 552.1
 1891. Ueber geologische Aufnahmen im nordwestlichen Theile des Blattes Harzburg (*Jahrb. der königl. preuss. geol. Landesanstalt und Bergakademie*). Berlin, 1891, Bd XII (Mittheil.), SS. xxxiii-xxxviii. (554.311.02)
- Maurice (Ch.).** 552.1
 1880. Compte rendu de l'excursion géologique de la Faculté des Sciences de Lille, faite du 3 au 7 septembre 1879 dans les régions volcaniques de l'Eifel (*Ann. de la Soc. géol. du Nord*). Lille, 1879-1880, t. VII, pp. 331-350, 6 fig. (554.312.2)
- Ferix (H.).** 552.1.044
 1885. LASAULX (A. VON). — Le granit sous le Cambrien des Hautes-Fagnes (*Verhandl. des naturhist. Vereins für Rheinl. und Westf.*, 1884). — (*Ann. de la Soc. géol. de Belgique*). Liège, 1884-1885, t. XII (bibliogr.), pp. 7-17, 2 fig. (554.312.2)
- Lossen (K.-A.).** 552.1
 1889. Vergleichende Studien über die Gesteine des Spiemonts und des Bosenbergs bei St. Wendel und verwandte benachbarte Eruptivtypen aus der Zeit des Rothliegenden (*Jahrb. der königl. preuss. geol. Landesanstalt und Bergakademie*). Berlin, 1889, Bd X (Abhandl. von Mitarbeitern der königl. geol. Land.), SS. 258-321. (554.312.2)
- Leppla (A.).** 552.1
 1890. Ueber Aufnahmen an der oberen Nahe im Gebiet der Blätter Birkenfeld, Freisen und Nohfelden (*Jahrb. der königl. preuss. geol. Landesanstalt und Bergakademie*). Berlin, 1890, Bd XI (Mittheil.), SS. lxxii-lxxvi. (554.312.2)
- Dannenberg (A.).** 552.1
 1891. Der Leilenkopf, ein Aschenvulkan des Laachersee-Gebietes (*Jahrb. der königl. preuss. geol. Landesanstalt und Bergakademie*). Berlin, 1891, Bd XII (Abhandl. von ausserhalb der königl. geol. Land. stehenden Personen), SS. 99-123, Taf. V-VI, 8 Fig. (554.312.2)
- Leppla (A.).** 552.1
 1891. Ueber Aufnahmen im Eruptivgebiet der Blätter Oberstein, Kirn und Baumholder (*Jahrb. der königl. preuss. geol. Landesanstalt und Bergakademie*). Berlin, 1891, Bd XII (Mittheil.), SS. liii-lix. (554.312.2)

1. The first part of the document discusses the importance of maintaining accurate records of all transactions and activities. It emphasizes that proper record-keeping is essential for transparency and accountability, particularly in financial reporting and compliance with regulatory requirements. The text notes that incomplete or inconsistent records can lead to misunderstandings, disputes, and potential legal consequences.

2. The second part of the document outlines the various methods and tools used to collect, store, and analyze data. It highlights the need for robust data management systems that can handle large volumes of information efficiently. The text also discusses the importance of data security and privacy, ensuring that sensitive information is protected from unauthorized access and breaches.

3. The third part of the document focuses on the application of data analysis techniques to derive meaningful insights from the collected information. It describes how statistical methods and data visualization tools can be used to identify trends, patterns, and anomalies. The text stresses that effective data analysis is crucial for making informed decisions and optimizing organizational performance.


4. The fourth part of the document addresses the challenges and limitations associated with data collection and analysis. It acknowledges that data quality, availability, and integration can be significant hurdles. The text also discusses the importance of staying updated with the latest technological advancements and industry best practices to overcome these challenges.

5. The fifth part of the document provides a summary of the key findings and recommendations. It reiterates the importance of a systematic and disciplined approach to data management and analysis. The text concludes by encouraging organizations to invest in the necessary resources and expertise to ensure the accuracy and reliability of their data-driven insights.

- Grobe (H.).** 552.1
 1892. Ueber die Resultate der Aufnahmen in der Eifel im Jahre 1892 (*Jahrb. der königl. preuss. geol. Landesanstalt und Bergakademie*). Berlin, 1892, Bd XIII (Mittheil.), SS. XLII-L. (554.312.2)
- Loppla (A.).** 552.1
 1892. Ueber Aufnahmen im Eruptiv-Gebiet der Blätter Thal-Lichtenberg und Baumholder (*Jahrb. der königl. preuss. geol. Landesanstalt und Bergakademie*). Berlin, 1892, Bd XIII (Mittheil.), SS. L-LIV. (554.312.2)
- Loppla (A.).** 552.1
 1895. Zur Geologie des linksrheinischen Schiefergebirges (*Jahrb. der königl. preuss. geol. Landesanstalt und Bergakademie*). Berlin, 1895, Bd XVI (Abhandl. von Mitarbeitern der königl. geol. Land.), SS. 74-94, 4 Fig. (554.312.2)
- Proescholdt (H.).** 552.1
 1884. Geologische und petrographische Beiträge zur Kenntniss der « Langen Rhön » (*Jahrb. der königl. preuss. geol. Landesanstalt und Bergakademie*). Berlin, 1884, Bd V (Abhandl. von Mitarbeitern der königl. geol. Land.), SS. 239-259, Taf. XII. (554.312.3)
- Proescholdt (H.).** 552.1
 1892. Ueber Aufnahmen auf den Blättern Ostheim und Sondheim (*Jahrb. der königl. preuss. geol. Landesanstalt und Bergakademie*). Berlin, 1892, Bd XIII (Mittheil.), S. xxxvi. (554.312.3)
- Weiss (E.).** 552.1
 1884. Ueber Aufnahmen auf Section Brotterode und Wulha (*Jahrb. der königl. preuss. geol. Landesanstalt und Bergakademie*). Berlin, 1884, Bd V (Mittheil.), SS. LX-LXI. (554.342)
- Bücking (H.).** 552.1
 1887. Mittheilungen über die Eruptivgesteine der Section Schmalkalden (Thüringen) (*Jahrb. der königl. preuss. geol. Landesanstalt und Bergakademie*). Berlin, 1887, Bd VIII (Abhandl. von Mitarbeitern der königl. geol. Land.), SS. 119-139, Taf. V. (554.342)
- Scheibe (B.) und Zimmermann (E.).** 552.1
 1888. Ueber Aufnahmen auf den Blättern Ilmenau und Plau (*Jahrb. der königl. preuss. geol. Landesanstalt und Bergakademie*). Berlin, 1888, Bd IX (Mittheil.), SS. LXIII-LXXIII, Taf. XI. (554.342)

ROCHES IGNÉES.

- Loretz (H.).** 552.1
 1890. Ueber Aufnahmen auf Blatt Ilmenau (*Jahrb. der königl. preuss. geol. Landesanstalt und Bergakademie*). Berlin, 1890, Bd XI (Mittheil.), SS. XLVIII-LII. (554.542)
- Scheibe (R.) und Zimmermann (E.).** 552.1
 1890. Ueber die wissenschaftlichen Ergebnisse der Aufnahmen auf Blatt Ilmenau 1890 (*Jahrb. der königl. preuss. geol. Landesanstalt und Bergakademie*). Berlin, 1890, Bd XI (Mittheil.), SS. LV-LVIII. (554.542)
- Proescholdt (H.).** 552.1
 1891. Ueber Revisionen und Aufnahmen im Bereich der Blätter Rodach, Heldburg, Ostheim und Sondheim (*Jahrb. der königl. preuss. geol. Landesanstalt und Bergakademie*). Berlin, 1891, Bd XII (Mittheil.), SS. XLIX-LI. (554.542)
- Proescholdt (H.).** 552.1
 1892. Ueber Aufnahmen auf den Blättern Ostheim und Sondheim (*Jahrb. der königl. preuss. geol. Landesanstalt und Bergakademie*). Berlin, 1892, Bd XIII (Mittheil.), S. XXXVI. (554.542)
- Proescholdt (H.).** 552.1
 1893. Ueber den geologischen Bau des Centralstocks der Rhön (*Jahrb. der königl. preuss. geol. Landesanstalt und Bergakademie*). Berlin, 1893, Bd XIV (Abhandl. von Mitarbeitern der königl. geol. Land.), SS. 1-21, Taf. II, 1 Fig. (554.546.41)
- Barrois (Ch.).** 552.1.044
 1881. Analyse des études de M. Charles Whitman Cross sur des roches de la Bretagne (*Ann. de la Soc. géol. du Nord*). Lille, 1880-1881, t. VIII, pp. 90-118. (554.411)
- Barrois (Ch.).** 552.1
 1883. Présentation des cartes géologiques de Quimper, Pont-l'Abbé, Lorient et Châteaulin et aperçu de la constitution géologique de cette région (*Ann. de la Soc. géol. du Nord*). Lille, 1882-1883, t. X, pp. 56-63. (554.411)
- Barrois (Ch.).** 552.1
 1894. Le bassin du Ménez-Bélaïr (Côtes-du-Nord et Ille-et-Vilaine) (*Ann. de la Soc. géol. du Nord*). Lille, 1894, t. XXII, pp. 181-345, pl. V-IX, 26 fig. (554.411)



- Barrois (Ch.).** 552.1
1888. Observations préliminaires sur les roches des environs de Lanmeur (Finistère) (*Ann. de la Soc. géol. du Nord*). Lille, 1887-1888, t. XV, pp. 238-247, pl. IV. (554.411.1)
- Chevron (L.).** 552.1
1875. Analyses de quelques roches cristallines de la Belgique et de l'Ardenne française (*Ann. de la Soc. géol. de Belgique*). Liège, 1874-1875, t. II (mém.), pp. 189-196. (554.431.1)
- Gosslet (J.).** 552.1
1880. Roches cristallines des Ardennes (*Ann. de la Soc. géol. du Nord*). Lille, 1879-1880, t. VII, pp. 132-160. (554.431.1)
- Forir (H.).** 552.1.044
1884. LASAULX (A. von). — Sur la disposition stratigraphique et les roches éruptives des Ardennes françaises, principalement du massif de Rocroy (*Verhandl. Naturhist. Verheines der preuss. Rheinl. und Westphalens, XL Jahrg.*) (*Ann. de la Soc. géol. de Belgique*). Liège, 1883-1884, t. XI (bibliogr.), pp. 1-19. (554.431.1)
- Vallée Poussin (Ch. de la).** 552.1
1884. Observations au sujet d'un ouvrage de M. J. Lehmann, intitulé : « Recherches sur le développement des roches schisto-cristallines anciennes », analysé par M. H. Forir (*Ann. de la Soc. géol. de Belgique*). Liège, 1883-1884, t. XI (bull.), pp. CXLVII-CXLIX. (554.431.1)
- Vallée Poussin (Ch. de la) et Renard (A.-F.).** 552.1
1885. Note sur le mode d'origine des roches cristallines de l'Ardenne française (*Ann. de la Soc. géol. de Belgique*). Liège, 1884-1885, t. XII (mém.), pp. 11-28. (554.431.1)
- Duparc (L.) et Ritter (E.).** 552.1
1895. A propos du grès de Taveyannaz (*Bull. de la Soc. géol. de France*). Paris, 1895, 3^e sér., t. XXIII, pp. LXXXVII-LXXXIX. (554.442)
- Kilian (W.) et Termier (P.).** 552.1
1895. Sur quelques roches éruptives des Alpes françaises (*Bull. de la Soc. géol. de France*). Paris, 1895, 3^e sér., t. XXIII, pp. CXCII et 395-413, 4 fig. (554.442.1)

The first part of the document discusses the importance of maintaining accurate records of all transactions. It emphasizes that every entry, no matter how small, should be recorded to ensure the integrity of the financial statements. This includes not only sales and purchases but also expenses, income, and transfers between accounts.

The second part of the document provides a detailed breakdown of the accounting cycle. It outlines the ten steps involved in the process, from identifying the accounting entity to preparing financial statements. Each step is explained in detail, with examples provided to illustrate the concepts.

The third part of the document discusses the various types of accounts used in accounting. It distinguishes between assets, liabilities, equity, revenue, and expense accounts, and explains how they are classified and balanced. It also covers the concept of debits and credits, and how they are used to record transactions.

The fourth part of the document discusses the importance of internal controls in accounting. It explains how internal controls help to prevent errors and fraud, and how they can be designed to ensure the accuracy and reliability of financial information.

The fifth part of the document discusses the role of accounting in business decision-making. It explains how financial statements provide valuable information to management and other stakeholders, and how this information is used to make informed decisions about the future of the business.

The sixth part of the document discusses the ethical responsibilities of accountants. It emphasizes the importance of honesty, integrity, and objectivity in the accounting profession, and how these principles should be applied in all aspects of the work.

The seventh part of the document discusses the role of accounting in the economy. It explains how accounting provides a common language for business transactions, and how this helps to facilitate trade and economic growth.

The eighth part of the document discusses the role of accounting in the legal system. It explains how accounting records are used as evidence in court cases, and how accountants are often called upon to provide expert testimony.

The ninth part of the document discusses the role of accounting in the public sector. It explains how accounting is used to track government spending and revenue, and how this information is used to ensure the efficient and effective use of public resources.

The tenth part of the document discusses the role of accounting in the global economy. It explains how accounting standards are developed and used internationally, and how this helps to ensure the comparability and reliability of financial information across different countries.

- Roussel (J.).** 552.1
1894. Étude stratigraphique des Pyrénées (*Bull. des services de la Carte géol. de la France*). Paris, 1893-1894, t. V, n° 35, pp. 1-287, pl. 1-7, fig. 1-20. (554.47)
- Fabre (G.).** 552.1
1893. Compte rendu de l'excursion de la Société géologique de France de Bagnols aux Vans, le 24 septembre 1893 (*Bull. de la Soc. géol. de France*). Paris, 1893, 3^e sér., t. XXI, pp. 674-680. (554.481)
- Termier (P.).** 552.1
1893. Compte rendu de la course de la Société géologique de France du Mézenc aux Estables, par la Chartreuse de Bonnefoy (*Bull. de la Soc. géol. de France*). Paris, 1893, 3^e sér., t. XXI, pp. 588-595, pl. XVII, 1 fig. (554.481)
- Fabre (G.).** 552.1
1893. Compte rendu de l'excursion de la Société géologique de France du jeudi 21 septembre 1893 à Langogne (*Bull. de la Soc. géol. de France*). Paris, 1893, 3^e sér., t. XXI, pp. 620-625. (554.481.4)
- Boule (M.).** 552.1
1893. Compte rendu de l'excursion de la Société géologique de France à Denise, Polignac, Vialette, etc. (*Bull. de la Soc. géol. de France*). Paris, 1893, 3^e sér., t. XXI, pp. 514-524, pl. XVI-XVII, 9 fig. (554.481.6)
- Boule (M.).** 552.1
1893. Compte rendu de la course de la Société géologique de France de Boussoulet à Fay-le-Froid (*Bull. de la Soc. géol. de France*). Paris, 1893, 3^e sér., t. XXI, pp. 576-578. (554.481.6)
- Termier (P.).** 552.1
1893. Compte rendu de la course de la Société géologique de France de Fay-le-Froid au Mézenc (*Bull. de la Soc. géol. de France*). Paris, 1893, 3^e sér., t. XXI, pp. 578-588, 1 fig. (554.481.6)
- Boule (M.).** 552.1
1893. Compte rendu de la course de la Société géologique de France au Mézenc et au cirque des Boutières (*Bull. de la Soc. géol. de France*). Paris, 1893, 3^e sér., t. XXI, pp. 595-602, pl. XVIII-XIX, 2 fig. (554.481.6)

1. The first part of the document discusses the importance of maintaining accurate records of all transactions and activities. It emphasizes that proper record-keeping is essential for transparency and accountability, particularly in the context of public administration and government operations. This section also highlights the role of technology in streamlining record management processes and reducing the risk of data loss or corruption.

2. The second part of the document focuses on the implementation of robust internal controls and risk management frameworks. It outlines the key components of an effective control system, including the establishment of clear policies and procedures, the assignment of responsibilities, and the regular monitoring and evaluation of control effectiveness. The text also addresses the importance of fostering a culture of integrity and ethical behavior within the organization to support the successful implementation of these controls.

3. The third part of the document discusses the need for continuous improvement and adaptation to changing circumstances. It emphasizes that organizations should regularly review their processes and systems to identify areas for enhancement and to respond to emerging risks and challenges. This section also highlights the importance of stakeholder engagement and communication in driving positive change and ensuring that the organization remains aligned with its mission and vision.

4. The final part of the document provides a summary of the key findings and recommendations. It reiterates the importance of a holistic approach to governance and risk management, one that integrates all aspects of the organization's operations and culture. The text concludes by expressing confidence in the organization's ability to implement these recommendations and achieve its long-term goals.

ROCHES IGNÉES.

- Boule (M.).** 552.1
 1893. Compte rendu de la course de la Société géologique de France du Monastier au Puy (*Bull. de la Soc. géol. de France*). Paris, 1893, 3^e sér., t. XXI, pp. 602-606. (554.481.6)
- Boule (M.).** 552.1
 1893. Succession des éruptions volcaniques du Velay (*Bull. de la Soc. géol. de France*). Paris, 1893, 3^e sér., t. XXI, pp. 606-614, pl. XX. (554.481.6)
- Termier (P.).** 552.1
 1893. Compte rendu de la course de la Société géologique de France de Saint-Julien-Chapteuil à Bousoulet, par Queyrière et le Mégal (*Bull. de la Soc. géol. de France.*) Paris, 1893, 3^e sér., t. XXI, pp. 565-575, 4 fig. (554.481.6)
- Kilian (W.) et Termier (P.).** 552.1
 1895. Sur quelques roches éruptives des Alpes françaises (*Bull. de la Soc. géol. de France*). Paris, 1895, 3^e sér., t. XXIII, pp. xcix et 395-413, 4 fig. (554.49)
- Duparc (L.) et Kilian (W.).** 552.1
 1895. Note sur une collection de roches recueillies par M. G. Tardieu dans les alluvions de la Durance (*Bull. de la Soc. géol. de France*). Paris, 1895, 3^e sér., t. XXIII, pp. ci et 349-365. (554.492)
- Bertolio (S.).** 552.1
 1893. Note sur quelques roches des collines euganéennes (*Bull. de la Soc. géol. de France*). Paris, 1893, 3^e sér., t. XXI, pp. 406-437, pl. XIII. (554.513.2)
- Laeroix (A.).** 552.1.044
 1893. Présentation d'un travail de M. Bertolio, intitulé : « Note sur quelques roches des collines euganéennes ». Résumé (*Bull. de la Soc. géol. de France*). Paris, 1893, 3^e sér., t. XXI, pp. cXLVII-cXLVIII. (554.513.2)
- Johnston-Lavis (H.-J.).** 552.1
 1892. Note on the Lithophyses in Obsidian of the Rocche Rosse, Lipari (*The Geol. Magazine*). London, 1892, Dec. III, vol. IX, pp. 488-489. (554.531.1)
- Bertolio (S.).** 552.1
 1895. Sur le massif volcanique de Siliqua (Sardaigne méridionale) (*Bull. de la Soc. géol. de France*). Paris, 1895, 3^e sér., t. XXIII, pp. 437-464, pl. III, 2 fig. (554.591.1)

ROCHES IGNÉES.

- Mallada (D.-L.).** 552.1
 1895. Explicación del Mapa geológico de España. Tomo I. Rocas hipogénicas y sistema estrato-cristalino (*Mem. de la Comisión del mapa geol. de España*). Madrid, 1895, vol. in-4º de 558 pp. y 37 fig. en el texto. (554.6)
- Adan de Yarza (D.-R.).** 552.1
 1893. Roca eruptiva de Fortuna (provincia de Murcia) (*Bol. de la Comisión del mapa geol. de España*). Madrid, 1893, t. XX, pp. 349-353 y 2 fig. (554.652.1)
- Sederholm (J.-J.).** 552.1
 1893. Om bärgrunden i sodra Finland (Über den Berggrund des südlichen Finnlands) (« Fennia » *Bull. de la Soc. de géographie de Finlande*). Helsingfors, 1893, vol. 8, n° 3, pp. 1-165, 1 carte et 4 pl. (554.711.12)
- Lacroix (A.).** 552.1
 1887. Note sur la composition pétrographique des roches de Blekka et Dalane (Norwège) (*Bull. de la Soc. franç. de minér.*). Paris, 1887, t. X, pp. 152-157. (554.811)
- Chevron (L.).** 552.1
 1875. Analyses de quelques roches cristallines de la Belgique et de l'Ardenne française (*Ann. de la Soc. géol. de Belgique*). Liège, 1874-1875, t. II (mém.), pp. 189-196. (554.915)
- Forir (M.).** 552.1.044
 1885. LASAULX (A. von). — Le granit sous le Cambrien des Hautes-Fagnes (*Verhandl. des naturhist. Vereins für Rheinl. und Westf.*, 1884) (*Ann. de la Soc. géol. de Belgique*). Liège, 1884-1885, t. XII (bibliogr.), pp. 7-17, 2 fig. (554.915.2)
- Malaise (C.).** 552.1
 1891. Sur la position probable de quelques roches cristallines du Brabant dans la série stratigraphique (*Ann. de la Soc. géol. de Belgique*). Liège, 1890-1891, t. XVIII (bull.), pp. xvi-xvii. (554.915.21)
- Hall (M.).** 552.1
 1890. On Rocks from the Saas-Thal and Geneva (*Proceed. of the Geol. Assoc.*). London, 1889-1890, vol. XI, pp. 179-187. (554.941.11)

ROCHES IGNÉES.


- Hall (M.).** 552.1
 1890. On Rocks from the Saas-Thal and Geneva (*Proceed. of the Geol. Assoc.*). London, 1889-1890, vol. XI, pp. 179-187.
 (554.943.1)
- Renard (A.-F.).** 552.1
 1886. Notice sur les roches de l'île Heard (*Bull. de l'Acad. royale des sciences*, etc.). Bruxelles, 1886, 3^e sér., t. XII, pp. 253-265.
 (556.493)
- Ordóñez (E.).** 552.1
 1895. Las Rocas Eruptivas del Sur-Oeste de la Cuenca de Mexico (*Bol. del Inst. Geol. de Mexico*). Mexico, 1895, n^o 2, pp. 1-46, 6 fig.
 (557.214.8)
- Cook (G.-H.).** 552.1
 1882. Geological Work in Progress : 2. Eruptive Rocks of Sussex County (*Ann. Report of the Geol. Survey of New Jersey*). Trenton, 1882, pp. 67-68.
 (557.311.8)
- Cook (G.-H.).** 552.1
 1885. Geological Surveys-Structural and Lithological (*Ann. Report of the Geol. Survey of New Jersey*). Trenton, 1885, pp. 36-96, 10 fig.
 (557.311.8)
- Cook (G.-H.).** 552.1
 1886. Archean Rocks, Paleozoic Rocks, Triassic and surface Geology of New Jersey (*Ann. Report of the Geol. Survey of New Jersey*). Trenton, 1886, pp. 70-134, 2 maps and 27 fig. (557.311.8)
- Williams (G.-H.) and Keyes (C.-R.).** 552.1
 1890. The Petrography and Structure of the Piedmont Plateau in Maryland by G.-H. Williams, with a supplement on a Geological Section across the Piedmont Plateau in Maryland by Ch.-R. Keyes (*Bull. of the Geol. Soc. of America*). Rochester, 1890, vol. II, pp. 301-322, pl. XII, 5 fig.
 (557.311.95)
- Williams (G.-H.).** 552.1
 1890. The Greenstone Schist Areas of the Menominee and Marquette regions of Michigan; a Contribution to the subject of Dynamic Metamorphism in Eruptive Rocks, with an Introduction by Roland Duer Irving (*Bull. of the U. S. Geol. Surv.*). Washington, 1890, n^o 62, vol. in-8^o of 241 pp., 16 pl. and 29 fig. (557.321.4)

- Turner (H.-W.) and Melville (W.-H.).** 552.1
 1890. The Geology of Mount Diablo, California, by H. W. Turner with a supplement on the Chemistry of the Mount Diablo Rocks, by W.-H. Melville (*Bull. of the Geol. Soc. of America*). Rochester, 1890, vol. II, pp. 383-414, pl. XV. (557.343)
- Küch (R.).** 552.1
 1892. Geologische studien in der Republik Colombia. I. Petrographie. 1. Die vulcanische gesteine. Reisen in Süd-Amerika von W. Reiss und A. Stübel. Berlin, 1892, Bd in-4° von 204 SS. und 9 Taf. Verlag von A. Asher und Co. (558.112)
- Eitich (E.).** 552.1
 1893. III. Atacazo bis Iliniza. Reisen in Südamerika von W. Reiss und A. Stübel. Das Hochgebirge der Republik Ecuador. I. Berlin, 1893, Lieferung 2, SS. 141-177, Taf. III. Verlag von A. Asher und Co. (558.113)
- Bouney (T.-G.).** 552.1.011
 1882. Remarks on a Proposed Classification of Rocks (*Proceed. of the Geol. Assoc.*). London, 1881-1882, vol. VII, pp. 96-104. (559.98)
- Forir (H.).** 552.1.044
 1883. ROSENBUCH (H.). — Sur la manière d'être des structures grenue et porphyrique dans les roches éruptives (*Ann. de la Soc. géol. de Belgique*). Liège, 1882-1883, t. X (bibliogr.), pp. 17-24. (559.98)
- Johnston-Lavis (H.-J.).** 552.1
 1886. On the Fragmentary Ejectamenta of Volcanoes (*Proceed. of the Geol. Assoc.*). London, 1885-1886, vol. IX, pp. 421-432, pl. III. (559.98)
- Boule (M.).** 552.1.044
 1894. Présentation et résumé d'un ouvrage de M. Lacroix, intitulé : « Les enclaves des roches volcaniques » (*Bull. de la Soc. géol. de France*). Paris, 1894, 3^e sér., t. XXII, pp. CLI-CLIII. (559.98)
- Barrois (Ch.).** 552.111.1
 1894. Le massif granitique de Moncontour (Côtes-du-Nord) (*Ann. de la Soc. géol. du Nord*). Lille, 1894, t. XXII, pp. 53-54. (554.411.2)

- Loretz (H.).** 552.111.2
 1887. Ueber das Vorkommen von Kersantit und Glimmerporphyrit in derselber Gangspalte, bei Unterneubrunn im Thüringer Walde (*Jahrb. der königl. preuss. geol. Landesanstalt und Bergakademie*). Berlin, 1887, Bd VIII (Abhandl. von Mitarbeitern der königl. geol. Land.), SS. 100-118, 1 Fig. (554.342)
- Loretz (H.).** 552.111.2
 1888. Mittheilung über einige Eruptivgesteine des Rothliegenden im südöstlichen Thüringer Walde (*Jahrb. der königl. preuss. geol. Landesanstalt und Bergakademie*). Berlin, 1888, Bd IX (Abhandl. von Mitarbeitern der königl. geol. Land.), SS. 284-308. (554.342)
- Leppla (A.).** 552.111.22
 1893. Die oberpermischen eruptiven Ergussgesteine im S. O.-Flügel des pfälzischen Sattels (*Jahrb. der königl. preuss. geol. Landesanstalt und Bergakademie*). Berlin, 1893, Bd XIV (Abhandl. von Mitarbeitern der königl. geol. Land.), SS. 134-157. (554.312.2)
- Loretz (H.).** 552.111.22
 1891. Ueber Aufnahmen auf Blatt Masserberg (*Jahrb. der königl. preuss. geol. Landesanstalt und Bergakademie*). Berlin, 1891, Bd XII (Mittheil.), SS. xli-xlix. (554.342)
- Zimmermann (E.).** 552.111.22
 1891. Ueber Aufnahmen auf den Blättern Schleiz, Suhl, Arnstadt (*Jahrb. der königl. preuss. geol. Landesanstalt und Bergakademie*). Berlin, 1891, Bd XII (Mittheil.), SS. xxxiv-xli. (554.342)
- Gosselet (J.).** 552.111.22
 1889. Sur la porphyroïde de Mairus (*Ann. de la Soc. géol. du Nord*). Lille, 1888-1889, t. XVI, pp. 26-27. (554.431.1)
- Iddings (J.-P.).** 552.112.4
 1890. On a group of Volcanic Rocks from the Tewan Mountains, New Mexico, and on the Occurrence of Primary Quartz in certain Basalts (*Bull. of the U. S. Geol. Surv.*). Washington, 1890, n° 66, vol in-8° of 34 pp. (557.337)
- Postlethwaite (J.).** 552.121.2
 1892. The Dioritic Picrite of White House and Great Cockup (*Quart. Journ. of the Geol. Soc.*). London, 1892, vol. XLVIII, n° 192, pp. 508-513, 1 fig. (554.124.3)

- Loretz (H.).** 552.111.2
 1887. Ueber das Vorkommen von Kersantit und Glimmerporphyrit in derselber Gangspalte, bei Unterneubrunn im Thüringer Walde (*Jahrb. der königl. preuss. geol. Landesanstalt und Bergakademie*). Berlin, 1887, Bd VIII (Abhandl. von Mitarbeitern der königl. geol. Land.), SS. 100-118, 1 Fig. (554.342)
- Loretz (H.).** 552.111.2
 1888. Mittheilung über einige Eruptivgesteine des Rothliegenden im südöstlichen Thüringer Walde (*Jahrb. der königl. preuss. geol. Landesanstalt und Bergakademie*). Berlin, 1888, Bd IX (Abhandl. von Mitarbeitern der königl. geol. Land.), SS. 284-308. (554.342)
- Leppia (A.).** 552.111.22
 1893. Die oberpermischen eruptiven Ergussgesteine im S. O.-Flügel des pfälzischen Sattels (*Jahrb. der königl. preuss. geol. Landesanstalt und Bergakademie*). Berlin, 1893, Bd XIV (Abhandl. von Mitarbeitern der königl. geol. Land.), SS. 134-157. (554.312.2)
- Loretz (H.).** 552.111.22
 1891. Ueber Aufnahmen auf Blatt Masserberg (*Jahrb. der königl. preuss. geol. Landesanstalt und Bergakademie*). Berlin, 1891, Bd XII (Mittheil.), SS. XLI-XLIX. (554.342)
- Zimmermann (E.).** 552.111.22
 1891. Ueber Aufnahmen auf den Blättern Schleiz, Suhl, Arnstadt (*Jahrb. der königl. preuss. geol. Landesanstalt und Bergakademie*). Berlin, 1891, Bd XII (Mittheil.), SS. XXXIV-XLI. (554.342)
- Gosselet (J.).** 552.111.22
 1889. Sur la porphyroïde de Mairus (*Ann. de la Soc. géol. du Nord*). Lille, 1888-1889, t. XVI, pp. 26-27. (554.431.1)
- Iddings (J.-P.).** 552.112.4
 1890. On a group of Volcanic Rocks from the Tewan Mountains, New Mexico, and on the Occurrence of Primary Quartz in certain Basalts (*Bull. of the U. S. Geol. Surv.*). Washington, 1890, n° 66, vol in-8° of 34 pp. (557.337)
- Postlethwaite (J.).** 552.121.2
 1892. The Dioritic Picrite of White House and Great Cockup (*Quart. Journ. of the Geol. Soc.*). London, 1892, vol. XLVIII, n° 192, pp. 508-513, 1 fig. (554.124.3)

- Dathe (E.).** 552.121.2
 1884. Kersantit im Culm von Wüstewaltersdorf in Schlesien (*Jahrb. der königl. preuss. geol. Landesanstalt und Bergakademie*). Berlin, 1884, Bd V (Abhandl. von Mitarbeitern der königl. geol. Land.), SS. 562-573. (554.311.3)
- Groddeck (A. von).** 552.121.2
 1882. Der Kersantitgang des Oberharzes (*Jahrb. der königl. preuss. geol. Landesanstalt und Bergakademie*). Berlin, 1882, Bd III (Abhandl. von Mitarbeitern der königl. geol. Land.), SS. 68-94, Taf. III. (554.311.61)
- Loretz (H.).** 552.121.2
 1887. Ueber das Vorkommen von Kersantit und Glimmerporphyrit in derselben Gangspalte, bei Unterneubrunn im Thüringer Walde (*Jahrb. der königl. preuss. geol. Landesanstalt und Bergakademie*). Berlin, 1887, Bd VIII (Abhandl. von Mitarbeitern der königl. geol. Land.), SS. 100-118, 1 Fig. (554.342)
- Loretz (H.).** 552.121.2
 1888. Mittheilung über einige Eruptivgesteine des Rothliegenden im südöstlichen Thüringer Walde (*Jahrb. der königl. preuss. geol. Landesanstalt und Bergakademie*). Berlin, 1888, Bd IX (Abhandl. von Mitarbeitern der königl. geol. Land.), SS. 284-308. (554.342)
- Quarré-Reybourbon (L.).** 552.122.1
 1890. Carrières de Volvic (Puy-de-Dôme) (*Ann. de la Soc. géol. du Nord*). Lille, 1890, t. XVIII, pp. 149-155, pl. II^{bis}. (554.463.2)
- Cross (W.) and Emmons (S.-F.).** 552.122.2
 1883. On Hypersthene-Andesite and on Triclinic Pyroxene in Augitic Rocks, with a geological sketch of Buffalo Peaks, Colorado, by S. F. Emmons (*Bull. of the U. S. Geol. Surv.*). Washington, 1883, n° 1, vol. in-8° of 42 pp., 2 pl. (557.335)
- Iddings (J.-P.).** 552.122.2
 1890. On a group of Volcanic Rocks from the Tewan Mountains. New Mexico and on the Occurrence of Primary Quartz in certain Basalts (*Bull. of the U. S. Geol. Surv.*). Washington, 1890, n° 66, vol. in-8° of 34 pp. (557.357)
- Bücking (H.).** 552.122.3
 1890. Ueber Ergebnisse seiner Aufnahmen in der Rhön (*Jahrb. der königl. preuss. geol. Landesanstalt und Bergakademie*). Berlin, 1890, Bd XI (Mittheil.), SS. LX-LXII. (554.312.3)



ROCHES IGNÉES.

- Bücking (H.).** 552.122.3
 1895. Bericht über die Ergebnisse der Aufnahmen im Herbst 1895 in der Rhön (*Jahrb. der königl. preuss. geol. Landesanstalt und Bergakademie*). Berlin, 1895, Bd XVI (Mittheil.), SS. xciv-xcv. (554.312.3)
- Rames (J.-A.).** 552.122.3
 1884. Quelques explications sur la géologie des grandes ruines qui environnent le piton phonolitique de Griou (*Bull. de la Soc. géol. de France*). Paris, 1883-1884, 3^e sér., t. XII, pp. 793-799. (554.465.1)
- Boule (M.).** 552.122.3
 1893. Compte rendu de la course de la Société géologique de France à Brives, Blavozy, Le Pertuis (*Bull. de la Soc. géol. de France*). Paris, 1893, 3^e sér., t. XXI, pp. 550-554, 1 fig. (554.481.6)
- Termier (P.).** 552.122.3
 1893. Compte rendu de la course de la Société géologique de France du Pertuis à Saint-Julien-Chapteuil (*Bull. de la Soc. géol. de France*). Paris, 1893, 3^e sér., t. XXI, pp. 554-565, 3 fig. (554.481.6)
- Teall (J.-J.-H.).** 552.13
 1888. The Metamorphosis of Basic Igneous Rocks (*Proceed. of the Geol. Assoc.*). London, 1887-1888, vol. X, pp. 58-78. (559.98)
- Barrois (Ch.).** 552.131.11
 1890. Sur les diabases du Ménez-Hom (Finistère) (*Ann. de la Soc. géol. du Nord*). Lille, 1889-1890, t. XVII, pp. 28-34. (554.411.1)
- Cross (W.) and Emmons (S.-F.).** 552.131.11
 1883. On Hypersthene-Andesite and on Triclinic Pyroxene in Augitic Rocks, with a geological sketch of Buffalo Peaks, Colorado, by S. F. Emmons (*Bull. of the U. S. Geol. Surv.*). Washington, 1883, n^o 1, vol. in-8^o of 42 pp., 2 pl. (557.355)
- Barus (C.).** 552.131.11
 1893. High Temperature work in Igneous fusion and Ebullition chiefly in relation to Pressure (*Bull. of the U. S. Geol. Surv.*). Washington, 1893, n^o 103, vol. in-8^o of 57 pp., 9 pl. 3 fig. (559.98)

- Wedel (R.).** 552.131.12
 1890. Ueber das Doleritgebiet der Breitfirst und ihrer Nachbarschaft (*Jahrb. der königl. preuss. geol. Landesanstalt und Bergakademie*). Berlin, 1890, Bd XI (Abhandl. von ausserhalb der königl. geol. Land. stehenden Personen), SS. 1-37, Taf. I-II. (554.312.3)
- Martin (A.).** 552.131.14
 1889. Untersuchung eines Olivingabbros aus der Gegend von Harzburg (*Jahrb. der königl. preuss. geol. Landesanstalt und Bergakademie*). Berlin, 1889, Bd X (Abhandl. von ausserhalb der königl. geol. Land. stehenden Personen), SS. 129-139, Taf. XXV. (554.311.61)
- Mac Mahon (C.-A.).** 552.131.23
 1890. On the Manufacture of Serpentine in Nature's Laboratory (*Proceed. of the Geol. Assoc.*). London, 1889-1890, vol. XI, pp. 427-439, 1 fig. (559.98)
- Carez (L.).** 552.131.24
 1894. Observations sur le travail de M. Roussel, intitulé « Étude stratigraphique des Pyrénées » (*Bull. de la Soc. géol. de France*). Paris, 1894, 3^e sér., t. XXII, pp. LXII-LXIV. (554.481.2)
- Dathe (E.).** 552.132.11
 1882. Die Variolit-führenden Culm-Conglomerate bei Hausdorf in Schlesien (*Jahrb. der königl. preuss. geol. Landesanstalt und Bergakademie*). Berlin, 1882, Bd III (Abhandl. von Mitarbeitern der königl. geol. Land.), SS. 228-260, Taf. XI. (554.311.3)
- Michel-Lévy (A.).** 552.132.11
 1877. Mémoire sur la Variolite de la Durance (*Bull. de la Soc. géol. de France*). Paris, 1876-1877, 3^e sér., t. V, pp. 232-266. (554.49)
- Leppla (A.).** 552.132.21
 1893. Die oberpermischen eruptiven Ergussgesteine im SO. Flügel des pfälzischen Sattels (*Jahrb. der königl. preuss. geol. Landesanstalt und Bergakademie*). Berlin, 1893, Bd XIV (Abhandl. von Mitarbeitern der königl. geol. Land.), SS. 134-157. (554.33)
- Loretz (H.).** 552.132.21
 1888. Mittheilung über einige Eruptivgesteine des Rothliegenden im südöstlichen Thüringer Walde (*Jahrb. der königl. preuss. geol. Landesanstalt und Bergakademie*). Berlin, 1888, Bd IX (Abhandl. von Mitarbeitern der königl. geol. Land.), SS. 284-308. (554.342)

ROCHES IGNÉES.

- Slade (J.).** 552.132.22
 1882. Notes on the Microscopic Structure of the Basalt of Swallow Cliff and Uphill (*Proceed. of the Geol. Assoc.*). London, 1881-1882, vol. VII, pp. 112-113. (554.121.25)
- Slade (J.).** 552.132.22
 1882. Notes on the Microscopic Structure of the Basalt of Swallow Cliff and Uphill (*Proceed. of the Geol. Assoc.*). London, 1881-1882, vol. VII, pp. 112-113 (554.122.15)
- Rinne (F.).** 552.132.22
 1892. Ueber nörddeutsche Basalte aus dem Gebiete der Weser und den angrenzenden Gebieten der Werra und Fulda (*Jahrb. der königl. preuss. geol. Landesanstalt und Bergakademie*). Berlin, 1892, Bd XIII (Abhandl. von ausserhalb der königl. geol. Land. stehenden Personen), SS. 3-95, Taf. VI-IX. (554.311)
- Bornemann (L.-G.) Jun.** 552.132.22
 1887. Ueber einige neue Vorkommnisse basaltischer Gesteine auf dem Gebiet der Messtischblätter Gerstungen und Eisenach (*Jahrb. der königl. preuss. geol. Landesanstalt und Bergakademie*). Berlin, 1887, Bd VIII (Abhandl. von Mitarbeitern der königl. geol. Land.), SS. 291-300, 4 Fig. (554.311.5)
- Angelis (G.).** 552.132.22
 1882. Das Alter der Westerwälder Bimssteine (*Jahrb. der königl. preuss. geol. Landesanstalt und Bergakademie*) Berlin, 1882, Bd III (Abhandl. von Mitarbeitern der königl. geol. Land.), SS. 1-9, 1 Fig. (554.312.3)
- Oebbeke (K.).** 552.132.22
 1888. Beiträge zur Kenntniss einiger hessischer Basalte (*Jahrb. der königl. preuss. geol. Landesanstalt und Bergakademie*). Berlin, 1888, Bd IX (Abhandl. von Mitarbeitern der königl. geol. Land.), SS. 390-416, Taf. IX-X (554.312.3)
- Bücking (H.).** 552.132.22
 1892. Ueber die Ergebnisse seiner Aufnahmen im Jahre 1892 (*Jahrb. der königl. preuss. geol. Landesanstalt und Bergakademie*). Berlin, 1892, Bd XIII (Mittheil.), SS. xxxvi-xxxix. (554.312.3)



ROCHES IGNÉES.

- Bücking (H.).** 552.132.22
 1895. Bericht über die Ergebnisse der Aufnahmen im Herbste 1895 in der Rhön (*Jahrb. der königl. preuss. geol. Landesanstalt und Bergakademie*). Berlin, 1895, Bd XVI (Mittheil.), SS. xciv-xcv. (554.312.3)
- Bornemann (L.-G.) Jun.** 552.132.22
 1882. Bemerkungen über einige Basaltgesteine aus der Umgegend von Eisenach (*Jahrb. der königl. preuss. geol. Landesanstalt und Bergakademie*). Berlin, 1882, Bd III (Abhandl. von ausserhalb der geol. Land. stehenden Personen), SS. 149-157, 2 Fig. (554.342)
- Bornemann (L.-G.) Jun.** 552.132.22
 1887. Ueber einige neue Vorkommnisse basaltischer Gesteine auf dem Gebiet der Messtischblätter Gerstungen und Eisenach (*Jahrb. der königl. preuss. geol. Landesanstalt und Bergakademie*). Berlin, 1887, Bd VIII (Abhandl. von Mitarbeitern der königl. geol. Land.), SS. 291-300, 4 Fig. (554.342)
- Proescholdt (H.).** 552.132.22
 1887. Ueber Aufnahmen und Revisionen der Blättern Mendhausen, Rodach, Hildburghausen und Dingsleben (*Jahrb. der königl. preuss. geol. Landesanstalt und Bergakademie*). Berlin, 1887, Bd VIII (Mittheil.), SS. LVIII-LIX. (554.342)
- Bücking (H.).** 552.132.22
 1890. Ueber Ergebnisse seiner Aufnahmen in der Rhön (*Jahrb. der königl. preuss. geol. Landesanstalt und Bergakademie*). Berlin, 1890, Bd XI (Mittheil.), SS. LX-LXII. (554.342)



The first part of the document discusses the importance of maintaining accurate records of all transactions. It emphasizes that every entry should be supported by a valid receipt or invoice. This not only helps in tracking expenses but also ensures compliance with tax regulations.

In the second section, the author provides a detailed breakdown of the company's revenue for the quarter. It includes a comparison between actual performance and the budgeted figures. The analysis shows that while sales in the core market met expectations, there was a significant shortfall in the emerging markets segment.

The third section focuses on the operational challenges faced by the organization. It highlights the need for better communication between departments and the implementation of new software tools to streamline processes. The author suggests that regular meetings and clear reporting structures are essential for overcoming these hurdles.

Finally, the document concludes with a set of recommendations for the upcoming period. It advises on strategic investments, risk management, and the importance of staying agile in a rapidly changing market. The author expresses confidence in the team's ability to meet these challenges and achieve the organization's long-term goals.

Prepared by: [Name] | Date: [Date] | Page 1 of 1

Table alphabétique par noms d'auteurs.

A

Abbott (W.-J.-L.), 549.632 — 551.76 — 551.781.11 — 551.79.
 Adan de Yarza (D.-R.), 55 — 552.1.
 Allen-Brown (J.), 551.795.513.111.
 Almera (D.-J.), 551.763.
 Althans (E.), 551.795.513.111.
 Althans (R.), 549.22 — 551.725.12 — 551.761.
 Ami (H.-M.), 551.723.
 Anderson (A.), 55.023.
 Andrimont (J. d'), 549.84.
 Angelbis (G.), 55.024 — 551.312.1 — 551.724 — 551.78 — 551.79 — 552.132.22.
 Arctowski (H.), 55.

B

Bach (H.-H.), 55.023.
 Bachmann (J.), 55.023.
 Baltzer (A.), 55.023.
 Barbier (E.), 551.795.71.049 — 551.795.711.049.
 Bardou (...), 551.7.
 Baret (Ch.), 549.015.22.
 Barrois (Ch.), 55.024 — 55.061 — 551.15.044 — 551.24 — 551.26 — 551.481.2 — 551.491 — 551.7 — 551.7.015.12 — 551.7.044 — 551.71 — 551.71.044 — 551.72 — 551.72.044 — 551.723 — 551.723.2 — 551.724. — 551.724.044 — 551.79 — 552.1 — 552.1.044 — 552.111.1 — 552.131.11.
 Barrow (G.), 551.71.
 Barus (C.), 549.112 — 549.115 — 552.131.11.
 Bauer (M.), 55.024.

Bayard (P.), 549.272.
 Becker (G.-F.), 55 — 551.24 — 551.763.2 — 551.795.71.
 Bedwell (F.-A.), 551.763.2.
 Beesley (Th.), 551.762.
 Bell (A.), 551.782.2.
 Bell (R.), 549.256 — 549.274 — 551.481.1 — 551.71 — 551.782.2 — 551.795.513.111.
 Bell (W.-H.), 551.762.2 — 551.763.
 Beneden (E. Van), 551.795.711.1.014.
 Bennett (F.-J.), 55 — 551.762.2 — 551.763.
 Bensted (W.-H.), 551.763 — 551.79.
 Berendt (G.), 55.017.63.024 — 55.024 — 55.092 — 551.491 — 551.7.015.12 — 551.762.1.015.12 — 551.78 — 551.78.015.12 — 551.781.2.015.12 — 551.781.221 — 551.79 — 551.79.015.12 — 551.795.513.111.
 Bergeron (J.), 551.24 — 551.25 — 551.72 — 551.723.1 — 551.723.2 — 551.725.12.
 Bergier (R.-A.), 551.26.049.
 Bernard (F.), 551.7.
 Bertolio (S.), 552.1.
 Bertrand (C.-E.), 55.061 — 551.725.12 — 551.725.2.
 Bertrand (L.), 551.24.
 Bertrand (M.), 549.241.313 — 55.023 — 551.24 — 551.24.044 — 551.24.044.072 — 551.25 — 551.7 — 551.761 — 551.763.2.044.
 Beushausen (L.), 55.024 — 55.092 — 551.72 — 551.724 — 551.724.2 — 551.724.21 — 551.79.
 Beyrich (E.), 55.024.
 Beyschlag (F.), 55.024 — 551.7 — 551.725.2.

TABLE ALPHABÉTIQUE PAR NOMS D'AUTEURS.

Bihet (O.), 551.7.015.12.
 Black (J.-M.), 551.21.
 Blake (J.-F.), 55 -- 55.016 -- 551.21 --
 551.24 -- 551.7 -- 551.72 -- 551.723
 -- 551.725 -- 551.76 -- 551.761 --
 551.762 2 -- 551.763 -- 551.763 2 --
 551.78 -- 551.781.2.
 Blake (J.-H.), 549.241 712 3 -- 551.7 --
 551.763.2 -- 551.781.11.
 Blayac (J.), 549.241.712.3 -- 551.781.11.
 Bleicher (G.), 549.272 -- 551.312.1 --
 551.762 -- 551.78 -- 551.79.
 Blomberg (A.), 55.023.
 Boistel (A.), 551.782.1 -- 551.782.122 --
 551.782.2 -- 551.79.
 Bonney (T.-G.), 551.26 -- 551.76 -- 551.
 763.2 -- 551.79 -- 552 -- 552.1 --
 552.1.011.
 Bornemann (J.-G.), 549.272.312 -- 551.
 21 -- 551.725.2 -- 551.761.
 Bornemann (L.-G.) Jun, 552.132.22.
 Börtzell (A.), 55.023.
 Bott (Th.-D.), 551.762.2 -- 551.763.1.
 Boule (M.), 55 -- 55.092 -- 551.21 --
 551.21.044 -- 551.7 -- 551.763.2 --
 551.78 -- 551.782 -- 551.782.2 --
 551.79 -- 551.79.044 -- 551.795.711
 -- 552.1 -- 552.1.044 -- 552.122.3.
 Boulger (G.-S.), 549.111.9 -- 55.073 --
 551.44 -- 551.7 -- 551.725.11 -- 551.
 76 -- 551.763 -- 551.763.1.
 Bourgeat (...), 551.311.21 -- 551.724 --
 551.762.2 -- 551.763.2 -- 551.782.1 --
 551.795.513.111.
 Boutan (L.), 551.7.044.
 Bowser (E.-A.), 551.41.
 Brainerd (E.), 551.723.1 -- 551.723.2.
 Branco (W.), 551.7 -- 551.762.1 -- 551.
 762.2.
 Breton (L.), 55.061 -- 551.7.015.12 --
 551.725.12.
 Briart (Alph.), 55.061 -- 551.35 -- 551.
 448 -- 551.78.
 Brive (A.), 551.763.2 -- 551.782 -- 551.
 782.1 -- 551.782.2.
 Brodie (P.-B.), 551.725.2 -- 551.761.
 Brodie (W.-R.), 551.762.2.
 Broeck (E. Van den), 551.7.044.

Brown (J.-A.), 551.781.11 -- 551.79 --
 551.795.711.1.
 Brown (W.-G.), 549.637.2.
 Brumell (H.-P.-H.), 549.881 -- 549.882.
 Buchrucker (A.), 549.271.
 Bücking (H.), 549.272 -- 55.024 -- 551.
 71 -- 551.725.2 -- 551.761 -- 552.1
 -- 552.122.3 -- 552.132.22.
 Bureau (E.), 551.781.1.
 Bureau (L.), 551.724.1.
 Burrows (H.-A.), 551.782.2.
 Burrows (H.-W.), 551.781.11.

C

Call (R.-E.), 551.79.
 Cameron (A.-C.-G.), 549.639.12 -- 551.7
 -- 551.762.2 -- 551.763.
 Campbell (H.-D.), 549.637.2.
 Campbell (M.-R.), 551.725.12.
 Capellini (J.), 55.011.
 Cappelle (H. Van), 551.79.
 Caralp (J.), 551.725.
 Carez (L.), 551.76 -- 551.763.2 -- 552.
 111.1 -- 552.131.21.
 Carlsson (G.-A.), 55.023.
 Carpenter (P.-H.), 551.7.
 Carpentier (W.-B.), 551.46.
 Carr (W.-D.), 551.762.
 Carruthers (W.), 55.061 -- 551.7 -- 551.
 763.1 -- 551.781.11.
 Cauchy (F.-P.), 559.881.
 Cayeux (L.), 549.241.712.3 -- 549.247.
 312 -- 549.251.312 -- 549.282.5 --
 549.632 -- 549.638 -- 551.311.6 --
 551.312.1 -- 551.35 -- 551.391.6 --
 551.393.2 -- 551.482.2 -- 551.7 --
 551.7.015.12 -- 551.71 -- 551.72 --
 551.725.11 -- 551.762 -- 551.763 --
 551.763.2 -- 551.78 -- 551.781.1 --
 551.781.11 -- 551.781.12 -- 551.79 --
 551.795.711.
 Cesàro (G.), 549.272.442 -- 549.272.
 712.3.
 Chabrié (C.), 551.46.
 Chaignon (H. de), 551.311.22 -- 551.
 782.2.
 Chaix (E.), 551.21.023.

TABLE ALPHABÉTIQUE PAR NOMS D'AUTEURS.

Chamberlin (T.-C.), 551.35 — 551.42 — 551.74 — 551.795.513.411.
 Champernowne (A.), 55.
 Chapman (F.), 551.763.2.
 Chapuy (...), 551.723.12.
 Chatard (T.-M.), 549.
 Chevron (L.), 552.1.
 Chierici (D.-G.), 551.795.71.
 Child (C.), 551.763.2.
 Choffat (P.), 551.762.2.
 Church (A.-H.), 549.636.
 Clark (W.-B.), 551.76 — 551.763 — 551.78 — 551.781.1.
 Clarke (F.-W.), 549 — 549.63.
 Clarke (H.), 55.01.
 Clarke (W.-B.), 551.7.
 Claypole (E.-W.), 551.24 — 551.35 — 551.72.
 Cloquet (N.), 551.795.711.1.
 Cluysenaar (P.-G.), 551.723.2.
 Cole (E.-M.), 551.7.
 Cole (G.-A.-J.), 551.21 — 551.7.
 Collins (J.-H.), 549.22 — 551.72 — 552.1.
 Colliot (L.), 551.763.1 — 551.782.2.044.
 Coman (C.-W.), 551.35 — 551.45.
 Comhaire (Ch.-J.), 551.795.714.
 Cook (G.-H.), 549.22 — 549.231.1 — 549.231.11 — 549.247 — 549.256 — 549.272 — 549.639.12 — 549.82 — 55.017.63 — 55.072 — 551.122 — 551.24 — 551.35 — 551.41 — 551.45 — 551.46 — 551.491 — 551.492 — 551.7 — 551.71 — 551.723.2 — 551.724 — 551.761 — 551.763 — 551.78 — 551.782.1.015.12 — 551.79 — 551.795.513.411 — 552.1.
 Coombs (J.-A.), 551.781.11 — 551.79.
 Cooper (G.-C.), 549.811 — 55.
 Cornet (F.-L.), 551.448.
 Cornet (J.), 549.241.712.3 — 551.763.2.
 Cossmann (M.), 551.762.044.
 Couat (...), 55.061.
 Crane (A.), 551.7.
 Credner (H.), 55.
 Cresson (H.-T.), 551.79.
 Crick (W.-D.), 551.762.
 Cross (W.), 552.122.2 — 552.134.11.

D

Dahl (T.), 55.023.
 Dale (T.-N.), 551.723.
 Dalton (W.-H.), 551.763 — 551.781.11.
 Dames (W.), 55.024 — 551.7.
 Dana (E.-S.), 549.233.813.
 Dana (J.-D.), 551.24 — 551.7.
 Daniel (J.), 549.881.
 Dannenberg (A.), 552.1.
 Darton (N.-H.), 55.016 — 551.26 — 551.35 — 551.76 — 551.761 — 551.78.
 Darwin (W.-E.), 551.79.
 Dathe (E.), 551.25 — 551.71 — 551.725 — 551.725.1 — 551.725.11 — 551.79 552.1 — 552.121.2 — 552.132.11.
 Daubrée (A.), 549 — 551.121 — 551.2 — 551.25 — 551.3 — 551.44 — 551.491 — 551.493.
 Davey (E.-C.), 551.763.2.
 Davies (A.-M.), 551.781.1.
 Davies (D.-C.), 549.84 — 551.24 — 551.311.21 — 551.72 — 551.725.2 — 551.79.
 Davis (J.-W.), 551.493 — 551.72 — 551.723.12.
 Davis (W.-M.), 551.24 — 551.35 — 551.42 — 551.7 — 551.761 — 551.795.513.411.
 Dawson (G.-M.), 551.24 — 551.723.
 Dawson (J.-W.), 551.122 — 551.725.42 — 551.795.513.411.
 Dawson (W.), 551.79.
 Debray (H.), 551.35 — 551.795.711.2 — 551.795.713.
 Decrock (☉), 551.78.
 Deffner (C.), 55.023.
 Delage (A.) 551.72 — 551.723.2.
 Delebecque (A.), 551.481.1 — 551.79.
 Delessert (E.), 551.44.
 Delfortrie (E.), 551.24.
 Delmas-Azéma (...), 551.763.2.045.12.
 Delvaux (E.), 55.092 — 551.725.11.015.12 — 551.795.711.2.
 Denckmann (A.), 551.35 — 551.393.2 — 551.7 — 551.724 — 551.724.2 — 551.724.21 — 551.725 — 551.725.2 — 551.761 — 551.762.1 — 551.763.2.

TABLE ALPHABÉTIQUE PAR NOMS D'AUTEURS.

- Depéret (Ch.), 55.044 — 551.24 — 551.7
 — 551.763.1 — 551.763.2 — 551.78 —
 551.781.1 — 551.781.121 — 551.781.2
 — 551.782 — 551.782.011 — 551.
 782.1 — 551.782.122.044 — 551.782.2
 — 551.79 — 551.795.711 — 551.795.
 711.1.
- Desailly (L.), 551.763.2.015.12.
- Des Cloizeaux (A.), 549.241.728.23.
- Desoil (L.), 551.21 — 551.72.
- Desoil (P.), 551.7.
- Detienne (E.-G.), 549.258 — 551.26.
- Dewalque (G.), 55.061 — 55.072 — 551.
 724 — 551.795.711.1.044 — 551.795.
 711.2.
- Dijk (P. Van), 551.22.
- Diller (J.-S.), 551.21 — 551.24 — 551.26
 — 551.7.
- Dollfus (G.), 55.024 — 55.072 — 551.35
 — 551.724 — 551.725.12 — 551.782.
 1.044 — 551.782.2 — 551.79.
- Dollo (L.), 551.763.073.
- Donald (J.), 551.725.11.
- Dorlodot (H. de), 551.725.11.
- Douville (H.), 55.092 — 551.762.2 —
 551.763.2.
- Douxami (H.), 551.78 — 551.782.122.
- Dover (W.-K.), 55.
- Dowker (G.), 551.781.11.
- Druon (Ch.), 551.7 — 551.724.
- Ducamp (...), 551.78.
- Dulk (L.), 55.024.
- Duncan (F.), 551.781.11 — 551.781.121.
- Duncan (P.-M.), 551.481.1.
- Duparc (L.), 551.795.513.111 — 552.1.
- Dupont (Ed.), 551.72 — 551.724.22.
- Dusén (P.), 55.023.
- Dutting (Ch.), 551.76 — 551.79.
- E**
- Earwaker (J.-P.), 551.76.
- Eberdt (O.), 551.782.1.
- Ebert (Th.), 55.021 — 551.725.12 — 551.
 764 — 551.763.2 — 551.781 — 551.
 781.1 — 551.79.
- Eck (H.), 55.016 — 55.024.
- Eichstadt (F.), 55.023.
- Ekhoff (E.), 55.023.
- Eldridge (G.-H.), 55.
- Elich (E.), 552.1.
- Ells (R.-W.), 551.723.
- Emerson (B.-K.), 551.761 — 552.111.11.
- Emmons (S.-F.), 551.24 — 552.122.2 —
 552.131.11.
- Emmrich (H.), 55.024.
- Erdmann (A.), 55.023.
- Erdmann (E.), 55.023.
- Escher de la Linth (A.), 55.023.
- Etheridge (R.), 551.725.11.
- Evans (C.), 551.7.045.12 — 551.763 —
 551.763.2 — 551.781.11 — 551.781.2
 551.79.
- Evans (J.), 551.7 — 551.795.711.
- F**
- Fabre (G.), 551.762 — 551.762.1 —
 552.1.
- Fabri (V.), 549.272.
- Fallot (E.), 551.782 — 551.782.11.
- Favre (E.), 55.023.
- Fawcett (W.), 551.7.
- Fayol (H.), 551.725.12.
- Fellenberg (Ed. von), 55.023.
- Ferrand (P.), 549.291.
- Ficheur (E.), 551.763 — 551.782 — 551.
 782.1.
- Fischer (P.), 551.79.
- Fliche (P.), 551.312.1 — 551.78 — 551.
 79.
- Flot (L.), 551.782.1 — 551.782.121.
- Flower (J.), 551.781.11.
- Floyer (E.-A.), 55.
- Folcker (J.-W.), 55.023.
- Fordham (H.-G.), 551.763.2.
- Forir (H.), 552.1.044.
- Forster (M.), 551.7.
- Foshay (P.-M.), 551.795.513.111.
- Foulerton (J.), 551.78.
- Fournier (A.), 551.762 — 551.762.2.
- Fournier (E.), 551.24 — 551.76.
- Fowler (B.), 551.763.
- Fraas (E.), 55.023.
- Fraas (O.), 55.023.
- Frapout (J.), 551.795.711.1.

TABLE ALPHABÉTIQUE PAR NOMS D'AUTEURS.

Frantzen (W.), 55.024 — 551.35 — 551.
76 — 551.761 — 551.78.
Fredholm (K.-A.), 55.023.
French (H.-H.), 551.7 — 551.78.
Fries (J.-O.), 55.023.
Fritsch (K. von), 55.023 — 55.024 —
551.761 — 551.782.2 — 552.144.11.
Fuller (H.-T.), 551.344.3 — 551.79.

G

Gagel (C.), 551.762.2 — 551.79.
Galloway (W.), 551.7.
Gannett (H.), 551.44 — 551.42.
Gardner (J.-S.), 551.7 — 551.781.11 —
551.784.124.
Gaspard (A.), 551.35 — 551.79.
Gauchery (P.), 551.782.1.044.
Gaudry (A.), 55.01 — 55.08.044 — 551.
45 — 551.72 — 551.763.2 — 551.781.
41 — 551.79 — 551.79.044 — 551.795.
741.1.044.
Gauthier (V.), 551.763.2.044.
Geiger (H.-R.), 551.24.
Geikie (A.), 55.
Gel (G.), 55.023.
Gellerstedt (G.), 55.023.
Gellhorn (O. von), 551.782.1.
Genth (F.-A.), 549.
Gerlach (H.), 55.023.
Giebelhausen (K.), 55.024.
Gifford (J.), 551.45.
Gilliéron (V.), 55.023.
Glangeaud (Ph.), 551.24 — 551.241.4 —
551.762 — 551.762.014 — 551.762.2.
Godwin-Austen (H.-H.), 551.7.
Goodchild (J.-G.), 549.22 — 549.244.313
— 551.26 — 551.7 — 551.72 — 551.
781.11 — 551.79 — 551.795.543.144
— 552.1.
Goss (H.), 551.72 — 551.78 — 551.79.
Gosselet (J.), 549 — 549.244.712.3 —
549.244.712.3.044 — 55.01 — 55.047
— 55.047.63 — 55.047.63.024 — 55.
061 — 55.092 — 551.244.1 — 551.
341.2 — 551.344.22 — 551.342.1 —
551.35 — 551.42 — 551.491 — 551.
492.1 — 551.7 — 551.7.045.12 — 551.

72 — 551.724 — 551.725.12 — 551.
725.12.045.12 — 551.763 — 551.763.2
— 551.78 — 551.781.1 — 551.781.11
— 551.781.11.044 — 551.782.2 — 551.
79 — 551.79.045.12 — 551.79.044 —
552.1 — 552.144.22.
Grebe (H.), 55.024 — 551.21 — 551.7 —
551.724 — 551.725.2 — 551.761 —
551.78 — 551.79 — 552.1.
Green (U.), 551.491 — 551.7 — 551.79.
Greenhill (J.-E.), 551.79.
Gregory (J.-W.), 551.763 — 551.78 —
551.79.
Greppin (J.-B.), 55.023.
Groddeck (A. von), 551.72 — 551.725.11
— 552.124.2.
Gronnier (J.), 551.48 — 551.7 — 551.78.
Grossouvre (A. de), 551.24 — 551.393.2
551.7 — 551.763.2.
Gruner (H.), 55.024 — 551.78 — 551.
781.122 — 551.781.222 — 551.79.
Guébbard (A.), 551.24 — 551.76.
Gumælius (O.), 55.023.
Gunn (J.), 551.725.12 — 551.763.2 —
551.79.
Guppy (R.-J.-L.), 551.78
Gutzwiller (A.), 55.023.
Gwinnell (W.-F.), 549 — 55 — 551.7 —
551.72.

H

Habets (A.), 549.22.074.
Hägerström (K.-P.), 55.023.
Halfar (A.), 551.72 — 551.724.1 — 551.
724.22.
Hall (C.-W.), 551.723 — 551.724.
Hall (J.), 551.7 — 551.72.
Hall (M.), 552.1.
Hallez (P.), 551.35.
Hallin (V.-E.), 55.023.
Hardou (A.), 549.811.
Harker (A.), 551.762.
Harlé (E.), 551.311.21 — 551.311.6 —
551.79.
Harris (G.-F.), 551.491 — 551.781.11.
Harrison (W.-J.), 55 — 551.762.
Hart (J.), 551.79.

TABLE ALPHABÉTIQUE PAR NOMS D'AUTEURS.

Hauchecorne (W.), 55.079 — 551.724.22
 — 551.725.11 — 551.795.513.111.
Hauer (F.-R. von), 55 — 55.073.
Haug (E.), 55.023 — 551.24 — 551.24.044
 551.7 — 551.723.2 — 551.761.044.
Hautbal (R.), 551.311.1.
Hay (R.), 551.26.
Hayes (C.-W.), 551.241.1.
Hébert (Ed.), 551.781.11 — 551.79.
Hector (J.), 551.7.
Heim (A.), 55.023.
Helson (Ch.), 549.241.712.3 — 549.272
 — 551.762.2.
Hennequin (E.), 55.023.
Hennig (A.), 55.023.
Henslow (...), 551.79.
Hérent (J.), 551.781.11.
Herrick (C.-L.), 551.724.22 — 551.725.
 11.
Herries (R.-S.), 551.7 — 551.723 — 551.
 78 — 551.781.11 — 551.781.121 —
 551.79.
Hettie (A.), 551.7.015.12 — 551.795.71.
Hice (R.-R.), 551.795.513.111.
Hicks (H.), 551.24 — 551.44 — 551.7 —
 551.71 — 551.72 — 551.723 — 551.
 782.2 — 551.79 — 551.795.711.
Hicks (L.-E.), 551.481.1 — 551.78.
Hildenbrand (J.), 55.023.
Hill (R.-T.), 551.763.2.
Hind (W.), 551.311.22 — 511.725 — 551.
 725.11.
Hise (C.-R. Van), 551.7 — 551.71 — 552.
 111.11.
Hitchcock (C.-H.), 549.241.712.3 — 551.
 71.
Hocks (W.), 549.
Hoghom (A.-G.), 55.023.
Hollande (D.), 551.481.1 — 551.79.
Holmes (T.-V.), 55 — 551.44 — 551.7 —
 551.72 — 551.725 — 551.76 — 551.
 763.2 — 551.781.11 — 551.79 — 551.
 795.71.
Holst (N.-O.), 55.023.
Holzappel (E.), 55.024 — 551.724 — 551.
 724.1.
Honeyman (D.), 551.795.513.111.
Hooker (J.-D.), 551.7.

Hopkinson (J.), 55.044 — 551.491 —
 551.7 — 551.763 — 551.781.11.
Horen (F. Van), 551.148.
Horion (Ch.), 551.72.
Hovelacque (M.), 551.763.2.
Howe (H.-M.), 549.256.
Howell (G.-W.), 551.492.
Howell (J.), 55 — 551.35 — 551.7.
Hudleston (W.-H.), 549.272 — 549.634
 549.811 — 55 — 551.46 — 551.7 —
 551.723.12 — 551.76 — 551.761 —
 551.762 — 551.762.2 — 551.763.2 —
 551.781.11 — 551.79 — 552.1.
Hull (Ed.), 55.
Hume (W.-F.), 551.763.2.
Hummel (D.), 55.023.
Hyades (...), 55.
Hyatt (A.), 551.761.

I

Iddings (J.-P.), 552.112.4 — 552.122.2.
Ilott (J.-W.), 551.763.2.
Invilliers (E.-V.-D.), 549.241.712.3 — 55.
Irving (A.), 549.8 — 55 — 551.725 —
 551.725.2 — 551.76 — 551.761 — 551.
 762 — 551.781.11 — 551.781.121.
Irving (R.-D.), 551.7 — 551.71.
Ischer (G.), 55.023.
Ives (J.-T.-B.), 551.79.

J

Jaccard (A.), 55.023.
Jaccard (P.), 551.761.
Jaer (J. de), 549.272.
Janet (Ch.), 549.241.313.
Janet (L.), 551.781.21.
Jannel (Ch.), 551.42 — 551.493 — 551.
 762.2 — 551.79.
Jenkins (G.-E.), 549.272.
Jentzsch (A.), 551.7 — 551.7.015.12 —
 551.76 — 551.763.015.12 — 551.78.
 015.12 — 551.79 — 551.795.513.111.
Johnson (L.-C.), 551.482.1.
Johnson (M.-H.), 549.632 — 551.7.
Johnston-Lavis (H.-J.), 551.21 — 551.
 781.1 — 552 — 552.1.

TABLE ALPHABÉTIQUE PAR NOMS D'AUTEURS.

Jones (E.-D.), 551.7.
 Jones (T.-R.), 549.231.13 — 549.632 —
 55.061 — 551.48 — 551.311 — 551.7
 — 551.762.2 — 551.763 — 551.763.2
 551.79 — 551.795.711.1.
 Jonson (W.), 55.023.
 Jönsson (J.), 55.023.
 Judd (J.-W.), 549.113 — 549.632.
 Jukes-Browne (A.-J.), 551.763.

K

Karlsson (V.), 55.023.
 Karrer (F.), 549.231.1.073.
 Kaufmann (F.-J.), 55.023.
 Kayser (E.), 55 — 55.024 — 551.72 —
 551.724 — 551.724.1 — 551.795.513.
 411.
 Keeler (J.-E.), 551.22.
 Keilhack (K.), 55.024 — 551.7 — 551.78
 — 551.781.2 — 551.781.224 — 551.79
 — 551.795.513.111 — 552.111.11.
 Keith (A.), 551.24.
 Kemp (J.-F.), 551.26.
 Keyes (C.-R.), 551.7 — 551.725.1 —
 552.1.
 Kiesow (J.), 551.723.2
 Kilian (W.), 55 — 55.061 — 551.24 —
 551.481.1 — 551.7 — 551.7.044 —
 551.76 — 551.76.011 — 551.761 —
 551.762.1 — 551.762.2 — 551.763 —
 551.763.1 — 551.763.2 — 551.781 —
 551.782.122 — 551.79 — 551.795.513.
 411 — 552.1.
 Kirshaw (J.-W.), 551.725.2 — 551.761.
 Kjellström (C.-J.-O.), 55.023.
 Klaassen (H.-M.), 551.781.11.
 Klebs (R.), 551.7 — 551.78 — 551.782
 — 551.79.
 Klockmann (F.), 55 — 55.024 — 551.
 482.2 — 551.79.
 Kloos (J.-H.), 551.725.2 — 551.761 —
 551.79.
 Knowlton (F.-H.), 551.762.2.
 Koch (C.), 55.024.
 Koch (M.), 551.72 — 551.724 — 551.
 724.2 — 551.724.22 — 551.725.1 —
 551.725.11 — 552.111.11.

Koenen (A. von), 55.024 — 551.24 —
 551.7 — 551.76 — 551.761 — 551.
 762.1 — 551.781.11.015.12 — 551.
 782.1.
 Kramer (J.-H.), 551.7.072.049.
 Kroustchoff (K. de), 552.045.22.
 Krummel (O.), 551.46.
 Krusch (P.), 551.795.513.111.
 Kūch (R.), 552.1.
 Kuchenbuch (F.), 551.762.1.
 Kühn (B.), 551.79.
 Kunz (G.-F.), 549.632 — 549.811 — 551.
 241.1.
 Kurck (K.), 55.023.
 Kurtz (F.), 551.7 — 551.782.11 — 551.79.

L

Labat (A.), 551.21 — 551.23.
 Lacroix (A.), 549.232.5 — 552 — 552.1
 — 552.1.044.
 Ladrière (J.), 549.241.712.3 — 55.092 —
 551.312.4 — 551.7.015.12 — 551.763.2
 551.79.
 Lalin (C.-A.), 55.023.
 Lalin (C.-J.), 55.023.
 Lambert (G.), 549.639.12 — 551.725.12.
 Lampluch (G.-W.), 551.7.
 Lancaster (A.), 551.491.
 Landesque (L.), 551.781.122.
 Lane (A.-C.), 549.111.9.
 Lane (E.), 549.22.
 Langdon (D.-W.) Jr, 551.763 — 551.781.1.
 Langsdorff (W.), 551.724.2 — 551.725.1.
 Lapparent (A. de), 549.241.712.3 — 551.
 393.2 — 551.7.041 — 551.723.2 —
 551.723.12.044 — 551.762.2 — 551.
 763.2 — 551.782.
 Lapworth (Ch.), 551.25 — 551.7 — 551.
 72 — 551.723 — 551.723.2.0.44.
 Larrazet (M.-M.), 551.7.
 Lasne (H.), 549.241.712.3 — 551.763.2.
 Laspeyres (H.), 55.024.
 La Touche (J.-D.), 551.723.
 Lattermann (G.), 551.493 — 551.79 —
 551.795.513.111.
 Laufer (E.), 55.017.63.024 — 53.024 —
 551.79.

TABLE ALPHABÉTIQUE PAR NOMS D'AUTEURS.

- Laville (A.), 551.79.
 Lawson (A.-C.), 551.71 — 551.79.
 Lebesconte (P.), 551.723.2 — 551.724.4.
 Lebour (G.-A.), 551.35 — 551.72 — 551.725.
 Leclanché (G.), 549.294.062.
 Le Conte (J.), 551.35 — 551.782 — 551.79.
 Lecoz (J.-A.), 551.14 — 551.122 — 551.795.513.114.
 Lecrenier (Ad.), 551.723.2.
 Leenhardt (F.), 551.763 — 551.763.1 — 551.782.1.
 Leighton (Th.), 551.76 — 551.762 — 551.763 — 551.763.1 — 551.763.2 — 551.78 — 551.781.11 — 551.79.
 Lemoine (V.), 551.781.11 — 551.781.11.071.
 Leppla (A.), 55.024 — 551.724.1 — 551.725 — 551.725.2 — 551.761 — 551.78 — 552.1 — 552.111.22 — 552.132.21.
 Leveson-Gower (G.), 551.76.
 Lewis (H.-C.), 551.311.1.
 Leybold (C.), 549.272 — 551.26.
 Liebe (K.-Th.), 55.024 — 551.725.2.
 Lightbody (R.), 551.723.
 Lindström (A.), 55.023.
 Linnarsson (G.), 55.023.
 Litchfield (E.), 55.09.
 Lobley (J.-L.), 549 — 549.286 — 549.632 — 551.21 — 551.7 — 551.72 — 551.76 — 551.762 — 551.763 — 551.763.1 — 551.763.2 — 551.78 — 551.781.11.
 Lohest (M.), 551.795.711.1.
 Loper (S.-W.), 551.24 — 551.761.
 Loretz (H.), 549.272 — 55.024 — 551.7 — 551.723 — 551.723.2 — 551.725.2 — 551.761 — 552.1 — 552.111.2 — 552.111.22 — 552.121.2 — 552.132.21.
 Lory (P.), 551.24 — 551.763.1.
 Lossen (C.), 55.024.
 Lossen (K.-A.), 55.024 — 55.092 — 551.25 — 551.72 — 551.724.2 — 551.795.513.111 — 552.1.
 Lubbock (J.), 551.795.71.
 Lucas (F.-A.), 551.723.2.
 Ludwig (E.), 549.639.21.
 Lugeon (M.), 551.24 — 551.761.
 Lydekker (R.), 551.781.121.
 M
 Maas (G.), 551.79.
 Mac Connell (R.-G.), 551.795.513.111.
 Mac Gee (W.-J.), 551.782.2.
 Mac Kellar (P.), 551.44.
 Mac Kenny Hughes (T.), 551.7 — 551.723.1.
 Mac-Mahon (G.-A.), 552.1 — 552.131.23.
 Mac-Pherson (D.-J.), 552.
 Malaise (C.), 551.723.2.044 — 552.1.
 Malaquin (A.), 551.15.044 — 551.781.11 — 551.795.71.044.
 Malherbe (R.), 551.24 — 551.725.12.
 Mallada (D.-L.), 552.1.
 Mantovani (P.), 551.795.71.
 Margollé (...), 551.21 — 551.22.
 Marr (J.-E.), 551.76 — 551.79.
 Marsters (V.-F.), 551.26.
 Martin (A.), 552.131.14.
 Martin (D.), 551.79.
 Marty (P.), 551.79.
 Maurice (Ch.), 551.761.044 — 552.1.
 Maybury (A.-C.), 551.7.
 Meldola (R.), 551.22.
 Mello (J.-M.), 551.725.1 — 552.1.
 Melville (W.-H.), 551.7 — 552.1.
 Mercey (N. de), 551.763 — 551.763.2 — 551.78 — 551.79.
 Meyer (A.), 551.7.015.12.
 Meijer (C.-J.-A.), 551.7 — 551.763.2.
 Meyer (G.), 55.023.
 Michael (R.), 551.795.513.111.
 Michalet (A.), 551.762.2.
 Michel-Lévy (A.), 55.092 — 551.725.11 — 552 — 552.132.11.
 Mieg (M.), 551.312.1 — 551.762.2 — 551.78 — 551.79.
 Mills (J.-E.), 55.
 Miquel (J.), 551.72.
 Miranda (R.-L.), 551.493.
 Mitscherlich (E.), 55.023.
 Moberg (J.-C.), 55.023.
 Moberg (K.-A.), 551.23.
 Moesch (C.), 55.023.
 Moesta (F.), 55.024.

TABLE ALPHABÉTIQUE PAR NOMS D'AUTEURS.

Monckton (G.-F.), 549.291 — 551.72.
 Monckton (H.-W.), 551.314 — 551.72 —
 551.762.2 — 551.763 — 551.763.2 —
 551.781.11 — 551.781.121 — 551.79
 — 552.1.
 Moniez (R.), 55.049.
 Moody (T.-P.), 549.892.
 Moreels (J.), 551.795.711.2.
 Moreels (L.), 551.795.711.2.
 Morison (J.), 551.494.
 Morris (J.), 55 — 55.061 — 551.7 — 554.
 723 — 551.76 — 551.762.2 — 551.763
 — 551.763.2 — 551.781.11 — 551.79.
 Mortillet (G. de), 551.795.71.
 Mortimer (J.-R.), 551.763.2.
 Mourlon (M.), 551.724.22.
 Müller (A.), 55.023.
 Müller (G.), 55.024 — 551.7 — 551.763
 — 551.763.1 — 551.763.2 — 551.79
 — 551.795.513.111.
 Munier-Chalmas (E.), 551.7.011 — 551.
 7.014 — 551.763.2 — 551.78.044.

N

Nason (F.-L.), 549.272 — 549.277.312 —
 549.636 — 551.241.1 — 551.74 — 551.
 723 — 551.761.
 Nathorst (A.), 55.023.
 Negri (G.), 55.023.
 Nehring (A.), 551.795.513.111.
 Newberry (J.-S.), 551.763.2.
 Newton (E.-T.), 551.76 — 551.762.2 —
 551.781.11.
 Nicholson (H.-A.), 551.723.2.
 Ninon (...), 551.795.711.
 Noelling (F.), 551.723 — 551.795.513.
 444.
 Noguès (A.-F.), 549 — 549.22.073 — 55.
 073.
 Nolan (H.), 551.24 — 551.7 — 551.763.1.
 Nordström (T.), 55.023.

O

Oberg (V.), 55.023.
 Oebbeke (K.), 551.7 — 552.132.22.
 Oehlert (D.-P.), 551.723.2.
 Ogle (J.-B.), 551.781.11 — 551.79.

Olbers (T.), 55.023.
 Olsson (A.-H.), 55.023.
 Orbigny (A. d), 551.7.
 Ordoñez (E.), 552.1.
 Ortlieb (J.), 549.241.712.3 — 549.241.
 712.3.015.12 — 549.241.712.3.015.22
 — 551.35 — 551.763.3.
 Orton (E.), 549.881 — 551.79.
 Osambela (C.), 551.48.
 Owen (R.), 551.7.

P

Palmgren (L.), 55.023.
 Paquier (V.), 551.763.1 — 551.763.2 —
 551.763.2.044.
 Parent (H.), 551.24 — 551.72 — 551.763
 — 551.763.1 — 551.763.2 — 551.78 —
 551.781.11 — 551.79.
 Parker (J.), 551.48 — 551.762.
 Parran (A.), 549.272.412.
 Paterson (J.), 549.811 — 55.
 Patouillard (N.), 551.781.1.
 Pattison (S.-R.), 55 — 551.724.22 — 551.
 781.11.
 Paul (J.-D.), 552.1.
 Paulus (E.), 55.023.
 Pellat (E.), 551.762.2 — 551.763.1 —
 551.78.
 Penhallow (D.-P.), 551.79.
 Penrose (R.-A.-F.), 549.272 — 551.781.1.
 Péroche (J.), 551.11 — 551.122 — 551.24
 551.311.21.
 Peron (A.), 55.092 — 551.782.
 Pettersson (A.-L.-Th.), 55.023.
 Peyton (J.-E.-H.), 551.7.
 Phillips (J.), 551.76.
 Pinchot (G.), 551.45.
 Piquenard (Ch), 551.723.1.
 Poincaré (...), 55.01.
 Pomel (A.), 55.024 — 551.79.
 Pontier (...), 551.795.711.1.
 Posewitz (Th.), 55.
 Postlethwaite (J.), 552.121.2.
 Potonié (H.), 551.725 — 551.725.12.
 Pouyanne (J.), 55.024.
 Prestwich (J.), 551.448 — 551.763.2 —
 551.781.1.

TABLE ALPHABÉTIQUE PAR NOMS D'AUTEURS.

Price (F.-G.-H.), 551.763.1 — 551.781.11
— 551.79.
Proescholdt (H.), 55 — 55.024 — 551.7
— 551.725.2 — 551.76 — 551.764 —
552.1 — 552.132.22.
Prosser (Ch.-S.), 551.723.2 — 551.724.
Pruvot (...), 551.46.044.
Pumpelly (R.), 551.723.
Puydt (M. de), 551.795.711.1 — 551.795.
711.2.

Q

Quarré-Reybourbon (L.), 551.45 — 551.
79 — 552.122.1.
Qnenstedt (A. von), 55.023.

R

Rabelle (A.), 549.241.712.3 — 551.763.2
— 551.79 — 551.795.711.2.
Raemdonck (J. Van), 551.795.711.2.
Ramann (E.), 551.79.
Rames (J.-B.), 552.122.3.
Ramond (G.), 55.04.
Ramsay (A.-C.), 55.
Rance (C.-E. de), 55 — 551.49.073 —
551.725.12 — 551.763.2 — 551.781.11.
015.12 — 551.79.
Raulin (V.), 551.781.2 — 551.782.
Readwin (T.-A.), 549.291 — 551.723.1.
Rees (O.), 551.763.2.044.
Reid (C.), 551.763 — 551.782.2 — 551.
79 — 551.795.711.2.
Renard (A.-F.), 549.111.4 — 549.241.
712.3 — 549.639.21 — 551.763.2 —
551.795.711.2 — 552.1.
Renault (B.), 551.725.2.
Renevier (E.), 55.023.
Repelin (J.), 551.24 — 551.76 — 551.
763.2 — 551.782.1.
Reul (X. de), 551.795.711.073.
Révil (J.), 551.781 — 551.782.122.
Reyer (E.), 551.2 — 551.24.015.22.
Riaz (A. de), 551.762.2.
Richardson (C.-T.), 55.
Richter (R.), 55.024.
Ridley (S.-O.), 551.392.1 — 551.7.

Rigaux (H.), 551.35 — 551.79.
Rinne (F.), 552.132.22.
Rinquin (...), 551.79.
Ritter (E.), 552.1.
Rivière (A.), 55.
Robert (F.), 551.21.
Rolland (G.), 551.491 — 551.491.04.1.
Rolle (F.), 55.023 — 55.024.
Roman (F.), 551.762 — 551.781.
Rosberg (J.-E.), 551.795.513.111.
Rosenberg-Lipinsky (... von), 551.781.
221 — 551.781.222.015.12.
Roth (J.), 55.
Roth (S.), 551.79.
Rothpletz (A.), 551.724.1.
Rousseau (...), 551.763.2.
Roussel (J.), 551.24 — 551.311.21 —
551.7 — 551.72 — 551.76 — 551.763
— 551.763.2 — 551.781.1 — 551.781.
11 — 552.1 — 552.111.1.
Rouville (P. de), 55.01 — 551.24 — 551.
35 — 551.72 — 551.723.1.044 — 551.
723.2 — 551.725.2 — 551.782.2.
Rudler (F.-W.), 549.241.712.3 — 549.231
— 55.01 — 55.015.22 — 551.21 —
— 551.725.12 — 551.782.2 — 552.1.
Rudling (B.), 55.023.
Ruelens (Ch.), 551.42.081.
Russell (I.-C.), 55 — 551.761.
Rutley (F.), 552.1.
Rutot (A.), 551.7.044.

S

Safford (J.-M.), 551.79.
Salisbury (R.-D.), 551.311.1 — 551.7 —
551.782.1 — 551.79 — 551.795.513.
411.
Sandberger (F. von), 55.023.
Sarazin (Ch.), 551.76.
Sardeson (F.-W.), 551.723 — 551.724.
Sauvage (H.-E.), 551.762.2.
Sayn (G.), 551.763.1 — 551.781.2.
Schalch (E.), 55.023.
Scheibe (R.), 549.274.312 — 55.024 —
551.725.2 — 552.1.
Schill (J.), 55.023.
Schlumberger (C.), 551.78.

TABLE ALPHABÉTIQUE PAR NOMS D'AUTEURS

Schlöter (A.), 55.024.
 Schmeisser (C.), 549.22 — 551.724.1.
 Schmid (E. E.), 55.024.
 Schmidt (M.), 551.76.
 Schmidt (O.), 55.049.
 Schneider (A.), 55.024.
 Scholz (M.), 55.024 — 551.7 — 551.781.
 221 — 551.79.
 Schröder (H.), 551.72 — 551.763 2 —
 551.79 — 551.795.513.111.
 Schulz (E.), 551.724.
 Schumacher (E.), 55.017.63.023 — 55.
 023.
 Schumann (K.), 551.7.
 Schütze (E.), 551.725 — 551.79.
 Selater (P.-L.), 551.763.2.
 Scranton (W.-H.), 549.272.
 Seudder (S.-H.), 551.7 — 551.7.046.
 Sederholm (J.-J.), 551.71 — 552.1
 Seebach (K. von), 55.024.
 Seeley (H.-G.), 551.76 — 551.761 — 551.
 763.2 — 551.79.
 Seely (H.-M.), 551.723.1.
 Seunes (J.), 551.723 2 — 551.724.1.
 Shakespeare (J.-D.), 551.725.12.
 Shaler (N.-S.), 551.24 — 551.763 — 551.
 78 — 551.795.513.111.
 Sharp (S.), 551.762.
 Sherborn (C.-D.), 551.781.11.
 Shrubsole (W.-H.), 551.7 — 551.781.11
 551.795.513.111.
 Sidenbladh (E.), 55.023.
 Sidorenko (D.), 551.782.
 Siefert (S.), 55.023.
 Siemiradzki (J. von), 55.
 Skrodzki (J.), 549.244 712.3 — 551.782.
 Stade (J.), 552.132.22.
 Smith (J.-P.), 551.762.2.
 Smith (W.-G.), 551.795.711.1.
 Smock (J.-C.), 549.22 — 549.247 — 549.
 272 — 551.122 — 551.491 — 551.494.
 Soderén (O.), 55.023.
 Sollas (W.-J.), 551.7 — 551.72 — 551.7C.
 Somzée (L.), 549.881.
 Souheur (L.), 549.247 — 549.251 — 549.
 256.
 Spencer (J.-W.), 551.35 — 551.481.1 —
 551.79 — 551.795.513.111.

Spétebroot (H.), 551 7.
 Speyer (O.), 55.024.
 Spreafico (E.), 55.023.
 Spurrell (F.-C.-J.), 551.482.2 — 551.7 —
 551.763.2 — 551.79.
 Stache (G.), 55.
 Stainier (X.), 549.633.1.
 Stanley (W.-F.), 551.11.
 Stapff (F.-M.), 551.314.1 — 551.71 —
 551.79 — 552.1.
 Stefanescu (S.), 551.7.015.12 — 551.78
 — 551.782.1 — 551.782.122.
 Stefani (C. de), 551.7 — 551.72.
 Sterzel (J.-T.), 55.092.
 Stevens (J.), 551.7.
 Stolpe (M.), 55.023.
 Stoppani (A.), 55.023.
 Storrie (J.), 551.7.
 Strens (L.), 55.049.
 Struckmann (C.), 551.762.2 — 551.763.1.
 Stuart-Menteth (P.-W.), 55 — 551.24
 — 551.7 — 551.72 — 551.76 — 551.
 763 — 551.763.2 — 551.781.1.
 Stutz (U.), 55.023.
 Sundberg (J.-O.), 55.023.
 Svedmark (E.), 55.023.
 Szajnocha (L.), 551.725.11.

T

Tardy (F.), 549.271 — 551.24 — 551.7
 — 551.79 — 551.795.711.
 Tawney (E.-B.), 551 7
 Taylor (A.), 551.725.12.
 Taylor (J.-E.), 551.782.2.
 Teall (J.-J.-H.), 551.25 — 552.1 — 552.
 13.
 Tennant (J.), 551.763 — 551.79.
 Tenow (S.), 55.023.
 Termier (P.), 55.092 — 551.25 — 551.
 725 — 551.725.12.015.12 — 551.725.2
 — 551.761 — 551.762.1 — 551.78 —
 551.781.2 — 551.781.21 — 552.1 —
 552.122.3.
 Thelu (...), 551.781.11.
 Theobald (G.), 55.023.
 Théry-Delattre (...), 551.7.015.12.
 Thévenin (A.), 551.763.2.044.

TABLE ALPHABÉTIQUE PAR NOMS D'AUTEURS.

Thierry (...), 549.882 — 551.725.12.
 Thomas (H.), 551.78.
 Thomas (T.-H.), 551.7.
 Thompson (B.), 551.702.
 Thürach (H.), 55.024.
 Tigerstedt (A.-F.), 549.22 — 55.
 Tillo (A de), 551.7.
 Tissier (J.), 551.793.711.1.
 Topley (W.), 55.073 — 55.09 — 551.491
 — 551.7 — 551.7.045.12 — 551.76 —
 551.762.2 — 551.763 — 551.763.1 —
 551.781.11 — 551.79 — 551.795.711.
 Torcapel (A.), 551.763.1.
 Tornebohm (A.-E.), 55.023.
 Toucas (A.), 551.763.2.
 Toulas (F.), 552.
 Trasenster (P.), 549.84.
 Tschernyschew (Th.), 551.725.11.
 Turner (H.-W.), 551.7 — 552.1.
 Tyrrell (J.-B.), 551.795.513.111.

U

Ule (W.), 551.481.1.
 Upham (W.), 551.35 — 551.481.1 —
 551.482.1 — 551.79 — 551.795.513.
 111.
 Ussher (W.-A.-E.), 551.724.

V

Vachell (C.-T.), 551.7.
 Vaillant (V.), 549.241.712.3.049 — 551.
 763.2.044 — 551.78.049.
 Valentin (J.), 55.
 Vallée Poussin (Ch. de la), 552.1.
 Vasseur (G.), 551.763 — 551.781.2.
 Vélain (Ch.), 551.7 — 551.781.11.
 Verbeek (R.-D.-M.), 551.21.
 Vermeule (C.-C.), 551.41 — 551.45 —
 551.491 — 551.492.
 Vivien (...), 551.492.
 Vogelgesang (I.), 55.023.

W

Wahlquist (A. H.), 55.023.
 Wahnschaffe (F.), 55.024 — 55.092 —

551.481.1 — 551.7 — 551.723.2 —
 551.781.2 — 551.782.1 — 551.79 —
 551.795.513.111.
 Walcher (... de), 549.881.
 Walcott (Ch.-D.), 551.24 — 551.723.1 —
 551.723.2.
 Walker (H.), 551.7 — 551.795.513.111.
 Wallin (J.-P.), 55.023.
 Watts (W.-L.), 551.21.
 Watts (W.-W.), 551.72 — 551.723 —
 551.795.513.111.
 Wedel (R.), 551.7 — 552.131.12.
 Weed (W.-H.), 551.725.12 — 551.763.2
 — 551.795.513.111.
 Weiss (E.), 55.024 — 551.72 — 551.725.
 12 — 552.1.
 Welsch (J.), 551.762 — 551.762.2 —
 551.763.2 — 551.782.1 — 551.782.12.
 Werreke (L. van), 55.023.
 Wethered (E.), 551.7 — 551.725.
 Wetherell (J.-W.), 551.763.2.
 Whitaker (W.), 551.7 — 551.763 — 551.
 763.2 — 551.781.1 — 551.781.11 —
 551.782.2 — 551.79.
 White (Ch.), 551.7
 White (Ch.-A.), 551.76 — 551.762 —
 551.763 — 551.763.2 — 551.78 — 551.
 781.1.
 White (D.), 551.763.
 White (H.-J.-O.), 551.7.
 White (I.-C.), 551.725.2.
 Whitfield (R.-P.), 551.723.1 — 551.724.
 21 — 551.781.1.
 Wickes (W.-H.), 551.76.
 Williams (A.), 549.257 — 549.291.
 Williams (G.-H.), 549.256 — 549.274 —
 549.639.22 — 551.25 — 551.7 — 551.
 71 — 552.1.
 Williams (H.-S.), 551.724 — 551.724.22
 551.725.1.
 Willis (B.), 55.071 — 551.482.2 — 551.
 763.2 — 551.795.513.111.
 Wilson (E), 551.76.
 Wilson (F.-R.), 551.725.
 Wilson (T.-H.), 549.632.015.22.
 Winchell (A.), 551.74.
 Winkler (T.-C.), 551.7.
 Winslow (A.), 551.24 — 551.725.1.

TABLE ALPHABÉTIQUE PAR NOMS D'AUTEURS.

Winwood (H.-H.), 551.725.1 — 551.76 — 551.762.	42 — 551.78.045.12 — 551.782.1.045.12.
Woelfer (Th.), 551.342.2 — 551.782.1 — 551.79.	Worth (R.-N.), 55.
Wolff (J.-E.), 55 — 551.74 — 551.723.1.	Wright (G.-F.), 551.79 — 551.795.543.111 — 551.795.744.
Woodward (A.-S.), 551.7 — 551.761 — 551.762.2 — 551.763 — 551.763.2 — 551.781.1.	Z
Woodward (B.-B.), 551.782.2 — 551.79.	Zedritz (T.), 55.023.
Woodward (H.), 55 — 55.061 — 551.11 551.122 — 551.24 — 551.311 — 551.7 — 551.725.12.	Zeiler (R.), 55.092 — 551.725.12 — 551.725.2 — 551.76.044.
Woodward (H.-B.), 55 — 551.7 — 551.725.1 — 551.76 — 551.761.2 — 551.762 — 551.762.1 — 551.781.11 — 551.782.2 — 551.79 — 551.795.543.111.	Zigno (A. de), 551.781.
Woodward (R.-S.), 551.41 — 551.46.	Zimmermann (E), 55.024 — 551.72 — 551.725.2 — 551.764 — 551.79 — 552.1 — 552.111.22.
Woodward (S.-P.), 551.7.	Zimmermann (W.-F.-A.), 55 — 551.795.71.
Woolman (L.), 551.491 — 551.763.015.	Zirkel (F.), 552.
	Zürcher (Ph.), 55.061 — 551.21 — 551.22 — 551.24 — 551.242.1 — 551.242.12 — 551.7 — 551.76.

