



This is a digital copy of a book that was preserved for generations on library shelves before it was carefully scanned by Google as part of a project to make the world's books discoverable online.

It has survived long enough for the copyright to expire and the book to enter the public domain. A public domain book is one that was never subject to copyright or whose legal copyright term has expired. Whether a book is in the public domain may vary country to country. Public domain books are our gateways to the past, representing a wealth of history, culture and knowledge that's often difficult to discover.

Marks, notations and other marginalia present in the original volume will appear in this file - a reminder of this book's long journey from the publisher to a library and finally to you.

Usage guidelines


Google is proud to partner with libraries to digitize public domain materials and make them widely accessible. Public domain books belong to the public and we are merely their custodians. Nevertheless, this work is expensive, so in order to keep providing this resource, we have taken steps to prevent abuse by commercial parties, including placing technical restrictions on automated querying.

We also ask that you:

- + *Make non-commercial use of the files* We designed Google Book Search for use by individuals, and we request that you use these files for personal, non-commercial purposes.
- + *Refrain from automated querying* Do not send automated queries of any sort to Google's system: If you are conducting research on machine translation, optical character recognition or other areas where access to a large amount of text is helpful, please contact us. We encourage the use of public domain materials for these purposes and may be able to help.
- + *Maintain attribution* The Google "watermark" you see on each file is essential for informing people about this project and helping them find additional materials through Google Book Search. Please do not remove it.
- + *Keep it legal* Whatever your use, remember that you are responsible for ensuring that what you are doing is legal. Do not assume that just because we believe a book is in the public domain for users in the United States, that the work is also in the public domain for users in other countries. Whether a book is still in copyright varies from country to country, and we can't offer guidance on whether any specific use of any specific book is allowed. Please do not assume that a book's appearance in Google Book Search means it can be used in any manner anywhere in the world. Copyright infringement liability can be quite severe.


About Google Book Search

Google's mission is to organize the world's information and to make it universally accessible and useful. Google Book Search helps readers discover the world's books while helping authors and publishers reach new audiences. You can search through the full text of this book on the web at <http://books.google.com/>



KA

Geometrie





BIBLIOTHECA GEOGRAPHICA

HERAUSGEGEBEN

VON DER

GESELLSCHAFT FÜR ERDKUNDE ZU BERLIN

BEARBEITET

VON

OTTO BASCHIN.

BAND VI.

JAHRGANG 1897.

BERLIN W. 8.

W. H. KÜHL


1900.

(Ged. 1897) 57

THE NEW YORK
PUBLIC LIBRARY

ASTOR, LENOX AND
TILDEN FOUNDATIONS.
R 1901 L

BIBLIOTHECA GEOGRAPHICA.



BIBLIOTHECA GEOGRAPHICA

HERAUSGEGEBEN

VON DER

GESELLSCHAFT FÜR ERDKUNDE ZU BERLIN

BEARBEITET

VON

OTTO BASCHIN.

BAND VI.

JAHRGANG 1897.

Verlag von
W. H. Kühn
in Berlin
W. H. Kühn
Verlag

BERLIN W. 8.

W. H. KÜHL

1900.

THE NEW YORK
PUBLIC LIBRARY
221239
ASTOR, LENOX AND
TILDEN FOUNDATIONS
R 1901 L

THE NEW YORK
PUBLIC LIBRARY
ASTOR, LENOX AND
TILDEN FOUNDATIONS.
R 1901 L

THE NEW YORK
PUBLIC LIBRARY
ASTOR, LENOX AND
TILDEN FOUNDATIONS.
R 1901 L

Vorwort.

In analoger Weise wie in den früheren Bänden giebt der sechste Band der Bibliotheca Geographica eine Zusammenstellung der geographischen Litteratur des Jahres 1897 in sachlicher Anordnung. Dazu kommen einige Titel aus früheren Jahren, die hier nachträglich aufgeführt, bezw. vervollständigt worden sind, da sie erst jetzt zur Kenntniss des Bearbeiters kamen.

Von den Titeln in slavischen Sprachen mussten diesmal die tchischen fortbleiben, um das rechtzeitige Erscheinen dieses Bandes zu ermöglichen; doch werden dieselben im nächsten Bande nachgetragen werden. Zum ersten Male treten in diesem Bande die japanischen Titel in grösserer Anzahl auf, nachdem sich Herr Dr. Yamasaki in liebenswürdiger Weise bereit erklärt hatte, die Bearbeitung der japanischen Litteratur dauernd zu übernehmen. Auch die norwegische Litteratur der Jahre 1895 und 1896 konnte jetzt nachgeholt werden, da die betreffenden Jahrgänge des „Norsk Bogfortegnelse“ inzwischen erschienen sind.

Die Anordnung des Stoffes hat nur insofern eine Änderung erfahren, als Korea von jetzt ab als selbständiger Staat fungiert und Formosa zu Japan gekommen ist. Die Zahl der Titel beträgt 9100:

Mit besonderer Freude darf der Bearbeiter der Anerkennung gedenken, welche die Bibliotheca Geographica auf dem im vorigen Jahre in Berlin abgehaltenen VII. Internationalen Geographen-Kongress gefunden hat, indem dieser einstimmig den Beschluss fasste, die Frage nach einer internationalen geographischen Bibliographie, welche die früheren Kongresse mehrfach beschäftigt hatte, als erledigt zu erklären, da die Bibliotheca Geographica als eine ausreichende internationale Bibliographie zu erachten sei. Die Hoffnung, welche

der Vorstand der Gesellschaft für Erdkunde zu Berlin in dem Vorwort zum vorigen Bande ausgesprochen hatte, ist damit in Erfüllung gegangen.

Um so grösseren Dank schulde ich daher allen denen, die sich um das Zustandekommen dieses Bandes verdient gemacht haben, namentlich aber denjenigen Fachgenossen, die mich durch ihre opferwillige Mitarbeit ständig unterstützen. Es sind dies die Herren: Dr. P. Dinse (Charlottenburg), G. v. Elsner (Berlin), Dr. M. Friedrichsen (Hamburg), Prof. Dr. Hranilović (Agram), Prof. Dr. A. Kraus (Prag), Prof. E. Loysch (Budapest), Prof. E. v. Romer (Lemberg), Dr. O. Schlüter (Berlin), R. Strohbush (Berlin), Dr. Švambera (Prag) und Dr. Yamasaki (Bonn).

Ferner verdanke ich eine Reihe von Titeln den Herren Oberlehrer H. Fischer (Berlin), Dr. E. Hahn (Lübeck), Dr. H. Polakowsky (Berlin) und Admiral Strauch (Friedenau). Es ist mir eine angenehme Pflicht, allen diesen Herren hierfür meinen verbindlichsten Dank auszusprechen.

Auch den Beamten der Königlichen Bibliothek bin ich für ihr stets gleichbleibendes Entgegenkommen zu grossem Danke verpflichtet, insbesondere dem Herrn Generaldirektor, Geheimen Ober-Regierungsrat Prof. Dr. Wilmanns, welcher mir viele Erleichterungen bei der Benutzung der Bibliothek zu teil werden liess.

Ich schliesse auch diesmal mit der wiederholten dringenden Bitte an alle Verfasser, die Titel derjenigen ihrer Arbeiten, die in den Bereich der allgemeinen oder speciellen Geographie im weitesten Sinne gehören, und die in schwer zugänglichen oder in solchen Zeitschriften, in denen geographische Arbeiten nicht vermutet werden, oder sonst an versteckten Stellen veröffentlicht worden sind, mir an die unten angegebene Adresse behufs Aufnahme in die Bibliotheca Geographica zuzusenden.

Bezüglich der Einzelheiten der erbetenen Titelangaben kann ich mich hier darauf beschränken, auf meinen in mehreren Zeitschriften (vergl. Bibliotheca Geographica Bd. IV, pag. 1) erschienenen Aufruf, sowie auf die Vorreden der früheren Bände der Bibliotheca Geographica zu verweisen.

Bei Titeln, aus denen der Inhalt nicht klar ersichtlich ist, wird um einen kurzen Hinweis auf denselben gebeten, damit die Einordnung an die richtige Stelle geschehen kann.

Von Titeln in slavischen und orientalischen Sprachen ist die Hinzufügung einer Übersetzung in eine westeuropäische Sprache erwünscht.

Auch an alle Freunde der Geographie, namentlich im Ausland, richte ich die gleiche Bitte um Mitteilung aller zu ihrer Kenntnis kommenden Titel von schwer zugänglichen Veröffentlichungen.

Berlin W., Schinkelplatz 6.

Geographisches Institut
der Universität.

O. BASCHIN.

Erläuterungen.

Bei allen periodischen Publikationen sind die Bandzahlen in halbfetten arabischen Ziffern gegeben, die Nummern der Serien bändereicher Zeitschriften überall durch eine vorangehende arabische Ziffer in Klammern () kenntlich gemacht.

Das Format der Bücher ist nur dann angegeben, wenn es nicht 8° ist. Das französische Format 18-jésus ist überall nur durch 18. bezeichnet worden.

Zusätze des Bearbeiters sind stets in [] eingeschlossen.

Verzeichnis der im Text benutzten Abkürzungen der Titel von Zeitschriften.

- A.* = Analele, Anales, Annaes, Annaler, Annales, Annali, Annals, etc.
Abh. = Abhandlungen.
Ac. = Academia, Academie, Academy.
Acc. = Accademia.
Ak. = Akademia, Akademie.
Anz. = Anzeiger.
Arch. = Archiv, Archives, Archivio, Archivo.
Ass. = Association.
B. = Boletim, Boletin, Boletín, Bolletino, Buletin, Bulletin, Bulletins, Bullettino.
Beitr. = Beiträge.
Ber. = Bericht, Berichte.
Bl. = Blatt, Blätter.
C. = Congrès, Congreso, Congress, Congresso.
Col. = Colonie, Colony; Colonial.
Com. = Comercial.
Comm. = Commerce; Commercial, Commerciale, Commerciell.
C.-R. = Compte-rendu.
Czas. = Czasopismo.
D. = Deutschland; Deutsch.
E. = Erdkunde.
Erg. = Ergebnisse.
G. = Geografia, Geographia, Geographie, Géographie, Geography; Geografiche, Geografico, Geográfico, Geografisk, Geographical, Géographique, Geographisch, Geografitschesskij.
Geol. = Geologie, Geology; Geological, Geologico, Geologisch, Geologitschesskij.
Géol. = Géologie; Géologique.
Ges. = Gesellschaft.
Hist. = Histoire, History; Historical, Historique, Historisch.
I. = Institut, Institute, Institution, Instituto, Instituut, Istituto.
Imp. = Imperial, Impérial, Imperatorsskij.
Isw. = Iswesstija.

- J.* = Journal, Jornal.
Jb. = Jahrbuch, Jahrbücher.
J.-Ber. = Jahresbericht, Jahresberichte.
Jesh. = Jeshegodnik.
K. = Kaiserlich, Königlich, Kongelig, Kongliga, Koninklijk.
Kol. = Kolonie; Kolonial.
M. = Meddelelser, Mededeelingen, Mittheilungen.
Mag. = Magazin, Magazine.
Mem. = Memoir, Memoirs, Memorias, Memorie.
Mém. = Mémoires.
Met. = Meteorologia, Meteorologie, Meteorology; Meteorological, Meteorologisch.
Mét. = Météorologie; Météorologique.
Mus. = Museum, Muséum, Muséo.
N. = Neu, New, Nieuw, Nuovo, Nouvel, Nya, Nyt.
Nat. = Naturvidenskab, Naturwissenschaft; Natural, Naturale, Naturalist, Naturel, Naturkundig, Naturwissenschaftlich.
Ob. = Obschtschesstwo.
Ö. = Oesterreich; Oesterreichisch.
P. = Proceedings.
Pam. = Pamiętnik.
Przegl. = Przegląd.
R. = Reale, Regins, Royal.
Rep. = Report, Reports.
Rev. = Review, Revista, Revue.
Riv. = Rivista.
Rocz. = Rocznik.
Russ. = Russisch, Russkij.
S. = Sällskap, Selskab, Sociedad, Sociedade, Società, Societas, Societatea, Societé, Society.
Sap. = Sapisski.
S.-Ber. = Sitzungsbericht; Sitzungsberichte.
Sc. = Ciencias, Science, Sciences, Scientiae, Scienze; Scientific, Scientifique.
Ser. = Serie, Series.
Sér. = Série.
Spraw. = Sprawozdanie.
Stat. = Statistik, Statistic; Statistical, Statistique, Statistisch.
T. = Transactions.
Tow. = Towarzystwo.
Ts. = Tidskrift, Tijdschrift.
U. S. = United States.
V. = Verhandelingen, Verhandlungen.
Ver. = Verein.
W. = Wissenschaft, Wissenschaften; Wissenschaftlich.
Wydz. = Wydział.
Z. = Zeitschrift.
Zig. = Zeitung.
††. = Abbildungen oder Figuren.
†. = Tafel.
*** = Karte oder Kartenskizze.
-

Inhaltsverzeichnis.

A. Allgemeine Geographie.

	pag.
I. Bibliographie	I
II. Methodologie und Unterricht.	
1. Die geographische Aufgabe und Methode	2
2. Der geographische Unterricht	3
3. Lehrbücher für die Schule	6
III. Allgemeine Darstellungen.	
1. Wörterbücher	14
2. Allgemeine Handbücher; Sammelwerke	15
3. Allgemeine Atlanten	16
4. Atlanten für die Schule	18
5. Karten der Erde und grösserer Teile	20
IV. Historische Geographie.	
1. Quellen und Quellenkunde	21
2. Geschichte der Geographie und der Entdeckungen	21
3. Geschichte der Kartographie	24
4. Neueste Fortschritte auf geographischem Gebiet	25
5. Geographische Gesellschaften, Versammlungen und Ausstellungen	27
6. Biographien und Nekrologe	31
7. Geographie der Geschichte	33
8. Onomatologie	34
V. Mathematische und astronomische Geographie; Kartographie.	
1. Allgemeines: Geographische Ortsbestimmungen	34
2. Geodäsie und Topographie	36
3. Nautik	38
4. Nullmeridian und Einheitszeit	40
5. Kartographie	40
VI. Physische Geographie.	
1. Allgemeines	42
2. Kosmologie	43
3. Geophysik.	
a. Allgemeines	44
b. Boden- und Erdtemperatur	45
c. Erdmagnetismus	46
d. Polarlicht	48
e. Luftelektricität	48
4. Klimatologie.	
a. Meteorologie	49
b. Allgemeine Klimalehre	52

	pag.
c. <i>Geographische Verbreitung meteorologischer Elemente</i>	52
d. <i>Klimaänderungen</i>	53
5. <i>Oceanologie.</i>	
a. <i>Allgemeines</i>	54
b. <i>Temperatur, Salzgehalt, Strömungen, Wellen</i>	54
c. <i>Gezeiten</i>	55
d. <i>Tiefseeforschung</i>	55
6. <i>Gebirgskunde.</i>	
a. <i>Allgemeines</i>	56
b. <i>Oberflächenformen</i>	57
c. <i>Gebirgsbildung</i>	58
d. <i>Vulkane und Vulkanismus</i>	58
e. <i>Erdbeben</i>	59
f. <i>Küstenformen und Inseln</i>	60
g. <i>Thal- und Seebildung; Erosion durch Wasser und Wind</i>	60
h. <i>Schnee und Eis</i>	60
i. <i>Gletscher und Glacialgeologie</i>	61
k. <i>Eiszeit und Sintflut</i>	62
l. <i>Korallenriffe</i>	62
m. <i>Jüngere Ablagerungen (Sand, Dünen, Löss, Torf etc.)</i>	62
7. <i>Gewässer des Festlandes.</i>	
a. <i>Allgemeines</i>	63
b. <i>Quellen und Grundwasser</i>	63
c. <i>Seen und Flüsse</i>	64
VII. Biologische Geographie.	
1. <i>Allgemeines</i>	65
2. <i>Pflanzengeographie des Festlandes</i>	65
3. <i>Tiergeographie des Festlandes</i>	66
4. <i>Organisches Leben des Meeres</i>	67
5. <i>Haustiere und Kulturpflanzen</i>	68
VIII. Anthropogeographie.	
1. <i>Allgemeines</i>	69
2. <i>Anthropologie</i>	70
3. <i>Völkerkunde</i>	70
4. <i>Wirtschafts- und Verkehrsgeographie; Statistik</i>	71
5. <i>Handelsgeographie</i>	74
6. <i>Besiedelung und Kolonisation</i>	74
7. <i>Medicinische Geographie</i>	75
IX. Anleitung zum Reisen und Beobachten	76
X. Verschiedenes	76

B. Specielle Geographie.

I. Darstellung von grösseren Teilen der Erdoberfläche.	
A. <i>Reisen durch mehrere Erdteile oder Meere</i>	77
B. <i>Darstellungen aus mehreren Erdteilen.</i>	
1. <i>Getrennte Gebiete</i>	78
2. <i>Russisches Reich</i>	79
3. <i>Türkisches Reich</i>	80
4. <i>Britisches Kolonialreich</i>	80
5. <i>Französisches Kolonialreich</i>	81
6. <i>Niederländisches Kolonialreich</i>	81
7. <i>Deutsche Schutzgebiete</i>	81
8. <i>Kolonialgebiete anderer Staaten</i>	83

II. Europa.

A. Der Kontinent und grössere Teile.

a. <i>Länderkunde, Chorographie und Reisen</i>	83
b. <i>Physische Geographie.</i>	
α. Allgemeines	85
β. Geophysik	85
γ. Klimatologie	85
δ. Gebirgskunde	86
ε. Hydrographie	86
c. <i>Biologische Geographie</i>	86
d. <i>Anthropogeographie</i>	87
e. <i>Historische Geographie</i>	87
f. <i>Reiseführer</i>	88
g. <i>Karten</i>	88

B. Deutsches Reich.

a. <i>Landeskunde und Chorographie</i>	91
b. <i>Geodäsie</i>	97
c. <i>Physische Geographie.</i>	
α. Allgemeines	98
β. Geophysik	98
γ. Klimatologie	98
δ. Gebirgskunde	101
ε. Hydrographie	104
d. <i>Biologische Geographie</i>	105
e. <i>Anthropogeographie</i>	107
f. <i>Historische Geographie</i>	110
g. <i>Reiseführer</i>	111
h. <i>Karten.</i>	
α. Deutschland und grössere Teile	115
β. Bayern	120
γ. Elsass-Lothringen	122
δ. Preussen	122
ε. Sachsen	129
ζ. Württemberg	130
η. Die übrigen Staaten	130

C. <i>Österreich-Ungarn</i> *)	132
D. <i>Alpen</i>	153
E. <i>Schweiz</i>	155
F. <i>Frankreich</i>	163
G. <i>Belgien, Niederlande und Luxemburg</i>	180
H. <i>Grossbritannien und Irland</i>	185
J. <i>Dänemark, Schweden und Norwegen</i>	193
K. <i>Russland</i>	201
L. <i>Die Balkan-Halbinsel</i>	213
M. <i>Italien</i>	220
N. <i>Spanien und Portugal</i>	231

III. Asien.

A. Der Kontinent und grössere Teile.

a. <i>Länderkunde und Chorographie</i>	234
b. <i>Reisen durch grössere Teile</i>	234
c. <i>Physische Geographie</i>	235
d. <i>Biologische Geographie</i>	235

*) Unterabteilungen weiterhin nach denselben Gesichtspunkten wie bei A. und B.

	pag.
<i>e. Anthropogeographie</i>	235
<i>f. Historische Geographie</i>	236
<i>g. Karten</i>	236
B. Asiatisches Russland.	
1. Allgemeines	237
2. Kaukasien und Transkaukasien	237
3. Transkaspische Länder	241
4. Sibirien.	
<i>a. Allgemeines</i>	243
<i>b. West-Sibirien</i>	244
<i>c. Ost-Sibirien</i>	245
C. Chinesisches Reich.	
1. Allgemeines	250
2. Mongolei, Central-Asien, Tibet	251
3. Mandchurei	253
4. Eigentliches China	254
5. Vertragshäfen und Küsteninseln	255
D. Korea	256
E. Japan	256
F. Indonesien.	
1. Allgemeines	261
2. Philippinen	262
3. Holländische Besitzungen	263
4. Englische Besitzungen	267
5. Deutsche Besitzungen	268
G. Östliches Hinter-Indien.	
1. Allgemeines	269
2. Französische Besitzungen	269
3. Siam	270
H. Anglo-Indisches Reich.	
1. Allgemeines	271
2. Hinterindische Besitzungen; Nicobaren und Andamanen	274
3. Assam und Birma	274
4. Himalaya und Transhimalaya	276
5. Vorder-Indien	277
6. Ceylon	279
J. Eranische Länder.	
1. Allgemeines	280
2. Afghanistan und Belutschistan	280
3. Persien	280
K. Türkisches Reich in Asien.	
1. Allgemeines	281
2. Euphrat- und Tigris-Gebiet	282
3. Armenien	282
4. Kleinasien	282
5. Cypern	284
6. Syrien	284
7. Arabien	287
IV. Afrika.	
A. Der Kontinent und grössere Teile.	
<i>a. Länderkunde und Reisen</i>	288
<i>b. Physische Geographie</i>	288
<i>c. Biologische Geographie</i>	288

	pag.
<i>d. Anthropogeographie</i>	289
<i>e. Historische Geographie</i>	289
<i>f. Politische Geographie</i>	290
<i>g. Karten</i>	290
B. Östliches Nord-Afrika.	
1. Allgemeines	291
2. Küsten des Rothen Meeres; Erythrea	291
3. Ägypten	292
4. Der obere Nil und Ost-Sudan	295
5. Nubien und Abyssinien	295
6. Galla- und Somali-Länder; Sokotra	297
C. Centrales und westliches Nord-Afrika.	
1. Allgemeines	297
2. Tripolitanien	298
3. Tunis	299
4. Algerien	201
5. Marokko	303
6. Sahara	303
7. Spanische Sahara-Küste	304
8. Binnenländer des Sudan.	
<i>a. West-Sudan; Französisch Sudan</i>	304
<i>b. Centraler Sudan</i>	306
9. Senegambien	306
10. Küstenländer von Ober-Guinea.	
<i>a. Allgemeines</i>	306
<i>b. Unabhängige Gebiete</i>	306
<i>c. Portugiesische Besitzungen</i>	306
<i>d. Britische Besitzungen</i>	307
<i>e. Französische Besitzungen</i>	307
<i>f. Deutsche Besitzungen</i>	308
<i>g. Das untere Niger-Gebiet</i>	309
D. Aequatoriales Afrika.	
1. Allgemeines	309
2. Literatur, betreffend Stanley und Emin Pascha	310
3. Inseln der Biafra-Bai	310
4. Kamerun	310
5. Französisch-Kongo	312
6. Portugiesisches Kolonialgebiet an der Westküste	312
7. Kongostaat	313
8. Centrales Seengebiet	316
9. Britisch Ost-Afrika	316
10. Deutsch Ost-Afrika	317
E. Süd-Afrika.	
1. Allgemeines	320
2. Deutsch Südwest-Afrika	322
3. Britisch-Zambesia und Portugiesische Besitzungen an der Ostküste	323
4. Transvaal und Oranje-Republik	325
5. Britisch Süd-Afrika	326
F. Madagaskar und benachbarte Inseln.	
1. Madagaskar	327
2. Nachbarinseln Madagaskars	329
G. Afrikanische Inseln im Atlantischen Ocean.	
1. Capverdische Inseln	330
2. Madeira	330
H. Zerstreute Inseln im Atlantischen und Indischen Ocean	330

V. Australien und Neu-Seeland.

A. Allgemeines.	
a. <i>Länderkunde und Reisen</i>	331
b. <i>Physische Geographie</i>	331
c. <i>Biologische Geographie</i>	332
d. <i>Anthropogeographie</i>	332
e. <i>Historische Geographie</i>	332
f. <i>Karten</i>	333
B. West-Australien	333
C. Nord-Australien	334
D. Queensland	334
E. Neu-Süd-Wales	335
F. Victoria	336
G. Süd-Australien	336
H. Tasmanien	337
J. Neu-Seeland und benachbarte Inseln.	
1. <i>Neu-Seeland</i>	337
2. <i>Nachbarinseln Neu-Seelands</i>	338

VI. Inseln des Stillen Oceans.

A. Allgemeines	339
B. Südäquatoriale Gruppe.	
1. <i>Westliche Gruppe: Neu-Caledonien, Neue Hebriden, Salomons-Inseln</i>	339
2. <i>Mittlere Gruppe: Ellice-, Fidschi-, Tonga- und Samoa-Inseln</i>	340
3. <i>Östliche Gruppe: Cook-, Gesellschafts- und Marquesas-Inseln</i>	341
C. Nordäquatoriale Gruppe.	
1. <i>Westliche Gruppe: Mariannen-, Carolinen-, Marshall- und Gilberts-Inseln</i>	342
2. <i>Östliche Gruppe: Sandwich-Inseln</i>	342

VII. Amerika.

A. Allgemeines.	
a. <i>Länderkunde und Reisen</i>	342
b. <i>Physische Geographie</i>	342
c. <i>Biologische Geographie</i>	342
d. <i>Anthropogeographie</i>	343
e. <i>Entdeckungsgeschichte</i>	343
f. <i>Historische Geographie</i>	343
g. <i>Karten</i>	343
B. Nord-Amerika	343
C. Alaska und Aleuten	346
D. Britisch Nord-Amerika	348
E. Vereinigte Staaten von Amerika	352
F. Mexiko	361
G. Central-Amerika.	
1. <i>Allgemeines</i>	363
2. <i>Kanäle von Panama und Nicaragua</i>	365
H. Amerikanische Inseln des Atlantischen Oceans.	
1. <i>Allgemeines</i>	365
2. <i>Bermuda-Inseln</i>	366
3. <i>Bahama-Inseln</i>	366
4. <i>Grosse Antillen</i>	366
5. <i>Kleine Antillen</i>	367
J. Süd-Amerika	367
K. Venezuela	369
L. Columbien	369

	pag.
M. Ecuador	370
N. Peru	370 ^r
O. Bolivia	371 ^r
P. Chile und Feuerland	372
Q. Argentinien	374
R. Paraguay und Uruguay	376
S. Brasilien	377
T. Guiana	379
 VIII. Polargebiete.	
A. Allgemeines	381
B. Nord-Polargebiet	
1. Allgemeines	381
2. Arktisches Asien	386
3. Arktische Inseln Europas	
a. Allgemeines	387
b. Island und Färöer	387
c. Spitzbergen, Jan Mayen und Bären-Insel	388
d. Franz-Josefs-Land, Nowaja Semlja und Kolgudjew	389
4. Grönland	390
5. Arktisches Amerika	392
C. Süd-Polargebiet	392
 IX. Die Meere.	
A. Allgemeines	394
B. Atlantischer Ocean	
1. Allgemeines	395
2. Ostsee	397
3. Kattegat und Skagerrak	397
4. Nordsee	398
5. Atlantische Küsten von Europa	
a. Island und Färöer	399
b. Norwegen	399
c. Britische Inseln	400
d. Frankreich	400
6. Mittelländisches Meer	401
7. Schwarzes Meer	402
8. Atlantische Küsten von Afrika	403
9. Atlantische Küsten von Nord-Amerika	403
10. Amerikanisches Mittelmeer	405
11. Atlantische Küsten von Süd-Amerika	405
C. Grosser Ocean	
1. Allgemeines	406
2. Pacifische Küsten von Amerika	406
3. Asiatische Randmeere	407
4. Indonesische, Ostaustralische und Polynesische Meeresteile	410
D. Indischer Ocean	
1. Allgemeines	412
2. Australische und Asiatische Küsten	413
3. Afrikanische Küsten	414
 Autoren-Register	
	415

A. Allgemeine Geographie.

I. Bibliographie.

- Aardrijkskundige werken en kaarten in Nederland uitgegeven in 1896. *Ts. K. Nederlandsch Aardrijkskundig Genootschap, Leiden, 1897, (2) 14, 148—151.*
- Arotowski, Henryk, Materiały do bibliografii prac naukowych polskich. 78 pag. Warszawa, 1897.
- , Henryk, The Genealogy of the Sciences as the Basis of their Bibliography. *Natural Science, London, 1897, 10, 395—405.*
- Baschin, Otto, Bibliotheca geographica. Herausgegeben von der Gesellschaft für Erdkunde zu Berlin. Bearbeitet von —. Band 3. Jahrgang 1894. XVI-402 pag. Berlin, 1897, W. H. Köhl. M. 8.
- Bibliografía geográfica. Por M. de A. B. S. G. Madrid, 1897, 30. 188—189.
- Bibliographie de 1896. 6^e Bibliographie annuelle. [1021 Nos.] A. de G., Paris, 1897, 6, No. 29. 288 pag.
- Bibliothek, Eingänge für die —. *V. Ges. E. Berlin, 1897, 24, 95—98, 166—168, 220—222, 320—324, 381—384, 446—450, 517—524, 565—568.*
- Blum, J., Wissenschaftliche Veröffentlichungen (1826—1897) der Senckenbergischen naturforschenden Gesellschaft. Zusammengestellt und mit einem Sach- und Namenregister versehen von —. *Ber. der Senckenbergischen naturforschenden Ges. in Frankfurt am Main, 1897, 21—80.*
- Bolton, Henry Carrington, A Catalogue of scientific and technical periodicals, 1665—1895, together with chronological tables and a library check-list. *Smithsonian miscellaneous collections, Washington, 1897, 40. VII-1247 pag.*
- Catalogue des livres de la Société de Géographie de Genève au 1^{er} janvier 1897. X-94 pag. Genève, 1897.
- Coles, J., New Maps. *G. J., London, 1897, 9, 117—120, 246—248, 349—352, 469—472, 584—588, 690—692; 10, 125—128, 235—236, 346—348, 461—464, 557—564, 657—660.*
- Deniker, J., Bibliographie des travaux scientifiques (Sciences mathématiques, physiques et naturelles) publiées par les Sociétés savantes de la France. T. I, 2^e livr. pag. 201—400. Paris 1897, Impr. Nat. Fr. 5. 4.
- Fortegnelse over det norske geografiske selskabs bibliotek til 1. juli 1895. 8 pag. Kristiania, 1895, Thronson & Co.'s bogtr.
- Geinitz, E., Systematisches Inhaltsverzeichnis und alphabetisches Register zu den Jahrgängen XXXI—L des Archivs des Vereins der Freunde der Naturgeschichte in Mecklenburg nebst Autorenregister zu den Sitzungsberichten der Naturforschenden Gesellschaft zu Rostock. *Arch. Ver. der Freunde d. Naturgesch. in Mecklenburg, Güstrow, 1897, 50. 45 pag.*
- Geographical Index (Extra-European) to Books, Periodicals, etc., 1896. XX-98 pag. Map Room, Intelligence Division, War Office, December 31, 1896.
- Goldziher, Ignaz, Real-Encyclopädie des Islam. *Oesterreichische Monatsschrift f. den Orient, Wien, 1897, 23, 115—116.*
- Bibliotheca Geographica. 1897.

- Index, General** — to the First Fifty Volumes of the Quarterly Journal of the Geological Society. Compiled and edited by the Assistant-Secretary. Part I. La—Z. London, 1897, Longmans & Co.
- Inhaltsverzeichnis** von Petermanns „Geographischen Mitteilungen“ 1885—1894. (10 Jahresbände und 9 Ergänzungsbände.) Nebst 5 Karten zur Übersicht der in diesen Bänden enthaltenen 901 einzelnen Karten, Pläne, Profile, Ansichten &c. 192 pag. 5*. Gotha, 1897, Justus Perthes. M. 8. 4.
- Karten**, Neu erschienene — und Bilder. *Z. f. Schulgeogr.*, Wien, 1897, 18, 319—320, 384; 19, 32.
- Mill**, Hugh Robert, Geographical Literature of the Month. Additions to the Library. *G. J.*, London, 1897, 9, 102—117, 231—245, 334—349, 456—469, 572—584, 675—689; 10, 117—125, 224—234, 338—346, 450—461, 546—557, 646—657.
- Orientalische Bibliographie** begründet von August Müller. Unter Mitwirkung von N. F. Katanov-Kazan, E. Kuhn-München, H. Nützel-Berlin, J. V. Prašek-Kolin, C. Salemann-Petersburg, H. L. Strack-Berlin, Y. Wichmann-Helsingfors, K. V. Zettersteen-Lund u. A. bearbeitet u. herausgegeben von Lucian Scherman. Mit Unterstützung der Deutschen Morgenländischen Gesellschaft. X. Band (für 1896). VII-318 pag. Berlin, 1897, Reuther & Reichard.
- Petzold**, M., Uebersicht der Literatur für Vermessungswesen vom Jahre 1896. 12. Kartographie, Zeichenhilfsmittel; Erdkunde. *Z. f. Vermessungswesen, Stuttgart*, 1897, 26, 571—575.
- Schriften**, Neu erschienene —. *Z. f. Schulgeogr.*, Wien, 1897, 18, 313, 383—384; 19, 31—32.
- Sommario di articoli geografici**. *B. S. G. Italiana, Roma*, 1897, (3) 10, 28—32, 60—64, 100—104, 132—136, 168—172, 205—208, 252—256, 304—308, 349—352, 389—392, 433—436, 474—478.
- Sonnenschein**, William Swan, A Bibliography of Geography, being the sections relating to that subject in „The Best Book“ and „The Reader's Guide“. (138) pag. London, 1897, Sonnenschein & Co. 4 s. 6 d. 4.
- Supan**, Alexander, Geographischer Litteratur-Bericht für 1897. Unter Mitwirkung mehrerer Fachmänner herausgegeben von —. [736 Nummern.] *Petermanns M., Gotha*, 1897, 43, Beilage. X-192 pag.
- Thoulet**, J., Notice sur les travaux scientifiques publiés par —. 64 pag. Nancy, 1897.
- Verzeichnis** der besten und praktischsten Schulwandkarten, Atlanten und Schulatlanten, sowie Globen, Tellurien und geographischen Anschauungsbildern. Anhang: Geographische Lehrwerke. 5. Auflage. 50 pag. Frankfurt a. M., 1897, Jaeger's Verlag. M. 0,20. Ausgabe für Buchhändler M. 0,50. 12.
- Verzeichniss** neu erschienener Schriften. (1897.) 9. Geographie und Ethnologie. *Naturw. Rundschau, Braunschweig*, 1897, 12, VI—VIII, XII, XV—XVI, XX, XXIV, XXVIII, XXXII, XXXVI, XL, XLIV, XLVIII, LV—LVI, LX, LXIV, LXVIII, LXXII.

II. Methodologie und Unterricht.

1. Die geographische Aufgabe und Methode.

- Baschin**, O., Die Bedeutung wissenschaftlicher Ballonfahrten [für die geographische Forschung]. *M. G. Ges. Hamburg*, 1897, 13, 152—155.
- Brunhes**, Jean, Les Principes de la Géographie moderne. *La Quinzaine*, 1897, 18, 21—38, 239—255.
- Keltie**, J. Scott, Some Geographical Problems. *G. J.*, London, 1897, 10, 308—323.
- Porena**, F., Della morfologia della superficie terrestre nella geografia e dei tipi di rilievo con la loro nomenclatura in italiano. *Mem. S. G. Italiana, Roma*, 1897, 6, 342—377.

2. Der geographische Unterricht.

- Andrews, A. W., The Teaching of Geography in Relation to History. *G. J.*, London, 1897, 9, 427—440.
- Ateneo, La Geografia en el —. *B. S. G. Madrid*, 1897, 39, 183—188.
- Bartel, R., Der vergleichende geographische Unterricht. Programm d. k. k. Staats-Unterrealschule in Troppau, 1896. 32 pag.
- Beach, William D., Military map-reading, field, outpost and road sketching: for non-commissioned officers. 96 pag. (International military ser.) Kansas City, Mo., 1897, Hudson-Kimberly Pub. Co. cl., 75 c. 16.
- Bigoni, Guido, La Geografia nelle scuole classiche. *Riv. G. Italiana*, Roma, 1897, 4, 204—212.
- Bludau, Alois, Das Kartenzeichnen in der Schule. *G. Z.*, Leipzig, 1897, 3, 442—460.
- Bohn, Geographische Lehrmittel. *Unterrichtsblätter f. Math. u. Naturw.*, Berlin, 1896, 2, 5.
- Brigham, Albert Perry, Lakes: A Study for Teachers. *The J. of School G.*, Lancaster, Pa., 1897, 1, 65—72.
- Coroelle, J., Plaidoyer pour la géographie. *Rev. de G.*, Paris, 1897, 41, 54—56.
- Cornish, R. H., Laboratory Work in Elementary Physiography. *The J. of School G.*, Lancaster, Pa., 1897, 1, 172—179, 204—209.
- Davis, M., Heimatkunde. *Z. f. Schulgeogr.*, Wien, 1897, 18, 225—229.
- , W. M., Home Geography. *The J. of School G.*, Lancaster, Pa., 1897, 1, 2—7.
- , W. M., The Present Trend of Geography. Address delivered at the University Convocation, Albany. *University of the State of N. Y.*, Albany, 1897, 192—202.
- , W. M., The Use of Geographical Periodicals. *The J. of School G.*, Lancaster, Pa., 1897, 1, 81—85.
- , William Morris, University of the State of New York. The present trend of Geography. A Paper delivered at the thirty-fifth University Convocation, Senate Chamber, Albany, N. Y. June 29, 1897. 12 pag. Albany, 1897.
- Dean, M. Ida, The geography class: how to interest. 151 pag. New York and Chicago, [1897], E. L. Kellogg & Co. pap. 35 c. 16.
- Dodge, Richard E., Geographic Aids. I. II. *The J. of School G.*, Lancaster, Pa., 1897, 1, 52—55. 179—182.
- , Richard E., Some Suggestions Regarding Geography in Grade Schools. *The J. of School G.*, Lancaster, Pa., 1897, 1, 14—20.
- , Richard E., School Geography in the United States. *Scottish G. Mag.*, Edinburgh, 1897, 13, 523—530.
- Dressler, H., Der naturgeschichtliche und geographische Unterricht an deutschen Lehrerseminaren. *Rheinische Blätter f. Erziehung u. Unterricht*, Frankfurt a. M., 1896, 70, 15—34, 123—139.
- Dupuy, P., Cosmographie et géographie. *Rev. Pédagogique*, Paris, 1896, 28, 75—82.
- Erslev, A., Huskevers til Geografien. 24 pag. Kjøbenhavn, Erslev. 25 øre. 12.
- Evans's Pupil Teachers' Government Tests in Geography and History. First Division. 32 pag. London, Simpkin. 6 d.
- Fischer, H., Zur äusseren Lage des Geographie-Unterrichtes in Preussen. *V. des 12. D. Geographentages zu Jena* . . . 1897, Berlin, 1897, 69—92. †.
- Geistbeck, Alois, Über Kulturgeographie im Unterrichte. *G. Z.*, Leipzig, 1897, 3, 14—27.
- Geografien, Frågan om — såsom sjålfständigt examensämne vid Upsala universität. *Ymer*, Stockholm, 1897, 17, 308—312.
- Geography at the Universities. *G. J.*, London, 1897, 9, 653—655.
- Gorge, S., Die Bedeutung der Geographie Österreich-Ungarns für den Mittelschulunterricht. *Z. f. das Realschulwesen*, Wien, 1897, 22, 261—267.

- Harms, H.**, Eine Stunde Geologie in der Volksschule. *Z. f. Schulgeogr.*, Wien, 1897, 18, 161—168.
- , H., Fünf Thesen zur Reform des geographischen Unterrichts. Ein Vortrag. 2. Auflage. 30 pag. Braunschweig, 1897, H. Wollermann. M. 0,50.
- , H., Sollen die Schüler-Handkarten stumm oder mit Namen versehen sein? *Rheinisch-Westfälische Schulzeitung*, Aachen, 1896, 10, 658—659, 674—675, 690—691.
- Höfler, Franz**, Das erdkundliche Pensum der Quinta an höheren Lehranstalten in Bezug auf Inhalt und Methode. Tl. 1. Grundzüge der mathemat. Erdkunde. Oster-Programm 1897 der Klinger-Schule (Ober-Realschule) zu Frankfurt a. M. 90 pag. ††. Frankfurt a. M., 1897, A. Weisbrod.
- Horn, Friedrich**, Der erdkundliche Unterricht auf der Grundlage der „Bestimmungen über das Mädchenschulwesen“ vom 31. Mai 1894 nebst krit. Betrachtg. neuerer schulgeogr. Werke. Programm 1897 der städtischen höheren Mädchenschule zu Essen a. d. R. Essen, 1897, Druck v. G. D. Bädeker. 4.
- Hotz, R.**, Leitfaden für den Geographie-Unterricht an Sekundarschulen. 4. Aufl. VI-172 pag. Basel, R. Reich. Geb. Fr. 1.50.
- Hustedt, W.**, Der geographische Schulatlas. Vortrag gelegentlich der Lehrmittelausstellung im „Deutschen Schulmuseum“ in Berlin. *Z. f. Schulgeogr.*, Wien, 1897, 18, 271—292.
- Insegnamento, Per l' — della Geografia negli istituti tecnici.** *Riv. G. Italiana*, Roma, 1897, 4, 331—337.
- Kalb, G.**, Das Reisen des Lehrers. *Pädagogische Ztg.*, Berlin, 1896, 25, 241—243.
- Kerp, Heinrich**, Der begründende Gesichtspunkt in der Erd- und Völkerkunde. *Z. f. Schulgeogr.*, Wien, 1897, 18, 257—271, 321—347.
- , Heinrich, Über die Abgrenzung und Benennung der erdkundlichen Lehrheiten nach natürlichen Gesichtspunkten. *Z. f. Schulgeogr.*, Wien, 1897, 18, 129—145.
- Klinghardt, Julius**, Die Berücksichtigung der bildenden Kunst beim Unterrichte in der Geschichte und Erdkunde in den mittleren Klassen des Gymnasiums. 2. Th. Oster-Programm 1897 des Friedrichs-Gymnasiums zu Altenburg. 28 pag. Altenburg, 1897, Druck von O. Bonde. 4.
- Lemercier de Neuville, La Géographie, saynète en vers pour les fillettes.** 11 pag. Paris, [sans millésime], Bornemann. 50 cent. 18.
- Lings, Ferdinand**, Der Globus als Modell der Erd-Masse. *Die Natur*, Halle a. S., 1897, 46, 61—65.
- Lodge, Geo. T.**, Coloured Handbook to Kindergarten Geography. Designed as a Guide to Junior Teachers in Using the Author's Maps and Diagrams. London, Simpkin. 2 s. 16.
- McCormick, Henry**, Practical Geography. *The J. of School G.*, Lancaster, Pa., 1897, 1, 232—236.
- McMurry, F. M.**, The Causal Notion in Geography. *The J. of School G.*, Lancaster, Pa., 1897, 1, 48—51.
- Malleterre**, Atlas de géographie physique et politique du colonel Niox. Livret de notices. 193 pag. Paris, 1897, Delagrave.
- Marr, T. R.**, Geographical Excursions for School Children. *Scottish G. Mag.*, Edinburgh, 1897, 13, 594—596.
- Mill, Hugh Robert**, Hints to Teachers and Students on the Choice of Geographical Books for Reference and Reading, with Classified Lists. Prepared at the Request of the Geographical Association. 142 pag. London, Longmans. 3 s. 6 d.
- Monroe, Will S.**, Geographic Instruction in Germany. *The J. of School G.*, Lancaster, Pa., 1897, 1, 10—14.
- Müller, Jul.**, Die heutige Schulgeographie als naturwissenschaftliche Disciplin. *Schweizerische Pädagogische Z.*, Zürich, 1896, 6, 100—112.
- Naville, F.-L.-M.**, Réflexions sur l'enseignement de la géographie, et exposé des principes d'après lesquels on se propose de rédiger de nouveaux éléments de cette science. *Le Globe J. G.*, Genève, 1897, 36 B., 55—62.

- Nielsen, Yngvar, Geografi. Sommerkursus ved Universitet 1896. 8 pag. [Kristiania, 1896.]
- Oels, Walther, Das Zeichnen im geographischen Unterricht. Oster-Programm 1897 des Real-Programms zu Löwenberg i Schl. 3-26 pag. Löwenberg i Schl., 1897, Druck v. P. Müller. 4.
- Parker, Francis Wayland, and Nellie Lathrop Helm, Uncle Robert's geography. Vol. 3, Uncle Robert's visit. 19-191 pag. (Appleton's home reading.) New York, 1897, Appleton. cl., 50 c. 12.
- Picard, E., L'Évolution et les Doctrines actuelles de la Géographie physique: leur application à la géographie et à la topographie militaires. *J. des Sc. militaires*, 1897, janvier.
- Ricohieri, Giuseppe, Gli studi geografici nello sviluppo della civiltà e nell'educazione moderna. Prolusione letta il 25 marzo 1897, alla R. Università di Palermo. 22 pag. Firenze, 1897.
- Rittau, Das Entwerfen von Kartenskizzen im Unterricht und die Bestimmungen der neuen Lehrpläne darüber. *G. Z., Leipzig*, 1897, 3, 680-694.
- Ruhe, Nach welchen Gesichtspunkten sind Schulkarten zu beurteilen? *Hamburgische Schulzeitung, Hamburg*, 1896, 4, 194-196.
- Scharffenberg, Kaia, Geografisk schema til brug ved den mundtlige undervisning. 16 pag. Kristiania, 1896, Grimsgaard & Malling.
- Schienze, Gustav, Zum Unterricht in der Erdkunde von Deutschland auf Gymnasien. Oster-Programm 1897 des königl. Gymnasiums zu Friedeberg Nm. 16 pag. Friedeberg Nm., 1897, Druck v. E. Eisermann. 4.
- Schlottmann, K., Heimatkunde in der Schule. *Preuss. Schulzeitung*, 1897, Nr. 24, 181-184.
- Schmarjow, Wilh., Das Zeichnen im erdkundlichen Unterricht. *Hamburgische Schulzeitung, Hamburg*, 1896, 4, 59-61.
- Schmidt, Heinrich, Gebrauch der Karte in der Heimatkunde. *Badische Schulzeitung, Bühl*, 1896, 36, 8.
- Schnitger, C. R., Anschauungsmittel für den Unterricht in der hamburgischen Heimatkunde. *Hamburgische Schulzeitung, Hamburg*, 1896, 4, 403.
- Schwegler, G., Die Schul-Atlanten für die deutschen Volks- und Mittelschulen. In Beziehung auf ihren Wert besprochen. (Aus: „Neue Blätter aus Süddeutschland für Erziehung und Unterricht“.) 36 pag. Stuttgart, 1897, Ch. Belsler. M. 0,50.
- Schmer, Martha, Die Anschaulichkeit des geographischen Unterrichts. *Die Lehrerin in Schule und Haus*, 1896, Novemberheft, 89-94.
- Sievers, W., Über grössere geographische Unterrichtsreisen mit Studierenden. *V. des 12. D. Geographentages zu Jena* . . . 1897, Berlin, 1897, 93-96.
- Stuoki, G., Der geographische Unterricht auf der Stufe der Volks- und Mittelschule. *Schweizerische Pädagogische Zeitschrift, Zürich*, 1896, 6, 2-18, 42-71. 8*.
- Tarr, Ralph Stockman, Questions for first book of physical geography. 56 pag. New York, 1897, The Macmillan Co. cl., net, 10 c. 12.
- Tischendorf, Jul., Geographie. Präparationen für den geographischen Unterricht an Volksschulen. Ein methodischer Beitrag für den erzieherischen Unterricht. (In 5 Teilen.) V. Aufereuropäische Erdteile. 2. Auflage. VI-267 pag. Leipzig, 1897, E. Wunderlich. M. 2,80.
- Trampler, R., Der geographische Unterricht und das geographische Schulcabinet. Programm der k. k. VI. Staatsunterrealschule in Wien II, 1896. 28 pag.
- Tromnau, Adolf, Erdkunde und erdkundliche Unterweisungen bei den Römern. *Rheinische Bl. f. Erziehung u. Unterricht, Frankfurt a. M.*, 1896, 70, 507-522.
- , Adolf, Lehrgang und Ausbau der Heimatkunde. Konferenzthema für die Lehrerkonferenzen im Regierungsbezirk Frankfurt a. O. *Z. f. Schulgeogr., Wien*, 1897, 19, 1-14.
- , Über Vergleiche im erdkundlichen Unterricht. *Z. f. Schulgeogr., Wien*, 1897, 18, 73-82.

- Tschamler**, Ign. u. Mor., Das Kartenlesen und die Blankettkarte im geographischen Unterrichte. 35 pag. Berlin, 1897, D. Reimer. M. 0,50.
- Turbacoi**, Giov., Natura, influenza e insegnamento della geografia. 71 pag. (Estr. dal „Pensiero educativo“.) Città di Castello, 1897, stab. tip. S. Lapi. 24.
- Unterricht**, Der geographische — an den Hochschulen des deutschen Sprachgebiets im Sommersemester 1897. (Mit Einschluss der verwandten Fächer.) *Petermanns M., Gotha*, 1897, 43, 97—98.
- , Der geographische — an den deutschen Hochschulen im Wintersemester 1897/98. (Mit Einschluss der verwandten Fächer.) *Petermanns M., Gotha*, 1897, 43, 242—244.
- , Der geographische — mit besonderer Berücksichtigung des Kartenlesens und Kartenzeichnens. *Sächsische Schulzeitung, Dresden*, 1896, 63, 238—242.
- Wagner**, Hermann, Die Lehrstühle und Dozenten der Geographie an europäischen Hochschulen 1896. *G. Jb., Gotha*, 1897, 19, 397—402.
- Ward**, Robert De C., Meteorological Observations in Schools. *The J. of. School G., Lancaster, Pa.*, 1897, 1, 41—48.
- Werner**, Was hat auf den verschiedenen Stufen des geographischen Unterrichts zu geschehen, um dem Schüler ein klares und vollständiges Verständnis der Karte zu vermitteln? *Die Volksschule, Stuttgart*, 1896, 56, 321—335.
- Wethey**, E. R., A Geography Lesson: the Blackboard and Oral teaching. Printed by request of the Geographical Association. 14 pag. ††. London, 1896, G. Philip & Son.

Burman, Conny, Vägledning i kartritning till skolans tjänst. 2a kursen. Sverige och dess landskap, Norge, Finland, Ryssland, Danmark och Kanaan (stamindelningen). 16 *. — 4e kursen. Världsdelarne jämte fem bikartor, Kanaan (stamindelningen), Ökenvandringen, Palestina på Kristi tid, Pauli missionsresor, Roma antiqua. 16 *. Stockholm, 1897, P. A. Norstedt & Söner i distr. à 60 öre.

Geistbeck, Alois, Bilder-Atlas zur Geographie der aussereuropäischen Erdteile. Mit beschreibendem Text von —. Mit 314 Holzschnitten nach Photographien und nach Zeichnungen von E. T. Compton, Th. von Eckenbrecher, H. L. Heubner, E. Heyn, G. Mützel, K. Oenicke, O. Schulz, O. Winkler u. a. 240 pag. Leipzig und Wien, 1897, Bibliographisches Institut.

Lehmann, Adolf, Geographische Charakterbilder. Nr. 29. Dresden. 58 × 80,5 cm. — Nr. 38. In der Wüste. 59,5 × 81,5 cm. — Nr. 41. Tiroler Dorf mit Volkstypen. 59,5 × 82,5 cm. Farbendruck. Leipzig, 1897, Leipziger Schulbilder-Verlag. à M. 1,40. Auf doppeltem Papier mit Leinw.-Rand u. Oesen M. 0,20 mehr.

Teekenatlas van Europa en de werelddeelen. 13 gekl. krtn. Tilburg, Stoomdrukkerij, v. h. R.-K. Jongens-weeshuis. F. 0,20. 4.

Typenkaart. De hoofdvormen der aardoppervlakte in beeld gebracht, ten dienste van het onderwijs in de aardrijkskunde. (Gedrukt in 6 kleuren.) 111 × 88 cm. Groningen, P. Noordhoff. Plano, op karton, gevernist, met staven F. 3; koker F. 0,30.

3. Lehrbücher für die Schule.

(Schulatlanten siehe unter III. Allgemeine Darstellungen.)

Alabern, Ramón, Geografía elemental. Nuevo método. Enseñanza directa sobre los mapas sin necesidad de libros. 4ª edición. 32 pag. 12 *. Madrid, 1897, Impr. y libr. de Hernando. Pes. 3 y 3,25. 4.

- Alexis-M. G. [Gochet]**, Aardrijkskunde voor lagere scholen. Middelbare leergang inhoudende: 1. De oefeningen over de plaatselijke aardrijkskunde en de aardrijkskundige benamingen. 2. De omstandige aardrijkskunde van België. 3. De allgemeeene aardrijkskunde der vijf werelddeelen. 4. De begrippen van wereldbeschrijving, en verdeeld in 3 graden, volgens het programma van 1^{ste} mei 1897. Elfde uitgave. 164 pag. ††. Platen. Kaarten. Bruges, 1897, Ch. Beyaert. Cartoné Fr. 0,60. 16.
- [—], Cours supérieur illustré de géographie à l'usage des écoles normales et de l'enseignement moyen du degré supérieur, collèges, séminaires, pensionats, etc. Première partie, première division: Géographie physique du globe, rédigée d'après le programme des écoles normales de 1896. IV-144 pag. ††. cartes. Liège, 1897, H. Dessain. Fr. 1,25.
- Angrisanì**, Eduardo, Lezioni di storia, geografia e diritti e doveri, ad uso della quarta classe elementare, in conformità dei programmi per le scuole elementari approvati con r. decreto 29 novembre 1894. Quarta edizione. 40-24-11 pag. †. Napoli, 1897, G. B. Paravia e C. 90 cent.
- , Eduardo, Lezioni di storia, geografia e diritti e doveri, ad uso della quinta classe elementare, in conformità dei programmi per le scuole elementari approvati con r. decreto 29 novembre 1894. Quarta edizione. 40-24-17 pag. †. Napoli, 1897, G. B. Paravia e C. 90 cent.
- Armbruster**, A., et Ch. Perigot, Petite Géographie du territoire de Belfort, à l'usage de l'enseignement primaire, comprenant: 1^o Géographie du département [une commune; le département (géographie physique, géographie politique et administrative, géographie économique, géographie historique)], par A. Armbruster. 2^o Notions premières sur le globe; 3^o France (géographie physique, géographie politique et administrative, géographie économique et description des départements); 4^o Europe (géographie physique, géographie politique); 5^o Terre, par Ch. Perigot. 9^e édition. 39 pag. ††. plan. *. Paris, 1897, Delagrave. 12.
- Atlas-Géographie**, ou Nouveau Manuel de géographie générale; par F. T. D. Cours supérieur, à l'usage des aspirants aux brevets de capacité, des établissements d'enseignement primaire supérieur et des classes moyennes de l'enseignement secondaire. 3^e édition, soigneusement revue et mise à jour, comprenant la description physique, politique et économique des cinq parties du monde. 136 pag. ††. 45 *. Lyon, 1897, Vitte. Fr. 3,75. 4.
- Berg**, Fridtjuf, Lärobok i geografi för folkskolan. 176 pag. ††. Kartor. Stockholm, 1897, C. E. Fritze. Inb. 50 öre.
- Berni**, E., La nostra terra: lezioncine di geografia per gli alunni della quarta classe elementare, secondo i vigenti programmi. 96 pag. ††. 5 †. Milano, 1897, casa edit. del Risveglio educativo. 75 cent. 16.
- Bonneval**, L. de, Notions de topographie, à l'usage des candidats à l'École spéciale militaire de Saint-Cyr. 9 pag. ††. planches. Limoges et Paris, 1897, Charles-Lavauzelle. Fr. 2. 16.
- Bos**, P. R., Algemeene aardrijkskunde, in beknopten vorm. 4-256 pag. ††. 36 †. 11 *. Groningen, J. B. Wolters. F. 1,75.
- , R., Oost-Indië en de werelddeelen. Een eenvoudig leerboekje der aardrijkskunde van de landen buiten Europa, ook voor zelfwerkzaamheid bestemd. (Met eenige kaartjes.) Groningen, P. Noordhoff. F. 0,25.
- Brockmann**, E., Geographie für die Schulen des Reg.-Bez. Münster. Mit einer Karte des Reg.-Bezirks und der Provinz Westfalen. 3. Auflage. 61 pag. Arnberg, 1896, J. Stahl. M. 0,35.
- Brust**, G., u. H. Berdrow, Geographie für mehrklassige Schulen. Unter besonderer Berücksichtigung des praktischen Lebens bearbeitet. Teil 3. Die ausser-europäischen Erdteile. II-112-16 pag. ††. Karten. Leipzig, 1897, J. Klinkhardt. M. 0,60.
- Burgarz**, B., Geographie für Elementarschulen. 27. sehr vermehrte Auflage. 71 pag. Düsseldorf, 1897, L. Schwann. M. 0,25.

- Bussler, Fr.**, Die Grundzüge der Geographie. Für höhere Schulen bearbeitet. VIII-151 pag. Braunschweig, 1897, G. Westermann. M. 1,50.
- Carlson, Ernst**, Skolgeografi i två kurser, 2a kursen. 3e omarb. uppl. 206 XXIV pag. *. Stockholm, 1897, P. A. Norstedt & Söner. Inb. Kr. 2,50.
- Carroll, Stella W.**, Around the world geographical reader. Primary, book 1; edited by Clarence F. Carroll. 159 pag. New York, 1897, The Morse Co., cl. 40 c.
- Chattohadhyaya, Sasi Bhusan**, The Intermediate Modern Geography in Bengal Twelfth Edition. ††. Plates. Maps. Calcutta, 1896, B. L. Chakravarti.
- Comba, Eug.**, Nuovo compendio di geografia teorico-pratica, con notizie storiche ad uso delle scuole ginnasiali, normali e tecniche. Quarantesima edizione interamente riveduta, per la parte geografica dal G. Roggero, e per la parte storica dal P. Ravasio. 305 pag. ††. (Biblioteca di scienze fisiche, matematiche e naturali.) Torino, 1897, stamp. reale della ditta G. B. Paravia e C. L. 2.
- Corona Bustamante, F.**, Curso elemental de geografia moderna. Enteramente refundida e ilustrada con numerosos grabados y mapas en el texto. 10ª edición. 183 pag. ††. Mapas. Paris, 1897, Hachette et C^e. Fr. 2,50.
- Cortambert, E.**, Petit Cours de géographie moderne, avec un appendice pour la géographie de l'histoire sainte. 28^e édition. 288 pag. ††. *. Paris, 1897, Hachette et C^e. Fr. 1,50.
- Cours élémentaire de géographie pour l'enseignement primaire (derniers programmes officiels); par les Frères des écoles chrétiennes.** Nouvelle édition. 72 pag. ††. 10 *. Tours, 1896, Mame et fils. Paris, Poussielgue.
- élémentaire de géographie pour l'enseignement primaire, rédigé d'après les derniers programmes officiels; par les Frères des écoles chrétiennes. Nouvelle édition. 76 pag. ††. 10 *. Tours, 1897, Mame et fils. Paris, Poussielgue.
- moyen de géographie pour l'enseignement primaire, rédigé d'après les derniers programmes officiels; par les Frères des écoles chrétiennes. 124 pag. Tours [sans millésime], Mame et fils. Paris, Poussielgue.
- supérieur de géographie pour l'enseignement primaire, rédigé d'après des derniers programmes officiels; par les Frères des écoles chrétiennes. 352 pag. Tours [sans millésime], Mame et fils. Paris, Poussielgue.
- Covino, A.**, Brevi risposte ai programmi di geografia e storia per la terza classe elementare. 51 pag. Torino, 1897, ditta G. B. Paravia e C. 50 cent.
- , A., Brevi risposte ai programmi di geografia e storia per la quarta classe elementare. 82 pag. ††. 5 †. Torino, 1897, ditta G. B. Paravia e C. 70 cent.
- , A., Brevi risposte ai programmi di geografia e storia per la quinta classe elementare. 95 pag. ††. Torino, 1897, ditta G. B. Paravia e C. 70 cent.
- Dahlberg, P.**, Større Lærebog i Geografi. (Nr. 1.) Sjette Udgave. 156 pag. Kjøbenhavn, Gyldendal (Reitzel). Kr. 2.
- Daniel, H. A.**, Leitfaden für den Unterricht in der Geographie. 207. Auflage, herausgegeben von B. Volz. VIII-220 pag. Halle, 1897, Buchhandlung des Waisenhauses. M. 0,80. Einband in Halbleinen M. 0,20.
- Dittmar, Franz**, Geographie, Geschichte, Naturkunde auf Grundlage der Anschauung. Für bayerische Volksschulen bearbeitet. 2 Abteilungen. 1. Für die Mittelklasse. 6. Auflage. 62 pag. ††. M. 0,25. Mit farbiger Karte von Bayern. M. 0,30. — 2. Für die Oberklasse. 5. Auflage. 136 pag. ††. M. 0,50. Mit Karten vom Deutschen Reiche, von Europa und von den 5 Erdteilen M. 0,65. — München, 1897, R. Oldenbourg. M. 0,75. Mit Karten M. 0,95.
- Elzingre, Henri**, La troisième année de géographie. Manuel-atlas illustré à l'usage des classes primaires supérieures et des écoles secondaires. La Suisse. Ouvrage contenant 17 cartes tirées en couleurs et une soixantaine de gravures. 3. éd. IV-60 pag. Bern, 1897, Schmid & Francke. M. 2.

- Erdkunde**, Leitfaden der —. Nach den neuesten Quellen bearbeitet. (Panorama des Wissens und der Bildung. Eine Sammlung von Leitfaden zum Selbstunterricht in folgenden Fächern: Englisch, Französisch, Italienisch, Russisch, Spanisch, Buchhaltung, Dichtkunst, Erdkunde, Geschichts-Chronik, Clavierspiel, Stenographie, Physik. Mit einem biographischen Lexikon, einer Zeichenschule, einem Briefsteller u. einem vollständigen Atlas über sämtliche Länder der Erde u. Spezial-Karten des deutschen Reichs und Oesterreichs. 3. völlig umgearbeitete Auflage. In 6 Bänden. Band 3. [4 Abhandlungen.] 100 pag. Leipzig, 1897, A. H. Payne. Das ganze Werk M. 40.
- Gasquet**, Amédée, Cours de géographie générale. Europe, Asie, Afrique, Amérique, Océanie. 6^e édition, revue et modifiée. 940 pag. Paris, 1897, Delalain frères. Fr. 6. 16.
- Geistbeck**, Mich., Geographie für Volksschulen. Teil 3. Europa und die außereuropäischen Erdteile. 6. durchgesehene Auflage. 50 pag. ††. München, 1897, R. Oldenbourg. Kart. M. 0,35.
- Geografia**, Prime Nozioni di — per le classe elementari superiori, secondo il vigente programma governativo, pubblicate da A. C. Settima edizione. 37 pag. Torino, 1897, Grato Scioldo. 20 cent. 16.
- Geografia infantil**. No. 1: Nociones de geografia fisica y politica; por los HH. de las escuelas cristianas. 7^a edicion. 36 pag. Tours, 1897, impr. Mame. Paris, procure générale. 32.
- Géographie**, Petite —, ou Extrait de la Géographie physique, politique, commerciale et historique; par les Frères des écoles chrétiennes. IV-72 pag. Tours, [sans millésime], Mame et fils. Paris, Poussielgue. 18.
- Géographie-Atlas** du cours moyen (texte, cartes et devoirs); par les Frères des écoles chrétiennes. 56 pag. Tours, 1897, Mame et fils. Paris, Poussielgue. 4.
- du cours préparatoire. Texte, cartes et vignettes par les Frères des écoles chrétiennes. 32 pag. ††. cartes. Tours, 1896, Mame et fils. Paris, Poussielgue. 4.
- Ghidini**, P., Nozioni di geografia insegnate oggettivamente e col sistema topografico, e storia nazionale del risorgimento italiano, ad uso della terza classe elementare e del primo corso complementare nella provincia di Parma, conforme ai programmi governativi. Seconda edizione. 85 pag. Parma, 1897, tip. Ferrari e Pellegrini. 50 cent. 16.
- Giannitrapani**, D., Nozioni di geografia per le scuole elementari superiori. Volume II, per la quinta classe, conforme ai programmi ministeriali 29 novembre 1894. 108 pag. ††. †. Firenze, 1897, R. Bemporad e figlio cessionari della libr. edit. Felice Paggi. 69 cent. 16.
- Graf**, M., V. Loessl, Fr. Zwerger, Leitfaden für den geographischen Unterricht an Mittelschulen. Teil I. Geographische Grundbegriffe. Bayern. Übersichts über die 5 Erdteile. Ausgabe für Realschulen. VIII-109 pag. ††. München, 1897, R. Oldenbourg. Geb. in Halbleinw. M. 0,85. In Leinw. M. 0,95.
- Grifoni**, Ulisse, Geografia elementare, per uso delle scuole ginnasiali, tecniche e normali. 2 voll. 253 pag. ††. 2†. Firenze, 1897, succ. Le Monnier edit. L. 2,50.
- Hackmann**, W., Neue Schulgeographie. Unter Berücksichtigung der dialogischen Unterrichtsform verfasst. Heft 5. Astronomische und physikalische Geographie. IV-114 pag. M. 1,20.
- Have**, J. J. ten, De vijf werelddeelen. Aardrijkskunde voor de laagste klassen van normaal-, h. b.-scholen, enz. Met vragen en opgaven, platen en kaarten. 263 pag. 's-Hage, Joh. IJkema. F. 1,40.
- Hirschmann**, Leonh., u. Geo. Zahn, Europa und die übrigen Erdteile nebst Karten von Europa, Österreich-Ungarn, der Schweiz und den 5 Erdteilen. (Grundzüge der Erdbeschreibung. Hilfsbüchlein zum Unterrichte in der Geographie mit vielen Fragen zur mündlichen und schriftlichen Beantwortung. Für die Hand der Schüler bearbeitet. In 2 Abteilungen. Abt. 2.) 28. Auflage. 80 pag. München, 1897, R. Oldenbourg. M. 0,45.

- Hirt's, F.**, Realienbuch. Stoffe für den Unterricht in den Realien in schulgemäßer Form. Herausgegeben von H. Nowack, J. G. Paust, F. Steinwetter, H. Sieber, R. A. Rohn. In 3 Ausgaben. Nr. 1. Kleine Ausgabe (A) in einem Bande. Enthaltend Geographie, Geschichte u. Naturkunde. Mit 9 Karten zur Geographie u. 65 Holzschnitten zur Naturkunde. Ausgabe für evangelische Schulen. 6. durchgesehene Auflage. (58.—83. Tausend.) 191 pag. Geb. M. 0,70. — Nr. 2. Dasselbe. Ausgabe für katholische Schulen. 6. durchgesehene Auflage. (58.—83. Tausend.) 191 pag. Geb. M. 0,70. — Nr. 3. Größere Ausgabe (B). Heft 3. H. Nowack, Geographie. Ausgabe ohne Karten. 6. durchgesehene Auflage. (89.—113. Tausend.) 104 pag. u. 16 pag. Bilderanhang. Kart. M. 0,50. Breslau, 1897, F. Hirt.
- Horn, C. W. Ludv.**, Lærebog i geografi for amttsskolen og folkehøiskolen samt for forberedelsesklasser for seminariene. 5. udg. 120 pag. ††. Kristiania, 1897, J. W. Cappelen. Indb. Kr. 1,55.
- , C. W. Ludv., Lærebog i geografi for folkeskolen. 10. opl. 64 pag. ††. 24 *. Kristiania, 1895, J. W. Cappelen.
- , C. W. Ludv., Lærebog i geografi for folkeskolen. 11. opl. 64 pag. ††. 24 *. Kristiania, 1896, J. W. Cappelen. Kr. 0,45.
- , C. W. Ludv., Lærebog i geografi for middelskolen. Første trin. For middelskolens lavere klasser. 6. udg. 52 pag. ††. Korter. Kristiania, 1896, J. W. Cappelen.
- Hotz, Rud.**, Leitfaden für den Geographieunterricht an Sekundarschulen. 4. Auflage. VI-172 pag. Basel, 1897, R. Reich. Geb. M. 1,20.
- Hübner, Max**, Geographische Bilder für die Oberstufe mehrklassiger Schulen. In anschaulich-ausführlicher Darstellung bearbeitet. 6. Auflage. (Hübner u. Richter, Realienbuch. Ausg. B. Teil I.) 96 pag. Breslau, 1897, F. Goerlich. M. 0,30.
- , Max, Kleine Erdbeschreibung. In anschaulich-ausführlicher Darstellung. (Hübner u. Richter, Kleines Realienbuch. Ausg. A. Teil I.) 13.—16. Tausend. 52 pag. Breslau, 1897, F. Goerlich. M. 0,25.
- Kahn Meyer, L., u. H. Schulze**, Anschaulich ausführliches Realienbuch, enthaltend Geschichte, Erdkunde, Naturgeschichte, Naturlehre und Chemie. Für die Hand der Schüler bearbeitet. Ausgabe A. Nr. 1. Vollständige Ausgabe. 21. neubearbeitete Auflage. Mit vielen Abbildungen von Paul Bender, T. Marckwordt u. a. (Realienbuch Nr. 1.) XL-152-120-160-96 pag. Bielefeld, 1897, Velhagen & Klasing. Geb. M. 2.
- , L., u. H. —, Erdkunde in anschaulich-ausführlicher Bearbeitung für die Hand der Schüler. (Realienbuch Nr. 6.) 21. neubearbeitete u. vermehrte Auflage. 120 pag. ††. Bielefeld, 1897, Velhagen & Klasing. Geb. M. 0,60.
- , L., u. H. —, Anschaulich ausführliches Realienbuch, enthaltend Geschichte, Erdkunde, Naturgeschichte, Naturlehre. Ausgabe B. Mittlere Ausgabe. (Realienbuch Nr. 9.) 15. neubearbeitete Auflage. IV-340 pag. ††. Bielefeld, 1897, Velhagen & Klasing. Geb. M. 1,25.
- , L., u. H. —, Anschaulich ausführliches Realienbuch, enthaltend Geschichte, Erdkunde, Naturgeschichte, Naturlehre. Ausgabe C. (Realienbuch Nr. 10.) 14. neubearbeitete Auflage. IV-172 pag. ††. Bielefeld, 1897, Velhagen & Klasing. Geb. M. 0,70.
- , L., u. H. —, Anschaulich ausführliches Realienbuch, enthaltend Geschichte, Erdkunde, Naturgeschichte, Naturlehre und Chemie. Für die Hand der Schüler bearbeitet. Ausgabe A. 21. neubearbeitete Auflage. Ausgabe für Simultanschulen. (Realienbuch Nr. 13.) XL-152-120-160-96 pag. ††. Bielefeld, 1897, Velhagen & Klasing. Geb. M. 2.
- Keil, W., u. A. K. van der Laan**, Geographie. Heimat-, Länder-, Völker- u. Himmelskunde. 2. verb. Aufl. (Vorbereitungen u. Entwürfe aus dem gesamten Unterrichtsgebiete der deutschen Volksschule, in Gemeinschaft mit J. Baumann, F. W. Bürgel, L. Diesner etc. herausgegeben von A. Sprockhoff. Doppelheft 4 u. 5.) 135 pag. ††. Breslau, 1897, F. Hirt. M. 1.

- Klausen, V.**, Geografi for Borger- og Almueskoler, forhen udgiven ved N. C. Rom. Gennemset af J. H. Mansa. 35. Udgave. 142 pag. Kjøbenhavn, Schubothé. 50 øre.
- Kleyn, A. A.**, en G. Schutte, Beknopte aardrijkskunde van Europa en de wereld-deelen. 4-76 pag. Utrecht, H. Honig. F. 0,35.
- Klun's Leitfaden** für den geographischen Unterricht an Mittelschulen. Neu bearbeitet von R. Trampler. 23., im wesentlichen unveränderte Auflage. VI-233 pag. ††. Wien, 1897, C. Gerold's Sohn. Geb. in Leinw. M. 2,40.
- Kreoke, F. W. C.**, Beginselnen der algemeene natuurkundige aardrijkskunde. 10^e geheel omgew. en verm. druk, herzien door H. Zondervan. 10-209 pag. ††. 6*. Leiden, J. M. N. Kapteyn. F. 1,75.
- Krüger, Carl A.**, Schul-Geographie in Abrissen und Charakterbildern. Für den Unterricht bearbeitet. 20. Auflage. 147 pag. ††. 46*. Berlin, 1897, J. Rentel. Kart. M. 0,60.
- Langenbeck, R.**, Leitfaden der Geographie für höhere Lehranstalten im Anschluß an die preussischen Unterrichtspläne von 1892 und unter Zugrundelegung der Debes'schen Schulatlanten. Teil 1. Lehrstoff der unteren Klassen. 2. umgearbeitete Auflage. VIII-137 pag. ††. M. 0,80. Kart. M. 1. — Teil 2. Lehrstoff der mittleren u. oberen Klassen. 2. umgearbeitete Auflage. VI-321 pag. ††. M. 2. Kart. M. 2,40. Leipzig, 1897, W. Engelmann.
- Leerboekje der aardrijkskunde ten dienste der katholieke school.** 2^e deeltje. 78 pag. Tilburg, Stoomdrukkerij van het R.-K. Jongens-weeshuis. F. 0,40.
- Lemonnier, Henry et F. Schrader**, Eléments de géographie. Avec la collaboration de Marcel Dubois. Cours supérieur, contenant les matières demandées par les programmes officiels. Géographie des cinq parties du monde et Géographie sommaire de la France. Nouvelle édition, revue et corrigée. 96 pag. ††. 24*. Paris, 1896, Hachette et Co. Fr. 3. 4.
- Lettau, H.**, Kleine Geographie für Volksschulen. 13. Auflage. 56 pag. ††. Leipzig, 1897, E. Peter. M. 0,25. Mit 20 farbigen Karten M. 0,40. Geb. M. 0,50.
- Moreno Espinosa, Alfonso**, Compendio de geografía distribuido en lecciones y adaptado á la índole y extensión de esta asignatura en la 2^a enseñanza. 586 pag. Cádiz, 1897, Impr. de la „Revista Médica“, de D. Federico Joly. Pes. 10 y 10,50.
- Murby's Geography and Atlas:** Consisting of the Elementary Geography for Schools. By A. H. Dick. Corrected to the Present Date. Together With 24 Beautifully Engraved and Coloured Maps. New and Enlarged Edition. 219 pag. London, T. Murby. 2 s.
- Neumann, Ludw.**, Lehrbuch der Geographie für höhere Unterrichtsanstalten. Im Anschluß an E. Debes' Schulatlanten. Teil 1: Lehrstoff für Sexta, Quinta, Quarta. (E. Debes' Schulatlas für die mittleren Unterrichtsanstalten.) VIII-136 pag. ††. Leipzig, 1897, H. Wagner & E. Debes. Kart. M. 0,80.
- , Gust., Schul-Geographie. Nach dem Tode des Verfassers durchgesehen von H. Damm. 16. Auflage. 112 pag. Berlin, 1897, G. W. F. Müller. M. 0,65.
- Panepinto, Gius.**, Sunti di geografía per le scuole elementari superiori maschili e femminili Operetta compilata in base ai programmi governativi del 29 novembre 1894. 62 pag. Palermo, 1896, tip. F. Barravecchia e figlio. 40 cent. 16.
- Peter, Herm.**, Geographie für die Volksschule. 9. durchgesehene u. berichtigte Auflage. IV-90 pag. Hildburghausen, 1897, F. W. Gadow & Sohn. M. 0,40.
- Petersen, W.**, Geographische Tabellen in 3 Teilen. Ein praktisches Hilfsbuch für den Unterricht in der Geographie. Teil 3. Asien, Afrika, Amerika, Australien, nebst einem Anhang, enthaltend das Wichtigste aus der mathematischen Geographie. 2. verm. u. verb. Auflage. 41 pag. Dessau, 1897, R. Kahle. M. 0,40.
- Polack, Frdr.**, Bilder aus der Heimat- und Erdkunde. Ein kurzer Leitfaden für Volks- und Bürgerschulen. Mit 19 Abbildungen u. Karten im Text u. 3 Karten in Farbendruck. 84. Auflage der „Geographischen Skizzen u. Bilder“. 72 pag. Gera, 1896, Th. Hofmann. Kart. M. 0,40.

- Porena, Fil.**, Geografia per le scuole elementari sul programma approvato con r. decreto 29 novembre 1894. Fasc. IV, per gli alunni della quinta classe elementare. Terza edizione. 67 pag. ††. Torino, 1897, stamp. reale della ditta G. B. Paravia e C. edit. 16.
- Porro, Car.**, Guida allo studio della geografia militare: compendio delle lezioni di geografia militare (parte generale) esposte agli ufficiali-allievi della scuola di guerra. Disp. 1-5. pag. 1-80. ††. 2†. Torino, 1897, Unione tipografico-editrice.
- Postorino, Gius. Fr.**, Il mondo alla portata delle piccole intelligenze, ossia nozioncine di geografia per la quarta classe elementare, compilata in base ai nuovi programmi governativi approvati con r. decreto 29 novembre 1894. 55 pag. 6†. Milano, 1897, casa edit. del Risveglio educativo. 50 cent. 16.
- Prüll, Herm.**, Die Heimatkunde als Grundlage für den Unterricht in den Realien auf allen Klassenstufen. Nach den Grundsätzen Herbarts und Ritters, dargethan an der Stadt Chemnitz und ihrer Umgebung. Ausgeführt in 18 Lektionen. Mit 12 (lith.) Einzelkärtchen u. einer Gesamtkarte von M. Kuhnert. Ausgabe A. 2. veränd. u. verm. Auflage. VII-98-34 pag. Leipzig, 1897, E. Wunderlich. M. 1,60. Geb. M. 2.
- Pütz, Wilh.**, Lehrbuch der vergleichenden Erdbeschreibung für die oberen Klassen höherer Lehranstalten und zum Selbstunterricht. 16. verbesserte Auflage, bearbeitet von F. Behr. XVI-380 pag. Freiburg i. B., 1897, Herder. M. 2,80. Einband in Halbleder M. 0,45.
- Redway, Jacques W.**, Natural elementary geography. 144 pag. ††. maps. (Natural geographies.) New York, [1897], American Book Co. cl., 60 c.
- Reis, Paul**, Elemente der Physik, Meteorologie und mathematischen Geographie. Hilfsbuch für den Unterricht an höheren Lehranstalten. Mit zahlreichen Übungsfragen u. -Aufgaben. 6. verb. Auflage, bearbeitet von Ed. Penzold. VII-437 pag. Leipzig, 1897, Quandt & Händel. M. 4,50.
- Reusch, H.**, Ei liti landkunna elder geografi. Paa landsmaal etter sette utgaava [af M. Hægstad]. 64 pag. ††. Karter. Kristiania, 1895, I komm. hja T. O. Brøgger.
- , Hans, Kortfattet geografi. 7. udg. 71 de til 100 de tusinde. 64 pag. Kristiania, 1896. I komm. hos T. O. Brøgger. Kr. 0,45.
- Robyns, F.-A.**, Kleine aardrijkskunde ten gebruike der lagere scholen, opgesteld volgens het officieel programma Tweede uitgave. 80 pag. Maaseyck, 1896, J. Vanderdonck-Robyns. 12.
- Roggero, Gius.**, Il secondo anno di geografia secondo il programma ministeriale 20 novembre 1894: descrizione sommaria delle parti in cui vien divisa la terra: nozioni generali sugli stati di Europa, aggiuntovi in appendice i diritti e doveri; cenni relativi alla famiglia, alla società, alla nazione, al governo. Quinta edizione approvata dalla commissione per la scelta dei libri di testo con circolare ministeriale 24 settembre 1894. 52 pag. ††. †. Milano, 1897, stab. tip. Antonio Vallardi. 75 cent.
- Rusch, Gust.**, Grundrifs der Geographie. Nach Maßgabe der Lehrpläne für allgemeine Volksschulen bearbeitet. 128 pag. ††. Wien, 1897, A. Pichler's Wwe. & Sohn. Geb. in Leinw. M. 1.
- , Gust., Leitfaden für den Unterricht in der Geographie. Nach Maßgabe des vorgeschriebenen Lehrplanes für österreichische Bürgerschulen bearbeitet. Theil 3. (Für die 3. Classe der Bürgerschule.) 4. Auflage. 114 pag. ††. Wien, 1896, A. Pichler's Wwe. & Sohn. Geb. in Leinw. M. 1,40.
- , Gust., Methodische Fragen und Aufgaben aus der Geographie und Geschichte. Winke und Richtlinien für die Vorbereitung auf die Lehrbefähigungsprüfung, nebst einem Anhang von Aufgaben für den schriftlichen Theil der Bürgerschulprüfung. 2. verm. Auflage. III-49 pag. Wien, 1897, A. Pichler's Wwe. & Sohn. M. 0,80.
- Sato, D.**, Chirigaku kyōkasho (Lehrbuch der Geographie.) Tōkyō, 1897.

- Schacht**, Theod., Schulgeographie. 18. Auflage. Neu bearbeitet von Wilh. Rohmeyer. VIII-294 pag. ††. Wiesbaden, 1897, C. G. Kunze's Nachf. M. 1,75.
- Schiffels**, Jos., Geographiebüchlein für die Oberstufe der Volksschule. 3. verb. Auflage. 86 pag. Trier, 1897, H. Stephanus. M. 0,40.
- , Jos., Handbuch für den Unterricht in der Geographie. Zunächst zum Gebrauch für Lehrer an Volksschulen. Band 2. Europa, die fremden Erdteile und die mathematische Geographie. VIII-357 pag. Trier, 1897, H. Stephanus. M. 2,20. Geb. in Leinw. M. 2,70.
- Schlemmer**, Karl, Leitfaden der Erdkunde für höhere Lehranstalten. Teil 1. Lehrstoff für Quinta. V-62 pag. ††. Geb. M. 0,60. — Teil 2. Lehrstoff für Quarta, Tertia u. Untersekunda. VIII-294 pag. ††. Geb. in Leinw. M. 2,25. Berlin, 1897, Weidmann. M. 2,85.
- Schrader**, F., et L. Gallouédo, Géographie générale; Amérique, rédigée conformément aux programmes de l'enseignement secondaire classique (avec 86 cartes en noir et 23 cartes en couleurs). Classe de quatrième. 2^e édition. 390 pag. Paris, 1897, Hachette et Ce. Fr. 3,50. 16.
- Schroetter**, Frhr. v., Leitfaden für den Unterricht in der Geschichte und Geographie für Unteroffizier- u. Kapitulanten-Schulen. 8. Auflage. 55 pag. Berlin, 1897, E. S. Mittler & Sohn. M. 0,35.
- Schul-Geographie**, Kleine —, mit besonderer Berücksichtigung Deutschlands. Herausgegeben von einem Vereine von Lehrern. 20. verm. u. verb. Auflage. 68 pag. Potsdam, 1896. Berlin, J. Rentel. M. 0,15. 12.
- Seibert**, A. E., (Schul-Geographie. (In 3 Theilen.) Bearbeitet nach den Lehrplänen für die österreichischen Bürgerschulen. Theil 1.) Aus den Elementen der mathematischen und physischen Geographie. Allgemeine Übersicht der Erdtheile nach wagrechter u. lothrechter Gliederung u. staatlicher Eintheilung. 12. umgearbeitete Auflage. 86 pag. ††. Wien, 1897, A. Hölder. Geb. M. 1,04.
- Seydlitz**, E. v., Geographie. (In 5 Ausgaben.) Ausgabe A. Grundzüge der Geographie. Eine Vorstufe zu der kleinen (B) und der größeren Ausgabe (C). Ausgestattet mit 66 in den Text gedruckten Karten und erläuternden Holzschnitten, sowie einem Anhang von 21 Bildern. 23. Bearbeitung. (1. bis 26. Tausend), unter Mitwirkung vieler hervorragender Fachmänner herausgegeben von E. Oehlmann. 127 pag. Breslau, 1897, F. Hirt. Geb. M. 1.
- , E. v., Geographie. Ausgabe B. Kleine Schul-Geographie. Ausgestattet mit 93 in den Text gedruckten bunten und schwarzen Karten und erläuternden Holzschnitten, sowie einem Anhang von 33 Landschafts- u. Hausformenbildern und einer Verkehrskunde mit 3 Karten. 21. Bearbeitung. Durchgesehener Neudruck. (114. bis 164. Tausend.) Unter Mitwirkung vieler hervorragender Fachmänner besorgt von E. Oehlmann. VIII-343 pag. Breslau, 1897, F. Hirt. Geb. in Leinw. M. 2,75.
- , E. v., Geographie. (In 5 Ausgaben.) Ausgabe C. Größere Schulgeographie. Ausgestattet mit 134 in den Text gedruckten Karten und erläuternden Abbildungen, sowie 5 Karten in Farbendruck. Dazu ein Anhang von 62 Landschafts- und Kulturbildern. 21. Bearbeitung, durchgesehener Neudruck. (27. bis 32. Tausend.) Unter Mitwirkung vieler hervorragender Fachmänner besorgt von E. Oehlmann. XVI-542 pag. Breslau, 1897, F. Hirt. Geb. in Leinw. M. 4,25.
- , E. v., Geographie. (In 5 Ausgaben.) Ausgabe D. In 6 Heften auf Grund der neuen preussischen Lehrpläne bearbeitet von E. Oehlmann u. F. M. Schröter. Heft 6. Lehrstoff der Sexta. Für den Gebrauch des Lehrers. 2. durchgesehene Auflage. (4.—9. Tausend.) 78 pag. ††. Karten. Breslau, 1897, F. Hirt. M. 0,80.
- , E. v., Geographie. Ausgabe E. Für höhere Mädchenschulen. In 4 Heften auf Grund des neuen preussischen Lehrplans bearbeitet von Paul Gockisch. Heft 2. Lehrstoff der 4. Klasse. (6. Schuljahr.) Europa ohne Deutschland und die aufseuropäischen Mittelmeerländer. 3. durchgesehene Auflage. (9. bis 18. Tausend.) 64 pag. ††. Karten. Breslau, 1897, F. Hirt. M. 0,60.

- Seydlitz, E. v.**, Geographie. Ausgabe E. Für höhere Mädchenschulen. In 4 Heften auf Grund des neuen preussischen Lehrplans bearbeitet von Paul Gockisch. Heft 3. Lehrstoff der 3. Klasse. (7. Schuljahr.) Die aufereuropäischen Erdteile. Mit 49 Abbildungen u. Karten. 3. durchgesehene Auflage. (9. bis 17. Tausend.) 96 pag. M. 0,80. — Heft 4. Lehrstoff der 2. u. 1. Klasse. (8. u. 9. bezw. 10. Schuljahr.) Europa (Oberstufe). Mathematische Erdkunde. Verkehrs- u. Handelswege. Mit 57 Abbildungen u. Karten. 2. durchgesehene Auflage (7. bis 14. Tausend.) 184 pag. M. 1,60. Breslau, 1897, F. Hirt.
- Sierp, W.**, Geographie für Schulen des Regierungs-Bezirks Minden. Mit einer Karte des Reg.-Bez. Minden u. der Provinz Westfalen. 2. verb. Auflage. 68 pag. Arnberg, 1897, J. Stahl. M. 0,35.
- Sommer, O.**, Kleine Erdkunde für Volks- und Bürgerschulen und für die mittleren Klassen von Mittel- u. höheren Schulen. IV-70 pag. ††. 5†. Braunschweig, 1897, E. Appelhans & Co. Kart. M. 0,60. Für braunschweigische Schulen mit einer Heimatskunde als Anhang (pag. 71—80). M. 0,60.
- Stoppoloni, Aurelio.** Compendio di geografia e storia, ad uso delle scuole elementari superiori maschili e femminili, in conformità dei programmi governativi. Nona edizione illustrata, aumentata e corretta. Parte I, per la quarta classe. 64 pag. ††. 6†. Milano, 1897, casa edit. del „Risveglio educativo“. 40 cent. 16.
- Tarr, Ralph Stockman.** First book of physical geography. 28-368 pag. ††. New York, 1897, The Macmillan Co. cl., net, \$ 1,10. — London, Macmillan. net, 6 s. 12.
- Thomaschky, Paul.** Schulgeographie für höhere Lehranstalten. Unterstufe. 65 pag. ††. Leipzig, 1897, Dürr'sche Buchhandlung. Kart. M. 0,80.
- Tromnau, Adolf.** Die Geographie in der Volksschule. Ein methodologisches Hilfsbuch für den erdkundlichen Unterricht. 2. neu bearbeitete Auflage. Mit mehreren Skizzen u. Karten in Farbendruck. VI-162 pag. Gera, 1897, Th. Hofmann. M. 1,80. Geb. M. 2,40.
- , Adolf, Schulgeographie für höhere Mädchenschulen und Mittelschulen. Teil 2: Oberstufe. 3. Auflage. Im Anschluss an den Normallehrplan in den Bestimmungen über das Mädchenschulwesen in Preußen vom 31. Mai 1894 bearbeitet. IV-199 pag. ††. Halle, 1897, H. Schroedel. M. 1,40. Geb. M. 1,60.
- Ule, Willi.** Lehrbuch der Erdkunde für höhere Schulen. Teil 1. Für die unteren Klassen. VIII-176 pag. ††. Leipzig, 1897, G. Freytag. M. 1,40. Geb. in Leinw. M. 1,80.
- Vedel, Bauer et de Saint Etienne.** Livre-Atlas de géographie. Cours moyen et supérieur. Tableaux graphiques, 40 gravures, 100 cartes en couleurs. 108 pag. Paris, [sans millésime], Larousse. Fr. 2,25. 4.
- Weyhe, Emil.** Kurzes Hilfsbuch für den Anfangs-Unterricht in der Geographie. 1. u. 2. Jahreskurs. 31 pag. Dessau, 1897, P. Baumann. Kart. M. 0,30.
- Wulle, F.**, Landschaftskunde. Hilfsbuch für den vergleichend entwickelnden Geographie-Unterricht. Zum Gebrauche an Lehrer-Seminaren und für Lehrer bearbeitet. Teil 1. Die aufereuropäischen Erdteile und die Weltmeere (mit Ausschluss des atlantischen Ozeans). VII-123 pag. Halle, 1897, H. Schroedel. M. 1,40. Geb. M. 1,80.

III. Allgemeine Darstellungen.

1. Wörterbücher.

- Barbier, J. V. et Anthoine.** Lexique géographique du monde entier, publié sous la direction de E. Levasseur. Fasc. 17. pag. 1009 à 1072. Nancy et Paris, 1897, libr. Berger-Levrault et Ce. Fr. 1,50.
- Granzow, F. C.**, Geografisk Lexikon, fortsat af H. Lassen. 51.—55. Levering. à 48 pag. Kjøbenhavn, Nordiske Forlag. à 90 øre.

Vivien de Saint-Martin, et Louis Rousselet, Nouveau Dictionnaire de géographie universelle, contenant: 1° la géographie physique, 2° la géographie politique, 3° la géographie économique, 4° l'ethnologie, 5° la géographie historique, 6° la bibliographie, ouvrage commencé par Vivien de Saint-Martin et continué par Louis Rousselet. „Supplément“. Fascicule 6—9. non paginé. Paris, 1897, libr. Hachette et Co. à Fr. 2,50. 4.

2. Allgemeine Handbücher; Sammelwerke.

- Balbi, Adorján**, Egyetemes földrajza. A müvelt közönség számára megirta és tetemesen kibővítetté Czirbusz Géza. [Allgemeine Geographie. Für das gebildete Publikum geschr. und erweitert von Géza Czirbusz. IV. Band. Die nördlichen Continente der östl. Erdtheilgruppe.] 1198 pag. ††. †. *. Nagy Becskere, 1897, Ráth Mór. kiadása. F. 8.
- Bommeli, R.**, Illustrierte Geschichte der Erde. 2. verb. Auflage. XVI-644 pag. ††. 8†. Stuttgart, 1897, J. H. W. Dietz Nachf. M. 4,40.
- Brown, Robert**, The Countries of the World. Being a Popular Description of the Various Continents, Islands, Rivers, Seas, and Peoples of the Globe. New ed. Vol. 4. 328 pag. London, Cassell. 6 s. 4.
- Dubois, Marcel, et Camille Guy**, Album géographique. Livraisons 25 à 35. Tome II, pag. 129—244. ††. — Tome III, pag. 1—48. ††. Paris, 1897, libr. Colin et Co. à 75 cent. 4.
- Garollo, Gottardo**, Uno sguardo alla terra: geografia popolare. Disp. 72—80. pag. 417—552. ††. Milano, 1897, Francesco Vallardi. 50 cent. la dispensa. 4.
- Gebauer, Heintr.**, Handbuch der Länder- und Völkerkunde in volkstümlicher Darstellung mit besonderer Berücksichtigung der volkswirtschaftlichen Verhältnisse. In ca. 25 Lieferungen. Lief. 1. pag. 1—32. Leipzig, 1897, G. Lang. M. 0,50.
- Gebelin, J.**, Essai de géographie appliquée. (Suite.) *B. S. G. Comm. Bordeaux*, 1897, (2) 20, 305—327.
- , Jacques, Essai de géographie appliquée. Première partie: Synthèse. 1^{er} fascicule: Applications de la géographie générale. 88 pag. (Extrait du „Bulletin de la Société de géographie commerciale de Bordeaux“ 1896.) Bordeaux, 1896, libr. Feret et fils.
- Geistbeck, Alois**, Bilder-Atlas zur Geographie der aufereuropäischen Erdteile. Mit beschreibendem Text. Mit 314 Holzschnitten nach Photographien und Zeichnungen von E. T. Compton, Th. v. Eckenbrecher, H. L. Heubner u. a. 240 pag. Leipzig, 1897, Bibliographisches Institut. Geb. in Leinw. M. 2,75.
- György, Aladár**, A Föld és népei. [Die Erde und ihre Bewohner.] II. Ausgabe. 2 Bde. 628 u. 624 pag. Budapest, 1897, Franklin társ. kiadása. Geb. in Leinw. F. 15.
- Heiderich, Franz**, Länderkunde der aufereuropäischen Erdteile. (Sammlung Göschen. 63. Bändchen.) 162 pag. Mit 11 Textkärtchen und Profilen. Leipzig, 1897, G. J. Göschen. Geb. in Leinw. M. 0,80. 12.
- Hellwald, Friedr. v.**, Die Erde und ihre Völker. Ein geographisches Hausbuch. 4. Auflage. Durchgesehen von W. Ule. Mit 397 Textillustrationen, 29 Extrabildern u. 20 Kartenseiten. VIII-915 pag. Stuttgart, 1897, Union. Geb. in Halbfranz M. 16,50.
- , F. v., Jorden och dess folk. Bearbetning af O. H. Dumrath. 1 a—12 e hft. 400 pag. 24†. Stockholm, 1897, C. E. Fritze. För häfte 50 öre.
- Keltie, J. Scott**, The Great Unmapped Areas on the Earth's Surface awaiting the Explorer and Geographer. *National G. Mag., Washington*, 1897, 8, 251—266.
- Lehmann, Paul**, Länder- und Völkerkunde. Heft 1—7. (Hausschatz des Wissens. Heft 189—192, 195, 197 u. 198.) pag. 1—288. ††. Neudamm, 1897, J. Neumann. à M. 0,30.

- Löffler, E.**, Omrids af Geografien nærmest udarbejdet til Brug ved Forelæsninger. II. Del. 1. og 2. Hefte. 52 og 64 pag. Kjøbenhavn, Lehmann & Stage. à 90 øre.
- Mackay, Alex.**, The Intermediate Physical, Industrial and Commercial Geography. 19th. ed. 290 pag. London, W. Blackwood. 2 s. 12.
- Marinelli, G.**, La terra: trattato popolare di geografia universale. Collaboratori per parti speciali altri scienziati italiani. Disp. 513—572. pag. 525—836, 601—839, 849—944, 1065—1208. ††. 11†. Milano, 1897, stab. tip. dell' antica casa edit. Francesco Vallardi. 40 cent. la dispensa.
- Reclus, Eliseo**, Nuova geografia universale, la terra e gli uomini. Traduzione italiana diretta dal Attilio Brunialti. Disp. 851—943. pag. 1—448, 65—1000, 769—781, 833—911. ††. 13†. Milano, 1897, Società editrice libraria. 50 cent. la dispensa. 4.
- Robertson, C.**, Is the Earth a Planet? A Study in Physical and Mathematical Geography. VIII-81 pag. Edinburgh, E. Stock. 2 s.
- Rom, N. C.**, Geografiske Billeder, udgivne af —. (Anden Udgave.) 2.—6. Hæfte. Hvert 32 pag. Kjøbenhavn, Rom. à 50 øre. 4.
- Storia naturale.** Storia della formazione della terra: l'uomo, le razze umane, loro usi e costumi; vita delle piante. Disp. 140—147. pag. XV, 337—714. ††. 12†. Torino, 1897, Unione tipografico-editrice. L. 1,20 la dispensa.
- Terre illustrée.** La —. Geographie universelle, physique, ethnographique, politique et économique des cinq parties du monde: par les Frères des écoles chrétiennes. 5^e édition, ornée de cartes et gravures, enrichie de notes et citations. XII-669 pag. Tours, 1896, libr. Mame et fils. Paris, libr. Pousielgue.
- Tomé, Gius.**, Geografia del presente e dell' avvenire, ossia etnografia e geografia politica del mondo civile giusta i principi della etnicarchia: complemento storico, geografico dell' opera dello stesso titolo e dello stesso autore, edita in Torino da Ermanno Loescher [nel] 1880. Libro II. (Parte applicata delle etnicarchie nel mondo civile costituite o costituende ossia etnografia e geografia politica degli stati-nazioni proposti in Europa ed in America.) 454 pag. Porto Maurizio, 1897, presso l'Autore. L. 3.
- Tortosa y Picón, Mariano**, Nociones de geografía natural y humana. 1^a parte. 204 pag. Madrid, 1897, Est. tip. de Agustín Avrial. Pes. 5 y 6.
- Wagner, Herm.**, Lehrbuch der Geographie. 6. gänzlich umgearbeitete Auflage von Guthe-Wagner's Lehrbuch der Geographie. Lief. 2 u. 3. pag. 225—560. ††. Hannover, 1896 u. 1897, Hahn. M. 5.

3. Allgemeine Atlanten.

- Atlas über sämtliche Länder der Erde.** Mit Spezial-Karten des Deutschen Reiches und von Oesterreich. (Panorama des Wissens u. der Bildung. Eine Sammlung von Leitfaden zum Selbstunterricht in folgenden Fächern: Englisch, Französisch, Italienisch, Russisch, Spanisch, Buchhaltung, Dichtkunst, Erdkunde, Geschichts-Chronik, Clavierspiel, Stenographie, Physik. Mit einem biographischen Lexikon, einer Zeichen-Schule, einem Briefsteller u. einem vollständigen Atlas über sämtliche Länder der Erde. 3. völlig umgearbeitete Auflage. In 6 Bänden. Bd. 6.) 50 farbige Karten mit einem Blatt Text. Leipzig, 1897, A. H. Payne. Das ganze Werk M. 40. 4.
- Bacon's, G. W.**, Pocket Atlas and Gazetteer of the World. (Every Map an entirely new production.) New ed. 64*. London, Bacon. 2 s. 6 d. 18.
- Bartholomew, John George**, Handy reference atlas of the world; with complete index and geographical statistics. New rev. enl. ed. New York, 1897, imported by Charles Scribner's Sons. hf. mor., \$ 3. 12.

- Bartholomew**, John George, The pocket atlas of the world. 10th ed., with index and statistical notes. 72 pag. maps. New York, [1897], George P. Putnam's Sons. cl., \$ 1,25. — London, Walker. 3 s. 6 d. 32.
- Collins' Complete Atlas**, consisting of 80 full page Maps of Modern Geography, embracing all the latest Discoveries and Changes in Boundaries. Alphabetical Index of 50,000 names. London, Collins. 6 s. 4.
- Dutton's** up-to-date pocket atlas and gazetteer. 115 pag. New York, 1897, E. P. Dutton & Co. cl., \$ 1. 16.
- Gaebler**, Ed., Neuester Handatlas über alle Teile der Erde, mit besonderer Berücksichtigung des gesamten Weltverkehrs entworfen, bearbeitet und gezeichnet. Ausgabe A., enthaltend 128 Karten und Darstellungen in einheitlichen Maßstäben, nebst alphabetischem Namensverzeichnis. 2. Auflage. 40 farbige Kartenseiten mit Text auf der Rückseite u. XXVI pag. Text. Leipzig, 1897, F. A. Berger in Komm. Geb. M. 4. 4.
- , Ed., Neuester Handatlas über alle Teile der Erde, mit besonderer Berücksichtigung des gesamten Weltverkehrs entworfen, bearbeitet und gezeichnet. Ausgabe B., enthaltend eine kurzgefasste allgemeine Weltgeschichte von Fritz Bayer. 2. Auflage. 40 farbige Kartenseiten mit Text auf der Rückseite u. XXVI pag. Text. Leipzig, 1897, F. A. Berger in Komm. Geb. M. 5. 4.
- Gall and Inglis' Imperial Globe Atlas of Ancient and Modern Geography**, containing 37 quarto pages of Maps and Index Gazetteer of 20,000 names. New ed. London, Gall and Inglis. 3 s. 6 d. 4.
- Hokmann**, A. L., Földrajzi és statisztikai egyetemes zsebatlasz. Magy. szöveggel ellátta és a magy. viszonyokhoz alkalmazta Péter János. [Allg. geogr. und stat. Taschenatlas. Mit ung. Text versehen und den ung. Verhältnissen angepasst von Joh. Péter.] 63 pag. 60*. Pozsony, 1897, Stampel Károly kiadása. In Leinw geb. F. 2,50. 4.
- Larousse**, Atlas — illustré. 40 cartes en couleurs. 1000 documents photographiques. Fascicule Ier. pag. 1 à 8. Paris, 1897, libr. Larousse. 60 cent. 4.
- Mulum in Parvo Atlas**, The — of the World. 4th. ed. London, W. and A. K. Johnston. 2 s. 6 d. 16.
- Perthes**, Just., Taschen-Atlas. 33. Auflage. Vollständig neu bearbeitet von Herm. Habenicht. 24 kolorirte Karten in Kupferstich. Mit geographisch-statistischen Notizen von H. Wichmann. 68 pag. (in 12°). Gotha, 1897, J. Perthes. Geb. in Leinw. in 12° M. 2,40. Mit 4 weiteren Karten für die österreichisch-ungarische Monarchie M. 2,60. 4.
- Philip's New Handy General Atlas of the World**. A Series of 60 Plates. Containing over 120 Maps and Plans, Illustrating Physical and Commercial Geography. Edit. by George Philip, Jun. With a Complete Index of over 100 000 Names. London, G. Philip and Son. 40 s. 4.
- Ready Reference Atlas of the World. A Series of 72 Plates, with a Statistical Survey dealing with each Country and a Complete Index. By E. G. Ravenstein. London, G. Philip and Son. 10 s. 6 d. 4.
- Schrader**, F., Atlas de poche, contenant 16 cartes doubles, 35 cartes simples, un texte géographique et statistique, et un index alphabétique des noms contenus dans l'atlas avec renvoi aux cartes, dressé au bureau géographique de la librairie Hachette et Ce, sous la direction de —. Paris, 1897, Hachette et Ce. Fr. 3,50.
- Shilling Atlas**, The —. Containing 60 Fully Coloured Maps and Diagrams. Revised and Corrected to Present Time, from the Latest Authorities. With a Complete Index of Names. (Marcus Ward's Series of School-Atlases.) London, Marcus Ward. 1 s. 4.
- Student's Atlas**, The New —. Consisting of 80 Full-page Maps of Modern Geography, Embracing all the Latest Discoveries and Changes in Boundaries. Alphabetical Index of 50,000 Names. London, Collins. 8 s. 6 d.
- Vandevelde**, A., Atlas d'histoire et de géographie militaires pour l'examen de capitaine commandant. 39*. 2 pag. Bruxelles, (1897), Compagnie de l'autocopiste. Fr. 3. 4.

- Victoria Regina Atlas, The** —. Political, Physical and Astronomical. Containing 200 Plates and Complete Index of 140 Pages. Edinburgh, W. and A. K. Johnston. 21 s. 4.
- Ward's Shilling Atlas.** Containing 60 Maps and Diagrams, with Complete Index. London, Marcus Ward and Co. 1 s. 4.
- , Marcus, Threepenny Atlas. Containing 30 Maps, Fully Coloured. 20 pag. London, Marcus Ward and Co. 3 d. 4.
- Universal Atlas. Containing 60 Maps and Diagrams, Fully Coloured. 37 pag. London, Marcus Ward and Co. 6 d. 4.

4. Atlanten für die Schule.

- Amthor's, Ed., und Issleib's Volksatlas** über alle Theile der Erde für Schule und Haus. (Ausgabe für Oesterreich-Ungarn.) 36 Haupt- u. 20 Nebenkarten (in Farbendruck). 34. Auflage. Herausgegeben von Fr. Riecke. Gera, 1897, Th. Hofmann. M. 1. 4.
- Bacon, G. W., Excelsior Elementary Atlas.** 7th ed., Containing 32 Coloured Plates and 29 Supplementary Maps. London, Bacon. 6 d.; with Index, limp. 1 s. 4.
- , G. W., "Excelsior" Memory Map, Atlas, and Text-Book combined, containing a Complete set of Bacon's Excelsior Memory Maps, with a Geography Lesson Facing each; specially adapted for the Use of Pupil Teachers, Candidates for the Queen's Scholarship, Certificate, and Civil Service Examinations; also for use in Secondary Schools. New and enlarged ed. 73 pag. London, Bacon. 3 s. 4.
- , G. W., Excelsior Scholarship Atlas. Specially Prepared to Meet the Requirements of the Syllabus of the Queen's Scholarship Examinations for 1897 and 1898. Containing 33 Political and 7 Physical Maps. 40 pag. London, Bacon. 1 s. 4.
- Bertrand, P., et H. Carrez,** Atlas-manuel de géographie à l'usage des écoles primaires et des écoles d'adultes. 53 pag. ††. cartes. Liège, 1897, H. Dessain. Fr. 0,80.
- Fröhlich, G., u. A. Sprockhoff,** Kleiner Schulatlas. Nach methodischen Grundsätzen bearbeitet. Nr. 1. Allgemeine Ausgabe. 16 farbige Kartenseiten mit 4 pag. Text. Hannover, 1897, C. Meyer. M. 0,30.
- Have, J. J. ten,** Volledige schoolatlas. 47 * lithogr. gekl. 's-Hage, Joh. IJkema. Geb. F. 2,75. 4.
- Keil, W., u. Fr. Riecke,** Deutscher Schul-Atlas. 38 Haupt- u. 30 Nebenkarten in Farbendruck. Gratisbeigabe: Heimatkarte. 44. verm. u. vollständig neubearbeitete Auflage von Amthor-Issleibs Volks-Atlas über alle Theile der Erde. 3 pag. Text. Gera, 1897, Th. Hofmann. M. 1. 4.
- Kogutowicz, Manó,** Kis atlasz elemi népiskolák számára. [Kleiner Atlas für Elementar-Volksschulen.] Budapest, 1897, Kogutowicz és társa kiadása. 4.
- , Manó, Kis atlasz megyei térképekkel. Elemi népiskolák III oszt. számára. [Kleiner Atlas mit Comitatskarten. Für die III. Klasse der Elementar-Volksschulen.] Budapest, 1897, Kogutowicz és társa kiadása. 4.
- Kozenn's, B.,** Geographischer Atlas für Mittelschulen (Gymnasien, Real- u. Handelsschulen). 37. Auflage. Unter Mitwirkung namhafter Fachmänner vollständig neu bearbeitet von V. v. Haardt u. W. Schmidt. 84 (farbige) Karten auf 56 Tafeln. 11 pag. Text. Wien, 1897, E. Hölzel. M. 7. Geb. in Leinw. M. 7,60. 4.
- Lehmann, R., u. W. Pätzold,** Atlas für Mittel- u. Oberklassen höherer Lehranstalten. 69 Haupt- u. 88 Nebenkarten auf 80 (farbigen) Kartenseiten. Ausgeführt in der geographischen Anstalt von Velhagen & Klasing in Leipzig. 4 pag. Text. Bielefeld, 1897, Velhagen & Klasing. M. 4,60. Kart. M. 5. Geb. M. 5,50. 4.

- Letosohek, E., u. V. v. Haardt**, Die aussereuropäischen Erdtheile. (Geographischer Atlas für die k. u. k. Militär-Unterrealschulen. 4 Theile. Theil 3. Für den 3. Jahrg.) 13 farbige Karten mit 5 pag. Text. Wien, 1897, E. Hölzel. M. 1,70. 4.
- , E., u. V. v. —, Geographischer Atlas für die k. u. k. Militär-Unterrealschulen. 4 Theile. Theil 4. (Für den 4. Jahrgang.) 28 farbige Karten mit 15 pag. Text. Wien, 1897, E. Hölzel. M. 3,50. 4.
- Melin**, Atlas —, historique et géographique, spécialement établi pour les cours de l'enseignement secondaire. (N° 2.) Enseignement secondaire classique (seconde classique): Histoire (texte et cartes). Histoire de l'Europe et de la France de 1270 jusqu'en 1610. — Enseignement secondaire moderne (troisième moderne): Géographie (texte et cartes). L'Europe: 1° Etude générale; 2° Description des Etats. (102 cartes ou plans.) — (N° 3.) Enseignement secondaire classique (troisième classique): Histoire (texte et cartes). Histoire de l'Europe et de la France de 1395 jusqu'en 1270. — Enseignement secondaire moderne (quatrième moderne): Géographie (texte et cartes). Géographie de l'Afrique, de l'Asie et de l'Océanie. (80 cartes ou plans.) Paris, 1897, impr. Erhard frères. Moulins-sur-Allier, A. Paris. 4.
- Pape's Volks-Schul-Atlas** über alle Teile der Erde. Neu bearbeitet von E. Naumann. Ausgaben für die Provinzen Brandenburg, Sachsen u. Westfalen. 25., der neuen Bearbeitung 3. Auflage. à 18 farbige Karten mit einem Blatte Text. Langensalza, 1897, H. Beyer & Söhne. Kart. M. 0,60. 4.
- Pennesi, Giuseppe**, Atlante scolastico per la geografia fisica e politica. Istituto Cartografico Italiano. (Fasc. I, II, e III.) Roma, 1896. 4.
- Peucker, Karl**, Atlas für Handelsschulen. Gezeichnet u. redigirt von —. Fachmännisch bearbeitet von Th. Cicalek, J. G. Rothaug, Karl Zehden. 36 (farbige) Hauptkarten mit 64 Nebenkarten, Diagrammen, Stadt- u. Hafenplänen. Ein Blatt Text. Wien, 1896, Artaria & Co. Geb. M. 6,50. Fol.
- , Karl, Kleiner Atlas für Handelsschulen. Fachmännisch bearbeitet von Th. Cicalek, J. G. Rothaug, Karl Zehden. 2. erweiterte Ausgabe. 18 farbige Karten. Wien, 1897, Artaria & Co. Geb. M. 2,40. Fol.
- Rodriguez de Llano, Gabino**, Colección de mapas mudos preparados para practicar el estudio de la Geografía postal. 50*. Madrid, 1897, Lit. de la Sucesora de M. Fernández. Pes. 2 y 2,25. 4.
- Roggero, G., G. Ricchieri e A. Ghisleri**, Testo atlante scolastico di geografia moderna astronomica-fisica-antropologica, espressamente compilato e designato per le scuole secondarie italiane, in conformità dei programmi governativi e delle moderne esigenze pedagogiche. Fasc. IV (Asia, Oceania, America e regioni polari). Edizione per le scuole secondarie superiori del regno (Istituti tecnici, scuole normali, licei, collegi militari). 128-7 pag. 11 †. Bergamo, 1897, Istituto italiano d'ortigrafiche edit. L. 4,25. 4.
- Rohmeder, Wilh., u. Gust. Wenz**, Methodischer Atlas für bayerische Schulen. Separat-Ausgabe für Münchener Volksschulen. 15 Karten in Farbendruck. München, 1897, R. Oldenbourg. Geb. in Leinw. M. 1,35. 4.
- Schmidt, Rud.**, Volksschul-Atlas. Ausgeführt von der artistischen Anstalt u. Buchdruckerei von Rud. Loës in Leipzig. 31. durchgesehene Auflage. 31 farbige Kartenseiten mit 2 pag. Text. Bielefeld, 1897, Velhagen & Klasing. M. 0,60. Kart. M. 0,80. 4.
- Schwegler, G.**, Die Schulatlanten für die deutschen Volks- und Mittelschulen. N. Bl. aus Süddeutschland f. Erziehung u. Unterricht, Stuttgart, 1897. 36 pag. 4.
- Vandenberghé, G., et J.-B. Jacobs**, Nouvel atlas à l'usage des écoles primaires, d'après un plan entièrement nouveau formé de vingt-huit belles cartes très claires avec texte simple et concis répondant au programme de trois degrés suivi de questions et d'exercices nombreux et variés. 64 pag. ††. Cartes en couleurs. Bruxelles, (1897), Callewaert frères. Fr. 1,25. 4.

5. Karten der Erde und grösserer Teile.

- Berghaus**, Herm., Chart of the world on Mercators projection. Entirely reconstructed by Herm. Habenicht and Bruno Domann. 12. ed. 4 Blatt à $47,5 \times 77$ cm. Farbendruck. Gotha, 1897, J. Perthes. M. 14. Auf Leinw. in Leinw.-Mappe M. 20. In Leder-Mappe M. 24. Mit Stäben M. 20. Lackiert M. 22. 32fach gebrochen in Leinw.-Mappe M. 20, in Leder-Mappe M. 24.
- Birk**, C., Weltkarte in Merkators Projektion. Aequatorial-Mafsstab 1:90 000 000. 36×56 cm. (Aus: „Birk, Netzatlas“.) Lith. Berlin, 1897, S. Schropp.
- Chart of the world**, Hermann Berghaus: — on Mercators Projection. Entirely reconstructed by Hermann Habenicht (for the sea) and Bruno Domann (for the land). Gotha, Justus Perthes. 12. edition, 1897. *A. der Hydrogr. u. Marit. Meteorol., Berlin, 1897, 25, 406–408.*
- *Le Mouvement G., Bruxelles, 1897, 14, 365–366.*
- Debes**, E., Schulwandkarte der Erde. Ost- und Westhälfte. Im Anschluss an des Herausgebers Schulatlanten bearbeitet. Radional-Mafsstab 1:13 225 000. à 6 Blatt à 58×79 cm. Farbendruck. Leipzig, 1897, H. Wagner & E. Debes. à M. 6. Auf Leinw. mit Stäben à M. 14.
- Dancède**, A., Mappemonde coloniale. Possessions coloniales des Etats d'Europe, avec les câbles télégraphiques sous-marins et les lignes de navigation. Dressée d'après les documents officiels les plus récents par —. Gravée et tirée spécialement pour l'édition du centenaire de l'Annuaire du commerce Didot-Bottin. Paris, 1897, Dancède, imp.-édit.
- Gaebler**, Ed., Wandkarte der östlichen Halbkugel. Mittlerer Mafsstab 1:12 000 000. 6 Blatt à 59×81 cm. Physikalische Ausgabe. 2. Auflage. Farbendruck. Leipzig, 1897, G. Lang. M. 12. Auf Leinw. in Mappe oder mit Stäben M. 18.
- , Ed., Wandkarte der westlichen Halbkugel. Mittlerer Mafsstab 1:12 000 000. 6 Blatt à 58×81 cm. Grosse Ausgabe. 2. Auflage. Physikalisch mit rothen Grenzlinien. Farbendruck. Leipzig, 1897, G. Lang. M. 12. Auf Leinw. mit Stäben oder in Mappe M. 18.
- Gräf**, A., u. J. Runge, Erdkarte. Bearbeitet von —. Politische Uebersicht von C. Riemer. (Weimarer Hand- u. Reisekarten aller Länder der Erde. Nr. 2.) $46 \times 66,5$ cm. 30. Auflage 1897. Farbendruck. Weimar, 1897, Geographisches Institut. M. 1.
- Gronstra**, J., Routekaart von Nederland naar Nederlandsch-Indië en terug, samengesteld op uitnoodiging der Stoomvaartmaatschappij „Nederland“. 2*. 35×67 cm. Amsterdam, Seyffardt's Boekhandel. In 1 linn. bd. F. 1.
- Haardt**, Vinz. v., Wandkarte der Planigloben. Orohydrographische Ausgabe. Mittlerer Mafsstab 1:20 000 000. Mit 2 Nebenkarten: a) die Nordpolar-Länder. 1:20 000 000. b) die Südpolar-Regionen. 1:40 000 000. 8 Blatt à $53,5 \times 53$ cm. Farbendruck u. kolorirt. Wien, 1897, E. Hölzel. M. 7. Auf Leinw. in Mappe M. 12,50. Mit Stäben M. 14,50.
- Hausermann**, R., Planisphère de la projection Mercator, dressée par —. (Atlas universel.) Paris, 1897, Fayard frères, édit.
- Heilmann**, Karl, Missionskarte der Erde. Mit besonderer Berücksichtigung der Deutschen Kolonien. Mittlerer Mafsstab 1:50 000 000. 35×71 cm. 3. verb. Auflage. Farbendruck. Nebst Begleitwort. VIII-45 pag. ††. Gütersloh, 1897, C. Bertelsmann. M. 1,20.
- Niox**, Cartes —. No. 1. Le Monde (Europe, Asie, Afrique), à l'échelle de 1:30 000 000. — No. 2. Le Monde (Amérique, Océanie), à l'échelle de 1:30 000 000. Paris, 1897, Delagrave, édit.
- Wagner**, Herm., Umrißkarte der Erde. 3. Auflage. 6 Blatt à $56,5 \times 68$ cm. Lithographie. Gotha, 1897, J. Perthes. M. 3.
- Wihmann**, H., Zur Neuausgabe von Berghaus' „Chart of the World“. Begleitworte zur Karte. *Petermanns M., Gotha, 1897, 43, 117–118.* *.

IV. Historische Geographie.

1. Quellen und Quellenkunde.

(Vergl. auch: Geschichte der Geographie und der Entdeckungen, Geschichte der Kartographie.)

- Bittner**, Maximilian, Schiffswege in den Ueber- und Unter-Wind-Regionen und an den Inseln, sowie Nachrichten über das Neu-Land. *M. K. K. G. Ges. Wien*, 1897, 40, 381—403.
- Cocchia**, Enrico, La Geografia nelle Metamorfosi d'Ovidio e l'Averno virgiliano. *Atti R. Ac. Archeologia, Lettere e Belle Arti, Napoli*, 1897, 18, parte I, N° 7. 48 pag.
- Hümmerich**, Johannes Franz Heinrich, Quellenuntersuchungen zur ersten Indienfahrt des Vasco da Gama. Programm 1897 des königl. Maximilians-Gymnasiums zu München. Dissertation, München. 41 pag. München, 1897, Druck von F. Straub.
- ΚΟΣΜΑ, ΑΙΓΥΠΤΙΟΥ ΜΟΝΑΧΟΥ ΧΡΙΣΤΙΑΝΙΚΗ ΤΟΠΟΓΡΑΦΙΑ**. The Christian Topography of Cosmas, an Egyptian Monk. Translated from the Greek, and Edited, with Notes and Introduction by J. W. McCrindle. *Works issued by the Hackluyt Society, London*, 1897, 98, XII-XXVII-398 pag. ††. 4 †.

2. Geschichte der Geographie und der Entdeckungen.

(Vergl. auch: Quellen und Quellenkunde, Geschichte der Kartographie, Biographien und Nekrologe.)

- Anniversaires**, Deux —. Découverte de la route maritime de l'Inde. Découverte de l'Amérique du Nord. *Le Mouvement G., Bruxelles*, 1897, 14, 385—386.
- Baer**, Max, Lupold von Wedels Beschreibung seiner Reisen und Kriegserlebnisse, 1561—1606. Nach d. Urhandschr. herausg. u. bearb. von —. *Baltische Studien*, 45, 1—609.
- Beazley**, C. Raymond, The dawn of modern geography: a history of exploration and geographical science from the conversion of the Roman Empire to A. D. 900. With an account of the achievements and writings of the early Christian, Arab, and Chinese travellers and students; with reproductions of the principal maps of the time. 538 pag. New York, 1897, imported by Charles Scribner's Sons. cl., \$ 7,20. — London, J. Murray. 18 s.
- 's „Dawn of Modern Geography“. *G. J., London*, 1897, 9, 532—533.
- Berger**, H., Die Entstehung der Lehre von den Polarzonen. *G. Z., Leipzig*, 1897, 3, 88—92.
- (Braumüller, Joh.)** Die geographischen Entdeckungen um 1497 und 1597. Nach einem Vortrage von —. *Carinthia II., M. des naturhistorischen Landes-Mus. für Kärnten, Klagenfurt*, 1897, 87, 1—12, 57—64.
- Cabot**, John, An anniversary story. *Blackwood's Edinburgh Mag.*, 1897, 161, 838—851.
- Chevalier**, Voyage du Levant ou itinéraire du voyage qu'a fait dans le Levant M. Louis —, président au parlement de Paris, en l'année 1699, où il a fait la description de l'état présent et ancien des isles Sardaigne, de Malthe . . . , et des villes de Smirne, de Constantinople, d'Alexandrie et le Grand Caire . . . *Rev. d'Égypte*, 3, 301—342; 4, 134—156.
- Cordeiro**, Luciano, Anotações historicas. Textos e traducções. *B. S. G. Lisboa*, 1897, 16, 671—697.
- , Luciano, O premio da descoberta. Uma certidão da casa da India. *B. S. G. Lisboa*, 1897, 16, 250—389.

- Cordeiro**, Luciano, Quarto Centenario do Descobrimento da India. Contribuções da Sociedade de Geographia de Lisboa. Batalhas de India. Como se perdeu Ormuz. Processo inedito do seculo XVII. XVI-296 pag. Lisboa, 1896, Impr. Nacional.
- Crawford**, J., The prehistoric route from Asia to the Western coast of America. *American Antiquarian & Oriental J.*, 1897, 19, 135—137.
- Delvaux**, Georges, Vasco de Gama et les découverts maritimes des Portugais. Aperçu géographique, économique et commercial du Portugal et de ses colonies. *B. S. R. Belge G., Bruxelles*, 1897, 21, 301—338, 448—478, 600—631.
- Detlefsen**, D., Zur Kenntniss der Alten von der Nordsee. *Hermes, Berlin*, 1897, 32, 191—201.
- Drapeyron**, Ludovic, Calcul géographique et chronologique des périodes de l'histoire de l'Afrique ancienne dont Carthage fut la capitale (872 av. et 698 ap. J.-C.). *Ass. Franç. pour l'Avancement des Sc. C.-R. de la 25. session Carthage (à Tunis)* 1896, II, Paris, 1897, 668—676.
- Du Fresne-Canaye**, Philippe, La Voyage du Levant (1573). Publié et annoté par H. Hauser. XXXVIII-338 pag. ††. *. (Recueil de voyages et de documents pour servir à l'histoire de la géographie depuis le XIII^e jusqu'à la fin du XVI^e siècle. XVI.) Paris, 1897, libr. Leroux.
- Fernández Duro**, Cesáreo, Viaje por España, Portugal y Costa de Africa en el siglo XV. (Eustaquio de la Fosse.) *B. S. G. Madrid*, 1897, 39, 193—195.
- Gallois**, L., Études historiques et géographiques. Par le Dr. E.-T. Hamy. *A. de G., Paris*, 1897, 6, 181—183.
- Geiger**, Thdr., Conrad Celtis in seinen Beziehungen zur Geographie. (Münchener geographische Studien. Herausgegeben von Siegm. Günther. 2. Stück.) 40 pag. München, 1896, Th. Ackermann. M. o,60.
- Griffis**, William Elliot, The romance of discovery: a thousand years of exploration and the unveiling of continents. 3-304 pag. ††. Boston, [1897], W. A. Wilde & Co. cl., \$ 1,50.
- Groeneveldt**, W. P., Eene reis van eene nederlandsche vloot in het begin der 17^{de} eeuw. *Ts. K. Nederlandsch Aardrijkskundig Genootschap, Leiden*, 1897, (2) 14, 397—410.
- Günther**, S., „Hylokinese“, eine Vorläuferin der terrestrischen Morphologie. *Beitr. z. Geophysik, Leipzig*, 1896, 3, 19—33. ††.
- Hamilton**, A., On the Rise and Progress of our Knowledge of the Oceanic Areas. *T. a. P. New Zealand I., Wellington*, 1896, 28, 163—178.
- Hantzsch**, Viktor, Die deutschen Geographen der Renaissance. *G. Z., Leipzig*, 1897, 3, 507—514, 557—566, 618—624.
- Harrisse**, Henry, Sébastien Cabot, pilote-major d'Espagne considérée comme navigateur. *Rev. de G., Paris*, 1897, 41, 322—335. *.
- Hugues**, L., Giovanni Vespucci. Note biografiche e storiche. 22 pag. Casale, 1897, Cassone.
- Hultzsch**, Friedrich, Poseidonios über die Grösse und Entfernung der Sonne. *Abh. K. Ges. W. Göttingen, Philologisch-hist. Klasse*, 1897, N. Folge, 1, Nr. 5. 48 pag. ††.
- Janson**, Hubert, Zur Vierhundertjahrfeier Vasco da Gamas und der Entdeckung des Seewegs nach Ostindien. (Nach Prof. Dr. Tomascheks Festschrift.) *Globus, Braunschweig*, 1897, 72, 181—185.
- Levy**, Victor, Les découvertes de Gama et la colonisation portugaise. *B. S. G. Lisboa*, 1897, 16, 191—202.
- Low**, Charles, Capt. Cook's Three Voyages Round the World. With a Sketch of his Life. Edit. by —. New ed. 512 pag. London, Routledge. 2 s.
- Martyr d'Anghiera**, Pierre, Troisième décade du De Orbe Novo de —, traduite par Paul Gaffarel. *Mém. S. bourgignonne de G. et Hist., Dijon*, 1897, 13, 131—339.

- Maspero**, Histoire ancienne des peuples d'Orient. Edition illustrée. T. 2: les Premières Mées des peuples. Livraisons 84 à 88. pag. 513—592. Paris, 1897, libr. Hachette et Ce. L'ouvrage paraîtra en 150 livraisons. Chaque livraison, 50 cent. Ce prix est porté à Fr. 1,50 pour quelques livraisons accompagnées d'une planche hors texte.
- , G., The Struggle of the Nations, Egypt, Syria and Assyria. Edited by A. H. Sayce. Translated by M. L. McClure XII-794 pag. ††. Plates. Maps. London, 1896, Society for Promoting Christian Knowledge 25 s.
- Montefiore**, Arthur, Leaders into unknown lands; being chapters of recent travel. 320 pag. ††. New York, [1897], Thomas Whittaker. cl., \$ 1,25. 12.
- Müllenhoff**, Karl, Leonardo da Vinci als Naturforscher. *Die Natur, Halle a. S.*, 1897, 46, 15—19.
- Peragallo**, Prospero, Intorno alla supposta identità di Giovanni Verrazano col corsare francese Giovanni Florin. *Mem. S. G. Italiana, Roma*, 1897, 7, 164—190.
- Pineda**, Rafael, Viajes marítimos de exploración científica en el siglo XIX. 44 pag. Santander, 1897, Impr. de Blanchard y Arce. Pes. 1 y 1,25.
- Polo**, Marco. [Nach Cordier.] *Oesterreichische Monatsschrift f. den Orient, Wien*, 1897, 23, 80—81.
- Porro**, F., Paolo Dal Pozzo Toscanelli. *La Vita Italiana, Roma*, 1897, No. 3—4.
- Ricchieri**, Giuseppe, Gli studi geografici nello sviluppo della civiltà e nell'educazione moderna. *Riv. G. Italiana, Roma*, 1897, 4, 177—182, 249—265.
- Ritter**, Karl — und Oskar Peschel und ihre Bedeutung für die Volksschule. Von M. *Rheinische Blätter für Erziehung und Unterricht, Frankfurt a. M.*, 1896, 70, 34—49.
- Salmon**, Edward, 1497—1897: East and West. *The fortnightly Rev., London*, 1897, N. Ser. 61, 556—567.
- Schöne**, G. H., Die Stellung Immanuel Kants innerhalb der geographischen Wissenschaft. Inaug.-Diss. Leipzig, 1896. *Altpreussische Monatsschrift*, 33, Heft 3 u. 4, 217—296.
- Schultz**, Alwin, Reisen im Mittelalter. *Die Umschau, Frankfurt a. M.*, 1897, 1, 47—49.
- Schwarz**, P., Die ältere geographische Litteratur der Araber. *G. Z., Leipzig*, 1897, 3, 137—146.
- Stürenburg**, Heinrich, Die Bezeichnung der Fluszufer bei Griechen und Römern. (Beigabe zum Jahresbericht des Gymnasiums z. heil. Kreuz zu Dresden. 1896/97.) 45 pag. Dresden, 1896. 4.
- Thoulet**, Un des fondateurs de l'océanographie. Marsigli. *Rev. Scientifique, Paris*, 1897, (4) 8, 801—805.
- Tomaschek**, Wilhelm, A viagem de Vasco da Gama (1497—1499). Tradução de Alvaro Coelho. *B. S. G. Lisboa*, 1897, 16, 551—559.
- , Wilhelm, Feste der [zur Vasco da Gama-Feier]. *M. K. K. G. Ges., Wien*, 1897, 40, 311—325.
- Tozer**, Henry Fanshawe, History of ancient geography. 17-387 pag. (Cambridge geographical ser.) New York, 1897, The Macmillan Co. cl., net, \$ 2,60. — Cambridge, 1897, University Press. 10 s. 6 d.
- Tromnau**, Adolf, Erdkunde und erdkundliche Unterweisungen bei den Römern. *Rheinische Blätter für Erziehung und Unterricht, Frankfurt a. M.*, 1896, 70, 507—522.
- Valdez**, José Joaquim d'Ascensão, El rei D. Manuel e os navegadores. Conquistas e navegação para a Índia. *B. S. G. Lisboa*, 1897, 16, 699—703.
- Vasco da Gama**, Die Entdeckungsfahrt —s. *Z. f. Schulgeogr., Wien*, 1897, 18, 242—248.
- , *D. Rundschau f. G. u. Stat., Wien*, 1897, 19, 183—185. Portrait. — *Gaea, Natur u. Leben, Leipzig*, 1897, 33, 615—623.

- Verne, Jules**, Jordens Opdagelsehistorie. Autoriseret Udg. for Norge og Danmark ved B. Geelmuyden. Hefte I. 32 pag. [Udkommer i 44 Hefte.] Christiania, 1896, P. T. Mallings Bogh. Kr. 0,25.
- Voyagings, The** — to Australasia and the Pacific in ancient times. *Australasian Anthr. J.*, 1896, No. 2, 6 ff.
- Wisotzki, Emil**, Zeitströmungen in der Geographie. IX-467 pag. Leipzig, 1897, Duncker & Humblot. M. 10.

Hausermann, R., Planisphère indiquant les grandes découvertes géographiques depuis le XV^e siècle, dressée par —. (Atlas universel.) Paris, 1897, Fayard frères, édit.

3. Geschichte der Kartographie.

(Vergl. auch: Quellen und Quellenkunde, Geschichte der Geographie und der Entdeckungen, Kartographie.)

- Bedford, W. K. R.**, The Weston Tapestry Maps. *G. J.*, London, 1897, 9, 210—215.
- Berger, Philippe**, L'Eglise du Saint-Sépulcre sur la mosaïque géographique de Madaba. 12 pag. ††. (Extrait des Comptes rendus des séances de l'Académie des inscriptions et belles-lettres, 14 et 23 avril 1897.) Paris, 1897, Impr. nationale.
- Bruzzo, G.**, Di Grazioso Benincasa e del suo portolano. (Una lettera inedita.) *Riv. G. Italiana, Roma*, 1897, 4, 443—448.
- Burchard, H.**, Der kartographische Standpunkt beim Beginn des 7jährigen Krieges 1756 in den beteiligten Ländern. (Beiheft zum Militär-Wochenblatt. Herausgegeben von v. Estorff, 1897, Heft 2.) pag. 73—119. *. Berlin, 1897, E. S. Mittler & Sohn. M. 0,90.
- Eneström, G.**, Om två i Sverige befintliga kartor af den spanske kosmografen Alonzo de Santa Cruz. *Ymer, Stockholm*, 1897, 17, 86—87.
- Hammer, Altbabylonischer Felderplan** [3. Jahrtausend v. Chr.] *Z. j. Vermessungswesen, Stuttgart*, 1897, 26, 681—684.
- Hamy, E. T.**, Note sur des fragments d'une carte marine catalane du XV^e siècle, ayant servi de signets dans les notules d'un notaire de Perpignan. *B. G. hist.*, 1897, 23—31.
- Harrisse, Henry**, Sébastien Cabot, pilote-major d'Espagne, considéré comme cartographe. *Rev. de G.*, Paris, 1897, 40, 401—408; 41, 36—43.
- Kretschmer, Konrad**, Die katalanische Weltkarte der Biblioteca Estense zu Modena. *Z. G. E. Berlin*, 1897, 32, 65—111, 191—218. *.
- La Roncière, Ch. de**, Un inventaire de bord en 1294 et les origines de la navigation hauturière. *Bibl. École des Chartes*, 1897, 58, 394—409.
- Madaba, Mosaikkarte von** —, siehe unter Syrien, Historische Geographie.
- Magnaghi, Alberto**, Angellinus de Dalorco cartografo italiano della prima metà del secolo XIV. *Riv. G. Italiana, Roma*, 1897, 4, 282—295, 361—369.
- , Alberto, Carte nautiche esistenti a Volterra. *Riv. G. Italiana, Roma*, 1897, 4, 34—40.
- Maroel, Gabriel**, Récentes acquisitions de cartes par la section géographique de la Bibliothèque nationale. *C.-R. S. G.*, Paris, 1897, 381—391.
- Marinelli, G.**, Recente ritrovamento di carte nautiche e planisferi. *Riv. G. Italiana, Roma*, 1897, 4, 454—456.
- Nordenskiöld, A. E.**, Periplus: an essay on the early history of charts and sailing directions. Translated from the Swedish original by Francis A. Bather. With numerous reproductions of old charts and maps. X-208 pag. 60 *. Stockholm, 1897. Fol.
- , A. E., Periplus. Utkast till sjökortens och sjöböckernas äldsta historia. X-208 pag. 60 *. Stockholm, 1897, Författeren. Hfrb. Kr. 180. Fol.

- Ortroy, F. Van, L'École cartographique belge au XVI^e siècle.** *Rev. Quest. Sc.*, 1897, 41, 583—598; 42, 247—278.
- Philip jr., George, The enlargement of the geographical horizon, as illustrated in the history of cartography, down to the end of the age of discovery.** *P. Lit. and Philos. S. Liverpool*, 1897, 50, 313—339.
- Rossini, C. Conti, Un portulano turco.** *B. S. G. Italiana, Roma*, 1897, (3) 10, 444—450.

Remarkable Maps of the XVth, XVIth, and XVIIth centuries reproduced in their original size. IV. Nicolas Witsen's map of northern Asia, from the bodel Nyenhuis collection (university library, Leyden). With notes by F.-G. Kramp. Atlas de 9 cartes en double feuilles sur papier de Hollande. Fr. 38. — V—VI. Maps of various parts of Europe delineated in the XVth and XVIth centuries, chiefly from the Isaac Vossius collection in the library of the Leyden university. In portef. F. 36. Amsterdam, Fred. Muller & Co. Gr. Fol.

4. Neueste Fortschritte auf geographischem Gebiet.

- Aardrijkskundig Nieuws.** *Ts. K. Nederlandsch Aardrijkskundig Genootschap, Leiden*, 1897, (2) 14, 142—147, 415—424, 618—640, 766—796.
- Behr, F., Länder- und Völkerkunde.** *Jb. der Naturw., Freiburg i. Breisgau*, 1897, 12, 351—392.
- Bilan géographique, Le — de l'année 1896.** Par F. Alexis-M. G. *B. S. R. G. Anvers*, 1897, 21, 43—69. ††. *
- Brunialti, Attilio, Annuario geografico statistico pel 1895—96.** VIII-460 pag. ††. Milano, 1897, stab. tip. Leonardo Vallardi. 16.
- Chronique Géographique.** *B. S. G. Lyon*, 1897, 14, 166—184, 282—285, 387—404, 513—533, 631—650. — *B. S. R. Belge G., Bruxelles*, 1897, 21, 62—92, 168—192, 273—300, 395—416, 517—532, 632—649. 2*.
- Correspondance et chronique.** *B. S. G. Comm. Paris*, 1897, 19, 67—101, 208—224, 296—317, 386—411, 514—535, 639—706. 781—788, 831—870.
- Elfert, P., Die Geographie in den letzten Jahren.** *Die Umschau, Frankfurt a. M.*, 1897, 1, 282—285, 426—430. *
- Erdteile, Aus allen — n.** *Globus, Braunschweig*, 1897, 71, 18—20, 35—36, 50—52, 67—68, 83—84, 99—100, 115—116, 131—132, 147—148, 163—164, 180, 195—196, 214—216, 231—232, 247—248, 264, 280, 294—296, 313—316, 331—332, 345—348, 363—364, 379—380, 394—396; 72, 18—20, 36, 51—52, 67—68, 83—84, 99—100, 115—116, 131—132, 147—148, 163—164, 179—180, 195—196, 211—212, 227—228, 243—244, 259—260, 275—276, 291—292, 307—308, 322—324, 339—340, 355—356, 372, 387—388.
- Fitzau, August, Geographische Neuigkeiten.** *Zusammengestellt von —. G. Z., Leipzig*, 1897, 3, 50—56, 107—112, 169—175, 236—241, 289—297, 346—354, 412—418, 477—481, 532—537, 589—594, 643—649, 707—713.
- Fortschritte der Physik, Die — im Jahre 1891.** Dargestellt von der physikalischen Gesellschaft zu Berlin. 3. Abteilung: Kosmische Physik. Redigirt von Rich. Assmann. XLVII—621 pag. Braunschweig, 1897, F. Vieweg & Sohn. M. 25.
- , **Die — im Jahre 1896.** Dargestellt von der physikalischen Gesellschaft zu Berlin. 52. Jahrgang. Abth. 3. Kosmische Physik. Red. von Rich. Assmann. XLV—531 pag. Braunschweig, 1897, F. Vieweg & Sohn. M. 21.
- Geographical Progress, Record of —.** *B. American G. S., New York*, 1897, 29, 68—82, 202—216, 352—361, 438—452.
- Gochet, Alexis M., Le bilan géographique de l'année 1897.** *B. S. R. G. Anvers*, 1897, 21, 365—403. *.

- Greffrath, Henry, J. M. Jüttner, Ph. Paulitsohke**, Fortschritte der geographischen Forschungen und Reisen im Jahre 1896. 1. Australien und die Südsee. 2. Amerika. 3. Afrika. 4. Asien. *D. Rundschau f. G. u. Stat.*, Wien, 1897, 19, 448—455, 484—499, 529—543.
- Groffier, Valérien**, Explorations et travaux géographiques des missionnaires catholiques en 1896. *B. S. G. Lyon*, 1897, 14, 417—453.
- Günther, Siegmund**, Die Erdkunde in den letzten zehn Jahren. Festrede bei der sechzigjährigen Jubelfeier des Vereins am 9. Dezember 1896 gehalten. *J.-Ber. Frankfurter Ver. f. G. u. Stat.*, Frankfurt a. Main, 1897, 80, 97—114.
- Herbertson, Andrew J.**, Geographical Notes. Europe. Asia. Africa. America. Australasia. Polar Regions. General. Miscellaneous. *Scottish G. Mag.*, Edinburgh, 1897, 13, 487—498, 542—550.
- Keltie, J. Scott**, Address to the Geographical Section of the British Association. *Scottish G. Mag.*, Edinburgh, 1897, 13, 449—466.
- Jahrbuch der Astronomie und Geophysik**. Enthaltend die wichtigsten Fortschritte auf den Gebieten der Astrophysik, Meteorologie und physikalischen Erdkunde. Unter Mitwirkung von Fachmännern herausgegeben von Hermann J. Klein. VII. Jahrgang 1896. X—400 pag. 4†. *. Leipzig, 1897, Eduard Heinrich Mayer. Kart. M. 7.
- Markham, Clements R.**, Anniversary Address, 1897. *G. J.*, London, 1897, 9, 589—604.
- Maunoir, Ch.**, Rapport sur les Travaux de la Société de Géographie et sur les Progrès des Sciences Géographiques pendant l'Année 1896. *B. S. G.*, Paris, 1897, (7) 18, 385—472.
- Mill, Hugh Robert**, The Victorian Era in Geography. *Knowledge*, 1897, 20, 60—63.
- Mittheilungen, Kleine** — aus allen Erdtheilen. *D. Rundschau f. G. u. Stat.*, Wien, 19, 187—192, 236—239, 283—287, 330—334, 377—381, 425—428, 473—478, 522—525, 573—578; 20, 43—47, 89—93, 138—142.
- , Kleinere — und Forschungsberichte. *M. K. K. G. Ges. Wien*, 1897, 40, 102—139, 256—292, 548—595, 754—783, 861—890.
- Monthly Record, The** —. *G. J.*, London, 1897, 9, 87—97, 218—228, 318—331, 441—453, 555—568, 659—670. ††; 10, 92—101, 207—220, 323—333, 436—446, 535—545, 632—642. 2*.
- Notes. The J. of School G.**, Lancaster, Pa., 1897, 1, 20—29, 55—61, 85—96, 118—126, 150—155, 182—190, 209—221, 241—254, 274—286, 308—320.
- Notizie. Geografia matematica e fisica. Morfologia terrestre.** — *Statistica, Industria e Commercio.* — Società Geografiche, Esposizione e Concorsi. — Geografia esploratrice e coloniale. — Congressi, Società, Premi. — *Noterelle di Geografia storica e Storia della Geografia.* — Commemorazioni ed onoranze. — *Varia. Riv. G. Italiana, Roma*, 1897, 4, 52—55, 146—157, 221—230, 338—348, 413—417, 466—473, 527—531, 588—596.
- ed appunti. *B. S. G. Italiana, Roma*, 1897, (3) 10, 14—27, 39—60, 80—99, 109—131, 147—167, 183—195, 236—245, 288—302, 337—348, 377—383, 417—423, 459—467. ††. 2*.
- Regelsperger, Gustave**, Mouvement Géographique. *Rev. de G.*, Paris, 1897, 40, 48—57, 129—138, 205—216, 279—289, 361—371, 448—458; 41, 44—53, 128—138, 204—214, 266—275, 366—375, 441—450.
- Renseignements géographiques et commerciaux.** *B. S. G. commerciale du Havre*, 1897, 49—57, 94—108.
- Ruff, Paul**, Chronique géographique. *B. trimestriel S. G. et Archéol. de la Province d'Oran, Oran*, 1897, 17, 132—144, 295—311, 443—451.
- Schokalsky, Jules de**, Les travaux géographiques russes en 1895 & 1896. *B. S. R. Belge G.*, Bruxelles, 1897, 21, 339—358. *.
- Taylor, W. A.**, Geographical Notes. Europe. Asia. Africa. America. Arctic Regions. Australasia. Oceans. General. Miscellaneous. *Scottish G. Mag.*, Edinburgh, 1897, 13, 36—47, 87—101, 148—157, 202—215, 259—271, 315—329, 367—379, 426—437, 596—607, 657—665.

- Torres Campos, Rafael**, Memoria acerca de los progresos geográficos. *B. S. G. Madrid*, 1897, **39**, 81—130.
- Vorgänge auf geographischem Gebiet**. *V. Ges. E. Berlin*, 1897, **24**, 71—80, 146—151, 198—206, 302—308, 361—368, 426—436, 481—490, 544—548.
- Wagner, Hermann**, Geographisches Jahrbuch. Begründet 1866 durch E. Behm. **XIX. Band**, 1896. In Verbindung mit K. Ahlenius, D. A. Anutschin, A. Auwers, E. Blink, E. Brückner, P. Camena d'Almeida, O. Drude, E. v. Drygalski, Th. Fischer, J. Früh, G. Gerland, F. Hahn, E. Hammer, M. Heinrich, H. Hergesell, G. Kollm, O. Krümmel, E. Löffler, L. Neumann, E. Oberhammer, E. Rudolph, S. Ruge, K. Schering, H. G. Schlichter, R. Sieger, W. Sievers, Fr. Toulou, B. Weigand, W. Wolkenhauer herausgegeben von —. **VIII-456 pag. 28***. Gotha, 1897, Justus Perthes. **M. 15.** — **Band XX**, 1897. **I. Hälfte**. 248 pag. Gotha, 1897, J. Perthes. **M. 7,50.**
- Wichmann, H.**, Geographischer Monatsbericht. *Petermanns M.*, Gotha, 1897, **43**, 23—24, 47—48, 73—76, 99—100, 123—124, 140, 175—176, 197—200, 222—224, 246—248, 270—272, 295—296. * **1: 7 500 000.**
- Wildermann, Max**, Jahrbuch der Naturwissenschaften 1896—1897. Enthaltend die hervorragendsten Fortschritte auf den Gebieten: Physik, Chemie und chemische Technologie, angewandte Mechanik; Meteorologie u. physikalische Geographie; Astronomie u. mathematische Geographie; Zoologie u. Botanik; Forst- u. Landwirtschaft; Mineralogie u. Geologie; Anthropologie, Ethnologie u. Urgeschichte; Gesundheitspflege, Medizin u. Physiologie; Länder- u. Völkerkunde; Handel, Industrie und Verkehr. **12. Jahrgang**. Unter Mitwirkung von Fachmännern herausgegeben von —. Mit 49 in den Text gedruckten Abbildungen, 2 Karten und einem Separatbild: Die totale Sonnenfinsternis vom 8.—9. VIII. 1896. **XI-560 pag.** Freiburg i. B., 1897, Herder. **M. 6.** Geb. in Leinw. **M. 7.**
- Yver, Georges**, Le mouvement géographique en 1896. *Rev. S. G. Tours*, 1897, **14**, 4—14.
- Zimmermann, M.**, Chronique géographique. *A. de G., Paris*, 1897, **6**, 91—96, 186—192, 281—288, 375—384, 466—476.

Année cartographique, L' —. (6^e année.) Supplément annuel à toutes les publications de géographie et de cartographie, dressé et rédigé sous la direction de F. Schrader. Sixième supplément, contenant les modifications géographiques et politiques de l'année 1895. Trois feuilles de cartes avec texte explicatif au dos. Paris, 1897, Hachette et Ce, édit. **Fr. 3.** Fol.

5. Geographische Gesellschaften, Versammlungen und Ausstellungen.

- Chappet**, Compte rendu des travaux de la Société pendant l'année 1896—97. *B. S. G. Lyon*, 1897, **14**, 597—619.
- Földrajzi társaságok és tanszékek**. [Geographische Gesellschaften und Lehrstühle.] *Földrajzi Közlemények*, **25**, 208.
- Geographical Society**, The Royal —. *Nature, London*, 1897, **56**, 63.
- Hakluyt Society**, The Jubilee of the —. *G. J., London*, 1897, **9**, 169—178.
- Jiménez Lluesma**, Eusebio, Reseña de las tareas y estado actual de la Sociedad Geográfica de Madrid. *B. S. G. Madrid*, 1897, **39**, 75—79.
- Kemp, J. F.**, Geological Society of America: Ninth annual meeting, Washington, December 29—31, 1896. *Science, New York*, 1897, **N. Ser. 5**, 81—99.
- Kollm, Georg**, Geographische Gesellschaften, Zeitschriften, Kongresse und Ausstellungen. I. Geographische Gesellschaften. II. Geographische Zeitschriften. *G. Jb., Gotha*, 1897, **19**, 403—421.

- Manchester**, a, Földrajzi Társaság. [Die geographische Gesellschaft von Manchester.] *Földrajzi Közlemények*, 25, 64.
- Manès**, J., Compte rendu des travaux de la société de géographie commerciale de Bordeaux pendant l'année 1895—96. *B. S. G. Comm. Bordeaux*, 1897, (2) 20, 33—40.
- Russian Geographical Society**, The Fifty Years' History of the —. By P. K. G. J., London, 1897, 10, 53—56.
- Wossnessenskij**, A. W., O dzejatelnossti Imp. Russ. G. Ob. po fitschesskoj i matematichesskoj geografii. [Über die Thätigkeit der Kaiserlich Russischen Geographischen Gesellschaft auf dem Gebiete der mathematischen und physischen Geographie.] *Isw. wosstotchno-ssibirsskago otdjela Imp. Russ. G. Ob., Irkutsk*, 1897, 27, 102—120.
-
- Angelis d'Ossat**, G. de, Congresso Geologico Internazionale. VII. Sessione, 1897, Pietroburgo. *B. S. G. Italiana, Roma*, 1897, (3) 10, 398—405.
- Annoni**, A., Il primo Congresso coloniale internazionale. *S. d'esplorazione comm. in Africa. Milano*, 1897, No. 10. — *L'Universo, Milano*, 1897, No. 17—21.
- Anthropology** at the British Association. *Nature, London*, 1897, 56, 486—488.
- Bailey**, F., The Meeting of the British Association at Toronto, 1897. *Scottish G. Mag., Edinburgh*, 1897, 13, 531—537.
- Barbier**, J. V., Rapport sur le Congrès des Sociétés françaises de Géographie. XVII^e session. Lorient, 1896. (Fin.) *B. S. G. de l'Est, Nancy*, 1897, 19, 131—151.
- Barrois**, Charles, Le congrès géologique international, réuni en Russie. *A. S. géologique du Nord, Lille*, 1897, 26, 187—197.
- Bartels**, Max, Die XXVII. allgem. Versammlung der deutschen Gesellschaft für Anthropologie, Ethnologie und Urgeschichte in Speyer, Dürkheim und Worms vom 3. bis 7. August 1896. *Leopoldina, Halle*, 1897, 33, 44—48, 64—72, 78—81.
- Berecz**, Antal, A német geographusok XII^{ik} nagygyűlése. [Der XII. deutsche Geographentag.] *Földrajzi Közlemények*, 25, 157—161.
- Breittmayer**, Albert, Rapport sur le Congrès national des Sociétés de géographie tenu à Lorient les 2—9 août 1896. *B. S. G. Lyon*, 1897, 14, 156—165.
- British Association**, Geography at the —, Toronto, 1897. *G. J., London*, 1897, 10, 471—476.
- , The Toronto Meeting of the — for the Advancement of Science. By J. H. *National G. Mag., Washington*, 1897, 8, 247—251.
- Buschan**, Georg, Die XXVIII. allgemeine Versammlung der Deutschen Anthropologischen Gesellschaft in Lübeck vom 3.—6. August 1897. *Centralbl. f. Anthropol., Ethnol. u. Urgeschichte, Breslau*, 1897, 2, 338—348.
- Canu**, Léon, XVIII^e Congrès des Sociétés françaises de Géographie tenu à St.-Nazaire, 1^{er}—8 août 1897. *B. S. G. Lille*, 1897, 28, 292—300.
- Castonnet des Fosses**, H., Le XVIII^e congrès des sociétés françaises de géographie. *B. S. G. Comm. Paris*, 1897, 19, 631—638.
- Chamberlain**, A. F., Anthropology at the Toronto Meeting of the British Association. *Science, New York*, 1897, N. Ser. 6, 575—583.
- Conférence météorologique internationale**, Paris 1896. Procès-verbaux des séances. *Les Sciences populaires, Paris*, 1897, (2) 11, 23—26, 51—54, 68—75, 98—103, 168—172, 207—210, 225—230.
- Congrès des sociétés savantes à la Sorbonne** (20—24 avril 1897). Section géographique. *Rev. de G., Paris*, 1897, 41, 224—231, 285—293, 385—390.
- , Le — colonial international. *Le Mouvement G., Bruxelles*, 1897, 14, 400—407.
- , Le — National de Géographie de Saint-Nazaire. Par J. L. *B. S. G. Marseille*, 1897, 21, 328—336.
- Congress**, The Twelfth German Geographical —. *Nature, London*, 1897, 56, 18.

- Crepv, Paul**, Congrès colonial international sous le haut patronage de S. M. le roi des Belges, organisé par la XIV^e section de l'exposition internationale de Bruxelles. 16—19 août 1897. *B. S. G. Lille*, 1897, 28, 399—409.
- Dodge, Richard E.**, Geography at the British Association. *Science, New York*, 1897, N. Ser. 6, 616—619.
- Du Fief, J.**, VI^e congrès international des sciences géographiques tenu à Londres du 26 juillet au 3 août 1895. (Suite.) *B. S. R. Belge G., Bruxelles*, 1897, 21, 218—231.
- Ellis, William**, Report on the International Meteorological Conference, held at Paris, September 17 to 23, 1896. *Quarterly J. R. Met. S., London*, 1897, 23, 1—9.
- Faralli, Giovanni**, Congresso internazionale di Idrologia, Climatologia e Geologia. *B. Mensuale Osservat. Centrale in Moncalieri, Torino*, 1897, (2) 17, 29—32.
- Favier, E.**, Rapport sur le Congrès national des Sociétés françaises de géographie, XVIII^e session, tenu à Saint-Nazaire. *B. S. G. commerciale du Havre*, 1897, 139—182.
- Gaufrey-Demombynes**, Congrès des Sociétés françaises de géographie (1896). *B. trimestriel S. G. et Archéol. de la Province d'Oran, Oran*, 1897, 17, 67—73.
- Geografía**, La — en el Congreso de Sociedades científicas francesas en 1897. *B. S. G. Madrid*, 1897, 30, 190—191.
- Geographentag**, Bericht über die Verhandlungen des XII. deutschen — es zu Jena. *Z. f. Schulgeogr., Wien*, 1897, 18, 229—239.
- , Der zwölfte deutsche — in Jena. *Gaea, Natur u. Leben, Leipzig*, 1897, 33, 449—456.
- , Die Verhandlungen des XII. deutschen — es in Jena. *Aus allen Weltteilen, Berlin*, 1897, 28, 541—550, 573—582.
- Geological Congress**, The International — in Russia. By H. B. W. *Nature, London*, 1897, 56, 104—105.
- Geology** at the British Association. *Nature, London*, 1897, 56, 484—486.
- Guénot, S.**, Congrès des Sociétés de Géographie à Saint-Nazaire. *B. S. G. Toulouse*, 1897, 16, 333—405.
- Gulliver, F. P.**, XII. Deutscher Geographentag. Jena, 1897. *Science, New York*, 1897, N. Ser. 5, 866—868.
- Guy, Camille**, Le Congrès des Sociétés de géographie à Lorient. *Rev. Pédagogique, Paris*, 1896, 20, 403—408.
- Kollm, Georg**, Der XII. Deutsche Geographentag in Jena. *V. Ges. E., Berlin*, 1897, 24, 340—360.
- , Georg, Geographische Gesellschaften, Zeitschriften, Kongresse und Ausstellungen. III. Geographische Kongresse. *G. Jb., Gotha*, 1897, 10, 421—430.
- [—, Georg], Bericht über den Verlauf des 12. Deutschen Geographentages. Jena, 21., 22., 23. April 1897. *V. des 12. D. Geographentages zu Jena . . . 1897, Berlin*, 1897, I—XXXVI.
- L[ancaster], A.**, La Conférence météorologique internationale de Paris. (Fin.) *Ciel et Terre, Bruxelles*, 1897, 17, 597—605.
- Londonban**, a, 1895 ben megtartott, VI nemzetközi földrajzi congressus végzései. [Die Beschlüsse des 1895 in London abgehaltenen VI. internationalen Geographen-Congresses.] *Földrajzi Közlemények*, 25, 127—128.
- Martonne, E. de**, XII^e Congrès des géographes allemands. *A. de G., Paris*, 1897, 6, 276—280.
- Merchier, A.**, Un coin de Bretagne. Le congrès de Lorient. *B. S. G. Lille*, 1897, 27, 353—380.
- Mill, Hugh Robert**, The German Geographical Congress at Jena. *G. J., London*, 1897, 9, 645—653.

- Mittelschultag**, Die geographischen Verhandlungen auf dem VI. deutsch-österreichischen Mittelschultage in Wien. (11.—14. April 1897.) *Z. f. Schulgeogr.*, Wien, 1897, 18, 239—242.
- Oppel, A.**, Der zwölfte deutsche Geographentag in Jena. *D. Rundschau f. G. u. Stat.*, Wien, 1897, 19, 385—402.
- Oppermann, E.**, Geographische Vorträge auf der 69. Versammlung deutscher Naturforscher und Ärzte in Braunschweig (21.—26. September 1897.) *Z. f. Schulgeogr.*, Wien, 1897, 19, 33—37.
- Palache, Charles**, The Geological Congress in Russia. *The American Naturalist*, Philadelphia, 1897, 31, 951—960.
- Ranke, Johannes**, Bericht über die XXVIII. allgemeine Versammlung der deutschen anthropologischen Gesellschaft in Lübeck vom 3. bis 7. August 1897, mit Ausfügen nach Schwerin und Kiel. Nach stenographischen Aufzeichnungen redigiert von —. *Correspondenz-Blatt d. D. Ges. f. Anthrop., Ethnol. u. Ur-geschichte*. München, 1897, 28, 65—178.
- Smyth jr., C. H.**, Geology and Geography at the American Association for the Advancement of Science. *Science*, New York, 1897, N. Ser. 6, 688—691.
- Spéléologie**, La — au congrès des sociétés savantes en 1897. *Spelunca*, Paris, 1897, 3, 8—11.
- Stern, Rudolf**, Der VI. Internationale Geographen-Kongress in London im Jahre 1895. *J.-Ber. Frankfurter Ver. f. G. u. Stat.*, Frankfurt a. M., 1897, 60, 115—133.
- Stevenson, John J.**, The Geological Congress at St. Petersburg. *Science*, New York, 1897, N. Ser. 6, 673—675.
- Supan, Der XII. Deutsche Geographentag in Jena**, 21. bis 23. April 1897. *Petermanns M.*, Gotha, 1897, 43, 115—117.
- Tietze, E.**, Der VII. internationale Geologen-Congress in Petersburg. *V. K. K. Geol. Reichsanstalt*, 1897, 286—307.
- Torres Campos, D. Rafael**, La Geografía en 1895. Memoria sobre el VI Congreso internacional de ciencias geográficas celebrado en Londres. *B. S. G. Madrid*, 1896, 38, 1897, 39.
- Traeger, Eugen**, Der XII. Deutsche Geographentag in Jena. *M. K. K. G. Ges. Wien*, 1897, 40, 525—535.
- Ule, Willi**, Der XII. Deutsche Geographentag in Jena. Am 21.—23. April 1897. *Leopoldina*, Halle, 1897, 33, 82—87.
- Verhandlungen der Konferenz der Vorstände Deutscher Meteorologischer Centralstellen zu Berlin vom 13. bis 17. Oktober 1897.** 31 pag. *. Berlin, 1897, A. Asher & Co.
- Watts, W. W.**, Geology at the British Association. *Science*, New York, 1897, N. Ser. 5, 252—258.
- Wegener, Georg**, Der XII. deutsche Geographentag in Jena. *G. Z.*, Leipzig, 1897, 3, 338—342.



- Cartes**, Notice sur les —, documents et objets exposés à Bruxelles, en 1897, par l'Institut cartographique militaire. 43 pag. *. (Publication du Ministère de la guerre, 5^e direction.) Bruxelles, 1897, F. Hayez.
- Despignes, Paul**, Géographie économique. Le Musée de Bar-le-Duc. Le Musée industriel et commercial et le Musée géographique de la section meusienne de la Société de géographie de l'Est, à Bar-le-Duc. 12 pag. Nancy, [sans millésime], Berger-Levrault et Ce.
- Garnier, Christian**, La géographie à l'exposition de Bruxelles-Tervueren. *Rev. de G.*, Paris, 1897, 41, 279—284.
- , Christian, La géographie à l'exposition de Stockholm. Deux mots sur l'exposition de Hamburg en Dalécarlie. *Rev. de G.*, Paris, 1897, 41, 139—144.

6. Biographien und Nekrologe.

(Vergl. auch: Geschichte der Geographie und der Entdeckungen.)

Biography, Recent — *G. J., London, 1897, 9, 533—536.***Wolkenhauer, W.**, Geographische Nekrologe für die Jahre 1893, 1894 und 1895. *G. Jb. Gotha, 1897, 19, 359—396.***Abbadie, Anthoine d'**, Obituary by E. G. Ravenstein. *G. J., London, 1897, 9, 569—570.***Abercromby, Ralph**, Nekrolog v. R. H. Scott. *Nature, London, 1897, 57, 55.***Alcock, Rutherford**, Obituary. *G. J., London, 1897, 10, 642—645.* Portrait.**Andrée, Der Nordpollutschiffer S. A.** — Von W. W. *D. Rundschau f. G. u. Stat., Wien, 1897, 19, 231—233.* (M. Portrait.)**Baer, Karl Ernst v.**, und seine Weltanschauung. Von Remig. Stölzle. XI-687 pag. Regensburg, 1897, Nationale Verlagsanstalt. M. 9.**Barth, Heinrich**, der Bahnbrecher der deutschen Afrikaforschung. Ein Lebens- u. Charakterbild, auf Grund ungedruckter Quellen entworfen von Gust. v. Schubert. X-184 pag. Mit 4 Bildnissen u. 6 Faksimiles. Berlin, 1897, D. Reimer. M. 3. Geb. in Leinw. M. 4.**Bent, J. Theodore**, Obituary. *G. J., London, 1897, 9, 670—671.* — *Athenaeum, 1897, Mai 15, pag. 657.***Bourguignon d'Anville, J. B.**, Ein Erinnerungsblatt zu seinem 200. Geburtstage. Von W. Wolkenhauer. *D. Rundschau f. G. u. Stat., Wien, 1897, 19, 468—470.* Mit Portrait.**Burton, Richard F.**, The True Life of —. Writen by his niece, Georgiana M. Sisted. XVI-420 pag. Portrait. London, 1896, H. S. Nichols. 5 s.**Daubrée, Auguste**, Notice nécrologique par Alb. de Lapparent. *B. S. Géol. France, Paris, 1897, (3) 25, 245—284.* Portrait.—, A., L'oeuvre scientifique de —. Par Stanislas Meunier. *Rev. Scientifique, Paris, 1897, (4) 7, 321—329.*—, G. A., Nekrolog von Capellini. *Rendiconti delle sessioni R. Ac. Sc. I. Bologna, 1897, N. Ser. 1, 2—4.***Dawson, G. M.**, Eminent Living Geologists, No. 9. — By G. J. Hinde. *The Geol. Mag., London, 1897, N. Series, Decade IV, 4, 193—195.* Portrait.**Dumont d'Urville** par Fr. Joubert. 143 pag. Tours, 1896, libr. Mame et fils.**Du Pasquier, Léon**, Nekrolog von Albrecht Penck. *G. Z., Leipzig, 1897, 3, 343—344.***Dutrenil de Rhins, Jules**, Nekrolog v. W. Wolkenhauer. *D. Rundschau f. G. u. Stat., Wien, 1897, 19, 233—235.* Portrait. * 1: 16 500 000. — Nécrologie par Charles Maunoir. *Actes du 10. C. des Orientalistes, Sect. VII, 41—45.***Egli, J. J.**, Obituary. *Scottish G. Mag., Edinburgh, 1897, 13, 29.***Ehlers, Otto**, Obituary. *Scottish G. Mag., Edinburgh, 1897, 13, 25—26.***Elias, Ney**, Obituary by Stephen Wheeler. *G. J., London, 1897, 10, 101—106.* Portrait.**Gordon, Life of General** —. By Ellen M. Clerke. *The Dublin Rev., London, 1897, 121, 294—313.***Gundlach, Johannes**, Ein hessischer Naturforscher auf Cuba. Von Karl Ackermann. *Abh. und Ber. Ver. f. Naturkunde Kassel, 1896, 41, 94—106.***Haardt, Vincenz v.**, Von Fr. U. *D. Rundschau f. G. u. Stat., Wien, 1897, 19, 518—519.* Mit Portrait.**Hakluyt, Richard**, his Life and Work. With a short account of the aims and achievements of the Hakluyt Society. An Address delivered by Clements Markham, on the occasion of the Fiftieth Anniversary of the Foundation of the Society, December 15, 1896. 20 pag. London, 1896.

- Hastings, Warren.** *De indische Gids, Amsterdam, 1897, 10, 969—984.*
- Helmholtz, Hermann von.** Gedächtnisrede. Von Emil du Bois-Reymond. 80 pag. Leipzig, 1897, Veit & Co. M. 2.
- , Hermann von, Necrologie par E. Du Bois-Reymond. *Rev. Scientifique, Paris, 1897, (4) 8, 321—328, 360—367.*
- Kapp, Ernst,** Nekrolog von W. Wolkenhauer. *D. Rundschau f. G. u. Stat., Wien, 1897, 20, 40—43.* Portrait.
- Melville, George W.** By A. W. G. *National G. Mag., Washington, 1897, 8, 187—190.* (Mit Portrait.)
- Mueller, Baron Ferdinand von,** Obituary. *Scottish G. Mag., Edinburgh, 1897, 13, 29—30.*
- Müller, Ferdinand von,** Nekrolog. Von M. Hollrung u. Oscar Drude. *Leopoldina, Halle, 1897, 33, 15—17, 142—149.*
- Nansen, Fridtjof,** siehe Nord-Polargebiet, 1. Das Gesamtgebiet.
- Prestwich, Joseph,** Obituary. *Scottish G. Mag., Edinburgh, 1897, 13, 28—29.* — By H. B. Woodward. *Natural Sc., 1896, 9, 89—98.*
- , Joseph, (1812—1896). Notice nécrologique par G. Ramond. *B. S. Géol. France, Paris, 1897, (3) 25, 285—294.* Portrait.
- Rebeur-Paschwitz, Ernst Ludwig August von,** Nekrolog von G. Gerland. *Beitr. z. Geophysik, Leipzig, 1896, 3, 16—18.*
- Richardson, Ralph,** Old Edinburgh geologists. *T. Edinburgh Geological S., 1895, 7, II, 81—99.*
- Richter, Eduard.** *D. Rundschau f. G. u. Stat., Wien, 1897, 20, 85—87.* Portrait.
- Rohlf's, Gerhard,** Obituary. *Scottish G. Mag., Edinburgh, 1897, 13, 24—25.*
- Rüttimeyer, Carl Ludwig,** Von L. E. Iselin. 47 pag. Mit Bildnis. Basel, 1897, R. Reich. M. 1.
- Schadenberg, Dr. Alexander** — und seine Verdienste um die Erforschung der Philippinen. Von P. R. Kollybay. *Ber. wissenschaftl. Ges. Philomathie, Neisse, 1897, 28, 378—382.*
- Scheuchzer, Johann Jakob** — u. seine Zeit. Von Chr. Walkmeister. *Ber. über d. Thätigkeit d. St. Gallischen Naturw. Ges. 1895/96, St. Gallen, 1897, 364—401.*
- Seler, Eduard.** *D. Rundschau f. G. u. Stat., Wien, 1897, 20, 133—136.* Portrait.
- Sickenberger, Ernest,** Notice nécrologique sur —, par Schweinfürth. *B. I. égyptien, Le Caire, 1897, (3) 7, 6—16.*
- Siebold,** Zur Feier des 100jährigen Geburtstages des Freiherrn Philipp Franz v. —. *Oesterreichische Monatschrift f. den Orient, Wien, 1897, 23, 33—34.*
- Simony, Friedrich,** Nekrolog v. August von Böhm. *Z. f. Schulgeogr., Wien, 1897, 18, 65—71.*
- Sverdrup, Capitän Otto N.** —. *D. Rundschau f. G. u. Stat., Wien, 1897, 19, 373—374.* Mit Portrait.
- Toula, Franz.** Von Friedrich Umlauf. *D. Rundschau f. G. u. Stat., Wien, 1897, 19, 569—572.* Mit Portrait.
- Vasco da Gama,** siehe: Geschichte der Geographie und der Entdeckungen.
- Vivien de Saint-Martin, Louis,** Nécrologie par Arthur de Claparède. *Le Globe J. G., Genève, 1897, 36, B., 73—75.* — Obituary. *G. J., London, 1897, 9, 228—229.* — Par J. V. Barbier. *B. S. G. de l'Est, Nancy, 1897, 19, 173—175.*
- Vogel, Carl,** Nekrolog v. Hermann Wagner. *Petermanns M., Gotha, 1897, 43, Heft VIII.* VI pag.
- , Über die Ursachen des Todes des Afrikareisenden —. Von Ratzel. *M. Ver. E. Leipzig 1896, Leipzig, 1897, XI—XII.*
- Walker, James T.,** Obituary. *Scottish G. Mag., Edinburgh, 1897, 13, 22—24.*
- Woodward, Harry Page** —. A Western Australian Geologist. *The Geol. Mag., London, 1897, N. Series, Decade IV, 4, 385—388.* Portrait.
- Zannoni, J.-A. Rizzi,** Géographe italien (1736—1814). Son séjour en France. Par Ludovic Drapeyron. *Rev. de G., Paris, 1897, 41, 401—413.*

7. Geographie der Geschichte.

- Elliot, W. Scott**, *The Story of Atlantis. A geographical, historical, and ethnological sketch. With a Preface by A. P. Sinnett.* XII-72 pag. 4*. London, 1896, Theosophical Society.
- Oberhammer, Eugen**, Bericht über Länder- und Völkerkunde der antiken Welt. *G. Jb., Gotha, 1897, 10, 307—358.*
- Phené, J. S.**, *Dendrophoria. Researches for and Examination of Still Existing People, Languages, Customs, and Remains mentioned by Herodotus, Strabo, etc., in India, Thrace, Italy, and Western Europe.* *T. R. S. Literature, 1897, 10, 1—58. ††.*
- Vidal de la Blache**, *Les voies de commerce dans la Géographie de Ptolémée.* *C.-R. Ac. des Inscriptions et Belles-Lettres, Paris, 1896. 32 pag. Cartes.*
- Vollers, K.**, *Miszellen zur orientalischen Geographie.* *Petermanns M., Gotha, 1897, 43, 245.*
- York v. Wartenburg, Max Graf**, *Kurze Uebersicht der Feldzüge Alexanders des Großen. Mit 6 Textskizzen u. 6 Uebersichtskarten in Steindruck.* IV-83 pag. Berlin, 1897, E. S. Mittler & Sohn. M. 2,25.
-
- Burman, Conny**, *Vägledning i kartritning till skolars tjänst. 4^e kursen. Världslärlarne jämte fem bikartor, Kanaan (stamindelningen), Ökenvandringen, Palestina på Kristi tid, Pauli missionsresor, Roma antiqua.* 16*. Stockholm, 1897, P. A. Norstedt & Söner. i distr. à 60 öre.
- Ghisleri, Arcangelo**, *Testo-atlante di geografia storica generale e d'Italia in particolare. Evo moderno, parte I, dal 1492 al 1789: quindici tavole, con relativo testo per la seconda classe liceale, per gl' istituti tecnici e per ogni persona colta. Quarta edizione.* 51 pag. ††. Bergamo, 1897, Istituto italiano d'arti grafiche edit. L. 2,50. 4.
- Indexed Atlas, The — to the Holy Bible, Consisting of Twelve Coloured Maps, with an Index of Biblical Names.** London, Courtier and Sons. 4 d.
- Kogutovicz, Manó**, *Római birodalom, a legnagyobbó kitérjedése korában. Történelmi isk. fali térkép. Terv. Cherven Flóris, rajz. —.* [Das römische Reich zur Zeit seiner grössten Ausdehnung. Historische Schul-Wandkarte. Entworfen von Florian Cherven, gezeichnet von Emanuel Kogutovicz. 1:300000. Budapest, 1897, Kogutovicz és Társa kiadása. Auf Leinw. F. 7,50. Mit Leisten F. 9.
- , *M., Történelmi iskolai atlasz. A vallás és közokt. m. kir. minister megbízásából terveztek: Acsády Ig., Cherven Fl., Csánki D., Goldziher Ig., Marczali H., Márki S. és Pauler Gy. Rajzolta. —.* [Historischer Schul-Atlas. Im Auftr. des königl. ung. Unterrichtsministers entw. von Ig. Acsády, Fl. Cherven, D. Csánki, Ig. Goldziher, H. Marczali, A. Márki und J. Pauler. Gez. von Em. Kogutovicz.] Budapest, 1897, Kogutovicz és Társa kiadása. F. 2,50. Geb. F. 3. 4.
- McClure, Edmund**, *Historical Church Atlas. Consisting of 18 Coloured Maps and 50 Sketch-Maps in the Text, Illustrating the History of Eastern and Western Christendom until the Reformation, and that of the Anglican Communion until the Present Day.* 132 pag. Maps. London, S. P. C. K. 16 s. 4.
- Putzger's, F. W.**, *Historischer Schul-Atlas zur alten, mittleren und neueren Geschichte in 52 (farbigen) Haupt- u. 61 Nebenkarten für die höheren und mittleren Unterrichtsanstalten Oesterreich-Ungarns. Herausgegeben von Alfr. Baldamus u. Ernst Schwabe.* 19. Auflage. XI pag. Text. Wien, 1897, A. Pichler's Wwe. & Sohn. Geb. in Leinw. M. 3,60. 4.
- 's, *F. W., Historischer Schul-Atlas zur alten, mittleren und neueren Geschichte in 67 Haupt- u. 71 Nebenkarten (in Farbendruck). Herausgegeben von Alfr. Baldamus u. Ernst Schwabe. Ausgeführt in der geographischen Anstalt von Velhagen & Klasing in Leipzig.* 22. Auflage. XII pag. Text. Bielefeld, 1897, Velhagen & Klasing. M. 2. Kart. M. 2,50. Geb. M. 2,70. 4.
- Bibliotheca Geographica. 1897. 3

- Riess, Rich. v.**, Atlas scripturae sacrae. X tabulae geographicae (in Farbendruck) cum indice locorum scripturae sacrae vulg. edit., scriptorum ecclesiasticorum et ethnicorum. VI-15 pag. Freiburg i. B., 1896, Herder. M. 5. Geb. M. 6,20. Fol.
- Rotherth, Ed.**, Karten und Skizzen aus der Geschichte des Alterthums. Band I des Gesamtwerkes. Zur raschen und sichern Einprägung zusammengestellt und erläutert. 25 farbige Karten mit eingedrucktem u. 2 pag. Text. Düsseldorf, 1897, A. Bagel. Kart. M. 5. Fol.
- , Ed., Karten und Skizzen aus der allgemeinen Geschichte der neueren Zeit (1517—1789). Zur raschen und sichern Einprägung zusammengestellt und erläutert. 26 farbige Karten mit Text an den Seiten u. II pag. Düsseldorf, 1897, A. Bagel. Kart. M. 5.
- , Ed., Karten und Skizzen aus der allgemeinen Geschichte der letzten 100 Jahre. (Neueste Zeit.) Zur raschen und sichern Einprägung zusammengestellt und erläutert. 36 farbige Karten mit Text an den Seiten u. II pag. Düsseldorf, 1897, A. Bagel. Kart. M. 5.
- Sternegg's, v.**, Schlachten-Atlas des 19. Jahrhunderts vom Jahre 1828 bis 1885. Lieferung 53 u. 54. 4 farbige Kartenseiten mit 20 Blatt Text. Iglau, 1897, P. Bäuerle. Subskriptions-Preis à M. 2,65. Einzelpreis à M. 5,30. Fol.

8. Onomatologie.

- Aïtoff, D.**, De la transcription des noms géographiques. *A. de G., Paris*, 1897, 6, 14—22.
- Baroncelli, Vittorio**, A proposito dei nomi geografici slavi. *Riv. G. Italiana, Roma*, 1897, 4, 403—404.
- Bunte, B.**, Über den angeblichen Zusammenhang von Ortsnamen mit altgermanischen Völkernamen. *Aus allen Weltteilen, Berlin*, 1897, 28, 525—526.
- Oppermann, E.**, Zur geographischen Namenkunde. *Pädagogische Ztg., Berlin*, 1896, 25, 69—72.
- Storch, O.**, Ähnlichkeiten und Gleichklänge in den geographischen Namen. Zum Gebrauch in der Schule zusammengestellt. *Z. f. Schulgeogr., Wien*, 1897, 18, 83—92.

V. Mathematische und astronomische Geographie; Kartographie.

1. Allgemeines; Geographische Ortsbestimmungen. (Vergl. auch: Anleitung zum Reisen und Beobachten; Reiseausrüstung.)

- Abendroth, William**, Leitfaden der Physik mit Einschluss der einfachsten Lehren der mathematischen Geographie nach der Lehr- und Prüfungsordnung von 1893 für Gymnasien. Band II. Kursus der Unter- und Ober-Prima. 2. Auflage. VII-289 pag. ††. †. Leipzig, 1897, S. Hirzel. M. 4. Geb. M. 4,50.
- Albrecht, Th.**, Bericht über den gegenwärtigen Stand der Erforschung der Breitenvariation. *V. der . . . 1896 in Lausanne abgehaltenen Conferenz d. permanenten Commission d. Internat. Erdmessung, Berlin*, 1897, 111—126. †.
- Auwers, A.**, Verzeichnis von 237 Sternwarten. Zusammengestellt von —. *G. Jb., Gotha*, 1897, 10, 431—437.
- Bludau, Alois**, Die Areale der aussereuropäischen Stromgebiete. *Petermanns M., Gotha*, 1897, 43, 96, 184—186, 236—242.
- Breitenschwankungen.** *Met. Z., Wien*, 1897, 14, 392.

- Bussler, Fr., Die Elemente der mathematischen und der astronomischen Geographie. Für die Prima höherer Lehranstalten bearbeitet. VI-71 pag. ††. Eine Sternkarte. Dresden, 1897, L. Ehlermann. Geb. M. 1,50.
- Chandler, S. C., Elements of the Annual Component of the Polar Motion from Recent Observations. *The Astronomical J.*, Boston, 1897, 17, 141—142.
- , S. C., Synthetical Statement of the Theory of the Polar Motion. *The Astronomical J.*, Boston, 1897, 17, 172—175.
- , S. C., Trajectory of the Pole, for Computing Latitude-Variations in 1897. *The Astronomical J.*, Boston, 1897, 17, 63.
- [—, S. C.], On the Variation of Latitude. *Nature*, London, 1897, 56, 40—41.
- Cleeve, F. J. S., Aide-memoire to a Comparison of Certain Geographical Distances. *G. J.*, London, 1897, 10, 334—336.
- Collection of Latitudes and Longitudes. With Accession Lists Nr. 1 and 2. Intelligence Division. War Office. London, 1897. 4.
- Contarino, Fr., Su di un metodo per determinare la latitudine geografica indipendentemente dai piccoli errori delle coordinate delle stelle: nota preventiva. 29 pag. Napoli, 1897, tip. dell'Accademia reale delle scienze fisiche e matematiche.
- Derôme, J., L'astronomie préhistorique. *La Nature*, Paris, 1897, 25, II, 370—371.
- Ernst, Marciu, Zmiana położenia biegunów ziemskich. [Die Lageveränderung der Erdpole.] *Wszelchświat*, Warschau, 1897, 16, 385—390, 408—411.
- Folie, F., Note préliminaire sur les trois périodes de la variation des latitudes. *B. Ac. R. Sc., Lettres et Beaux-Arts de Belgique*, Bruxelles, 1897, (3) 34, 238—247. — 10 pag. Bruxelles, 1897, F. Hayez.
- , F., Sur les termes de nutation insensibles pour la Terre entière sensibles pour l'écorce terrestre. *B. Ac. R. Sc., Lettres et Beaux-Arts de Belgique*, Bruxelles, 1897, (3) 34, 1013—1019.
- Fulst, O., Astronomische Ortsbestimmungen durch Mondhöhen. *A. d. Hydrogr. u. Maritimen Met.*, Berlin, 1897, 25, 28—36. 4 pag. Tabellen.
- Gillan, Silas Y., Lessons in mathematical geography. 6th ed. 56 pag. Milwaukee, Wis., [1897], H. E. Haferkorn. pap., 20 c. 12.
- Gonnessiat, F., Sur la loi des variations de latitude. *C.-R. Ac. Sc.*, Paris, 1897, 124, 938—940.
- Günther, S., Die aristotelischen Beweise für die Erdkrümmung. *Unterrichtsblätter f. Math. u. Naturw.*, Berlin, 1896, 1, 62.
- Harkness, W. M., and George A. Hill, On the Latitude and Variation of Latitude at the U. S. Naval Observatory, Washington, D. C. *The Astronomical J.*, Boston, 1897, 17, 153—160.
- Harzer, Paul, Ueber geographische Ortsbestimmungen ohne astronomische Instrumente. *M. der Vereinigung v. Freunden d. Astronomie u. kosmischen Physik*, Berlin, 1896, 6, 49—99. †.
- , Paul, Über geographische Ortsbestimmungen ohne astronomische Instrumente. Elementare Darstellung. *Ergänzungsheft No. 123 zu „Petermanns M.“*, Gotha, 1897. V-127 pag. ††. M. 7,40.
- Hillebrand, Carl, Über den Einfluss der Elasticität auf die Schwankungen der Polhöhe. *Denkschriften K. Ak. Wiss. Math.-Naturw. Classe*, Wien, 1897, 64, 283—308.
- Hough, S. S., The Rotation of an Elastic Spheroid. *Philosophical T. R. S. London*, 1897, Ser. A, 187, 319—344.
- Knibbs, G. H., The rigorous theory of the determination of the meridian line by altazimuth solar observations. *J. a. P. R. S. New South Wales for 1896*, Sydney, 1897, 30, 309—360. ††.
- Kövesligethy, R. von, Über eine neue Methode der Morphometrie der Erdoberfläche. *Math. u. Naturw. Ber. aus Ungarn*, Berlin, Budapest, 1897, 13, 365—379.
- Loewy, Méthode spéciale pour la détermination absolue des déclinaisons et de la latitude. *C.-R. Ac. Sc.*, Paris, 1897, 125, 1142—1147.

- Mendez San Juan, R.**, Conferencias de geografía matemática. 39 pag. †. Madrid, 1896, Impr. de la Dirección general del Instituto. Pes. 1,50 y 1,75. 4.
- Nordpol**, Wanderung des —s. *Schlesische Schulzeitung, Breslau*, 1896, 25, 360.
- Poupon**, Cosas de . . . Españá. *B. hist. et sc. de l'Auvergne, Clermont-Ferrand*, 1897, 85—88. ††.
- Rees, John K., Harold Jacoby und Herman S. Davis**, The Variation of Latitude at New York, and a Determination of the Constant of Aberration from Observations at the Observatory of Columbia University. *The Astronomical J., Boston*, 1897, 17, 129—131.
- Rey - Pailhade, J. de**, Projet de tables astronomiques et géographiques dans le système décimal. *Ass. Franç. pour l'Avancement des Sc. C.-R. de la 25. session Carthage (à Tunis)* 1896, II, Paris, 1897, 43—45.
- Robertson, C.**, Is the Earth a Planet? A Study in Physical and Mathematical Geography. VII-82 pag. Edinburgh, 1897, St. Giles' Printing Co. 2 s.
- Rüefli, I.**, Grundlinien der mathematischen Geographie. Für Sekundarschulen bearbeitet. 40 pag. ††. Bern, 1897, Schmid & Francke. M. 0,50.
- Saija, G.**, A proposito della definizione scientifica dell'orizzonte. *Riv. G. Italiana, Roma*, 1897, 4, 392—396.
- , G., Il reticolato della proiezione ortografica meridiana ed i problemi della nuova navigazione astronomica. *Riv. marittima, Roma*, 1897, No. 8—9.
- , G., Sulla definizione scientifica dell'orizzonte. *Riv. G. Italiana, Roma*, 1897, 4, 183—194. ††.
- Spitaler, R.**, Die Schwankungen der Erdaxe, deren Ursachen und Folgeerscheinungen. *Sitz.-Ber. d. D. Naturw.-medic. Ver. f. Böhmen „Lotos“ in Prag*, 1897, N. Folge 17, 100—110.
- , R., Die Ursache der Breitenschwankungen. *Denkschriften K. Ak. Wiss. Math.-Naturw. Classe, Wien*, 1897, 64, 633—642. 2*. — 10 pag. ††. *. Wien, 1897, C. Gerold's Sohn in Komm. M. 1,40.
- Steinbrink, G.**, Zur Bestimmung der geographischen Breite aus der Höhe des Polarsterns. *Astronom. Nachr., Kiel*, 1897, 143, 313—324.
- Taschentafel**, Vierstellige logarithmische —. Königl. Preussische Landesaufnahme. Trigonometrische Abtheilung. 1 Bl. Berlin, 1897.
- Tetens, Otto**, Ueber geographische Ortsbestimmungen am Lande ohne astronomische Instrumente. [Nach Paul Harzer.] *A. der Hydrogr. u. Marit. Meteorol., Berlin*, 1897, 25, 122—127.
- Variation**, On the — of Latitude. *Science, New York*, 1897, N. Ser. 5, 758—759.
- Vogel, H.**, Die Wanderung der Pole. *Prometheus, Berlin*, 1897, 8, 753—755.
- , J. G., Hilfs- und Wiederholungsbuch für den Unterricht in der astronomischen Geographie an mittleren Lehranstalten. VI-71 pag. ††. Leipzig, 1897, A. Deichert Nachf. M. 1,40.
- Woodward, R. S.**, Smithsonian geographical tables. *Smithsonian miscellaneous collections, Washington*, 1894, 35, 2, CV-182 pag.

2. Geodäsie und Topographie.

(Vergl. auch: Kartographie; Geophysik, Allgemeines.)

- Arpentage**; Levé des plans; Nivellement; Tracé des routes; par F. J. 4^e édition. VI-387 pag. ††. (Cours de mathématiques élémentaires.) Tours, 1896, libr. Mame et fils. Paris, libr. Poussielgue. 16.
- Augdahl, O. K.**, Lærebog i landmaaling. Til skolebrug og selvundervisning. Gjennemset og anbefalet af J. A. Bonnevie. 71 pag. ††. *. Kristiania, 1896, P. T. Mallings boghandel.
- Bang, A. og Th.**, Praktisk veiledning i landmåling og nivellering. Af arme-kommandoer autoriseret som lærebog for krigsskolens nederste afdeling og for underbefalsskolerne. 4., noget forandrede oplag. 68 pag. ††. Kristiania, 1897, Grøndahl & Søns.

- Bianco**, Ottavio Zanotti, La forma e la grandezza della terra nello stato presente delle conoscenze umane. (Continuazione e fine.) *Riv. di topografia e catasto*, Torino, 1897, 9, 109—112, 151—155, 168—176.
- Boccardo**, Ern. C., e Vit. **Baggi**, Trattato elementare completo di geometria pratica. Disp. 44—52. Parte II (Topografia). pag. 225—452 e 441—504. 28 f. Torino, 1896—97, Unione tipografico-editrice. L. 1,60 la dispensa.
- Clancey**, J. C., Aid to Land-Surveying (Small Edition), in English only, accompanied by 237 Illustrations on the subject, and containing numerous useful tables. Fourth Edition. Revised and enlarged. IV-80-28-8-10 pag. ††. Calcutta, 1895, W. Newman & Co.
- Cours de topographie**. 192 pag. (Ecole militaire d'infanterie.) Limoges et Paris, [sans millésime], libr. Charles-Levauzelle.
- Dallet**, G., Manuel pratique de géodésie. II-160 pag. ††. (Bibliothèque des actualités industrielles, n° 56.) Paris, [sans millésime], libr. Tignol. 16.
- Ebbesen**, J., Lærebog i landmåling til brug ved undervisningen i krigsskolens øverste afdeling og på den militære højskole. D. 1. I. Inledning. II. Instrumentlære. D. 2. Målelære. 109—105 pag. †. Kristiania, 1896, Cammermeyer.
- Ehlers**, Peilungen unter Benutzung eines Tachymeters oder eines Messtisches. *Centrabl. d. Bauverwaltung*, Berlin, 1897, 17, 121—123.
- Fowler**, A., Measurements of the Earth. *Knowledge*, 1897, 20, 148—150. ††.
- Gallego y Carranza**, Lorenzo, Curso de topografía. Tercera edición. VIII-357 pag. ††. 9 f. Toledo, 1896, Impr. de la Viuda é hijos de J. Peláez. Pes. 12 y 13. 4.
- Girard**, Raymond de, Les divers systèmes sur la forme de la terre. (Résumé.) *Le Globe J. G.*, Genève, 1897, 36, B., 171—173.
- Hammer**, E., Zum trigonometrischen Flächennivellement auf Grund eines gedruckten Plans. *Z. f. Vermessungswesen*, Stuttgart, 1897, 26, 202—207. ††.
- Hartner**, Friedr., Handbuch der niederen Geodäsie. In 5., 6., 7. u. 8. Auflage bearbeitet u. vermehrt von Jos. Wastler. 8. Auflage. Heft 1. 288 pag. ††. Wien, 1897, L. W. Seidel & Sohn. M. 16.
- Heil**, J., Beitrag zur trigonometrischen Höhenmessung. *Z. f. Vermessungswesen*, Stuttgart, 1897, 26, 193—202.
- Henry**, Lucien, Traité de géodésie tachéométrique, ou le Tachéomètre à la portée de tous; Son application au tracé des chemins de fer, au levé des parcelles et du cadastre; Théorie et Application des coordonnées polaires, et leur conversion en coordonnées rectangulaires. 308 pag. et atlas in-4° de 30 planches. Paris, 1897, impr. Morin; l'auteur.
- Jordan**, W., Handbuch der Vermessungskunde. Band 2. Feld- u. Land-Messung. 5. verb. u. erweiterte Auflage. XII-785 pag. u. Anhang 47 pag. ††. Stuttgart, 1897, J. M. Metzler's Verlag. M. 16,20.
- Kahle**, P., Krokiren für technische und geographische Zwecke. (Fortsetzung u. Schluss.) *Z. f. praktische Geologie*, Berlin, 1897, 53—65, 158—169, 215—224. ††.
- Kerp**, Pet., Feldmessen, Nivellieren und Zeichnen. Ein Unterrichtsbuch für landwirtschaftliche Lehranstalten. VIII-99 pag. ††. 8 f. Stuttgart, 1897, E. Ulmer. Kart. M. 1,80.
- Klingatsch**, Zur Identität der kürzesten mit der geodätischen Linie. *Z. f. Vermessungswesen*, Stuttgart, 1897, 26, 614—615.
- Krüger**, L., Zur Theorie rechtwinkliger geodätischer Coordinaten. *Z. f. Vermessungswesen*, Stuttgart, 1897, 26, 441—453.
- Lallemand**, Ch., La déformation tétraédrique de l'écorce terrestre et la pesanteur. *B. S. Astron. de France*, Paris, 1897, 11, 288—289. — *La Nature*, Paris, 1897, 25, I, 370—371.
- Lapparent**, A. de, La mer du pôle Nord et ses conséquences. *B. S. Astron. de France*, Paris, 1897, 11, 242—243. ††. — *La Nature*, Paris, 1897, 25, I, 258. ††.

- Lapparent, A. de**, Observations à propos de la forme de l'écorce terrestre. *B. S. Astron. de France, Paris*, 1897, 11, 245—246. — *La Nature, Paris*, 1897, 25, I, 323.
- Lüroth, J.**, Ueber die Bestimmung der Erdgestalt durch Verbindung von astronomischen und geodätischen Messungen. (Zweite Note.) *Z. f. Vermessungswesen, Stuttgart*, 1897, 26, 607—614.
- Meunier, Stanislas**, La mer du pôle Nord. *B. S. Astron. de France, Paris*, 1897, 11, 243—245. — *La Nature, Paris*, 1897, 25, I, 506.
- Musset, M.**, Kurzes Peil- und Kartirungs-Verfahren unter Benutzung eines Mess-tisches. *Centralbl. d. Bauverwaltung, Berlin*, 1897, 17, 16—17. ††. *
- Noë, De la**, Les méthodes photographiques en topographie. *A. de G., Paris*, 1897, 6, 97—102.
- Ornum, J. L. van**, Topographical surveys, their methods and value. *B. University of Wisconsin, Engineering ser., Madison, Wis.*, 1897, 1, No. 10, 331—369. pap. 35 c.
- Pantzerhjelm, H.**, Terränglära och topografi. 2a omarb. uppl. VII-174 pag. 11 †. 9*. Stockholm, 1897, Författeren. Inb. Kr. 6,50.
- Payen, Albert**, Topographie. Cours simplifié de topographie militaire, à l'usage des officiers, sous-officiers, sociétés de marche et vélocipédie, lycées et collèges. 84 pag. ††. Paris, [sans millésime], libr. Chambrelent. 32.
- Petzold, M.**, Uebersicht der Literatur für Vermessungswesen vom Jahre 1896. *Z. f. Vermessungswesen, Stuttgart*, 1897, 26, 545—561, 569—589.
- Pizzetti, P.**, Sopra alcune misure di base eseguite dall' Istituto Geodetico Prussiano. *Riv. di topografia e catasto, Torino*, 1897, 10, 81—86.
- Rosenmund, M.**, Untersuchungen über die Anwendung des photogrammetrischen Verfahrens für photographische Aufnahmen. Bericht an das eidgenössische topographische Bureau. 42 pag. ††. 3 †. Bern, 1896, (Schmid & Francke). M. 1,60.
- Rummershof, Adolf Rummer von**, Die Photogrammetrie im Dienste der Militär-Mappierung. *M. des K. u. K. Militär-Geogr. I., Wien*, 1897, 16, 67—98. ††.
- Schiffner, Prof. F.**, Die Fortschritte der Photogrammetrie. *M. aus d. Gebiet d. Seewesens, Pola*, 1897, 25, 754—768.
- Siacchi, F.**, Sopra una nuova formula barometrica per la misura delle altezze. *Atti R. I. d'incoraggiamento di Napoli*, 1896, (4) 9.
- Trabert, Wilh.**, Höhenmessung mittels des Barometers. (Aus: „Periodische Blätter für naturkundlichen u. mathematischen Unterricht.“) 8 pag. Znaim, 1896, Fournier & Haberler. M. 0,20.
- Vermessungswesen**, Neue Schriften über —. *Z. f. Vermessungswesen, Stuttgart*, 1897, 26, 64, 191—192, 224, 255—256, 352, 384, 414—416, 464, 488, 528, 544, 568, 599—600, 621—623, 694.
- Weizler, Adolf**, Ausgleichung trigonometrischer Messungen nach der Methode der geometrischen Örter. *M. d. K. u. K. Militär-Geogr. I., Wien*, 1897, 16, 143—198. 2 †.

3. Nautik.

- Barker, David Wilson**, and **William Allingham**, Navigation, practical and theoretical. ††. (Griffin nautical ser., No. 4.) Philadelphia, 1897, J. B. Lippincott Co. cl., \$ 1,50. 12.
- Bech, Ed.**, La navigation moderne et les moyens employés pour en assurer la sécurité. Description de l'appareil enregistreur „le controleur de route“. *B. S. R. G. Anvers*, 1897, 21, 70—88. ††. 2 †.
- Breusing, Arth.**, Nautische Hülftafeln. 6. Auflage. Herausgegeben von C. Schilling. 325 pag. 2*. Bremen, 1897, M. Heinsius Nachf. M. 6. Geb. in Halbfranz M. 8.

- Döring, W.**, Der wetterkundige Navigator. — Die Orkane. — Eine ausführliche Anweisung über die Windverhältnisse und über das Wetter, sowie über das Manövriren in Stürmen und Wirbelstürmen für die Segelrouten der ganzen Erde. Auf Grund der neuesten Forschungen bearbeitet. 3. durch einen umfangreichen Nachtrag vermehrte Auflage. Mit 13 erläuternden meteorologischen Karten und Skizzen. IV-203 u. III-58 pag. Oldenburg, 1897, Schulze. M. 4. Geb. M. 5.
- Durand-Gréville, E.**, Détermination du point sans sextant. *Rev. Scientifique*, Paris, 1897, (4) 7, 394—397. ††.
- Fragebogen** für Segelhandbücher, verbunden mit Küstenbeschreibung. *A. der Hydrogr. u. Marit. Meteorol.*, Berlin, 1897, 25, 427—432.
- Fulst, Otto**, Nautische Tafeln. Mit einer Schalttafel als Beilage. IV-154-4 pag. Bremen, 1897, M. Heinsius Nachf. Geb. in Leinw. mit Lederrücken M. 3,50. Schalttafel einzeln M. 0,30.
- Guilhaumon, J. B.**, Eléments de cosmographie et de navigation, précédés de notions de trigonométrie sphérique. 2^e édition. 403 pag. ††. Paris, 1897, Berger-Levrault et Ce. Fr. 7,50.
- Harbord, J. B.**, Glossary of Navigation: A Vade Mecum for Practical Navigators. 3rd ed., Revised and Enlarged. Edit. by H. B. Goodwin. 522 pag. London, J. Griffin and Co. 7 s. 6 d. 16.
- Köhne, J. G.**, Die astronomische Ortsbestimmung nach der Methode Marq St. Hilaire, mit besonderer Berücksichtigung der Fehlerquellen. *Marine-Rundschau*, Berlin, 1897, 8, 812—827. ††.
- Lecointe, Georges**, La Navigation astronomique et la Navigation estimée. VII-392 pag. ††. Nancy et Paris, 1897, libr. Berger-Levrault et Ce. Fr. 15. 4.
- Littlehales, G. W.**, The Compass in Modern Navigation. *National G. Mag.*, Washington, 1897, 8, 266—272.
- Loretz, Philippe**, Comment dirige-t-on un navire? *B. S. Neuchateloise G.*, Neuchatel, 1897, 9, 13—31.
- Marcuse, Adolf**, Beiträge zur nautischen Astronomie. *Marine-Rundschau*, Berlin, 1897, 8, 733—745.
- Millar, W. J.**, Latitude and longitude: how to find them. (Griffin nautical ser. No. 3.) Philadelphia, 1896, J. B. Lippincott Co. cl., § 1. 12.
- Muller, Léon**, La Navigation côtière. *A travers le Monde*, Paris, 1897, 288, 296, 320, 328, 344, 352, 392, 408, 416. ††.
- Nautical Almanac**, The — and Astronomical Ephemeris for the Year 1900, for the Meridian of the Royal Observatory at Greenwich. London, 1897, Admiralty. 2 s. 6 d.
- Nautisches Jahrbuch** oder Ephemeriden und Tafeln für das Jahr 1900 zur Bestimmung der Zeit, Länge und Breite zur See nach astronomischen Beobachtungen. Herausgegeben vom Reichsamte des Innern. Unter Redaction von Schrader. XXXII-276 pag. Berlin, 1897, C. Heymann's Verlag. Kart. M. 1,50.
- , Kleines — für 1898. 37. Jahrgang. Herausgeber: W. Ludolph. 52 pag. Bremen, 1897, M. Heinsius Nachf. M. 0,75. 12.
- Nautische Tafeln** der k. u. k. Kriegs-Marine. Auf Anordnung des k. u. k. Reichs-Kriegs-Ministeriums (Marine-Section) zusammengestellt u. herausgegeben vom hydrographischen Amte der k. u. k. Kriegs-Marine. Stereotyp-Ausgabe. 3. vermehrte u. durchgesehene Auflage. XVIII-301 pag. Pola, 1896. Triest, F. H. Schimpff in Komm. (Wien, Gerold & Co.) Geb. in Leinw. M. 8.
- Nautisk Almanak** beregnet til Greenwich Meridian for Aaret 1898. 80 pag. Kjøbenhavn, Gad. 50 øre.
- Navigation**, Leitfaden für den Unterricht in der —. 2. neubearbeitete Auflage. X-370 pag. ††. 8 †. Nebst Anhang: Nautische Rechnungen. 4^o. VIII-139 pag. ††. Berlin, 1897, E. S. Mittler & Sohn. M. 13,50. Geb. M. 16. Leitfaden allein M. 11. Geb. M. 12,25. Anhang allein M. 4. Geb. M. 5,25.

- Olsen**, O. T., 1897. The Fisherman's Nautical Almanack and Tide Tables. A Directory of British and Foreign Fishing Vessels, Steamers, etc. 420 pag. *. London, J. D. Potter. 1 s.
- Paracyclone**, Le — de feu M. le commandant F. Roux. Mécanisme de démonstration de même auteur. Par J. V... B. S. G. Comm. Bordeaux, 1897, (2) 20, 8—11.
- Petersen**, C. T., Om Storcirkel-Seilads og dens Anvendelse i den praktiske Navigation. 27 pag. †. Kristiania, 1896, Trykt i Aktie-Bogtrykkeriet.
- Wilson-Barker**, David, and William Allingham, Navigation: Practical and Theoretical. XII-154 pag. London, 1896, Charles Griffin & Co. 3 s. 6 d.

4. Nullmeridian und Einheitszeit.

- Alonso**, J. V., Sobre la división de la circunferencia y la relación entre unidades angulares y unidades de tiempo. B. S. G. Madrid, 1897, 39, 131—144.
- Gaudin**, L., Note sur la décimalisation horaire et angulaire et sur l'unification générale des mesures du temps et de l'espace. Rev. S. G. Tours, 1897, 14, 14—36.
- Horloge géographique**, Une curieuse —. A travers le Monde, Paris, 1897, 192. *.
- Lallemand**, Ch., L'unification internationale des heures et les fuseaux horaires. B. S. Astron. de France, Paris, 1897, 11, 357—368.
- Litre**, Faut-il changer notre heure? B. S. G. Toulouse, 1897, 16, 197—223.
- Rajna**, Michele, L'ora esatta dappertutto ossia modo semplice di regolare gli orologi sul tempo medio dell' Europa centrale in qualunque luogo d'Italia. Con quattro carte geografiche, dieci figure intercalate nel testo, un'appendice sulla gnomonica e una prefazione del Prof. G. Schiaparelli. Precede un calendario astronomico per l'uso comune. 1898. X-124 pag. Milano, 1897.
- Rey-Pailhade**, J. de, Considérations sur la communication de M. le commandant Litre. (Faut-il changer notre heure?) B. S. G. Toulouse, 1897, 16, 223—228.
- Sarrauton**, Henri de, L'heure décimale. B. trimestriel S. G. et Archéol. de la Province d'Oran, Oran, 1897, 17, 176—198. ††. * 1: 100 000 000. — Rec. Scientifique, Paris, 1897, (4) 8, 201—210. ††.
- [—, Henri de], Zeiteinteilung und Kreiseinteilung. Globus, Braunschweig, 1897, 72, 227.
- Saubert**, Datumgrenze, Sonnentage und Sterntage. Die Natur, Halle a. S., 1897, 46, 605—606.
- Tilmant**, V., Mesure du temps et du cercle. B. S. G. Lille, 1897, 27, 228—239, 318—329. ††.

5. Kartographie.

(Vergl. auch: Geschichte der Kartographie; Geodäsie und Topographie.)

- Atlas**, D'un — à échelle uniforme proposé par Georges Goyou et Élisée Reclus. B. S. Neuchateloise G., Neuchatel, 1897, 9, 159—164.
- Avillez**, J. F. d', Sobre a representação da terras pelas projeções orthogonaes. J. Sc. Math., Phys. e Naturaes da Ac. R. Sc. Lisboa, 1893.
- Barbier**, J. V., A propos d'un atlas à échelle uniforme. (proposé par Georges Guyou et E. Reclus.) B. S. G. de l'Est, Nancy, 1897, 19, 43—46.
- , J. V., Projet de carte de la Terre à l'échelle du 1: 1 000 000, rapport présenté au congrès de Lorient au nom de la commission technique de la Société de géographie de l'Est. (Extrait du Bulletin de la Société de géographie de l'Est.) 19 pag. *. Nancy, 1896, impr. Berger-Levrault et Ce.
- Boistel**, E., Un globe terrestre gigantesque [au 1: 500 000]. La Nature, Paris, 1897, 25, II, 6—7.

- Ebeling, Max**, Vorlage des Schichten-Reliefs des Vesuv im Maßstab 1:10 000. *V. Ges. E. Berlin*, 1897, 24, 295—297.
- Gelcich, E.**, u. **F. Sauter**, Kartenkunde, geschichtlich dargestellt. 2. verb. u. verm. Auflage von Paul Dinse. (Sammlung Göschen. 30. Bändchen.) 168 pag. ††. Leipzig, 1897, G. J. Göschen. Geb. in Leinw. M. 0,80. 12.
- Globe, Un** — terrestre gigantesque (1:500 000). *Le Mouvement G., Bruxelles*, 1897, 14, 344.
- Habnicht, H.**, Ein Wort zur „Terraindarstellung mit schiefer Beleuchtung“. *Petermanns M., Gotha*, 1897, 43, 187.
- Hammer, E.**, Die Fortschritte der Kartenprojektionslehre, der Kartenzeichnung und der Kartenmessung. *G. Jb., Gotha*, 1897, 19, 1—30.
- , Die Kartennetzentwürfe. *G. Z., Leipzig*, 1897, 3, 65—79. ††.
- , Terraindarstellung mit schiefer Beleuchtung. *Petermanns M., Gotha*, 1897, 43, 174—175.
- Hennequin, E.**, Considérations sur la participation de l'Institut cartographique militaire à l'Exposition internationale de Bruxelles en 1897. *B. S. R. Belge G., Bruxelles*, 1897, 21, 262—272. †.
- Hübl, Arthur** Freiherr von, Beiträge zur Technik der Kartenerzeugung. *M. des K. u. K. Militär-Geogr. I., Wien*, 1897, 16, 131—142. 4*.
- Hugues, Lu.**, Esercizi geografici e quesiti sull' Atlante geografico universale diventi carte di Kiepert-Garollo. Nona edizione dall' 81 000—90 000 copia; terza edizione rifatta. VII-208 pag. (Manuali Hoepli.) Milano, 1897, Ulrico Hoepli. 16.
- Issel, A.**, Un voto a proposito di proiezioni. *Le Comunicazioni d'un Collega, Cremona*, 1897, No. 3—4.
- J[ordan]**, Zur Theorie der conformen Projectionen. *Z. f. Vermessungswesen, Stuttgart*, 1897, 26, 145—148.
- Lochmann, J.-J.**, La cartographie moderne en Suisse. Résumé d'une conférence faite le 25 mai 1896 au XI^{me} Congrès des Sociétés de Géographie de la Suisse. *Le Globe J. G., Genève*, 1897, 36, Mém., 1—21.
- Marinelli, O.**, e **G. Saija**, Pel riconoscimento della proiezione d'una Carta geografica. *Le Comunicazione d'un Collega, Cremona*, 1897, No. 7—8.
- Oriási földgömb.** [Ein Riesenglobus.] *Földrajzi Közlemények*, 26, 63.
- Pohl, Gyula**, Tereptan és terepábrázolás. [Terrainlehre und Terrainzeichnung.] 126 pag. ††. †. Budapest, 1897, Ifj. Nagel Otto kiadása. F. 2.
- Rivero, Francisco Díaz**, La cartografía desde el punto de vista militar. *M. S. Científica „Antonio Alzate“, México*, 1897, 11, 209—216.
- Saija, Giuseppe**, Le proiezioni centrobariche. (Contributo alla cartografia.) *Riv. di topografia e catasto, Torino*, 1897, 9, 145—151, 161—168; 10, 8—10. ††.
- , G., Rappresentazioni equivalenti naturali di una superficie di rivoluzione. *Atti Acc. Gioenia Sc. Nat. in Catania*, 1897, (4) 10, Memoria XVII. 10 pag. ††.
- , Giuseppe, e Olinto **Marinelli**, Saggio di una classificazione elementare delle proiezioni geografiche. *Riv. G. Italiana, Roma*, 1897, 4, 489—501, 554—560.
- Sarrauton, Henri de**, Carte de la terre au millionième. *B. trimestriel S. G. et Archéol. de la Province d'Oran, Oran*, 1897, 17, 367—376.
- Schreiber, O.**, Die konforme Doppelprojektion der trigonometrischen Abtheilung der königl. Preussischen Landesaufnahme. Formeln u. Tafeln. Herausgegeben von der trigonometrischen Abtheilung der Landesaufnahme. IV-99 pag. Berlin, 1897, E. S. Mittler & Sohn in Komm. Kart. M. 3.
- Steeb, Christian Ritter von**, Terraindarstellung mit schiefer Beleuchtung. *M. des K. u. K. Militär-Geogr. I., Wien*, 1897, 16, 51—66. 13*.
- Taeschner**, Die Vervielfältigung von Landkarten. *Arch. f. Post- u. Telegraphie, Berlin*, 1897, 26, 365—370. ††.
- Tafeln zur Graduirung von Karten in der konformen Projektion der Trigonometrischen Abtheilung.** 7 pag. Berlin, 1897.
- Zachariae**, Notits om geografiske Kaartprojektioner. *Oversigt over det K. Danske Videnskabernes Selskabs Forhandling* 1896, Kjøbenhavn, 1896/97, 135—149.

- Conventional signs** to be used on topographical maps for reduction. Calcutta, 1896, Indian Government Survey.
 — to be used on topographical maps, with additions and corrections to 1897. Calcutta, Indian Government Survey, Surveyor-General's Office.

VI. Physische Geographie.

I. Allgemeines.

- Akustisches Phänomen**, Ein —. Von Sm. *Himmel u. Erde*, Berlin, 1897, 9, 380—383.
- Albrecht**, Th., Ueber die Wahl der Stationen für den internationalen Polhöhendienst. *V. der ... 1896 in Lausanne abgehaltenen Conferenz der permanenten Commission der Internat. Erdmessung*, Berlin, 1897, 127—159. 3*.
- Bebber**, W. J. van, Mistpoeffers. *Natur u. Offenbarung*, Münster, 1897, 43, 401—403.
- Broeck**, E. Van den, Les Mistpoeffers ou détonations mystérieux de la Mer du Nord et des régions terrestres et maritimes circonvoisines, et les Barisal Guns, du Delta du Gange. *B. S. Belge Géol., Paléontol. & Hydrol.*, Bruxelles, 1897, 9, Procès-verbaux, 182—199.
- , E. van den, Les Mistpoeffers. *Spelunca*, Paris, 1897, 3, 115—121.
- Davis**, W. M., Current Notes on Physiography. *Science*, New York, 1897, N. Ser. 5, 20—22, 177—178, 336—337, 437—438, 507—508, 577—578, 647—649, 722—724, 795—797, 869—871, 945—947; 6, 22—24, 93—94, 206—207, 285—287, 357—359, 438—439, 656—657, 727—728, 834—835, 872—873, 985—987.
- Duponchel**, A., Nouvelle théorie cosmogonique. Le vide dans le plein. (Suite.) *B. S. Languedocienne G.*, Montpellier, 1897, 20, 204—222, 363—392, 477—510. ††.
- Gostling**, David, The progressive cooling of the northern hemisphere and of the northern India. *The Calcutta Rev.*, 1897, 105, 352—362.
- Günther**, Siegm., Handbuch der Geophysik. (2 Bände.) 2. gänzlich umgearbeitete Auflage. Bd. 1. XII-648 pag. ††. Stuttgart, 1897, F. Enke. M. 15.
- , S., Mond- und Erdkunde in ihren gegenseitigen Beziehungen. *Die Umschau*, Frankfurt a. M., 1897, 1, 294—299.
- Haffner**, Einar, Lærebog i fysisk geografi for gymnasiet. 101 pag. Kristiania, 1895, Haffner & Hilles.
- Klein**, Herm. J., Jahrbuch der Astronomie und Geophysik. Enthaltend die wichtigsten Fortschritte auf den Gebieten der Astrophysik, Meteorologie und physikalischen Erdkunde. Unter Mitwirkung von Fachmännern herausgegeben von —. 7. Jahrgang 1896. X-400 pag. 5†. Leipzig, 1897, E. H. Mayer. Kart. M. 7.
- Lapparent**, A. de, A propos de la loi des déformations terrestres. *Rev. Scientifique*, Paris, 1897, (4) 7, 730—731.
- , A. de, Les mouvements de l'écorce terrestre. *Rev. Scientifique*, Paris, 1897, (4) 7, 360—362.
- La Vallée Poussin**, Ch. de, La géographie physique et la géologie. (Extrait des „Bulletins de l'Acad. royale de Belgique“, 1896, (3) 32.) 25 pag. Bruxelles, 1896, F. Hayez.
- Lawson**, William, Elements of Physical Geography. With Examination Papers. 15th ed., revised. 96 pag. Edinburgh, Oliver and Boyd. London, Simpkin. 6 d. 18.
- Lieckfeldt**, Versuch zur Erklärung der Mistpoeffers, Seeschiessen u. s. w. *A. der Hydrogr. u. Marit. Met.*, Berlin, 1897, 25, 308—313.

- Lobley, J. Logan, The Mean Radial Variation of the Globe. Being the Address to the City of London College Science Society at the Opening of the Session 1896/97. *J. of the City of London College Sc. S.*, 1897, 4, No. 4. 22 pag.
- Marcuse, Adolf, Bericht über die Wahl der Stationen für den internationalen Polhöhendienst. *V. der ... 1896 in Lausanne abgehaltenen Conferenz der permanenten Commission der Internat. Erdmessung, Berlin*, 1897, 160—169.
- Meunier, Stanislas, Note à la réponse précédente [v. A. de Lapparent]. *Rev. Scientifique, Paris*, 1897, (4) 7, 731—732.
- Milne, John, Sub-Oceanic Changes. *G. J., London*, 1897, 10, 129—146, 259—289. ††. 2*.
- Mistpoeffers. *A. der Hydrogr. u. Marit. Met., Berlin*, 1897, 25, 160—165.
- Penck, Albrecht, Ein mysteriöses Phänomen der Geophysik. *Met. Z., Wien*, 1897, 14, 143—145.
- Porena, F., Della morfologia della superficie terrestre nella geografia e dei tipi di rilievo con la loro nomenclatura in italiano. *Mem. S. G. Italiana, Roma*, 1897, 6, 342—377.
- , F., Della morfologia della superficie terrestre nella geografia e dei tipi di rilievo colla loro nomenclatura in italiano. *Mem. S. G. Italiana, Roma*, 1897, 7, 267—304.
- Saubert, Bernhard, Ein Bild von der lebenden und bebenden Erde. *Die Natur, Halle a. S.*, 1897, 46, 534—536.
- Schallerscheinungen, Merkwürdige — unbekanntem Ursprungs. *Gaea, Natur u. Leben, Leipzig*, 1897, 33, 215—221, 279—283, 332—338.
- Sieger, R., Seeschiessen, Wasserschüsse, Nebelrölipse, Luftpuffe. *Globus, Braunschweig*, 1897, 71, 333—334.
- Suëfs, Édouard, La Face de la Terre (Das Antlitz der Erde). Traduit avec l'autorisation de l'auteur et annoté sous la direction de Emmanuel de Margerie avec une préface par Marcel Bertrand. Tome 1. Avec 2 cartes en couleur et 122 figures. XV-835 pag. Paris, 1897, Armand Colin & Co.
- Thomassen, T. Ch., Grundtræk af den fysiske geografi. Nærmest til skolebrug udarbejdet. 2. [uforandrede] oplag. 128 pag. Bergen, 1895, John Griegs forl.
- Weber, L., Über Mistpoeffers. *Schriften Naturw. Ver. f. Schleswig-Holstein, Kiel*, 1897, 11, I, 66—72.
- Yamagami, M., Shiusen dai chibungaku. [Neue grosse physische Geographie.] I & II. Tōkyō, 1897.
- Zeppelin, Comte Eberhard de, Les bruits mystérieux de l'atmosphère. *Bibliothèque universelle. Arch. des Sc. Phys. et Nat., Genève*, 1897, (4) 4, 441—444. — *C.-R. des Travaux présentés à la 80. Session de la S. Helvétique des Sc. Nat. réunie ... 1897, Genève*, 1897, 5—8.

2. Kosmologie.

(Vergl. auch: Erdmagnetismus, Polarlicht, Meteorologie, Vulkane und Vulkanismus, Erdbeben.)

- Duponchel, A., Les taches solaires et les variations de la température. *Rev. Scientifique, Paris*, 1897, (4) 8, 783—786. ††.
- Erdbeben, Einfluss des Mondes auf die —. *Himmel u. Erde, Berlin*, 1897, 9, 330—331.
- , Einfluss des Mondes auf die —. [Nach C. G. Knott.] *Met. Z., Wien*, 1897, 14, 199—200.
- Falb's, Rud., Neue Wetter-Prognosen und Kalender der kritischen Tage für 1897 Januar bis Juli und Juli bis Dezember. 81 u. 82 pag. Berlin, 1897, H. Steinitz in Komm. à M. I. 16.
- , Rud., Neue Wetterprognosen und Kalender der kritischen Tage für 1898 Januar bis Juni. 78 pag. Berlin, 1897, H. Steinitz in Komm. M. I. 16.

- Garrigou-Lagrange**, P., L'action du Soleil et de la Lune sur l'atmosphère et les anomalies de la pression. *C.-R. Ac. Sc., Paris*, 1897, 124, 914—916.
- Jäger's**, Gust., Wetter- und Mondkalender für 1897. 3. Jahrgang. 6-4 pag. Stuttgart, 1897, W. Kohlhammer. M. 0,30.
- Klein**, Herm. J., Sonnenflecke u. Regen. *Gaea, Natur u. Leben, Leipzig*, 1897, 33, 548—551. — *Met. Z., Wien*, 1897, 14, 145—148.
- MacDowall**, Alex. B., Sonnenflecke und Lufttemperatur. *Met. Z., Wien*, 1897, 14, 278—279.
- , Alexander B., Suggestions of Sunspot Influence on the Weather of Western Europe. *Quarterly J. R. Met. S., London*, 1897, 23, 243—249. ††.
- Mars**, S., De invloed van de maan op onze dampkring en de weervoorspellingen van Rudolf Falb. (Overdruk uit „Wetenschappelijke bijdragen“, jrg. III No. 6.) 20 pag. Amsterdam, J. Sterringa. F. 0,25.
- Meissner**, Friedrich, Synodischer Mondumlauf und Niederschlag. *Das Wetter, Berlin*, 1897, 14, 73—78, 109—112, 138. ††.
- Rizzo**, G. B., Sulla relazione fra le macchie solari e la temperatura dell' aria a Torino. *A. R. Acc. d'Agric. Torino*, 1897, 40. 18 pag.
- Schuster**, Arthur, On Lunar and Solar Periodicities of Earthquakes. *P. R. S. London*, 1897, 61, 455—465. — *Nature, London*, 1897, 56, 321.
- Sonnenflecken** und Mitteltemperatur. [Nach Rizzo.] *Met. Z., Wien*, 1897, 14, 432.
- Sunspots** and the Mean Yearly Temperature at Turin. *Nature, London*, 1897, 56, 350.
- and the Weather. *Nature, London*, 1897, 57, 16.
- Ule**, Willi, Falbs Theorien im Lichte der Wissenschaft. *Himmel u. Erde, Berlin*, 1897, 9, 529—542.
- , Willi, Falbs Theorien im Lichte der Wissenschaft. (Sammlung populärer Schriften, herausgegeben von der Gesellschaft Urania zu Berlin. No. 49.) 16 pag. Berlin, 1897, H. Paetel. M. 0,60.
- Zenger**, K. W., Die Meteorologie der Sonne und das Wetter im Jahre 1887, zugleich Wetterprognose für das Jahr 1897. XI-40 pag. †. Prag, 1897, F. Rivnác in Komm. M. 1,44.

3. Geophysik.

a. Allgemeines.

(Vergl. auch: Geodäsie, Gebirgskunde.)

- Braun**, Carl, Die Gravitations-Constante, die Masse und mittlere Dichte der Erde. Nach einer neuen experimentellen Bestimmung. *Denkschriften K. Ak. Wiss. Math.-Naturw. Cl., Wien*, 1897, 64, 187—258 c. ††. 3 †. — 74-3 pag. ††. 3 †. Wien, 1896, C. Gerold's Sohn in Komm. M. 5,60. 4.
- , C., Die Gravitations-Constante, die Masse und mittlere Dichte der Erde nach einer neuen experimentellen Bestimmung. *Naturw. Rundschau, Braunschweig*, 1897, 12, 273—277.
- Densité**, La — moyenne du globe. *Rev. Scientifique, Paris*, 1897, (4) 8, 220—221.
- Density**, The Gravitation Constant and the Mean — of the Earth. *Nature, London*, 1897, 55, 296.
- Dichtigkeit**, Neueste Bestimmungen der mittleren — der Erde. Von F. Kbr. *Himmel u. Erde, Berlin*, 1897, 9, 567—568.
- Ehrenburg**, Der „Trägheitsbahnglobus“, ein Apparat zur experimentellen Darstellung der Windablenkung durch die Erdrotation. *Beitr. z. Geophysik, Leipzig*, 1897, 3, 217—224. ††.
- Ekholm**, Nils, Ueber die Einwirkung der vertikalen Komponente der ablenkenden Kraft der Erdrotation auf die Luftbewegung. *Met. Z., Wien*, 1897, 14, 448—463.

- Eötvös, Roland Baron, Untersuchungen über Gravitation und Erdmagnetismus. (Vorläufige Mittheilung.) *Math. u. Naturw. Ber. aus Ungarn, Berlin, Budapest*, 1897, 13, 193—243. ††.
- Geophysik. 1. Allgemeine Eigenschaften der Erde. *Jb. der Astron. u. Geophysik, Leipzig*, 1897, 7, 92—101. †.
- Gibelli, Gae., La terra. Parte II. (Sulla terra agisce una pressione superiore all'atmosfera.) 16 pag. Milano, 1896, tip. della soc. edit. Sonzogno. 75 cent.
- Hald, M., Ueber Bestimmung des Mitschwingens bei relativen Schweremessungen. *Astronom. Nachr., Kiel*, 1897, 143, 145—152. †.
- Hecker, Die Bewegungen unserer Erdrinde und ihre Messung. *Himmel u. Erde, Berlin*, 1897, 9, 145—157. ††.
- Helmert, F. R., Der Einfluss der Elasticität bei absoluten Schwerebestimmungen. *Astronom. Nachr., Kiel*, 1897, 143, 345—354.
- Hergesell, H., Das Clairaut'sche Theorem. *Beitr. z. Geophysik, Leipzig*, 1896, 3, 34—55. ††.
- Herrmann, E., „Die vertikale Komponente der ablenkenden Kraft der Erdrotation und ihre bewegenden Wirkungen“. *Met. Z., Wien*, 1897, 14, 180—183, 241.
- Kalmár, von, Oesterreich - Ungarn. Bericht über die Schweremessungen, welche im Auftrage des k. und k. Reichs-Kriegs-Ministeriums (Marine-Section) von österreich - ungarischen Seeofficieren ausgeführt wurden. (Im Jahre 1895/96.) *V. der . . . in Lausanne abgehaltenen Conferenz d. permanenten Kommission d. Internat. Erdmessung, Berlin*, 1897, 290—293. *
- Neumayer, Zur Geschichte der Pendelbeobachtungen. *A. der Hydrogr. u. Marit. Met., Berlin*, 1897, 25, 535—542.
- Richardz, Franz, und Otto Krigar - Menzel, Gravitationsconstante und mittlere Dichtigkeit der Erde, bestimmt durch Wägungen. *Naturw. Rundschau, Braunschweig*, 1897, 12, 145—147, 157—160.
- Schmidt, A., Die Aberration der Lothlinie. *Beitr. z. Geophysik, Leipzig*, 1896, 3, 1—15. ††.
- , A., Wellen und Gezeiten des Festlandes. *Gaea, Natur u. Leben, Leipzig*, 1897, 33, 662—671.
- Sprung, A., Die vertikale Komponente der ablenkenden Kraft der Erdrotation und ihre bewegenden Wirkungen. *Met. Z., Wien*, 1897, 14, 81—91. ††.
- Straubel, R., Ueber die Bestimmung zeitlicher Veränderungen der Lothlinie. *Beitr. z. Geophysik, Leipzig*, 1897, 3, 247—272. ††.
- Wellmann, V., Ueber die Ursachen der Gravitation. *Astronom. Nachr., Kiel*, 1897, 144, 121—126.
- Wiechert, E., Ueber die Massenvertheilung im Innern der Erde. *Nachrichten v. d. K. Ges. d. Wiss. zu Göttingen. Math.-physik. Kl.*, 1897, 221—243. — *V. Ges. D. Naturforscher u. Ärzte*, 68. *Versammlung zu Frankfurt a. M.* . . . 1896, *Leipzig*, 1897, II. Theil, 1. Hälfte, 42—43.

b. Boden- und Erdtemperatur.

- Chaleur, La — interne du globe. (Nach A. de Lapparent.) *Le Mouvement G., Bruxelles*, 1897, 14, 318—319.
- Geophysik. 3. Boden- u. Erdtemperatur. *Jb. der Astron. u. Geophysik, Leipzig*, 1897, 7, 122—123.
- Homén, Theodor, Der tägliche Wärmeumsatz im Boden und die Wärmestrahlung zwischen Himmel und Erde. *Acta S. Sc. Fennicae, Helsingfors*, 1897, 23, No. 3. 147 pag. ††. 10†. — 147 pag. ††. 10†. Leipzig, 1897, W. Engelmann. M. 10.
- Hoppe, Eduard, Untersuchungen über den Einfluss der Bestandesdichte auf die Bodentemperatur. *Centrabll. für das gesamte Forstwesen, Wien*, 1897, 23, 64—68.
- Jaubert, Joseph, Sur la variation de la température à la surface de sols de différentes natures. *C.-R. Ac. Sc., Paris*, 1897, 124, 1405—1406.

- Lapparent, A. de**, La chaleur interne du globe. *La Nature, Paris*, 1897, 25, II, 66—67.
- Trabert, Wilh.**, Die Bedeutung der inneren Erdwärme auf die Mitteltemperatur der Erdoberfläche. *Met. Z., Wien*, 1897, 14, 151—152.
- Variation**, Sur la — de la température à la surface de sols de différentes natures. [Nach J. Jaubert.] *Ciel et Terre, Bruxelles*, 1897, 18, 298—300.
- Varigny, Henry de**, Sur la température superficielle du sol. *Rev. Scientifique, Paris*, 1897, (4) 7, 668—669.
- Wild, H.**, Ueber die Differenzen der Bodentemperaturen mit und ohne Vegetation resp. Schneedecke nach den Beobachtungen im Konstantinowschen Observatorium zu Pawlowsk. *Mém. Ac. Imp. Sc. St.-Petersbourg. Classe des Sc. Phys. et Math.*, 1897, (8) 5, No. 8. 32 pag.
- [**Wollny**], Untersuchungen über die Temperaturverhältnisse der Bodenarten. *Met. Z., Wien*, 1897, 14, 193—194.

c. Erdmagnetismus.

(Vergl. auch: Kosmologie, Polarlicht.)

- Bauer, L. A.**, A Remarkable Law. *Terrestrial Magnetism, Cincinnati*, 1897, 2, 70—71. ††.
- , L. A., Typical Curves showing the Secular Variation of the Magnetic Declination in various parts of the Northern Hemisphere. *Terrestrial Magnetism, Cincinnati*, 1897, 2, 124. ††.
- , L. A., Vertical Earth-Air Electric Currents. *Terrestrial Magnetism, Cincinnati*, 1897, 2, 11—22. ††.
- Baxendell, J.**, An account of an investigation as to short-period cyclical changes in the magnetic condition of the earth, and in the distribution of temperature on its surface. *Liverpool Astron. S.*, 1897, January. 7 pag. — London W. Wesley. net, 1 s.
- Bemmelen, W. van**, „The Non-Cyclic Effect“ und „Die erdmagnetische Nachstörung“. *Terrestrial Magnetism, Cincinnati*, 1897, 2, 74—76.
- , W. van, Werte der erdmagnetischen Deklination für die Periode 1500—1700 und ihrer Säcular-Variation für die Periode 1500—1850. *Verslagen van de Zittingen der wis- en natuurkundige afd. van de K. Ak. van Wetenschappen* 1896—97. Amsterdam, 1897, 5, (390)—(400).
- Bezold, Wilhelm von**, Zur Theorie des Erdmagnetismus. *S.-Ber. K. Preuss. Ak. Wiss. Berlin*, 1897, 414—449. †. *
- Chree, Charles**, „The Non-Cyclic Effect“ und „Die erdmagnetische Nachstörung“ [?]. *Terrestrial Magnetism, Cincinnati*, 1897, 2, 115—116.
- Creak, E. W.**, On the Magnetical Results of the Voyage of H. M. S. „Penguin“ 1890—93. *Philosophical T. R. S. London*, 1897, Ser. A, 187, 345—378.
- Erdmagnetismus**, Der — zur Zeit der Etrusker. Von B. [Nach Folgheraiter.] *Die Umschau, Frankfurt a. M.*, 1897, 1, 67—69.
- Eschenhagen, Max**, On Minute, Rapid, Periodic Changes of the Earth's Magnetism. *Terrestrial Magnetism, Cincinnati*, 1897, 2, 105—114. ††.
- , M., Über schnelle, periodische Veränderungen des Erdmagnetismus von sehr kleiner Amplitude. *S.-Ber. K. Preuss. Ak. Wiss. Berlin*, 1897, 678—686.
- Fassig, O. L.**, Bibliotheca Geographica. *Terrestrial Magnetism, Cincinnati*, 1897, 2, 159—160.
- Fleming, J. A.**, The Earth a Great Magnet. *Terrestrial Magnetism, Cincinnati*, 1897, 2, 45—60.
- Fritsche, H.**, Observations magnétiques sur 509 lieux faites en Asie et en Europe pendant la période de 1867—1894. 41 pag. 3*. St. Pétersbourg, 1897.
- , H., Ueber die Bestimmung der Coefficienten der Gaussischen allgemeinen Theorie des Erdmagnetismus für das Jahr 1885 und über den Zusammenhang der drei erdmagnetischen Elemente untereinander. 85 pag. St. Petersburg (Strelninskaya ulitsa 4), 1897, Selbstverlag. — Ratzeburg, Fräulein Louise Fritsche. M. 4.

- Gellibrand, Henry**, A discourse mathematical on the variation of the magneticall needle. London 1635. Facsimile-Druck mit einer Einleitung. (Neudrucke von Schriften u. Karten über Meteorologie u. Erdmagnetismus, herausgegeben von G. Hellmann. No. 9.) 7-22 pag. ††. Berlin, 1897, A. Asher & Co. M. 3.
- Geophysik**. 4. Erdmagnetismus. *Jb. der Astron. u. Geophysik, Leipzig*, 1897, 7, 123—127.
- Gesteins-Magnetismus**. Von O. L. *Prometheus, Berlin*, 1897, 8, 565—566.
- Gesteinsmagnetismus**. [Nach Giuseppe Folgheraiter.] *Met. Z., Wien*, 1897, 14, 425—426.
- Gockel, A.**, Eine neue Erklärung des Gesteinsmagnetismus. [Nach F. Pockels.] *Natur u. Offenbarung, Münster*, 1897, 43, 504.
- Hayford, John F.**, The Latitude Variation an the Earth's Magnetism. *Terrestrial Magnetism, Cincinnati*, 1897, 2, 156.
- Hellmann, G.**, Die Anfänge der magnetischen Beobachtungen. *Z. G. E., Berlin*, 1897, 32, 112—136. ††. — 27 pag. ††. Berlin, 1897, W. H. Kühl. M. 1,50.
- High Altitudes, Magnetic Observations at** —. *Terrestrial Magnetism, Cincinnati*, 1897, 2, 41—42.
- Inclination, Ueber die magnetische** — zur Zeit der Etrusker. [Nach Folgheraiter.] Von G. *Naturw. Wochenschrift, Berlin*, 1897, 12, 274.
- Inklination, Die magnetische** — zur Etrusker-Zeit. [Nach Folgheraiter.] *Met. Z., Wien*, 1897, 14, 51—54.
- Kohlrausch, Friedrich**, Ueber sehr rasche Schwankungen des Erdmagnetismus. *A. der Physik u. Chemie, Leipzig*, 1897, N. Folge 60, 336—339. ††.
- Lagrange, Ch.**, Magnétisme terrestre. La déclinaison d'une boussole, libre et à l'état statique, est-elle indépendante de son moment magnétique? Observations de déclinomètres à moments différents. *Mém. Ac. R. Sc., des Lettres et des Beaux-Arts de Belgique, Bruxelles*, 1895, 53, 40 pag. 2†.
- Laussedat, Le magnetarium**. *La Nature, Paris*, 1897, 25, II, 284. *.
- Littlehales, G. W.**, Secular Variation Expressions of the Magnetic Inclination. *Terrestrial Magnetism, Cincinnati*, 1897, 2, 68.
- Magnetic Declination, The Mean Values of the** — for Paralleles of Latitude. *Terrestrial Magnetism, Cincinnati*, 1897, 2, 157—158.
- Magnetische Beobachtungen**, Die Anfänge der —. [Nach G. Hellmann.] *Gaea, Natur u. Leben, Leipzig*, 1897, 33, 590—593.
- Maier, Max**, Der Einfluss der Planeten auf den Erdmagnetismus. [Nach E. Leyst.] *Natur u. Offenbarung, Münster*, 1897, 43, 53—54.
- Mathias**, Sur la construction et l'utilisation des cartes magnétiques. Application au bassin de la Garonne. *Mém. Ac. Sc. Toulouse*, 1897, (9) 9, 438—464. 3*.
- Moos, N. A., and L. A. Bauer**, List of Published Papers on Terrestrial Magnetism and Meteorology by the Late Charles Chambers, F. R. S. *Terrestrial Magnetism, Cincinnati*, 1897, 2, 120—122.
- Naumann, Edmund**, Geotektonik und Erdmagnetismus. *V. des 12. D. Geographentages zu Jena* . . . 1897, *Berlin*, 1897, 142—166. *.
- Petzold, M.**, Uebersicht der Literatur für Vermessungswesen vom Jahre 1896. II. Magnetische Messungen. *Z. f. Vermessungswesen, Stuttgart*, 1897, 28, 569—571.
- Pockels, F.**, Ueber den Gesteinsmagnetismus und seine wahrscheinliche Ursache. *N. Jb. f. Mineralogie, Geol. u. Palaeontologie, Stuttgart*, 1897, I, 66—73.
- [**Rücker, A. W.**], Recent Researches on Terrestrial Magnetism. *Nature, London*, 1897, 57, 160—163, 180—184. ††. 2*.
- Schmidt, Ad.**, Die geographischen Aufgaben der erdmagnetischen Forschung. *V. des 12. D. Geographentages zu Jena* . . . 1897, *Berlin*, 1897, 124—141.
- , Adolf, On the Distribution of Magnetic Observatories over the Globe. *Terrestrial Magnetism, Cincinnati*, 1897, 2, 27—31.
- , Adolf, The Magnetic Condition of the Earth Expressed as a Function of the Time by V. Carlheim-Gyllensköld. Reviewed by —. *Terrestrial Magnetism, Cincinnati*, 1897, 2, 150—155.

- Schmidt, Ad.**, Ueber die Nothwendigkeit einer Vervollständigung des Netzes der erdmagnetischen Observatorien. *Beitr. z. Geophysik, Leipzig*, 1897, 3, 225—246.
- Schott, C. A.**, Secular Variation in the Position of the Agonic Curve of North America between A. D. 1700 and 1900, According to —. *Terrestrial Magnetism, Cincinnati*, 1897, 2, 123. *
- Sundholm, H.**, Om upprättande af magnetiska kartor. *Teknisk Ts., Stockholm*, 1896, 26, *Kemi og bergvet.*, 44.
- Trabert, Wilhelm**, Meteorologie. 9. Erdmagnetismus. *Jb. d. Naturw., Freiburg i. Breisgau*, 1897, 12, 306—308.
- Wild, H.**, Ueber die Fehler bei erdmagnetischen Messungen. *Terrestrial Magnetism, Cincinnati*, 1897, 2, 85—104.
- Wilde**, Magnétarium destiné à reproduire les phénomènes du magnétisme terrestre et les changements séculaires des composantes horizontales et verticales. *C.-R. Ac. Sc., Paris*, 1897, 125, 86—87. — *B. S. Astron. de France, Paris*, 1897, 11, 407—408.

d. Polarlicht.

(Vergl. auch: Kosmologie, Erdmagnetismus, Luftelektricität.)

- Angot, A.**, Las auroras polares. Traducido del francés por Rómulo E. García. *B. S. G. Lima*, 1897, 6, 396—414.
- , Alfred, The aurora borealis. 12-264 pag. (International scientific ser. No. 77.) New York, 1897, Appleton. cl., \$ 1,75. 12.
- Arendt, Th.**, Die Theorie des Polarlichtes von Adam Paulsen. *Das Wetter, Berlin*, 1897, 14, 54—63.
- Auroras**, Frequency of —. *Monthly Weather Rev., Washington*, 1897, 571, 579.
- Boller, W.**, Das Südlicht. Erste Abhandlung. *Beitr. z. Geophysik, Leipzig*, 1896, 3, 56—130. ††. *
- , W. — über das Südlicht. *Met. Z., Wien*, 1897, 14, 195—196.
- Brothers, Alfred**, On the supposed Aurora Borealis, as seen at Poynton. *Mem. a. P. Manchester Literary & Philos. S.*, 1895, (4) 9, 167.
- Campbell-Hepworth, W.**, Aurora Australis of April 20. *Monthly Weather Rev., Washington*, 1897, 204.
- [**Friedrichsen, C.**], Südlicht am 12. März 1896. *A. d. Hydrogr. u. Marit. Met., Berlin*, 1897, 25, 268.
- Goode, J. Paul**, An explanation of the so-called pseudo-aurora. *Science, New York*, 1897, N. Ser. 5, 186.
- Hazen, H. A.**, Pseudo-aurora again. *Science, New York*, 1897, N. Ser. 5, 447—448.
- Hepworth, M. W. C.**, Aurora Australis in the South Indian Ocean, April 20, 1897. *Quarterly J. R. Met. S., London*, 1897, 23, 254—255.
- Nippoldt, A.**, Zum Nordlicht auf dem Brocken am 2. Januar. *Met. Z., Wien*, 1897, 14, 80.
- Stade**, Nordlicht. *Das Wetter, Berlin*, 1897, 14, 23.
- Südlicht**, Ein — von ungewöhnlicher Schönheit. *A. d. Hydrogr. u. Marit. Met., Berlin*, 1897, 25, 316.
- Wendt, Gustav**, Eine Theorie des Polarlichtes. *Naturw. Wochenschrift, Berlin*, 1897, 12, 469—473.

e. Luftelektricität.

- Brillouin, Marcel**, Atmospheric electricity: its origin, variations and perturbations. (Translated from the Revue Générale des Sciences pures et appliquées, August 30, 1897; and from Ciel et Terre, October 1, 1897.) *Monthly Weather Rev., Washington*, 1897, 440—441.
- , Marcel, Origine, variations et perturbations de l'électricité atmosphérique. *Ciel et Terre, Bruxelles*, 1897, 18, 359—363.

- Cancani, A.**, Risultati delle misure di elettricità atmosferica fatte nel R. Osservatorio geodinamico di Rocca di Papa. *Atti R. Acc. dei Lincei, Rendiconti, Cl. sc. fis., mat. e nat., Roma*, 1897, (5) 6, I, 112—114.
- Elektricität**, Von der Himmels- und Erd—. Von Sm. *Himmel und Erde*, Berlin, 1897, 9, 468—472.
- Elektrischer Zustand**, Die Aenderung des — in den höheren Atmosphärenschichten bei schönem Wetter. *Met. Z., Wien*, 1897, 14, 227—228.
- Elster, Julius**, u. Hans Geitel, Zusammenstellung der Ergebnisse neuerer Arbeiten über atmosphärische Elektricität. Oster-Programm 1897 des herzogl. Gymnasiums zu Wolfenbüttel. 24 pag. Wolfenbüttel, 1897, Heckner'sche Druckerei. 4.
- , J., und H. —, Zusammenstellung der Ergebnisse neuerer Arbeiten über atmosphärische Elektricität. *Naturw. Rundschau, Braunschweig*, 1897, 12, 349—352, 365—367, 377—380, 389—391.
- Fonvielle, W. de**, Aeronautical Ascents for Measuring the Electrical Field of the Air. *Nature, London*, 1897, 56, 599—600.
- Foveau de Courmelles**, Contribution à l'étude de l'électricité atmosphérique et ses relations épidémiologiques. *Ass. Franç. pour l'Avancement des Sc. C.-R. de la 25. session Carthage (à Tunis)* 1896, II, Paris, 1897, 749—751.
- Geophysik**. 19. Elektrische Erscheinungen. *Jb. der Astron. u. Geophysik, Leipzig*, 1897, 7, 368—381. †.
- Gockel, A.**, Atmosphärische Elektricität. *Natur u. Offenbarung, Münster*, 1897, 43, 65—76, 166—176. ††.
- Le Cadet, G.**, Étude de la variation normale du champ électrique avec la hauteur, dans les hautes régions de l'atmosphère. *C.-R. Ac. Sc., Paris*, 1897, 125, 494—496.
- , G., Sur la variation de l'état électrique des hautes régions de l'atmosphère, par beau temps. *C.-R. Ac. Sc., Paris*, 1897, 124, 761—762. — *Les Sciences populaires, Paris*, 1897, (2) 11, 113—114.
- McAdie, Alexander**, Elster and Geitel's Résumé of Recent Papers of Atmospheric Electricity. *Terrestrial Magnetism, Cincinnati*, 1897, 2, 128—132.
- , Alexander, The Electrification of the Atmosphere. *Terrestrial Magnetism, Cincinnati*, 1897, 2, 61—67.
- Trabert, Wilh.**, Die Beziehung zwischen Luftelektricität und Temperatur. *Met. Z., Wien*, 1897, 14, 106—110.
- , Wilhelm, Meteorologie. 5. Luftelektricität. *Jb. d. Naturw., Freiburg i. Breisgau*, 1897, 12, 289—293.
- Wölfing, E.**, Die Elektricität des Luftmeers. *Die Umschau, Frankfurt a. M.*, 1897, 1, 219—222.

4. Klimatologie.

a. Meteorologie.

(Vergl. auch Kosmologie.)

- Angot, Alfred**, Sur la variation diurne de la direction du vent. *C.-R. Ac. Sc., Paris*, 1897, 124, 1020—1022. ††.
- Archibald, Douglas**, The story of the earth's atmosphere. 194 pag. ††. maps. (Library of useful stories.) New York, 1897, Appleton. cl., 40 c. — London, 1897, G. Newnes. 1 s. 12.
- Assmann, Richard**, Die Erforschung der höheren Schichten der Atmosphäre. *Das Wetter, Berlin*, 1897, 14, 1—9.
- Bonaldi, A.**, Cenni sulla previsione del tempo. *Riv. Marittima, Roma*, 1897, No. 5.
- Brounow, P. I.**, Meteorologija kak nauka o wichewrych dwishenijach atmoſsſfery. [Die Meteorologie als Wissenschaft von den Wirbelbewegungen der Atmosphäre.] *Morskij Šebornik*, 1897, No. 3.

- Busch**, Wissenschaftliche Rundschau. Meteorologie. *Natur u. Offenbarung, Münster*, 1897, 43, 177—180, 374—379, 694—699.
- Davis**, W. M., Winds and Ocean Currents. *Scottish G. Mag., Edinburgh*, 1897, 13, 515—523.
- Dechevreux**, M., Le mouvement oscillatoire diurne de l'atmosphère. *C.-R. Ac. Sc., Paris*, 1897, 124, 1479—1480.
- Durand-Gréville**, M. E., Böen und Tornados. *Met. Z., Wien*, 1897, 14, 8—21. ††.
- Durchsichtigkeit**, Die — der Luft im Hinblick auf Fernsichten. [Nach Schultheiss.] *Gaea, Natur u. Leben, Leipzig*, 1897, 33, 269—278.
- Ebermayer**, E., Neue meteorologische Theorien. [Nach W. Weise.] *Forstwiss. Centralblatt, Berlin*, 1897, 19, 66—74.
- Faye**, H., Nouvelle étude sur les tempêtes et les trombes ou tornados. *C.-R. Ac. Sc., Paris*, 1897, 124, 1133—1134.
- , H., Nouvelle étude sur les tempêtes, cyclones, trombes ou tornados. VII-142 pag. ††. Paris, 1897, libr. Gauthier-Villars et fils. Fr. 4,50.
- , H., Sur les fausses trombes. *C.-R. Ac. Sc., Paris*, 1897, 124, 257—261.
- Flammarion**, Cam., L'atmosfera: descrizione dei grandi fenomeni della natura. 752 pag. ††. Milano, 1897, stab. tip. della soc. edit. Sonzogno. L. 5.
- Friesenhof**, Freiherr Gregor v., Ueber das Verhältniss des Cyklonenkranzes der Hochdruckgebiete zu den Tiefdruck-Isobaren. *Met. Z., Wien*, 1897, 14, 91—101. 6*.
- Geophysik**. 13. Die Lufthülle im allgemeinen. — 14. Temperatur. — 15. Luftdruck. — 16. Wolken. — 17. Luftfeuchtigkeit, Niederschläge. — 18. Winde und Stürme. — 19. Elektrische Erscheinungen. — 20. Optische Erscheinungen der Erdatmosphäre. *Jb. der Astron. u. Geophysik, Leipzig*, 1897, 7, 317—384. †.
- Graffigny**, Henri de, Les sondages de la haute atmosphère. *Rev. Scientifique, Paris*, 1897, (4) 7, 488—497. ††.
- Halm**, J., Theoretical Researches on the Daily Change of the Temperature of the Air. *P. R. S. Edinburgh*, 1897, 21, 259—279. †.
- Herrmann**, E., Höhenobservatorien. *Globus, Braunschweig*, 1897, 72, 125—127.
- Hildebrandsson**, H. H., Recherches sur les centres d'action de l'atmosphère. *Ciel et Terre, Bruxelles*, 1897, 18, 215—223. †. 3*.
- , H., A. Riggenbach, L. Teisserenc de Bort, Internationaler Wolken-Atlas, herausgegeben im Auftrage des internationalen meteorologischen Comités. (Mit französischem, englischem u. deutschem Text.) 31 pag. mit 14 Tafeln in Photochromotyp. Paris, 1896, Gauthier-Villars et Fils. M. 12. 4.
- Homén**, Theod., Der tägliche Wärmeumsatz im Boden und die Wärmestrahlung zwischen Himmel und Erde. (Aus: „Acta societatis scientiarum fennicae.“) 147 pag. ††. 10 †. Leipzig, 1897, W. Engelmann. M. 10. 4.
- Klein**, Neue Untersuchungen über den Föhn. *Gaea, Natur u. Leben, Leipzig*, 1897, 33, 456—461.
- Lakits**, F., A levegő árapálya. [Ebbe und Flut in der Luft.] *Pótfiz. a. Természettud. Közlönyhez*, 29, 61—84. ††.
- Lamprecht**, Guido, Wetterperioden. Oster-Programm 1897 des Gymnasiums zu Bautzen. 29 pag. Bautzen, 1897, Druck v. E. M. Monse. 4.
- Martini**, R., Sulle rapide variazioni di pressione durante le bufere. *Rendic. R. Ist. Lombardo*, 1897, (2) 30. 9 pag.
- Meinardus**, Wilh., Ueber eine Methode der Vorausbestimmung des allgemeinen Witterungscharakters längerer Zeiträume. *Naturw. Rundschau, Braunschweig*, 1897, 12, 105—107. ††. — *Das Wetter, Berlin*, 1897, 14, 32—39. ††.
- Millot**, C., De l'action de la nébulosité sur l'amplitude de l'oscillation diurne de la température. *Observations de la Commission mét. de Meurthe-et-Moselle pour 1896*.
- Moedebeck**, H., Die internationalen meteorologischen Ballonfahrten. *Prometheus, Berlin*, 1897, 8, 337—342. ††.
- Moore**, Willis L., Storms and Weather Forecasts. *National G. Mag., Washington*, 1897, 8, 65—82. 25*.

- Moos, N. A., and L. A. Bauer,** List of Published Papers on Terrestrial Magnetism and Meteorology by the Late Charles Chambers, F. R. S. *Terrestrial Magnetism, Cincinnati*, 1897, 2, 120—122.
- Müller, P. A.,** Ueber die Temperatur und Verdunstung der Schneeoberfläche und die Feuchtigkeit in ihrer Nähe. *Mém. Ac. St. Pétersburg*, (8) 5, No. 1. 38 pag. M. 2.
- Pinke, F.,** Leerboek der maritieme meteorologie en oceanografie. 8-176 pag. 7 †. 6*. Helder, C. de Boer Jr. F. 3,90.
- Plumondon, J.-R.,** L'intensité des pluies. *La Nature, Paris*, 1897, 25, II, 302.
- Pomorzew, M.,** Issledowanie atmosfery pri pomoschtschi wosduschnych scharow. [Die Erforschung der Atmosphäre mit Hülfe von Luftballons.] II-119 pag. ††. St. Petersburg, 1897.
- Regenfall,** Ausserordentlicher —. *Met. Z., Wien*, 1897, 14, 30—31.
- Russell, F. A. Rollo,** Haze, Fog, and Visibility. *Quarterly J. R. Met. S., London*, 1897, 23, 10—22.
- Satke, Ladisl.,** Ueber den Zusammenhang der Temperatur auf einander folgende Monate und Jahreszeiten. (Nova acta academiae caesareae Leopoldino-Carolinae germanicae naturae curiosorum. Tom. LXX. E. s. t.: Abhandlungen der kaiserl. Leopoldinisch-Carolinischen deutschen Akademie der Naturforscher. Band 71. No. 4.) 103 pag. Halle. Leipzig, 1897, W. Engelmann in Komm. M. 4. 4.
- Scheiner, J.,** Die Helmholtz'schen Untersuchungen über Bewegungsvorgänge in unserer Atmosphäre. *Himmel u. Erde, Berlin*, 1897, 9, 433—450.
- Servus, Hermann,** Neue Grundlagen der Meteorologie. Th. 1. Oster-Programm des Friedrichs-Realgymnasiums zu Berlin. 24 pag. Berlin, 1897. R. Gaertner. M. 1. 4.
- Siaocí, F.,** Sulla costituzione atmosferica, quale Risulta dalle osservazioni aerostatiche di James Glaisher e sopra una nuova formola barometrica per la misura delle altezze. *Atti R. Acc. Sc. Fis. e Mat., Napoli*, 1897, (2) 8, No. 11. 40 pag. 2 †.
- Smithsonian Meteorological Tables.** [Based on Guyot's Meteorological and Physical Tables.] *Smithsonian Miscellaneous Collections, Washington*, 1897, 35, Article I. LIX-262 pag.
- Tichanow, Ss.,** Eschtsche ob organizazii meteorologitschesskich nabljudenij na sheljesnych dorogach. [Beitrag zur Organisation meteorologischer Beobachtungen auf Eisenbahnen.] *Meteorologitschesskij Wjesnik*, 1897, No. 11, 478—480.
- Trabert, Wilhelm,** Meteorologie. 1. Die Erforschung der höheren Schichten unserer Atmosphäre. 2. Strahlung und Temperatur. 3. Bewegungserscheinungen der Atmosphäre. 4. Feuchtigkeit, Bewölkung, Niederschläge. 6. Atmosphärische Lichterscheinungen. 8. Wetterprognose. *Jb. d. Naturw., Freiburg i. Breisgau*, 1897, 12, 259—289, 293—297, 302—305.
- Ule, Willi,** Die geschichtliche Entwicklung der modernen Meteorologie. *Die Natur, Halle a. S.*, 1897, 46, 618—619.
- , Willi, Die Gestirne und das Wetter. *Die Natur, Halle a. S.*, 1897, 46, 591—593.
- Umlauf, Friedrich,** Lufthafvet. Grunddragen af meteorologien och klimatologien populärt framställda. Öfvers. af O. H. Dumrath. 516-VII pag. ††. 5*. Stockholm, 1897, Hugo Geber. Kr. 8,75. Inb. Kr. 10,75.
- Vries, G. de,** Les équations du mouvements des Cyclones. *Verslagen van de Zittingen der wis- en natuurkundige afd. van de K. Ak. van Wetenschappen* 1896—97, Amsterdam, 1897, 5, (401)—(408).
- Ward, R. De C.,** Clouds over a fire. *Science, New York*, 1897, N. Ser. 5, 60—61. ††.
- , R. De C., Current Notes on Meteorology. *Science, New York*, 1897, N. Ser. 5, 219—220, 264—265, 337—339, 468—470, 508—509, 612—614, 649—650, 837—838, 986—987.
- , R. De C., Wolken über einem Feuer. *Das Wetter, Berlin*, 1897, 14, 44—46. ††.

- Weather map**, The first daily —. *Symons's Monthly Met. Mag.*, London, 1897, 32, 33.
- Wien, Willy, Ueber den Einfluss der Drehungsbewegungen der Cyklonen auf die radialen und axialen Strömungen. *Met. Z.*, Wien, 1897, 14, 416—423.

Halley, E., A. v. Humboldt, E. Loomis, U. J. Le Verrier, E. Renou, Meteorologische Karten 1688, 1817, 1846, 1863, 1864. (Neudrucke von Schriften u. Karten über Meteorologie u. Erdmagnetismus, herausgegeben von G. Hellmann n. Nr. 8.) 6 Tafeln in Lichtdruck mit einer Einleitung. 13 pag. Berlin, 1897, A. Asher & Co. M. 3. 4.

b. Allgemeine Klimalehre.

- Dickson, H. N.**, Recent Researches on Climate. *G. J.*, London, 1897, 10, 303—306.
- Figurowsskij, I.**, Ob odnoschenii meshdu oblatschnosstju i prodolshitelnosstju ssolnetschnago ssijanija. [Über die Beziehungen zwischen Bewölkung u. Dauer des Sonnenscheines.] *Mém. Ac. Imp. Sc. St.-Petersbourg. Classe des Sc. Phys. et Math.*, 1897, (8) 5, No. 12. IV-64 pag. †.
- Gebelin, Jacques**, Les Limites géographiques du climat tempéré, communication faite au congrès national des sociétés françaises de géographie, le 6 août 1895 (seizième session, Bordeaux). 10 pag. *. Bordeaux, 1896, libr. Feret et fils.
- Geophysik**. 21. Klimatologie. *Jb. der Astron. u. Geophysik*, Leipzig, 1897, 7, 385—400.
- Hann, Jul.**, Handbuch der Klimatologie. (Bibliothek geographischer Handbücher, herausgegeben von Friedr. Ratzel.) 2. wesentlich umgearbeitete u. vermehrte Auflage. 3 Bände. XII-404, VIII-384 u. VIII-576 pag. ††. Stuttgart, 1897, J. Engelhorn. M. 36.
- McAdie, Alexander G.**, Climate as a controlling factor in longdistance transmission of electrical energy. *Monthly Weather Rev.*, Washington, 1897, 439—440. ††.
- Peucker, Karl**, Der Bergschatten. Die Einschränkung solarklimatischer Faktoren durch ein Bergprofil, und ihre graphische Ermittlung. *V. des 12. D. Geographentages zu Jena* . . . 1897, Berlin, 1897, 225—252. 3 †.
- Trabert, Wilhelm**, Meteorologie. 7. Klimatologisches. *Jb. d. Naturw.*, Freiburg i. Breisgau, 1897, 12, 297—302.
- Ward, Robert de C.**, The Teaching of Climatology in Medical Schools. *Boston Medical and Surgical J.*, Boston, 1897, February 4. 12 pag.
- Woeikof, A.**, Die ganze Temperaturschwankung im arktischen und äquatorialen Seeklima. *Met. Z.*, Wien, 1897, 14, 359—361.
- Zenker, W.**, Die klimatologische Dunstdruckberechnung. *Met. Z.*, Wien, 1897, 14, 58—61.

c. Geographische Verbreitung meteorologischer Elemente.

- Davis, W. M.**, The Temperate Zones. *The J. of School G.*, Lancaster, Pa., 1897, 1, 139—143.
- Baxendell, J.**, An account of an investigation as to short-period cyclical changes in the magnetic condition of the earth, and in the distribution of temperature on its surface. *Liverpool Astron. S.*, 1897, January. 7 pag.
- Dex, Léo, et Maurice Dibos**, Fleuves aériens, leurs cours, leur utilisation par les aérostats. I. Régime aérien semestriel du globe. II. Du régime aérien de l'Asie méridionale et de son utilisation par les aérostats long-courriers. *Rev. maritime*, Paris, 1897, 132, 286—329, 479—497; 133, 18—60, 252—296, 533—563; 134, 101—131, 336—355. ††. 4*.
- [**Hazen, H. A.**], Forests and Rainfall. *Nature*, London, 1897, 57, 213—214.
- Hellmann, G.**, Untersuchungen über die jährliche Periode der Windgeschwindigkeit. *Met. Z.*, Wien, 1897, 14, 321—340. †. 3*.

- Hildebrandsson, H.** Hildebrand, Quelques recherches sur les centres d'action de l'atmosphère. *K. Svenska Vetenskaps-Ak. Handlingar, Stockholm*, 1897, N. Följd 29, No. 3. 36 pag. 2 †. 10 *.
- Isanomalien, Holosphärische** — der Temperatur. [Nach Erminio Sella.] *Jb. der Astron. u. Geophysik, Leipzig*, 1897, 7, 321—324.
- Jackson, R.**, The Principal Winds and Currents of the Globe: Also Rainy Seasons, Ice Limits, Fogs and Rollers, and Revolving Storms. Compiled from Various Admiralty Sailing Directions, Weather Charts, &c. 36 pag. London, 1896, Simpkin. 1 s.
- Köppen, W.**, Ueber den Gewitterzug vom Lande nach der See. *Met. Z., Wien*, 1897, 14, 56.
- [**Lancaster, A.**], Tropische Regen. *Met. Z., Wien*, 1897, 14, 28—30.
- Madsen, C. L.**, Thermo-geographical studies. General exposition of the analytical method applied to researches on temperature and climate. Awarded by the Smithsonian Institution, Washington, with the Hodkins Medal. 1895. With numerous tables and plans and a codification of the principal thermo-geographical formulae, tables and definitions. Published at the expenses of „Carlsbergfondet“. 274 pag. 3 †. Copenhagen, Gad. Kart. Kr. 27. — New York, 1897, Edward Steiger & Co. cl., \$ 9. 4.
- Woëikow, A.**, Ssamyja cholodnyja mjesstnossti semnogo schara. [Die heissesten Gegenden des Erdballs.] *Meteorologitschesskij Wjesatnik*, 1897, No. 12, 515—520.
- Zenker, W.**, Der Kältepol in Werchojansk (Sibirien) und die solare Theorie. *Himmel u. Erde, Berlin*, 1897, 9, 158—164.

Hausermann, R., Planisphère indiquant la température moyenne de l'année et les principaux vents, dressée par —. (Atlas universel.) Paris, 1897, Fayard frères, édit.

d. Klimaänderungen.

(Vergl. auch: Eiszeit.)

- Brückner, Ed.**, Die Mängel der Methode Ed. Brückner's in seiner Abhandlung „Klimaschwankungen seit 1700“ und Einfluss derselben auf die Theorie der Klimaschwankungen. Erwiderung. *Das Wetter, Berlin*, 1897, 14, 134—138, 154—157.
- Chamberlin, T. C.**, A Group of Hypotheses bearing on Climatic Changes. *J. of Geology, Chicago*, 1897, 5, 653—683.
- Hell, J.**, Breiten- und Klimaschwankungen. *Die Natur, Halle a. S.*, 1897, 46, 316—318. ††.
- Klimatu, O** oscylacyach —. [Über Klimaschwankungen.] Von M. P. R. *Przeegl. powszechny, Krakau*, 52, 95—107.
- Lenoir, Daniel**, Les climats géologiques. *B. S. normande G., Rouen*, 1896, 18, 184—190.
- Maurer, I.**, Die periodische Wiederkehr kalter und warmer Sommerwetter. *Gaea, Natur u. Leben, Leipzig*, 1897, 33, 649—655. — *Globus, Braunschweig*, 1897, 72, 321—322.
- Russell, H. C.**, On periodicity of good and bad seasons. *J. a. P. R. S. New South Wales for 1896, Sydney*, 1897, 30, 70—115. †.
- Unterweger, Johannes**, Über zwei trigonometrische Reihen für Sonnenflecken, Kometen und Klimaschwankungen. Vorläufige Mittheilung. *Denkschriften K. Ak. W. Math.-Naturw. Classe, Wien*, 1897, 64, 67—71. †.
- Woëikoff, A.**, Die periodische Wiederkehr kalter und warmer Sommer. *Met. Z., Wien*, 1897, 14, 470.

5. Oceanologie.

(Vergl. auch die einzelnen Meere.)

a. Allgemeines.

- Bibliographie** maritime. *Rev. maritime, Paris*, 1897, **132**, 207—208, 398—400, 615—618; **133**, 189—192, 413—416, 663—664; **134**, 205—208, 429—432, 664—666; **135**, 205—208, 430—432, 641—643.
- Davison**, Charles, Note on an Error in the Method of Determining the Mean Depth of the Ocean from the Velocity of Seismic Sea-waves. *The London, Edinburgh, a. Dublin Philosophical Mag. a. J. of Sc., London*, 1897, (5) **43**, 33—36.
- Geophysik**. 8. Das Meer. *Jb. der Astronomie u. Geophysik, Leipzig*, 1897, **7**, 223—257.
- Lehmann**, Otto, Interessante Flaschenposten. *Aus allen Weltheilen, Berlin*, 1897, **28**, 781—784.
- Luksch**, József, Az ujkor oceanographikus kutatásai és Ausztria-Magyarország részvétele azokban. [Die ozeanographischen Forschungen der Neuzeit und Österreich-Ungarns Betheiligung an denselben.] *Földrajzi közlemények*, **25**, 169—187.
- Makarof**, Bericht des Kontre-Admirals — über die von ihm während seiner letzten Reise in den Jahren 1894 bis 1896 ausgeführten hydrographischen Arbeiten. *A. der Hydrogr. u. Maritimen Met., Berlin*, 1897, **25**, 258—263. ††.
- Morio**, E., Histoire géologique de l'eau. 27 pag. Vannes, 1897, impr. Galle.
- Pinke**, F., Leerboek der maritieme meteorologie en oceanografie. 8-176 pag. 7 †. 6*. Helder, C. de Boer Jr. F. 3,90.
- Sohokalsskij**, Ju. M., Okeanografia i okeany. [Oceanographie und Oceane.] *Enziklopeditschesskij Salowar*, 1897, 796—808.
- Thoulet**, J., Cartes lithologiques sous-marines. *B. S. G., Paris*, 1897, (7) **18**, 5—35.
- , J., Les océanographes de France. *Rev. maritime, Paris*, 1897, **133**, 297—315; **134**, 542—575.

-
- Perthes**, Just., See-Atlas. Eine Ergänzung zu Justus Perthes' Taschen-Atlas, entworfen u. bearbeitet von Herm. Habenicht. 24 kolorirte Karten in Kupferstich mit 127 Hafenplänen. Mit nautischen Notizen u. Tabellen von Erwin Knipping. 3. Auflage. 48 pag. Gotha, 1897, J. Perthes. Geb. in Leinw. in 12° M. 2,40. 4.

b. Temperatur, Salzgehalt, Strömungen, Wellen.

- Buchan**, Alex., Specific gravities and oceanic circulation. *T. R. S. Edinburgh*, 1897, **38**, 317—342. 10*.
- Davis**, W. M., Winds and Ocean Currents. *Scottish G. Mag., Edinburgh*, 1897, **13**, 515—523.
- Flaschenposten**. *A. der Hydrogr. u. Maritimen Met., Berlin*, 1897, **25**, 87—91, 263—267, 408—411, 552—555.
- Hasenkamp**, H. von, Die Farbe der natürlichen Gewässer. Mit besonderer Berücksichtigung der Arbeiten von Spring zusammenfassend dargestellt. *A. der Hydrogr. u. Maritimen Met., Berlin*, 1897, **25**, 432—442.
- Knudsen**, Martin, Le plankton marin et les gaz de l'eau de mer. *Rev. Scientifique, Paris*, 1897, (4) **7**, 584—586.
- Nordenskiöld**, Professor von — über die Bekämpfung hohen Seeganges. *Gaea, Natur u. Leben, Leipzig*, 1897, **33**, 462—464.

- Puff**, Das kalte Auftriebwasser an den Ostseiten der Passatgebiete. *J.-Ber. Naturw. Ver. Crefeld* 1896—97, *Crefeld*, 1897, 41—43.
- Russell**, H. C., Current Papers, No. 2. *J. a. P. R. S. New South Wales for 1896, Sydney*, 1897, 30, 202—210.
- Schott**, Gerhard, Die Flaschenposten der Deutschen Seewarte. Auf Grund des bis Ende 1896 eingegangenen Materiales im Auftrage der Direktion bearbeitet. *Aus dem Archiv der D. Seewarte, Hamburg*, 1897, 20, No. 2. 31 pag. †. 6*.
- , „Grundeis“ im Seewasser. [Nach Pettersson.] *A. der Hydrogr. u. Maritimen Met., Berlin*, 1897, 25, 72—74.
- Tenger**, a, sórtartalma. [Der Salzgehalt des Meeres.] *Földrajzi közlemények*, 25, 29—30.
- Thoulet**, J., De l'emploi d'épaves artificielles pour l'étude des courants marins. *B. S. G. Marseille*, 1897, 21, 254—264.
- Tornøe**, Hercules, Om Bestemmelse af Søvandets Saltgehalt ved Hjælp af dets elektriske Ledningsevne. *N. Mag. for Naturvidenskaberne, Christiania*, 1895, 34, 232—240. †.
- Wrangel**, Baron F., Ssowremennoje ssoštojanie teorii morsskich tetschenij. [Der augenblickliche Stand unserer Kenntniss von der Theorie der Meeresströmungen.] *Morsskij Sbornik, St. Petersburg*, 1897, No. 7.

Hausermann, R., Planisphère indiquant les courants, dressée par —. (Atlas universel.) Paris, 1897, Fayard frères, édit.

c. Gezeiten.

- Bert**, A., Le Phénomène des marées. 85 pag. *. Le Havre, 1896, impr. Le Roy.
- Bubendey**, Der Einfluss des Windes und des Luftdruckes auf die Gezeiten. *Centralbl. d. Bauverwaltung, Berlin*, 1897, 17, 441—442.
- Gezeiten**, Der Einfluss des Windes und des Luftdruckes auf die —. [Nach W. H. Wheeler.] *Jb. der Astron. u. Geophysik, Leipzig*, 1897, 7, 229—232.
- Gezeitenwellen**, Über Form und Ursprung der —. [Nach F. L. Ortt.] *Jb. der Astron. u. Geophysik, Leipzig*, 1897, 7, 246—248.
- , [Nach Krümmel.] *Globus, Braunschweig*, 1897, 72, 338—339.
- Hough**, S. S., On the Application of Harmonic Analysis to the Dynamical Theory of the Tides. Part I. On Laplace's „Oscillations of the First Species“, and of the Dynamics of Ocean Currents. II. On the general Integration of Laplace's Dynamical Equations. *P. R. S. London*, 1897, 61, 236—238; 62, 209—210.
- Krümmel**, Otto, Ueber Gezeitenwellen. Rede bei Antritt des Rektorates der Königl. Christian-Albrechts-Universität zu Kiel am 5. März 1897 gehalten. 18 pag. Kiel, 1897, Universitäts-Buchhandlung. M. 1,40.
- , Otto, Ueber Gezeitenwellen. (Rektoratsrede.) *A. der Hydrogr. u. Maritimen Met., Berlin*, 1897, 25, 337—346. — *Naturw. Rundschau, Braunschweig*, 1897, 12, 301—304, 313—316.
- Ortt**, F. L., Der Einfluss des Windes und des Luftdruckes auf die Gezeiten. *A. der Hydrogr. u. Maritimen Met., Berlin*, 1897, 25, 200—207. — *M. aus dem Gebiet d. Seewesens, Pola*, 1897, 25, 544—555.
- , F. L., The Effect of Wind and Atmospheric Pressure on the Tides. *Nature, London*, 1897, 56, 80—84.
- Romano**, S., Delle Maree. *L'Ateneo veneto, Venezia*, 1896, No. 2—3.

d. Tiefseeforschung.

Grandes profondeurs, Les plus — de la mer. *B. S. R. G. Anvers*, 1897, 21, 127—133.

6. Gebirgskunde.

(Vergl. auch: Geophysik, Allgemeines.)

a. Allgemeines.

- Adams, Frank D., and John T. Nicholson,** Preliminary Notice of some Experiments on the Flow of Rocks. *The Geol. Mag., London*, 1897, N. Series, Decade IV, 4, 513—514.
- Bannister, H. M.,** The Drift and Geologic Time. *J. of Geology, Chicago*, 1897, 5, 730—743.
- Brückner, Ed.,** Die feste Erdrinde und ihre Formen. Ein Abriss der allgemeinen Geologie und der Morphologie der Erdoberfläche. (Hann, Hochstetter, Pokorny: Allgemeine Erdkunde. 5. neu bearbeitete Auflage von J. Hann, Ed. Brückner u. A. Kirchhoff. Abth. 2.) XII-368 pag. ††. Wien u. Prag, 1897, F. Tempsky. — Leipzig, G. Freytag. M. 8.
- Clark, W. B.,** The Founders of Geology. *Science, New York*, 1897, N. Ser. 6, 925—933.
- Credner, Herm.,** Elemente der Geologie. 8., neu bearbeitete Auflage. XVIII-797 pag. ††. Leipzig, 1897, W. Engelmann. M. 15. Geb. M. 17,50.
- Davis, William Morris,** Plains of marine and subaerial denudation. (Repr. fr. the Bulletin of the Geological Society of America, 1896, 7, 377—398.) 22 pag. Rochester, 1896.
- Elterlein, A. von,** Das Vorkommen des Goldes in der Natur. *G. Z., Leipzig*, 1897, 3, 601—618, 656—680.
- Engel, Theod.,** Die wichtigsten Gesteinsarten der Erde, nebst vorausgeschickter Einführung in die Geologie. Für Freunde der Natur leichtfasslich zusammengestellt. X-373 pag. ††. 9 Farbendrucke. Ravensburg, 1897, O. Maier. M. 4,80. Geb. M. 5,50. Auch in Lieferungen à M. 0,60.
- Foville, A. de,** La Géographie de l'or. *A. de G., Paris*, 1897, 6, 193—211. 2*.
- Geikie, Archibald,** The Founders of Geology. 308 pag. London, Macmillan. net, 6 s.
- Geographie,** Die gesammte —. Bd. 1. Die Gebirge. (Miniatur-Bibliothek. Nr. 25.) 50 pag. Leipzig, 1897, Verlag für Kunst u. Wissenschaft. M. 0,10.
- Girard, Jules,** La sédimentation comparée. *Rev. de G., Paris*, 1897, 41, 161—171, 256—265, 336—343.
- Hartzell, J. C.,** The History and Principles of Geology and its Aim. *The American Naturalist, Philadelphia*, 1896, 30, 177—183, 271—279.
- Hershey, Oscar H.,** The Inferior Boundary of the Quaternary Era. *The American Naturalist, Philadelphia*, 1897, 31, 104—114.
- Hill, H.,** Denudation as a Factor in Geological Time. *T. a. P. New Zealand I., Wellington*, 1896, 28, 666—680.
- Issel, A.,** Compendio di geologia, col concorso dell' S. Traverso. Parte II. 592 pag. ††. 2 †. Torino, 1897, Unione tipografico-editrice. L. 8.
- Keilhack, K.,** Aufgaben der praktischen Geologie. *Z. f. praktische Geologie, Berlin*, 1897, 1—5.
- Krotow, P.,** Obsor ruskij literatury 1896 goda po fisitschesskoj geologii ss krititschesskimi samjetschanijami. [Übersicht der russischen Litteratur des Jahres 1896 betr. physikalische Geologie mit kritischen Bemerkungen.] *Jesh. po Geologii i Mineralogii Rossii, Warschau*, 1897, 2.
- Laube, Gust. C.,** Der Einfluss der bewegten Luft auf die Umgestaltung der Erdoberfläche. (Sammlung gemeinnütziger Vorträge. Herausgegeben vom deutschen Vereine zur Verbreitung gemeinnütziger Kenntnisse in Prag. Nr. 221.) 18 pag. Prag, 1897, F. Haerpfer in Komm. M. 0,40.
- Le Conte, J.,** Les mouvements de l'écorce terrestre. *Ciel et Terre, Bruxelles*, 1897, 18, 335—344, 370—378.

- Lomas**, Joseph, Do the Crystalline Gneisses represent portions of the Original Earth's Crust? *The Geol. Mag., London*, 1897, N. Series, Decade IV, 4, 537—543.
- Merrill**, George Perkins, A Treatise on Rocks, rock weathering, and soils. 20-411 pag. New York, 1897, The Macmillan Co. cl., net, \$ 4. — London, Macmillan. 17 s.
- , George P., Notes on Rock Weathering. Abstract. *J. of Geology, Chicago*, 1897, 5, 98—99.
- Meunier**, St., Expériences sur le rôle géologique de la force centrifuge. *Le Naturaliste*, 1896, 18, 125. ††.
- , Stanislas, L'histoire géologique de la mer. *La Nature, Paris*, 1897, 25, II, 118—123. ††.
- , Stanislas, Progrès récents dans l'histoire des chaînes de montagnes *Rev. Scientifique, Paris*, 1897, (4) 7, 264—269.
- , Stanislas, Progrès récents de la méthode géologique expérimentale. 27 pag. ††. (Extrait de la Revue générale internationale, scientifique, littéraire et artistique, février 1897.) Evreux, 1897, impr. Hérissey. Paris, l'auteur.
- Naumann**, Edmund, Geotektonik und Erdmagnetismus. I. des 12. D. *Geographentages zu Jena* . . . 1897, Berlin, 1897, 142—166. *.
- Neuber**, August, Was ist ein Gebirge? *D. Rundschau f. G. u. Stat, Wien*, 1897, 19, 347—356, 407—415.
- Ochsenius**, Carl, Die Bildung der Kohlenflötze. I. *Ges. D. Naturforscher u. Ärzte, 68. Versammlung zu Frankfurt a. M.* . . . 1896, Leipzig, 1897, II. Theil, I. Hälfte, 224—230.
- Pethö**, Gyula, Neumayr műve a Föld történetéről. [Neumayrs „Erdgeschichte“.] *Földtani Közlemény*, 27, 326—340.
- Renévier**, E., Résumé de chronographie géologique. *Eclogae geologicae Helvetiae*, 5, No. 1. — *Bibliothèque universelle. Arch. des Sc. Phys. et Nat., Genève*, 1897, (4) 3, 559—568. 1 Tableau. — *B. S. Vaudoise des Sc. Nat., Lausanne*. 1897, (4) 33, 30—36. 1 Tableau.
- Reusch**, H., Læren om stenene og jordklodens bygning. Kort fremstillet. 2. udg. 77-7 pag. ††. Kristiania, 1895, I komm. hos T. O. Brøgger.
- Schwippel**, Karl, Die Erdrinde. Grundlinien der dynamischen, tektonischen und historischen Geologie. Für Studierende sowie auch für Freunde der Naturwissenschaften dargestellt. VI-84 pag. ††. Wien, 1897, A. Pichler's Wwe. & Sohn.
- Scott**, William B., An Introduction to Geology. 602 pag. London, Macmillan. net, 8 s.
- Sedimentbildung**. [Nach K. Weule.] *Jb. der Astron. u. Geophysik, Leipzig*, 1897, 7, 224—229.
- Steinkohle**, Die — und ihre Verbreitung auf der Erde. *Hansa, Hamburg*, 1897, 34, 438—439.
- Wähner**, Franz, Über Gesteinsschichtung und deren Einfluss auf die Gestaltung der Landschaft. *Schriften Ver. z. Verbreitung naturw. Kenntnisse in Wien*, 1897, 37, 435—455. ††.

b. Oberflächenformen.

- Boegan**, E., Contributo allo studio dei fenomeni carsici. *Alpe Giulie, Trieste* 1897, No. 2.
- Broeck**, E. van den, Sur le mode de formation des grottes et des vallées souterraines. Réponse à la note critique de M. A. Flamache. *B. S. Belge Géol., Paléontol. & Hydrol., Bruxelles*, 1897, 9, Mém., 368—415. ††.
- Campbell**, M. R., Origin of Certain Topographic Forms. *J. of Geology, Chicago*, 1897, 5, 323—324.
- Geophysik**. 2. Oberflächengestaltung. *Jb. der Astron. u. Geophysik, Leipzig*, 1897, 7, 101—122.

- Geophysik.** 9. Quellen und Höhlen. *Jb. der Astron. u. Geophysik, Leipzig*, 1897, 7, 257—271.
- Heller, R.**, A barlangok keletkezése és életéről. [Entstehung und Leben der Höhlen.] *Természettud. Közlöny*, 20, 254—255.
- Kittler, Christian**, Über die geographische Verbreitung und Natur der Erdpyramiden. (Münchener geographische Studien. Herausgegeben von Siegm. Günther. 3. Stück.) Dissertation, Erlangen 1896. 56 pag. ††. München, 1897, Th. Ackermann. M. 1.
- Penck, A.**, O formach gor. [Über Bergformen.] *Semlewedjenje, Moskau*, 1897, 4, Heft 3/4, 75—98. ††.
- Tissandier, Albert**, Rochers à formes animées. *La Nature, Paris*, 1897, 25, II, 287—288. ††.

c. Gebirgsbildung.

(Vergl. auch: Geophysik, allgemeines.)

- Fournier, E.**, Influence de la constitution du substratum sur la tectonique des assises qui lui sont superposées. *B. S. Géol. France, Paris*, 1897, (3) 25, 682—692. ††.
- Hise, C. R. Van**, Deformation of Rocks. *J. of Geology, Chicago*, 1897, 5, 178—193. ††.
- Hoff, J. H. van't**, und **W. Meyerhoffer**, Untersuchungen über die Bildungsverhältnisse der oceanischen Salzablagerungen, insbesondere des Stassfurter Salzlagere. *S.-Ber. K. Preuss. Ak. Wiss. Berlin*, 1897, 69—75, 137—141, 487—507, 508—515, 1019—1034, 1146—1151. ††. 2†.
- Lake, Philip**, On a Method of Determining the Actual Direction of Movement, wether Lateral or Vertical, in Faults. *The Geol. Mag., London*, 1897, N. Series, Decade IV, 4, 545—548. ††.
- Le Conte, Joseph**, Earth-crust Movements and their Causes. *Science, New York*, 1897, N. Ser. 5, 321—330.
- Rouville, Paul de**, Quelques mots de Géographie rationnelle. *B. S. Languedocienne G., Montpellier*, 1897, 20, 165—183.
- Zürcher, P.**, Note sur la théorie des plissements de l'écorce terrestre. *Feuille des Jeunes Nat.*, 1896, 28, 185—188.

d. Vulkane und Vulkanismus.

(Vergl. auch die einzelnen Länder, insbesondere Italien.)

- Delauney**, Distribution géographique des volcans. Terre, Lune et Soleil. *B. S. G. Rochefort*, 1897, 18, 271—274.
- Dodge, Richard E.**, Geographical Aids. II. Volcanoes. *The J. of School G., Lancaster, Pa.*, 1897, 1, 179—182.
- Franco, Pas.**, Il meccanismo delle eruzioni e l'influenza della luna: studi. 79 pag. ††. Napoli, 1897, tip. dell' Accademia reale delle scienze fisiche e matematiche.
- Geophysik.** 5. Vulkanismus. *Jb. der Astron. u. Geophysik, Leipzig*, 1897, 7, 127—146.
- Koch, Antal**, A Föld vulkanismusa. [Der Vulkanismus der Erde.] *Pötfüz. a Természettud. Közlönyhez*, 20, 218—227.
- Lobley, J. Logan**, On the Depth of the Source of Lava. *The Geol. Mag., London*, 1897, N. Series, Decade IV, 4, 189. — *The London, Edinburgh, a Dublin philosophical Mag. a J. of Sc., London*, 1897, (5) 43, 396.
- Michel-Lévy, A.**, Note sur la classification des magmas des roches éruptives. *B. S. Géol. France, Paris*, 1897, (3) 25, 326—377. ††. 7†.
- Prinz, W.**, Généralités sur certaines manifestations éruptives terrestres d'application possible à la sélénologie. *Ciel et Terre, Bruxelles*, 1897, 18, 1—16, 29—37, 57—70, 88—96, 116—126. ††. 2†. 4*.

- Rudolph, E., Bericht über die vulcanischen Ereignisse während des Jahres 1894. *Tschermak's mineralogische und petrographische M.*, Wien, 1897, N. Folge 16, 365—464.
- , Ueber submarine Erdbeben und Eruptionen. Zweiter Beitrag. (Fortsetzung.) *Beitr. z. Geophysik, Leipzig*, 1897, 3, 273—336. ††. †.
- Scrope, G. Poulett, Die Bildung der vulkanischen Kegel und Krater. Aus dem Quarterly Journal of the Geological Society vom Januar 1859. Unter Uebersetzung des Verfassers übersetzt von C. L. Griesbach. Versehen mit mehreren Zusätzen und Holzschnitten. XII-62 pag. Berlin, 1873. Hannover, Gebr. Jänecke. M. 1,20.
- Vulkanische Ereignisse, Zusammenstellung der — bis zum Jahre 1894. [Nach E. Rudolph.] *Jb. der Astron. u. Geophysik, Leipzig*, 1897, 7, 127—132.
- Wahnschaffe, F., Über heisse Quellen und Geisire. *Himmel und Erde, Berlin*, 1897, 9, 260—270, 315—327. ††.

e. Erdbeben.

(Vergl. auch die einzelnen Länder, insbesondere Italien und Japan.)

- Agamennone, G., Vitesse de propagation du tremblement de terre d'Amed (Asie Mineure) du 16 Avril 1896. *B. S. Sismol. Ital., Roma*, 2, 233—250.
- Baratta, M., Per la storia della sismologia. Sulla propagazione a distanza dei movimenti sismici. *Riv. G. Italiana, Roma*, 1897, 4, 425—442.
- Chree, C., Applications of Physics and Mathematics to Seismology. *The London, Edinburgh, a. Dublin philosophical Mag. a. J. of Sc., London*, 1897, (5) 43, 173—200.
- Davison, Charles, Note on an Error in the Method of Determining the Mean Depth of the Ocean from the Velocity of Seismic Sea-waves. *The London, Edinburgh, a. Dublin Philosophical Mag. a. J. of Sc., London*, 1897, (5) 43, 33—36.
- Erdbeben, Einfluss des Mondes auf die —. *Himmel u. Erde, Berlin*, 1897, 9, 330—331.
- , Einfluss des Mondes auf die —. [Nach C. G. Knott.] *Met. Z., Wien*, 1897, 14, 199—200.
- Erdbebenforschung, Zur —. Von Gr. *Z. f. Schulgeogr., Wien*, 1897, 18, 251—252.
- Erdbebenherde, Die bisherigen Methoden zur Bestimmung der unterirdischen Lage von — n. [Nach G. Maass.] *Jb. der Astron. u. Geophysik, Leipzig*, 1897, 7, 159—167.
- Fennema, R., Over de oorzaken van aardbevingen. *Natuurkundig Ts. voor Nederlandsch-Indië, Batavia*, 1897, 56, 59—80. †.
- Geophysik. 6. Erdbeben. *Jb. der Astron. u. Geophysik, Leipzig*, 1897, 7, 146—175.
- Gerland, G., Propositiones relativas á la creación de una red internacional de estaciones seismicas. Traducción. *A. S. científica Argentina, Buenos Aires*, 1897, 43, 8—18.
- , G., Seismographische Kleinigkeit. *Beitr. z. Geophysik, Leipzig*, 1896, 3, 215—216.
- , G., Über den heutigen Stand der Erdbebenforschung. *V. des 12. D. Geographentages zu Jena . . . 1897, Berlin*, 1897, 99—117.
- , G., Unfelt Earthquakes. *Nature, London*, 1897, 55, 558—559.
- Knott, C. G., On Lunar Periodicities in Earthquake Frequency. (Abstract.) *P. R. S. London*, 1897, 60, 457—466. ††.
- Kövesligethy, R. v., Neue geometrische Theorie seismischer Erscheinungen. *Math. u. Naturw. Ber. aus Ungarn, Berlin, Budapest*, 1897, 13, 418—464. ††.
- Lang, Otto, Von Vulcanismus und Oberflächengliederung unabhängige Bewegungen und Erschütterungen des Erdbodens. *Naturw. Wochenschrift, Berlin*, 1897, 12, 409—415, 421—429. ††. 2*.

- Milne, John**, Sub-Oceanic Changes. *G. J., London*, 1897, 10, 129—146, 259—289. ††. 2*.
- Penn, Heinr.**, Auf zitternder Erde. Die Geschichte eines Erdbebens. 165 pag. Breslau, 1897, Schlesische Buchdruckerei etc. M. o.75. Geb. M. 1.
- Rudolph, E.**, Ueber submarine Erdbeben und Eruptionen. Zweiter Beitrag (Fortsetzung). *Beitr. z. Geophysik, Leipzig*, 1897, 3, 273—336. ††. †.
- Schuster, Arthur**, On Lunar and Solar Periodicities of Earthquakes. *P. R. S. London*, 1897, 81, 455—465. — *Nature, London*, 1897, 56, 321.
- Supan, A.**, Vorschläge zur systematischen Erdbebenforschung in den einzelnen Ländern. *V. des 12. D. Geographentages zu Jena* . . . 1897, *Berlin*, 1897, 118—123. — *Petermanns M., Gotha*, 1897, 43, 112—115.
- Vioentini, Giuseppe**, Sugli apparecchi impiegati nello studio delle ondulazioni del suolo. *Atti R. I. Veneto Sc., Lettere ed Arti, Venezia*, 1897, (7) 8, 207—236.
- Zona, Temistocle**, Nuova ipotesi sui terremoti. *Atti R. Acc. Sc., Lettere e belle Arti di Palermo*, 1897, (3) 4, Cl. di sc. nat. e esatte. 7 pag.

f. Küstenformen und Inseln.

- Geophysik**. 7. Inseln, Strandverschiebungen, Korallenriffe. *Jb. der Astron. u. Geophysik, Leipzig*, 1897, 7, 175—222.
- Hill, Edwin**, Low-tide Causeways. *The Geol. Mag., London*, 1897, N. Series, Decade IV, 4, 361—362.
- Seehäfen**, Die Bildung und geologische Geschichte von —. [Nach N. S. Shaler.] *Jb. der Astron. u. Geophysik, Leipzig*, 1897, 7, 254—257.
- Wheeler, W. H.**, Littoral Drift; in its relation to the Outfalls of Rivers, and to the Construction and Maintenance of Harbours on Sandy Coasts. *P. I. Civil Engineers*, 1896, 125, 2—87. ††. †.
- , William Henry, Littoral Drift: in relation to river-outfalls and harbour-entrances. With an abstract of the discussion upon the paper, edited by James Forrest. *Minutes of P. I. of Civil Engineers*, 125, T. III, paper Nr. 2934. 95 pag. †.
- Windt, Jean** de, Recherches sur la constitution des îles. Essai de classification basée sur des caractères génétiques. *B. S. R. Belge G., Bruxelles*, 1897, 21, 5—22, 113—132, 201—217.

g. Thal- und Seebildung; Erosion durch Wasser und Wind.

(Vergl. auch: Gletscher und Glacialgeologie.)

- Campbell, Marius R.**, Erosion at Baselevel. *Science, New York*, 1897, N. Ser. 5, 83.
- Deely, R. M.**, The erosive Power of Rivers and Glaciers. *The Geol. Mag., London*, 1897, N. Series, Decade IV, 4, 388—397.
- Lapparent, A. de**, La rivalité des cours d'eau. *La Nature, Paris*, 1897, 25, I, 133—134. ††.
- Ritter, Etienne**, Origine de l'emplacement des cours d'eau. *Le Globe J. G., Genève*, 1897, 36, Mém., 23—40. ††.
- Romer, Eug.**, Studya nad asymetrya dolin. (Wisła, Odra.) [Studien über die Asymmetrie der Thäler.] *Progr. Realschule*. 3-45 pag. Lemberg, 1897.
- Tarr, R. S.**, Rapidity of Weathering and Stream Erosion in the Arctic Latitudes. *The American Geologist, Minneapolis*, 1897, 10, 131—136. †.
- Welyczko, H.**, Wplyw wiatrow na asymetryj dolyn wschodno-ewropejskoj nyzyny. [Einfluss der Winde auf die Asymmetrie der Thäler in Ost-Europa.] *Progr. gimn. rusk. Przemysl*, 1896. 72 pag. *.

h. Schnee und Eis.

- Balch, Edwin Swift**, Ice Caves and the Causes of Subterranean Ice. *J. Franklin I., Philadelphia*, 1897, 143, 161—178. ††.

- Baumhauer, Heinrich, Mineralogie und Geologie. 2. Über die Plasticität der Eiskrystalle. *Jb. d. Naturw., Freiburg i. B.*, 1897, 12, 210—212.
- Christiansen, C., Beretning om Resultaterne af Forsøgene over Isdannelse. *M. om Grønland, Kjøbenhavn*, 1895, 17, 161—170.
- Krause, Ernst, Schnee und Rauhreif. *Prometheus, Berlin*, 1897, 8, 407—412. ††.
- Picard, Maurice, Les avalanches. *La Nature, Paris*, 1897, 25, 348—349. ††.
- Rinne, F., Kugelrunde Eiskrystalle und Chondren von Meteoriten. *N. Jb. f. Mineralogie, Geol. u. Palaeontologie, Stuttgart*, 1897, I, 259—261.
- Russell, Israel C., A Note on the „Plasticity“ of Glacial Ice. *American J. of Sc., New Haven, Connecticut*, 1897, (4) 3, 344—346. — Abstract. *J. of Geology, Chicago*, 1897, 5, 104—105.
- Straneo, Paolo, Sulla conducibilità termica del ghiaccio secondo differenti direzioni. *Atti R. Acc. dei Lincei, Rendiconti, Cl. sc. fis., mat. e nat., Roma*, 1897, (5) 6, I, 299—306; II, 262—269.
- Tarr, Ralph S., The Arctic Sea Ice as a Geological Agent. *American J. of Sc., New Haven, Connecticut*, 1897, (4) 3, 223—229.

i. Gletscher und Glacialgeologie.

(Vergl. auch: Thal- und Seebildung.)

- Bell, Dugald, On the orientation of boulders. *T. Edinburgh Geological S.*, 1895, 7, II, 108—110.
- Chalas, A., Sur l'étude optique de la marche des glaciers. *Les Sciences populaires, Paris*, 1897, (2) 11, 230—233. ††.
- Deely, R. M., The erosive Power of Rivers and Glaciers. *The Geol. Mag., London*, 1897, N. Series Decade IV, 4, 388—397.
- Forel, F.-A., Fleuves et glaciers. *B. S. Vaudoise Sc. Nat., Lausanne*, 1897, (4) 33, 202—204.
- , F.-A., et Léon Du Pasquier, Les variations périodiques des glaciers. II^{me} rapport, 1896, rédigé au nom de la Commission internationale des glaciers. *Bibliothèque universelle. Arch. des Sc. Phys. et Nat., Genève*, 1897, (4) 4, 218—245. — 19 pag. Genève, 1897, Georg & Co. Fr. o.80.
- Geer, Gerard De, Om rullstensåsarnes bildningssätt. *Geol. Föreningens i Stockholm Förhandlingar*, 1897, 10, 366—388.
- Geophysik. 12. Gletscher- und Glacialphysik. *Jb. der Astron. u. Geophysik, Leipzig*, 1897, 7, 294—317.
- Kilian, W., Neige et glaciers. 4^e article. *Travaux laboratoire géol. Grenoble*, 1896, 3, fasc. 2, 121—281.
- Meunier, Stanislas, Sur l'allure générale de la dénudation glaciaire. *C.-R. Ac. Sc., Paris*, 1897, 124, 1043—1044.
- Mussa, E., La proprietà dei ghiacciai. *Riv. mensile Club Alpino Ital., Torino*, 1897, No. 3.
- Oberflächenformen, Die — der Gletscher. [Nach Rob. Sieger.] *Jb. der Astron. u. Geophysik, Leipzig*, 1897, 7, 313—314.
- Pseudoglaziale Erscheinungen und Bewegungen des Erdbodens. [Nach M. Blanckenhorn.] *Jb. der Astron. u. Geophysik, Leipzig*, 1897, 7, 306—309.
- Reid, Harry, Fielding, Variations of Glaciers. II. *J. of Geology, Chicago*, 1897, 5, 378—383.
- Schlötz, O. E., Om Isskilletts Bevægelse under Afsmeltingen af en Indlandsis. *N. Mag. for Naturvidenskaberne, Christiania*, 1895, 34, 102—111. ††.
- Sieger, R., Die Drumlins-Landschaft. [Nach J. Früh.] *G. Z., Leipzig*, 1897, 3, 411—412.
- Taylor, Frank Bursley, Moraines of Recession and their Significance in Glacial Theory. *J. of Geology, Chicago*, 1897, 5, 421—465. ††. 2*.
- Upham, Warren, Rhythmic Accumulation of Moraines by Waning Ice-Sheets. *The American Geologist, Minnesota*, 1897, 10, 411—417.

k. Eiszeit und Sintfluth.

(Vergl. auch: Klimaänderungen.)

- Argyll, The Great Submergence. *Nature, London*, 1897, 56, 173.
- Davis, W. M., Note on Croll's glacial theory. *T. Edinburgh Geological S.*, 1894, 7, I, 77—80.
- Genest, Otto, Einiges aus der neueren Litteratur über die Sintfluth. *Die Natur, Halle a. S.*, 1897, 48, 457—460, 469—471.
- Hull, Edward, Another possible Cause of the Glacial Period. *The Geol. Mag., London*, 1897, N. Series, Decade IV, 4, 48, 89—90. — *Quarterly J. Geol. S. London*, 1897, 53, 107—108.
- Lapparent, A. de, Les Anciens Glaciers. 167 pag. ††. Tours, 1896, libr. Mame et fils.
- , A. de, Les anciens glaciers et les causes actuelles. *La Nature, Paris*, 1897, 25, I, 354—355.
- , A. de, Une nouvelle théorie des anciens glaciers. (Extrait de la „Rev. des Questions Scientifiques“, 1897, oct.) 24 pag. Louvain, 1897, impr. Polleunis & Ceuterick.
- Meunier, Stanislas, Un dernier mot sur les anciens glaciers. *La Nature, Paris*, 1897, 25, I, 398.
- Richardson, Ralph, Kent's cavern and Sir Henry H. Howorth's „Flood“ theory. *T. Edinburgh Geological S.*, 1894, 7, I, 21—26.
- Taber, C. A. M., The coming ice-age. *Science, New York*, 1897, N. Ser. 5, 658—659.
- Upham, Warren, Causes of the Ice Age. *J. of Trans. Victoria I.*, 1897, 29, 201—238.

l. Korallenriffe.

- Fraser, John, The formation of Coral Reefs. Notes on Polynesia. *The American Antiquarian and Oriental J., Chicago*, 1897, 19, 146—147.
- Frösch, Fritz, Über Korallenriffe und ihren Antheil an dem Aufbau der Erdrinde. (Schluss.) *Himmel u. Erde, Berlin*, 1897, 9, 165—174. ††. †.
- Geophysik. 7. Inseln, Strandverschiebungen, Korallenriffe. *Jb. der Astron. u. Geophysik, Leipzig*, 1897, 7, 175—222.
- Korall, Szigetek, a, eredete. [Die Entstehung der Korallen-Inseln.] *Földrajzi Közlemények*, 25, 27.
- Langenbeck, R., Die neueren Forschungen über die Korallenriffe. *G. Z., Leipzig*, 1897, 3, 514—529, 567—581, 634—643. ††.
- Moore, W. Osborne, Formation of Coral Reefs. *Nature, London*, 1897, 55, 463.
- Ule, Willi, Darwins Theorie der Korallenbauten. *Die Natur, Halle a. S.*, 1897, 46, 619—620.
- Wharton, W. J. L., Foundations of Coral Atolls. *Nature, London*, 1897, 55, 390—393. *.

m. Jüngere Ablagerungen (Sand, Dünen, Löss, Torf u. s. w.)

- Benni, Stefan, Über die Entstehung des Humus. *Z. f. Nat., Leipzig*, 1896, 69, 145—176.
- Carus-Wilson, C., Drifting Sands. *G. J., London*, 1897, 9, 570—571.
- Chamberlin, T. C., Supplementary Hypothesis respecting the Origin of the Loess of the Mississippi Valley. *J. of Geology, Chicago*, 1897, 5, 795—802.
- Cornish, Vaughan, On the Formation of Sand-Dunes. *G. J. London*, 1897, 9, 278—309.
- Föppl, A., Versuche über die Elasticität des Erdbodens. *Centralbl. d. Bauverwaltung, Berlin*, 1897, 17, 276—278.
- Früh, J., Moorausbrüche. *Globus, Braunschweig*, 1897, 72, 213—214.
- , Jakob, Ueber Moorausbrüche. *Vierteljahrsschrift d. Naturf. Ges. in Zürich*, 1897, 42, 202—237.

- Geophysik.** 11. Seen und Meere. *Jb. der Astron. u. Geophysik, Leipzig*, 1897, 7, 277—294.
- Goldsmid, F. J.**, Drifting Sands. *G. J., London*, 1897, 9, 571.
- , F. J., On the Formation of Sand-dunes. *G. J., London*, 1897, 9, 454—455.
- Keilhack, K.**, Ueber Triebssand und Schwimmsand. *Prometheus, Berlin*, 1897, 8, 97—99.
- Koenen, A. von**, Ueber Abhangsschutt und Diluvium. *Jb. K. Preuss. Geol. Landesanstalt u. Bergakademie zu Berlin*, 1897, 17, II, 136—143.
- Lorenzen, A.**, Das Wandern der Dünen. [Nach K. J. V. Steenstrup.] *D. Rundschau f. G. u. Stat., Wien*, 1897, 19, 416—417.
- Mackie, Wm.**, On the laws that govern the rounding of particles of sand. *T. Edinburgh Geological S.*, 1897, 7, III, 298—311. 2†.
- Merrill, George Perkins**, A Treatise on Rocks, Rock-Weathering and Soils. 20-411 pag. New York, 1897, The Macmillan Co. cl., net, \$ 4. — London, Macmillan. 17 s.
- Philippson, A.**, Die Humusbildung. Nach Wollny. *G. Z., Leipzig*, 1897, 3, 287—288.
- Thuemen, Nikolaus Freiherr von**, Die Torfmoore und ihre land- und volkswirtschaftliche Bedeutung. *Prometheus, Berlin*, 1897, 8, 497—501, 518—522, 561—564, 577—579, 609—612.
- Todd, J. E.**, Is the Loess either Lacustrine or Semi-marine Origin? *Science, New York*, 1897, N. Ser. 5, 993—994.
- Yate, A. C.**, Sand-dunes. *G. J., London*, 1897, 9, 672—673.

7. Gewässer des Festlandes.

a. Allgemeines.

- Dehanve, A.**, Distributions d'eau. Egouts. T. 1er: Hydraulique. Théorie et Calcul des tuyaux et des aqueducs forcés ou à ciel ouvert; Jaugeages; Compteurs; Etude physique, chimique et bactériologique de l'eau; Filtrage et Purification; Eaux superficielles; Citernes, Dignes et Grands Réservoirs; Sources naturelles et artificielles; Puits et Forages; Galeries souterraines; Pompes; Moteurs à vent. 715 pag. ††. Paris, 1897, libr. Vicq-Dunod et Ce.
- Morio, E.**, Histoire géologique de l'eau. 27 pag. Vannes, 1897, impr. Galles.
- Vélain, Ch.**, Hydrographie des eaux douces. *Rev. Pédagogique, Paris*, 1896, 28, 337—347. 4*.

b. Quellen und Grundwasser.

- Alibrandi, P.**, Contributo alla teoria dei corsi d'acqua sotterranei. *A. S. degli Ingegneri ed Architetti Ital., Roma*, 1897, No. 3.
- Geophysik.** 9. Quellen und Höhlen. *Jb. der Astron. u. Geophysik, Leipzig*, 1897, 7, 257—271.
- Jack, Robert L.**, Le Submarine Leakage of Artesian Water. *P. R. S. Queensland, Brisbane*, 1897, 12, 59—71.
- Keller, O.**, Saturation hygrométrique de l'écorce du globe. Détermination de l'eau de carrière, diminution de la résistance des roches imbibées d'eau. *A. des mines, Paris*, 1897, 12, 32—86.
- Kitao, Doro**, Ueber die Wasserbewegung in Böden. *Imperial University. College of Agriculture. Bull., Tokyo*, 1897, 3, No. 1. 113 pag.
- Kohlensäurequellen**, Die Bildung der —. [Nach W. Gintl.] *Jb. der Astron. u. Geophysik, Leipzig*, 1897, 7, 268—272.
- Markham, Clements R.**, Discovery by Baron Nordenskiöld that Fresh Water will be found by boring through hard Crystalline Rock for 30 to 35 Metres. *G. J., London*, 1897, 10, 465—469. ††.
- Nordenskiöld's Süßwasserbohrungen in hartem krystallinischen Gestein.** *Globus, Braunschweig*, 1897, 72, 320—321.

- Roggero, G.**, Le sorgenti dei fiumi. *Le Comunicazioni d' un Collega, Cremona*, 1896, No. 9—10; 1897, No. 3—4.
- Seelmann, Theo**, Die Entstehung der Quellen. *Himmel u. Erde, Berlin*, 1897, 9, 553—561.
- Wahnsohaffe, F.**, Über heiße Quellen und Geisire. *Himmel u. Erde, Berlin*, 1897, 9, 260—270, 315—327. ††.

c. Seen und Flüsse.

- Bludan, Alois**, Die Areale der aussereuropäischen Stromgebiete. *Petermanns M., Gotha*, 1897, 43, 96, 184—186, 236—242.
- Brigham, Albert Perry**, Lakes: A Study for Teachers. *The J. of School G., Lancaster, Pa.*, 1897, 1, 65—72.
- Bruyn, H. E. de**, Mededeeling over de betrekking tusschen regenval, verdamping en waterafoer. 14 pag. †. 's Gravenhage, 1897. 4.
- Farbe**, Die — des Wassers und des Eises. *Himmel u. Erde, Berlin*, 1897, 9, 235—239.
- Fischer, Karl**, Ueber Rykatschew's „Norm“ und „Uebermass“ des Niederschlages und deren Bedeutung für die Vorhersage der Wasserstände. *Met. Z., Wien*, 1897, 14, 464—466.
- Flussläufe**, Über Veränderungen der —, Stromstrich und Begleiterscheinungen. [Nach Rein.] *Jb. der Astron. u. Geophysik, Leipzig*, 1897, 7, 272—274.
- Forel, F.-A.**, Crevasses, fendues et varices des lacs gelés. *Bibliothèque universelle. Arch. des Sc. Phys. et Nat., Genève*, 1897, (4) 3, 579—580.
- , F.-A., Fleuves et glaciers. *B. S. Vaudoise Sc. Nat., Lausanne*, 1897, (4) 33, 202—204.
- , F.-A., Les seiches des lacs et les variations locales de la pression atmosphérique. *Bibliothèque universelle. Arch. des Sc. Phys. et Nat., Genève*, 1897, (4) 4, 39—44.
- , F.-A., Seiches des lacs et ouragan-cyclone. *C.-R. Ac. Sc., Paris*, 1897, 154, 1074—1076.
- Geophysik**. 10. Flüsse. 11. Seen und Moore. *Jb. der Astron. u. Geophysik, Leipzig*, 1897, 7, 272—294.
- Gravelius**, Die täglichen Wasserstandsschwankungen in Gebirgsflüssen. *Centralbl. d. Bauverwaltung, Berlin*, 1897, 17, 183—184.
- Grawelluss, Gari D.**, Predwaritelnoje ssoobschtschenie o resultatach primjenenija metoda g. Rykatschewa k isutscheniju sawissimossti kolebanij urownja wody w rjekach ot atmossferných ossadkow. [Vorläufige Mitteilung über die Resultate bei Anwendung der Methode Rykatschew's zur Erkenntniss der Abhängigkeit zwischen den Wasserstandsschwankungen der Flüsse und den atmosphärischen Niederschlägen.] *Izv. Imp. Ak. Nauk, St. Petersburg*, 1897, 7, 375—383.
- Guidi, Filippo**, Sulle resistenze interne dei corsi d'acqua. *Atti Acc. Pontificia dei nuovi Lincei, Roma*, 1897, 50, 113—120. ††.
- Hasenkamp, H. von**, Die Farbe der natürlichen Gewässer. Mit besonderer Berücksichtigung der Arbeiten von Spring zusammenfassend dargestellt. *A. der Hydrogr. u. Marit. Met., Berlin*, 1897, 25, 432—442.
- Jasmund, R.**, Die mittlere Geschwindigkeit im Stromquerschnitt. *Centralbl. d. Bauverwaltung, Berlin*, 1897, 17, 101—102.
- , R., Die Veränderung der Geschwindigkeiten im Querschnitte eines Stromes, insbesondere bei Behinderung an der Oberfläche und bei Eisstand. *Z. f. Bauwesen, Berlin*, 1897, 47, 303—328, 465—472, 585—610. ††. 2†.
- Kutter, W. R.**, Bewegung des Wassers in Canälen und Flüssen. Tabellen und Beiträge zur Erleichterung des Gebrauchs der neuen allgemeinen Geschwindigkeitsformel von Ganguillet & Kutter. 2. Auflage, mit Unterstützung des königl. preuss. Ministeriums für Landwirthschaft, Domänen und Forsten herausgegeben. 2. Abdruck. IV-134 pag. †. Berlin, 1897, P. Parey. Geb. in Leinw. M. 7.

- Montanari**, Tommaso, Degli aspetti delle acque correnti e della distribuzione della velocità loro. *Atti del collegio degli ingegneri ed architetti in Bologna*, 1896/97.
- Penck**, Albrecht, Potamology as a Branch of Physical Geography. *G. J., London*, 1897, 10, 619—623.
- Watson**, Thomas L., Lakes with more than one Outlet. *The American Geologist, Minneapolis*, 1897, 19, 267—270.

VII. Biologische Geographie.

1. Allgemeines.

- Below**, E., Das Grinnell-Land und der Nordpol in ihrer Bedeutung für das Gesetz der „Artenbildung durch Zonenwechsel“. *Die Natur, Halle a. S.*, 1897, 46, 235—237.
- Combes**, Paul, Les êtres vivants comme réactifs géographiques. *B. S. G. commerciale du Havre*, 1897, 88—93.
- Godlewski**, Emil, Hypotezy powstawania życia organicznego na ziemi. [Hypothesen der Entstehung des organischen Lebens auf der Erde.] *Wzschéwiat, Warschau*, 1897, 16, 193—195, 213—216.
- Kirchhoff**, Alfred, Über einige pflanzen- und tiergeographische Probleme. *Die Natur, Halle a. S.*, 1897, 46, 578—581.
- Lampert**, Kurt, Das Leben der Binnengewässer. Mit ca. 12 Tafeln in farbiger Lithographie u. Lichtdruck, sowie vielen Holzschnitten im Text. (In ca. 12 Lieferungen.) Lief. 1—6. pag. 1—272. Leipzig, 1897, Ch. H. Tauchnitz. à M. 1,50.
- Ratzel**, Friedrich, Ueber den Lebensraum. Eine biogeographische Skizze. *Die Umschau. Frankfurt a. M.*, 1897, 1, 363—367.
- Reichenbach**, H., Rückblicke auf die Biologie der letzten achtzig Jahre. *Ber. der Senckenbergischen naturforschenden Ges. in Frankfurt a. M.*, 1897, 97—116.

2. Pflanzengeographie des Festlandes.

- Blanc**, L., Les Procédés graphiques appliqués à la Géographie botanique. *B. S. botan. de France*, 1897, 44, 35—51. *
- Borbás**, V. v., Das System und die geographische Verbreitung des *Dictamnus albus*. *Természetrázi Füzetek*, 1896, 19, 348—357, 386—388. [Mit deutschem Resumé.]
- Drude**, Oskar, Bericht über die Fortschritte der Geographie der Pflanzen (1893—1895). *G. Jb., Gotha*, 1897, 19, 31—88.
- , Oscar, Manuel de géographie botanique. Traduit par Georges Poirault, Revue et augmenté par l'auteur. XXIII-553 pag. ††. 4*. Paris, 1897, libr. P. Klincksieck. Fr. 10.
- Eberdt**, Oscar, Der *Bambus*. *Prometheus, Berlin*, 1897, 8, 54—59, 70—74, 83—86, 102—107. ††.
- Folgnér**, Victor, Beiträge zur Systematik und pflanzengeographischen Verbreitung der Pomaceen. *Ö. botan. Z.*, 1897, 47, 117—125, 153—178, 199—206, 296—300. ††. 4†.
- Franohet**, A., *Isopyrum* et *Coptis*; leur distribution géographique. *J. de Botanique*, 1897, 11, 154—158, 159—166, 187—196, 218—226, 227—233.
- Friedrich**, Josef, Über den Einfluss der Witterung auf den Baumzuwachs. *Centralbl. für das gesamte Forstwesen, Wien*, 1897, 23, 471—494. ††. 2†.
- Gebelin**, J., Essai de géographie appliquée. Les plantes alimentaires, des pays tempérés. *B. S. G. Comm. Bordeaux*, 1897, (2) 20, 305—327.
- Graner**, Die geographische Verbreitung der Laub- und Nadelhölzer. *Jahreshefte V. f. vaterl. Naturkunde, Württemberg*, 1897, 53, 142—179.

- Guinier, E.**, Couvert, ombrage, abri. *A. forestières, Paris*, 1897, 36, 193—206, 230—239.
- Herbertson, Andrew J.**, The Mapping of Plant Associations. *Scottish G. Mag., Edinburgh*, 1897, 13, 537—541.
- Hesselman, H.**, Några iakttagelser öfver växternas spridning. *Botaniska Notiser, Lund*, 1897, 97—112.
- Höck, F.**, Grundzüge der Pflanzengeographie. Unter Rücksichtnahme auf den Unterricht an höheren Lehranstalten verfasst. 189 pag. ††. 2*. Breslau, 1897, Ferdinand Hirt. M. 3.
- Kerner von Marilaun, Ant.**, Pflanzenleben. 2. gänzlich neubearbeitete Auflage. Mit etwa 455 Abbildungen im Text, einer Karte u. 64 Tafeln in Holzschnitt und Farbendruck. Band 2. Die Geschichte der Pflanzen. Heft 1—12. pag. 1—656. Leipzig, 1897, Bibliographisches Institut. à M. 1.
- MacMillan, Conway**, Notes for Teachers on the Geographical Distribution of Plants. *The J. of School G., Lancaster, Pa.*, 1897, 1, 97—102.
- Nebhay, Karl**, Die grössten Wälder der Erde. *D. Rundschau f. G. u. Stat., Wien*, 1897, 19, 562—563.
- Nilsson, N. Herman**, Iakttagelser öfver de mörka värmestrålarnas i solljuset inflytande på växternas organisation. *Botaniska Notiser för år 1897, Lund*, 1897, 33—44.
- Paczoski, Józef**, Zycie gromadne roślin. [Über Pflanzenformationen.] *Wszecziwiat, Warschau*, 15, 401—404, 420—423, 443—446.
- Palacky, Joh.**, Über die Einrichtung geographischer Herbarien zum Zweck des Unterrichts in geographischer Botanik. *V. des 12. D. Geographentages zu Jena* . . . 1897, *Berlin*, 1897, 97—98.
- , Joh., Zur Verbreitung der Laubmoose. *V. Ges. D. Naturforscher u. Ärzte, 68. Versammlung zu Frankfurt a. M.* . . . 1896, *Leipzig*, 1897, II. Theil, 1. Hälfte, 161—163.
- Rimbaoh**, Wissenschaftliche Rundschau. Botanik. (Morphologie, Systematik, Pflanzengeographie.) *Natur u. Offenbarung, Münster*, 1897, 43, 303—306.
- Wiesner, J.**, Der Lichtwuchs der Holzgewächse. *Centralbl. für das gesamte Forstwesen, Wien*, 1897, 23, 247—260.
- , J., Untersuchungen über die mechanische Wirkung des Regens auf die Pflanze nebst Beobachtungen und Bemerkungen über secundäre Regenwirkungen. *A. jardin botanique Buitenzorg, Leide*, 1897, 14, 277—353.
- Zalewski, A.**, Rozbiór prac dołączacych flory polskiej za czas 1880—95. [Kritische Besprechungen der polnischen floristischen Literatur f. d. Zeit 1880—95.] *Kosmos, Lemberg*, 1896, 21, 414—491.
- Zeller, R.**, Les provinces botaniques de la fin des temps primaires. *Rev. générale des sc. pures et appliquées*, 1897, 8, No. 1, 5—11.

3. Tiergeographie des Festlandes.

- Hamann, Otto**, Die Tierwelt der Höhlen. *Die Umschau, Frankfurt a. M.*, 1897, 1, 24—26.
- , Otto, Mittheilungen zur Kenntnis der Höhlenfauna. *Zoologischer Anz., Leipzig*, 1897, 20, 521—524.
- Hegyfoky, J.**, Die Schwankung der Angaben über die Ankunft der Zugvögel. *Budapest*, 1897. 4.
- Kobelt, W.**, Studien zur Zoogeographie. Die Mollusken der palaearktischen Region. VIII-344 pag. Wiesbaden, 1897, C. W. Kreidel. M. 8.
- , W., Zoogeographische Fragen vom Mittelmeer. *Die Natur, Halle a. S.*, 1897, 46, 169—171.
- Kükenthal, W.**, Kobelt's Studien zur Zoogeographie. *G. Z., Leipzig*, 1897, 3, 581—584.

- Landplanarien**, Das System und die geographische Verbreitung der —. [Nach L. von Graff.] Von C. Mff. *Naturw. Wochenschrift, Berlin*, 1897, 12, 261.
- Lyddæcker**, R., Die geographische Verbreitung und geologische Entwicklung der Säugetiere. Autorisierte Uebersetzung aus dem Englischen von G. Siebert. XII-532 pag. ††. *. Jena, 1897, H. Costenoble. M. 12. Geb. in Leinw. M. 13,50.
- Marshall**, Will., Die Wanderungen der Thiere. (Hochschul-Vorträge für Jedermann. Heft 1.) 24 pag. Leipzig, 1897, Dr. Seele & Co. M. 0,30.
- Matschie**, P., Geographische Fragen aus der Säugethierkunde. *Naturw. Wochenschrift, Berlin*, 1897, 12, 307—308.
- Montgomery**, Thomas H., Extensive Migration in Birds as a Check upon the Production of Geographical Varieties. *The American Naturalist, Philadelphia*, 1896, 30, 458—464.
- Ortmann**, A., Die geographische Verbreitung der Decapodenfamilie Trapeziidae. *Zool. Jahrbücher, Abth. f. Systematik*, 1897, 10, 201—216.
- Solater**, P. L., Proposed New Terms in Geographical Distribution. *G. J., London*, 1897, 9, 673—674.
- , W. L., The Geography of Mammals. No. VI. The Nearctic Region. VII. The Palearctic Region. *G. J., London*, 1897, 9, 67—76. *; 10, 84—91. *.
- Simroth**, H., Neuere Arbeiten über die geographische Verbreitung der Gastropoden. *Zool. Centralblatt*, 1897, 4, 433—444.
- Stoll**, Otto, Zur Zoogeographie der landbewohnenden Wirbellosen. IV-114 pag. 2†. Berlin, 1897, R. Friedländer & Sohn. M. 4.
- Tümler**, B., Die Schutzfarben bei den Wirbeltieren. *Natur u. Offenbarung, Münster*, 1897, 43, 404—431.
- Walther**, Johannes, Die Anfänge des Lebens auf der Erde. *J.-Ber. Frankfurter Ver. f. G. u. Stat., Frankfurt a. M.*, 1897, 60, 161—163.

4. Organisches Leben des Meeres.

- Baur**, G., The Distribution of Marine Mammals. *Science, New York*, 1897, N. Ser. 5, 956—957.
- Chun**, Carl, Die Beziehungen zwischen dem arktischen und antarktischen Plankton. 64 pag. *. Stuttgart, 1897, E. Nägelsch. M. 2,80.
- Dall**, Wm. H., Distribution of Marine Mammals. *Science, New York*, 1897, N. Ser. 5, 843.
- Doflein**, Franz, Ueber Anpassung bei marinen Thieren. *Prometheus, Berlin*, 1897, 8, 645—648, 657—661.
- Gill**, Theo., The Distribution of Marine Mammals. *Science, New York*, 1897, N. Ser. 5, 955—956.
- Günther**, A., The Fauna of the deep Sea. Presidential Address. *P. Linnean S. London*, 1896—97, 17—48. — *Natural Sc.*, 1897, 11, 361—362.
- Kofoid**, C. A., On some Important Sources of Error in the Plankton Method. *Science, New York*, 1897, N. Ser. 6, 828—832.
- Murray**, John, On the Distribution of the Pelagic Foraminifera at the Surface and on the Floor of the Ocean. *Natural Sc.*, 1897, 11, 17—27.
- Ortmann**, Arnold E., The Distribution of Marine Mammals. *Science, New York*, 1897, N. Ser. 5, 957—958.
- , Arnold E., Über „Bipolarität“ in der Verbreitung der marinen Thiere. *Zoologische Jb. Abtheilung für Systematik, Geographie und Biologie der Thiere, Jena*, 1897, 9, 571—595.
- Solater**, Ph. L., On the distribution of marine mammals. *P. S. Zool. London*, 1897, 349—359. *. — *Science, New York*, 1897, N. Ser. 5, 741—748. — *The Geol. Mag., London*, 1897, N. Series, Decade IV, 4, 265—274.

5. Haustiere und Kulturpflanzen.

- Baden-Powell**, George, The doom of cane-sugar. A colonial problem. *The fortnightly Rev.*, London, 1897, N. Ser., 61, 284—291.
- Caulley**, M., Animaux domestiques et plantes cultivées à propos d'un ouvrage récent. [Nach Ed. Hahn.] *A. de G.*, Paris, 1897, 6, 1—13.
- Dybowski**, J., Les Jardins d'Essai Coloniaux. *A travers le Monde*, Paris, 1897, 361—364. ††.
- Grevé**, Karl, Die Verbreitung der Kamele. *Die Natur*, Halle a. S., 1897, 46, 293—295.
- Hahn**, Eduard, Benutzung der Haustiere und gezähmten Tiere von seiten des Menschen. [Abdruck aus des Verfassers Buch „Die Haustiere und ihre Beziehung zur Wirtschaft des Menschen“, Leipzig, 1896.] *Die Natur*, Halle a. S., 1897, 46, 388—393.
- , Eduard, Die Transporttiere in ihrer Verbreitung und in ihrer Abhängigkeit von geographischen Bedingungen. *V. des 12. D. Geographentages zu Jena* . . . 1897, Berlin, 1897, 181—196.
- , Eduard, Wie setzt sich der Bestand der Kulturpflanzen zusammen. *Correspondenz-Blatt d. D. Ges. f. Anthrop., Ethnol. u. Urgeschichte*, München, 1897, 28, 158—164. — *Lübbeckische Anzeigen*, Lübeck, 1897, 147, Nr. 526 u. 539.
- Hassack**, Carl, Cultur und Gewinnung von Thee und Kaffee. *Schriften Ver. z. Verbreitung naturw. Kenntnisse in Wien*, 1897, 37, 265—312. *.
- Haustiere**, Die — und das Wirtschaftsleben der Völker. [Nach Eduard Hahn.] *Die Grenzboten*, Leipzig, 1896, 55, III, 397—409.
- Hébert**, A., La Culture du Bananier et le commerce des Bananes. *Rev. gén. Sc.*, 1897, 8, 837—842.
- Henriques**, R., Der Kautschuk und seine Quellen. *Chemische Rundschau*, 1897, 4, No. 10.
- Hettner**, A., Die Haustiere und die menschlichen Wirtschaftsformen. *G. Z.*, Leipzig, 1897, 3, 160—166.
- [**Hindorf**, R.], Über Einrichtung und Betrieb von tropischen Pflanzungen. *Aus allen Weltteilen*, Berlin, 1897, 28, 94—96.
- Joret**, Charles, Les plantes dans l'antiquité et au moyen-âge. Première partie. Les plantes dans l'orient classique. XX-504 pag. Paris, 1897, Émilie Bouillon.
- Keller**, C., Die afrikanischen Elemente in der europäischen Haustierwelt. *Globus*, Braunschweig, 1897, 72, 285—289.
- Langkavel**, B., Das wilde Kamel. *Der Zoologische Garten*, Frankfurt a. M., 1897, 244—247.
- Nusser-Asport**, Chr., Über einige tropische und subtropische Kulturen in den französischen Kolonien. *Aus allen Weltteilen*, Berlin, 1897, 28, 633—638.
- Oppel**, A., Die Kokospalme. *D. G. Blätter*, Bremen, 1897, 20, 179—214, 257—276.
- Páter**, Béla, A kulturnövények történetéből. [Zur Geschichte der Kulturpflanzen.] *Köztelek*, 7, 1648—1649, 1682—1684.
- Semler**, Heinr., Die tropische Agrikultur. Ein Handbuch für Pflanzler und Kaufleute. 2. Auflage. Unter Mitwirkung von Otto Warburg u. M. Busemann bearbeitet u. herausgegeben von Rich. Hindorf. Band 1. XIV-776 pag. ††. Wismar, 1897, Hinstorff's Verlag. M. 15. Geb. in Halbfranz M. 17,50.
- Silbermann**, Henri, Die Seide. Ihre Geschichte, Gewinnung und Verarbeitung. Band 1. Die Geschichte der Seidenkultur, des Seidenhandels und der Seidenwebekunst von ihren Anfängen bis auf die Gegenwart. Naturgeschichte der Seide. Die wilden Seiden. Die Gewinnung der Rohseide und Zubereitung der Gespinste. X-517 pag. ††. Dresden, 1897, G. Kühnemann. M. 25.
- Straussenzucht**, Die — in Argentinien und Süd-Kalifornien. *Aus allen Weltteilen*, Berlin, 1897, 28, 791—794.

Warburg, O., Die Muskatnuss, ihre Geschichte, Botanik, Kultur, Handel und Verwerthung, sowie ihre Verfälschung und Surrogate. Zugleich ein Beitrag zur Kulturgeschichte der Banda-Inseln. XII-628 pag. ††. 7†. *. Leipzig, 1897, Wilhelm Engelmann.

Hausermann, R., Planisphère (zone des principales cultures), dressée par —. (Atlas universel.) Paris, 1897, Fayard frères, édit.

VIII. Anthropogeographie.

1. Allgemeines.

Buschan, Georg, Bibliographische Übersicht. Laufende Litteratur der Jahre 1896 und 1897. *Centralbl. f. Anthropol., Ethnol. u. Urgeschichte, Breslau*, 1897, 2, 73—96, 184—192, 275—288, 349—380.

—, Georg, Referate aus der italienischen Literatur. *Arch. f. Anthrop., Braunschweig*, 1897, 24, 663—672.

Fromm, E., und **Max Schlosser**, Verzeichniss der anthropologischen Literatur. I. Urgeschichte und Archäologie. II. Anatomie. III. Völkerkunde (1893). IV. Zoologie. *Arch. f. Anthrop., Braunschweig*, 1897, 24. 182 pag.

Geographie, Die gesammte —. Bd. 5. Politische Geographie von Asien, Afrika, Amerika, Australien. (Miniatur-Bibliothek. No. 29.) 48 pag. Leipzig, 1897, Verlag für Kunst u. Wissenschaft. M. o, 10.

Grifoni, Ulisse, Geografia politica secondo i programmi degli istituti tecnici. Volume II. 254 pag. 2†. Firenze, 1897, succ. Le Monnier edit. L. 2, 50.

Janowski, Benon, Zndczenie antropogeograficzne rozwoju wybrzeży. [Die anthropogeographische Bedeutung der Küstenentwicklung.] *Wszczęchówiat, Warschau*, 16, 273—277, 291—295. ††.

Mayr, Georg von, Der Staat und sein Boden. Nach Friedrich Ratzel. *G. Z., Leipzig*, 1897, 3, 104—107.

Ratzel, Friedr., Politische Geographie. XX-715 pag. ††. München, 1897, R. Oldenbourg. M. 16.

—, Friedrich, The History of Mankind. Translated from the Second German Edition by A. J. Butler. With Introduction by E. B. Tylor. With Coloured Plates, Maps and Illustrations. Vol. 2. 576 pag. London, Macmillan. net, 12 s.

—, Friedrich, Ueber den Lebensraum. Eine biogeographische Skizze. *Die Umschau, Frankfurt a. M.*, 1897, 1, 363—367.

Referate aus der Skandinavischen Literatur. *Arch. f. Anthrop., Braunschweig*, 1897, 24, 672—692.

Ripley, William, Geography as a sociological Study. *Political Sc. Quarterly*, 1896, 10, No. 4. 20 pag.

Scheuffgen, Jakob, Anthropologie, Ethnologie und Urgeschichte. *Jb. der Naturw., Freiburg i. B.*, 1897, 12, 481—502.

Schmidt, Emil, Das System der anthropologischen Disziplinen. *Centralbl. f. Anthropol., Ethnol. u. Urgeschichte, Breslau*, 1897, 2, 97—102.

Sottini, G., Di alcune relazioni tra la terra e l'uomo: discorso per la solenne inaugurazione degli studj nella r. università di Pisa, letta il 14 novembre 1896. 47 pag. *Annuario R. Università di Pisa per l'anno accademico 1896—97*. — Pisa, 1897, tip. Vannucchi.

Treaty Series, General Index to —. 1892—1896. Presented to both Houses of Parliament by Command of Her Majesty. March 1897. C-8336. 68 pag. London, 1897. 3½ d.

Varga, Ottó, Politikai földrajz. [Politische Geographie.] 150 pag. ††. Budapest, 1897, Eggenberger kiadása. F. 1.

2. Anthropologie.

- Bos., P. R.,** Jagd, Viehzucht und Ackerbau als Culturstufen. *Internat. Arch. f. Ethnographie, Leiden, 1897, 10, 187—205.*
- Brinton, D. G.,** Current Notes on Anthropology. *Science, New York, 1897, N. Ser. 6, 22, 53—54, 100—101, 141—142, 178—179, 220—221, 265—266, 302—303, 339, 393—394, 438—439, 470—471, 509—510, 545, 578—579, 614—615, 650—651, 688—689, 724—725, 797—798, 835—836, 871—872, 913—914, 947—948, 988—990; 6, 24—25, 54—55, 124, 164—165, 207—208, 248—249, 287, 316—317, 359—360, 403—404, 439—440, 657—658, 695, 728, 762—763, 803—804, 836, 873—874, 910—911, 953—954, 987—988.*
- Dorsey, George A.,** Physical Anthropology. *Science, New York, 1897, N. Ser. 6, 109—120.*
- Hubbard, Gardiner G.,** The Effect of Geographic Environment in the Development of Civilization in Primitive Man. *National G. Mag., Washington, 1897, 8, 161—176.*
- Lepsius, Richard,** Cultur und Eiszeit. *V. Ges. D. Naturforscher u. Ärzte, 68. Versammlung zu Frankfurt a. M. . . . 1896, Leipzig, 1896, I. Theil, 57—72. — Naturw. Wochenschrift, Berlin, 1897, 12, 73—78.*
- Petri, E. Ju.,** Antropologija. Tom. II. [Anthropologie, Bd. II.] VI-432 pag. ††. St. Petersburg, 1897, A. Iljin.
- Ploss, H.,** Das Weib in der Natur- u. Völkerkunde. Anthropologische Studien. 5. umgearbeitete u. vermehrte Auflage. Nach dem Tode des Verfassers bearbeitet und herausgegeben von Max Bartels. Mit 11 lithogr. Tafeln u. 420 Abbildungen im Text. Leipzig, 1897, Th. Grieben. M. 26. Geb. in Halbfranz M. 30.
- Sarasin, P. und F.,** Über den Zweck der Pfahlbauten. *Globus, Braunschweig, 1897, 72, 277—278.*
- Schneider, Rudolf,** Bemerkungen zu dem Vortrag von Rich. Lepsius „Cultur und Eiszeit“. *Naturw. Wochenschrift, Berlin, 1897, 12, 330—331.*
- Sergi, Giuseppe,** The varieties of the human species, principles and method of classification. *Smithsonian miscellaneous collections, Washington, 1894, 38, 61 pag.*
- Stieda, L.,** Referate aus der russischen Literatur. (Abhandlungen, den Kaukasus betreffend.) *Arch. f. Anthropol., Braunschweig, 1897, 24, 621—662.*
- Ule, Willi,** Das Wohnhaus des Menschen. *Die Natur, Halle a. S., 1897, 46, 588—591, 604—605.*
- Wilser, Ludwig,** Die Frauenfrage im Lichte der Anthropologie. *Globus, Braunschweig, 1897, 72, 331—336. ††.*
- Zeppelin-Ebersberg, Eberhard Graf,** Was ist der allgemeine Grund und Zweck der Pfahlbauten? *Globus, Braunschweig, 1897, 72, 206—210.*

3. Völkerkunde.

- Achelis, Th.,** Moderne Völkerkunde. *Petermanns M., Gotha, 1897, 43, 98—99.*
- Bahnsen, K.,** Etnografien fremstillet i dens Hovedtræk. 21. Levering. 48 pag. Kjøbenhavn, Nordiske Forlag. Kr. 1.
- Buchner, Max,** Völkerkunde. *Die Umschau, Frankfurt a. M., 1897, 1, 1—3.*
- Bünker, J. R.,** Das ethnographische Dorf der ungarischen Millenniums-Landesaussstellung in Budapest. *M. der Anthropologischen Ges. in Wien, 1897, N. Folge, 17, 86—110. ††.*
- Cora, Guido,** Die Zigeuner. 101 pag. Turin, [o. J.], Selbstverlag.
- Etnografitschesskoj, Nowossti** — literary. [Neue ethnographische Litteratur.] *Etnografitschesskoje obozrenje, 1897, No. 2, 172—174.*
- Gerland, Georg,** Bericht über die ethnologische Forschung 1894 und 1895. I. Ozeanien. II. Asien und Europa. IV. Amerika. V. Allgemeines. *G. Jb., Gotha, 1897, 19, 217—265, 285—306.*

- Hamy, E. T.**, Les Races nègres, leçon d'ouverture du cours d'anthropologie du Muséum (1^{er} avril 1897). 15 pag. (Extrait de l'Anthropologie 8, 257—271.) Paris, 1897, libr. Masson et Ce.
- Henning, L.**, Religion und Völkerkunde. Ein Beitrag zur Entwicklungsgeschichte der Religion. *Globus, Braunschweig*, 1897, 71, 125—129.
- Jesup Expedition**, The — to the North Pacific Coast. *Science, New York*, 1897, N. Ser. 6, 535—538.
- Koepfen, W.**, Die Dreigliederung des Menschengeschlechts. *Correspondenz-Blatt d. D. Ges. f. Anthropol., Ethnol. u. Urgeschichte, München*, 1897, 28, 41.
- Lee, Alice, and Karl Pearson**, On the Relative Variation and Correlation in Civilized and Uncivilized Races. *Science, New York*, 1897, N. Ser. 6, 48—50.
- Mancalaspil**, Das — und seine Verbreitung. [Nach Stewart Culin.] *Globus, Braunschweig*, 1897, 72, 31—32. ††.
- Nagy, Géza**, A szkithák nemzetisége. [Die Nationalität der Skythen.] 60 pag. Budapest, 1897, Kiadja a magy. Néprajzi Társaság. Rauschburg G.
- North Pacific Ocean**, Proposed Exploration on the Coasts of the —. *Science, New York*, 1897, N. Ser. 6, 455—457.
- Oberhammer, Eugen**, Ueber Griechen, Türken und Armenier. *Correspondenz-Blatt d. D. Ges. f. Anthropol., Ethnol. u. Urgeschichte, München*, 1897, 28, 4—5, 10—15, 19—24.
- Peschel, Osc.**, Völkerkunde. 7. Auflage. Unveränderter Abdruck des Urtextes. Mit einem Vorwort von Ferd. Frhrn. v. Richthofen. XIV-570 pag. Mit Bildnis. Leipzig, 1897, Duncker & Humblot. M. 10. Geb. M. 12.
- Races**, The two — of the white species of men. *Australasian Anthr. J.*, 1896, No. 2, 20ff.
- Ratzel, Friedrich**, Die geographische Methode in der Ethnographie. *G. Z., Leipzig*, 1897, 3, 268—278.
- Sergi, G.**, Der Ursprung und die Verbreitung des mittelländischen Stammes. *Centralbl. f. Anthropol., Ethnol. u. Urgeschichte, Breslau*, 1896, 1, 5—8.
- , G., Ursprung und Verbreitung des mittelländischen Stammes. Autorisirte Übersetzung von A. Byhan. VIII-163 pag. ††. 2*. Mit einem Anhang: Die Arier in Italien. Leipzig, 1897, W. Friedrich. M. 5.
- Szilasi, Móricz**, A finn nép és hazája. [Die Finnen und ihre Heimat.] *Budapesti Szemle*, 91, 235—254.
- Taylor, Ed. B.**, Perwobytnaja kultura. Pod red. D. A. Korobtschewsskij. [Uranfänge der Kultur. Redigiert von D. A. Korobtschewsskij.] 2 Bde. St. Petersburg, 1897.
- Trotter, Spencer**, Race Cradles. *The J. of School G., Lancaster, Pa.*, 1897, 1, 78—81.
- Vierkandt**, Die Culturstufen und ihre geographische Verbreitung. *Z. f. Schulgeogr., Wien*, 1897, 18, 168—170.
-
- Hausermann, R.**, Planisphère (races humaines), dressée par —. (Atlas universel.) Paris, 1897, Fayard frères, édit.

4. Wirtschafts- und Verkehrsgeographie; Statistik.

(Vergl. auch: Karten der Erde und grösserer Teile.)

- Baolé, L.**, La vitesse des trains de luxe en Europe. *La Nature, Paris*, 1897, 25, 1, 339—342. ††. *.
- Behr, F.**, Verkehr. I. Wasserstrassen. II. Eisenbahnen. III. Telegraph und Telephone. *Jb. d. Naturw., Freiburg i. B.*, 1897, 12, 393—404.
- Carneiro, C. A. de Sa.**, Linhas telegraphicas do reino, ilhas adjacentes e provincias ultramarinas. Lisboa, 1897.

- Chemins de fer, Les** — considérés comme moyens de pénétration dans les pays nouveaux. *Le Mouvement G., Bruxelles*, 1897, 14, 415—417.
- Colonial- und Weltverkehrskarte**, Begleitworte zur —. *D. Rundschau f. G. u. Stat., Wien*, 1897, 20, 33—34. * 1:85 000 000.
- Diplomatisch-statistisches Jahrbuch**. Verzeichnis der obersten Zivil- und Militärbehörden der wichtigsten Staaten der Welt einschliesslich der diplomatischen Agenten, sowie statistische Nachrichten über diese Länder. Hierzu ein Anhang. *Gothaischer Genealogischer Hofkalender nebst diplomatisch-statistischem Jahrbuch, Gotha*, 1897, 134, 505—1254, 1267—1270.
- Dubois, Marcel**, Extrême-Orient & Nouveau-Monde. *B. S. normande G., Rouen*, 1897, 19, 337—355.
- , Marcel, et J. G. **Kergomard**, Précis de géographie économique. (La France, l'Europe, l'Asie, l'Océanie, l'Afrique, les Amériques.) VIII-843 pag. Paris, 1897, libr. Masson et Ce.
- Eisenbahnen, Die** — der Erde 1891—1895. *Arch. f. Eisenbahnwesen, Berlin*, 1897, 20, 470—477.
- Eisenbahnlängen** der Erde. *Z. des K. Preussischen Statistischen Bureaus, Berlin*, 1897, 37, *Statistische Korrespondenz*, XXV.
- Frémy, L.**, Chemins de fer et voies navigables. *Rev. S. G. Tours*, 1897, 14, 94—103.
- Hahn, Eduard**, Die Transportiere in ihrer Verbreitung und in ihrer Abhängigkeit von geographischen Bedingungen. *V. des 12. D. Geographentages zu Jena* . . . 1897, *Berlin*, 1897, 181—196.
- Hartleben's, A.**, Kleines statistisches Taschenbuch über alle Länder der Erde. 4. Jahrgang 1897. Nach den neuesten Angaben bearbeitet von Friedr. Umlauf. IV-98 pag. Wien, 1897, A. Hartleben. Geb. in Leinw. M. 1,50. 16.
- 's, A., Statistische Tabelle über alle Staaten der Erde. Uebersichtliche Zusammenstellung von Regierungsform, Staatsoberhaupt, Thronfolger, Flächeninhalt, absoluter und relativer Bevölkerung, Staatsfinanzen (Einnahmen, Ausgaben, Staatsschuld), Handelsflotte, Handel (Einfuhr und Ausfuhr), Eisenbahnen, Telegraphen, Zahl der Postämter, Werth der Landesmünzen in deutschen Reichsmark und österreichischen Kronen, Gewichten, Längen- u. Flächenmassen, Hohlmassen, Armee, Kriegsflotte, Landesfarben, Hauptstadt und wichtigsten Orten mit Einwohnerzahl nach den neuesten Angaben für jeden einzelnen Staat. V. Jahrgang 1897. 90 × 70,5 cm. Wien, 1897, A. Hartleben. M. 0,50.
- Hegemann, F.**, Mittlere Entfernungen auf Dampferwegen in Seemeilen. Im Auftrage der Direktion der Seewart berechnet. *A. der Hydrogr. u. Marit. Met., Berlin*, 1897, 25, Beiheft I. 22 pag.
- Hettner, Alfred**, Der gegenwärtige Stand der Verkehrsgeographie. *G. Z., Leipzig*, 1897, 3, 624—634, 694—704.
- Hickmann, A. L.**, és Péter János, Földrajzi és statisztikai tabellák. [Geographische und statistische Tabellen.] 64 pag. Pozsony, 1897, Stempel K. kiadása.
- Horstmann, Franz**, Unsere Postdampferlinien. *Die Grenzboten, Leipzig*, 1897, 56, I, 57—66, 109—118.
- Houbron, G.**, Comment voyageaient nos pères. *B. S. G. Lille*, 1897, 27, 97—109, 240—255.
- Hübner's Otto**, Geographisch-statistische Tabellen aller Länder der Erde. 46. Ausgabe für das Jahr 1897. Herausgegeben von Fr. v. Juraschek. VII-96 pag. Frankfurt a. M., 1897, H. Keller. Kart. M. 1,20.
- 's, Otto, Statistische Tafel aller Länder der Erde. 46. Auflage für 1897. Herausgegeben von Fr. v. Juraschek. Frankfurt a. M., 1897, H. Keller. M. 0,60. Fol.
- Iohenhäuser, Justus**, Ein inter-staatliches Verkehrsinstitut. *Aus allen Weltteilen, Berlin*, 1897, 28, 697—706.
- Keltie, J. Scott**, The Statesman's Year Book. Statistical and Historical Annual of the States of the World for the year 1897. Edited by —, with the assistance of J. P. A. Renwick. XXXVI-1168 pag. Maps. London, 1897, Macmillan & Co. 10 s. 6 d.

- Kobatsch, Rudolf, Der Wettkampf um die Oberherrschaft auf dem Weltmarkte. Ein Bericht des englischen Handelsamtes, besprochen von — im „Handelsmuseum“. *Z. f. Schulgeogr., Wien*, 1897, 18, 292—300.
- Kopezky, Richard, Die Wiederherstellung und Erhaltung der Gebirgsböden. *Centralbl. für das gesamte Forstwesen, Wien*, 1897, 23, 307—324, 375—388.
- Kraus, Alois, Die Aufgabe und Methode der Wirtschaftsgeographie. *Aus allen Weltteilen, Berlin*, 1897, 28, 109—118, 159—167, 197—204. — Sammlung geographischer u. kolonial-politischer Schriften, herausgegeben von Rud. Fitzner. Nr. 3. 36 pag. Berlin, 1897, H. Paetel. M. 0,50.
- Meyer, H., Das Verhältniss der Dampfschiffahrt zur Segelschiffahrt. Nach der Statistik des Deutschen Reiches bearbeitet. *A. der Hydrogr. u. Marit. Met., Berlin*, 1897, 25, 475—482.
- Mindeleff, Cosmos, The Influence of Geographic Environment. *B. American G. S., New York*, 1897, 29, 1—12.
- Neukirch, Karl, Studien über die Darstellbarkeit der Volksdichte, mit besonderer Rücksichtnahme auf den Elsässischen Wasgau. Mit statistischen Tabellen, einer Volksdichtekarte des Elsässischen Wasgau im Maßstabe 1:250 000 und Litteratur-Verzeichnissen. (Inaugural-Dissertation, Freiburg i. B., 1897.) VIII-116 pag. Braunschweig, 1897, W. Scholz. M. 2.
- Oppel, A., Übersichten der Wirtschaftsgeographie. *G. Z., Leipzig*, 1897, 3, 28—35, 92—104, 153—160.
- Porena, Filippo, Sul concetto scientifico della Geografia economica. *Riv. G. Italiana, Roma*, 1897, 4, 295—307.
- Roncali, A., A proposito d'un sottotitolo. *Riv. G. Italiana, Roma*, 1897, 4, 217—220.
- Rozenraad, C., A lucta commercial das nações. Tradução do inglez de M. da Motta. *B. S. G. Lisboa*, 1897, 16, 503—549.
- Schmitz, M., Die Handelswege und Verkehrsmittel der Gegenwart, unter Berücksichtigung früherer Verhältnisse. Ein Leitfaden zur Ergänzung der geographischen Lehrbücher sowie zum Selbstunterricht. Mit einer Weltverkehrskarte und vielen erläuternden Abbildungen. 87 pag. Breslau, 1897, Ferdinand Hirt.
- Seeschiffahrt und Seenot. [Nach J. Schmitz.] *Gaea, Natur u. Leben, Leipzig*, 1897, 33, 1—10.
- Stoomvaartlijn, Een — van Bombay naar Java. *De indische Gids, Amsterdam*, 1897, 10, 119—120.
- Strong, Josiah, The problem of the twentieth Century city. *The North American Rev., New York*, 1897, 165, 343—349.
- Submarine Telegraphy, Sixty Years of —. *Nature, London*, 1897, 55, 403—404.
- Telegraphenkabel, Das isländische —. *Arch. f. Post u. Telegraphie, Berlin*, 1897, 25, 667—669.
- Tour du monde, Le — en 59 jours et en 34 jours. *Rev. Scientifique, Paris*, 1897, (4) 8, 539.
- Tyler, Henry, The Geography of Communications. *Scottish G. Mag., Edinburgh*, 1897, 13, 337—357.
- Vierkandt, A., Die Kulturformen und ihre geographische Verbreitung. *G. Z., Leipzig*, 1897, 3, 256—267, 315—326. 2*.
- Wald- und Feldboden, Über die Fruchtbarkeit von —. [Nach Wollny.] *Centralbl. für das gesamte Forstwesen, Wien*, 1897, 23, 287.
- Weigoldt, Paul, Geographisch-statistische Tafeln. 5 Blatt à 60 × 85 cm. Farbendruck. 1. Größe und Bevölkerungsdichte der Erdteile. — 2. Größe u. Bevölkerungsdichte der europäischen Staaten. — 3. Größe u. Bevölkerungsdichte der deutschen Staaten. — 4. Religionsverhältnisse in den Erdteilen. — 5. Religionsverhältnisse im deutschen Reiche und in Europa. Leipzig, 1897, Schulbilderverlag von F. E. Wachsmuth. à M. 0,60. Mit Leinw.-Rand u. Ösen à M. 0,80.

5. Handelsgeographie.

- Beoh**, Géographie commerciale. Cours donné par M. —. 1. — 7. leçon. *B. S. R. G. Anvers*, 1897, 21, 134—137, 193—195, 271—278.
- Busley**, C., Der Kampf um den ostasiatischen Handel. *Marine-Rundschau*, Berlin, 1897, 8, 488—521. *
- Chisholm**, G. C., On the Relativity of Geographical Advantages. *Scottish G. Mag.*, Edinburgh, 1897, 13, 475—487.
- Handelsgeographie**, Die —, nebst wichtigen statistischen Angaben aller Art. (Miniatur-Bibliothek. No. 23.) 58 pag. Leipzig, 1897, Verlag für Kunst u. Wissenschaft. M. 0,10. 32.
- Leuchs** Adressbuch aller Länder der Erde der Kaufleute, Fabrikanten, Gewerbetreibenden, Gutsbesitzer etc., zugleich Handelsgeographie, Produkten- u. Fabrikaten-Bezugsangabe in 43 Bänden. Bd. 2. Baden. 11. Ausgabe 1898—1902. 158-VIII-464-869 pag. M. 20. — Bd. 11. Ostpreussen. 9. Ausgabe. 1897—1901. 140-820 pag. M. 15. — Bd. 17. Steiermark, Kärnten u. Krain. 9. Ausgabe. 1897—1901. 96-828 pag. M. 15. — Bd. 19. Böhmen. 9. Ausgabe. 1897—1901. 106-1610 pag. M. 20. — Bd. 19a. Mähren u. Oesterreich-Schlesien. 9. Ausgabe. 1897—1901. 90-796 pag. M. 20. — Bd. 25a. Frankreich (Départements). 5. Ausg. 1897—1903. 78-932-546 pag. M. 25. Nürnberg, 1896—97, C. Leuchs & Co.
- Mill**, Hugh Robert, Pitt Press Series. Elementary Commercial Geography. 196 pag. Cambridge, 1897, The University Press.
- Vidal de la Blache**, P., Note sur l'origine du commerce de la soie par voie de mer. *C.-R. Ac. Inscriptions et Belles-Lettres*, 1897, (4) 25, 520—527.

6. Besiedelung und Kolonisation.

- Dodd**, Robert, Essays on Colonizing and Changes in the Past, Present, and Future of the World. Compiled by —. XVI-102 pag. London, 1896, Printed by W. Reeves. 1 s.
- Fabarius**, E. A., Kolonisierung und Mission. *Aus allen Weltteilen*, Berlin, 1897, 28, 145—154.
- Hahn**, Ed., Siedelungskolonien, Plantagenkolonien und Faktoreikolonien. *Aus allen Weltteilen*, Berlin, 1897, 28, 221—228. — Sammlung geographischer und kolonialpolitischer Schriften, herausgegeben von Rud. Fitzner. Nr. 4. 14 pag. Berlin, 1897, H. Paetel. M. 0,50.
- Hay**, J.-W., Réflexions sur la colonisation en Angleterre et en France. *B. S. G. Comm. Paris*, 1897, 19, 62—64.
- Kolonialbeamten**, Die — der verschiedenen Länder. *D. Kolonialblatt*, Berlin, 1897, 8, 330—340.
- Lanessan**, J. L. de, Principes de colonisation. IV-287 pag. (Bibliothèque scientifique internationale, LXXXIV.) Paris, 1897, libr. F. Alcan. Fr. 6.
- Marson**, Luigi, Gli Italiani all'estero. *Riv. G. Italiana*, Roma, 1897, 4, 502—513, 545—553.
- Neukirch**, Karl, Studien über die Darstellung der Volksdichte m. bes. Rücksichtnahme auf d. elsäss. Wasgau. Mit statist. Tabellen, e. Volksdichtekarte des elsäss. Wasgau im Maßstabe 1 : 250 000 u. Litteraturverzeichnissen. Diss. Freiburg i. B. 1897. 116 pag. *. Braunschweig, 1897.
- Nevins**, J. Birkbeck, Systems of colonization from prehistoric periods and their results. *P. Lit. a. Philos. S. Liverpool*, 1897, 50, 1—44.
- Panckow**, Hellmuth, Die Verbreitung des Deutschthums im Auslande. (Sammlung geographischer u. kolonialpolitischer Schriften, herausgegeben von Rud. Fitzner. Nr. 2.) (Aus: „Aus allen Weltteilen.“) 24 pag. Berlin, 1896, H. Paetel. M. 0,50.

- Seiple, Ellen C., Some Geographic Causes Determining the Location of Cities. *The J. of School G., Lancaster, Pa.*, 1897, 1, 225—231.
- Siedelung, Allerlei Gedanken über — in den Tropen. *Kol. Jb., Berlin*, 1897, 9, 70—94.

7. Medicinische Geographie.

- Below, E., Die Erforschung und Bekämpfung der Tropenkrankheiten. *Die Umschau, Frankfurt a. M.*, 1897, 1, 149—151.
- , E., Die praktischen Ziele der Tropenhygiene. *V. Ges. D. Naturforscher u. Ärzte*, 68. *Versammlung zu Frankfurt a. M.* . . . 1896, *Leipzig*, 1896, I. Theil, 91—120. — *Naturw. Wochenschrift, Berlin*, 1897, 12, 124—125.
- , E., Rassen- und zonenvergleichende Physiologie und Pathologie. *V. Ges. D. Naturforscher u. Ärzte*, 68. *Versammlung zu Frankfurt a. M.* . . . 1896, *Leipzig*, 1897, II. Theil, 2. Hälfte, 569—570.
- Cross, D. Kerr, Health in Africa: A Medical Handbook for European Travellers and Residents, embracing a Study of Malarial Fever as it is Found in British Central Africa. With an Introduction by Sir Harry Johnston. XII-222 pag. ††. London, Nisbet. 3 s. 6 d.
- Eijkman, C., Over de respiratorische gaswisseling der tropenbewoners. *Verslagen van de Zittingen der wis- en natuurkundige afd. van de K. Ak. van Wetenschappen* 1896—97, *Amsterdam*, 1897, 5, (118)—(120).
- Goetzen, Graf Ad. von, Ausrüstung und Lebensweise auf tropischen Expeditionen. *V. Ges. D. Naturforscher u. Ärzte*, 68. *Versammlung zu Frankfurt a. M.* . . . 1896, *Leipzig*, 1897, II. Theil, 2. Hälfte, 570—571.
- Goldbaum, Mieczysław, O wpływie klimatu górskiego na krew. [Einfluss des Höhenklimas auf das Blut.] *Wszechświat, Warschau*, 1897, 16, 260—264.
- Hannusz, István, Az ember a forróövi ég alatt. [Der Mensch unter dem Tropenhimmel.] *Természett. füzetek*, 21, 73—83.
- , I., Az ember küzdése az éghajlattal. [Der Kampf des Menschen mit dem Klima.] *Természett. füzetek*, 21, 1—12.
- Müllenhoff, Karl, Über die Wirkung der Luftverdünnung auf den menschlichen Körper. *Die Natur, Halle a. S.*, 1897, 46, 384—388.
- Pagel, J., Histor.-geograph. Bemerkungen über die Beulenpest. *Berliner klinische Wochenschrift*, 1897, 34, 6.
- Regnard, Paul, La Cure d'altitude. VIII-436 pag. ††. 29 †. Paris, 1897, libr. Masson et Ce.
- Russell, F. A. R., The Atmosphere in relation to Human Life and Health. 148 pag. *Smiths. Misc. Coll.* 1072. *Hodgkins Fund.* Washington, 1896. 5 s.
- Schellong, O., Tropenhygienisches. *D. Kolonialztg., Berlin*, 1897, N. Folge 10, 64—65.
- Schön, E., Ueber Tropen-Hygiene. Vortrag. (Verhandlungen der deutschen Kolonial-Gesellschaft. Abteilung: Berlin-Charlottenburg. 1896/97. Heft 1.) 50 pag. Berlin, 1897, D. Reimer. M. 0,60.
- Seltz, Adalbert, Das Leben des Europäers in den Tropen. *J.-Ber. Frankfurter Ver. f. G. u. Stat., Frankfurt a. M.*, 1897, 60, 155—157.
- Snell, Otto, Alkohol und Bergsteigen. *M. D. u. Ö. Alpenvereins, Wien*, 1897, N. Folge 13, 27—28.
- Steiner, Lajos, Higiénikus meteorologia. [Hygienische Meteorologie.] *Időjárás*, 1, 42—44.
- Tretjakow, N. N., K woprossu ob aklimatisazii. [Zur Frage der Aklimatisation.] Dissertation. 116 pag. St. Petersburg, 1897.
- Varigny, H. de, Air and Life. 69 pag. *Smiths. Misc. Coll.* 1071. *Hodgkins Fund.* Washington, 1896.

- Veerén**, F. E. L., Het oro-hydrographisch en geologisch onderzoek van bouwterreinen in het belang der hygiëne. *Ts. K. Nederlandsch Aardrijkskundig Genootschap, Leiden*, 1897, (2) 14, 463—491. ††.
- Weiss**, Otto, Physiologische Wirkungen des Höhenklimas. *Schriften der Physikalisch-Ökonomischen Ges. zu Königsberg in Pr.*, 1897, 38, [70]—[71].
- Zuntz**, N. u. L., Über die Wirkungen des Hochgebirges auf den menschlichen Organismus. *Himmel u. Erde, Berlin*, 1897, 9, 289—314. ††. — Sammlung populärer Schriften, herausgegeben von der Gesellschaft Urania zu Berlin. Nr. 45. 28 pag. ††. Berlin, 1897, H. Paetel. M. 0,60.

IX. Anleitung zum Reisen und Beobachten; Reiseausrüstung.

(Vergl. auch: Geographische Ortsbestimmungen; Geodäsie und Topographie.)

- Darmer**, Axel, Ein neues Reisebarometer. *Z. f. Vermessungswesen, Stuttgart*, 1897, 26, 342—346. ††.
- Deasy**, H. H. P., A Portable Mercurial Barometer. *G. J., London*, 1897, 10, 203—206. ††.
- Dillaye**, Frédéric, La Photographie dans les Voyages. *A travers le Monde, Paris*, 1897, 64, 72, 96, 104, 144, 152.
- [**Flach**, Charles], Einige Winke über zweckmässiges Anseilen bei Hochtouren. *M. D. u. Ö. Alpenvereins, Wien*, 1897, N. Folge 13, 243—244. ††.
- [**Giesecke**, Max], Das Photographiren auf See. *A. der Hydrogr. u. Maritimen Met., Berlin*, 1897, 25, 63—65.
- Grützmaier**, Fr., Untersuchungen und Verbesserungen Fuess'scher Siedeapparate zum Höhenmessen. *Z. f. Instrumentenkunde, Berlin*, 1897, 17, 193—201.
- Häntzschel**, C. R., Reise-Handbuch für Amateurphotographen. 3-70 pag. ††. Halle a. S., 1896, Wilhelm Knapp.
- Hellmann**, G., Leichtes Reise-Heberbarometer. *Met. Z., Wien*, 1897, 14, 350—351. ††.
- Jäderin**, Edv., Nivåsextant, konstruerad för Andréés polarballong. *Öfversigt K. Vetenskaps-Ak. Förhandlingar, Stockholm*, 1897, 54, 493—505. ††.
- Kahle**, P., Die neuen Phototheodoliten von Prof. Koppe aus der Werkstätte für Präzisionsmechanik von O. Günther in Braunschweig. *Z. f. Instrumentenkunde, Berlin*, 1897, 17, 33—47. ††.
- Mounteneering**, Modern —. *The Edinburgh Rev., London*, 1897, 186, 33—59.
- Paganini**, P., Apparato fotografico per le levate rapide al 50 000 e 100 000 per ricognizioni militari e per viaggi d'esplorazione. *Riv. marittima, Roma*, 1897, No. 8—9.
- Schubert**, Ein Schleuder-Thermometer und -Psychrometer. *Met. Z., Wien*, 1897, 14, 63—64.
- Sresnewsky**, B., Der barometrische Rechenstab (hypsometrisches Lineal). *Z. f. Instrumentenkunde, Berlin*, 1897, 17, 335—338. ††.

X. Verschiedenes.

- Houbron**, G., Les montagnes et le sentiment populaire. *B. S. G. Lille*, 1897, 28, 237—246.
- Kerr**, Joe, The world over: satirical lessons in the world's geography as taught by a country school teacher. 7-185 pag. ††. (Dillingham's globe lib., no. 27.) New York, 1897, G. W. Dillingham Co. pap., 50 c.

B. Specielle Geographie.

I. Darstellungen von grösseren Teilen der Erdoberfläche.

A. Reisen durch mehrere Erdteile oder Meere.

- Alfred, Herzog —'s Grosse Seefahrt von 1867—1868. Frei und gekürzt nach der englischen Reisebeschreibung. 14 pag. mit Bildnis. Gotha, 1895, C. F. Windaus' Sort. M. 0,30. 12.
- Booms, A. S. H., Geïllustreerde gids voor Hollandsche reizigers van en naar Indië via Genua en Marseille. 2e, herz. en verm. uitgave. 481 pag. 31 t. 7 plans. 4 *. 's-Hage, M. van der Beek. F. 2,90.
- Bruce, James, Travels of — through part of Africa, Syria, Egypt, and Arabia, into Abyssinia to Discover the Source of the Nile. VII-358 pag. ††. London, W. and R. Chambers. 2 s.
- Buning, A. Werumeus, en J. A. Kruyt, Met de Hollandsche mail naar Indië en terug. Gids voor reizigers met de stoomschepen van de maatschappijen „Nederland“ en „Rotterdamsche Lloyd“. 4e dr. 261 pag. 5 *. Amsterdam, van Holkema & Warendorf. Geb. F. 2,50.
- Clemens, Samuel Langhorne, Following the equator: a journey around the world. 3-712 pag. ††. Hartford, Ct., 1897, American Publishing Co. cl., subs., cl., \$ 3,50. Library ed., hf. leath., \$ 4,50, hf. mor., \$ 6.
- Darwin, Charles, Journal of Researches into the Natural History and Geology of the Countries Visited During the Voyage of H. M. S. „Beagle“ Round the World, Under the Command of Captain Fitz Roy, R. N. (From the Corrected and Enlarged Edition of 1845.) (The Best Books.) 396 pag. London, Routledge. 2 s. 6 d.
- Einaigl's, Eug., Gesammelte Berichte von seiner Weltreise. Band I. Bombay, Colombo, Singapore, Penang, Batavia, Samarang, Soerabaya, Hongkong und Shanghai. IV-210 pag. ††. — Band II. Hiogo-Kobé, Yokohama, Honolulu und San Francisco. III-129 pag. ††. Wien, 1897, Volkswirtschaftlicher Verlag A. Dorn. M. 5.
- Franson's, F., Reise um die Welt. 1892—1895. Herausgegeben von der deutschen China-Allianz-Mission, Barmen. 111 pag. ††. Barmen, 1896. (Elberfeld, J. Falsbender.) M. 0,75. Kart. M. 1.
- Frey, I. A., Das Land, wo Jesus wandelte und die benachbarten Länder. Reisebilder aus Aegypten, Palästina, Syrien, Kleinasien, Griechenland und Italien. Mit einem Vorwort von Th. Doebner. VIII-512 pag. ††. Riga, 1897, A. Stüeda in Komm. Geb. in Leinw. M. 5,60.
- Gallois, Eugène, Une traversée de Marseille aux Indes. B. S. G. Lille, 1897, 28, 90—113. ††.
- Grosser, Paul, Geologische Reisebriefe. III. La Palma. Las Palmas. St. Helena. IV. Kap der guten Hoffnung. Kimberley. V. Transvaal. VI. Mauritius. VII. Réunion. VIII. Der Unzen-dake auf Kiushiu (Japan). IX. Der Aso-san auf Kiu-shiu (Japan). Gaea, Natur u. Leben, Leipzig, 1897, 33, 10—16, 73—83, 146—156, 480—484, 535—543, 658—662, 715—720. 6 t.
- Kunhardt, Osw., Wanderjahre eines jungen Hamburger Kaufmannes. Eine Reise um die Erde in 1000 Tagen. XII-442 pag. ††. 2 *. Bildnis. Berlin, 1897, D. Reimer. Geb. in Leinw. M. 10.
- Lomonaco, Alf., Da Palermo a New Orléans: note di viaggio. (Estr. dalla „Rassegna nazionale.“) 230 pag. Roma, 1897, E. Loescher e C.
- Loureiro, Ad., De Napoles á China. 2 vol. 369 et 419 pag. Lisboa, 1897, Sociedade de Geographia. 1400 reis.

- Mac-Erin, U.**, Huit mois sur les deux Océans. Voyage d'études et d'agrément. Nouvelle édition. 351 pag. ††. Tours, [sans millésime], Cattier.
- Madden, John**, The Wilderness and its Tenants. A Series of Geographical and other Essays illustrative of Life in a Wild Country. Together with experiences and observations culled from the great book of Nature in many lands. 3 vols. XVI-462, 566 and 554 pag. London, 1897, Marshall & Co. 42 s.
- Majersky, Adalb. v.**, Eine Frühlingsfahrt durch Italien nach Tunis, Algerien und Paris. Mit 4 chromolithographischen u. 15 Crayondruck-Tafeln, 22 Vollbildern u. 12 Textabbildungen nach photographischen Original-Aufnahmen. IX-230 pag. Frankfurt a. M., 1897, Gebr. Knauer. Geb. in Leinw. M. 15. 4.
- Meischke-Smith, W.**, Den aardbol om. Indrukken van een reis om de wereld. 376 pag. ††. Rotterdam, Nijgh & van Ditmar. F. 1,60; geb. F. 1,90.
- Ninck, C.**, Auf biblischen Pfaden. Reisebilder aus Aegypten, Palästina, Syrien, Kleinasien, Griechenland und der Türkei. 5. verm. u. verb. Auflage. 26.—30. Tausend. VIII-416 pag. ††. 2*. Ein Panorama. Dresden, 1897, Expedition des deutschen Kinderfreundes. M. 7. Geb. in Leinw. M. 10. Mit Goldschnitt M. 10,50.
- Piotte, Emile**, A travers le monde. Récits et Impressions de voyage. Préface en vers de M. Hyacinthe Liautaud. 189 pag. ††. Paris, 1896, A. Charles. Fr. 3. 16.
- Radde, G.**, Zwei Fahrten in das Mittelmeer in den Jahren 1895 und 1897 auf den kaiserl. russischen Yachten „Polarstern“ und „Sarniza“. *D. Rundschau f. G. u. Stat.*, Wien, 1897, 20, 1—11, 66—69, 103—115. ††.
- Rossi, G. B.**, Nei paesi d' Islam, in Barberia, in Egitto, il pellegrino d' Islam, el Yemen: impressioni e ricordi. VIII-239 pag. ††. Rocca S. Casciano, 1897, stab. tip. Licinio Cappelli edit. L. 4.
- Sohanz, Moritz**, Ein Zug nach Osten. Bd. I. Reisebilder aus Indien, Birma, Ceylon, Straits Settlements, Java, Siam. Bd. II. Reisebilder aus China, Korea, Ostsibirien, Japan, Alaska und Canada. 2 Bde. VIII-423 u. VI-424 pag. Hamburg, 1897, W. Mauke Söhne. M. 10. Geb. M. 12,50.
- Seigneurie, A.**, Le Tour du monde d'un épicier. Impressions de voyage d'un épicier parisien autour du monde (17 novembre 1886—27 août 1887). XVI-432 pag. ††. Paris, 1897, aux bureaux du journal l'Épicier, 33, rue de la Verrerie. Fr. 3,50.
- Seippel, Paul**, Terres lointaines. Voyage autour du monde. 322 pag. ††. 17 †. Zürich. Fr. 15. 4.
- Stevenson, Paul Eve**, A deep-water voyage. 2-287 pag. *. Philadelphia, 1897, J. B. Lippincott Co. buckram, \$ 1,25. 12.
- Temme, Frdr.**, Reise nach Palästina. Reiseeindrücke aus der Schweiz, Italien, Aegypten, der asiatischen und europäischen Türkei. VI-199 pag. ††. Bonn, 1897, P. Hauptmann. M. 1,50. 12.
- Thalich, Wilh.**, Eine Reise in den Orient. 2. (Titel-)Auflage. 285 pag. Dresden, (1896) 1897, E. Pierson. M. 3.
- Weltreise**, Eine photographische —. 320 Original-Aufnahmen der schönsten und bemerkenswertesten Punkte der Erde. In 40 Lieferungen. Lief. 1. 8 pag. mit erläuterndem Text. Leipzig, 1897, Administration der Pariser Mode. M. 0,25. (Eine Fortsetzung erscheint bis auf weiteres nicht.) 4.

B. Darstellungen aus mehreren Erdteilen.

(Vergl. auch die Mutterländer der betr. Kolonien.)

1. Getrennte Gebiete.

- Bottome, Margaret**, A Sunshine Trip: Glimpses of the Orient. Extracts from Letters. 226 pag. London, E. Arnold. 4 s. 6 d. 12.
- Curzon, Robert**, Visits to the Monasteries of the Levant. (The New Library.) 332 pag. ††. Maps. London, G. Newnes. 2 s. 6 d.

- Jorden rundt.** Ett bildgalleri af världens vackraste trakter, hufvudstäder, praktbyggnader, slott, kyrkor, historiska orter, ruiner och landskap, framställda efter yppersta nutida fotografier. 9e—30e hft. 65—240 pag. Stockholm, 1897, Alb. Bonnier. För häfte 25 öre. 4.
- Noblemaire, Georges, Un congé.** Egypte; Ceylan; Sud de l'Inde. (Bibliothèque variée.) 327 pag. Coulommiers, impr. Brodard. Paris, 1897, Hachette & Co. Fr. 3,50. 16.
- Ritchie, J. Ewing, ("Christopher Crayon")** The Cities of the Dawn: Naples, Athens, Pompeii, Constantinople, Smyrna, Jaffa, Jerusalem, Alexandria, Cairo, Marseilles, Avignon, Lyons, Dijon. XVI-219 pag. ††. London, T. Fisher Unwin. 5 s.
- Rossi, G. B.,** Nei paesi d' Islam. In Barberia. — In Egitto. — Il pellegrino d' Islam. — El Yemen. Impressioni e ricordi. 239-4 pag. ††. Rocca S. Casciano, 1897.
- Världen, Rundt kring** —. Utsikter af världens skönaste trakter, hufvudstäder, praktbyggnader, slott, kyrkor, historiska platser, ruiner och landskap. 3e—10e hft. 64 †. Stockholm, 1897, Wahlström & Widstrand. För häfte 25 öre. 4.
- Warneck, G.,** Die deutschen evangelischen Missionen. *Aus allen Weltteilen, Berlin, 1897, 28, 257—266.* — (Sammlung geographischer und kolonialpolitischer Schriften, herausgegeben von Rud. Fitzner. Nr. 6.) 33 pag. Berlin, 1897, H. Paetel. M. 0,50.
- Witt Talmage, T. de, Jordan rundt.** Världen sådan den är i dag. Öfvers. från eng. af L. G. Berglund. 596 pag. ††. Stockholm, 1897, Bohlin & K. Kr. 4,80. Inb. Kr. 6,75.

2. Russisches Reich.

- Camena d'Almeida, P.,** Premiers résultats du recensement russe de 1897. *Rev. de G., Paris, 1897, 40, 461—462.*
- Census, The** — of the Russian Empire. By P. K. G. J., *London, 1897, 9, 657—659.*
- , **The Russian** — of 1897. By A. W. G. *National G. Mag., Washington, 1897, 8, 335—336.*
- Dillon, E. J.,** The first russian census. *The Contemporary Rev., London, 1897, 72, 837—845.*
- Erokert, R. v.,** Charakteristisches aus der letzten Volkszählung im Russischen Reiche. *D. Rundschau f. G. u. Stat., Wien, 1897, 20, 128—130.*
- , v., **Volkszählungsergebnisse** im Russischen Reiche 1897. *D. Rundschau f. G. u. Stat., Wien, 1897, 19, 515—516.*
- Glawnye rezultaty perwoj russkoj narodnoj perepissi 26 janwarja 1897 goda.** [Die Hauptresultate der ersten russischen Volkszählung vom 26 Januar 1897.] *Semle-wjedjenie, Moskau, 1897, 4, 144—145.*
- Holewiński, Stefan,** Pierwszy spis ludności (w Rosyi). [Die erste Volkszählung in Russland.] *Ateneum, Warschau, 81, 365—371.*
- Kropotkin, P.,** The Population of Russia. *G. J., London, 1897, 10, 196—202.*
- Population, The** — of Russia. *Nature, London, 1897, 56, 117.*
- Ssemenow, P. P.,** Charakternyje wywody is perwoj wssjeobschtschej perepissi. [Charakteristische Resultate der ersten allgemeinen Volkszählung.] *Isw. Imp. Russ. G. Ob., St. Petersburg, 1897, 33, 249—270.*
- Stebnitski, J.,** Rapport sur les travaux géodésiques exécutés en Russie en 1895. *V. der . . . 1896 in Lausanne abgehaltenen Conferenz d. permanenten Commission d. Internat. Erdmessung, Berlin, 1897, 307—310.*
- Volkszählung, Vorläufige Ergebnisse** der russischen — vom 28. Januar/9. Februar 1897. *Petermanns M., Gotha, 1897, 43, 132—134.*
- Wannari, P. I.,** O temperaturje potschwy w njekotorych mjestnosstjach Rossijskoj Imperii. [Über Bodentemperaturen in einigen Gegenden des Russ. Reiches.] *Sap. Imp. Ak. Nauk, St. Petersburg, 1897, (8) 5, No. 7. †.*

- Warneck, A.**, Distribution des minima et maxima absolues de la température et de leurs amplitudes sur la surface de l'Empire de Russie. *Mém. Ac. Imp. Sc. St.-Petersbourg, Classe des Sc. Phys. et Math.* 1897, (8) 5, No. 6. 16 pag. 3*.
[In russ. Spr.]
- Wild, H., und G. Hellmann**, Ueber Kiersnowskij's Isodynamen des Windes für das Russische Reich. *Met. Z., Wien*, 1897, 14, 426—427.

3. Türkisches Reich.

- Catellani, E.**, Le province autonome dell'Impero Ottomano. *N. Antologia, Rev. Sc., Lettere ed Arti, Roma*, 1897, (4) 69, 591—630.

4. Britisches Kolonialreich.

- Begg, F. Faithfull**, The colonies at the Victorian Commemoration. *The Imp. and Asiatic Quarterly Rev., Woking*, 1897, (3) 4, 60—67.
- [**Böhm, I.**,] Die wirtschaftliche Entwicklung des englischen Colonialreiches. *Z. f. Schulgeogr., Wien*, 1897, 18, 347—351.
- Burne, Owen Tudor**, The Colonies: their Arts, Manufactures, and Commerce. *J. S. Arts*, 1897, 46, 7—16.
- Cable**, The all-british trans-pacific —. *Blackwood's Edinburgh Mag.*, 1897, 161, 269—279.
- Castonnet des Fosses, H.**, Comment l'Angleterre est devenue une puissance commerciale et coloniale. 42 pag. Angers, 1897, Germain et Grassin.
- Climatological Records** for the British Empire in 1896. *Symons's Monthly Met. Mag., London*, 1897, 32, 120—122.
- Dilke, Charles W.**, The Progress of the British Colonial Empire during the past Sixty Years of Her Majesty's Reign. *J. S. Arts*, 1897, 45, 195—210.
- Exploration**, Notes on — within British Territories during the Last Sixty Years. *Scottish G. Mag., Edinburgh*, 1897, 13, 400—419.
- Kirkpatrick, J.**, The Unity of the Empire. The Anglo-Saxon Race. *Scottish G. Mag., Edinburgh*, 1897, 13, 308—312.
- Leroy-Beaulieu, Pierre**, Les colonies anglaises et les projets d'organisation de l'empire britannique. *Rev. des Deux Mondes, Paris*, 1897, 139, 121—139.
- Lowe, Samuel**, The Dairy Industry in the Colonies. *J. R. Colonial I.*, 1897, 28, 335—368.
- Macmillan's Geography Readers**. Book 4. The British Empire. VIII-220 pag. ††. London, Macmillan. 1 s. 4 d.
- Meiklejohn, M. J. C.**, The British Colonies and Dependencies: Their Resources and Commerce. With Chapters on the Interchange of Productions and Climatic Conditions. (Prof. Meiklejohn's Series.) 96 pag. Maps. London, A. M. Holden. 6 d.
- Mulhall, Michael G.**, The trade of the british colonies. *The Contemporary Rev., London*, 1897, 72, 697—708.
- O'Rell, Max**, Les colonies anglaises. *B. S. normande G., Rouen*, 1897, 19, 26—48.
- Prothero, G. W.**, The Unity of the Empire. The British Colonial Empire. *Scottish G. Mag., Edinburgh*, 1897, 13, 312—315.
- Salmon, Edward**, The colonial empire of 1837. *The Fortnightly Rev., London*, 1897, N. Ser., 61, 862—870.

- Lucas, C. P.**, Our Empire Atlas. Showing British Possessions at Home and Abroad. 59 Plates and Complete Index, with Introduction by —. London, W. and A. K. Johnston. 6 s.

5. Französisches Kolonialreich.

- Étienne**, La politique coloniale de la France en Asie et en Afrique. *B. S. G. Lyon*, 1897, 14, 268—271.
- Jardins d'essai**, Les — et l'acclimatation végétale dans les colonies françaises. Par A. M. *B. S. G. Lille*, 1897, 27, 380—383.
- Musée colonial**, Une visite au — de Marseille. Par J. L. *B. S. G. Marseille*, 1897, 21, 388—395.
- Nusser-Asport**, Chr., Über einige tropische und subtropische Kulturen in den französischen Kolonien. *Aus allen Weltteilen, Berlin*, 1897, 28, 633—638.
- Guibal**, A., Carte des colonies françaises, dressée spécialement pour les magasins du Bon Marché par —. Paris, 1897, impr. Erhard frères.
- Niox**, Cartes —. No. 10. Afrique occidentale, Indo-Chine, Madagascar, à l'échelle de 1 : 4 000 000. Paris, 1897, Delagrave, édit.

6. Niederländisches Kolonialreich.

- Kleyn**, A. A., en G. Schutte, Beknopte aardrijkskunde van Nederland en zijne bezittingen in Oost- en West-Indie. 4-51 pag. Utrecht, H. Honig. F. 0,25.
- Bos**, R., Schoolatlas van Nederland en zijne overzeesche bezittingen. 2e druk. 16*. Groningen, P. Noordhoff. F. 0,30. 4.
- Witkamp**, P. H., Atlas van Nederlandsch Oost- en West-Indië. 8 pag. 8*. Arnhem, J. Voltelen. F. 0,50. 4.

7. Deutsche Schutzgebiete.

- Ansichten** aus den deutschen Kolonien. 20 pag. mit 10 eingedruckten Farbdrucken. Berlin, 1897, Deutsches Kolonialhaus, B. Antelmann. M. 1,80. 16.
- Barré**, H., Notes sur l'empire colonial de l'Allemagne. (Suite et fin.) *B. S. G. Marseille*, 1897, 21, 25—40.
- Deutschland und seine Kolonien** im Jahre 1896. Amtlicher Bericht über die erste deutsche Kolonial-Ausstellung. Herausgegeben von dem Arbeitsausschuss der deutschen Kolonial-Ausstellung Graf v. Schweinitz, C. v. Beck, F. Imberg. Redakteur: Gust. Meinecke. Mitarbeiter: R. Büttner, v. Danckelman, C. Dove u. a. Zeichnungen: Rud. Hellgrewe. Mit einem Kupferdruck, 185 Illustrationen im Text, darunter 7 Vollbilder, 6 Karten, 40 Tafeln in Lichtdruck u. Plan der Ausstellung. VIII-368 pag. Berlin, 1897, D. Reimer. M. 10. Geb. M. 12. 4.
- Didier**, L., Entreprises coloniales de la Prusse au XVIIe siècle. (A suivre.) *Rev. de G., Paris*, 1897, 41, 357—365, 414—424.
- Germany**. Report on the German Colonies in Africa and the Southern Pacific. Presented to both Houses of Parliament by Command of Her Majesty, October, 1897. C. 8649-3. 41 pag. London, 1897. 2½ d.
- Hamburgs Handel** mit den Kolonien im Jahre 1890. *D. Kolonialblatt, Berlin*, 1897, 8, 521—526.
- Hesse**, H., Deutsche Kolonialpolitik. *Kol. Jb., Berlin*, 1897, 9, 117—157.
- , Hermann, Koloniale Aufgaben. *Aus allen Weltteilen, Berlin*, 1897, 28, 411—422.
- Hessler**, Carl, Die deutschen Kolonien. Beschreibung von Land und Leuten unserer auswärtigen Besitzungen. Nach den neuesten u. besten Quellen bearbeitet. 4. vollständig umgearb., verm. u. verb. Auflage. VIII-220 pag. ††. *. Leipzig, 1897, G. Lang. M. 2. Geb. in Leinw. M. 3.
- , Carl, Hilfsbücher für den erdkundlichen Unterricht. IV. Unsere Kolonien. Für die Schule bearbeitet. 16 pag. Leipzig, 1897, G. Lang. M. 0,15.
- Bibliotheca Geographica. 1897.

- Kohlstock, P.**, Ueber das Sanitätswesen in unseren Colonien. *V. Ges. D. Naturforscher u. Ärzte*, 68. *Versammlung zu Frankfurt a. M.* . . . 1896, Leipzig, 1897, II. Theil, 2. Hälfte, 576—580.
- Kolonialpolitik**, Die deutsche — im Jahre 1896. *Kol. Jb.*, Berlin, 1897, 9, 245—260.
- Kolonien**, Unsere — und der Dienst in den Kolonien. (Miniatur-Bibliothek. Nr. 34.) 50 pag. Leipzig, 1897, Verlag für Kunst u. Wissenschaft. M. 0,10.
- Kolonisation**, Deutsche —. *Die Grenzboten*, Leipzig, 1897, 56, II, 1—8, 65—73.
- Luschan, Fel. v.**, Beiträge zur Völkerkunde der deutschen Schutzgebiete. Erweiterte Sonderausgabe aus dem „amtlichen Bericht über die 1. deutsche Kolonialausstellung“ in Treptow 1896. III-187 pag. ††. 48 †. Berlin, 1897, D. Reimer. Geb. in Leinw. M. 20. 4.
- Meinecke, Gust.**, Deutscher Kolonial-Kalender für das Jahr 1898. Nach amtlichen Quellen bearbeitet und herausgegeben von —. 10. Jahrgang. VIII-194 pag. Mit Bildnis. Berlin, 1897, Deutscher Kolonial-Verlag. M. 1,50.
- Missionen**, Die evangelischen — in den deutschen Kolonien und Schutzgebieten. Herausgegeben von dem Ausschuss der deutschen evangelischen Missionen. 2. verb. u. verm. Auflage. (6.—7. Tausend.) 88 pag. ††. Berlin, 1897, Buchhandlung der Berliner evangelischen Missionsgesellschaft. M. 0,80.
- Nachrichten** aus den deutschen Schutzgebieten. *D. Kolonialblatt*, Berlin, 1897, 8, 3—5, 42—48, 69, 98—103, 130—135, 167—173, 194—197, 229—236, 260—267, 284—290, 313—325, 374—384, 409—420, 438—446, 466—467, 486—490, 511—512, 540—544, 569—572, 602—604, 632—637, 653—665, 693—699, 719—723. ††. *
- Neubaur, Paul**, Die wirthschaftliche Entwicklung der deutschen Kolonialgebiete. *Marine-Rundschau*, Berlin, 1897, 8, 246—266, 525—547. 3 *.
- Panckow, Hellmuth**, Die Verbreitung des Deutschtums im Auslande. *Aus allen Welttheilen*, Berlin, 1897, 28, 13—22, 43—52.
- Pfeil, Joachim Graf**, gegen Felix Friedrich Bruck: Zur Frage der Deportation nach den deutschen Kolonien. (Aus: „Koloniales Jahrbuch“.) 72 pag. Berlin, 1897, Deutscher Kolonial-Verlag. M. 1,50.
- Rackow, H.**, Der Hemmschuh unserer Kolonialwirthschaft. *Kol. Jb.*, Berlin, 1897, 9, 31—48.
- , H., Die Land- und Forstwirtschaft in unseren Kolonien. *Der Tropenpflanzer. Z. f. tropische Landwirtschaft*, Berlin, 1897, 1, 303—307.
- Schutzgebiete**, Die deutschen — bei Beginn des Jahres 1897. *Oesterreichische Monatsschrift f. den Orient*, Wien, 1897, 23, 26—33.
- Seydlitz', E. v.**, Geographie. In 5 Ausgaben. Ausgabe D. In 6 Heften auf Grund der neuen preuss. Lehrpläne bearbeitet von E. Oehlmann u. F. M. Schröter. Heft 4. Physische Landeskunde Deutschlands. (Oberstufe.) Die deutschen Kolonien. (Lehrstoff der Obertertia.) 3. Stereotyp-Auflage. (12.—21. Tausend.) 64 pag. 39 Karten u. Abbildungen. Breslau, 1897, F. Hirt. Kart. M. 0,60.
- Stengel, Karl Freiherr von**, Die deutschen Kolonien. *Die Umschau*, Frankfurt a. M., 1897, 1, 111—113.
- Warburg, O.**, Die Einführung der Erzeugnisse aus deutschen Kolonien. *Aus allen Welttheilen*, Berlin, 1897, 28, 56—60.
- Warneok, G.**, Die deutschen evangelischen Missionen in den deutschen Kolonien. *Aus allen Welttheilen*, Berlin, 1897, 28, 329—338.
- Weissbuch**. Vorgelegt dem Reichstage in der 4. Session der 9. Legislaturperiode. Theil 17. Jahresbericht über die Entwicklung der Schutzgebiete Togo und Kamerun, von Deutsch-Ostafrika und Deutsch-Südwestafrika, über das Schutzgebiet der Marshall-Inseln. Denkschrift betreffend die Verwendung des Afrikafonds und über die im südwestafrikanischen Schutzgebiet thätigen Gesellschaften. III-189 pag. Berlin, 1897, C. Heymann's Verlag. M. 5. Fol.

- Wohltmann**, Die Ziele und Erfolge der deutschen Kolonialpolitik und die Bestrebungen der Deutschen Kolonialgesellschaft. *D. Kolonialztg.*, Berlin, 1897, N. Folge 10, Beilage, 61—64.
- , **F.**, Die Ziele und Erfolge der deutschen Kolonialpolitik und die Bestrebungen der deutschen Kolonialgesellschaft. 23 pag. Bonn, 1897, F. Cohen. M. 0,60.

Deutschland-Uebersee. Weltkarte zur Uebersicht der deutschen Geschwaderstationen und des deutschen Kolonialbesitzes. 39 × 54 cm. Nebst Karte von Ost-China mit der Kiau - Tshau - Bucht. 1:12 000 000. 30 × 21 cm (auf der Rückseite). Farbendruck. Berlin, 1897, D. Reimer. M. 1.

Gaebler, Ed., Spezialkarte von Afrika und deutsche Kolonialkarte mit den deutschen Schutzgebieten in der Südsee. 1:16 000 000. 4. Auflage 1897. Mit Berücksichtigung der neuen Abgrenzung. 57,3 × 63 cm. Farbendruck. Leipzig, 1897, G. Lang. M. 1.

Langhans, Paul, Deutscher Kolonial-Atlas. 30 Karten mit 300 Nebenkarten. Lief. 11—15. 10 farbige Karten mit 10 pag. Text. Gotha, 1897, J. Perthes. à M. 1,60. Einzelne Karten M. 1. Fol.

8. Kolonialgebiete anderer Staaten.

(Portugal, Spanien.)

Iseghem, André van, Les îles portugaises de l'Afrique. Causerie faite aux membres du Cercle africain de Bruxelles, le 2 janvier 1897. 21 pag. S. 1. n. d. (1897.)

Oppel, Alwin, Entstehung und Niedergang des spanischen Weltreiches und seines Kolonialhandels. (Sammlung gemeinverständlicher wissenschaftlicher Vorträge, begründet von Rud. Virchow u. Fr. v. Holtzendorff, herausgegeben von Rud. Virchow u. Wilh. Wattenbach. Neue Folge, Heft 277.) 54 pag. Hamburg, 1897, Verlagsanstalt u. Druckerei. M. 0,75.

Vasconcellos, Ernesto J. De C. E., As Colonias Portuguezas. Geographia physica, politica e economica. 444 pag. Lisboa, 1896, Cia nat. editora. 800 reis.

II. Europa.

A. Der Kontinent und grössere Teile.

a. Länderkunde, Chorographie und Reisen.

Bettoja-Blum, Albertine, De Gênes à Constantinople. 160 pag. Varazze, 1896, tip. D. Botta. 16.

Brust, G., u. **H. Berdrow**, Die ausserdeutschen Staaten Europas. (Geographie für mehrklassige Schulen. Unter besonderer Berücksichtigung des praktischen Lebens bearbeitet. Teil 2.) 3. verb. Auflage. 68-11 pag. ††. Karten. Leipzig, 1897, J. Klinkhardt. M. 0,40.

Castro, Giov. De, Europa e Italia: geografia per le scuole secondarie, con modo facile e pratico giusta gli ultimi programmi e le ultime notizie. Parte II. (L'Europa in generale, L'Europa in particolare. L'Italia.) Seconda edizione intieramente riveduta e colle ultime notizie. VI-281 pag. Milano, 1897, Francesco Vallardi. L. 2,50. 16.

Egli, J. J., Geographie für höhere Volksschulen. II. Europa. 9. durchgesehene Auflage. 62 pag. Zürich, 1897, F. Schulthess. M. 0,40.

- Evropa.** En geografisk Fremstilling af vor Verdensdels Natur og Menneskeliv. Under Redaktion af C. C. Christensen og H. Lassen. 21.—25. Levering. à 48 pag. Kjøbenhavn, Salmonsens. à Kr. 1.
- Fischer, Theobald,** Bericht über die neuere wissenschaftliche Litteratur zur Länderkunde Europas. Südeuropa. *G. Jb., Gotha*, 1897, 10, 89—116.
- Geistbeck, Alois,** Bilder-Atlas zur Geographie von Europa. Mit beschreibendem Text. Mit 233 Holzschnitten nach Photographieen und nach Zeichnungen von E. T. Compton, Th. v. Eckenbrecher, H. L. Heubner etc. 184 pag. Leipzig, 1897, Bibliographisches Institut. Geb. in Leinw. M. 2,25.
- , Mich., Leitfaden der Geographie für Mittelschulen. Teil 2. Mitteleuropa. (Das deutsche Reich, Österreich-Ungarn u. die Schweiz.) 10. durchgesehene Auflage. 96 pag. ††. M. 0,55. — Teil 3. Europa. 9. durchgesehene Auflage. 114 pag. ††. M. 0,60. München, 1897, R. Oldenbourg. Kart. M. 1,15.
- Graf, M., V. Loessl, Fr. Zwergler,** Leitfaden für den geographischen Unterricht an Mittelschulen. Teil I. Geographische Grundbegriffe. Bayern. Übersicht über Europa. Ausgabe für Gymnasien. VIII-92 pag. ††. München, 1897, R. Oldenbourg. Geb. in Halbleinw. M. 0,75. In Leinw. M. 0,85.
- Hanusz, István,** Közép Európából. Föld és néprajzi képek. [Aus Mitteleuropa. Geographische und ethnographische Bilder.] 102 pag. Pozsony, 1897, Stampfel K. kiadása. geb. F. 1.
- King, Charles F.,** The picturesque geographical readers. Sixth book, Northern Europe; supplementary and regular readings in the lower classes in grammar schools, public libraries, and the home. 8-353 pag. ††. *. Boston, 1897, Lee & Shepard. cl., 60 c. 12.
- Longmans' Geographical Series.** Book 3, part 1, Europe. For Senior Students. New ed. London, Longmans. 2s. 6 d. 12.
- Lyde, Lionel W.,** A geography of Europe. 6-120 pag. New York, 1897, The Macmillan Co. cl., net, 50 c. — London, Black. net, 1 s. 16.
- Maroh, Richard,** Die kleinsten Staaten der Erde. Eine geographische Plauderei. *D. Rundschau f. G. u. Stat., Wien*, 1897, 19, 208—215.
- Martel, E.-A.,** Explorations souterraines. *C.-R. S. G., Paris*, 1897, 222—228.
- Petersen, W.,** Geographische Tabellen in 3 Teilen. Ein praktisches Hilfsbuch für den Unterricht in der Geographie. Teil 2. Europa ohne Ausnahme Deutschlands. 2. verm. u. verb. Auflage. 45 pag. Dessau, 1897, R. Kahle. M. 0,40.
- Régamey, F.,** D'Aix en Aix. Promenade pittoresque, sentimentale et documentaire. Savoie — Suisse — Allemagne — Belgique. Préface par E. d'Hervilly. Avec 200 dessins d'après nature et 20 reprodu. Paris, E. Flammarion. Fr. 3,50. 18.
- Seydlitz, E. v.,** Geographie. (In 5 Ausgaben.) Ausgabe D. In 6 Hefen auf Grund der neuen preussischen Lehrpläne bearbeitet von E. Oehlmann u. F. M. Schröter. Heft 2. Europa ohne Deutschland. Unterstufe. (Lehrstoff der Quarta.) 3. Stereotyp-Auflage. (14.—23. Tausend.) 48 pag. ††. 3*. Breslau, 1896, F. Hirt. M. 0,50.
- , E. v., Geographie. Ausgabe D. In 6 Hefen auf Grund der preussischen Lehrpläne von 1892 bearbeitet von E. Oehlmann u. F. M. Schröter. Heft 5. Europa ohne Deutschland (Oberstufe). Verkehrskunde. Elementare mathematische Erdkunde. Allgemeine Erdkunde. (Lehrstoff der Untersekunda u. nach Bedarf der folgenden Klassen.) Mit 49 Karten u. Abbildungen. 3. Stereotyp-Auflage. (10. bis 15. Tausend.) 112 pag. Breslau, 1897, F. Hirt. M. 0,85.
- Tischendorf, Jul.,** Geographie. IV. Präparationen für den geographischen Unterricht an Volksschulen. Ein methodischer Beitrag zum erzieherischen Unterricht. (In 5 Teilen.) Teil 4. Europa. 3. verm. u. verb. Auflage. VIII-256 pag. Leipzig, 1897, E. Wunderlich. M. 2,40. Einband M. 0,40.
- Wickström, Victor Hugo,** Som turist genom Europa. Reseminnen. 276 pag. ††. Stockholm, 1897, Alb. Bonnier. Kr. 4.

- Wisohan, F., Im sonnigen Süden. Reisebilder aus Süddeutschland, der Schweiz, Südfrankreich, Corsika, Afrika und Spanien. 224 pag. ††. Reading, Pa., 1897. (Leipzig, Th. Rother.) Geb. in Leinw. M. 1,50. 12.
- Wulle, F., Landschaftskunde. Hilfsbuch für den vergleichenden entwickelnden Geographie - Unterricht. Zum Gebrauch an Lehrer-Seminaren und für Lehrer bearbeitet. Teil 2. Europa und der Atlantische Ozean. VII-145 pag. Halle, 1897, H. Schroedel. M. 1,40. Geb. M. 1,80.

b. Physische Geographie.

α. Allgemeines.

- Meunier, St., Sur la symétrie générale de l'Europe. *Le Naturaliste*, 1896, 18, 269. *

β. Geophysik.

- Collet, J., Nouvelles déterminations de la pesanteur. *C.-R. Ac. Sc., Paris*, 1897, 124, 1088—1091. ††.
- Fritsche, H., Observations magnétiques sur 509 lieux faites en Asie et en Europe pendant la période de 1867—1894. 41 pag. 3*. St. Petersburg, 1897.

γ. Klimatologie.

- Angot, Alfred, Régime des pluies de l'Europe occidentale. *A. Bureau Central Mét. de France, Année 1895, Paris*, 1897, I, Mémoires, B. 155—B. 192. 16*.
- Assmann, Richard, Die gleichzeitigen wissenschaftlichen Ballonfahrten vom 14. November 1896. *Z. f. Luftschiffahrt, Berlin*, 1897, 10, 33—49, 87—98, 117—130, 177—191. ††. *
- Bebber, W. J. van, Die Hauptwetterlagen in Europa. *A. der Hydrogr. u. Marit. Met., Berlin*, 1897, 25, 442—458. ††. 13*.
- , W. J. van, Die Verbreitung der Wärmeextreme über Europa. *Natur u. Offenbarung, Münster*, 1897, 43, 586—594. 2*.
- , W. J. van, Hauptwetterlagen in Europa. *Das Wetter, Berlin*, 1897, 14, 121—130, 145—153, 169—178. ††. 13*.
- Berson, Kurzer Rückblick auf die Witterung des Jahres 1896. *Das Wetter, Berlin*, 1897, 14, 89—91. 3*.
- , Uebersicht über die Witterung in Central-Europa im November 1896—Oktober 1897. *Das Wetter, Berlin*, 1897, 14, 18—19, 43—44, 64—65, 91—92, 112—113, 138—139, 157—159, 186—187, 206—208, 231—232, 256, 278—279. 36*.
- Dunderstadt, E., Die Sturmböen in der Nordsee und der westlichen Ostsee während der Zeit vom 4. bis zum 7. Juli d. J. *A. der Hydrogr. u. Marit. Met., Berlin*, 1897, 25, 375—387. 3*.
- Flammarion, Camille, La lune rousse et les saints de glace. *B. S. Astron. de France, Paris*, 1897, 11, 239—241. *
- Hergesell, H., Die Ergebnisse der ersten internationalen Ballonfahrt in der Nacht vom 13. bis 14. November 1896. *Met. Z., Wien*, 1897, 14, 121—141. †. *
- , H., Die zweite internationale Ballonfahrt am 18. Februar 1897. Vorläufiger Bericht. *Met. Z., Wien*, 1897, 14, 141—143.
- Herrmann, E., Ueber die allgemeineren atmosphärischen Vorgänge vor und während der diesjährigen Ueberfluthungen in Schlesien, Sachsen und Nordböhmen. Im Auftrage der Direktion der Seewarte bearbeitet. *A. der Hydrogr. u. Marit. Met., Berlin*, 1897, 25, 387—390. 4*.
- Isobarentypen, Die — des Nordatlantischen Ozeans und Westeuropas. [Nach von Bebber und Köppen.] *Jb. der Astron. u. Geophysik, Leipzig*, 1897, 7, 328—341.
- Kassner, C., Ueber die Zugstrasse Vb. *Met. Z., Wien*, 1897, 14, 219—222.
- MacDowall, Alexander B., Suggestions of Sunspot Influence on the Weather of Western Europe. *Quarterly J. R. Met. S., London*, 1897, 23, 243—249. ††.

- Maurer, J.**, Die periodische Wiederkehr kalter und warmer Sommer. *Met. Z., Wien*, 1897, 14, 263—269.
- Stürme**, Die jährliche Periode der — in Europa. [Nach Hellmann.] *Jb. der Astron. u. Geophysik, Leipzig*, 1897, 7, 363—366.

d. Gebirgskunde.

- Andrussow**, Njekotoryja samjetschanija o wsainnych ssootnoschenijach werchne-tretitschnych otloshenij Rossii, Rumynii i Awsstro-Wengrii. [Einiges über die gegenseitigen Beziehungen der jungtertiären Ablagerungen Russlands, Rumäniens und Oesterreich-Ungarns.] *Trudy Inp. Ss.-Petersb. Ob. Esstestwoissp.* 1897, 28, Heft 1, 131—146.
- Förster**, Remaclus, Die Reliefeinheit der Ardennen als linksmosellanisch-west-rheinischen Schiefergebirges. *Natur u. Offenbarung, Münster*, 1897, 43, 282—284.
- Geikie, James**, The Last Great Baltic Glacier. *J. of Geology, Chicago*, 1897, 5, 325—339.
- Glazial-Ablagerungen**, Eine Klassifikation der europäischen —. [Nach J. Geikie.] *Jb. der Astron. u. Geophysik, Leipzig*, 1897, 7, 314—317.
- Gletscherspuren**, Über die Bedeutung der tiefgelegenen — im mittleren Europa. [Nach G. Steinmann.] *Jb. der Astron. u. Geophysik, Leipzig*, 1897, 7, 304—306.
- Hull, Edward**, Scandinavian Ice and Norfolk Drift. *The Geol. Mag., London*, 1897, N. Series, Decade IV, 4, 472—473.
- Kellhaak, K.**, Professor Geikie's Classification of the North European Glacial Deposits. *J. of Geology, Chicago*, 1897, 5, 113—125.
- Morsell, W. F.**, Notes for a Comparison between the Tertiary Volcanic Succession in Northwestern Europe and in Western America. *Science, New York*, 1897, N. Ser. 5, 788—789.
- Welyczko, H.**, W plyw wtriw na asymetriju dolyn wschidno-ewropejskoj nyzyny. [Einfluss der Winde auf die Assymetrie der Thäler in Ost-Europa.] 72 pag. *. *Progr. gimn. rusk. Przemysl*, 1896.

e. Hydrographie.

- Früh, J.**, Zur Kenntniss des Bodensees. *Petermanns M., Gotha*, 1897, 43, 217.
- Halbfass**, Die europäischen Seen über 1 qkm Flächeninhalt. *Globus, Braunschweig*, 1897, 71, 32.
- , Was wissen wir von der Gestalt der europäischen Seen? *Die Umschau, Frankfurt a. M.*, 1897, 1, 417—420.
- Meuse**, Le cours de la — à travers les âges géologiques d'après une communication faite par A. Rutot, à la Société belge de géologie. *Le Mouvement G., Bruxelles*, 1897, 14, 73—76, 97—99. 2* 1: 1 250 000.
- Widmann, Hans**, Zur wissenschaftlichen Hydrographie. *Z. f. das Realschulwesen, Wien*, 1897, 22, 392—397.

c. Biologische Geographie.

- Keller, C.**, Die afrikanischen Elemente in der europäischen Haustierwelt. *Globus, Braunschweig*, 1897, 72, 285—289.
- Scharff, R. F.**, On the Origin of the European Fauna. *P. R. Irish Ac., Dublin*, 1897, (3) 4, 427—514. 8*.
- [—, R. F.], The Origin of the European Fauna. *Nature, London*, 1897, 56, 625—626.
- Viré, A.**, La faune des cavernes d'Europe par M. O. Hamann. *Speleunca, Paris*, 1897, 3, 123—125.
- Wettstein, R. v.**, Die europäischen Arten der Gattung *Gentiana* aus der Section *Endotricha Froel* und ihr entwicklungsgeschichtlicher Zusammenhang. *Denkschriften K. Ak. Wiss. Math.-Naturw. Classe, Wien*, 1897, 64, 309—382. 4† 3*.

d. Anthropogeographie.

- Badeni, J., Między Słowianami. [Ethnographische Skizzen aus den süd-slavischen Ländern.] *Odś. z Przegl. Pow., Krakau*, 1896, Heft II, 171.
- Brunier, J. W., Einige Bemerkungen zum Eingesandt des Herrn Dr. L. Wilser in Nr. 8 der „Umschau“. *Die Umschau, Frankfurt a. M.*, 1897, 1, 156—159.
- , J. W., Die Heimat der Germanen. *Die Umschau, Frankfurt a. M.*, 1897, 1, 14—16.
- , J. W., Die Heimath der Indogermanen und die Möglichkeit ihrer Feststellung. *J.-Ber. Ver. E. Metz für 1896—97, Metz*, 1897, 10, 22—41.
- Cherubim, Karl, Flüsse als Grenzen von Staaten und Nationen in Mitteleuropa. Ein Beitr. z. Anthropogeographie. Diss. Halle. 33 pag. Halle a. S., 1897.
- Groppali, A., Le primitive popolazioni d'Europa secondo il prof. Sergi *Le Comunicazioni d'un Collega, Cremona*, 1897, No. 7—8.
- Hormuzaki, C. Freiherr v., Zur Frage: „Über den Ursprung der Slaven“. *Globus, Braunschweig*, 1897, 72, 59—62.
- Much, Rudolf, Die Anfänge des bayerisch-österreichischen Volksstammes. *Beitr. z. Anthropol. u. Urgesch. Bayerns, München*, 1897, 12, 1—10.
- Niederle, L., Über den Ursprung der Slaven. *Globus, Braunschweig*, 1897, 71, 388—390.
- Pfahlbauten, Die topographische Aufnahme der — des Bodensees. *Correspondenz-Blatt d. D. Ges. f. Anthrop., Ethnol. u. Urgeschichte, München*, 1897, 28, 63.
- Réthy, László, Az oláhok itáliai eredete. [Der italische Ursprung der Rumänen.] *Budapesti Szemle*, 1897, 90, 161—171.
- Rhamm, K., Noch einmal der Ursprung der Slaven. (Entgegnung.) *Globus, Braunschweig*, 1897, 72, 366—371.
- Ripley, William Z., The Racial Geography of Europe. A Sociological Study. V. The Three European Races. *Popular Sc. Monthly, New York*, 1897, June, 192—209. ††.
- Tappeiner, Der europäische Mensch ist ein in Europa autochthoner Arier. *Correspondenz-Blatt d. D. Ges. f. Anthrop., Ethnol. u. Urgeschichte, München*, 1897, 28, 49—50.
- Virchow, Rud., Ueber die Steinzeit in Nord-Europa. *Correspondenz-Blatt d. D. Ges. f. Anthrop., Ethnol. u. Urgeschichte, München*, 1897, 28, 147—152.
- Wilser, Ludwig, Nochmals die „Heimat der Germanen“. *Die Umschau, Frankfurt a. M.*, 1897, 1, 144—146.

- Ostende-Douvres, La ligne —. *Le Mouvement G., Bruxelles*, 1897, 14, 377—379.
- Villain, Georges, Notre ligne nationale Ostende-Douvres. *Le Mouvement G., Bruxelles*, 1897, 14, 279—280.

e. Historische Geographie.

- Bütow, A., Wälder- und Baum-Anpflanzungen in alter Zeit. *Deutsche Forst-Ztg., Neudamm*, 1897, 12, 495—498, 514—517.
- Detlefsen, D., Jahresbericht über die Geographie der nördlichen und westlichen Provinzen des römischen Reiches. *J.-Ber. über die Fortschritte der classischen Altertumswissenschaft, Berlin*, 1897, 90, 152—279.
- Förster, Remaclus, Bodenschätze der Ardennen und deren Auskundschaffung auf Kosten Karls von Lothringen 1754. *Natur u. Offenbarung, Münster*, 1897, 43, 285—288.
- Hertzberg, Heinrich, Die historische Bedeutung des Donaulaufes bes. des Ungarischen. Programm 1897 der städtischen Ober-Realschule zu Halle a. S. pag. 35—53. Halle a. S., 1897, Gebauer-Schwetschke'sche Buchdr. 4.

- Penka**, Karl, Zur Paläoethnologie Mittel- und Südeuropas. *M. der Anthropologischen Ges. in Wien*, 1897, N. Folge, 17, 18—52. — 36 pag. Wien, 1897, (A. Hölder). M. 3.
- Pichler**, Fritz, Von Glan- und Furt-Orten, im besonderen von Klagenfurt. *Z. Ver. f. Volkskunde*, Berlin, 1897, 7, 412—422.
- Thatcher**, Oliver J., and Ferdinand **Schwill**, Europe in the Middle Age. 676 pag. Maps and Charts. London, J. Murray. 9 s.

f. Reiseführer.

- Cassell's Complete Pocket Guide to Europe.** Revised and Enlarged. Planned and Edit. by Edmund C. Stedman. Compiled by Edward King. 530 pag. London, Cassell. 6 s.
- Grieben's Reisebücher.** Bd. 17. Bade-Orte, Heilquellen und Heilanstalten in Deutschland, Oesterreich-Ungarn und der Schweiz. 20. Auflage mit einer Einleitung von A. Schücking. Mit einer Reisekarte von Mittel-Europa. III-272 pag. Berlin, 1897, A. Goldschmidt. M. 2,50.
- Joanne**, De Paris à Constantinople. XLVII - 434 pag. 16 plans. 10 *. 1 panorama. (Collection des Guides Joanne.) Paris, 1897, libr. Hachette et Co. Fr. 15.
- Placzek**, S., Auf dem Rade. Eindrücke und Erfahrungen, gesammelt auf Wanderfahrten durch den Schwarzwald, Oberbayern, Schweiz, Tirol, Oberitalien. Zugleich ein Wegweiser für Radler. (Aus: „Zeitschrift des deutschen Radfahrer-bundes.“) Berlin, T. Trautweinsche Buchh. M. 2,70.
- Practical Guide:** English Red Book for France, Belgium, Holland, the Rhine, the German Spas, and South Germany to Switzerland. Practical Rhine Guide, Red Book for the Rhine. Part I, Condensed. The Routes from London, and, in the Briefest Possible Space, every Necessary Advice, to See all that Ought to be Seen in the Shortest Period and at the Least Expense. (The Practical Guide for Tourists. New ed., 1897.) London, Paul, Trübner and Co. 1 s.
- Practical Swiss Guide:** English Red Book for Switzerland, Savoy, North Italy, the Routes from London, by France, Belgium, Holland and the Rhine. And, in the Briefest Possible Space, every Necessary Advice, to See all that Ought to be Seen in the Shortest Period and at the Least Expense. New ed., 1897. 274 pag. London, Paul, Trübner and Co. 2 s. 6 d.
- Satchel guide** for the vacation tourist in Europe. Ed. for 1897, rev. to date. Boston, 1897, Houghton, Mifflin & Co. flex. roan, net, \$ 1,50. — London, Gay and Bird. net, 6 s.
- Stedman**, Edmund Clarence, and David **King**. Cassell's complete pocket-guide to Europe. New ed. rev. and enl. 24-505 pag. maps. New York, 1897, Cassell Pub. Co. leath., \$ 1,50.

g. Karten.

- Algermissen**, Joh. Ludw., Wandkarte von Europa für den Schulgebrauch. 1:285000 9 Blatt à 60 × 66 cm. 12. Auflage. Farbendruck u. kolorirt. Leipzig, 1897, G. Lang. M. 10. Auf Leinw. in Mappe oder mit Stäben M. 17.
- Bamberg**, Karl, Schulwandkarte von Europa. 1:300000. 16 Blatt à 39,5 × 46,5 cm. 20. rev. Auflage. Physikalische Ausgabe. Farbendruck. Berlin, 1897, C. Chun. M. 15. Auf Leinw. in Mappe M. 20. Mit Stäben M. 22. — Politische Ausgabe zu gleichen Preisen.
- Barbier**, J. V., Division provisoire de la carte d'Europe, à l'échelle de 1:1500000. Conformément aux décisions de la commission technique de la Société de géographie de l'Est (1896). Autographiée par A. Barbier. Nancy, 1897, E. Munier.

- Brandes, Heinr.**, Neueste Geschäfts- und Reise-Karte von Europa. 1 : 5 000 000. 61 × 87,5 cm. Ausgabe 1897. Farbendruck. Wien, 1897, M. Perles. M. 2,40.
- [**Bull, J. L.**], Oversigtskarter over Mellemeuropa og Podalen. 1 : 1 000 000. [Christiania, 1895, den private Opmaaling.]
- Burman, Conny**, Vägledning i kartritning till skolans tjänst. 2^a kursen. Sverige och dess landskap, Norge, Finland, Ryssland, Danmark och Kanaan (stämindelningen). 16*. — 3^e kursen. Europa och dess länder. 16*. Stockholm, 1897, P. A. Norstedt & Söner i distr. à 60 öre.
- Christiani, F.**, Kaart over Europa samt Middelhavet og omliggende Lande. 2 den reviderede Udgave. 4 Blade. Kjøbenhavn, Lehmann & Stage. Kr. 12. opklb. med Stokke og lakeret. Kr. 26.
- Europe**, Carte de l'—, publiée par le Petit Journal, d'après les documents les plus récents, contenant les renseignements de géographie politique et physique, villes, chemins de fer, cours d'eau, etc., etc., la reproduction en couleurs des uniformes des différentes armées européennes, des vues des monuments les plus remarquables, un tableau des plus hautes montagnes du globe, etc. Paris et Sceaux, 1897, Charaire et Ce.
- France**, Carte de la —, la Hollande, la Suisse, la Belgique confédérées au XX^e siècle. (Deux formats, grande et petite feuilles.) Paris, 1897, H. Dron, impr.-édit.
- Gaebler, Ed.**, Schulwandkarte von Deutschland, der Schweiz und Deutsch-Oesterreich. 1 : 800 000. 4 Blatt à 77,5 × 72 cm. 4. Auflage. Kleine Ausgabe für einfache Landschulen. Farbendruck u. kolorirt. Leipzig, 1897, G. Lang. M. 10. Auf Leinw. in Mappe oder mit Stäben M. 16.
- , Ed., Schul-Wandkarte von Europa. Politisch. 1 : 3 200 000. 9 Blatt à 61,5 × 65 cm. 3. Auflage. Neue Bearbeitung 1897. Grosse Ausgabe. Farbendruck. Leipzig, 1897, G. Lang. M. 15. Auf Leinw. in Mappe oder mit Stäben M. 22.
- , Ed., Schulwandkarte von Europa. Kleine Ausgabe (für Landschulen). 1 : 3 200 000. 4 Blatt à 70 × 79,5 cm. 5. Auflage. Farbendruck. Leipzig, 1897, G. Lang. M. 10. Auf Leinw. oder in Mappe M. 16.
- , Ed., Wandkarte des Deutschen Reiches, der Niederlande, von Belgien, der Schweiz und der deutsch-österreichischen Länder. Politisch, 1 : 800 000. 6 Blatt à 57 × 99,5 cm. 9. Auflage. Neue Bearbeitung 1897. Farbendruck. Leipzig, 1897, G. Lang. M. 15. Auf Leinw. in Mappe oder mit Stäben M. 22.
- Gräf, Adolf u. Carl**, Europa. Bearbeitet von —. (Weimarer Hand- u. Reisekarten aller Länder der Erde. Nr. 6.) 1 : 10 000 000. 52 × 62 cm. 30. Auflage 1897. Farbendruck. Weimar, 1897, Geographisches Institut. M. 1.
- Gruner, E.**, Atlas du comité central des houillères de France. Cartes des bassins houillers de la France, de la Grande-Bretagne, de la Belgique et de l'Allemagne, accompagnées d'une description technique générale et de renseignements statistiques et commerciaux. 76 pag. 36 f. Paris, Baudry et Ce. 4.
- Hausermann, R.**, Carte de l'Europe en 1789, à l'échelle de 1 : 18 000 000, dressée par —. (Atlas universel.) Paris, 1897, Fayard frères, édit.
- , R., Carte de l'Europe physique, à l'échelle de 1 : 25 000 000, dressée par —. (Atlas universel.) Paris, 1897, Fayard frères, édit.
- , R., Europe politique, à l'échelle de 1 : 15 000 000, dressée par —. (Atlas universel.) Paris, 1897, Fayard frères, édit.
- Kiesler, Karl**, Reise- und Eisenbahnkarte von Deutschland und den angrenzenden Ländern Oesterreich, Frankreich, Russland, Belgien, Holland und der Schweiz. Zum Gebrauche für das Contor und die Reise. 18. Auflage. Ausgabe 1897. 50 × 63,5 cm. Farbendruck. Nebst vollständigem Ortsverzeichnis. 16 pag. Leipzig, 1897, Verlags-Institut. M. 0,50.
- Korbgeweit, C.**, Eisenbahn-Karte von Deutschland, Oesterreich und den angrenzenden Ländern. Nach den neuesten und besten Quellen bearbeitet. 1 : 2 800 000. 45,5 × 54,5 cm. Ausgabe 1897. Farbendruck. Berlin, 1897, A. Goldschmidt. M. 0,50.

- Letosohek, E., u. V. v. Haardt**, Europa. (Geographischer Atlas für die k. u. k. Militär-Unterrealschulen. 4 Theile. Theil 2. Für den 2. Jahrg.) 9 farbige Karten mit 6 pag. Text. Wien, 1897, E. Hölzel. M. 1,10. 4.
- Liebenow, W.**, Karte von Central-Europa zur Übersicht der Eisenbahnen, einschliesslich der projectirten Linien, der Gewässer und hauptsächlichsten Strassen. Nach amtlichen Quellen bearbeitet. 1:1 250 000. 132 × 158,5 cm. 6 Blatt. 29. Auflage. Farbendruck u. kolorirt. Berlin, 1897, Berliner lithogr. Institut. M. 6. Auf Leinw. in Mappe oder mit Stäben M. 12. Mit Stäben u. lackiert M. 15.
- Mittel-Europa**, Neue Generalkarte von —. 1:200 000. Herausgegeben vom k. u. k. militär-geographischen Institut in Wien. Lief. 16. 7 Blatt à 57 × 35,5 cm. Farbendruck. 32/51. Bautzen. — 33/51. Reichenberg. — 34/51. Schweidnitz. — 35/44. Travnik. — 35/52. Posen. — 35/53. Nakel. — 36/53. Thorn. — Lief. 17. 7 Blatt à 57 × 35,5 cm. Farbendruck. 28/46. Sondrio. — 29/50. Bamberg. — 30/46. Belluno. — 37/45. Mitrowitz. — 38/45. Belgrad. — 39/45. Werschetz. — 42/43. Plevna (Plevna). Wien, 1897, (R. Lechner's Sort.), à Blatt M. 1,20. Auf Leinw. M. 2.
- Niox, Cartes** —. No. 3. Europe, à l'échelle de 1:6 000 000, Paris, 1897, Delagrave, édit.
- Ottersky's, F.**, Spezialkarte der Eisenbahn- u. Postverbindungen Mittel-Europas. 1:1 250 000. 100 × 117 cm. 6. vollständig neu bearbeitete Auflage. 2 Blatt. Farbendruck. Berlin, 1897, C. Regenshard. M. 5. Mit Leinw.-Rand u. Stäben M. 6. Auf Leinw. mit Stäben M. 8. Verzeichnis der Post-, Eisenbahn- u. Telegraphenstationen Deutschlands, Österreich-Ungarns u. der Schweiz dazu. IV-197 pag. M. 2,50.
- Pool, Reginald Lane**, Historical Atlas of Modern Europe from the Decline of the Roman Empire: Comprising also Maps of Parts of Asia and of the New World connected with European History. Edit. by —. Part 2—part 13. London, Clarendon Press. net, each 3 s. 6 d. 4.
- Remarkable Maps** of the XVth, XVIth, XVIIth centuries reproduced in their original size. V—VI. Maps of various parts of Europe delineated in the XVth and XVIth centuries. Chiefly from the Isaac Vossius Collection in the library of the Leyden university. Atlas de 30 cartes en doubles feuilles sur papier de Hollande. Amsterdam, 1897, Fr. Muller et Cie. Fr. 75. Fol.
- Roggero, G., G. Ricchieri e A. Ghisleri**, Testo-atlante scolastico di geografia moderna astronomica-fisica-antropologica, espressamente compilato e designato per le scuole secondarie italiane, in conformità dei programmi governativi e delle moderne esigenze pedagogiche. Fasc. III. (Europa in particolare.) 63 pag. 15 †. Bergamo, 1896, Istituto italiano d'arti grafiche edit. L. 3,75. 4.
- Schulze, W.**, Internationale Reisekarte von Europa. Uebersichtliche Darstellung aller wichtigeren Eisenbahn- u. Dampfschiffverbindungen zwischen den Hauptverkehrsarten Europas, mit Angabe der wichtigsten regelmässigen Dampfschiffverbindungen von europäischen Hafenorten nach überseeischen Ländern. Sommer-Ausgabe 1897. Nach den Fahrplänen der Eisenbahn- u. Dampfschiffs-Unternehmungen bearbeitet. 72 × 103 cm. Steindruck. Berlin, 1897, K. Siegis-mund. M. 1,50.
- Spruner, Karl v., u. C. A. Bretschneider**, Historischer Wand-Atlas. 10 Karten zur Geschichte Europas im Mittelalter bis auf die neuere Zeit. 1:4 000 000. Je 9 Blatt à Blatt 42,5 × 52 cm. 5. Auflage. Lithographie u. kolorirt. Mit Text. 16 pag. 1. Europa um 350 nach Christus. — 2. Europa im Anfange des VI. Jahrhunderts. — 3. Europa zur Zeit Karls des Grossen. — 4. Europa in der 2. Hälfte des X. Jahrhunderts. — 5. Europa zur Zeit der Kreuzzüge. — 6. Europa zur Zeit des XIV. Jahrhunderts. — 7. Europa zur Zeit der Reformation. — 8. Europa zur Zeit des 30jährigen Krieges und bis 1700. — 9. Europa im XVIII. Jahrhundert von 1700—1789. — 10. Europa im Zeitalter Napoleons I. 1789—1815. Gotha, 1896, J. Perthes. M. 56. Auf Leinw. in Mappe M. 90. Mit Stäben M. 130; und lackiert M. 155. Einzelne Karten M. 7. Auf Leinw. in Mappe M. 10,60. Mit Stäben M. 14,60; u. lackiert M. 17.

- Verkehrskarte** von Europa. Jubiläumsausgabe des „Berliner Tageblatt“. 103,5 × 125 cm. Farbendruck. Berlin, 1897, R. Mosse. Mit Stäben M. 10.
- Walseck**, Ferd., Neueste Eisenbahn-Karte von Mittel-Europa mit (Band-)Vorrichtung zum schnellen Auffinden der Stationen. Zum Gebrauch für Kaufleute, Eisenbahnbeamte und Gewerbetreibende. 37. Jahrgang. Ausgabe 1897. 91,5 × 116 cm. 4 Blatt. Lithographie u. kolorirt. Nebst Verzeichniss der Stationen. IV-84-3 pag. Köln, 1897, (M. Du Mont-Schauberg). M. 9.
- Williams**, W., Eisenbahn- u. Dampferkarte von Mittel-Europa. Neu bearbeitet von C. Riemer. (Weimarer Hand- u. Reisekarten aller Länder der Erde. Nr. 10.) 60 × 71 cm. 30. Auflage 1897. Farbendruck. Weimar, 1897, Geographisches Institut. In Leinw.-Karton M. 1.
- Winkler**, E., Vereinigte Eisenbahn-Routen- und Lademass-Karte von Mittel-Europa. Ausgabe 1897. 74 × 105 cm. Farbendruck. Mit einer Tabelle, Verzeichniss der Eisenbahnen, 63 × 94 cm. Dresden, 1897, A. Urban. M. 2,50.

B. Deutsches Reich.

a. Landeskunde und Chorographie.

- Ackermann**, Karl, Bibliotheca hassiaca. Repertorium der landeskundlichen Litteratur für den Preussischen Regierungsbezirk Kassel, das ehemalige Kurfürstenthum Hessen. Nachtrag 6, 7, 8. *Abh. und Ber. Ver. f. Naturkunde, Kassel*, 1895, 40. 39 pag.; 1896, 41. 9 pag.; 1897, 42. 1—37.
- , Karl, Bibliotheca hassiaca. Repertorium der landeskundlichen Litteratur für den preuss. Regierungsbezirk Kassel, das ehemalige Kurfürstenthum Hessen. 8. Nachtrag. 37 pag. Kassel (Ständeplatz 15), 1897, Selbstverlag. M. 1.
- Adamy**, Heinr., Geographie von Schlesien für den Volksschul-Unterricht mit einer (farbigen) Karte von Schlesien. 29. Auflage. 56 pag. Breslau, 1897, E. Trendelenburg. M. 0,30.
- Alb**, Die schwäbische —. 15 Bilder in Autotypie mit farbigem Umschlag nach Zeichnungen von Peter Schnorr. Reutlingen, 1897, I. Kocher. M. 1,50.
- Bader**, E., Les Vosges et le Jura alsacien. 6 cartes et 2 plans. VIII-233 pag. Freiburg i. B., 1897, Lorenz & Watzel. Geb. in Leinw. M. 2,40. 12.
- Bahmer**, Dav., Adolf Korn, Aug. Lutz, Franz Wenger, Geographie von Bayern im Sinne einer erweiterten Heimatskunde. Teil I. Das Maingebiet. Für die Hand des Lehrers bearbeitet. XII-130 pag. Schwabach, 1897, J. G. Schreyer. M. 1,50. Geb. M. 1,90.
- Bang**, S., Heimatkunde des Königreichs Sachsen. 3., verb. Auflage. 52 pag. *. Gera, 1897, Th. Hofmann. Kart. M. 0,30.
- Becker**, E., Der Walchensee und die Jachenau. Eine Studie. VIII-262 pag. *. Innsbruck, 1897, A. Edlinger. M. 4.
- Berger**, K., Die Ostsudeten. I. u. II. Theil. Programm der k. k. Staatsrealschule in Jägerndorf 1894 u. 1895. 32 u. 47 pag. *.
- Bierwirth**, H., u. H. Schindewolf, Heimatskunde des Kreises Eschwege. Für Schule und Haus bearbeitet. IV-119 pag. Eschwege, 1897, A. Rossbach. Kart. M. 0,60.
- Borokert**, Paul, Das Diluvium der Provinz Sachsen in Bezug auf Bodenbau, Pflanzen-, Tierverbreitung und Bodennutzung. *Z. f. Nat., Leipzig*, 1897, 70, 365—404.
- Borgmann**, G., Das Schwalmthal und seine Bewohner. *J.-Ber. Frankfurter Ver. f. G. u. Stat., Frankfurt a. M.*, 1897, 60, 150—151.
- Bröring**, Jul., Das Saterland. Eine Darstellung von Land, Leben, Leuten in Wort und Bild. Teil 1. (Schriften des Oldenburger Vereins für Altertumskunde u. Landesgeschichte. Teil XV. Bericht über die Thätigkeit des Oldenburger Landesvereins für Altertumskunde u. Landesgeschichte. Heft IX.) III-148 pag. ††. Oldenburg, 1897, G. Stalling's Verlag. M. 2,25.

- Brust, G., u. H. Berdrow**, Das deutsche Reich. (Geographie für mehrklassige Schulen. Unter besonderer Berücksichtigung des praktischen Lebens bearbeitet. Teil 1.) 3. verb. Auflage. 56-16 pag. ††. Karten. Leipzig, 1897, J. Klinkhardt. M. 0,40.
- Buchenau, Franz**, Naturwissenschaftlich-geographische Literatur über das nordwestliche Deutschland. *Abh. Naturw. Ver. Bremen*, 1897, 14, II. Heft. 335—340.
- Clauss, Jos.**, Historisch-topographisches Wörterbuch des Elsass. Lief. 3 u. 4. pag. 129—192 u. 193—256. Zabern, 1896 u. 1897, A. Fuchs. à M. 1.
- Dehning, H.**, Von Bäumen und Wäldern der Lüneburger Heide. *Deutsche Forst-Zig., Neudamm*, 1897, 12, 676—678.
- Detmer, W.**, Landschaftsformen des nordwestlichen Deutschlands. *Aus allen Weltteilen, Berlin*, 1897, 28, 601—606, 639—650, 671—684.
- Dietz, Rud.**, Heimatkunde des Reg.-Bez. Wiesbaden. Mit einer Karte des Reg.-Bez. Wiesbaden, einem Stadtplan von Wiesbaden und einer Spezialkarte des Rheingaus (auf 2 farbigen Tafeln). 3. verb. u. verm. Auflage. 24 pag. Gera, 1897, Th. Hofmann. M. 0,25.
- Dobert, W.**, Die Provinz Sachsen. Für den Unterricht in der Heimatkunde bearbeitet. Mit einer Karte in Farbendruck. 10. Auflage. 40 pag. Magdeburg, 1897, (A. Rathke). Kart. M. 0,40.
- Eiohorn, Ewald**, Die Grafschaft Camburg. (Schriften des Vereins für Sachsen-Meiningsche Geschichte u. Landeskunde. Heft 26.) 89 pag. Hildburghausen, 1897, Kesselring. M. 2.
- Fischbach, Carl von**, Die Hochwasserfrage und der Wald in Preussen. *Forstwiss. Centralblatt, Berlin*, 1897, 19, 1—10.
- Frendenthal, Aug.**, Heidefahrten. IV. Ausflüge in die Wurster Heide, in das Land Uelzen und zu den Heidehöhen im Teufelsmoor. Für Freunde der Heide geschildert. VIII-183 pag. ††. Bremen, 1897, M. Heinsius Nachf. M. 2,25. Geb. M. 3,25.
- Fritzsche, Rich.**, Präparationen zur Landeskunde von Thüringen. Ein methodisches Handbuch für den Unterricht in der geographischen Heimatkunde des 3. und 4. Schuljahres. Mit einem Vorwort von Fritz Regel. VIII-140 pag. Altenburg, 1897, O. Bonde. M. 1,60. Geb. M. 2.
- Fuchs, Ed.**, Heimatkunde des Kreises Lissa. Unter Benutzung amtlicher Quellen bearbeitet. 16 pag. Lissa, 1897, F. Ebbecke. M. 0,20. Mit farbiger Karte M. 0,50.
- Giseke, Paul**, Das Magdeburger Land. Eine kurze Landeskunde f. Schüler. Oster-Programm 1897 des Paedagogiums zum Kloster Unser Lieben Frauen zu Magdeburg. 23 pag. Magdeburg, 1897, Druck v. E. Baensch jun. 4.
- Götz, Wilh.**, Geographisch-historisches Handbuch von Bayern. (Unter Beteiligung von J. M. Forster verfasst.) Heft 37—50. Band 2, pag. 505—1064. ††. München, 1897, G. Franz' Verlag. à M. 0,50.
- Graner**, Der Schwarzwald mit besonderer Berücksichtigung des württembergischen Anteils. *Forstwiss. Centralblatt, Berlin*, 1897, 19, 455—485.
- Gustawicz, Bron.**, Z wycieczki do Lubeki, Trawemundy, Kiel i Hamburga. [Ein Ausflug nach Lübeck, Travemünde, Kiel u. Hamburg.] 161 pag. Krakau, 1896.
- Hackmann, W.**, Beschreibung des Reg.-Bez. Düsseldorf. Für den Schulgebrauch herausgegeben. VIII-88 pag. Düsseldorf, 1897, L. Schwann. M. 1,20.
- , W., Präparationen für den Unterricht in der Heimatkunde. 83 pag. Düsseldorf, 1897, L. Schwann. M. 1.
- Hahn, Friedrich**, Der gegenwärtige Standpunkt der landeskundlichen Forschung in Deutschland und einigen Nachbargebieten. *G. Z., Leipzig*, 1897, 3, 35—45, 146—153, 228—236.
- Harms, H.**, Die Süddeutsche Hochebene. *Z. f. Schulgeogr., Wien*, 1897, 18, 193—196.
- , H., Erdkunde in entwickelnder, anschaulicher Darstellung. I. Vaterländische Erdkunde. XVI-330 pag. ††. 4*. Braunschweig, 1897, H. Wollermann. M. 4. Geb. in Halbfranz M. 4,75.

- Hasemann, W.**, Bilder aus dem Schwarzwald. Text von Ludw. Pietsch. 12 Photographien mit 8 pag. Text u. 8 Textbildern. München, 1897, Photographische Union. In Leinw.-Mappe M. 30. Fol.
- Hecht, Max**, Die Kurische Nehrung. Programm 1897 des königl. Friedrichs-Gymnasiums zu Gumbinnen. 3-19 pag. Gumbinnen, 1897, Druck v. W. Krauseneck. 4.
- Heiderich, Franz**, Länderkunde von Europa. Mit 14 Textkärtchen u. Diagrammen u. einer Karte der Alpeinteilung. (Sammlung Götschen. 62. Bändchen.) 182 pag. Leipzig, 1897, G. J. Götschen. Geb. in Leinw. M. 0,80. 12.
- Helmoke, G.**, Die Provinz Sachsen. Für den heimatkundlichen Unterricht bearbeitet. 10. Auflage. 48 pag. *. Leipzig, 1897, R. Bredow. Geb. M. 0,60.
- Hengstenberg, Herm.**, Das ehemalige Herzogtum Berg und seine nächste Umgebung. Beschreibende und geschichtliche Übersicht. 2. durchgesehene u. vermehrte Auflage. IV-137 pag. Elberfeld, 1897, B. Hartmann. M. 1. Geb. in Leinw. M. 1,60.
- Henze, Th.**, Die Provinz Sachsen und das Herzogtum Anhalt. Acht natürliche Landschaftsgebiete in methodischen Einzelbildern. Für den Schulgebrauch bearbeitet. Mit einer Karte von Ed. Gaebler in fünffachem Farbendruck. 98 pag. Magdeburg, 1897, Creutz. Kart. M. 0,80.
- Herbstferienreise**, Eine —. *Pommersche Blätter für die Schule und ihre Freunde*, Stettin, 1896, 20, 307-309, 315-316.
- Hirschmann, Leonh.**, u. Geo. **Zahn**, Deutschland. (Grundzüge der Erdbeschreibung. Hilfsbüchlein zum Unterrichte in der Geographie mit vielen Fragen zur mündlichen u. schriftlichen Beantwortung. Für die Hand der Schüler bearbeitet. In 2 Abteilungen. Abt. 1.) 63. Auflage. 32 pag. ††. 2*. München, 1897, R. Oldenbourg. M. 0,30.
- , Leonh., u. Geo. —, Grundzüge der Erdbeschreibung. Abteilung 1. Hilfsbüchlein zum Unterrichte in der Geographie von Deutschland mit vielen Fragen zur mündlichen und schriftlichen Beantwortung nebst 2 (farbigen) Karten. Für die Hand der Schüler bearbeitet. 64. Auflage. 32 pag. ††. München, 1897, R. Oldenbourg. M. 0,30.
- Höhne mann, Eug.**, Landeskunde der Neumark. (Schriften des Vereins für Geschichte der Neumark. Heft VI.) 65 pag. Landsberg a. W., 1897, F. Schaeffer & Co. in Komm. M. 2.
- Jansen, Hubert**, Die Müggelberge, der Müggelsee und der Teufelssee bei Friedrichshagen in der Mark. Beschreibung, Entstehung, Sagen und Sprachgeschichtliches. *Globus, Braunschweig*, 1897, 72, 69-77. 2*.
- Kerp, Heinr.**, Führer bei dem Unterrichte in der Heimatkunde. Nach begründeter Methode und mit vorwiegender Betrachtung des Kulturbildes der Heimat. 2. erweiterte Auflage. 168 pag. ††. Breslau, 1897, F. Hirt. M. 2,25.
- Kirchhoff, Alfred**, Deutschlands natürliche Gliederung und seine geschichtliche Grenzverengung. *Aus allen Weltheilen, Berlin*, 1897, 28, 5-14.
- Knoll, Fr.**, Topographie des Herzogtums Braunschweig. VIII-267 pag. ††. Karten. Braunschweig, 1897, H. Wollermann. Geb. in Leinw. M. 3,60.
- Kollbach, Karl**, Wanderungen durch die deutschen Gebirge. Band II. Von der Tatra bis zur sächsischen Schweiz. VIII-305 pag. ††. Köln, 1897, P. Neubner. M. 7,50. Geb. M. 9. Auch in 10 Lieferungen à M. 0,75.
- Krause, Alb.**, Heimatkunde des Kreises Fraustadt. Unter Benutzung amtlicher Quellen bearbeitet. 16 pag. Lissa, 1897, F. Ebbecke. M. 0,20.
- Lehrmann, C.**, u. L. **Müller**, Heimatkunde der Kreise Aschersleben, Calbe, Oschersleben und Wanzleben. Ein Führer durch die Heimat und ihre Geschichte und Sage. Im Anschluss an den von der königl. Regierung zu Magdeburg entworfenen Lehrplan für den Geschichtsunterricht vom 11. Mai 1891. 2. verm. u. verb. Auflage. 96 pag. ††. *. Breslau, 1897, F. Hirt. M. 1.

- Linnarz**, Erich, Heimatskunde der Provinz Brandenburg mit erläuternden Illustrationen. Zum Gebrauch in Volks-, Vor- u. Mittelschulen, sowie in den Unterklassen höherer Lehranstalten bearbeitet. 4. mehrfach verbesserte u. erweiterte Auflage. 56 pag. Berlin, 1897, Rosenbaum & Hart. M. 0,40. Mit farbiger Karte M. 0,50.
- Litteratur-Bericht** zur Landes- u. Volkskunde der Provinz Sachsen nebst angrenzenden Landestheilen. *M. Ver. E. Halle a. S.*, 1897, 130—173.
- Loewer**, Emil, Mittheilungen aus dem nördlichen und nordöstlichen Vogelsberge. *Abh. und Ber. Ver. f. Naturkunde Kassel*, 1895, 40, 41—50. ††.
- Ludwig**, Franz, Die Grafschaft Glatz in Wort und Bild. Enthaltend 26 Vollbilder, 105 Textillustrationen u. eine Uebersichtskarte der Grafschaft Glatz. VI-225 pag. Glatz, 1896/97. Breslau, Müller & Seiffert. Fol.
- Luib**, Fel., Der Schwarzwald. 150 Bilder in Phototypie, nach der Natur aufgenommen und herausgegeben. Erläuternder Text von Alfr. Wichard. VII-24 pag. Strassburg, 1897, W. Heinrich. In Leinw.-Mappe M. 64. 4.
- , Fel., Der Taunus und sein Gebiet zwischen Rhein, Main und Lahn. 100 Blatt in Phototypie. Nach der Natur aufgenommen. Lief. 11—19. à 5 Blatt. Frankfurt a. M., 1897, Kesselring. à M. 2. 4.
- Manger**, J. M., Beschreibung vom Amtsbezirk Emmendingen. Für den Schulgebrauch. (Nach § 94 des Normallehrplans u. Schulverordnungsblattes 1869, No. 8, S. 118—159.) 3. verb. u. verm. Auflage. 36 pag. ††. *. Emmendingen, 1897, A. Dölter. Kart. M. 0,40.
- Mehlis**, Christian, Der Drachenfels bei Dürkheim a. d. H. Beitrag zur pfälz. Landeskunde. II. Abt. Programm 1897 des königl. Humanistischen Gymnasiums zu Neustadt a. d. H. 42 pag. 2 †. Neustadt a. d. H., 1897, Druck v. W. Kranzbühler.
- Meine**, J., u. J. Jacobs, Heimatkunde des Grossherzogtums Oldenburg. Als Vorbereitung für den Unterricht in der Geographie für Schüler bearbeitet. 5. durchgesehene Auflage. 41 pag. *. Oldenburg, 1897, Bültmann & Gerriets. Geb. M. 0,50.
- Merkheft** zur Geographie von Bayern in Fragen und Antworten für die Mittelklasse der Volksschule. 2. verbesserte Auflage. 40 pag. Würzburg, 1897, J. Staudinger's Verlag. M. 0,20. 12.
- Mertens**, A., Die Letzlinger Heide. *Aus allen Welttheilen*, Berlin, 1897, 28, 193—198. ††. * 1: 150 000.
- Meyer**, Johs., Heimatskunde der Provinz Hannover. Für die Hand der Schüler bearbeitete 5. verbesserte Auflage. Zugleich ein Ergänzungsheft zu der Weltkunde für Volks- u. Mittelschulen von Hüttmann, Marten, Renner, Feddeler, sowie zu dem Realienbuch für Volksschulen von Hüttmann, Marten, Renner. 48 pag. Hannover, 1896, Helwing. M. 0,25. Mit einer farbigen Karte M. 0,35.
- Müller**, P., Heimatskunde des Grossherzogtums Hessen. Für hessische Schulen bearbeitet. 7. Auflage. 32 pag. Giessen, 1897, E. Roth. M. 0,20. Mit Wamser's Schulhandkarte von Hessen M. 0,40. Mit Wollweber's Schulkarte von Hessen M. 0,40.
- Müntz**, Eugène, En Allemagne: Nuremberg. Voyage aux villes historiques de la Franconie. *Le Tour du Monde, Paris*, 1897, N. Sér. 3, 312—348. ††.
- Neumann**, L., Bericht über die neuere wissenschaftliche Litteratur zur Länderkunde Europas. Deutsches Reich. *G. Jb., Gotha*, 1897, 19, 126—154.
- ; Ludwig, Der Schwarzwald in Wort und Bild. Mit 28 Vollbildern (in Lichtdruck) und 90 Textillustrationen. VIII-164 pag. Stuttgart, 1897, J. Weise. Geb. in Leinw. mit Goldschnitt M. 25. 4.
- , Ludw., Der Schwarzwald in Wort und Bild. 2. Auflage. Mit 29 Vollbildern u. 103 Textillustrationen. X-174 pag. Stuttgart, 1897, J. Weise. Geb. in Leinw. mit Goldschnitt M. 25. 4.
- , Ludw., Landeskunde des Grossherzogtums Baden. Zunächst zur Ergänzung der Schulgeographie von E. v. Seydlitz herausgegeben. 4. durchgesehene Auflage. 35 pag. ††. *. Breslau, 1897, F. Hirt. Kart. M. 0,50

- Oberhummer**, Eugen, Bericht der Central-Kommission für wissenschaftliche Landeskunde von Deutschland über die zwei Geschäftsjahre von Ostern 1895 bis Ostern 1897. *V. des 12. D. Geographentages zu Jena* . . . 1897, Berlin, 1897, 197—209.
- Oberpfalz**, Geographie der — und von Regensburg. Bearbeitet für die Hand der Schüler. 6. verb. Auflage. Mit farbigem Kärtchen. 16 pag. Regensburg, 1897, F. Pustet. M. 0,15.
- Oehlmann**, E., Die Herzogtümer Bremen und Verden. *Aus allen Weltteilen*, Berlin, 1897, 28, 537—542, 581—587, 605—614.
- Panckow**, Hellmuth, Dithmarscher Land und Leute. *Aus allen Weltteilen*, Berlin, 1897, 28, 227—236.
- , Hellmuth, Halligbilder. *Aus allen Weltteilen*, Berlin, 1897, 28, 439—444. ††.
- Partsch**, J., Litteratur der Landes- und Volkskunde der Provinz Schlesien. Heft 5. *J.-Ber. Schles. Ges. f. vaterl. Cultur*. Breslau, 1897, 74, Ergänzungsheft, 325—380. — Breslau, 1897, G. P. Aderholz. M. 2.
- Prüll**, Herm., Deutschland in natürlichen Landschaftsgebieten, aus Karten- und Typenbildern dargestellt und unter Berücksichtigung der bewährtesten Grundsätze der Pädagogik bearbeitet. VIII-114 pag. Leipzig, 1897, E. Wunderlich. M. 1,60. Geb. M. 2.
- Ramin**, Henri, Impressions d'Allemagne. XII-249 pag. Paris, 1897, Firmin-Didot et Ce. Fr. 3,50. 18.
- Regel**, Fritz, Thüringen. Ein landeskundlicher Grundriss. Mit einem Titelblatt, einer Profiltafel am Schluss u. 60 Abbildungen im Text. XIII-223 pag. ††. Jena, 1897, G. Fischer. M. 4,50. Geb. M. 5.
- Richter**, Paul Emil, Bibliotheca geographica Germaniae. Litteratur der Landes- u. Volkskunde des Deutschen Reichs, bearbeitet im Auftrage der Central-Kommission für wissenschaftliche Landeskunde von Deutschland. Autorenregister. 54 pag. Leipzig, 1897, W. Engelmann. M. 2.
- Roeschen**, Aug., Wanderung durch die nördliche Wetterau von Butzbach über Münzenberg und Arnsburg zum Pfahlgraben. VI-93 pag. ††. *. 2 Grundrisse. Gießen, 1897, E. Roth. Geb. M. 1,50.
- Sach**, Aug., Geographie der Provinz Schleswig-Holstein und des Fürstentums Lübeck. Für 2 Stufen. 8. verb. Auflage. IV-75 pag. Schleswig, 1897, J. Bergas. Kart. M. 0,80.
- Schlosser**, M., Ausgrabungen und Höhlenstudien im Gebiet des oberpfälzischen und bayrischen Jura. *Correspondenz-Blatt d. D. Ges. f. Anthropol., Ethnol. u. Urgeschichte*, München, 1897, 28, 26—31, 36—39. ††.
- Schmidt**, Max Georg, Beiträge zum Unterricht in der Heimatskunde am Gymnasium zu Wernigerode a. H. . . . Programm 1897 des Fürstlich Stolberg'schen Gymnasiums. 40 pag. Wernigerode, 1897, Druck v. B. Angerstein.
- Schrader**, B., Heimatskunde von Langenberg (Rheinland). Eine Anweisung für den Unterricht. 110 pag. Langenberg, 1897, J. Joost. M. 1,20.
- , Bernhard, Heimatskunde von Langenberg. Tl. II. Programm 1897 des Real-Progymnasiums zu Langenberg. 52 pag. Langenberg, 1897, Druck v. J. Joost.
- Schwartz**, Paul, Heimatskunde der Provinz Brandenburg und der Stadt Berlin. Zunächst zur Ergänzung der Schulgeographie von E. v. Seydlitz herausgegeben. Mit einem Bilder- u. Kartenanhang. 3. durchgesehene u. erweiterte Auflage. 64 pag. Breslau, 1897, F. Hirt. Kart. M. 0,60.
- Seeger**, J., Heimatskunde. Unter Berücksichtigung des praktischen Lebens für die Hand der Schüler bearbeitet. 32 pag. Elberfeld, 1897, J. Fassbender. M. 0,40.
- Seydlitz**, E. v., Geographie. (In 5 Ausgaben.) Ausgabe D. In 6 Heften auf Grund der neuen preussischen Lehrpläne bearbeitet von E. Oehlmann u. F. M. Schröter. Heft 1. Deutschland (Unterstufe), nebst weiterer Einführung in das Verständnis des Reliefs, des Globus und der Karten. (Lehrstoff der Quinta.) 3. Stereotyp-Auflage. (14.—23. Tausend.) 48 pag. ††. Breslau, 1896, F. Hirt. M. 0,50.

- Seydlitz', E. v.,** Geographie. Ausgabe D. In 6 Heften auf Grund der preussischen Lehrpläne von 1892 bearbeitet von E. Oehlmann u. F. M. Schröter. Heft 1. Deutschland (Unterstufe), nebst weiterer Einführung in das Verständnis des Reliefs, des Globus und der Karten. (Lehrstoff der Quinta.) 4. Stereotyp - Auflage. (24. bis 33. Tausend.) 48 pag. ††. Breslau, 1897, F. Hirt. M. 0,50.
- , E. v., Geographie. Ausgabe E. Für höhere Mädchenschulen. In 6 Heften auf Grund des neuen preussischen Lehrplans bearbeitet von Paul Gockisch. Heft 1. Lehrstoff der 5. Klasse. (5. Schuljahr.) Deutschland (Mittelstufe), nebst weiterer Einführung in das Verständnis der Kartenbilder. ††. Karten. 3. durchgesehene Auflage. (10.—20. Tausend.) 63 pag. Breslau, 1897, F. Hirt. M. 0,60.
- Sohnrey, Heinr.,** Eine Wanderfahrt durch die deutschen Ansiedlungsgebiete in Posen und Westpreussen. Mit Photographien, Bauplänen und Karten. Herausgegeben vom Ausschufs für Wohlfahrtspflege auf dem Lande, Berlin. VII-208 pag. Berlin, 1897, Th. Schoenfeldt. M. 3. Geb. M. 4.
- Sommer, Fed.,** Schlesien. Eine Landeskunde als Grundlage für den Unterricht. Mit 40 Abbildungen u. Kartenskizzen, sowie einer farbigen Karte der ganzen Provinz. 111 pag. Breslau, 1897, F. Hirt. Kart. M. 1,50.
- Stauber, A.,** Landeskunde des Königreichs Bayern. Zunächst zur Ergänzung der Schulgeographie von E. v. Seydlitz herausgegeben. 3. durchgesehene Auflage. 40 pag. ††. Breslau, 1897, F. Hirt. Kart. M. 0,40.
- Steiff,** Württembergische Litteratur vom Jahre 1895. *Württembergische Jb. f. Stat. u. Landeskunde, Stuttgart*, Jahrgang 1896, 1897, IX—XXVIII.
- Streich, Tr. Fr.,** Illustrierte Geographie und Geschichte von Württemberg. Mit 4 beigegebenen Kärtchen in 6fachem Farbendruck u. 70 Abbildungen für die Hand der Schüler bearbeitet u. gezeichnet. Der Geographie 36. Auflage. 44-34 pag. Stuttgart, 1897, A. Lung. M. 0,40.
- , T. Fr., Kurfassete Geographie von Württemberg. Mit 4 beigegebenen Kärtchen in 6fachem Farbendruck u. 10 Abbildungen, für die Hand der Schüler gezeichnet. 35. Auflage. 24 pag. Esslingen. Stuttgart, 1897, A. Lung. M. 0,18.
- Stroehlin, Ernest,** La Silésie et la province de Prusse. *C.-R. S. G., Paris*, 1897, 75—77.
- Tetzner, F.,** In der Kaschubei. *Aus allen Weltteilen, Berlin*, 1897, 28, 343—349, 379—388.
- Tischendorf, Jul.,** Geographie. I. Präparationen für den geographischen Unterricht an Volksschulen. Ein methodischer Beitrag zum erzieherischen Unterricht. (In 5 Teilen.) Teil 1. Königreich Sachsen. 3. Auflage. VIII-166 pag. Leipzig, 1897, E. Wunderlich. M. 1,60. Einband M. 0,40.
- , Jul., Geographie. Präparationen für den geographischen Unterricht an Volksschulen. Ein methodischer Beitrag zum erzieherischen Unterricht. (In 5 Teilen.) II. Das Deutsche Vaterland. Abteilung 1. 4. verm. Auflage. VIII-212 pag. Leipzig, 1897, E. Wunderlich. M. 2.
- Ule, Willi,** Das Samland. *Die Natur, Halle a. S.*, 1897, 48, 613—616. ††.
- Volks- u. Landeskunde,** Beiträge zur nordwestdeutschen —. Heft 2. (Abhandlungen, herausgegeben vom naturwissenschaftlichen Verein zu Bremen. Band 15. Heft 2.) pag. 81—190. Mit Bildnis. 2†. Bremen, 1897, C. E. Müller. M. 2.
- Volz,** Relief von Württemberg. *Die Volksschule, Stuttgart*, 1896, 56, 257—262.
- Wanderungen,** Altbairische —. *Die Grenzboten, Leipzig*, 1897, 56, IV, 134—144, 180—188, 229—237.
- Weber, Adolf u. Amalie,** Heimatkunde von Südbayern in Wort und Bild. Für die Schüler u. Schülerinnen der Volksschulen Münchens. VI-105 pag. ††. 4*. München, 1897, M. Kellerer. Kart. M. 1.
- Wilke, Theod.,** Vaterlandskunde der Grossherzogtümer Mecklenburg-Schwerin und Mecklenburg-Strelitz. II. Auflage. IV-36 pag. 3*. Güstrow, 1897, Opitz & Co. M. 0,30.

- Wulle, F., Landschaftskunde. Hilfsbuch für den vergleichend entwickelnden Geographie-Unterricht. Zum Gebrauche an Lehrer-Seminaren und für Lehrer bearbeitet. Teil 3. Das Deutsche Reich, die Niederlande und Belgien. VIII-136 pag. Halle, 1897, H. Schroedel. M. 1,40. Geb. M. 1,80.
- Zweck, A., Die Stadt Memel und ihre Wasserstrassen nach dem Binnenlande. *D. Rundschau f. G. u. Stat., Wien*, 1897, 19, 145—155, 160—161. ††. *

b. Geodäsie.

- Canin, Geodätische Positionsbestimmungen. Danziger Stadthürme. *Schriften d. naturf. Ges. Danzig*, 1897, N. Folge 9, II, 48—59.
- Doll, M., Grossherzogthum Baden. Auszug aus dem Bericht der Grossh. Oberdirection des Wasser- und Strassenbaues über den Fortgang des Vermessungswesens bis Ende des Jahres 1895. *Z. f. Vermessungswesen, Stuttgart*, 1897, 26, 673—681.
- Galle, A., Bestimmung der Polhöhe und der Intensität der Schwerkraft auf 22 Stationen von der Ostsee bei Kolberg bis zur Schneekoppe. (Veröffentl. des K. Pr. Geodätischen Institutes.) *Himmel u. Erde, Berlin*, 1897, 9, 225—235. ††.
- Kühnen, Fr., Die Neumessung der Grundlinien bei Strehlen, Berlin und Bonn, ausgeführt durch das geodätische Institut. Unter Mitwirkung von R. Schumann bearbeitet. (Veröffentlichung des königl. preussischen geodätischen Institutes.) IV-121 pag. 4†. Berlin, 1897, P. Stankiewicz. M. 9. 4.
- Landes-Triangulation, Die königl. preussische —. Hauptdreiecke. Theil 9. A. Die rheinisch-hessische Dreieckskette. B. Das Basisnetz bei Bonn. C. Das niederrheinische Dreiecksnetz. Gemessen und bearbeitet von der trigonometrischen Abtheilung der Landesaufnahme. Mit einer Übersichtstafel und 19 Skizzen. XII-484 pag. Berlin, 1897, E. S. Mittler & Sohn in Komm. Kart. M. 15.
- Nell, A., Resultate der im Grossherzogthum Hessen für die Zwecke der Internationalen Erdmessung ausgeführten Präcisions-Nivellements. *Notizblatt Ver. E. Darmstadt*, 1897, (4) 18, 4—13.
- Nivellements-Ergebnisse, Die — der trigonometrischen Abtheilung der königl. preussischen Landes-Aufnahme. Heft 4. Provinz Schleswig-Holstein u. die Grossherzogthümer Mecklenburg. Mit 3 Uebersichtsblättern. V-85 pag. — Heft 5. Provinz Schlesien. Mit 3 Uebersichtsblättern. V-80 pag. — Heft 8. Provinz Sachsen und die Thüringischen Länder. Mit 3 Uebersichtsblättern. IV-75 pag. Berlin, 1897, E. S. Mittler & Sohn in Komm. Kart. à M. 1. 12.
- Regelmann, C., Trigonometrische und barometrische Höhenbestimmungen (Normalnull-Höhen) in Württemberg, bezogen auf den einheitlich deutschen Normalnullpunkt. Schwarzwaldkreis: Heft 10. Oberamtsbezirk Reutlingen. Bearbeitet von —. Herausgegeben von dem k. statistischen Landesamt. 32 pag. — Donaukreis: Heft 14. Oberamtsbezirk Ulm. Bearbeitet von —. Herausgegeben von dem k. statistischen Landesamt. 38 pag. Stuttgart, 1893 u. 1897, (H. Lindemann). Kart. à M. 0,50.
- Schmidt, v., Die trigonometrischen Vorarbeiten für die topographische Messisch-Aufnahme in Preussen. 41 pag. Berlin, 1897, (E. S. Mittler & Sohn). Kart. M. 0,50.
- , von, Mittheilung über die Arbeiten der Trigonometrischen Abtheilung der Königlich Preussischen Landesaufnahme im Jahre 1896. *Z. f. Vermessungswesen, Stuttgart*, 1897, 26, 97—106. ††.
- Schwarzburg-Sondershausen, Landesvermessung von —. *Z. f. Vermessungswesen, Stuttgart*, 1897, 26, 385—392. ††.
- Steiff, Die derzeitigen Kataster- und topographischen Vermessungen in Württemberg. *Z. f. Vermessungswesen, Stuttgart*, 1897, 26, 629—635.
- Zorn, Ludw., Die wichtigsten Höhenverhältnisse des Schwarzwaldes. 1 : 10 000. 15,5 × 30 cm. Farbendruck. Freiburg i. B., 1897, H. Schick. M. 0,25.

c. *Physische Geographie.*

α. Allgemeines.

- Geigenberger**, Anton, Zur Geognosie, Agronomie und Hydrographie des Ober- und Untergrundes der Stadt Erlangen und ihrer nächsten Umgegend (m. spez. Rücks. auf d. Stadtbezirksgrenzen.) Diss. Erlangen 1895. 66 pag. 2†. * Nürnberg, 1897.
- Marshall**, Die deutschen Küsten. *M. Ver. E. Leipzig* 1896, *Leipzig*, 1897, XII—XV.
- Sandkuhl**, Ernst, Ergebnisse der meteorologischen und magnetischen Beobachtungen zu Clausthal vom 1. Januar 1886 bis 1. Januar 1896, bearbeitet im Auftrage des kgl. Oberbergamtes zu Clausthal. 97 pag. 8†. Hannover, 1896.
- Seydlitz**, E. v., Geographie. In 5 Ausgaben. Ausgabe D. In 6 Heften auf Grund der neuen preuss. Lehrpläne bearbeitet von E. Oehlmann u. F. M. Schröter. Heft 4. Physische Landeskunde Deutschlands. (Oberstufe.) Die deutschen Kolonien. (Lehrstoff der Obertertia.) 3. Stereotyp-Auflage. (12. bis 21. Tausend.) 64 pag. 39 Karten u. Abbildungen. Breslau, 1897, F. Hirt. Kart. M. 0,60.

β. Geophysik.

- Ehlert**, Reinhold, Horizontalpendelbeobachtungen im Meridian zu Strassburg i. E. Von April bis Winter 1895. *Beitr. z. Geophysik, Leipzig*, 1896, 3, 131—215. ††.
- Esoenhagen**, [Max], Magnetische Anomalien im Harz. *V. des 12. D. Geographentages zu Jena* . . . 1897, *Berlin*, 1897, XIX—XXIII. *.
- , M., Werthe der erdmagnetischen Elemente zu Potsdam für das Jahr 1896. (Mitgetheilt vom magnetischen Observatorium des k. preuss. Meteorologischen Instituts.) *A. der Physik u. Chemie, Leipzig*, 1897, N. Folge 61, 411—413. — *Met. Z., Wien*, 1897, 14, 306—307.
- Galle**, A., Bestimmung der Polhöhe und der Intensität der Schwerkraft auf 22 Stationen von der Ostsee bei Kolberg bis zur Schneekoppe. (Veröffentl. des K. Pr. Geodätischen Institutes.) *Himmel u. Erde, Berlin*, 1897, 9, 225—235. ††.
- Gookel**, A., Messungen des Potentialgefälles der Luftpolektricität in Ladenburg a. Neckar. *Met. Z., Wien*, 1897, 14, 281—297.
- Horizontalpendelbeobachtungen** im Meridian zu Strassburg. *Met. Z., Wien*, 1897, 14, 184—186.
- Magnetische Landesaufnahme** der norddeutschen Gebiete. *Terrestrial Magnetism, Cincinnati*, 1897, 2, 44.
- N[eumayer]**, Bericht der Deutschen Seewarte über die Ergebnisse der magnetischen Beobachtungen in dem deutschen Küstengebiete und in den deutschen Schutzgebieten während des Jahres 1896. *A. der Hydrogr. u. Marit. Met., Berlin*, 1897, 25, 299—308.
- Schück**, A., Magnetische Beobachtungen an der Kieler Förde und Eckernförder Bucht, übertragen auf 1895, 5. *Schriften Naturw. Ver. f. Schleswig-Holstein, Kiel*, 1897, 11, I, 74—77, 149—156. 2*.
- , A., Magnetische Beobachtungen auf den West-Inseln und einigen Punkten der West- und Südküste Schleswig-Holsteins, übertragen auf 1895, 5. *Schriften Naturw. Ver. f. Schleswig-Holstein, Kiel*, 1897, 11, I, 36—38.
- Schwere**, Messungen der — auf der Linie Kolberg-Schneekoppe. [Nach Helmert.] *Jb. der Astron. u. Geophysik, Leipzig*, 1897, 7, 92—94. †.

γ. Klimatologie.

- Bebber**, W. J. van, Der Wetterdienst an der deutschen Seewarte und Grundlage der Wettervorhersage. *Natur u. Offenbarung, Münster*, 1897, 43, 1—11, 98—114. ††. 4*.

- Berthold, Jul., Beiträge zu einem Wetteratlas für das Königreich Sachsen. (Festschrift zum 25jährigen Jubiläum des königl. Seminars zu Schneeberg. 1872—1897. No. 4.) II-79 pag. 4 †. Schneeberg, 1897, (B. F. Goedsche). M. 1,70 (Preis der ganzen Festschrift).
- , Die Niederschlagsverhältnisse in den deutschen Gebirgen. [1883—92.] *M. Ver. E. Leipzig* 1896, *Leipzig*, 1897, XXIX—XXXI.
- Börnstein, R., Der jährliche und tägliche Gang des Niederschlages in Berlin N. *Berliner Zweigverein der D. Met. Ges., Berlin*, 1897, 14. Vereinsjahr, 9—19. ††. — *Met. Z., Wien*, 1897, 14, 209—214. ††.
- Brzezak, Meteorologische Beobachtungen in der Grafschaft Glatz im Jahre 1896. Zusammengestellt im Kgl. Meteorol. Inst. in Berlin, erläutert von —. *J.-Ber. u. Mitgl.-Verzeichnis des Glatzer Gebirgs-Vereins, Glatz*, 1896/97, 77—86.
- Gerland, G., Das Klima von Elsass-Lothringen, seine Bedingungen und seine Folgen. (Aus: „Naturgeschichtliche Bilder aus Elsass-Lothringen“. Sonder-Abdruck der Festgabe zur Versammlung des Deutschen Apotheker-Vereins, Straßburg 1897. Herausgeg. v. d. Philomatichen Gesellschaft in Elsass-Lothringen, pag. 61—78.)
- Grünn, Philipp, Die Temperaturverhältnisse Schleswig-Holsteins und Dänemarks. (Schluss.) Oster-Programm 1897 des königl. Gymnasiums zu Meldorf. 24 pag. Meldorf, 1897, Druck v. B. S. Darger. 4.
- Haberland, Maximilian, Zusammenstellung der Gewitterbeobachtungen der meteorologischen Station Neustrelitz in den Jahren 1887 bis 1895. *Arch. Ver. der Freunde d. Naturgesch. in Mecklenburg, Güstrow*, 1897, 50, 19—24.
- Hellmann, G., Der Wolkenbruch vom 29./30. Juli 1897 im Riesengebirge. *Met. Z., Wien*, 1897, 14, 313—315.
- , G., Winterregen im Gebiet der oberen Wupper. *Met. Z., Wien*, 1897, 14, 31.
- Hennig, Der Wolkenbruch im Riesengebirge am 29./30. Juli. *Naturw. Wochenschrift, Berlin*, 1897, 12, 404—405.
- Henze, Andreas, Das Klima von Arnberg. Nach den Beobachtungen der meteorologischen Station. (Forts.) Programm 1897 des königl. Laurentianums zu Arnberg. III-XXVI pag. Arnberg, 1897, Druck v. F. W. Becker. 4.
- Herrmann, E., Einiges über Stürme und Sturmwarnungswesen an der deutschen Küste. *Marine-Rundschau, Berlin*, 1897, 8, 1101—1109. *.
- , E., Rückblick auf das Wetter in Deutschland im Jahre 1896. *A. der Hydrogr. u. Marit. Met., Berlin*, 1897, 25, 104—114.
- [—, E.], Zur Erklärung der Überflutungen in Deutschland 1897. *Globus, Braunschweig*, 1897, 72, 389.
- Horn, F., Die Schneedecke in Bayern im Winter 1895/96. 29 pag. S.-A. Beob. d. met. Stat. in Bayern, XVIII, 1896.
- Kassner, C., Das Unwetter am 2. August 1896 in Mitteldeutschland. *Das Wetter, Berlin*, 1897, 14, 9—16. *.
- , C., Die Niederschlagsverhältnisse von Bad Harzburg. *Das Wetter, Berlin*, 1897, 14, 25—32, 49—54, 78—83. *.
- , C., Ein Beitrag zur Gewitterstatistik. *Met. Z., Wien*, 1897, 14, 64—66.
- Klengel, Friedrich, Zum Klima des Fichtelberges (1213 m) im sächsischen Erzgebirge. *Das Wetter, Berlin*, 1897, 14, 83—88, 140—144, 159—164, 208—211, 237—239, 257—260.
- König, H., Sonnenschein in Hamburg 1896. *Met. Z., Wien*, 1897, 14, 318—320.
- , Helmuth, 10 Jahre Sonnenschein in Mecklenburg. *Arch. Ver. der Freunde d. Naturgesch. in Mecklenburg, Güstrow*, 1897, 50, 85—100.
- Kummerow, Heinrich, Die klimatischen Verhältnisse von Bromberg. Oster-Programm 1897 des königl. Gymnasiums zu Bromberg. 24 pag. Bromberg, 1897, Druck v. A. Dittmann. 4.
- Less, E[mil], Wetter-Monatsübersicht. [December 1896 bis November 1897.] *Naturw. Wochenschrift, Berlin*, 1897, 12, 32—33, 80—81, 128—130, 189—190, 236—237, 285—286, 345—346, 392—393, 440—441, 501—502, 549—551, 615—617. ††.

- [**Maurer**], Die periodische Wiederkehr kalter und warmer Sommerwetter. *Globus, Braunschweig*, 1897, 72, 321—322.
- Meteorologische Beobachtungen** auf dem Inselsberg und zu Erfurt 1895 und 1896. *Met. Z., Wien*, 1897, 14, 351—352.
- Polis, P.**, Die Niederschlagsverhältnisse von Aachen. *Das Wetter, Berlin*, 1897, 14, 193—201, 224—231.
- , P., Ueber die tägliche Periode des Wolkenzuges und der Windrichtung [zu Aachen]. *Met. Z., Wien*, 1897, 14, 302—305.
- , P., Vergleichende Niederschlagsmessungen an der Meteorologischen Station Aachen. *Das Wetter, Berlin*, 1897, 14, 104—109, 131—133. ††.
- [—, P.], Tägliche Periode des Regenfalls zu Aachen. *Met. Z., Wien*, 1897, 14, 383.
- Regenmengen, Grosse** — [in Harzburg]. *Met. Z., Wien*, 1897, 14, 154.
- Römer, Aug.**, Tabellarische Zusammenstellung der Ergebnisse der meteorologischen Beobachtungen der Station Wiesbaden in den Jahren 1870—1895 incl. . . . *Jb. des Nassauischen Ver. f. Naturkunde, Wiesbaden*, 1897, 50, 241—245.
- Schreiber, Paul**, Beiträge zur meteorologischen Hydrologie der Elbe. (Aus: „Civilingenieur“.) Herausgegeben von der Direktion des königl. sächs. meteorologischen Institutes in Chemnitz. (Abhandlungen des königl. sächsischen meteorologischen Institutes. Heft 2.) 72 Spalten. Mit einem Anhang. 2†. Leipzig, 1897, A. Felix in Komm. M. 2. 4.
- , Paul, Das Klima des Königreichs Sachsen. Amtliche Publication des königl. sächs. meteorologischen Institutes. Heft IV. Die klimatographischen Arbeiten des königl. sächsischen meteorologischen Institutes bei der sächsisch-thüringischen Industrie- u. Gewerbe-Ausstellung Leipzig 1897. Mit 6 Anhängen. III-33 pag. Chemnitz, 1897, M. Bülz in Komm. M. 2. 4.
- Schubert, J.**, Ueber den Einfluss der schlesischen Kiefernwaldungen auf die mittlere Sommertemperatur ihrer Umgebung. *Das Wetter, Berlin*, 1897, 14, 178—182.
- Schultheiss**, Zum Klima von Heidelberg. *Das Wetter, Berlin*, 1897, 14, 182—185.
- Schwalbe, G.**, Ueber die Häufigkeit der Frost-, Eis- und Sommertage in Nord-Deutschland. *Met. Z., Wien*, 1897, 14, 161—170.
- Sonnenscheindauer**, Die — im deutschen Küstengebiete. [Nach Helmuth König.] *Jb. der Astron. u. Geophysik, Leipzig*, 1897, 7, 385—393.
- Thüringen**, Witterung in — 1896. *Das Wetter, Berlin*, 1897, 14, 97—103.
- Treitschke, Friedr.**, Beiträge zur Klimatologie Thüringens. Zusammenstellungen aus dem Beobachtungsmaterial der Gipfelstation Inselsberg und der Basisstation Erfurt. 173 pag. 2†. *. Mit eingedruckten Kurven. Berlin, 1897, O. Salle. M. 6.
- Uebersicht** der Ergebnisse der an den badischen meteorologischen Stationen angestellten Beobachtungen, nebst Wasserstandsaufzeichnungen an den wichtigsten Hauptpegeln des Rheins im Monat December 1896 bis November 1897. *Karlsruher Zeitung*, 1897.
- über die Ergebnisse der an den badischen meteorologischen Stationen im Jahre 1896 angestellten Beobachtungen. *Karlsruher Zeitung*, 1897.
- Wagner, Paul**, Ueber Schnee-Verhältnisse im bayrisch-böhmischen Grenzgebirge. *Leopoldina, Halle*, 1897, 33, 136—140.
- Weber, L.**, Die Temperaturschwankungen in Kiel. *Schriften Naturw. Ver. f. Schleswig-Holstein, Kiel*, 1897, 11, 1, 187—194.
- , L., Tageslichtmessungen in Kiel. *Schriften Naturw. Ver. f. Schleswig-Holstein, Kiel*, 1897, 11, 1, 48.
- Witterung**, Die — an der deutschen Küste im Dezember 1896 bis November 1897. *A. der Hydrogr. u. Marit. Met., Berlin*, 1897, 26, 45—48, 93—96, 141—144, 173—176, 221—224, 270—272, 318—320, 366—368, 413—416, 462—464, 510—512, 557—560.
- im Dezember 1896 bis November 1897 nach den Beobachtungen des königlichen meteorologischen Instituts. *Statistische Korrespondenz, Berlin*, 1897, 23. 12 pag.

- Witterungsübersicht, Veröffentlichungen des K. Statistischen Landesamts.** Meteorologische Zentralstation. — für den Monat December 1896 bis November 1897. *Staats-Anzeiger für Württemberg, Stuttgart, 1897, Beilage. 12*.*
- , Veröffentlichungen des K. Statistischen Landesamts. Meteorologische Zentralstation. — für das Jahr 1896 nach den Beobachtungen der württ. meteorolog. Stationen. (Separatabdruck aus: *Staats-Anzeiger für Württemberg, 1897.*) 1 Blatt. *. Fol.
- Witterungsverhältnisse, Uebersicht über die —** Elsass-Lothringens im Monat November 1896 bis November 1897. Zusammengestellt vom meteorologischen Landesdienst. *Strassburger Correspondenz, 1897, Beilage.*
- , Uebersicht über die — Elsass-Lothringens im Jahre 1896. Zusammengestellt vom meteorologischen Landesdienst. *Strassburger Correspondenz, 1897, Beilage.*
- Witterungsverhältnisse, Uebersicht über die —** im Königreiche Bayern während der Monate December 1896 bis November 1897. Mitgetheilt durch die k. b. Meteorologische Centralstation. (Separatabdruck aus der „Augsburger Abendzeitung“.) 12 Bl. mit je 2 Kärtchen. Fol.

d. Gebirgskunde.

- Angersbach, A. L.,** Der Felssturz im Königenthal bei Rambach. *Abh. und Ber. Ver. f. Naturkunde Kassel, 1896, 41, 40—48.*
- Beck, R.,** Geologischer Wegweiser durch das Dresdner Elbthalgebiet zwischen Meissen und Tetschen. VIII-162 pag. *. Berlin, 1897, Gebr. Borntraeger. 16.
- , R., und C. A. Weber, Ueber ein Torflager im älteren Diluvium des sächsischen Erzgebirges. *Z. D. Geol., Ges., Berlin, 1897, 49, 662—671. ††.*
- Becker, H.,** Eine geologische Karte des Taunus. *V. Ges. D. Naturforscher u. Ärzte, 68. Versammlung zu Frankfurt a. M. ... 1896, Leipzig, 1897, II. Theil, 1. Hälfte, 234—235.*
- Benecke, E. W.,** Uebersicht der geologischen Verhältnisse von Elsass-Lothringen. (Aus: „Naturgeschichtliche Bilder aus Elsass-Lothringen“. Sonder-Abdruck aus der Festgabe zur Versammlung des Deutschen Apotheker-Vereins, Strassburg 1897. Herausgeg. v. d. Philomatischen Gesellschaft in Elsass-Lothringen, pag. 23—60.)
- Berendt, G.,** Der tiefere Untergrund Berlins. Unter Mitwirkung von F. Kaunhoven. Mit 7 Tafeln Profile u. einer geognostischen Uebersichtskarte. Herausgegeben von der königl. preuss. geologischen Landesanstalt. (Abhandlungen der königl. preuss. geologischen Landesanstalt. Neue Folge. Heft 28.) V-59 pag. Berlin, 1897, S. Schropp in Komm. M. 4. — Festschrift für die vom 22.—25. Sept. 1897 in Berlin tagende XI. internationale Wanderversammlung der Bohringenieur u. Bohrtechniker. V-59 pag. Berlin, 1897, Polytechnische Buchhandlung A. Seydel in Komm. M. 4.
- Cremer, Leo,** Die Sutan-Ueberschiebung. Eine Studie aus den Lagerungs-Verhältnissen des westfälischen Steinkohlengebirges. (Aus: „Glückauf“.) 8 pag. 3 †. Essen, 1897, G. D. Baedeker. M. 2. 4.
- Dathe, E.,** Das schlesisch-sudetische Erdbeben vom 11. Juni 1895. Mit einer Karte. Herausgegeben von der königl. preuss. geologischen Landesanstalt. Abhandlungen der königl. preuss. geologischen Landesanstalt. Berlin, 1897. Neue Folge. Heft 22. IV-329 pag. * 1: 300 000. M. 8.
- , E., und F. Wahnschaffe, Oberflächengestalt und geologische Verhältnisse (des Oderstromgebiets). (Sonderabdr. a. d. Oder-Werk: Der Oderstrom, sein Stromgebiet und seine wichtigsten Nebenflüsse. Bd. 1. Abth. 1. S. 58—109.) 52 pag. Berlin, 1896. 4.
- Dütting, Chr.,** Neue Aufschlüsse im Saarbrücker Steinkohlenbezirke. *V. naturhist. Ver. d. preuss. Rheinlande, Westfalens u. d. Reg.-Bez. Osnabrück, Bonn, 1897, 54, 280—294. †.*

- Engel, Th.**, Die Schwabenalb und ihr geologischer Aufbau. VI-199 pag. ††. Mit einer geognostischen Karte u. einer (farbigen) Übersichtskarte des Jura. Tübingen, 1897, G. Schnürlein in Komm. In *Leinw. kart.* M. 1,50.
- Erdbeben**, Das mittelschlesische — am 11. Juni 1895. [Nach R. Leonhard und W. Volz.] *Jb. der Astron. u. Geophysik, Leipzig*, 1897, 7, 148—155.
- Förderreuther, M.**, Geologische Plauderei über die Allgäuer Alpen. Vortrag, gehalten in der Alpenvereinssektion Allgäu-Kempten. 5. X. 1897. 32 pag. †. Kempten, 1897, (J. Kösel). M. 0,60. 12.
- Fossiler Wald**, Ein — in der Mark. Von Schw. *Himmel u. Erde, Berlin*, 1897, 10, 46—47. †.
- Fraas, Eberh.**, Liebenzell mit den Umgebungen von Liebenzell, Weil der Stadt, Heimsheim, Mönchsheim und Pforzheim. (Geognostische Spezialkarte von Württemberg. Herausgegeben von dem königl. statistischen Landesamt. Begleitworte zu Nr. 15.) Unter Zugrundelegung der früheren Aufnahme u. Beschreibung von E. Paulus revidirt u. von neuem bearbeitet. 30 pag. Stuttgart, 1897, (H. Lindemann). M. 0,50. 4.
- Gaebler, C.**, Die Oberfläche des Oberschlesischen Steinkohlengebirges. *Z. f. praktische Geologie, Berlin*, 1897, 401—409. ††. *
- Gagel, C.**, und G. Müller, Die Entwicklung der ostpreussischen Endmoränen in den Kreisen Ortelsburg und Neidenburg. *Jb. K. Preuss. Geol. Landesanstalt u. Bergakademie zu Berlin*, 1897, 17, II, 250—277. ††. * 1:100 000.
- Geinitz, E.**, XVI. Beitrag zur Geologie Mecklenburgs. Neue Aufschlüsse der mecklenburgischen Kreideformation. (Aus: „Archiv des Vereins der Freunde der Naturgeschichte in Mecklenburg.“) 59 pag. Güstrow, 1897, (Opitz & Co.). M. 1.
- , E., Kritik der Frage der interglacialen Torflager Norddeutschlands. *Arch. Ver. der Freunde d. Naturgesch. in Mecklenburg, Güstrow*, 1897, 50, 11—18.
- , E., Zur Entstehung unserer Sölle. *Arch. Ver. der Freunde d. Naturgesch. in Mecklenburg, Güstrow*, 1897, 50, 271—274. — 59 pag. Güstrow, 1897, (Opitz & Co.). M. 1.
- Gottsohe, C.**, Die tiefsten Glacialablagerungen der Gegend vom Hamburg. Vorläufige Mittheilung. *M. G. Ges. Hamburg*, 1897, 13, 131—140. — 10 pag. Hamburg, 1897, L. Friederichsen & Co. M. 0,60.
- , C., Die Endmoränen und das marine Diluvium Schleswig-Holstein's, im Auftrage der geographischen Gesellschaft in Hamburg untersucht. Theil 1. Die Endmoränen. *M. G. Ges. Hamburg*, 1897, 13, 1—57. 7†. * 1:750 000. — Hamburg, 1897, L. Friederichsen & Co. M. 4.
- Haag, Friedrich**, Zur Geologie von Rottweils Umgebung. Programm 1897 des königl. Gymnasiums zu Rottweil. 3-37 pag. †. 2*. Rottweil, 1897, Druck v. M. Rothschild. 4.
- Haas, H.**, Das geologische Profil des Kaiser Wilhelm-Kanals. *Schriften Naturw. Ver. f. Schleswig-Holstein, Kiel*, 1897, 11, I, 50—54.
- Halbfass**, Erdfälle (?) bei Dannenberg a. d. Elbe im Lüneburgischen. *Globus, Braunschweig*, 1897, 72, 62—63.
- Heusler, C.**, Beschreibung des Bergreviers Brühl-Unkel und des niederrheinischen Braunkohlenbeckens. Bearbeitet im Auftrage des königl. Oberbergamtes zu Bonn. Mit einer Übersichtskarte über die Braunkohlenablagerungen und sonstigen Mineral-Lagerstätten in den Bergrevieren Brühl-Unkel und Deutz-Ründeroth, Oberbergamtsbezirk Bonn, mit Profilblättern u. Abbildungen von Säulen-Basaltvorkommen. IV-239 pag. Bonn, 1897, A. Marcus. M. 7,50.
- Hug, Otto**, Beiträge zur Stratigraphie und Tektonik des Isteiner Klotzes. Mit 2 Taf. u. 6 Fig. im Text. Diss. Freiburg i. B. (Aus: Mitt. d. Bad. geol. Landesanst., Bd. III.) 92 pag. †. *. Heidelberg, 1897.
- Hummel, Franz**, Geologisch-agronomische Studien im Bereich des westlichen Ufers der Regnitz bei Erlangen. Diss. Erlangen. 82 pag. †. Posen, 1897.
- Hundhausen, Theodor**, Deutsche Vulkane. *Prometheus, Berlin*, 1897, 8, 665—668, 673—676.

- Hundt, R.**, Die Gliederung des Mitteldevons am Nordwestrande der Attendorf-Elssper Doppelmulde. *V. naturh. Verh. d. preuss. Rheinlande, Westfalens u. d. Reg. Bez. Osnabrück, Bonn*, 1897, 54, 205—242. * 1: 80 000.
- Jentzsch, Alfred**, Neue Gesteins-Aufschlüsse in Ost- und Westpreussen 1893—1895. *Jb. K. Preuss. Geol. Landesanstalt u. Bergakademie zu Berlin*, 1897, 17, II, 1—125. 4†.
- Kaiser, E.**, Geologische Darstellung des Nordabfalles des Siebengebirges. *V. naturhist. Ver. d. preuss. Rheinlande, Westfalens u. d. Reg.-Bez. Osnabrück, Bonn*, 1897, 54, 78—204. ††. * 1: 25 000.
- Keilhack, K.**, Beobachtungen über die Bewegungsgeschwindigkeit zweier Wanderdünen zwischen Rügenwalde und Stolpmünde. *Jb. K. Preuss. Geol. Landesanstalt u. Bergakademie zu Berlin*, 1897, 17, II, 194—198. ††.
- , K., Die Drumlinlandschaft in Norddeutschland. *Jb. K. Preuss. Geol. Landesanstalt u. Bergakademie zu Berlin*, 1897, 17, II, 163—188. 8*. — *Z. D. Geol. Ges., Berlin*, 1897, 49, *Verh. der Ges.*, 2—4.
- , Neuere Tiefbohrungen auf dem Fläming. *Z. D. Geol. Ges., Berlin*, 1897, 49, *Verh. der Ges.*, 23—27.
- , K., und E. Zimmermann, Verzeichniss von auf Deutschland bezüglichen geologischen Schriften und Karten-Verzeichnissen. Ergänzt und zum Druck vorbereitet durch R. Michael. Abgeschlossen Sommer 1897. Herausgegeben von der Königlich Preussischen Geologischen Landesanstalt. *Abh. K. Preuss. Geol. Landesanstalt, Berlin*, 1897, N. Folge, Heft 26. IX-108 pag. M. 4.
- Klebs, R.**, Die diluvialen Wälle in der Umgegend von Nechlin. *Jb. K. Preuss. Geol. Landesanstalt u. Bergakademie zu Berlin*, 1897, 17, II, 231—249. ††.
- Klemm, G.**, Geologisch agronomische Untersuchung des Gutes Weilerhof (Wolfskehlen bei Darmstadt). Nebst einem Anhang über die Bewirtschaftung der verschiedenen Bodenarten des Gutes vom Besitzer G. Dehlinger. (Abhandlungen der großherzogl. hessischen geologischen Landesanstalt zu Darmstadt. Band III. Heft 1.) 53 pag. *. Darmstadt, 1897, A. Bergsträsser in Komm. M. 2,50.
- Kooh, M.**, Die neueren Ergebnisse der geologischen Forschung im Unterharz. *Z. D. Geol. Ges., Berlin*, 1897, 49, *Verh. der Ges.*, 7—19. ††.
- Lapparent, Alb. de**, Note à propos de l'histoire de la vallée du Rhin. *B. S. Géol. France, Paris*, 1897, (3) 25, 727—730.
- , A. de, Note sur l'histoire géologique des Vosges. *B. S. Géol. France, Paris*, 1897, (3) 25, 6—29. *.
- , A. de, Sur l'histoire géologique des Vosges. *C.-R. Ac. Sc., Paris*, 1897, 124, 51—54.
- Lehmann, Emil**, Geologisches aus Reichenbachs Umgebung. Etwas über den Reichenbacher Boden. Oster-Programm 1897 der König Wilhelms-Schule zu Reichenbach i. Schl. 24 pag. 4†. Reichenbach i. Schl., 1897, Druck v. H. Dittrich.
- , Otto, Erlöschene deutsche Vulkane. *Aus allen Weltteilen, Berlin*, 1897, 28, 117—124.
- Loewer, Emil**, Geologische Erläuterungen zur Anlage der neuen städtischen Wasserwerke nach Besichtigung am 5. Mai 1894. *Abh. und Ber. Ver. f. Naturkunde Kassel*, 1895, 40, 61—67.
- , Emil, Über die Basalttuffe vom Habichtswald und von Homberg, Reg.-Bez. Kassel. *Abh. und Ber. Ver. f. Naturkunde Kassel*, 1897, 42, 51—68. ††.
- , Emil, Vom nördlichen Meissner und vom Gelsterthal. *Abh. und Ber. Ver. f. Naturkunde Kassel*, 1896, 41, 32—37.
- Martin, J.**, Diluvialstudien. III. Vergleichende Untersuchungen über das Diluvium im Westen der Weser. *J.-Ber. Naturw. Ver. Osnabrück*, 1897, 11, 1—66.
- Müllenhoff, Karl**, Über die Entstehung des norddeutschen Tieflandes. *Die Natur, Halle a. S.*, 1897, 46, 269—271.
- Naumann, Bernhard**, Die Entstehungsgeschichte des Erzgebirges. *Praktischer Schulmann*, 1896, Heft 7, 607—623.

- Nessig, Wilhelm Robert**, Geologische Excursionen in der Umgegend von Dresden. I. Th. Oster-Programm 1897 der Drei-König-Schule (Realgymnasium) zu Dresden-Neustadt. 42 pag. 2*. Dresden, 1897, Druck v. B. G. Teubner. 4.
- Reihenan, Wilhelm von**, Bilder aus dem Mainzer Becken. *Die Natur, Halle a. S.*, 1897, 46, 137—141, 148—153, 289—291, 325—328, 361—364, 445—451. ††.
- Rosenthal**, Die tertiären Ablagerungen bei Kassel und ihre durch Basaltdurchbrüche veredelten Braunkohlenflöze. *Abh. und Ber. Ver. f. Naturkunde Kassel*, 1896, 41, 106—117. ††.
- Sabban, P.**, Die Dünen der südwestlichen Heide Mecklenburgs und über die mineralogische Zusammensetzung diluvialer und alluvialer Sande. *M. aus d. Grossherzogl. Mecklenburg. Geol. Landesanstalt, Rostock*, 8. 52 pag. ††. 2*. M. 2,50. — III-52 pag. 2†. 2*. Rostock, 1897, G. B. Leopold in Komm. M. 2,50. 4.
- Schlüter, Clemens**, Zur Heimathfrage jurassischer Geschiebe im westgermanischen Tieflande. *Z. D. Geol. Ges., Berlin*, 1897, 49, 486—503.
- Schütze, Ew.**, Die Trias bei Jena. *Die Natur, Halle a. S.*, 1897, 46, 196—199.
- Schwahn, P.**, Unser norddeutsches Tiefland. *Himmel u. Erde, Berlin*, 1897, 9, 337—357, 385—406. ††. 4*. — (Sammlung populärer Schriften, herausgegeben von der Gesellschaft Urania zu Berlin. No. 46.) 44 pag. ††. Berlin, 1897, H. Paetel. M. 1,20.
- Seyfried, Ernst von**, Geognostische Beschreibung des Kreuzbergs in der Rhön. *Jb. K. Preuss. Geol. Landesanstalt u. Bergakademie zu Berlin*, 1897, 17, III, 3—38. †. * 1: 25 000. — Dissertation, Strassburg. Berlin, 1897.
- Spangenberg, G.**, Die Barbarossahöhle im Kyffhäuser-Gebirge. Geologischer Führer durch dieselbe. Mit 4 Lichtbildern, einem Profil u. einem Grundriß. 16 pag. Leipzig, 1897, B. Franke. M. 0,80.
- Übersicht des Standes der Arbeiten der geologischen und geologisch-agronomischen Landesaufnahme in Preussen und den thüringischen Staaten Ende 1896.** * 1: 2 000 000. *Landwirtschaftliche Jb., Berlin*, 1897, 26, Ergänzungsbd. 1.
- Vorweg, O.**, Beiträge zur Diluvialforschung im Riesengebirge. *Z. D. Geol. Ges., Berlin*, 1897, 49, 829—864.
- Walther, Johannes**, Thüringer Landschaftsformen erläutert aus ihrem geologischen Bau. *Ver. des 12. D. Geographentages zu Jena* . . . 1897, *Berlin*, 1897, 210—224.
- Zaehle, Eduard**, Die Grundzüge einer Bildungsgeschichte der Erdrinde innerhalb der deutschen Grenze erläutert an der Geologischen Wand im Humboldthain zu Berlin. *Naturw. Wochenschrift, Berlin*, 1897, 12, 241—246. ††.
- Zwiesele, Heinr.**, Geognostischer Führer in die Umgegend von Reutlingen. IV-33 pag. ††. 2†. Stuttgart, 1897, E. Schweizerbart. M. 1,20.

e. Hydrographie.

- Anschütz, Ottomar**, Die Verheerungen der Eglitz und Lomnitz in Schmiedeberg und Krummhübel, aufgenommen von —. Zum Besten der Geschädigten herausgegeben von Ottomar Anschütz, G. m. b. H. Berlin, 1897. 35 Bilder.
- Auerbach, Bertrand**, Le régime de l'Oder. *A. de G., Paris*, 1897, 6, 313—327. ††.
- Brandt, K.**, Salzgehalt und Thierwelt im Kaiser Wilhelm-Kanal. *Schriften Naturw. Ver. f. Schleswig-Holstein, Kiel*, 1897, 11, I, 8—9.
- Cramer, Ed.**, Die beiden Heidelberger Tiefbrunnen und ihr Verhältniß zum Neckar. (Aus: „Verhandlungen des naturhistorisch-medicinischen Vereins zu Heidelberg“.) 18 pag. Mit einer Figur u. 4 Doppeltafeln. Heidelberg, 1897, C. Winter. M. 1.
- Dammann, C.**, Die Wupper. *V. naturhist. Ver. d. preuss. Rheinlande, Westfalens u. d. Reg.-Bez. Osnabrück, Bonn*, 1897, 54, 243—280.
- Grössler, Hermann**, Urkundliche Nachweise über den Lauf der Saale zwischen Halle und der Wippermündung und die an demselben gelegenen Wüstungen. *M. Ver. E. Halle a. S.*, 1897, 1—27. * 1: 100 000.
- Halbfass, Wilhelm**, Der Arendsee in der Altmark. Zweiter Teil. *M. Ver. E. Halle a. S.*, 1897, 93—124. †.

- Halbfass**, Wilhelm, Tiefen- und Temperaturverhältnisse der Eifelmaare. *Petermanns M., Gotha*, 1897, 43, 149—153. 6* 1:25 000.
- , Wilhelm, Ueber einige Seen im Stromgebiet der Elbe. *Arch. Ver. der Freunde d. Naturgesch. in Mecklenburg, Güstrow*, 1897, 50, 154—160. †.
- Hochwasser-Katastrophe**, Die — im Riesengebirge am 29./30. Juli 1897. 51 pag. ††. Hirschberg (Schl.), 1897, Hirschberger Tageblatt-Buchdruckerei. M. 0,50.
- Klein**, Die Ursache der Hochwasserkatastrophe in Schlesien. *Gaea, Natur u. Leben, Leipzig*, 1897, 33, 689—692. *.
- Lupin**, Friedrich Freiherr von, Quellentemperatur in Oberbayern. *Schriften der Physik.-Ökonom. Ges. zu Königsberg i. Pr.*, 1897, 38, 1—36. * 1:35 000.
- Malleson**, G. B., The Lakes and Rivers of Austria, Bavaria, and Hungary, with a Sketch of Amblève and Lingenville in Rhenish Prussia. 172 pag. *. London, Chapman and Hall. 3 s. 6 d.
- Meythaler**, Fr., Die Hochwasserkatastrophe vom März 1896. *J.-Ber. des Centralbureaus f. Met. u. Hydrogr. im Grossherzogthum Baden für 1896, Karlsruhe*, 1897, 99—117. †.
- Nehls**, Chr., Die Sturmfluthen in der Elbe, insbesondere die Sturmfluthen vom 12. Februar und vom 22./23. December 1894, sowie vom 5. bis 8. December 1895. (Hydrologischer Jahresber. von der Elbe für 1895.) 30 pag. 6 †. Magdeburg, 1896. 4.
- Oder**, Das Stromgebiet der —. *Z. f. Schulgeogr., Wien*, 1897, 10, 69—71.
- , The River —. *G. J., London*, 1897, 0, 422—426.
- Oderstrom**, Der —. *Gaea, Natur u. Leben, Leipzig*, 1897, 33, 129—146.
- Partsch**, J., Der Oderstrom, sein Stromgebiet und seine wichtigsten Nebenflüsse. Eine hydrographische, wasserwirtschaftliche und wasserrechtliche Darstellung. Bericht über das grosse Werk des Hochwasser-Ausschusses. *Petermanns M., Gotha*, 1897, 43, 37—41.
- Schmidt**, K., Wassermengen der Weichsel, der Nogat und der Brahe im Jahre 1896. *Centralbl. d. Bauverwaltung, Berlin*, 1897, 17, 309—310. ††.
- Schreiber**, Paul, Beiträge zur meteorologischen Hydrologie der Elbe. (Aus: „Civilingenieur“, 1896, Bd. 42.) Herausgegeben von der Direktion des königl. sächs. meteorologischen Institutes in Chemnitz. (Abhandlungen des königl. sächsischen meteorologischen Institutes. Heft 2.) 72 Spalten. Mit einem Anhang. 2 †. Leipzig, 1897, A. Felix in Komm. M. 2. 4.
- Schroeter**, Otto, Betrachtungen über die Laufveränderungen der Saale zwischen Halle und der Wippermündung bei Bernburg. *M. Ver. E. Halle a. S.*, 1897, 28—39.
- Ule**, Willi, Der Starnberger See. *G. Z., Leipzig*, 1897, 3, 545—557.
- , Willi, Der Wasserhaushalt im Stromgebiet der thüringischen Saale. *Naturw. Wochenschrift, Berlin*, 1897, 12, 4—7.
- Voller**, A., Das Grundwasser in Hamburg. Mit Berücksichtigung der Luftfeuchtigkeit, der Niederschlagsmengen und der Flusswasserstände, der Luft- u. Wassertemperaturen, sowie der Bodenbeschaffenheit dargestellt. Heft 5, enthaltend Beobachtungen aus dem Jahre 1896. (1. Beiheft zum Jahrbuch der Hamburgischen wissenschaftlichen Anstalten. XIV. 1896.) 6 pag. 5 †. Hamburg, 1897, L. Gräfe & Sillem in Komm. M. 3,50. 4.

d. Biologische Geographie.

- Brandt**, Karl, Das Vordringen mariner Thiere in den Kaiser Wilhelm-Canal. *Zoologische Jb. Abtheilung für Systematik, Geographie und Biologie der Thiere, Jena*, 1897, 0, 387—408. 2*.
- , K., Salzgehalt und Thierwelt im Kaiser Wilhelm-Kanal. *Schriften Naturw. Ver. f. Schleswig-Holstein, Kiel*, 1897, 11, I, 8—9.

- Cardot, E.**, Les Forêts du royaume de Prusse. 14 pag. Besançon, 1897, impr. Jacquin.
- Döderlein, L.**, Die Thierwelt von Elsass-Lothringen. (Aus: „Naturgeschichtliche Bilder aus Elsass-Lothringen“. Sonder-Abdruck aus der Festgabe zur Versammlung des deutschen Apotheker-Vereins, Strassburg, 1897. Herausgeg. v. d. Philomatischen Gesellschaft in Elsass-Lothringen, pag. 11—22.)
- Frisch, Alban**, Die Vegetations-Verhältnisse und die Flora des Pöhlberg-Gebietes. Diss. Leipzig. 96 pag. Annaberg, 1897.
- Glatz**, Der Zweck des Waldes und dessen Verhältnisse in der Grafschaft —. *J.-Ber. u. Mitgl. Verzeichnis des Glatzer Gebirgs-Vereins*, Glatz, 1896/97, 48—52.
- Höök, F.**, Pflanzen der Schwarzerlenbestände Norddeutschlands. Eine pflanzengeographische Untersuchung. *Botan. Jahrbücher f. Systematik, Pflanzengesch. u. Pflanzengeogr.*, Leipzig, 1897, 22, 551—581.
- , F., Studien über die geographische Verbreitung der Waldpflanzen Brandenburgs. *V. botan. Ver. d. Provinz Brandenburg*, 1896, 38, 161—220.
- Ilne, E.**, Der Frühling der Jahre 1890—1894 in Mecklenburg-Schwerin. *Arch. Ver. der Freunde d. Naturgesch. in Mecklenburg, Güstrow*, 1897, 50, 1—10. *
- Knuth, Paul**, Flora der Insel Helgoland. 27 pag. Kiel, 1896.
- , P., Phänologische Beobachtungen in Schleswig-Holstein im Jahre 1893. *Die Heimat, Kiel*, 1894, 4, 76—81.
- , Paul, Phänologische Beobachtungen in Schleswig-Holstein. *Schriften Naturw. Ver. f. Schleswig-Holstein, Kiel*, 1897, 11, I, 157—185.
- Schmidt, Richard**, Glacialrelikte in der Flora der Sächsischen Schweiz. *S.-Ber. der naturforschenden Ges. zu Leipzig*, 1897, 22—23, 157—193.
- Schneider, Oskar**, Die Tierwelt der Insel Borkum mit besonderer Rücksicht auf tiergeographisch wichtige Beobachtungen. *Die Natur, Halle a. S.*, 1897, 305—307.
- Soholz, Josef B.**, Vegetationsverhältnisse des preussischen Weichselgeländes. *M. des Copernicus-Ver. f. Wiss. u. Kunst, Thorn*, 1897, Heft 11, 14 pag. 3 †.
- Schorler, B.**, Übersicht über die wichtigeren in den Jahren 1892—94 über die Flora von Nord- und Mittelddeutschland erschienenen Arbeiten. *Botan. Jahrbücher f. Systematik, Pflanzengesch. u. Pflanzengeogr.*, Leipzig, 1897, 22, *Litteraturbericht*, 1—24.
- Toepfer, H.**, Phänologische Beobachtungen in Thüringen. 1896. (16. Jahr.) *M. Ver. E. Halle a. S.*, 1897, 125—129.
- Ule, Willi**, Das Verkümmern der Bäume an der deutschen Nordseeküste. *Die Natur, Halle a. S.*, 1897, 46, 596—597.
- Weber, C. A.**, Ein Beitrag zur Frage nach dem Endemismus der Föhre und Fichte in Nordwestdeutschland während der Neuzeit. *Abh. Naturw. Ver. Bremen*, 1897, 14, II. Heft, 322—329.
- , C. A., Über die Vegetation zweier Moore bei Sassenburg in Westfalen. *Abh. Naturw. Ver. Bremen*, 1897, 14, II. Heft, 305—321.
- Wimmenauer, Karl**, Die Hauptergebnisse zehnjähriger forstlich-phänologischer Beobachtungen in Deutschland. 1885—1894. Bearbeitet und herausgegeben im Auftrage des Vereins deutscher forstlicher Versuchsanstalten. Mit 6 Tabellen, 3 Kurventafeln u. einer Uebersichtskarte. IV-96 pag. Berlin, 1897, J. Springer. M. 3.
- Wirtgen**, Die Flora der Umgebung Saarbrückens in ihren Beziehungen zur physikalischen Beschaffenheit des Bodens mit besonderer Berücksichtigung der Muschelkalkflora. *V. naturhist. Ver. d. preuss. Rheinlande, Westfalens u. d. Reg.-Bez. Osnabrück, Bonn*, 1897, 54, 19—24.
- Zacharias, Otto**, Das Plankton der norddeutschen Binnenseen. *Die Umschau, Frankfurt a. M.*, 1897, 1, 696—701. ††.

e. Anthropogeographie.

- Conwentz, H.**, Die Moorbrücken im Thal der Sorge auf der Grenze zwischen Westpreussen und Ostpreussen. Ein Beitrag zur Kenntniss der Naturgeschichte und Vorgeschichte des Landes. *Abh. z. Landeskunde d. Provinz Westpreussen, Danzig*, 1897, Heft 10. XV-142 pag. ††. 9 †. * 1: 400 000. — Danzig, 1897, Th. Bertling in Komm. M. 6.
- , Die Moorbrücke im Sorgethal, ein Denkmal aus Preussens Vorzeit. *Correspondenz-Blatt d. D. Ges. f. Anthrop., Ethnol. u. Urgeschichte, München*, 1897, 28, 53—54.
- Descamps, Auguste**, Ethnographie. Un village belge en Allemagne (Malmédy et les Wallons prussiens). 16 pag. ††. Paris, 1897, impr. Sauleau.
- Früchtenicht, Hugo**, Die Volksdichte im Herzogtum Anhalt nach der Volkszählung vom 2. Dezember 1895. *M. Ver. E. Halle a. S.*, 1897, 64—74. * 1: 300 000.
- Kaemmel, Otto**, Die älteste Besiedelung Deutschlands. [Nach A. Meitzen.] *Die Grenzboten, Leipzig*, 1897, 56, III, 605—613.
- Lage**, Die geographische — Deutschlands. *Die Grenzboten, Leipzig*, 1896, 55, III, 390—397, 450—456.
- Leinrose, Hermann**, Volksdichte und Zunahme der Bevölkerung im Fürstentume Schwarzburg-Rudolstadt in dem Zeitraume von 1822—1895. Oster-Programm 1897 des fürstl. Gymnasiums u. Real-Progymnasiums zu Rudolstadt. 16 pag. Rudolstadt, 1897, Druck v. F. Mitzlaff.
- 4.
- Linke, Art.**, Ueber den gegenwärtigen Stand der Volkskunde im Allgemeinen und der Sachsens im Besonderen. Vortrag, gehalten am 30. Okt. 1896 im „Verein für Erdkunde“ zu Dresden. XV-92 pag. Dresden, 1897, (v. Zahn & Jaensch). M. 2.
- Mankowski, H.**, Die Philipponen. *D. Rundschau f. G. u. Statistik, Wien*, 1896, 18, 222—224.
- Neukirch, Karl**, Studien über die Darstellbarkeit der Volksdichte mit besonderer Rücksichtnahme auf den elsässischen Wasgau, mit statistischen Tabellen, einer Volksdichtekarte des elsässischen Wasgau, 1: 250 000, und Litteraturverzeichnissen. Inaug.-Diss., Freiburg i. B., 1897. VIII-116 pag. Braunschweig, 1897, W. Scholz. M. 2.
- Ostmark**, Aus unsrer —. Von C. C. *Die Grenzboten, Leipzig*, 1897, 56, III, 390—401, 439—457.
- Parozewski, A. J.**, Szczatki kaszubskie w prowincyi Pomorskiej. Szkice histor.-etnograf. (Die Reste der Kaschuben in Pommern.) *Rocz. Tow. Przyj. Nauk, Posen*, 1896, 22, 145—268.
- Rhamm, Karl**, Der heutige Stand der deutschen Hausforschung und das neueste Werk Meitzens. *Globus, Braunschweig*, 1897, 71, 169—176, 183—188, 206—241. ††.
- , Karl, Über den Ursprung der Slaven. *Globus, Braunschweig*, 1897, 71, 317—319.
- Ruppersberg**, Die älteste Besiedelung der Saargebietes. *V. naturhist. Ver. d. preuss. Rheinlande, Westfalens u. d. Reg.-Bez. Osnabrück, Bonn*, 1897, 54, 8—18.
- Schönermark, Otto**, Die Wüstungen des Harzgebirges. Gesammelt und mit Belegstellen versehen. 58 pag. Rheinbach. Göttingen, 1897, F. Wunder. M. 1.
- Schumacher, K.**, Prähistorische Wohnreste in Südwestdeutschland. *Globus, Braunschweig*, 1897, 72, 157—159.
- Tetzner, F.**, Das litauische Sprachgebiet. *Globus, Braunschweig*, 1897, 71, 381—384. 2*.
- , F., Haus und Hof der Litauer. *Globus, Braunschweig*, 1897, 72, 249—254. ††.
- Voss, C.**, Das Bauernhaus im Herzogtum Schleswig. *Die Heimat, Kiel*, 1897, 7, 3—8, 33—37, 52—55. ††.

- Weber, Franz**, Zur Frage der keltischen Wohnsitze im jetzigen Deutschland. Mit einer unter Benützung des „Handbuchs zur Gebiets- und Ortskunde des Königreichs Bayern von K. Köstler“ entworfenen Uebersichtskarte der Fundorte keltischer Gold- und Silbermünzen im rechtsrheinischen Bayern. *Correspondenzblatt d. D. Ges. f. Anthropol., Ethnol. u. Urgeschichte*, München, 1897, 28, 9—10. *
- Zimmermann, F. W. K.**, Einflüsse des Lebensraums auf die Gestaltung der Bevölkerungsverhältnisse im Herzogtum Braunschweig. (Sonderabdr. a. d. Jahrbuch für Gesetzgebung, Verwaltung und Volkswirtschaft im Deutschen Reiche. Neue Folge. Jahrg. 1897, 137—210.) 74 pag. Leipzig, 1897.
-
- Andree, Richard**, Das zweiherrige Dorf Woltorf und die preussisch-braunschweigische Grenze bei demselben. *Globus*, Braunschweig, 1897, 72, 10—12. 3*.
- Berlins Entwicklung**. *Z. f. Schulgeogr.*, Wien, 1897, 10, 37—40.
- Bevölkerung**, Die Bewegung der — Württembergs im Jahr 1895. *Württembergische Jb. f. Stat. u. Landeskunde*, Stuttgart, Jahrgang 1896, 1897, II, 33—64.
- , Die — des Deutschen Reichs nach der Volkszählung vom 2. Dezember 1895. *Vierteljahrshefte zur Statistik des D. Reichs*, Berlin, 1897, 6, I, 25—28; II, 163—173.
- Broilliard, Ch.**, Les forêts du royaume de Prusse. *A. forestières*, Paris, 1897, 36, 18—21.
- Damköhler, Eduard**, Bevölkerung des Dorfes Cattenstedt bei Blankenburg am Harz. *M. Ver. E. Halle a. S.*, 1897, 39—54.
- Dortmund-Ems-Canal**, Der —. *D. Rundschau f. G. u. Stat.*, Wien, 1897, 20, 130—131. * 1 : 1 350 000.
- Fleck, G.**, Studien zur Geschichte des preussischen Eisenbahnwesens. *Arch. f. Eisenbahnwesen*, Berlin, 1897, 20, 23—61, 889—903, 1073—1098.
- Garbe**, Der Verkehr auf den Wasserstrassen Berlins im Jahre 1896. *Centralblatt d. Bauverwaltung*, Berlin, 1897, 17, 91.
- Gebäude**, Die — in Preussen 1878 und 1893. *Z. des K. Preussischen Statistischen Bureaus*, Berlin, 1897, 37, *Statistische Korrespondenz*, VII.
- Gemeindelexikon** für das Königreich Preussen. Auf Grund der Materialien der Volkszählung vom 2. XII. 1895 und anderer amtlicher Quellen bearbeitet vom königl. statistischen Bureau. VIII. Provinz Schleswig-Holstein. IX-179 pag. M. 2,40. — IX. Provinz Hannover. IX-319 pag. M. 4,20. — XI. Provinz Hessen-Nassau. IX-191 pag. M. 2,60. — XIII. Hohenzollern. IX-15 pag. M. 0,40. Berlin, 1897, Verlag des k. statistischen Bureaus.
- Gemeinde-Verzeichniss** für das Königreich Bayern, bearbeitet auf Grund der Volkszählung vom 2. Dez. 1895. Mit einem Berichte über die Ergebnisse der Volkszählung. (Beiträge zur Statistik des Königreichs Bayern, herausgegeben vom k. statistischen Bureau. Heft LXI.) LXVIII-320 pag. München, 1897, J. Lindauer in Komm. M. 5. Kart. M. 6.
- Goyau, G.**, Le mouvement de la population en Prusse. *A. de G.*, Paris, 1897, 6, 257—262.
- Horn, A. v.**, Zur Frage der Befestigung der Nordseeküste. *Centralbl. d. Bauverwaltung*, Berlin, 1897, 17, 265—267. ††.
- Kaiser-Wilhelm-Kanal**, Der — und seine Bedeutung für die Handelsschifffahrt. Mit 9 Illustrationen von C. Schildt. (Aus: „Hamburgs Handel u. Verkehr“.) 26 pag. Hamburg, 1897, Akt.-Ges. „Neue Börsen-Halle“. M. 1.
- Karwowski, Stan.**, O zniemczeniu Szlaska. [Über die Germanisierung Oberschlesiens.] *Lud., Lemberg*, 1896, 2, 115—125.
- Krollick, H.**, Gross-Berlin nach dem statistischen Jahrbuche von 1896. *D. Rundschau f. G. u. Stat.*, Wien, 1897, 10, 321—324.

- Landau, F.**, Die Entwicklung des Verkehrs zur See in Hamburg. *Hansa, Hamburg*, 1897, 34, 123—125, 267—269.
- Landwirtschaft**, Die ostdeutsche —. *Die Grenzboten, Leipzig*, 1897, 56, II, 353—363, 415—424.
- Leichsering, Aug. C.**, Zur Rettung der nordfriesischen Inselnde. *Aus allen Weltteilen, Berlin*, 1897, 28, 505—514, 549—557. ††.
- Leuchs, Adressbuch aller Länder der Erde der Kaufleute, Fabrikanten, Gewerbetreibenden, Gutsbesitzer etc. etc.**, zugleich Handelsgeographie, Produkten- u. Fabrikaten-Bezugsangabe in 43 Bänden. Bd. 2. Baden. 11. Ausgabe 1898—1902. 158-VIII-464-869 pag. M. 20. — Bd. 11. Ostpreussen. 9. Ausgabe: 1897—1901. 140-820 pag. Nürnberg, 1896 u. 1897, C. Leuchs & Co.
- Main-Donau-Kanal, Der** —. *Export, Berlin*, 1897, 10, 77—79.
- Mathies, Der Dortmunder Hafen und sein Einfluss auf die wirtschaftlichen Verhältnisse Westfalens.** *Zeitschr. f. Binnenschifffahrt, Berlin*, 1897, 3, 220—224. 2*.
- Ortschafts-Verzeichniss, Schlesisches** — sämtlicher Städte, Flecken, Dörfer und sonstiger Ortschaften und Wohnplätze in alphabetischer Ordnung. Mit Angabe des landrätlichen Kreises, der Postanstalt (in der postalischen Schreibweise und Bezeichnung), der nächsten Eisenbahnstation und deren Entfernung in Kilometern, sowie der Zugehörigkeit zum Amtsbezirk, Standesamtsbezirk und Amtsgericht, sowie der Einwohnerzahl. Nebst einem Verzeichniss der schlesischen Amtsgerichte, aus dem ihre Zugehörigkeit zum Landgerichtsbezirk zu ersehen ist, und einer Nachweisung der Kreise, aufgeführt nach Regierungsbezirken. Auf Grund amtlichen Materials neu zusammengestellt. 4. Auflage. IV-320 pag. Breslau, 1897, W. G. Korn. M. 4. Geb. M. 5. 4.
- Ortsverzeichniss von den Herzogthümern Sachsen-Coburg und Gotha auf Grund der Volkszählung vom 2. XII. 1895.** Herausgegeben vom statistischen Bureau des herzoglichen Staatsministeriums zu Gotha. 55 pag. Gotha, 1897, E. F. Thienemann, M. 0,90.
- Sachsen, Verzeichniss sämtlicher Gemeinden des Königreichs** —, geordnet nach Verwaltungsbezirken mit Angabe der Zahl der bewohnten Hausgrundstücke und der ortsanwesenden Bevölkerung unter Berücksichtigung des religiösen Bekenntnisses. Nach dem Ergebniss der Volkszählung vom 2. Dezember 1895. Nebst einem alphabetischen Register über die Gemeinden und ihre Bestandtheile. (Aus: „Zeitschrift des sächs. statistischen Bureaus“.) 88 pag. Dresden, 1897, v. Zahn & Jaensch in Komm. M. 1. 4.
- Schleswig-Holstein, Über die Bevölkerung** —s. Von H. M. *Aus allen Weltteilen, Berlin*, 1897, 28, 352.
- Seeverkehr, Der** — in den deutschen Hafenplätzen in den Jahren 1893 bis 1895. *Vierteljahrshefte zur Statistik des D. Reichs, Berlin*, 1895, 4, II, 22—31; 1896, 5, II, 39—52; 1897, 6, II, 86—100.
- Stahly, C.**, Die wirtschaftliche Entwicklung der im ostpreussischen Kreise Labiau gelegenen Moorkolonien . . . mit besonderer Berücksichtigung der finanziellen und Verschuldungsverhältnisse der Kolonisten. *Landwirtschaftliche Jb., Berlin*, 1897, 26, 431—472, 803—824. †.
- Szymański, Ed.**, Regulacya njścia Wisły. [Regulierung der Weichselmündung.] *Przeł. techn. Warschau*, 1897, 35, 270—274, 285—289.
- Timm, R.**, Über Küstenfischerei an der Nordsee. *Hamburgische Schulzeitung, Hamburg*, 1896, 4, 113—115, 121—123. ††.
- Tromnau, Adolf**, Die deutsche überseeische Auswanderung im Jahre 1896. *D. Rundschau f. G. u. Stat., Wien*, 1897, 10, 563—566.
- Volkszählung**, Die endgültigen Ergebnisse der — vom 2. Dez. 1895 im preussischen Staate, nebst einem aktenmässigen Berichte über die Ausführung dieser Zählung. Theil 1. (Preussische Statistik. (Amtliches Quellenwerk.) Herausgegeben in zwanglosen Heften vom königl. statistischen Bureau in Berlin. Heft 148. Theil I.) VI-LVI-203 pag. Berlin, 1897, Verlag des königl. statistischen Bureaus. M. 6,80. 4.

- Volkszählung**, Die Ergebnisse der — vom 2. Dezember 1895 für das Königreich Württemberg. *Württembergische Jb. f. Stat. u. Landeskunde, Stuttgart*, Jahrgang 1896, 1897, II, 65—116.
- , Die wichtigsten Ergebnisse der — vom 2. Dezember 1895 im Preussischen Staate. *Z. des K. Preussischen Statistischen Bureaus, Berlin*, 1897, 37, 135—158.
- Wasserstrassen**, Der Verkehr auf den deutschen — in den Jahren 1872 bis 1895. *Vierteljahrshefte zur Statistik des D. Reichs, Berlin*, 1897, 6, II, 67—77.

f. Historische Geographie.

- Armbrust**, L., Hunsrücker Ortsnamen in den Kreisen Simmern und Zell. 23 pag. Bonn, 1897, P. Hanstein. M. 0,80.
- Baasoh**, Ernst, Die Anfänge des modernen Verkehrs Hamburgs mit Vorderindien und Ostasien. *M. G. Ges. Hamburg*, 1897, 13, 92—130.
- Cramer**, Franz, Zwei denkwürdige Ortsnamen am Niederrhein. (Xanten mit Birten.) *Beitr. zur Geschichte des Niederrheins, Düsseldorf*, 1897, 12, 258—282.
- Cuntz**, Otto, Die elsässischen Römerstrassen der Itinerare. Mit einer Kartenskizze. *Z. f. die Geschichte des Oberrheins, Karlsruhe*, 1897, N. Folge 12, 437—458. *
- Dahn**, O., Der römische Bergbau an der unteren Lahn. *Bonner Jahrbücher, Jb. Ver. von Altertumsfreunden im Rheinlande*, 1897, 101, 117—127. 4*.
- Dehio**, G., Versuch einer neuen Erklärung des Namens Strassburg. *Z. f. die Geschichte des Oberrheins, Karlsruhe*, 1897, N. Folge 12, 167—168.
- Drzażdzyński**, St., Słowiańskie nazwy miejscowości na Szlasku pruskim. Powiat głubczycki. [Slavische Ortsnamen in Pr.-Schlesien. Bez. Leobschütz.] *Wiśła, Warschau*, 1896, 17, 65—69.
- Gloy**, Arthur, Der Gang der Germanisation in Ost-Holstein. *Die Heimat, Kiel*, 1894, 4, 97—113, 145—170. *.
- , Arthur, Zur geographischen Namenkunde Nordalbingiens. *Die Heimat, Kiel*, 1894, 4, 8—15. Bemerkungen hierzu von J. Langfeldt, pag. 39—40.
- Grössler**, Hermann, Die Karten der Grafschaft Mansfeld. *Mansfelder Blätter, Eisleben*, 1897, 11, 1—19.
- , Hermann, Noch einmal über Kiffhäuser und Wodansberg auf Grund einer Darstellung der Besitzverhältnisse der Klöster Walkenried und Sittichenbach an der unteren Helme. *M. Ver. E. Halle a. S.*, 1897, 54—64.
- , Hermann, Urkundliche Nachweise über den Lauf der Saale zwischen Halle und der Wippermündung und die an demselben gelegenen Wüstungen. *M. Ver. E. Halle a. S.*, 1897, 1—27. * 1: 100 000.
- Hansen**, Reimer, Zur Topographie und Geschichte Dithmarschens. *Z. Ges. f. Schleswig-holstein-lauenburgische Geschichte, Kiel*, 1897, 27, 191—316. *.
- Kossinna**, Gustaf, Die vorgeschichtliche Ausbreitung der Germanen in Deutschland. *Centralbl. f. Anthropol., Ethmol. u. Urgeschichte, Breslau*, 1896, 1, 168—169.
- Krieger**, Alb., Topographisches Wörterbuch des Grossherzogt. Baden. Herausg. v. der bad. histor. Kommission. 4. Abtlg. pag. 481—640. Heidelberg, 1897, C. Winter. M. 5.
- May**, Mart., Sind die fremdartigen Ortsnamen in der Provinz Brandenburg und in Ost-Deutschland slavisch oder germanisch. 31 pag. Frankfurt a. M.-Sachsenhausen, 1897, Selbstverlag. M. 0,50.
- Menskens**, Handel und Verkehr in Deutschland während des 13. Jahrhunderts. *Arch. f. Post u. Telegraphie, Berlin*, 1897, 25, 601—612.
- Moeller**, C., Geschichte des Landespostwesens in Meklenburg-Schwerin. *Jahrbücher Ver. f. meklenburgische Geschichte u. Altertumskunde, Schwerin*, 1897, 62, 1—359. ††.
- Niemann**, Die alten Verkehrsstrassen des Erzgebirges. *Arch. f. Post u. Telegraphie, Berlin*, 1897, 26, 569—574.

- Reischel, Gustav**, Die Wüstung Breitenfurt bei Wenigensömmern. *M. Ver. E. Halle a. S.*, 1897, 92—93.
- , Gustav, Die Wüstung Sömmeringen bei Pabstorf im Kreise Oschersleben und die Wüstung Sömmeringe a. d. Elbe bei Wolmirstedt. *M. Ver. E. Halle a. S.*, 1897, 74—91.
- Reuss, Rodolphe**, L'Alsace au XVII^e siècle, au point de vue géographique, historique, administratif, économique, social, intellectuel et religieux. T. 1^{er}. XXXVI-743 pag. (Forme le 116^o fascicule de la Bibliothèque des hautes études.) Paris, 1897, libr. E. Bouillon.
- Schmidt, Herm.**, Der Einfluss der alten Handelswege in Niedersachsen auf die Städte am Nordrande des Mittelgebirges. (Aus: „Zeitschrift des historischen Vereins für Niedersachsen.“) 76 pag. *. Hannover, 1896, Wolf & Hohorst Nachf. in Komm. M. 1,20.
- Schroeter, Otto**, Betrachtungen über die Laufveränderungen der Saale zwischen Halle und der Wippmündung bei Bernburg. *M. Ver. E. Halle a. S.*, 1897, 28—39.
- Shumacher, K.**, Vom römischen Grenzwall. *Die Umschau, Frankfurt a. M.*, 1897, 1, 299—302. *.
- Schwerin, H. H. v.**, Helgoland, historisk-geografisk undersökning. *Acta universitatis Lundensis, Lund*, 1896, 32, No. 4, 274-XXXVIII pag. †. 2 *.
- Siegel, G.**, Geschichte der Stadt Lichtenau in Hessen und ihrer Umgebung nebst Nachrichten über die einzelnen Amtsorte und einem Urkundenbuche. *Z. Ver. f. hessische Geschichte u. Landeskunde, Kassel*, 1897, N. Folge 22, XVI-443 pag. ††. 2†. 3 *.
- Splietz**, Ueber das Danewerk. *Correspondenz-Blatt d. D. Ges. f. Anthrop., Ethnol. u. Urgeschichte, München*, 1897, 28, 95—98.
- Stamford, Carl von**, Wie unsre Aue geworden ist. *Hessenland, Kassel*, 1897, 11, 266—268, 279—280, 290—292, 306—308, 323—326.
- Tobler, G.**, Schweizer-Kolonisten in Ostpreussen. *Anz. f. Schweizerische Geschichte, Bern*, 1894—97, N. Folge, 7, 409—414.
- Witte, Hans**, Zur Geschichte des Deutschtums im Elsass und im Vogesengebiet. *Forschungen zur D. Landes- u. Volkskunde, Stuttgart*, 1897, 10, 297—424. * 1: 300 000.

g. Reiseführer.

- Baedeker, K.**, Northern Germany as far as the Bavarian and Austrian frontiers. Handbook for travellers. With 33 maps and 56 plans. 12. revised ed. XXXIV-442-11 pag. Leipzig, 1897, K. Baedeker. Geb. M. 8. — London, Dulau. 8 s. — New York, 1897, imported by Charles Scribner's Sons. cl., net, \$ 2,40. 12.
- Beck, Siegr.**, Das Bober-Katzbach-Gebirge. Ein Handbüchlein für Geographen, Naturfreunde und Vergnügungsreisende. Mit einer allgemeinen Karte, einer Gebirgs-Skizze, 6 Umgebungskarten u. 4 Rundichtsplänen. Mit gütiger Unterstützung seitens des Riesengebirgsvereins herausgegebene 2. verb. Auflage. XIII-71 pag. Hirschberg, 1897, (Kuh). M. 1. 12.
- Borkum**, Nordseebad —. Kleines Taschenbuch für Badegäste mit mancherlei Ratschlägen nebst Taxen, Fahrplänen, Badezeiten, Hochwasserzeiten, Verhaltungsmassregeln, Ausfügen etc., einem Ortsplan, einer Küstenkarte, einem Strassenverzeichnis, einem alphabetisch geordneten Verzeichnis der Eingesessenen, sowie einem Plane der ganzen Insel. 15. Jahrgang 1897. VIII-112-32 pag. Emden, 1897, W. Haynel. M. 0,60. 32.
- Bresgen, Herm.**, Die Mosel von Koblenz bis Trier. Praktisches Reisebuch. 4. verb. u. verm. Auflage, mit einer speziellen Charakteristik der Moselweine. (Grieben's Reisebücher. Bd. 28.) IV-118 pag. 2*. Berlin, 1897, A. Goldschmidt. Kart. M. 1,20. 12.

- Conty, Guides pratiques Conty. Les Bords du Rhin.** 5^e édition. 282 pag. ††. panoramas. Paris, 1897, l'administration des Guides Conty, 12, rue Auber. Fr. 2,50. 18.
- , **Guides pratiques Conty. Suisse orientale, Grand-Duché de Bade.** 4^e édition. IV-264 pag. ††. Paris, 1897, impr. Chaix. Fr. 2,50. 18.
- , **de, Suisse du Nord et Grand-Duché de Bade; Engadine.** 3^e édition. 284-IV pag. ††. plans (Guides pratiques Conty.) Paris, [sans millésime], impr. Chaix. Fr. 2,50. 18.
- Dröhse, F., Wegweiser auf Sylt.** Mit besonderer Berücksichtigung der Badeorte Westerland und Wenningstedt. Mit Genehmigung der Seebade-Direktion herausgegeben. Saison 1897. 64-58 pag. ††. *. Tondern, 1897, F. Dröhse. M. 1. 12.
- Dronke, Eifel-Führer.** Nach den Mitteilungen der Ortsgruppen des Eifelvereins zusammengestellt. 7. neu durchgesehene Auflage mit einer Haupt-, einer Übersichts-, einer Höhenprofilkarte, 2 Stadtplänen u. 13 besonderen Karten. 231 pag. Trier, 1897, H. Stephanus. Geb. in Leinw. M. 2,40. 12.
- Ebert, Jul., Das Riesengebirge, Iser- und Lausitzer-Gebirge, nebst dem Glatzer und Waldenburger Gebirge.** Praktisches Reisehandbuch. 15. Auflage, unter Mitwirkung der Gebirgs-Vereine bearbeitet von —. (Grieben's Reisebücher. Bd. 18.) IV-233 pag. Mit Panoramen und 4 Karten. Berlin, 1897, A. Goldschmidt. Kart. M. 2. 12.
- Eisele, Hans, Illustrierter Reiseführer für Kochel-See und Umgebung.** 95 pag. München (Herzogspitalstr. 19), 1897, Pörsbacher'sche Buchdr. M. 0,60. 12.
- Fahlisch, P., Der Spreewald.** Praktischer Wegweiser. 5. Auflage, bearbeitet von —. (Grieben's Reisebücher. Bd. 51.) 53 pag. *. Berlin, 1897, A. Goldschmidt. M. 0,50. 12.
- Gaebler, Ed., Neuester Führer durch die Umgebung Leipzigs.** 63 der beliebtesten Spaziergänge und Touren. 8. völlig neu bearbeitete Auflage. 29 pag. 23*. Leipzig-Neustadt, 1897, E. Gaebler. M. 1. 12.
- Graebener, L., Mainau.** Ein Führer durch die Insel mit Einblicken in ihre Geschichte. Mit Erlaubniss Sr. königl. Hoheit des Grossherzogs Friedrich von Baden bearbeitet. 64 pag. ††. Mit einem Plan. Konstanz, 1897, E. Ackermann in Komm. M. 0,80. 12.
- Grieben's Reisebücher. Bd. 36. Der Schwarzwald.** Praktisches Handbuch für Reisende. 10. Auflage. IV-255 pag. Mit Karten und Plänen. Berlin, 1897, A. Goldschmidt. Geb. M. 3. 12.
- 's Reisebücher. Bd. 37. Kleiner Führer durch den Schwarzwald. Nach der 10. Auflage des grösseren, neu bearbeiteten Handbuchs für Reisende im Schwarzwald. IV-72 pag. 3*. Berlin, 1897, A. Goldschmidt. Kart. M. 1. 12.
- 's Reisebücher. Bd. 69. Eberswalde, Freienwalde, Chorin, Buckow. (Die Märkische Schweiz.) Praktischer Führer. 8. neu bearbeitete Auflage. III-52 pag. 2*. Berlin, 1897, A. Goldschmidt. M. 0,50. 12.
- 's Reisebücher. Bd. 81. Kleiner Führer durch das Riesengebirge. Nach der 15. Auflage des grösseren, von Jul. Ebert unter Mitwirkung der Gebirgs-Vereine neu bearbeiteten Führers durch das Riesengebirge. 81 pag. 2*. Berlin, 1897, A. Goldschmidt. M. 0,80. 12.
- 's Reisebücher. Bd. 82. Kleiner Führer durch Thüringen. Nach der 19. Auflage des grösseren Reisebuchs durch Thüringen. IV-80 pag. 2*. Berlin, 1897, A. Goldschmidt. M. 0,80. 12.
- Hablicher, Theod., Deutsche Fahrten. Schwaben und Oberschwaben.** (Allgemeiner Fremdenführer.) 32 pag. Augsburg (Stephansplatz), 1897, Selbstverlag. M. 0,30. 12.
- Hirsch, Hans Traug., Wegweiser durch Mitteldeutschland für Radfahrer, unter Mitwirkung von Fachleuten herausgegeben. Teil II. Königreich Sachsen, südwestlicher Bezirk. Thüringische Staaten. Provinz Sachsen, südlicher Bezirk. Sächsisches Erzgebirge, Frankenwald u. Thüringerwald.** Mit 7 Städteplänen and einer Routenkarte. 241 pag. Leipzig, 1897, W. Werner. Geb. in Leinw. M. 4,50. 12.

- Joanne**, *Allemagne méridionale et Autriche-Hongrie*. XXXV-619 pag. 28 plans. 14*. (Collection des Guides Joanne.) Paris, 1897, Hachette et Co. Fr. 10. 16.
- Kammel's**, Edm., *Radfahrer-Tourenbuch von Südbayern und Tirol mit angrenzenden Landen*. 3. vollständig umgearbeitete und bedeutend erweiterte Auflage. 248 pag. *. Weilheim, 1897. (München, Literarisch-artistische Anstalt.) M. 1,50. 16.
- Kettler**, J. I., Thüringen. *Praktisches Reisehandbuch*. 19. Auflage, bearbeitet von —. (Grieben's Reisebücher. Band 3.) IV-228 pag. Mit Karten, Plänen u. Ansichten. Berlin, 1897, A. Goldschmidt. Kart. M. 2. 12.
- Kollbach**, Karl, *Rheinisches Wanderbuch. Bilder aus dem Natur- und Volksleben der Rheinlande, insbesondere der Rheinprovinz*. 2. umgeänderte u. vervollständigte Auflage. XII-536 pag. ††. Mit einer Karte der Rheinprovinz. Bonn, 1897, E. Strauß. Geb. in Leinw. M. 4,80. In Halbfranz M. 6.
- Lehmann**, Emil, *Neuer Führer durch das Eulengebirge und seine Vorberge einschli. des Zobtengebirges. Zugleich kleiner Führer für Reichenbach in Schl. (u. d. E.), Langenbielau, Peterswaldau, Gnadenfrei, Nimptsch, Silberberg (Frankenstein) und Wüste-Waltersdorf*. 176 pag. *. Fahrplan. Reichenbach i./Schl., 1897, Selbstverlag. M. 1. 12.
- Leipelt's** *Touristenführer für das Riesen- u. Isergebirge. Kurzgefasstes Handbuch für Gebirgswanderer u. Sommerfrischler. Mit einer Wegekarte*. VIII-115 pag. Warmbrunn, 1897, M. Leipelt. M. 0,60.
- Lemcke**, Paul, *Kyffhäuser- und Südharz-Führer*. 2. Auflage. III-78 pag. ††. *. Leipzig, 1897, B. Franke. M. 0,50.
- Lohse**, Ludw., *Tourenbuch des Vogtlandes. Unter besonderer Berücksichtigung der Eisenbahnen zusammengestellt*. 66 pag. Plauen, 1897, A. Kell. M. 0,50. Mit Karte M. 1,50.
- Longinus**, *Führer durch die Baumberge. 161 Spaziergänge nebst einer naturgeschichtlichen Einleitung und zwei Anhängen. (Führer durch das Münsterland. Herausgegeben von der „geographischen Gesellschaft zur Erforschung des münsterischen Tieflandes“.* Teil 2.) XXXII-200 pag. 2*. Münster, 1896, Aschendorff. M. 2,50.
- Meurer**, Jul., *Kleiner illustrierter Führer durch Salzburg und das Berchtesgadener Land*. 2. Auflage. Mit 25 Illustrationen, 5 Karten u. 2 Panoramen. VIII-189 pag. Wien, 1897, A. Hartleben. Geb. M. 2,70. 12.
- Meyer's** *Reisebücher. Der Harz*. 14. Auflage. Mit 19 Karten u. Plänen u. einem Brocken-Panorama. XII-251 pag. Leipzig, 1897, Bibliographisches Institut. Kart. M. 2. 12.
- 's *Reisebücher. Süddeutschland, Salzkammergut, Salzburg und Nordtirol*. 7. Auflage. Mit 31 Karten, 33 Plänen und Grundrissen und 8 Panoramen. XII-384 pag. Leipzig, 1897, Bibliographisches Institut. Geb. M. 5. 12.
- Moselführer**, Kleiner —. *Das Moselthal von Trier bis Coblenz. Mit einer Moselkarte 1:200 000*. 32 pag. Trier, 1897, H. Stephanus. M. 1. 12.
- Moser**, Otto, *Das Mulden-Thal. Führer durch das Gebiet beider Mulden von Freiburg und Schneeberg bis Wurzen*. 5. vermehrte Auflage. 80 pag. 2*. Leipzig, 1897, R. Bauer. M. 0,85.
- Müller**, Ed. J. L., *Aus deutscher Gebirgswelt. Kombinierte Reiserouten. Heft 1. Vogtländische Schweiz—Fichtelgebirge—böhmische Bäder, böhmische Schweiz—sächsische Schweiz, lausitzer Gebirge—Görlitz—Isergebirge—Riesengebirge. Anhang: Wien, Semmering, Triest, Venedig*. 57 pag. Wunsiedel, 1897, G. Kohler. M. 0,50. 12.
- Mündel**, Curt, *Die Vogesen. Reisehandbuch für Elsass-Lothringen und angrenzende Gebiete, auf Grundlage von Schrickers Vogesenführer neu bearbeitet. Unter Mitwirkung von Jul. Euting u. Aug. Schricker. Mit 15 Karten, 3 Plänen, 2 Panoramen u. mehreren Holzschnitten*. 8. vollständig umgearbeitete Auflage. XXXII-610 pag. Strassburg, 1897, K. J. Trübner, Verlag. Geb. in Leinw. M. 4. In 2 Bände geb. M. 5. 12.

- Münsterthal**, Das —. Ein Führer für Touristen, herausgegeben von der Section Münster des Vogesen-Clubs. 2. verb. Auflage. Mit 6 Abbildungen und 4 Routenkarten. (Streifzüge u. Rastorte im Reichslande u. den angrenzenden Gebieten. Heft 5.) 66 pag. Strassburg, 1897, J. H. E. Heitz. M. 1.
- Norderney**, Fluttabelle für die Badezeit 1897 (1. VI. bis 10. X.), nebst Ortsbeschreibung und den amtlichen Preissätzen und Nachweisen für das königl. Seebad —. Ratgeber für Kurgäste. Mit Angabe der Hochflut und der besten Badezeit, Fahrplänen, Reisewegen, Postenzeiger, Ausflügen, Ansichten, einem neuen mehrfarbigen Plane des Bades, einer Karte der Insel, einer Karte der Reisewege etc. 39. Jahrgang. 56 - 238 pag. Norden, 1897, H. Braams. M. 0,60. 32.
- Pinkepank**, G., Führer durch die Umgegend von Hildesheim und einige angrenzende Gebiete. IV-52 pag. Hildesheim, 1897, Gerstenberg. M. 0,80. 12.
- Puritz**, Ludw., Hannoverscher Tourist. Ein Führer bei Wanderungen in die Umgebung Hannovers und in entferntere Gebiete. Mit ausführlichen Angaben über die Bäder Barsinghausen, Karlshafen, Eilsen, Essen bei Wittlage, Grünplan, Limmer, Melle, Münder, Nammen, Nenndorf, Oeynhaus, Pymont, Rehburg, Salzdetfurth u. Salzhemmendorf. 8. erweiterte Auflage, herausgegeben von Osw. Reissert. Mit 2 Spezialkarten, 10 Übersichts- u. 3 Wegekärtchen. VIII - 228 pag. Hannover, 1897, Schmorl & v. Seefeld Nachf. Geb. in Leinw. M. 2. 12.
- Purtscheller**, L., u. H. Hess, Der Hochtourist in den Ostalpen. (Meyer's Reisebücher.) 2 Bände. Neue (Titel-)Ausgabe. Bd. 1. Bayrische und Nordtiroler Kalkalpen, Nord-Rhätische Alpen, Ötztalher Alpen, Ortler- u. Adamello-Alpen. X - 218 pag. 7*. — Bd. 2. Salzburger Kalkalpen, Oberösterreich-Steirische Alpen, Zillerthaler Alpen, Hohe und niedere Tauern, Dolomit-Alpen. X-275 pag. 7*. Leipzig, (1894), Bibliographisches Institut. Geb. à M. 3. 12.
- Quade**, Gust., Führer durch Mecklenburg. 214 pag. 17 Lichtdrucke. 2*. Wismar, 1897, Hinstorff's Verlag. Kart. M. 2,40. 12.
- Rhein**, Der — von Mainz bis Köln. Ein illustrirter Führer für die Rheinreise und die Städte Mainz, Koblenz, Bonn und Köln. Mit 61 Ansichten und 2 Karten des Rheinlaufes. (Städtebilder und Landschaften aus aller Welt. Herausgeber: Karl P. Geuter. No. 11/12.) 4. neubearbeitete Auflage. 128 pag. Darmstadt, 1897, Städtebilder-Verlag. M. 1.
- Richter's** (früher Seeligs) Führer durch Hamburg-Altona und Umgegend. 100 Ausflüge in Hamburgs Umgegend. Ein Hand- und Nachschlagebuch für Vereine, Touristen und Sommerfrischler. 10. neu bearbeitete und erweiterte Auflage. Mit grosser Uebersichtskarte nebst Entfernungsmesser und 12 Wegekarten. IV-101 pag. Hamburg, 1897, Verlagsanstalt und Druckerei. Kart. M. 1. 12.
- Roehlitz**, Führer durch — und Umgebung, sowie das Muldenthal zwischen Colditz und Glauchau. 51 pag. *. Rochlitz, 1897, C. Frühauf. M. 0,50. 12.
- Schäfer**, Th., Neues Wanderbuch durch Sachsen. Teil 6. Die sächsisch-böhmische Schweiz in 8 Touren. X-100 pag. 4*. Dresden, 1897, C. C. Meinhold & Söhne. Kart. M. 1. 12.
- Sohnars**, Carl Wilh., Neuester Schwarzwaldführer. 11. Auflage, unter Mitwirkung des Schwarzwaldvereins neu bearbeitet von Fr. Sachs. VI-400 pag. 14 Karten und Pläne. Heidelberg, 1897, C. Winter. Geb. M. 5. 12.
- , Carl Wilh., Neuester kleiner Schwarzwaldführer. Mit besonderer Berücksichtigung von Baden, Freiburg, Konstanz, der Schwarzwald- und Höllenthalbahn und der strategischen Bahnen. 8. Auflage, unter Mitwirkung des Schwarzwaldvereins neu bearbeitet von Fr. Sachs. VI-227 pag. *. Heidelberg, 1897, C. Winter. In Leinw. kart. M. 2. 12.
- Seydlitz**, G. v., Der Schwarzwald, der Hegau bis zum Bodensee, und der Kaiserstuhl. Kleinere Ausgabe. Mit 10 Karten und 2 Plänen. 8. Auflage, unter Mitwirkung vieler Sektionen des S. V. neu bearbeitet von Ernst Bader. XVI-189 pag. Freiburg i. B., 1897, Lorenz & Watzel. Geb. in Leinw. M. 2. 12.

- Steinbach's, Jos.**, Führer durch das Ahrthal an der Hand der Sage und Geschichte unter besonderer Berücksichtigung von Bad Neuenahr und Umgebung. Herausgegeben von Willy Steinbach. 6. verm. u. verb. Auflage. Mit Abbildungen u. Karten. Besondere Notizen für Radfahrer. V-126 pag. Mit Bildnis. Neuwied, 1897, Heuser's Verlag. Kart. M. 1,20. 12.
- Strohe, Engelb.**, Des Rheinlands Edelstein. Wanderbilder zwischen Unter-Ahr und Siebengebirge. Enthaltend: Remagen, Rolandseck, Oberwinter, Unkel, Bruchhausen. (Streifzüge am Rhein. Wanderbilder. Heft 3.) VII-104 pag. ††. Bonn, 1897, P. Hauptmann. M. 0,50. 12.
- Tillmann, H.**, Die Isarthalbahn bis Beuerberg. Führer für Einheimische und Fremde. 3. Auflage. Mit einer (farbigen) Spezialkarte im Maßstab 1 : 150 000. 32 pag. München, 1897, J. Lindauer. M. 0,60.
- , **H.**, Hundert Ausflüge von München auf einen halben bis drei Tage. II-36 pag. *. München, 1897, J. Lindauer. M. 0,60.
- Trautwein, Th.**, Das Bayrische Hochland mit dem Algäu, das angrenzende Tirol und Salzburg, nebst Salzkammergut. 8. Auflage. Bearbeitet von Heinr. Hess. XII-304 pag. 2 Pläne. 26 *. Innsbruck, 1897, A. Edlinger. Geb. M. 3,50. 12.
- Treseburg, H.** (Otto Schönermark), Die Kurorte und Heilquellen des Königreichs Württemberg. 33 pag. ††. Rheinbach, 1897, Literarisches Bureau. M. 0,50.
- Wagner, Herm.**, Diesseits und jenseits der Elbe. 16 Fusswanderungen durch die Umgegend von Hamburg. (Aus: „Hamburger Fremdenblatt“.) IV-102 pag. *. Hamburg, 1897, L. Gräfe & Sillem. Kart. M. 1,50.
- Westerwaldführer.** Herausgegeben vom Westerwald-Club. Mit einer den ganzen Westerwald umfassenden (farbigen) Karte im Maßstab von 1 : 170 000. 2. vollständig neu bearbeitete Auflage. XXII-170 pag. Coburg, 1895, Dietz'sche Hofbuchdruckerei. Geb. M. 1,75. 12.
- Ziesche's, Otto**, Führer durch Hamburg, Schleswig-Holstein, die Nord- u. Ostseebäder, Pommern, West- u. Ostpreussen, Königreich Sachsen, Nordböhmen. Zugleich Auskunftsbuch über Hôtels, Restaurants, Cafés u. Weinstuben, nebst Angabe der leistungsfähigsten Geschäftsfirmen und aller sonstigen Verkehrsnotizen. Ausgabe 1896/98. XII-168-272 pag. ††. 3 Theaterpläne. Dresden (Schumannstr. 27), 1897, O. Ziesche. Geb. M. 7.

h. Karten.

a. Deutschland und grössere Teile.

- Algermissen, Joh. Ludw.**, Wandkarte des Deutschen Reiches für den Schulgebrauch. 1 : 750 000. 9 Blatt à 58 × 62,5 cm. 11. Auflage. Farbendruck. Leipzig, 1897, G. Lang. M. 10. Auf Leinw. in Mappe oder mit Stäben M. 17.
- Bamberg, Karl**, Wandkarte von Deutschland für den ersten Cursus. 1 : 1 050 000. 12 Blatt à 36 × 47,5 cm. 23. Auflage. Physikalische Ausgabe. Farbendruck. Berlin, 1896, C. Chun. M. 12. Auf Leinw. in Mappe M. 16,50. Mit Stäben M. 18. — Politische Ausgabe M. 10. Auf Leinw. in Mappe M. 15. Mit Stäben M. 16.
- , **Karl**, Wandkarte von Deutschland für Mittel- u. Oberklassen. 1 : 700 000. 20 Blatt à 40 × 47,5 cm. Physikalische Ausgabe. 24. u. 25. Auflage. Farbendruck. Berlin, 1896 u. 1897, C. Chun. M. 16. Auf Leinw. in Mappe M. 22. Mit Stäben M. 24. — Politische Ausgabe, 25. rev. Auflage, zu gleichen Preisen.
- Beyschlag, Frz.**, Geognostische Uebersichtskarte des Thüringer Waldes. Nach den Aufnahmen der königl. preuss. geologischen Landesanstalt zusammengestellt. Herausgegeben von der königl. preuss. geologischen Landesanstalt und Bergakademie, Berlin 1897. 1 : 100 000. 57,5 × 84,5 cm. Farbendruck. Berlin, 1897, S. Schropp in Komm. M. 16.

- Bühning, J.**, Routenkarte der Haupt-Touristenwege, der wichtigsten Fahrstrassen, auch Eisenbahn-, Post- u. Omnibuslinien im Thüringerwald. Herausgegeben vom Thüringerwald-Verein. Unter Mitwirkung der Zweigvereine bearbeitet von —. 1897. 1.—4. Tausend. Der Gesamtausgabe 5.—8. Tausend. 1:150 000. 64 × 67 cm. Farbendruck. Mit Sommer-Fahrplan auf der Rückseite. Nebst Routenverzeichnis mit Bezeichnungs-Tabelle. II. Jahrgang 1897. 42 pag. Arnstadt, 1897, W. Jost in Komm. M. 0,40. 12.
- Dammann, W.**, Routenkarte der Touristenwege I. Ordn., der wichtigsten Fahrstrassen, sowie Eisenbahn-, Post- u. Omnibuslinien im Harz. 1897. IX. Jahrgang. Herausgegeben vom Harz-Klub. Bearbeitet von —. 46 × 66 cm. Farbendruck. Mit Fahrplänen auf der Rückseite. Quedlinburg, 1897, H. C. Huch in Komm. M. 0,25.
- Deutsches Reich.** (Weimarer Hand- u. Reisekarten aller Länder der Erde. Nr. 11.) 1:1 800 000. 53,5 × 64 cm. 30. Auflage 1897. Farbendruck. Weimar, 1897, Geographisches Institut. M. 1.
- Eisenbahn-Directionen**, Uebersichtskarte der Verwaltungs-Bezirke der königl. preussischen — und der königl. preuss.-grossherzogl. hessischen Eisenbahn-Direction in Mainz. Bearbeitet im topographischen Bureau des Ministeriums der öffentlichen Arbeiten. 1:600 000. 9 Blatt à 44,5 × 67 cm. 7. Auflage 1897. (1. April.) Farbendruck u. kolorirt. Berlin 1897, (S. Schropp). M. 6. Auf Leinw. mit Stäben M. 16.
- , Uebersichtskarte der Verwaltungs-Bezirke der königl. preussischen — und der königl. preuss.-grossherzogl. hessischen Eisenbahn-Direction in Mainz. Bearbeitet im Ministerium der öffentlichen Arbeiten 1897. (1. April.) 1:1 000 000. 4 Blatt à 51 × 62 cm. Farbendruck u. kolorirt. Berlin, 1897, M. Pasch. M. 5. Auf Leinw. in Mappe oder mit Stäben M. 13.
- Eisenbahnen**, Übersichtskarte der — Deutschlands. Bearbeitet im Reichs-Eisenbahn-Amt. 1897 (am 1. April). 1:1 000 000. 6 Blatt à 65 × 54,5 cm. Farbendruck. Nebst einem Verzeichniss der deutschen Eisenbahnen u. ihrer Stationen. 41-131 pag. Berlin, 1897, M. Pasch. M. 9. Auf Leinw. in Mappe oder mit Stäben M. 16,50. 12.
- Elbe-Trave-Kanal.** Uebersichtskarte über den ganzen Lauf nebst Längenprofil und Querprofilen, sowie Erläuterungen. Die Karten gezeichnet im Katasteramt. 11 pag. Lübeck, 1897, (Lübcke & Hartmann). Kart. M. 2,50.
- Gaebler, Ed.**, Schulwandkarte des Deutschen Reiches, des Alpengebietes und der Nachbarländer. Physikalisch. 1:800 000. 6 Blatt à 56,5 × 99,5 cm. 7. Auflage. Neue Bearbeitung 1897. Farbendruck. Leipzig, 1897, G. Lang. M. 15. Auf Leinw. in Mappe oder mit Stäben M. 22.
- , Ed., Schulwandkarte von Süd-Deutschland. 1:300 000. 4 Blatt à 66 × 98,5 cm. 2. Auflage. Farbendruck u. kolorirt. Leipzig, 1897, G. Lang. M. 14. Auf Leinw. in Mappe oder mit Stäben M. 20.
- Garnisonen**, Karte der — des Reichsheeres, am 1. Okt. 1897. Auf Veranlassung des königl. preuss. Kriegs-Ministeriums bearbeitet in der kartographischen Abtheilung der königl. Landes-Aufnahme. 1:900 000. 4 Blatt à 54,5 × 66 cm. Farbendruck. Berlin, 1897, E. S. Mittler & Sohn. M. 5. Auf Leinw. in Mappe oder mit Stäben M. 10.
- Gotthold's, Aug.**, Kartennetze. Ausgabe B. Nr. 3. Deutschland. 36. Auflage. Lithographie. Kaiserslautern, 1897, A. Gotthold. M. 0,10. 4.
- Gräf, A.**, Die preussische Provinz Sachsen nebst den anhaltischen Ländern. Entworfen von —, gezeichnet von A. Müller. (Weimarer Hand- u. Reisekarten aller Länder der Erde. Nr. 16.) 1:600 000. 54,5 × 48 cm. 30. Auflage 1897. Farbendruck. Weimar, 1897, Geographisches Institut. M. 1.
- , C., Grossherzoglich-Herzoglich Sächsische Länder, nebst den Fürstenthümern Schwarzburg und Reuss. (Thüringen.) Bearbeitet von —. (Weimarer Hand- u. Reisekarten aller Länder der Erde. Nr. 24.) 1:350 000. 55 × 62,5 cm. 30. Auflage 1897. Farbendruck. Weimar, 1897, Geographisches Institut. M. 1.

- Hannover, Braunschweig, Oldenburg und die Hansestädte.** (Weimarer Hand- u. Reisekarten aller Länder der Erde. Nr. 18.) 1 : 600 000. 53,5 × 64,5 cm. 30. Auflage 1897. Farbendruck. Weimar, 1897, Geographisches Institut. M. 1.
- Harz, Der —.** Grosse Ausgabe. 26 Ansichten in Autotypie. Berlin, 1897, Graphische Gesellschaft. M. 3. — Kleine Ausgabe in 8° (28 Ansichten) M. 1,50. Geb. in Leinw. M. 2.
- , Karte vom —. 1 : 200 000. 33 × 44 cm. Ausgabe 1897. Farbendruck. Berlin, 1897, A. Goldschmidt. In Tasche M. 0,50.
- Hausermann, R.,** Carte de l'empire d'Allemagne, à l'échelle de 1 : 5 000 000, dressée par —. (Atlas universel.) Paris, 1897, Fayard frères, édit.
- Karte des Deutschen Reiches.** 1 : 100 000. Abt. Königreich Bayern, Königreich Preussen und Königreich Württemberg siehe die betr. Länder.
- Kirchner, Ernst,** Karte der Papier-, Pappen- und Papierstoff-Fabriken Deutschlands. Grundkarten aus „Debes' neuem Handatlas“, Einträge der Fabriken nach Günther-Staib's Adressbuch. 5 Karten auf 2 Blatt. 60 × 49,5 u. 61 × 49,5 cm. Mit Text 4 pag. Farbendruck. Biberach, 1897, (Dorn). Auf Kartenleinen (auch gefalzt) in Futteral M. 10.
- Koch, W., u. C. Opitz,** Eisenbahn- und Verkehrs-Atlas von Deutschland. Herausgegeben von Koch. Entworfen und nach officiellen amtlichen und anderem authentischen Karten- u. Quellenmaterial bearbeitet von Opitz. Umfassend 26 Sektionen (à 27,5 × 41 cm) (incl. 14 Nebenkarten) in 9fachem Farbendruck, eine Supplement-Karte und einen Uebersichtsplan der Sektionen, nebst alphabetischen Stations- u. Ortsverzeichnissen. 1 : 600 000. 2. verb. u. verm. Auflage. 80 pag. Text. Leipzig, 1897, I. I. Arnd. M. 10. Geb. M. 12. Fol.
- Kuhnert, M.,** Physikalische Schulkarte von Deutschland. In Verbindung mit G. Leopoldt gezeichnet. 1 : 4 000 000. 34,5 × 33,5 cm. Farbendruck. Dresden, 1897, A. Müller-Fröbelhaus. M. 0,20. Auf Pappe M. 0,35.
- Lang's Volksschul-Atlanten des Deutschen Reiches** (für jeden Regierungs-Bezirk in besonderer Ausgabe. Mit besonderer Berücksichtigung der Heimats- u. Vaterlandskunde). (Begründet von Algermissen.) Nr. 1. Für den Bezirk u. Kreis Köln. 10. Auflage. Der Gesamtauflage 514.—523. Tausend. 18 farbige Karten mit 7 pag. Text. M. 0,60. — Nr. 2. Für den Reg.-Bez. Düsseldorf. 30. Auflage. Der Gesamtauflage 530.—532. Tausend. 18 farbige Karten mit 7 pag. Text. M. 0,50. — Nr. 3. Für den Reg. Bez. Trier. 9. Auflage. Der Gesamtauflage 528.—530. Tausend. 18 farbige Karten mit 7 pag. Text. M. 0,50. — Nr. 4. Für den Reg.-Bez. Aachen. 14. Auflage. Der Gesamtauflage 534.—535. Tausend. 18 farbige Karten mit 7 pag. Text. M. 0,50. — Nr. 5. Für den Reg.-Bez. Koblenz. 13. Auflage. Der Gesamtauflage 524.—525. Tausend. 18 farbige Karten mit 7 pag. Text. M. 0,50. — Nr. 7. Für den Reg.-Bez. Münster. 18. Auflage. Der Gesamtauflage 536.—537. Tausend. 18 farbige Karten mit 7 pag. Text. M. 0,50. — Nr. 8. Für den Reg.-Bez. Minden. 11. Auflage. Der Gesamtauflage 532.—533. Tausend. 18 farbige Karten mit 7 pag. Text. M. 0,50. — Nr. 53. Für Lothringen. 9. Auflage. Der Gesamtauflage 526.—527. Tausend. 10 farbige Karten mit 7 pag. Text. M. 0,50. Leipzig, 1897, G. Lang. 4.
- Lehmann's, C.,** Bahnpost-Karte vom Deutschen Reiche. 1 : 2 000 000. 51 × 70 cm. 16. Auflage. 1897. Bearbeitet von L. T. Schultz. Farbendruck. Mit einem Verzeichniss der Bahnposten im deutschen Reichs-Post-Gebiet, in Bayern und Württemberg. 20 pag. Berlin, 1897, J. Springer. M. 1,50. Auf Leinw. in Leinw.-Deckel M. 3,50.
- Lepsius, Rich.,** Geologische Karte des Deutschen Reichs, auf Grund der unter C. Vogels Redaktion in Justus Perthes' geographischer Anstalt ausgeführten Karte in 27 Blättern in 1 : 500 000 bearbeitet. 9.—14. (Schluss-) Lieferung. à 2 Blatt à 34 × 41 cm. Farbendruck. Gotha, 1897, J. Perthes. à M. 3. Alphabetisches Namenverzeichnis dazu, Fol., II-70 pag. M. 3.

- Liebenow, W.**, Karte von Deutschland zur Übersicht der Eisenbahnen, einschliesslich der projectirten Linien, der Gewässer und hauptsächlichsten Strassen. Nach amtlichen Quellen bearbeitet. 1:1250000. 132 × 108 cm. 4 Blatt. Ausgabe 1897. Farbendruck u. kolorirt. Berlin, 1897, Berliner lithogr. Institut. M. 4. Auf Leinw. in Mappe oder mit Stäben M. 9. Mit Stäben u. lackiert M. 11,50.
- , **W.**, Neueste Karte der Central-Gruppe des Thüringer Waldes. Inselsberg, Friedrichroda, Ilmenau, Suhl. Redigirt von —. 1:100000. 32 × 50,5 cm. Farbendruck. Berlin, 1897, A. Goldschmidt. In Tasche M. 0,50.
- , **W.**, Special-Karte vom Nord-Harz. 1:50000. 36,5 × 65,5 cm. Ausgabe 1897, Farbendruck. Berlin, 1897, A. Goldschmidt. In Tasche M. 0,50.
- Linder, R.**, Topographische Karte vom Harz-Gebirge. 1:75000. Blatt 5. Nordhausen. 31 × 39,5 cm. Photolithographie. Berlin, 1897, S. Schropp. M. 1.
- Loreck, C.**, u. **A. Winter**, Atlas von Süddeutschland. 5 farbige Karten. München, 1897, Piloty & Loehle. M. 0,60. Fol.
- , **C.**, u. **A.** —, Karte der Pfalz und der Rheinebene. (Aus: „Loreck u. Winter, Atlas von Süddeutschland“.) 1:1000000. 37 × 25 cm. Farbendruck. München, 1897, Piloty & Loehle. Auf Leinw. M. 0,25.
- Maier's** Contor- und Reisekarte von Deutschland und den angrenzenden Ländern. 54,5 × 66,5 cm. Farbendruck. Nebst Ortsverzeichnis u. Hinweis zur Auffindung eines jeden Ortes. 8 pag. Ravensburg, 1897, O. Maier. M. 0,60.
- Müller, Gust.**, Deutsch-französische Grenzländer und Nord-Frankreich bis Paris mit genauer Einzeichnung der französischen Befestigungsanlagen und deren neueren Verstärkungen. Von Landau-Albrück bis Beauvais-Versailles. Zugleich Übersichtskarte von Elsass-Lothringen und Nordost-Frankreich. Nach amtlichen Quellen neu bearbeitet von —. 1:400000. 2 Blatt à 60 × 56 cm. 5. Auflage. Farbendruck. Leipzig, 1897, G. Lang. M. 2. Auf Leinw. M. 4. Auf Leinw. mit Stäben M. 5.
- Nietmann's, W.**, Eisenbahn-Atlas des Deutschen Reiches. 16. Auflage. Taschenausgabe. 17 farbige Karten und eine Uebersichtskarte von Deutschland. Mit alphabetischem Stationsverzeichniss. 50 pag. (8^o). Leipzig, 1897, Amthor. Geb. in Leinw. M. 1,50. 4.
- Opitz, C.**, Eisenbahn- und Verkehrs-Taschen-Atlas von Deutschland. 1:800000. Verkleinerte Ausgabe aus W. Koch u. C. Opitz: Eisenbahn- u. Verkehrs-Atlas von Deutschland. Umfassend 48 Karten in 4 fachem Farbendruck, nebst Uebersichtsplan, vollständigem Verzeichnis aller Eisenbahnen, Dampfschiffverbindungen, Eisenbahn-, Post- u. Dampfschiffstationen. III-XVI-103 pag. Leipzig, 1897, I. I. Arnd. Geb. in Leinw. M. 3. 12.
- , **C.**, Neueste Verkehrs- u. Eisenbahnkarte der norddeutschen Küstenländer. Entworfen u. Ausführung von —, Leipzig-N. 1:600000. 36,5 × 60 cm. Farbendruck. Nebst Ortsverzeichniss. 18 pag. Hamburg, 1897, Kramer's Sort. M. 0,20.
- Peip's** Taschenatlas vom Mittelrhein-Gebiet. 16 Karten in feinstem Farbendruck. 1.-5. Tausend. 4 pag. Stuttgart, 1897, Hobbing & Büchle. Geb. in Leinw. in 12^o M. 2. 4.
- Postleitkarte**, bearbeitet im Kursbureau des Reichs-Postamts. 1:450000. 10 Blatt à 70 × 56,5 cm. Ausgegeben im Mai 1897. Farbendruck. 1. Königsberg, Gumbinnen. — 2. Cöslin, Danzig, Bromberg, (Posen). — 3. Breslau, Oppeln, (Posen, Liegnitz). — 4. Stettin, Potsdam, Berlin, (Schwerin, Frankfurt [Oder]). — 5. Dresden, Leipzig, Chemnitz, (Frankfurt [Oder], Halle, Liegnitz). — 6. Kiel, Hamburg, Bremen, (Hannover, Schwerin). — 7. Minden, Braunschweig, Magdeburg, Cassel, Erfurt, (Hannover, Halle, Darmstadt, Chemnitz). — 8. Oldenburg, Münster, Düsseldorf, (Dortmund, Minden). — 9. Aachen, Cöln, Coblenz, Frankfurt (Main), (Dortmund, Trier, Darmstadt). — 10. Metz, Strassburg, Karlsruhe, Konstanz, (Darmstadt, Trier). Berlin, 1897, Berliner lithographisches Institut. à M. 0,60.

- Reichs-Eisenbahnen**, Karte der — in Elsass-Lothringen und der Wilhelm-Luxemburg-Eisenbahn nebst den Anschlussbahnen. 1:300 000. 2 Blatt à 53,5 × 78 cm. Farbendruck. Berlin, 1897, D. Reimer. M. 4.
- Riemer, C.**, Königreich Württemberg, Grossherzogthum Baden, Hohenzollern. Revidirt von —. (Weimarer Hand- u. Reisekarten aller Länder der Erde. Nr. 21.) 1:450 000. 61,5 × 54 cm. 30. Auflage 1897. Farbendruck. Weimar, 1897, Geographisches Institut. M. 1.
- , C., Preussische Provinz Schleswig-Holstein mit Lauenburg und den freien Hansestädten Hamburg und Lübeck. Revidirt von —. (Weimarer Hand- u. Reisekarten aller Länder der Erde. Nr. 17.) 1:445 000. 61,5 × 50 cm. 30. Auflage 1897. Farbendruck. Weimar, 1897, Geographisches Institut. M. 1.
- , C., Westfalen, Rheinprovinz, Hessen-Nassau. Das Grossherzogthum Hessen. Die Fürstenthümer Waldeck und Lippe. Neben-Karte: Die Hohenzollernschen Lande oder der Reg.-Bez. Sigmaringen. Revidirt von —. (Weimarer Hand- u. Reisekarten aller Länder der Erde. Nr. 19.) 1:600 000. 64 × 54,5 cm. 30. Auflage 1897. Farbendruck. Weimar, 1897, Geographisches Institut. M. 1.
- Rumm, C.**, Politische Karte und Reliefbild von Württemberg, Baden und Hohenzollern. Für den Schulgebrauch entworfen. 1:1 000 000. 2 Blatt à 28 × 24 cm. (Auf einer Tafel.) Farbendruck. Stuttgart, 1897, Süddeutsches Verlags-Institut. M. 0,40.
- Schröter, E.**, Physikalische Schulwandkarte des Deutschen Reiches und seiner Nachbarländer. 1:800 000. 6 Blatt à 90,5 × 62 cm. Farbendruck. Essen, 1897, G. D. Baedeker. M. 12. Auf Leinw. mit Stäben M. 20.
- Sollinger Wald**, Karte vom —. 1:200 000. 21 × 26,5 cm. Farbendruck. Hannover, 1897, Schmorl & v. Seefeld Nachf. M. 0,50.
- Thüringen**, Neueste Eisenbahn- und Reisekarte von —. 1:300 000. 35 × 41,5 cm. Ausgabe 1897. Farbendruck. Berlin, 1897, A. Goldschmidt. In Futteral M. 0,50.
- Touristen-Karte**, Neueste — von Wernigerode, Ilsenburg, Eckerthal (Jungborn), Harzburg, Oker, Brocken, Schierke. 1:75 000. 26 × 35 cm. Lithographie. Jungborn bei Stapelburg, 1897, Buchhandlung des Jungborn. M. 0,15.
- Übersicht des Standes der Arbeiten der geologischen und geologisch-agronomischen Landesaufnahme in Preussen und den thüringischen Staaten Ende 1896.** 1:2 000 000. *Landwirthschaftliche Jb., Berlin, 1897, 20, Ergänzungsbd. 1.*
- Weiland, C. F.**, Das Lausitzer Gebirge und die umliegenden Gegenden und die sogenannte Sächsische Schweiz, entworfen von —. (Weimarer Hand- u. Reisekarten aller Länder der Erde. Nr. 86.) 1:220 000. 42,5 × 52,5 cm. 30. Auflage 1897. Farbendruck. Weimar, 1897, Geographisches Institut. M. 1.
- , C. F., Deutschland. Entworfen u. gezeichnet von —. (Weimarer Hand- u. Reisekarten aller Länder der Erde. Nr. 8.) 1:2 500 000. 59 × 54 cm. 30. Auflage 1897. Farbendruck. Weimar, 1897, Geographisches Institut. M. 1.
- Wolf's Radfahrer-Karten.** Redigirt von Gust. Müller. Blatt II. Provinz Sachsen, Anhalt, Braunschweig, Hannover (östl. Teil). 1:500 000. 55 × 39 cm. 5. Auflage. Revidirt 1897. — Bl. VIII. Provinz Rheinland, Westfalen (südl. Theil), Hessen-Nassau, Oberhessen. Waldeck. Gau 3 (Westfalen). Gau 4 (Rheinland). Gau 9 (Frankfurt a. M.). 1:500 000. 39 × 55,5 cm. 6. Auflage. Revidirt 1897. — Bl. XVII. Hinterpommern, Westpreussen. 1:500 000. 44 × 61,5 cm. Leipzig, 1897, G. Levien. In Leinw.-Decke à M. 1,50. Auf Leinw. mit Messzirkel in Leinw.-Decke à M. 2,50. In Celluloid-Futteral à M. 3.
- Württemberg, Baden u. Hohenzollern**, Neue Hand- u. Reisekarte von —. 1:400 000. 66,5 × 58 cm. Farbendruck. Cannstadt, 1897, G. Hopf. M. 1,20.

β. Bayern.

- Baldamus, A., u. G. Schrötter**, Schulwandkarte zur Geschichte des Königreichs Bayern und des Hauses Wittelsbach. 1:250 000. 9 Blatt à 57 × 72,5 cm. (Sammlung historischer Schulwandkarten, herausgegeben von A. Baldamus, gezeichnet von Ed. Gaebler. Nr. 2.) Farbendruck. Leipzig, 1897, G. Lang. M. 16. Auf Leinw. mit Stäben oder in Mappe M. 25.
- Bamberg, Karl**, Schulwandkarte vom Königreich Bayern. 1:375 000. 12 Blatt à 43 × 37 cm. 2. Auflage. Farbendruck. Berlin, 1897, C. Chun. M. 12. Auf Leinw. in Mappe M. 16,50. Mit Stäben M. 18.
- 's Schulwandkarte vom Königreich Bayern. 1:375 000. 12 Blatt à 43,5 × 37 cm. Physikalische Ausgabe. 3. revidirte Auflage. Farbendruck. Berlin, 1897, C. Chun. M. 12. Auf Leinw. in Mappe M. 16,50. Mit Stäben M. 18.
- 's Schulwandkarte vom Königreich Bayern. 1:375 000. 12 Blatt à 43,5 × 37 cm. Politische Ausgabe. Farbendruck. Berlin, 1897, C. Chun. M. 12. Auf Leinw. in Mappe M. 16,50. Mit Stäben M. 18.
- Bayern, Königreich** —. 10 (farbige) Karten zur Heimatskunde. 3. Abdruck. 20 × 27 cm. Mit Text 3 pag. mit einem Bildnis. Leipzig, 1897, G. Lang. M. 0,20.
- Bernhard, C.**, Touristen-Karte vom bayerischen Hochland, Nordtirol und Salzkammergut (zwischen Bodensee u. Traunsee, München u. Innsbruck, nebst Brennerbahn). 1:500 000. 26 × 63 cm. 10. verb. Auflage. Farbendruck. München, 1897, W. Keller. Auf Leinw. M. 1.
- , C., Touristenkarte vom bayerischen Hochland und einem Teile Tirols zwischen Füssen und Wendelstein, München und Achensee. (Östlicher Teil.) 1:250 000. 33 × 46 cm. 6. verb. Auflage. München, 1897, W. Keller. Auf Leinw. M. 1.
- , C., Touristen-Karte vom bayerischen Hochland, von einem Teile Tirols und des Salzkammerguts zwischen Wendelstein und Schafberg, Wasserburg und Zell am See. (Westlicher Teil.) 1:250 000. 33 × 46 cm. 3. verb. Auflage. Farbendruck. München, 1897, W. Keller. Auf Leinw. M. 1.
- , C., Umgebungskarte von München zwischen Ammersee und Holzkirchen, Dachau und Starnbergersee. Praktischer Wegführer auf 4 bis 16 Stunden im Umkreis. 1:170 000. 29,5 × 28 cm. 4. verb. Auflage. Farbendruck. München, 1897, W. Keller. Auf Leinw. M. 0,60.
- Brunn's Osc.**, Specialkarte von Oberbayern nördlich bis Aichach, mit den angrenzenden österreichischen Kronländern Nordtirol und Salzburg. Unter ganz besonderer Berücksichtigung der orohydrographischen Verhältnisse bearbeitet. 1:250 000. 55 × 71 cm. Farbendruck. München (Ohlmüllerstr. 1, I), 1897, O. Brunn. M. 3.
- Bühler, Adolph**, Karte der Umgebungen von Berchtesgaden mit Angabe der Wegmarkirungen. 1:39 500. 83,5 × 54,5 cm. 2 Blatt. Farbendruck. Reichenhall, 1897, H. Bühler. In Leinw.-Decke M. 3.
- Gümbel, C. W. v.**, Geognostische Karte des Königreichs Bayern. 1:100 000. Herausgegeben im Auftrage des k. bayer. Staatsministeriums des Innern. Nach den bei der geognostischen Untersuchung des Königreichs unter der Leitung des Verfassers gewonnenen Ergebnissen, namentlich nach den Aufnahmsarbeiten von v. Ammon, Leppla, Thürach, Reis u. Pfaff ausgearbeitet. Blatt 18. Speyer. 61 × 61 cm. Farbendruck. Nebst kurzen Erläuterungen. 77 pag. Cassel, 1897, Th. Fischer. M. 24.
- Hanel, Rob.**, Wegekarte der Umgebung von Eisenstein. Herausgegeben von der Waldvereins-Sektion Eisenstein. 1:37 500. 39 × 44,5 cm. Kupferstich u. Farbendruck. Eisenstein, 1893, Waldvereins-Section. Auf Leinw. M. 1,50.
- Hausermann, R.**, Carte de la Bavière, d'après les documents les plus récents, à l'échelle de 1:1 850 000, dressée par —. (Atlas universel.) Paris, 1897, Fayard frères, édit.

- Karte des Deutschen Reiches.** 1 : 100 000. Abth. Königreich Bayern. Herausgegeben vom topographischen Bureau des k. bayer. Generalstabes. à 29,5 × 38,5 cm. Kupferstich u. kolorirt. Nr. 614. Passau. — Nr. 652. Rosenheim. — Nr. 666. Reit im Winkel. München, 1897, (Literarisch-artistische Anstalt). à M. 1,50.
- Keller's Radfahrerkarte für die Umgebung Münchens zwischen Ammersee und Holzkirchen, Dachau und Starnbergersee.** Praktischer Wegführer auf 15 bis 60 Kilometer im Umkreis. 1 : 170 000. 29,5 × 28 cm. Farbendruck. München, 1897, W. Keller. Auf Leinw. M. 0,80.
- Lenert, A., Die Pfalz und ihre Umgebung.** Wandkarte für die Mittelklassen der pfälzischen Volksschule, nach der Generalstabskarte und eigener Anschauung bearbeitet. 1 : 100 000. 4 Blatt à 69 × 72,5 cm. 2. Auflage. Farbendruck u. kolorirt. Leipzig, 1897, G. Lang. M. 9. Auf Leinw. in Mappe oder mit Stäben M. 15.
- Lichtensteiger, L., Gebirgs Panorama von Füssen-Hohenschwangau (aufgenommen auf dem Ziegelberge).** 13 × 12,4 cm. Lithographie. Füssen, 1897, M. Endter. M. 0,60.
- Loreck, C., u. A. Winter, Karte von Bayern (r. d. Rh.)** (Aus: „Loreck u. Winter, Atlas von Süddeutschland“.) 1 : 1 000 000. 42 × 37 cm. Farbendruck. München, 1897, Piloty & Loehle. Auf Leinw. M. 0,40.
- Mittelbach, R., Radfahrerkarte von Ansbach und Umgebung.** Auf Veranlassung des Velocipedklub Ansbach herausgegeben von —. 29,5 × 36 cm. Photolithographie u. Farbendruck. Leipzig, 1897, Mittelbach. Auf Leinw. in Futteral M. 1,50.
- Neustadt a. d. Hardt, Touristenkarte für die Umgegend von —.** 1 : 25 000. 59 × 53,5 cm. 2. Auflage, herausgegeben im Auftrage des Verschönerungsvereins zu Neustadt a. d. H. vom 1. Vorstand u. vom Schriftführer. Farbendruck. Nebst Touren. 12 pag. mit farbigen Markierungen. Neustadt a. H., 1897, (A. H. Gottschick-Witter's Sort.). M. 0,75.
- Positionskarte des Königreichs Bayern.** 1 : 25 000. Bearbeitet im topographischen Bureau des k. bayr. Generalstabes. à 38,5 × 38,5 cm. Photolithographie u. Farbendruck. Nr. 806/7 Engelitz u. Dornweid. — 808. Wengen. — 809. Buchenberg. — 834. Weiler. — 835. Simmerberg. — 836. Weitnau. — 837. Nieder-Sonthofen. — 838. Wertach. — 863. Staufeu. — 864. Rindalpenhorn. — 865. Immenstadt. — 866. Hindelang. — 867. Rößleuten. — 868. Steinach. — 881. Hoherhäderich. — 884. Hinterstein. — 895/6. Höfats u. Hochvogel. München, 1897, (Literarisch-artistische Anstalt). à M. 1,50.
- Waldstein-Panorama.** Aufgenommen von der „Schüssel“, dem höchsten Punkte des Waldsteines. (Herausgegeben vom Fichtelgebirgs-Verein.) 16 × 22,5 cm. Farbendruck. München, 1896. (Wunsiedel, G. Kohler.) M. 1.
- Weiland, C. F., Das Königreich Bayern.** Bearbeitet von —. (Weimarer Hand- u. Reisekarten aller Länder der Erde. Nr. 20.) 1 : 850 000. 48,5 × 60,5 cm. 30. Auflage 1897. Farbendruck. Weimar, 1897, Geographisches Institut. M. 1.
- Weng's Spezialkarte von Unterfranken.** Neue Ausgabe 1897. 1 : 200 000. 62 × 69,5 cm. Lithographie u. Farbendruck. Würzburg, 1897, J. Staudinger's Verlag. M. 2.
- Wirth, Sim., Karte von Unterfranken und Aschaffenburg mit Angabe der Ortsentfernungen nach Kilometer und Bezeichnung der Weingegenden und Weinorte.** 1 : 200 000. 63 × 78 cm. 3. verb. Auflage. Farbendruck u. kolorirt. Würzburg, 1897, E. Bauer. M. 1,50. Auf Leinw. in Futteral oder mit Stäben M. 2,75.
- Wolf, Karl, Historische Schulkarte von Bayern.** 4 Blatt à 53,5 × 68 cm. Farbendruck. Mit Begleittext: Die territoriale Entwicklung Bayerns. 31-III pag. Speyer, 1897, Jäger. Auf Leinw. mit Stäben M. 25.

Zwissler, Aug., Weg-Markirungs-Karte für den Pfälzer Wald. 1:220 000. 32,5 × 44,5 cm. 2. verbesserte u. ergänzte Auflage. Farbendruck. Nebst Touren-Verzeichniss. 40-VIII pag. Mit farbigen Figuren. Neustadt a. d. H., 1897, Gottschick-Witter's Verlag. Auf Leinw.-Pap. M. 1,50. 12.

γ. Elsass-Lothringen.

Algermissen, Joh. Ludw., Uebersichtskarte von Elsass-Lothringen. Verkleinerte Ausgabe der Spezialkarte. 1:400 000. 60 × 45 cm. 10. Auflage. Neue Bearbeitung 1897. Farbendruck. Leipzig, 1897, G. Lang. M. 1. Auf Leinw. M. 1,75.

Gaebler, Ed., Schulwandkarte von Elsass-Lothringen. 1:150 000. 4 Blatt à 81 × 64 cm. Farbendruck. Zabern, 1897, A. Fuchs. Auf Leinw. mit Stäben M. 15.

Lang's Volksschul-Atlanten des Deutschen Reiches (für jeden Reg.-Bez. in besonderer Ausgabe). Mit besonderer Berücksichtigung der Heimats- u. Vaterlandskunde. (Begründet von Algermissen.) Nr. 51. Für den Oberelsass. 10. Auflage. Der Gesamtauflage 514.—523. Tausend. 10 farbige Karten mit 7 pag. Text. Gebweiler, 1897, J. Boltze. M. 0,50. 4.

Lorenz' Neueste Vogesen-Karte. 1:400 000. 45,5 × 36 cm. Farbendruck. Freiburg i. B., 1897, Lorenz & Waetzel. M. 1.

Schwabenland, F., Karte von Metz und Umgebung. 1:100 000. 26 × 33,5 cm. Farbendruck. Metz, 1897, P. Müller. M. 0,30.

—, F., Uebersichtskarte der Kriegsoperationen um Metz im Jahre 1870. 1:50 000. 51,5 × 65,5 cm. Farbendruck. Metz, 1897, P. Müller. M. 2.

Zorn, Ludw., Die wichtigsten Höhenverhältnisse der Vogesen. 1:10 000. 15,5 × 28,5 cm. Farbendruck. Freiburg i. B. (Bursengang 1 u. 3), 1897, H. Schick. M. 0,25.

δ. Preussen.

Algermissen, Joh. Ludw., Karte der Umgegend von Köln. 1:50 000. 51,5 × 69 cm. 11. Auflage. Farbendruck. Köln, 1897, K. Warnitz & Co. M. 1.

Baldamus, A., Schulwandkarte zur Geschichte des Preussischen Staates. I. Brandenburg-Preussen 1415—1806. II. Preussen seit 1807. 1:800 000. 6 Blatt à 66 × 80,5 cm. 3. verb. Auflage. (Sammlung historischer Schulwandkarten, herausgegeben von A. Baldamus, gezeichnet von Ed. Gaebler. Nr. 1.) Farbendruck u. kolorirt. Leipzig, 1897, G. Lang. M. 15. Auf Leinw. in Mappe oder mit Stäben, in einem Theil M. 22. In 2 Theilen M. 25.

Bamberg's, K., Schulwandkarte der Provinz Brandenburg. 1:180 000. 12 Blatt à 38,5 × 46,5 cm. 7. revidirte Auflage. Farbendruck. Berlin, 1897, C. Chun. M. 12. Auf Leinw. in Mappe M. 16,50. Mit Stäben M. 18.

—, Karl, Schulwandkarte vom Königreich Preussen. 1:600 000. 16 Blatt à 36 × 49 cm. 2. rev. Auflage. Farbendruck. Berlin, 1897, C. Chun. M. 12. Auf Leinw. in Mappe M. 16,50. Mit Stäben M. 18.

—, K., Wandkarte der Provinz Rheinland und Westfalen. 1:200 000. 12 Blatt à 39 × 49,5 cm. 3. revidirte Auflage. Farbendruck. Berlin, 1897, C. Chun. M. 12. Auf Leinw. in Mappe M. 16,50. Mit Stäben M. 18.

Baron, Paul, A. Hilscher's Nachf., Wandkarte des Kreises Bunzlau, entworfen nach den Messtischblättern der königl. preuss. Landes-Aufnahme. 1:50 000. 6 Blatt à 47 × 38 cm. Farbendruck u. kolorirt. Bunzlau, 1897, G. Kreuschmer. M. 8. Anf Leinw. mit Stäben M. 12.

—, Paul, A. Hilscher's Nachf., Spezialkarte des Kreises Fraustadt. 1:125 000. 34 × 29 cm. Farbendruck u. kolorirt. Lissa, 1897, F. Ebbecke. M. 0,50.

—, Paul, A. Hilscher's Nachf., Wandkarte des Kreises Fraustadt, entworfen nach den Messtischblättern der königl. preuss. Landes-Aufnahme. 1:35 000. 6 Blatt à 36,5 × 51 cm. Farbendruck u. kolorirt. Lissa, 1897, F. Ebbecke. M. 12. Auf Leinw. mit Stäben M. 15.

- Baron, Paul, A. Hilscher's Nachf.,** Wandkarte des Kreises Goldberg-Haynau, entworfen nach den Messtischblättern der königl. preuss. Landesaufnahme. 1:40 000. 6 Blatt à 36,5 × 48 cm. Farbendruck. Haynau, 1897, R. Piétzuch. M. 8. Auf Leinw. mit Stäben M. 12.
- Berlepsoch, K.,** Karte von Göttingen und Umgegend (Kreis Göttingen.) Für den heimatkundlichen Unterricht bearbeitet. 1:25 000. 2 Blatt à 49 × 90 cm. Farbendruck. Göttingen, 1897, Deuerlich. Auf Leinw. mit Stäben M. 12.
- Bewaldungskarte** des Oderstromgebietes. 1:1 500 000. 43,5 × 34 cm. Bewaldungsgrenzen entworfen im Bureau des Wasserausschusses. (Aus: „Oderstromwerk.“) Farbendruck. Berlin, (1896), D. Reimer. M. 1.
- Beyer, Entfernungskarte** des Kreises Saarburg (Reg.-Bez. Trier). Mit Benutzung der Kataster- u. Generalstabskarten bearbeitet im Jahre 1895. 1:80 000. 42 × 47 cm. Lithographie u. kolorirt. Mit Text am Fusse. Saarburg, 1897, R. Hegner. M. 1,75.
- Brockmann, E.,** Schul-Wandkarte von Westfalen. 1:150 000. 6 Blatt à 62 × 84,5 cm. Farbendruck. Arnsberg, 1897, J. Stahl. Auf Leinw. mit Stäben M. 20.
- Buohwald, Hugo,** Panorama des Glatzer Gebirges. Aufgenommen von der Reinzer Ziegenanstalt aus. 16 × 55,5 cm. Photogravure. Breslau, 1897, M. Woywod. M. 2,50.
- Corput, Erste Karte** von Duisburg vom Jahre 1566. Gezeichnet von —. Nach dem in der Stadtbibliothek in Breslau aufgefundenen Original chalkographisch vervielfältigt. 4 Blatt à 32,5 × 44 cm. Nebst Erklärungsblatt. Duisburg, 1897, J. Ewich in Komm. M. 8. Auf Leinw. in Mappe u. lackirt mit Stäben M. 14.
- Danz, Karte** der Oberförsterei Oliva und der Umgegend bis zur Ostsee. Verb. Auflage 1897. 33,5 × 21 cm. Farbendruck. Mit Text auf der Rückseite. Danzig, 1897, A. Scheinert. M. 0,50.
- Daun, Wandkarte** des Kreises —. 1:40 000. 2 Blatt à 48 × 87,5 cm. Farbendruck. Trier, 1897, H. Stephanus. Auf Leinw. mit Stäben M. 12.
- Deichmann, L., Orientierungs- und Entfernungstafel** der hauptsächlichsten Punkte des Panorama's vom Hohen-Gras-Thurm bei Cassel. Nach einer Skizze von G. Haupt. Construit und nach der Natur gezeichnet von —. Längenmassstab 1:58 000 000. Entfernungsmassstab 1:750 000. Nebst Karte der Wege zum Hohen-Gras, 1:50 000, und einer Ansicht des Aussichtsturmes. 31,5 × 45,5 cm. Lith. Cassel, 1897, L. Deichmann. M. 1. Aufgezogen M. 1,25.
- , **L., Vogelschau-Karte** des Kreises Cassel und Grenzgebiete. Kupferdruck nach einem Relief, modellirt von —. 1:150 000. 30 × 32 cm. Cassel, 1897, L. Deichmann. M. 1,25.
- , **L., Vogelschau-Karte** des mittleren Werrathals. Eschwege, Treffurt, Heldrastein. Lichtdruck nach einem Relief, modellirt von —. 1:100 000. 10,5 × 23,5 cm. Cassel, 1897, L. Deichmann. M. 1.
- Dietrich, A., Karte** vom Stadtkreis Coblenz mit nächster Umgebung. In erster Linie für den Schulgebrauch entworfen. 1:50 000. 27 × 23 cm. Farbendruck. Coblenz, 1897, W. Groos. M. 0,15.
- Druschki, J., Neue Wegekarte** des Riesen-, Iser- u. Jeschkengebirges. Mit den von den Gebirgs-Vereinen ausgeführten farbigen Wegebezeichnungen. Neu bearbeitet und revidirt. 1:125 000. 35 × 67,5 cm. Farbendruck. Mit Namen-Verzeichniss auf der Rückseite. Warmbrunn, 1897, M. Leipelt. M. 0,40.
- Elwenspoek, A., u. G. Müller, Schulkarte** der Provinzen Ost- und Westpreussen, nach der grossen Wandkarte herausgegeben. 1:1 200 000. 30 × 37,5 cm. Farbendruck. Leipzig, 1897, E. Peter. M. 0,15.
- Fabricius, W., Die Rheinprovinz** im Jahre 1789. Uebersicht der Kreiseintheilung. 1:500 000. 67 × 42,5 cm. (Publikationen der Gesellschaft für rheinische Geschichtskunde. XII. 4. Geschichtlicher Atlas der Rheinprovinz. Im Auftrage des Provinzial-Verbandes herausgegeben. Lief. 4.) Bonn, 1897, H. Behrendt. M. 4,50.

- Flemming's**, Carl, Neue Kreiskarten. 1:150 000. Blatt XIX. Kreis Schönau. 31,5 × 28 cm. Farbendruck. Glogau, 1897, C. Flemming. M. 0,60.
- Flierbaum**, G., Harz-Karte von Osterode und Umgegend. Herausgegeben vom Harz-Zweigverein Osterode. Gezeichnet von —. 1:50 000. 43 × 41 cm. Farbendruck. Osterode, 1897, A. Sorge in Komm. M. 0,60. Aufgezogen M. 0,90.
- Frölich**, G., u. A. **Sprockhoff**, Kleiner Schulatlas. Nach methodischen Grundsätzen bearbeitet. Nr. 2—7. à IV-16 farbige Kartenseiten mit 4 pag. Text. — 2. Für die Prov. Brandenburg. — 3. Für die Prov. Hannover. — 4. Für die Rheinprovinz. — 5. Für die Prov. Sachsen. — 6. Für die Prov. Schlesien. 7. Für die Prov. Westfalen. — Hannover, 1897, C. Meyer. à M. 0,35.
- Gaebler**, Ed., Heimatskarte der Provinz Hannover, physikalisch und politisch. (Aus: „Gaebler, Schulhandatlas.“) 1:1750 000. 2 Seiten à 17 × 23,5 cm. Farbendruck. Leipzig, 1897, G. Lang. M. 10.
- , Ed., Heimatskarte der Provinz Schlesien, physikalisch und politisch. (Aus: „Gaebler, Schulhandatlas.“) 1:1750 000. 2 Seiten à 17 × 23,5 cm. Farbendruck. Leipzig, 1897, G. Lang. M. 10.
- , Ed., Schulwandkarte von Westfalen. 1:200 000. 4 Blatt à 62 × 58,5 cm. 2. Auflage. Farbendruck. Leipzig, 1897, G. Lang. M. 9. Auf Leinw. in Mappe oder mit Stäben M. 14.
- , Ed., Wandkarte von Aachen und Umgegend. 1:10 000. 4 Blatt à 76,5 × 70 cm. Farbendruck. Leipzig, 1897, G. Lang. Auf Leinw. mit Stäben M. 15.
- Geitel**, M., Karte vom Dortmund-Ems-Kanal, bearbeitet nach Angaben der königl. Kanal-Kommission in Münster. Mit einer kurzen Beschreibung herausgegeben. 1:200 000. 2 Blatt à 40,5 × 55,5 cm. 2. Auflage. Farbendruck. Mit Text. 4 pag. Berlin, 1897, M. Pasch. M. 3. Fol.
- Gräf**, Adolf, Preussische Provinz Brandenburg. Bearbeitet von —. (Weimarer Hand- u. Reisekarten aller Länder der Erde. Nr. 15.) 1:600 000. 48,5 × 61 cm. 30. Auflage 1897. Farbendruck. Weimar, 1897, Geographisches Institut. M. 1.
- Günther**, W., Stadtkreis Halle und Saalkreis. Karte zur Heimatskunde. 1:100 000. 43 × 40,5 cm. Farbendruck. Halle, 1897, F. Starke. M. 0,50.
- Herrich**, A., Neue Spezialkarte der schlesischen Gebirge und ihres Vorgeländes. 1:150 000. Blatt II. Die Sudeten vom Waldenburger bis Altwater-Gebirge einschliesslich der Grafschaft Glatz 83 × 59 cm. Farbendruck. Glogau, 1897, C. Flemming. M. 2. Kompl. in einem Umschlag M. 3.
- Hessler**, Carl, Karte der Umgegend von Cassel. 4. Auflage. 25,5 × 31,5 cm. Farbendruck. Mit Text, 1 Blatt. Leipzig, 1897, G. Lang. M. 0,30.
- Hilscher**, A., Karte des Kreises Lissa. Für den Schul- u. Privatgebrauch entworfen. 1:50 000. 6 Blatt à 47,5 × 41 cm. Farbendruck. Lissa, 1897, F. Ebbecke. M. 10. Auf Leinw. mit Stäben M. 15.
- , A., Wandkarte des Stadt- und Landkreises Breslau. Für den Schulgebrauch entworfen. 1:50 000. 2 Blatt 107 × 50 u. 107 × 70 cm. Farbendruck. Breslau, 1897, Priebratsch. M. 9. Auf Leinw. mit Stäben M. 12.
- Höhenschichtenkarte** des Oderstromgebietes. 1:1 500 000. 43,5 × 34 cm. Höhenschichten entworfen in der geologischen Landesanstalt. Situation nach der internationalen geologischen Karte von Europa. (Aus: „Oderstromwerk.“) Farbendruck. Berlin, (1896), D. Reimer. M. 1.
- Junker**, J., Schulwandkarte des Kriegsschauplatzes 1870/71 und der wesentlichen kriegerischen Begebenheiten. Nach den Karten aus dem Werke „Deutschlands Sieg“ von v. d. Lochau (Kühn, Berlin) gezeichnet. 1:350 000. 4 Blatt à 63 × 97,5 cm. 2. Auflage. Farbendruck. Leipzig, 1897, G. Lang. M. 6. Auf Leinw. in Mappe oder mit Stäben M. 11.

- Karte des Deutschen Reiches.** 1:100 000. Abth. Königreich Preussen. Herausgegeben von der kartographischen Abtheilung der königl. preuss. Landesaufnahme. à 29 × 34 cm. Kupferstich u. kolorirt. Nr. 354. Recklinghausen. — Nr. 355. Dortmund. — Nr. 379. Elberfeld. — Nr. 403. Düsseldorf. — Nr. 429. Düren. — Nr. 430. Köln. — Nr. 457. Bonn. — Nr. 480. Malmedy. Nr. 481. Hillesheim. — Nr. 482. Mayen. Berlin, 1897, (R. Eisenschmidt). à M. 1,50.
- Kiessling's grosse Karte der Provinz Brandenburg.** 1:432 690. 60 × 77,5 cm. 7. Auflage. Mit Kilometer-Einteilung der Chausseen u. Pflasterwege. Revidiert von Th. Mende. 6farbig. Mit Ortsverzeichnis. 17 pag. Berlin, 1897, A. Kiessling. M. 2. 3farbig ohne Ortsverzeichnis M. 1,25.
- Königsberg, Neue Spezialkarte von — und Umgebung.** 1:125 000. 60 × 71 cm. Farbendruck. Königsberg, 1897, Akademische Buchhandlung von Schubert & Seidel. M. 1. Auf Leinw. in Futteral M. 2,40.
- Koll, Otto, Karte der Umgegend von Bonn mit dem Siebengebirge und der Ahr.** 1:50 000. 61,5 × 49 cm. Auf Grund der neuen Messstischblätter der kgl. Landesaufnahme neu bearbeitete 5. Auflage. Farbendruck. Bonn, E. Strauss. M. 3. Auf Leinw. in Futteral M. 4.
- Kreiskarten.** 1:100 000. Herausgegeben von der kartogr. Abtheil. d. kgl. Preuss. Landesaufnahme. Karte des Kreises Westprieignitz. Berlin, 1897, Eisenschmidt. M. 2.
- Kremsler, V., Niederschlags-Karte des Oderstromgebietes.** 1:1 500 000. Linien gleicher Niederschlagshöhe entworfen von —. (Aus: „Oderstromwerk“.) 43,5 × 34 cm. Farbendruck. Berlin, (1896), D. Reimer. M. 1.
- Lacoste, C., Carte de l'Alsace-Lorraine, à l'échelle de 1:925 000, dressée par —.** (Atlas universel.) Paris, 1897, Fayard frères, édit.
- Landsberg a. W., Karte des Kreises —.** Bearbeitet im kartographischen Institut von P. Baron, A. Hilscher's Nachf., in Liegnitz. 1:150 000. 27,5 × 45 cm. 4. vollständig neu bearbeitete Auflage. Farbendruck. Landsberg a. W., 1897, F. Schaeffer & Co. M. 0,75.
- Lang's Volksschul-Atlanten des Deutschen Reiches** (für jeden Reg.-Bez. in besonderer Ausgabe). Mit besonderer Berücksichtigung der Heimats- u. Vaterlandskunde. (Begründet von Algermissen.) Nr. 6. Für den Reg.-Bez. Arnberg. 16. Auflage. Der Gesamtauflage 504.—513. Tausend. 18 farbige Karten mit 4 pag. Text. Arnberg, 1897, J. Stahl in Komm. M. 0,50. 4.
- Lange, Henry, Karte der Umgegend von Wernigerode.** 1:25 000. 36 × 47 cm. Farbendruck. Berlin, (1888) 1897, A. Pasch. M. 1. Auf Leinw. M. 1,75.
- Leeder, E., Wandkarte des Preussischen Staates.** 1:750 000. 6 Blatt à 56,5 × 55 cm. 4. Auflage, herausgegeben von M. Leeder. Farbendruck und kolorirt. Essen, 1897, G. D. Baedeker. M. 5. Auf Leinw. in Mappe M. 12. Mit Stäben M. 14.
- Lenz, W., Radfahrer-Karte für die Regierungs-Bezirke Düsseldorf, Köln und Aachen.** 3. Auflage. 58 × 52 cm. Lithographie u. kolorirt. Nebst alphabetischem Verzeichniss derjenigen Orte, welche Eisenbahnanschluss haben. 7 pag. Essen, 1897, G. D. Baedeker. M. 1.
- , W., Radfahrer-Karte für die Reg.-Bezirke Düsseldorf, Köln und Aachen. 4. Auflage. 58 × 52 cm. Lithographie u. kolorirt. Nebst alphabetischem Verzeichniss derjenigen Orte, welche Eisenbahnanschluss haben. 7 pag. Essen, 1897, G. D. Baedeker. M. 1.
- , W., Radfahrer-Karte für die Regierungs-Bezirke Münster und Arnberg. 71 × 61,5 cm. Lithographie u. kolorirt. Essen, 1897, G. D. Baedeker. M. 1.
- , W., Radfahrer-Karte für die Reg.-Bezirke Münster und Arnberg. 2. Auflage. 71 × 61,5 cm. Lithographie u. kolorirt. Nebst alphabetischem Verzeichniss derjenigen auf der Karte angeführten Orte, die Eisenbahnanschluss haben. 6 pag. Essen, 1897, G. D. Baedeker. M. 1.

- Liebenow, W.**, Topographische Karte der Rheinprovinz und der Provinz Westfalen. 1:80 000. à 54 × 66 cm. Neue Bearbeitung 1896 u. 1897. Lithographie. 11. Wesel. — 12. Dortmund. — 15. Crefeld. — 16. Düsseldorf. — 17. Lüdenscheid. — 19. Aachen. — 20. Köln. — 21. Siegen. — 23. Malmedy. — 24. Mayen. — 27. Neuerburg. — 28. Berncastel. — 30. Saarburg. — 31. Trier. — 34. Saarlouis. Berlin, 1897, S. Schropp. à M. 1.
- Ludt, A.**, Wandkarte des Kreises Ottweiler. 1:25 000. 4 Blatt à 62,5 × 68,5 cm. Farbendruck. Trier, 1897, H. Stephanus. Auf Leinw. mit Stäben M. 18,50.
- Lüchow u. Dannenberg**, Spezialkarte der Kreise —. 1:150 000. 31,5 × 41 cm. Farbendruck. Lüchow, 1897, W. Bergmann. M. 0,50. Auf Pappe M. 0,65. Auf starker Pappe, eingefasst, mit Oese M. 1. Auf Leinw. in Leinw.-Decke M. 1,50.
- Magdeburg**, Radfahrer- und Wanderkarte der Umgebung von —. 1:150 000. 57 × 47 cm. Farbendruck. Magdeburg, 1897, J. Neumann. In Leinw.-Decke M. 1.
- Markworth**, Mosel-Weinbau-Karte für den Reg.-Bez. Coblenz. 1897. Angefertigt im Bureau der königl. Regierung zu Coblenz. 1:50 000. 38 × 130,5 cm. 2 Blatt. Farbendruck. Trier, 1897, F. Lintz. M. 3.
- Meissel, F.**, Der Kreis Hameln. Beschreibung, Geschichte und Sage. Mit einer (farbigen) Karte des Kreises Hameln. IV-94 pag. Hameln, 1897, Th. Fuen- deling. M. 1.
- Messisohblätter** des preussischen Staates. 1:25 000. Herausgegeben von der kartographischen Abtheilung der königl. preuss. Landesaufnahme. à ca. 46 × 45,5 cm. Lithographie u. kolorirt. 1655. Hebelermeer. — 1868. Getelomoor. — 1872. Plantlünne. — 1874. Voltlage. — 1875. Bramsche. — 1876. Vörden. — 1918. Zielenzig. — 1938. Bentheim. — 1939. Schüttorf. — 1941. Hopsten. — 1943. Westerkappeln. — 1945. Osterkappeln. — 1986. Sternberg. — 2004. Glanerbrücke. — 2005. Gronau. (In Westfalen.) — 2006. Ochtrup. — 2008. Bevergern. — 2009. Tecklenburg. — 2010. Hasbergen. — 2011. Osna- brück. — 2012. Schleddehausen. — 2071. Wennewick. — 2073. Nienborg. — 2074. Metelen. — 2075. Burgsteinfurt. — 2076. Emsdetten. — 2077. Lad- bergen. — 2078. Lengerich. (In Westfalen.) — 2079. Iburg. — 2080. Borg- holzhausen. — 2081. Neuenkirchen. (Kr. Melle.) — 2082. Herford. (West.) — 2083. Herford. (Ost.) — 2121. Baudach. — 2124. Kalzig. — 2138. Vreden. — 2139. Ottenstein. (In Westfalen.) — 2141. Horstmar. — 2142. Altenberge. — 2143. Greven. — 2145. Ostbevern. — 2147. Bockhorst. — 2148. Halle. (In Westfalen.) — 2150. Lohöfe. — 2205/2277. Elten. — 2208. Öding. — 2209. Stadlohn. — 2210. Koesfeld. (West.) — 2212. Nottuln. — 2213. Münster. (In Westfalen.) — 2214. Telgte. — 2215. Warendorf. — 2216. Sassenberg. — 2217. Harsewinkel. — 2219. Brackwede. — 2220. Bokel. — 2276. Zyfflich. — 2279. Anholt. — 2283. Gr. Reken. — 2284. Dülmen. — 2285. Buldern. — 2286. Ottmarsbocholt. — 2287. Sendenhorst. — 2288. Enniger. — 2289. Ölde. — 2290. Wiedenbrück. — 2291. Rietberg. — 2293. Senne. — 2333. Schweinitz. — 2334. Günthersdorf. — 2354. Dingden. — 2356. Raesfeld. — 2357. Wulfen. — 2362. Ahlen. — 2363. Beckum. — 2365. Mastholte. — 2366. Delbrück. — 2367. Paderborn. — 2435. Rhynern. — 2436. Herzfeld. (In Westfalen.) — 2438. Lippstadt. — 2440. Etteln. — 2508. Werl. — 2509. Soest. — 2510. Anröchte. — 2513. Fürstenberg. (In Westfalen.) — 2725. Plettenberg. — 2726. Endorf. — 2727. Eslohe. — 2786. Attendorn. — 2787. Altenhundem. — 2846. Lindlar. — 2850. Kirchhundem. Berlin, 1897, (R. Eisenschmidt). à M. 1.
- Müller, Gust.**, Neuer Verkehrsplan von Gross-Berlin. 1:20 000. 81 × 103 cm. 2 Blatt. Farbendruck. Mit ausführlichem Verzeichnis aller auf dem Plane vorkommenden Namen 32 pag. Berlin, 1897, D. Reimer. In Karton M. 3.
- Neustettin**, Karte des Kreises. —. Nach dem neuesten Material bearbeitet im kartographischen Institut von Paul Baron in Liegnitz. 1:150 000. 34,5 × 39,5 cm. Farbendruck. Neustettin, 1897, F. A. Eckstein. M. 1,25.

- Oderstromgebiet**, Karte des —es. Entworfen im Bureau des Wasser-Ausschusses. 1:600 000. 5 Blatt à 38,5 × 42 cm. Farbendruck. Berlin, 1897, D. Reimer. M. 5.
- , Geologische Uebersichtskarte des —es. 1:1 500 000. 43,5 × 34 cm. In der Darstellung des Diluviums entworfen von F. Dathe, F. Wahnschaffe und B. Kühn. Im Uebrigen nach der internationalen Karte von Europa. (Aus: „Oderstromwerk“.) Farbendruck. Berlin, (1896), D. Reimer. M. 1.
- Olbrich, G.**, Spezial-Karte des Kreises Waldenburg. 1:75 000. 42,5 × 40 cm. 3. verb. Auflage mit rot eingezeichneten Touristenwegen und einer kurzen Angabe derselben in besonderem Anhang. Farbendruck. Mit Text. 3 pag. Waldenburg i. Schl., 1897, G. Knorrn. M. 0,80. Auf Leinw. M. 1,50.
- Opitz, C.**, Karte des Kreises Greifswald und der Insel Usedom. Nach neuesten amtlichen Quellen gezeichnet. 1:150 000. 33,5 × 52 cm. Farbendruck. Wolgast, 1897, F. Cleppien. M. 1. Auf Leinw. M. 1,50. Lackiert mit Stäben M. 2,25.
- Peip's, Chr.**, Taschenatlas von Berlin und weiterer Umgebung. Neue vermehrte u. verbesserte Ausgabe. Enthaltend: 18 Karten in feinstem Farbendruck, einen Plan von Berlin, iunere Stadt, eine Spezialkarte von Potsdam u. Umgebung, eine Spezialkarte vom Spreewald, nebst Führer von Paul Lindenbergl (Berlin), mit Anhang: Verzeichnis der hauptsächlichsten Sehenswürdigkeiten Berlins mit Angabe der Besuchsbedingungen u. s. w. 48 pag. Stuttgart, 1897, Hobbing & Büchle. Geb. in Leinw. M. 12. 12.
- 's Wandkarte von Berlin und weiterer Umgebung, entworfen und nach eigener Methode gezeichnet von —. 1:75 000. 4 Blatt à 53 × 63,5 cm. Farbendruck. Stuttgart, 1897, Hobbing & Büchle. In Mappe M. 6. Auf Leinw. in Mappe M. 9. Lackiert u. mit Stäben M. 12. Einzelne Blätter M. 1,75. Auf Leinw. M. 2,50.
- Pommern**, Preussische Provinz —, reducirt nach den preussischen Generalstabs-Aufnahmen. (Weimarer Hand- u. Reisekarten aller Länder der Erde. Nr. 13.) 1:600 000. 52 × 65 cm. 30. Auflage 1897. Farbendruck. Weimar, 1897, Geographisches Institut. M. 1.
- Porschke, E.**, Schul-Wandkarte der brandenburgisch-preussischen Geschichte. 4. verbesserte u. ergänzte Auflage. 1:700 000. 4 Blatt à 70 × 85 cm. Farbendruck. Elberfeld, 1897, E. Loewenstein. M. 9. Auf Leinw. mit Stäben M. 16,50.
- Riemer, C.**, Die preussischen Provinzen Ost- u. Westpreussen und Posen und das Königreich Polen. Revidirt von —. (Weimarer Hand- u. Reisekarten aller Länder der Erde. Nr. 12.) 1:1 200 000. 55 × 63,5 cm. 30. Auflage 1897. Farbendruck. Weimar, 1897, Geographisches Institut. M. 1.
- , C., Preussische Provinz Schlesien. Redigirt von —. (Weimarer Hand- u. Reisekarten aller Länder der Erde. Nr. 14.) 1:600 000. 49,5 × 65,5 cm. 30. Auflage 1897. Farbendruck. Weimar, 1897, Geographisches Institut. M. 1.
- Riesengebirge**, Karte vom — und der Grafschaft Glatz. 1:250 000. 40 × 57 cm. Ausgabe 1897. Farbendruck. Berlin, 1897, A. Goldschmidt. In Tasche M. 0,50.
- Riesen- u. Iser-Gebirge**, Karte des —s. 1:75 000. 37,5 × 79,5 cm. Lithographie. Gablonz, 1897, H. Rössler. Auf Leinw. M. 1,70. Kolorirt M. 2,50, Aufzüge auf Leinw. M. 1.
- Roemer, K.**, Schul-Wandkarte des Regierungs-Bezirks Düsseldorf. 1:80 000. 4 Blatt à 82,5 × 66 cm. Farbendruck. Essen, 1897, G. D. Baedeker. M. 8. Auf Leinw. mit Stäben M. 16.
- Schleswig-Holstein**, Dänemark, Island und die Far-Oer. Preussische Provinz — mit Lauenburg. (Weimarer Hand- u. Reisekarten aller Länder der Erde. Nr. 45.) 1:860 000. 61,5 × 55 cm. 30. Auflage 1897. Farbendruck. Weimar, 1897, Geographisches Institut. M. 1.

- Sievers, J.**, Uebersichtskarte der Berg- u. Hüttenwerke im Oberbergamtsbezirk Dortmund. Nach amtlichem Material bearbeitet. Enthaltend alle Steinkohlenzechen mit ihren Feldesgrenzen auf das genaueste verzeichnet, alle in Betrieb stehenden Erzgruben und Hüttenwerke, sämtliche Eisenbahnen, den „Dortmund-Ems-Kanal“, die wichtigsten Sättel und Mulden, die Mergelteufen, die Leitflözte sowie eine Flözttafel aller bekannten Steinkohlenflözte, ausserdem die Städte, Dörfer, Chausseen etc. 1:80 000. 51,5 × 105 cm. 8. verb. Auflage. Farbendruck u. kolorirt. Nebst zwei Gratis-Zugaben: Alphabetisches Verzeichniss sämtlicher Kohlengruben im Oberbergamts-Bezirk Dortmund. 3. Auflage (1890) und Alphabetisches Firmen-Verzeichniss sämtlicher Kohlengruben im Oberbergamts-Bezirk Dortmund. 2. Auflage (1890). 24 u 21 pag. Leipzig, 1897, J. Baedeker. M. 3. Verzeichnisse allein à M. 0,50.
- Strassenprofilkarte**, Deutsche — für Radfahrer. Unter Mitwirkung der Gauverbände des deutschen Radfahrerbundes und Consulate der allgemeinen Radfahrer-Union bearbeitet. 1:300 000. Schlussblätter. Photolithographie u. Farbendruck. 7. Kolberg. 30 × 37,5 cm. — 8. Stolp. 39,5 × 37 cm. — 17. Stargard. 29,5 × 37,5 cm. — 18. Schneidemühl. 29,5 × 37,5 cm. — 20. Osterode. 30 × 37,5 cm. — 21. Johannsburg. 30 × 45 cm. — 28. Posen. 29,5 × 37,5 cm. — 29. Inowrazlaw. 30 × 37,5 cm. — 37. Lissa. 29,5 × 49,5 cm. — 45 a. Kreuzburg. 30 × 37,5 cm. — 63. Troppau (Bielitz). 29,5 × 37,5 cm. — 72. Trentschin. 29,5 × 37,5 cm. — Komorn. 30 × 37,5 cm. Leipzig, 1897, Mittelbach. Auf Leinw. in Futteral à M. 1,50.
- Straube's, Jul.**, Karte der Umgegend von Berlin (für Radfahrer), ein Gebiet von ca. 85 Qu.-Meilen umfassend, mit genauem Entfernungsmesser in Meilen bezw. Kilometern. 1:130 000. 59 × 54,5 cm. Farbendruck. Nebst alphabetischem Ortschafts-Verzeichniss in 12°. 16 pag. Berlin, 1897, J. Straube. In Leinw.-Decke M. 1. 28teilig auf Leinw. M. 2,25.
- , Jul., Spezialkarte der Umgegend von Bernau, Biesenthal, Lanke, Liepnitz- u. Wandlitz-See. 1:60 000. 33,5 × 39 cm. Farbendruck. Berlin, 1897, J. Straube. M. 1.
- , Jul., Spezial-Karte der Umgegend von Eberswalde, Freienwalde—Oderberg. 1:45 000. 45 × 57 cm. Farbendruck. Berlin, 1897, J. Straube. M. 1,25.
- , Jul., Spezial-Karte der Umgegend von Strausberg mit dem Blumenthal, Werneuchen und Alt-Landsberg. 1:60 000. 40,5 × 44,5 cm. Farbendruck. Berlin, 1897, J. Straube. M. 1.
- , Jul., Übersichtsplan von Berlin. 1:4000. Blatt IIF. u. IIIB. Nach den städtischen Specialplänen (aufgenommen 1881—86, resp. 1880—90) gezeichnet. à 32 × 42 cm. 3farbig. Berlin, 1897, J. Straube. à M. 2. In einfarbiger Ausführung à M. 1,80.
- , Jul., Wegekarte vom Riesen- u. Isergebirge. Im Auftrage des deutschen u. österreichischen Riesengebirgs-Vereins gezeichnet und herausgegeben. 1:150 000. 27 × 39 cm. Farbendruck. Berlin, 1897, J. Straube. M. 0,30.
- Stromthalkarten** der Oder und Warthe. 1:100 000. Oder. (Aus: „Oderstromwerk.“) 12,5 × 617,5 cm. M. 10. — Warthe. 12,5 × 283 cm. M. 4. Lithographie u. kolorirt. Berlin, (1896), D. Reimer. Auf Leinw. in Leinw.-Decke.
- Tanus, Karte** der mit Farbenzeichen versehenen Wege im westlichen —. Herausgegeben vom Wiesbadener Rhein- u. Taunus-Club. 1:100 000. 33,5 × 39 cm. 6. verm. u. verb. Auflage. Farbendruck. Wiesbaden, 1897, Moritz & Münzel in Komm. Auf Leinw. M. 1.
- Waldungen**, Uebersichtskarte von den — Preussens, unter Zugrundelegung der von dem kartographischen Bureau im königl. Ministerium der öffentlichen Arbeiten 1876 herausgegebenen, im Eisenbahn- u. Wegenetz auf die Gegenwart vervollständigten Verkehrskarte hergestellt von dem Forsteinrichtungsbureau im königl. Ministerium für Landwirtschaft, Domänen u. Forsten 1887. Vervollständigt u. berichtet auf den Zustand vom Jahre 1896. 1:600 000. 8 Blatt à 65 × 50 cm. Farbendruck. Berlin, 1897, J. Springer. M. 20. Auf Leinw., lackirt u. mit Stäben M. 30.

e. Sachsen.

- Burokhardt, Rich.**, Schulkarte vom Königreich Sachsen. Bearbeitet und gezeichnet nach „reiner Reliefmethode“. 1:680 000. 32 × 36 cm. Farbendruck. Chemnitz-Gablenz, 1897, Selbstverlag. M. 16. Auf Pappe in Buchform M. 25 u. M. 30.
- Gaebler, Ed.**, Neue Spezialkarte der Amtshauptmannschaft Döbeln. 1:200 000. Farbendruck. 26 × 23 cm. Döbeln, 1897, H. Meltzer in Komm. M. 0,40. Aufgezogen M. 0,60.
- , Ed., Schulkarte vom Königreich Sachsen. 1:700 000. 23 × 34,5 cm. 12. verb. Auflage. Farbendruck. Leipzig, 1897, G. Lang. M. 10.
- , Ed., Touristenkarte des gesammten sächsisch-böhmischen Erzgebirges. Auf Grund der Generalstabkarte bearbeitet und gezeichnet. 1:125 000. 69,5 × 90,5 cm. Farbendruck. Chemnitz, 1897, B. Troitzsch. In Futteral M. 2,50.
- Gehmlöh, Karl**, Physikalische Schul-Wandkarte der Amtshauptmannschaft Marienberg. 1:20 000. 4 Blatt à 67,5 × 84 cm. Farbendruck. Marienberg, 1897, F. A. Schreiber. M. 22. Auf Leinw. mit Stäben M. 30.
- , Karl, Physikalische Schul-Handkarte der Amtshauptmannschaft Marienberg. 1:100 000. 27 × 33,5 cm. Farbendruck. Marienberg, 1897, F. A. Schreiber. M. 0,20. Schulfertig M. 0,25.
- Geologische Spezialkarte des Königreichs Sachsen.** Herausgegeben vom k. Finanz-Ministerium. Bearbeitet unter Leitung von Herm. Credner. 1:25 000. à 48 × 50 cm. Kupferstich u. Farbendruck. Nebst Erläuterungen. Nr. 137. Schwarzenberg - Aue. Von F. Schalch. 2. Auflage, revidirt von R. Beck im Jahre 1896. 18 pag. — Nr. 142. Plauen - Oelsnitz. Von E. Weise. 2. Auflage, revidirt von E. Weise im Jahre 1896. 19 pag. Leipzig, 1897, W. Engelmann in Komm. à M. 3.
- Gräf, C.**, Das Königreich Sachsen. Bearbeitet von —. (Weimarer Hand- u. Reisekarten aller Länder der Erde. Nr. 22.) 1:375 000. 46,5 × 62 cm. 30. Auflage 1897. Farbendruck. Weimar, 1897, Geographisches Institut. M. 1.
- Koch, W.**, u. **C. Opitz**, Verkehrskarte vom Königreich Sachsen. 1:600 000. Mit 2 Nebenkarten der Umgebungen von Dresden und Leipzig. (Aus: „Koch u. Opitz, Eisenbahn- u. Verkehrsatlas von Europa“.) 27,5 × 40,5 cm. Farbendruck. Nebst vollständigem Ortsverzeichnis. 13 pag. Leipzig, 1897, J. J. Arnd. M. 0,50. 12.
- Krauss, Paul**, Radfahr-Karte der weiteren Umgebung von Leipzig. 1:150 000. 39 × 48 cm. Farbendruck. Leipzig, 1897, H. Hartung & Sohn in Komm. M. 0,75. Auf Leinw. M. 1,20.
- Kuhnert, M.**, Schulwandkarte von Chemnitz und Umgebung. 1:16 666. 4 Blatt à 58,5 × 75 cm. Farbendruck. Chemnitz, 1897, (A. Seyffert). M. 20.
- Letoschek, Emil**, Touren-Karte für Radfahrer. Mit Angabe der Niveaueverhältnisse der Strassen. 1:300 000. à 45 × 50,5 cm. Bl. VIII. Prag-Dresden. Farbendruck. Mit Zeichenschlüssel auf der Rückseite. Wien, 1897, R. Lechner's Sort. in Komm. Auf Leinw. M. 1,80.
- Meinhold's Plan der Lössnitz bei Dresden mit Umgebung.** 1:12 500. 51 × 68 cm. Ausgabe 1897. Farbendruck. Nebst Namen-Verzeichnis. 4 pag. Dresden, 1897, C. C. Meinhold & Söhne. M. 1,25.
- 's Spezialkarte Kipsdorf—Altenberg—Lauenstein. Mit Genehmigung des königl. Finanzministeriums nach den Aufnahmen der königl. Forsteinrichtungsanstalt, sowie des königl. Generalstabes bearbeitet von E. A. Lehmann. 1:25 000. 72,5 × 58 cm. Ausgabe 1897. Farbendruck. Dresden, 1897, C. C. Meinhold & Söhne. M. 1,50.
- Metzner, Friedr. Osk.**, Uebersichts- und Wegekarte zu Metzner's Führer durch das Vogtland. 1:200 000. 51,5 × 55 cm. Steindruck. Plauen, (1896).
- Meissen, H. W. Schlimpert.** M. 0,50.
- Nacher, J.**, Panorama der Elbe von Dresden bis unterhalb Meissen. 63,5 × 23,5 cm. Farbendruck. Dresden, 1897, A. Köhler. M. 0,50.

- Spezialkarte, Neue** — vom Königreich Sachsen. 1 : 100 000. à 29 × 36 cm. Farbendruck. Section 9. Leisnig. — Döbeln. — Rosswein. — Section 10. Chemnitz. — Frankenberg. — Oederan. Neusalza, 1897, H. Oeser. à M. 0,30.
- Topographische Karte des Königreichs Sachsen.** 1 : 25 000. Herausgegeben durch das königl. Finanzministerium. Bearbeitet im topographischen Bureau des königl. Generalstabes. Currentgestellt. à 44 × 45 cm. Kupferstich u. Farbendruck. Sect. 16. Riesa. — 18. Skässchen. — 33. Grossenhain. — 36. Kamenz. — 38. Luttowitz. — 41. Pegau. — 48. Meissen. — 55. Hochkirch. — 59. Frohburg. — 64. Tanneberg. — 101. Glashütte. — 105. Am Raumberg. — 117. Sayda. — 130. Purschenstein. — 135. Auerbach. Dresden, 1897. (Leipzig, W. Engelmann). à M. 1,50.
- Zittau, Spezialkarte von — und Umgebung.** 1 : 100 000. 27,5 × 39 cm. Farbendruck u. kolorirt. Neusalza, 1897, H. Oeser. M. 0,40.

5. Württemberg.

- Donaukreis, Karte vom südlichen Theil des württembergischen —es.** 1 : 150 000. 41 × 44 cm. Farbendruck. Ravensburg, 1897, Dorn. M. 1,75. Auf Leinwand M. 2,10.
- Geognostische Spezialkarte von Württemberg.** Herausgegeben von dem königl. statistischen Landesamt. 1 : 50 000. Nr. 15. Liebenzell. 2. Auflage. 48 × 48 cm. Farbendruck. Stuttgart, 1897, (H. Lindemann). M. 2.
- Geognostische Übersichtskarte des Königreichs Württemberg.** Auf Grund der geognostischen Specialaufnahmen bearbeitet und herausgegeben von dem k. württembergischen statistischen Landesamt. Bearbeitet von C. Regelman. Gezeichnet von J. Steinbronn. 1 : 600 000. 50,5 × 33 cm. 3. Auflage. Farbendruck. Mit Erklärung der Farben u. Zeichen an den Seiten. Stuttgart, 1897, (H. Lindemann). M. 2.
- Hausermann, R., Carte du Wurtemberg politique (empire d'Allemagne), à l'échelle de 1 : 1 000 000, dressée par —.** (Atlas universel.) Paris, 1897, Fayard frères, édit.
- Höhenkurvenkarte vom Königreich Württemberg.** Herausgegeben von dem k. württemb. statistischem Landesamt. 1 : 25 000. Blatt 43. Bietigheim. 47 × 51,5 cm. — Blatt 91. Oberthal. 47 × 51,5 cm. Kupferstich u. Farbendruck. Stuttgart, 1897, (H. Lindemann). à M. 2.
- Karte des Deutschen Reiches.** 1 : 100 000. Abth. Königreich Württemberg. Herausgegeben vom königl. württemb. statistischen Landesamt. à 29 × 39 cm. Kupferstich u. kolorirt. Nr. 560. Mergentheim. — Nr. 648. Memmingen. — Nr. 660. Lindau. Stuttgart, 1897, (H. Lindemann). à M. 1,50.
- Melching, Osw., Hand- u. Verkehrskarte von Württemberg und Hohenzollern.** 1 : 500 000. Mit vollständigem Ortsverzeichnis (an den Seiten). 46,5 × 35 cm. Farbendruck. Stuttgart, 1897, Hobbing & Büchle. M. 1,50. Mit Stäben M. 2.
- Peip's, Chr., Stuttgarter Ausflugs-karte.** 1 : 75 000. 43,5 × 54 cm. Farbendruck. Stuttgart, 1897, Hobbing & Büchle. M. 1. Auf Leinw. M. 1,50.
- Schwäbische Alb, Generalkarte der —.** Herausgegeben vom königl. württembergischen statistischen Landesamt. 1 : 150 000. Blatt Biberach. 29,5 × 35 cm. Farbendruck. Stuttgart, 1897, (H. Lindemann). M. 1,20.

7. Die übrigen Staaten.

- Algermissen, Joh. Ludw., Spezialkarte des Schwarzwaldes, für Touristen bearbeitet.** 1 : 200 000. 70 × 53 cm. 9. Auflage. Revision 1897/98. Farbendruck. Freiburg i. B., 1897, Lorenz & Watzel. M. 1,80. Auf Leinw. M. 2,80. Mit Stäben M. 3,50.
- Amende, E., Schulhandkarte des Herzogtums Sachsen-Altenburg.** Nach der im Auftrag des herzogl. Ministeriums hergestellten Schulwandkarte herausgegeben. 1 : 250 000. 24,5 × 43 cm. Farbendruck. Leipzig, 1897, H. Wagner & E. Debes. Auf Leinw.-Pap. M. 0,20.

- Baden**, Geologische Spezialkarte des Grossherzogthums —, herausgegeben von der grossherzoglich-badischen geologischen Landesanstalt. 1:25 000. Farbendruck. Mit Erläuterungen. Blatt 87. Zell am Harmersbach. Von H. Thürach. 47,5 × 52,5 cm. 66 pag. M. 2. — 94/95. Hornberg-Schiltach. Von A. Sauer. 47,5 × 79 cm. 60 pag. M. 3. — 101/102. Königsfeld-Niedereschach. Von F. Schalch. 47,5 × 71 cm. 88 pag. M. 2. — 115/116. Hartheim-Ehrenstetten. Von G. Steinmann u. Fr. Graeff. 47,5 × 79,5 cm. 84 pag. M. 3. Heidelberg, 1897, C. Winter.
- , Karte des Grossherzogthums —. 1:400 000. 68,5 × 48,5 cm. Neudruck. Farbendruck. Karlsruhe, 1897, J. Bielefeld's Verlag. In Leinw.-Decke M. 1,50.
- Bremen**, Plan der Stadt, unter Zugrundelegung des von Francke im Jahre 1884 herausgegebenen Bremer Stadtplans nach den neuesten Berichtigungen bearbeitet vom Geographischen Institut Wilhelm Greve, des Bürgerparkes (1:10 000. 46 × 85 cm) und der Umgegend (1:125 000. 15 × 24 cm). Verzeichniss der Strassen, öffentlichen Gebäude etc. Nebst einem kurzen Führer durch die Stadt. Bearbeitet von Rob. Lindner. 3. Abdr. 24-VIII pag. Mit einer Skizze. Bremen, 1897, M. Heinsius Nachf. M. 1,50.
- , Wanderkarte von — und Umgegend. 1:100 000. 71,5 × 51,5 cm. Farbendruck. Bremen, 1897, J. Morgenbesser. M. 1.
- Emmerich**, K., Schulwandkarte des Amtsbezirks Emmendingen. 1:25 000. 2 Blatt à 114,5 × 66,5 cm. Farbendruck. Emmendingen, 1897, A. Dölter. Auf Leinw. mit Stäben M. 18.
- Hassenstein**, F., Spezialkarte von Ilmenau und Umgegend bis zur Schmücke. Auf Grund der Generalstabkarte und der Forstkarte bearbeitet. 1:25 000. Nebst Plan von Ilmenau. 1:8300. 43 × 59,5 cm. Farbendruck. Ilmenau, 1897, F. Fleischer. In Etui M. 0,75.
- Hessen**, Geologische Karte des Grossherzogthums —. 1:25 000. Herausgegeben durch das grossherzogl. Ministerium des Innern. Bearbeitet unter der Leitung von Rich. Lepsius. Lief. 4. 2 Blatt à 47,5 × 50,5 cm. Farbendruck. Zwingenberg u. Bensheim. Von C. Chelius u. G. Klemm. 112 pag. 3 f. Beigefügt ist Tafel IV der Isoklinen am Frankenstein nebst einer Erläuterung hierzu von K. Schering. Darmstadt, 1896, A. Bergsträsser in Komm. M. 4.
- Hildburghausen**, Karte der Umgegend von —. 1:100 000. 41 × 38 cm. Farbendruck. Hildburghausen, 1897, Kesselring. M. 0,60. Auf Leinw. M. 1.
- Hoffmann**, J. J., Schulwandkarte des Kreises Mosbach. 4 Blatt à 56 × 61 cm. Lithographie u. kolorirt. Bonndorf, 1896, J. A. Binder's Nachf. Auf Leinw. mit Stäben M. 14.
- , J. J., Schulwandkarte des Kreises Offenburg. 1:50 000. 6 Blatt à 52 × 65 cm. Farbendruck u. kolorirt. Bonndorf, 1897, J. A. Binder's Nachf. Auf Leinw. mit Stäben M. 21.
- Lorenz**, Übersichtskarte des Schwarzwaldes. 1:400 000. 46 × 38 cm. 9. Auflage. Farbendruck. Freiburg i. B., 1897, Lorenz & Waetzel. M. 0,60.
- Müller**, Herm., u. J. I. Kettler: Mecklenburg. Bearbeitet von —. (Weimarer Hand- u. Reisekarten aller Länder der Erde. Nr. 23.) 1:360 000. 46,5 × 61 cm. 30. Auflage 1897. Farbendruck. Weimar, 1897, Geographisches Institut. M. 1.
- Schwarzwald**, Uebersichtskarte vom —. 1:400 000. 45 × 38 cm. Farbendruck. Cannstadt, 1897, G. Hopf. M. 0,75.
- Schwarzwaldverein**, Karte des badischen —s. 1:50 000. Blatt VII. Freiburg i. B. 59,5 × 78 cm. Farbendruck. Karlsruhe, 1897, Müller & Graeff in Komm. M. 3,20. Auf Leinw. M. 3,50.
- Wamser**, Alb., Schulhandkarte vom Grossherzogtum Hessen in Höhenschichten-Darstellung. 1:500 000. 40 × 28 cm. 2. verb. Auflage. Farbendruck. Giessen, 1897, E. Roth. M. 0,20. Auf Pappe M. 0,30. Auf Leinw. M. 0,45.
- Wilke**, Theod., Karte zur Vaterlandskunde der beiden Grossherzogtümer Mecklenburg (Schwerin u. Strelitz). II. Auflage. 1:750 000. 26 × 36,5 cm. Farbendruck. Güstrow, 1897, Opitz & Co. M. 0,10.

- Wunder, Rob.**, Radfahrer-Karte für das Herzogthum Braunschweig und Umgebung. Für Radfahrer bearbeitet von Otto Vieth. 61 × 68 cm. Farbendruck. Braunschweig, 1897, A. Limbach. Auf Leinw. in Karton M. 3.
- Wunsch, E.**, Schulwandkarte des Amtsbezirks Lahr. 2 Blatt à 64,5 × 110,5 cm. Farbendruck. Emmendingen, 1897, A. Dölter. Auf Leinw. mit Stäben M. 20.

C. Österreich-Ungarn.

(Einschl. Occupationsgebiet.)

(Vergl. auch: Alpen.)

a. Landeskunde und Chorographie.

- Badeni, J.**, Notatki o Szlasku cieszyńskim. [Notizen über das Herzogtum Teschen.] *Przeegl. powsz. Krakau*, 1897, 169—192.
- Baksay, Sándor**, Képek Baranyából. [Bilder aus dem Com. Baranya.] *Vasárnap Ujság*, 44, 651—652. ††.
- Balkans**, The western —. [Nach Thomson.] *The Dublin Rev., London*, 1897, 121, 186—188.
- Bárány, Gerő**, Dombhát és Radna-Borberek. [Dombhát und Radna-Borberek.] *Erdély*, 6, 99—101. ††.
- Bearzi, G.**, Alle sorgenti dell' Isonzo: la valle del Trenta. *In Alto, Udine*, 1897, No. 2.
- Bellovits, Bálint**, Vas és Zalavármegyék déli sikkja. [Die südl. Ebene des Com. Vas und Zala.] *Turisták Lapja*, 9, 89—113. ††.
- Berger, K.**, Die Ostsudeten. I. u. II. Theil. Programm d. k. k. Staatsrealschule in Jägerndorf 1894 u. 1895. 32 u. 47 pag. *.
- Bericht** über die Leistungen der österreichischen Staatsinstitute und Vereine auf dem Gebiet der geographischen und verwandten Wissenschaften im Jahre 1896. *M. K. K. G. Ges. Wien*, 1897, 40, 832—853.
- Bilder**, Geographische —. 2 Blatt à 60 × 80 cm. 1. Der Plattensee mit dem Badacsony-Berg. — 2. Die Burg Arva in Oberungarn. — Farbendruck. Wien, 1897, E. Hölzel. à M. 4. Auf Deckel à M. 5.
- Blaksley, J.**, Footprints of the Lion, and other stories of travel in Dalmatia, Montenegro, &c. 2nd ed., Enlarged. London, W. H. Allen. 6 s.
- Blondel, G.**, La Hongrie, ses habitants, sa situation politique, économique et sociale. *B. S. G. Comm. Paris*, 1897, 19, 162—176.
- Braohvogel, Wolfg.**, Die Achenseebahn und der Achensee. Illustriert von Tony Grubhofer. 2. Auflage. (Österreichische Bergbahnen. Nr. 2.) 58 pag. 2*.
- Salzburg, 1897, H. Kerber. M. 0,70.
- Browning, H. Ellen**, A Girl's Wanderings in Hungary. 2nd ed. 348 pag. ††. *.
- London, Longmans. 3 s. 6 d.
- Csorbai tó**. [Der Csorbaer See.] *Földrajzi Közlemények*, 25, 28.
- Dénes, Ferencz**, A menguszfalvi völgy. [Das Mengsdorfer Thal.] *Kdrp. Egy. Évkönyve*, 24, 88—92. †.
- , F., Das Mengsdorfer-Thal. *Jb. Ungar. Karpathen-Ver., Igló*, 1897, 24, 97—101. ††.
- Döri, Gyula**, Kirándulások a Rohács hegycsoportban. [Ausflüge in die Rohács-er Gebirgsgruppe.] *Turisták Lapja*, 9, 1—14. ††.
- Ebner, P. A.**, Das Rauriserthal mit den Denkmälern seiner Geschichte und Kultur. *J.-Ber. Sonnblick-Ver. f. 1896, Wien*, 1897, 5, 11—22. ††.
- Enzensperger, Joseph**, Der Wilde Kaiser. *Z. des D. u. Ö. Alpenvereins, Graz*, 1897, 28, 264—292. ††.
- Erödi, Béla**, Tanulmányi kirándulásom Dalmáciába. [Mein Studien-Ausflug nach Dalmatien.] *Földrajzi Közlemények*, 25, 129—156. ††.

- Falkiewicz, Karol, Monografia powiatu gródeckiego. [Monographie des Bezirkes Grodek.] Gródek, 1896. 140 pag.
- Gadowszki, Bálint, A tarpataki völgyböl. [Aus dem Kohlbacher-Thale.] *Kárp. Egy. Évk.*, 24. 99—105.
- Gaffarel, Paul, Une excursion en Herzégovine et en Bosnie. (Septembre 1896.) (Suite et fin.) *Rev. de G., Paris*, 1897, 40, 58—64.
- Giejsztor, Józef, Powiat Maryampolski. [Bezirk Maryampol.] *Dod. mies. do Przegl. Tyg., Warschau*, 1894. Bd. 1. pag. 113—135. ††. *
- Grandjean, Maurice, A travers les Alpes autrichiennes. 287 pag. ††. (Bibliothèque illustrée.) Tours, 1896, libr. Mame et fils. 4.
- Groffier, Valérie, La Hongrie pittoresque et économique. *B. S. G. Lyon*, 1897, 14, 99—136.
- Groller v. Mildensee, M., Das Karlseisfeld. *M. K. K. G. Ges. Wien*, 1897, 40, 23—98, 853. * 1: 12 500.
- Halls, István, Dalmatiában. [In Dalmatien.] Nagy - Kanizsa, 1897, Fischelt F. kiadása, 52 pag.
- Hanusz, István, Magyarország Dunája. [Die Donau in Ungarn.] *Földrajzi Közlemények*, 25. 218—225.
- Herfurth, Fr., Fidelisbad, Bálványosfürdő. *Jb. des Siebenbürgischen Karpathenver., Hermannstadt*, 1897, 17, 26—33. ††.
- Hirsch, Karl, Heimatkunde des Herzogthums Steiermark. Zum Gebrauche an Lehrer- u. Lehrerinnen-Bildungsanstalten und für Volksschullehrer. Umgearbeitet und in 2. Auflage herausgegeben von Ferd. Zafita. IV-154 pag. *. Wien, 1896, A. Hölder. Geb. M. 2,40.
- Hörmann, Ludw. v., Wanderungen in Tirol und Vorarlberg. Band 2. Wanderungen in Tirol. X-316 pag. Innsbruck, 1897, Wagner. M. 4.
- Jármay, László, Ó-Tátrafüred (1797—1897) és környéke. [Ó-Tátrafüred (Alt-Schmecks 1797—1897) und seine Umgebung.] Budapest, 1897, Eggenberger kiadása. 127 pag.
- Jensen, Alfred, Slavia. Kulturbilder. Ny följd. Från Donau till Adria och Bosporen. 353 pag. ††. 16†. Stockholm, 1897, Alb. Bonnier. Kr. 6. Inb. Kr. 8.
- Kaindl, Raim. Frdr., Bericht über die Arbeiten zur Landeskunde der Bukowina während des Jahres 1896. 6. Jahrgang. Mit Unterstützung des Bukowiner Landesmuseums-Vereines. 13 pag. Czernowitz, 1897, H. Pardini in Komm. M. 0,40.
- Kaiser, Jos. Frz., Kaprunerthal - Moserboden. Touristische Skizze. 18 pag. ††. Wien, 1896, Verlag „Steyrermühl“. M. 0,40. 12.
- Karpathen, Die —. [Nach A. Rehmann.] *Jb. der Astron. u. Geophysik, Leipzig*, 1897, 7, 105—109.
- Kerner, Fritz v., Das mittlere Kerkathal. *M. K. K. G. Ges. Wien*, 1897, 40, 811—827. 6†.
- Koegel, Fritz, Die Reichenspitzgruppe. *Z. des D. u. Ö. Alpenvereins, Graz*, 1897, 28, 188—228. ††.
- Kollbach, Karl, Wanderungen durch die deutschen Gebirge. Band II. Von der Tatra bis zur sächsischen Schweiz. VIII-305 pag. ††. Köln, 1897, P. Neubner. M. 7,50. Geb. M. 9. Auch in 10 Lieferungen à M. 0,75.
- Križ, Martin, L'époque quaternaire en Moravie. *L'Anthropologie, Paris*, 1897, 8, 513—537. ††.
- Laurenčić, Jul., Unsere Monarchie. Die österreichischen Kronländer zur Zeit des 50jährigen Regierungs-Jubiläums Sr. k. u. k. apostolischen Majestät Franz Joseph I. (In deutscher, böhmischer, polnischer u. italienischer Sprache.) (In 24 Lieferungen.) Lief. 1—12. pag. 1—292. ††. Berlin, 1897, The Werner Company. à M. 1. 4.
- Law, Jennie Clara, The Tyrol and the Dolomites. *T. R. G. S. Australasia (Victoria), Melbourne*, 1897, 14, 29—38. ††.

- Ludwig, K., Der Bacher und Postruck. Eine geographische Skizze. Programm der k. k. Staats-Realschule in Olmütz 1896. 36 pag.
- Meignen, E., Huit jours en Bosnie. 73 pag. Nancy et Paris, 1897, libr. Berger-Levrault et Co. Fr. 1,50. 16.
- Mieg, Friedr. v., Topographische Beschreibung der Bukowina mit militärischen Anmerkungen. Herausgegeben von Joh. Polek. (Aus: „Jahrbuch des Bukowiner Landesmuseums“. V.) 38 pag. Mit 4 eingedruckten Skizzen. Czernowitz, 1897, H. Pardini in Komm. M. 0,80.
- Mikotajewicz, Jak., Opis geograficzno-statystyczny prwiła Kamjoneckaho. [Bezirk Kamionka, Galizien. Geographie u. Statistik.] VIII-120 pag. Lemberg, 1894.
- Müller, Johannes, Die erste Besteigung der Warze. (Südspitze.) *Jb. Ungar. Karpathen-Ver.*, Igló, 1897, 24, 22—33.
- Niederösterreich, Topographie von —. (Schilderung von Land, Bewohnern und Orten.) Nach den besten Quellen und dem neuesten Stande der Forschung herausgegeben vom Vereine für Landeskunde von Niederösterreich. Redigirt von Alb. Starzer. Unter Mitwirkung von Bened. Hammerl, Willib. Leeb, Joh. Pfluger etc. Band 5. Der alphabetischen Reihenfolge (Schilderung) der Ortschaften 4. Band. Heft 1—3. pag. 1—192. Wien, 1897, (W. Braumüller). à M. 2. 4.
- Norman-Neruda, L., Die Rosengartengruppe. *Z. des D. u. Ö. Alpenvereins, Graz*, 1897, 28, 293—333. ††.
- Oesterreichisch-ungarische Monarchie, Die — in Wort und Bild. Auf Anregung und unter Mitwirkung weiland Sr. k. u. k. Hoheit des durchlauchtigsten Kronprinzen Erzherzog Rudolf begonnen, fortgesetzt unter dem Protectorate Ihrer k. u. k. Hoheit der durchlauchtigsten Frau Kronprinzessinwitwe Erzherzogin Stephanie. Band 17. Mähren und Schlesien. XIV-730 pag. Mit einem Farbendruck. M. 13,80. Geb. in Leinw. M. 16,60. In Halbfranz M. 17,10. — Lief. 267—290. (à 4 Bogen.) à M. 0,60. Wien, 1897, A. Hölder in Komm. 4.
- Pályf, Mór., Képek a gyalui havasokból. [Bilder aus den Gyaluer Alpen.] *Erdély*, 6, 57—61, 70—73, 86—90. ††.
- Pelagosa, Die Inselgruppe —. [Nach M. Groller v. Mildensee.] *Jb. der Astron. u. Geophysik, Leipzig*, 1897, 7, 175—178.
- Pethő, Gyula, A Kodru hegyiség északi lejtője és a Fekete Körös völgye Belényestöl-Urszádig. [Der Nordabhang des Kodru-Gebirges und das Thal der schwarzen Körös von Belényes bis Urszád.] *M. Földt. Int. Évi Jelenése 1896ról. Budapest*, 1897, 39—58.
- Petri, Lajos, A Tengerszemcsúes. [Die Meerangspitze.] *Turisták Lapja*, 9, 133—135. †. ††.
- , Lajos, Gerinczvándorlás a fogarcsi havasokon. [Gratwanderungen in den „Fogarasher Alpen“.] *Turisták Lapja*, 9, 205—220. ††.
- Purtscheller, L., Aus dem Alpenkranze des Defereggerthales. *Z. des D. u. Ö. Alpenvereins, Graz*, 1897, 28, 155—187. ††.
- Ragusa. *Z. f. Schulgeogr.*, Wien, 1897, 18, 198—203.
- Rapp, Ludw., Topographisch-historische Beschreibung des Generalvikariats Vorarlberg. Bd. 3. Heft 1—4. Dekanat Feldkirch u. Dekanat Bregenz. pag. 1—384. Brixen, 1897, A. Weger. à M. 1,20.
- Reimesch, Fritz, Heimat- und Vaterlandskunde für die Volks-, Elementar- u. Bürgerschulen der evangelischen Landeskirche A. B. der siebenbürgischen Landesteile Ungarns. XVI-83 pag. Kronstadt, 1897, H. Zeidner. M. 0,80. Geb. M. 1.
- Robin, Albert, Cinq jours de croisière en Istrie. *Mém. Ac. Dijon*, 1896, 5, 145—163. ††.
- Rodt, C. v., Aus dem alten Illyrien. Reiseerinnerungen. 93 pag. Bern, 1897, (Schmidt & Francke). M. 1.
- Rosenberger, F., A Királyhágó. [Der Königspass.] *Erdély*, 6, 11—12.

- Róth, Lajos, Felvincz és Bágyon környéke Torda-Aranyos megyében.** [Die Umgebung von Felvincz und Bágyon im Com. Torda-Aranyos.] *M. Földt. Int. Évi Jelentése* 1896 *ról, Budapest*, 1897, 82—90.
- Seibert, A. E., Schul-Geographie.** (In 3 Theilen.) Bearbeitet nach den Lehrplänen für die österreichischen Bürgerschulen. Theil 3. Eingehende Betrachtung der österreichisch-ungarischen Monarchie und ihrer Beziehungen zu anderen Ländern, betreffend Industrie und Handel. Das Wichtigste über unser Sonnensystem. 9. umgearbeitete Auflage. II-107 pag. ††. Wien, 1897, A. Hölder. Geb. M. 1,28.
- Sieger, Robert, Bericht über die neuere wissenschaftliche Litteratur zur Länderkunde Europas. Österreich-Ungarn.** *G. Jb., Gotha*, 1897, 19, 170—191.
- , Rob., Geographischer Jahresbericht über Österreich. Mit Unterstützung des hohen k. k. Ministeriums für Cultus und Unterricht herausgegeben von F. v. Czerny, O. Lenz, F. Löwl, J. Palacky, A. Penck, A. Rehmann, E. Richter, W. Tomaschek u. F. Wieser. Redigirt von —. 1. Jahrgang 1894. XI-205 pag. Wien, 1897, E. Hölzel. M. 3,50.
- Siegmet, Károly, Helyrajzi vázlatok a Vág vidékéről.** [Topographische Skizzen aus der Wagthalgend.] *Kárp. Egy. Évk.*, 24, 2—19.
- , Karl, Topographische Skizzen aus dem Gebiete der Waag. *Jb. Ungar. Karpathen-Ver., Igló*, 1897, 24, 1—21.
- Simiginowicz, L. A., Das Pruththal in Galizien und in der Bukowina.** (Bericht der k. k. Lehrer- u. Lehrerinnenbildungsanstalt in Czernowitz über die Schuljahre 1870/71 bis 1895/96, veröffentlicht von der Direction.) Czernowitz, 1896, (H. Pardini). M. 0,60.
- Sinigaglia, Leone, Climbing Reminiscences of the Dolomites.** With Introduction by Edmund J. Garwood. Trans. by Mary Alice Vialls. 248 pag. ††. *. London, T. Fisher Unwin. net, 21 s.
- Snaffle, In the land of the Bora; or, camp life and sport in Dalmatia and the Herzegovina.** 1894, 95, 96. 406 pag. ††. New York, 1897, New Amsterdam Book Co. cl., \$ 3,50. — London, Paul Trübner and Co. 15 s.
- Solymásy, A., A Bagyes.** [Der Bagyes.] *Erdély*, 8, 96—99. ††.
- , A., Kirándulás a Tyejába. [Ausflug in die Tyeja.] *Erdély*, 8, 9—11. ††.
- Stief, Wilh., Topographie des politischen Bezirks Sternberg in Mähren,** mit besonderer Berücksichtigung der Ortsgeschichte und der Statistik nach amtlichen und autorisirten Quellen bearbeitet. VIII-143 pag. Sternberg (Mähren), 1896, F. Pialek's Söhne. M. 1,25.
- Szádeczky, Lajos, A nagy Királykő.** [Auf dem grossen Királykő (Königsstein).] *Erdély*, 8, 126—130. ††.
- Szenger, Ede., Máramarosi séták.** [Wanderungen im Com. Máramaros.] *Turisták Lapja*, 9, 171—181. ††.
- Tátra, a, áttekintése.** [Übersicht über die hohe Tátra.] *Turisták Lapja*, 9, 21—25.
- Umlauf, Friedr., Die österreichisch-ungarische Monarchie.** Geographisch-statistisches Handbuch für Leser aller Stände. 3. umgearbeitete u. erweiterte Auflage. XVI-1192 pag. ††. 33 †. 15 *. Wien, 1897, A. Hartleben. M. 13,50. Geb. in Halbfranz M. 15.
- Virchow, Rud., Besuch der Höhlen von St. Canzian bei Triest.** *V. Berliner Ges. f. Anthrop., Ethnol. u. Urgeschichte, Berlin*, 1897, (225)–(231). ††. *.
- Weber, Samu, A Koscielisko-völgye és a nagy halastó.** [Das Koscielisko-Thal und der grosse Fischsee.] *Kárp. Egy. Évk.*, 24, 31—39.
- , Samu, A Magas Tátra keleti részéből. [Aus dem östl. Theil der hohen Tátra.] *Turisták Lapja*, 9, 53—60.
- Wittinger, Antal, Kőzeg hegyvidékéről.** [Über die Gebirgsgegend von Kőzeg (Güns).] *Turisták Lapja*, 9, 130—133.
- Zanutti, A., Nelle dolomiti di Ampezzo e nel gruppo della Marmolata.** *Alpi Giulie, Trieste*, 1897, No. 5.

b. Geodäsie.

- Breiten-, Azimut- und Winkelbestimmungen.** Publikationen für die internationale Erdmessung. (Astronomische Arbeiten des k. k. Gradmessungs-Bureau, ausgeführt unter Leitung von Theod. von Oppolzer. Nach dessen Tode herausgegeben von Edm. Weiss und Rob. Schram. Band 8.) III-211 pag. Wien u. Prag, 1896, F. Tempsky. — Leipzig, G. Freitag in Komm. M. 16. 4.
- Franjć, Drag.,** Altitude des passages principaux des routes et chemins de fer en Croatie et Slavonie. 29 pag. Serajevo, 1897.
- Gustawicz, Bronisław,** Pomiar̄y barometryczne w paśmie babiogórskiem i przyleglych północnych dziatach górskich. [Barometrische Höhenmessungen in den West-Beskidien.] *Spr. K. Fiz. Krakau*, 1896, 31 C, 63—118.
- Leistungen** des k. u. k. militär-geographischen Institutes im Jahre 1896. *M. des K. u. K. Militär-Geogr. I., Wien*, 1897, 16, 1—47. 4*.
- Präcisions-Nivellement,** Das — in der österreichisch-ungarischen Monarchie. II. Westlicher Theil. Herausgegeben vom k. u. k. militär-geographischen Institute. (Die astronomisch-geodätischen Arbeiten des k. u. k. militär-geographischen Institutes in Wien. Publicationen für die internationale Erdmessung. Band VIII.) IX-357 pag. *. Wien, 1896, (R. Lechner's Sort.) M. 16. 4.
- , Die Ergebnisse des — in der österreichisch-ungarischen Monarchie. Westlicher Theil. Herausgegeben vom k. u. k. militär-geographischen Institute. XI-132 pag. ††. *. Wien, 1897, (R. Lechner's Sort.) M. 5. 4.
- Schönberger, Franz,** Orometrisches aus den Niederen Tauern. *M. K. K. G. Ges. Wien*, 1897, 40, 421—456. ††.
- Trigonometrische Arbeiten.** 5. Die Beobachtungen im Dreiecknetze in Nieder- u. Ober-Österreich und in den angrenzenden Theilen von Mähren, Ungarn und Steiermark. Herausgegeben vom k. u. k. militär-geographischen Institute. (Die astronomisch-geodätischen Arbeiten des k. u. k. militär-geographischen Institutes in Wien. Publicationen für die internationale Erdmessung. Band IX.) VIII-385 pag. 3 †. Wien, 1896, (R. Lechner's Sort.) M. 16. 4.

c. Physische Geographie.

α. Allgemeines.

- Abafi-Aigner, L.,** A poravicsi barlangok Hunyadmegyében. [Die Poravicsaer Höhlen im Com. Hunyad.] *Turisták Lapja*, 9, 221—228.
- Boegan, E.,** Les grottes de Corniale, d'Obrou et de Padrić. *Spelunca, Paris*, 1897, 3, 43—52. †. 3*.
- Clar, Konrad,** Gleichenberger Wasserfragen. *M. Naturw. Ver. Steiermark, Graz*, 1897, 33, 60—64. 2*.
- Gáspár, J., és K. Herepei,** Alsó Fehérvármegye földrajzi és földtani leírása. (Különlenyomat Alsó Fehérvármegye monographiájából.) [Geographische und geologische Beschreibung des Com. Alsó-Fehér. (Sonderabdruck aus „Monographie des Com. Alsó Fehér.“)] Nagy-Enyed, 1897.
- Hoernes, R.,** Zur Wasserversorgung der Stadt Görz. *M. Naturw. Ver. Steiermark, Graz*, 1897, 33, 65—74. ††.
- Klittke, M.,** Die Höhlenwelt des Karstes. *Prometheus, Berlin*, 1897, 8, 566—570, 581—588. ††. *.
- Lomnicki, M.,** Pieczary stalaktytowe w Łokutkach pod Tłumaczem. [Tropfsteinhöhlen in Łokutki, Ost-Galizien.] *Kosmos, Lemberg*, 21, 373—379. 2 †.
- Marinitzsch, J.,** Les absorptions de la Recca à Saint-Canzian (Istrie). *Spelunca, Paris*, 1897, 3, 37—43. ††. 3*.
- Martel, E.-A.,** La Foiba de Pisino. *La Nature, Paris*, 1897, 25, II, 346—348. ††.

- Martel, E.-A.**, La source de la Buna (Herzégovine). *La Nature, Paris*, 1897, 25, II, 7—11. ††.
- Perko, J.-A.**, Les nouveaux gouffres du Karst. *Spelunca, Paris*, 1897, 3, 112—114.
- Sohjering, Wilhelm**, Der Pinzgau. Physikalisches Bild eines Alpengaues. *Forschungen zur D. Landes- u. Volkskunde, Stuttgart*, 1897, 10, 57—189. ††. 9 †.
- * 1 : 250 000.
- Zabski, J.**, Jaskinie stalaktytowe w Łokotkach p. Tłumaczem. [Tropfsteinhöhlen in Łokutki, Ost-Galizien.] *Kośmos, Lemberg*, 1896, 21, 342—344.

β. Geophysik.

- Birkenmajer, Ludwik**, Materiały do geomagnetyzmu w Tatrach polskich. [Materialien zum Geomagnetismus in der polnischen Tatra.] *Spraw. Kom. fizyogr. Krakau*, 1896, 31 B, 243—246.
- , L., Wyniki pomiarów natężenia siły ciężkości w kilku miejscowościach w Galicyi zachod. [Experimentelle Bestimmung der Intensität der Schwerkraft an einigen Punkten in Westgalizien.] *Spraw. Ak. Um., Krakau*, 1897, Nr. 8.
- , Ludwik, Wyznaczenie długości wahadła sekundowego w Krakowie oraz dwu innych miejscowościach W. Ks. Krakowskiego. [Experimentelle Bestimmung der Länge des Sekundenpendels für Krakau und zwei andere Ortschaften im Grhzhm. Krakau.) *Rozpr. Ak. Um. Wydz. mat.-przyr. Krakau*, 1896, 32, 322—389.
- Erdmagnetische Messungen** in den Ländern der ungarischen Krone 1892—94. [Nach I. Kurländer.] *Jb. der Astron. u. Geophysik, Leipzig*, 1897, 7, 125—126.
- Kurländer, I.**, Erdmagnetische Messungen in den Ländern der ungarischen Krone in den Jahren 1892—1894. Im Auftrage der ung. Akad. der Wissenschaften ausgeführt. Mit 3 Tafeln. Mit Unterstützung der ung. Akad. herausg. von der k. ung. naturwiss. Gesellschaft. 68 pag. Budapest, 1896. 4.
- Liznar, J.**, Die Vertheilung der erdmagnetischen Kraft in Österreich-Ungarn zur Epoche 1890.0 nach den in den Jahren 1889 bis 1894 ausgeführten Messungen. *Anzeiger k. Ak. Wiss. Math.-Naturw. Cl., Wien*, 1897, 34, 200—203.

γ. Klimatologie.

- Ávéd, Jákó, Alsófehér Vármegye Eghajlata.** [Klima des Komitates Unterweissenburg.] 159 pag. 12 †. Nagy-Enyed, 1896.
- Bogdánffy, Ödön**, Ombrometriai tanulmányok a magyar korona területén. [Ombrometrische Studien im Gebiete der ungarischen Krone.] *Math. és Természettud. Értesítő*, 15, 107—122.
- Dénes, Franz**, Hochtouren u. Temperatur-Beobachtungen in der Hohen-Tátra. Vom 3. Juli bis 3. September 1895. *Jb. Ungar. Karpathen-Ver., Igló*, 1897, 24, 102—109.
- Fényi, J.**, Die tägliche Periode des Luftdruckes in Kalocsa. *Met. Z., Wien*, 1897, 14, 271—273.
- Föhn** in den Ostalpen zu Spital a. Pyhrn. *Met. Z., Wien*, 1897, 14, 35—37.
- Geissler, F.**, Zur Klimatologie von Mährisch-Ostrau. Mährisch-Ostrau 1896. 40 pag. 5 †. XIII. Jahresber. der Landes-Oberrealschule.
- Görz, Klima** von —. [Nach Joh. Trombetta.] *Met. Z., Wien*, 1897, 14, 233.
- Hegyfoky, Kabos**, A magyar föhn. [Der ungarische Föhn.] *Pötfüz. a Természettud. Közönyhez*, 20, 158—162.
- Héjas, Endre**, Magyar zivatarmegfigyelő hálózat. [Das Gewitter-Beobachtungsnetz in Ungarn.] *Időjárás*, 1, 46—47.
- Hiltzer, Alois**, Niederschlagsbeobachtungen in Crkvice. *Met. Z., Wien*, 1897, 14, 156—157.
- Kesslitz, W.**, Luftdruck-Minimum vom 22. Januar 1897 in Pola. *Met. Z., Wien*, 1897, 14, 68—69.

- Konkoly, Miklós**, A csapadék eloszlása Magyarországon 1893 és 1894 években. [Vertheilung des Niederschlages in Ungarn in den Jahren 1893 und 1894.] *Vizrajzi Évk.*, 7, 14—16. *
- Kutschig, Karl von**, Klima von Aussig. *Met. Z., Wien*, 1897, 14, 55—56, 380.
- Ledóhowski, Jos. Graf**, Wetterprognose, giltig für Niederösterreich, Theile von Oberösterreich, Südmähren und Westungarn, beziehungsweise für ganz Österreich-Ungarn für den Monat December 1897. 1 Blatt. Wien, 1897, W. Braumüller. M. o. 20. 12.
- Mährisch-Ostrau**, Klima von —. [Nach Ferd. Geissler.] *Met. Z., Wien*, 1897, 14, 159—160.
- Mailáth, József**, A Bodrogeközben létesített csapadékmérő hálózat keletkezése, célja és leírása. [Entstehung, Zweck und Beschreibung des ombrometrischen Netzes im Bodrogeköz.] *Időjárás*, 1, 33—38. *
- Mazelle, Ed.**, Luftdruckextreme in Triest. *Met. Z., Wien*, 1897, 14, 68.
- , Ed., Stürmische Bora im Sommer. *Met. Z., Wien*, 1897, 14, 305—306.
- , Eduard, Tägliche Periode des Niederschlages in Triest. *Anzeiger k. Ak. Wiss. Math.-Naturw. Cl., Wien*, 1897, 84, 198—200. — *S.-Ber. Math.-Naturw. Cl. K. Ak. Wiss., Wien*, 1897, 106, Abth. IIa, 685—721.
- Prohaska, Karl**, Die Gewitter und Hagelschläge des Jahres 1896 in Steiermark, Kärnten und Ober-Krain. *M. Naturw. Ver. Steiermark, Graz*, 1897, 33, 75—101. * I: 445 000.
- , Karl, Die Gewitter und Hagelschläge vom 5. bis 7. August 1896 in den Ostalpen. *Met. Z., Wien*, 1897, 14, 214—217.
- Romer, E.**, Nowy przyczynek do metod klimatologii (dziedziny opadowe w Karpatach). [Niederschlagsgebiete in den Karpathen.] *Kosmos, Lemberg*, 21, 281—300. *
- Roná, Zsigmond**, Budapest hőmérsékének gyakorisági értékei. [Die Häufigkeitswerthe der Temperatur von Budapest.] *Természettud. Közlöny*, 20, 180—185.
- Satke, Wlad.**, Ciepłota śmęgu w zimie 1893/4 w Tarnopolu. [Schneewärme im Winter 1893/4 in Tarnopol, Ost-Galizien.] *Spr. K. Fiz. Krakau*, 1896, 31B, 248—255.
- Seidl, F.**, Das Klima von Krain. Fortsetzg. des IV. Theiles. *M. des Musealvereines für Krain*, 1897, 423—469.
- Seyffertitz, Freiherr Karl von**, Der Fallwind der Bregenzer Bucht. *Met. Z., Wien*, 1897, 14, 223—224.
- [**Sternbach, Baron Otto v.**], Föhn in Bludenz. *Met. Z., Wien*, 1897, 14, 34—35
- Trabert, Wilh.**, Die ausserordentlichen Niederschläge in Oesterreich in der Regenperiode vom 26. bis 31. Juli 1897. *Met. Z., Wien*, 1897, 14, 361—370.
- Wagner, Paul**, Ueber Schneeverhältnisse im bayrisch-böhmischen Grenzgebirge. *Leopoldina, Halle*, 1897, 33, 136—140.
- Wiesner, J.**, Untersuchungen über das photochemische Klima von Wien, Cairo und Buitenzorg (Java). Unter Mitwirkung von W. Figdor, F. Krasser u. L. Linsbauer. *Denkschriften K. Ak. Wiss. Math.-Naturw. Cl., Wien*, 1897, 64, 73—166. ††.
- Wochenberichte** über die Schneebeobachtungen im österreichischen Elbegebiete und im böhmischen Donau- und Odergebiete für den Winter 1896/97. Herausgegeben von der k. k. hydrographischen Landesabteilung der böhmischen Statthalterei. K. K. Hydrographischer Dienst in Österreich. Prag, 1897. 4.
- über die Schneebeobachtungen im österreichischen Rhein-, Donau-, Oder- und Adriagebiete für den Winter 1896/97. Herausgegeben vom k. k. hydrographischen Centralbureau. K. K. hydrographischer Dienst in Österreich. Wien, 1897. 4.
- über die Schneebeobachtungen im österreichischen Weichsel-, Dniestr-, Styr-, Pruth- und Serethgebiete für die Zeit vom 15. November 1896 bis 6. März 1897. Herausgegeben von der k. k. hydrographischen Landesabteilung in Lemberg. K. K. Hydrographischer Dienst in Österreich. Lemberg, 1897. 4.

δ. Gebirgskunde.

- Adda, Kálmán**, Lukarecz és vidékének geologiai viszonyai. [Die geologischen Verhältnisse von Lukarecz und seiner Umgebung.] *Földt. Int. Évi Jelentése*, 1896 *évről, Budapest*, 1897, 114—136.
- , Károly, Szolnok-Doboka vármegye geologiai ismertetése. (Különnyomat a „Szolnok Doboka vármegyei emlék czimű disz munkából“.) [Die geologischen Verhältnisse des Com. Szolnok-Doboka. (Sonderabdruck aus dem Prachtwerke „Erinnerungen aus dem Com. Szolnok Doboka“.)]. Nagy-Enyed, 1897.
- Angermann, Kl.**, Pas naftowy Bóbrka-Wietrzno-Równie ze stanowiska geologiczno-tektonicznego. [Die Naphta-Zone Bóbrka-Wietrzno-Równie vom geologisch-tektonischen Standpunkte.] *Spraw. kraj. Tow. naft., Lemberg*, 1895, 2, No. 6, 7, 8. 3 †.
- Arz, Gustav**, Ein geologischer Streifzug von Deutsch-Budak auf den Henyul. *Jb. des Siebenbürgischen Karpathenver., Hermannstadt*, 1897, 17, 49—71.
- Beoke, F.**, Das Erdbeben im südlichen Böhmerwald. *Sitz.-Ber. d. D. Naturw.-medic. Ver. f. Böhmen „Lotos“ in Prag*, 1897, N. Folge 17, 3—5.
- , Friedrich, Mittheilungen der Erdbeben-Commission der kaiserlichen Akademie der Wissenschaften in Wien. II. Bericht über das Erdbeben von Brüx am 3. November 1896. *S.-Ber. Math.-Naturw. Cl. K. Ak. W., Wien*, 1906, Abth. I, 46—59. *
- , F., Mittheilungen der Erdbeben-Commission der kaiserlichen Akademie der Wissenschaften in Wien. III. Bericht über das Erdbeben vom 5. Jänner 1897 im südlichen Böhmerwald. *S.-Ber. Math.-Naturw. Cl. K. Ak. W., Wien*, 1897, 106, Abth. I, 103—116. *
- Becker, Anton**, Zur Systematik der Karpathen. *Z. f. Schulgeogr., Wien*, 1897, 18, 92—103.
- Böckh, Joh.**, Daten zur Kenntniss der geologischen Verhältnisse im oberen Abschnitte des Iza-Thales, mit besonderer Berücksichtigung der dortigen Petroleum führenden Ablagerungen. (Mittheilungen aus dem Jahrbuche der kgl. ungarischen geologischen Anstalt. Band XI. Heft 1.) 93 pag. †. Budapest, 1897, (F. Kilián). M. 3.
- Bökh, János**, A geologia fejlődésének rövid története Magyarországon 1774 től 1898 ig. [Kurze Entwicklungsgeschichte der Geologie in Ungarn von 1774 bis 1898.] *Földtani Közlöny*, 27, 1—15, 109—122. [Ungarisch u. deutsch.]
- Brunlechner**, Die paläozoische Scholle bei Victring. *Carinthia II., M. des naturhistorischen Landes-Mus. für Kärnten, Klagenfurt*, 1897, 87, 192—195.
- Crammer, Hans**, Einige Bemerkungen über die Karrenrinnen der Übergossenen Alm. *Petermanns M., Gotha*, 1897, 43, 42.
- Ovjió**, Über Gletscherspuren in Bosnien und der Hercegovina. *V. Ges. E. Berlin*, 1897, 24, 479—480.
- Doelter, C.**, Das krystallinische Schiefergebirge der Niederen Tauern, der Rottenmanner und Seethaler Alpen. *M. Naturw. Ver. Steiermark, Graz*, 1897, 33, 117—148.
- Domsch, Paul**, Gletscherbeobachtungen in den Zillerthaler Alpen. *M. D. u. Ö. Alpenvereins, Wien*, 1897, N. Folge 13, 277.
- Eigel, F.**, Das krystallinische Schiefergebirge der Umgebung von Pöllau. Programm des fürstbischöflichen Gymnasiums in Graz 1895. 100 pag. ††. *
- Erdbeben**, Das — von Laibach am 14. April 1895. [Nach Franz E. Suess.] *Jb. der Astron. u. Geophysik, Leipzig*, 1897, 7, 147—148.
- Fasching**, La Chihockigrotte. *Spelunca, Paris*, 1897, 3, 53—54.
- Finsterwalder, S.**, Berichte über die wissenschaftlichen Unternehmungen des D. u. Ö. A.-V. IX. Vom Gepatsch-, Weisssee- und Langtauferer-Ferner. *M. D. u. Ö. Alpenvereins, Wien*, 1897, N. Folge 13, 94—95.

- Finsterwalder, S.**, Der Vernagtferner, seine Geschichte und seine Vermessung in den Jahren 1888 u. 1889. Mit einer Karte des Ferners in 1:10 000, 2 Tafeln u. vielen Textfiguren. Dazu ein Anhang: A. Blümcke u. H. Hess, Die Nachmessungen am Vernagtferner in den Jahren 1891, 1893 u. 1895. Mit einer Karte u. Textfiguren. (Zeitschrift des deutschen u. österreichischen Alpenvereins. Wissenschaftliche Ergänzungshefte. Band I. Heft 1.) IV-112 pag. Graz. München, 1897, I. Lindauer in Komm. M. 8.
- , S., und H. Hess, Berichte über die wissenschaftlichen Unternehmungen des D. u. Oe. A.-V. XI. Beobachtungen am Vernagt-Guslarferner im Jahre 1897. *M. D. u. Ö. Alpenvereins*, Wien, 1897, N. Folge 13, 267—268.
- Frauscher**, Ein geologisches Querprofil in den östlichen Karawanken. *Carinthia II*, *M. des naturhistorischen Landes-Mus. für Kärnten, Klagenfurt*, 1897, 87, 110—121.
- Früh, J.**, Gasausströmungen im Rheinthal oberhalb des Bodensees. 1. Die „Gasquelle“ in Hatlerdorf bei Dornbirn. *Ber. über d. Thätigkeit d. St. Gallischen Naturv. Ges.* 1895/96, *St. Gallen*, 1897, 110—114.
- Fugger, E.**, Die Wetterlochhöhlen auf dem Schafberge im österreichischen Salzkammergut. *Globus, Braunschweig*, 1897, 71, 49.
- , E. B., La caverne du Schafberg (Salzburg). *Spelunca, Paris*, 1897, 3, 31—36. ††.
- Gesell, Alex.**, Die geologischen Verhältnisse des Kremnitzer Bergbaugesbietes von montan-geologischem Standpunkte. (Mitteilungen aus dem Jahrbuche der kgl. ung. geologischen Anstalt. Bd. XI. Heft 4.) pag. 199—257. 2 †. Budapest, 1897, (F. Kilián). M. 6.
- , Sándor, Földtani viszonyok az Ompoly völgynek zalatna-preszákaí folyórészlettől északra fekvő területén. [Geologische Verhältnisse im Ompolythale, nördlich von der Strecke Zalatna-Preszáka.] *M. Földt. Int. Évi Jelentése* 1896 ról, *Budapest*, 1897, 137—144.
- Günther, Siegmund**, Das grosse Laibacher Erdbeben 1895. *J.-Ber. Frankfurter Ver. f. G. u. Stat., Frankfurt a. M.*, 1897, 60, 140—141.
- Halaváts, Gyula**, Adatok a hátszegi medence földtani viszonyainak ismeretéhez. [Beiträge zur Geologie des Hátszeger Beckens.] *M. Földt. Int. Évi Jelentése* 1896 ról, *Budapest*, 1897, 90—95.
- , Jul., Die geologischen Verhältnisse des Alföld (Tieflandes zwischen Donau u. Theiss). Von der ungarischen Akademie der Wissenschaften im J. 1894 mit dem Rózsay-Preis gekrönte Arbeit. (Mitteilungen aus dem Jahrbuche der kgl. ung. geologischen Anstalt. Bd. XI. Heft 3.) pag. 117—198. 4 †. Budapest, 1897, (F. Kilián). M. 5.
- Handmann, R.**, Das Goldvorkommen in Bosnien. *Natur u. Offenbarung, Münster*, 1897, 43, 595—607.
- Hibsch, J. E.**, Ueber die Eruptionsfolge im böhmischen Mittelgebirge. *S.-Ber. d. D. Naturw.-medic. Ver. f. Böhmen „Lotos“ in Prag*, 1897, N. Folge 17, 7—16.
- Hilber, Vincenz**, Die sarmatischen Schichten vom Waldhof bei Wetzelsdorf, Graz SW. *M. Naturw. Ver. Steiermark, Graz*, 1897, 33, 182—204. †.
- Hoernes, Rudolf**, Erdbeben in Steiermark während des Jahres 1896. *M. Naturw. Ver. Steiermark, Graz*, 1897, 33, 160—165.
- , R., Über neuere Ziele der Erdbebenforschung und über die Organisation der Erdbebenbeobachtung in Steiermark. *M. Naturw. Ver. Steiermark, Graz*, 1897, 33, 1—11.
- Hornsitzky, Henrik**, Jelentés az 1896 évi geologiai felvétélről. [Bericht über die geologischen Aufnahmen vom Jahre 1896.] *M. Földt. Int. Évi Jelentése*, 1896 ról, *Budapest*, 1897, 170—174.
- Inkey, Béla v.**, Bodenverhältnisse des Gutes Pallag der kgl. ungarischen landwirtschaftlichen Lehranstalt in Debreczin. (Mitteilungen aus dem Jahrbuche der kgl. ung. geologischen Anstalt. Band XI. Heft 2.) pag. 95—116. †. — Budapest, 1897, (F. Kilián). M. 1.

- Inkey, Béla, Jelentés az 1896 évben Párkány vidékén eszközölt földtani felvétélről. [Bericht über die in der Gegend von Párkány im Jahre 1896 vorgenommenen geologischen Aufnahmen.] *M. Földtani Int. Évi Jelentése 1896ról, Budapest, 1897, 145—164.*
- , Béla, Magyarország geologiai alakulása és talajképződése. [Ungarns geologischer Bau und Bodenbildung.] *Erdély, 6, 3—9.*
- Kerner, F. v., Der geologische Bau der Insel Zlarin, der Halbinsel Oštrica und der zwischen beiden gelegenen sieben Scoglien. *V. K. K. Geol. Reichsanstalt, Wien, 1897, 275—282.*
- , F. v., Reisebericht aus der Gegend im Südosten von Sebenico. *V. K. K. Geol. Reichsanstalt, Wien, 1897, 176—182.*
- Kossmat, F., Ueber die geologischen Verhältnisse der Umgebung von Adelsberg und Planina. *V. K. K. Geol. Reichsanstalt, Wien, 1897, 78—84.*
- Krašan, Franz, Das Tertiärbecken von Aflenz. *M. Naturw. Ver. Steiermark, Graz, 1897, 33, 51—59.*
- Laibacher Moor, Das —. [Nach J. Petkovšek.] *Jb. der Astron. u. Geophysik, Leipzig, 1897, 7, 293—294.*
- Löwl, Ferdinand, Kals. *Z. des D. u. Ö. Alpenvereins, Graz, 1897, 28, 34—51. ††.*
- Maas, G., Zum Laibacher Erdbeben. *G. Z., Leipzig, 1897, 3, 344—346.*
- Marchesetti, C., s. Biologische Geographie.
- Mazelle, Eduard, Mittheilungen der Erdbeben-Commission der kaiserlichen Akademie der Wissenschaften in Wien. IV. Bericht über die im Triester Gebiete beobachteten Erdbeben vom 15. Juli, 3. August und 21. September 1897. *S.-Ber. Math.-Naturw. Cl. K. Ak. W., Wien, 1897, 106, Abth. I, 467—486.*
- Mojisovic, Edmund v., Mittheilungen der Erdbeben-Commission der kaiserlichen Akademie der Wissenschaften in Wien. I. Berichte über die Organisation der Erdbebenbeobachtung nebst Mittheilungen über während des Jahres 1896 erfolgte Erdbeben. *S.-Ber. Math.-Naturw. Cl. K. Ak. W., Wien, 1897, 106, Abth. I, 20—45.*
- Müllner, Johann, Berichte über die wissenschaftlichen Unternehmungen des D. u. Oe. A.-V. X. Eiszeitliche Untersuchungen auf dem Toblacherfelde und im Sextenthale. *M. D. u. Ö. Alpenvereins, Wien, 1897, N. Folge 13, 255—258.*
- Naumann, Bernhard, Die Entstehungsgeschichte des Erzgebirges. *Praktischer Schulmann, 1896, Heft 7, 607—623.*
- Pálfy, Mór., A Hideg és Meleg Szamos környékének geologiai viszonyai. [Die geologischen Verhältnisse der Umgebung des kalten und warmen Szamos.] *M. Föld. Int. Évi Jelentése 1896ról, Budapest, 1897, 59—81.*
- Papp, Károly, A fornai eocän medence a Vértesben. [Das Fornauer Eocän-Beken im Vértesgebirge.] *Földtani Közlemény, 27, 417—448, 473—494. †. *. [Ungarisch u. deutsch.]*
- Penck, Albrecht, Gletscherstudien im Sonnblickgebiete. *Z. des D. u. Ö. Alpenvereins, Wien, 1897, 28, 52—71. ††. 3* 1: 10 000.*
- Petkovšek, Johann, Die Bergstadt Idria in Krain. (Zum Gedächtniss an den 400jährigen Bestand des Quecksilberbergwerkes.) *D. Rundschau f. G. u. Stat., Wien, 1897, 19, 337—346. ††. * 1: 25 000.*
- Philippson, A., Die Eintheilung der Karpathen. *G. Z., Leipzig, 1897, 3, 530.*
- Posewitz, Tivadar, A Tisza, Talabor és Nagyág folyók közti miocän koru domvidék. [Die Miocän-Hügellandschaft zwischen der Theiss, Talabor und Nagyág.] *M. Földt. Int. Évi Jelentése 1896ról, Budapest, 1897, 26—35.*
- Rücker, Ant., Einiges über das Goldvorkommen in Bosnien. Monographische Skizze. Mit einer geologischen Karte und einer Karte über die alten Römerstrassen und die goldführenden Flüsse. VI-101 pag. Wien, 1896, (F. Beck). M. 4,50.
- Schafarzik, F., Örményes Vercserova környékének geologiai viszonyairól. [Über die geologischen Verhältnisse der Umgebung von Örményes-Vercserova.] *M. Földt. Int. Évi Jelentése 1896ról, Budapest, 1897, 96—113. ††.*

- Seeland, F.**, Berichte über die wissenschaftlichen Unternehmungen des D. u. Ö. A.-V. XII. Studien am Pasterzengletscher im Jahre 1897. *M. D. u. Ö. Alpenvereins, Wien*, 1897, N. Folge 13, 288—291. ††.
- , F., Kärntische Erdbeben-Beobachtungen im Jahre 1897. *Carinthia II., M. d. des naturhistorischen Landes-Mus. für Kärnten, Klagenfurt*, 1897, 87, 246—251.
- Sigmund, Alois**, Die Basalte der Steiermark. (Fortsetzung.) *Tschermak's mineralogische und petrographische M., Wien*, 1897, N. Folge 16, 337—359.
- Suess, Franz E.**, Das Erdbeben von Laibach am 14. April 1895. *Jb. K. K. Geol. Reichsanstalt, Wien*, 1897, 46, 411—890. ††. †. 3* 1:2500 000, 1:200 000, 1:5760.
- , Franz E., Das Gneiss- und Granitgebiet der Umgebung von Gross-Meseritsch in Mähren. *V. K. K. Geol. Reichsanstalt, Wien*, 1897, 138—144. *.
- , Franz E., Einige Bemerkungen zu dem Erdbeben von Graslitz vom 25. Oktober bis 7. November 1897. *V. K. K. Geol. Reichsanstalt, Wien*, 1897, 325—328.
- Szádeozky, Gyula**, A Sátoralja-Ujhelytől északnyugatra, Ruda-Bányácska és Kovácsvágás közé eső terület geologiai és közettani tekintetben. [Geologie und Petrographie des von Sátoralja-Ujhely gegen N.W. zwischen Bányácska und Kovácsvágás gelegenen Gebietes.] *Földtani Közöny, 27*, 273—326.
- , Gyula, A zempléni szigetegység geologiai és petrographiai tekintetben. [Das Zempliner Inselgebirge in geologischer und petrographischer Beziehung.] 61 pag. ††. †. Budapest, 1897, Kilián Frigyes kiadása. F. 1, 20 4.
- , Gyula, A zempléni szigetegység közettani és geologiai tekintetben. [Das Zempliner Inselgebirge in petrographischer und geologischer Beziehung.] Budapest, 1897.
- Szontágh, Tamás, Tenke és Sályi** biharmegyei községek közé eső halmos vidék geologiai viszonyairól. [Geologische Verhältnisse der zwischen den Ortschaften Tenke und Sályi (Com. Bihar) gelegenen hügeligen Gegend.] *Földt. Int. Évi Jelentése 1896ról, Budapest*, 1897, 36—38.
- Téglás, Gábor**, Az erdélyi Érczhegység déli mészkövének barlangképződményei. [Die Höhlenbildungen der südlichen Kalkzone des siebenbürgischen Erzgebirges.] *Pötfüz. a Természettud. Közönyhez, 29*, 193—195.
- Tesseyre, Wawrz.**, Sprawozdanie z badań geologicznych w okolicy Rohatyna, Przemyslan i Bóbrki-Mikołajowa. [Bericht über geologische Studien aus der Umgebung von Rohatyn, Przemyslan und Bóbrka, Ost-Galizien.] *Spr. Kom. Fiz. Krakau*, 1896, 31C, 208—209.
- Terrainbewegungen**, Über — bei Bruck und Imming im vorderen Zillerthale. [Nach J. Blas.] *Jb. der Astron. u. Geophysik, Leipzig*, 1897, 7, 103—105.
- Tietze, Emil**, Beiträge zur Geologie von Galizien. *Jb. K. K. Geol. Reichsanstalt, Wien*, 1897, 46, 1—36, 385—410.
- Treitz, Péter**, Geologiai-felvételei jelentés 1896ról. [Bericht über geologische Aufnahmen im Jahre 1896.] *M. Földt. Int. Évi Jelentése 1896ról, Budapest*, 1897, 165—169.
- Uhlig, V.**, Die Geologie des Tatragebirges. I. Einleitung und stratigraphischer Theil. *Denkschriften K. Ak. W. Math.-Naturw. Cl., Wien*, 1897, 64, 643—684. ††. — 44 pag. ††. Wien, 1897, C. Gerold's Sohn in Komm. M. 3, 20. 4.
- , V., 'Geologie des Tatragebirges. *Anzeiger K. Ak. W. Math.-Naturw. Cl., Wien*, 1897, 34, 117—119.
- , V., Über die Beziehungen der südlichen Klippenzone zu den Ostkarpathen. *S.-Ber. Math.-Naturw. Cl. Ak. W., Wien*, 1897, 106, Abth. I, 188—206. 2* 1:105 000, 1:2 016 000. — 19 pag. 2*. Wien, 1897, C. Gerold's Sohn in Komm. M. 1.
- Vacek, M.**, Einige Bemerkungen über den Gebirgsbau der Radstädter Tauern. *V. K. K. Geol. Reichsanstalt, Wien*, 1897, 55—77.
- Walter, Hen.**, Zagłębie rudowęgla w Grudnie dolnej i okolicy. [Das Braunkohlenbecken in Grudna bei Tarnow, Galizien.] *Kosmos, Lemberg*, 1897, 22, 324—339. †.

- Walter, H., u. J. Grzybowski, Sprawozdanie z badań geologicznych okolicy Tarnowa, Pilzna i Ciężkowice. [Bericht über geologische Studien in der Umgebung von Tarnow, Pilsen und Ciężkowice, West-Galizien.] *Kosmos, Lemberg*, 1896, 21, 311—321.
- Wisniowski, T., Przyczynek do geologii Karpat. [Zur Geologie der Karpathen.] *Spraw. gimn. Kołomyja, Kolomea*, 1897, 42.

ε. Hydrographie.

- Bogdányf, Ödön, Jelentékényebb folyóink vizjárása 1893 és 1894 ben. [Wasserstand unserer bedeutenderen Flüsse in den Jahren 1893 und 1894.] *Vizrajzi Évkönyvek*, 7, 21—28.
- Bujwid, O., Wynik badań wody gruntowej w okolicy Krakowa. [Grundwasserstudien in der Gegend von Krakau.] *Kosmos, Lemberg*, 1896, 21, 11—16.
- Cholnoky, Jenő, A Balaton tudományos tanulmányozásának eredményei. A Balaton limnológiája. [Die wissenschaftlichen Ergebnisse der Balatonsee-Erforschung. I. Bd. III. Theil. Die Limnologie des Balatonsees.] Herausgegeben von der Balatonsee-Commission der ung. geogr. Gesellschaft. 118 pag. ††. †. Budapest, 1897, Kilián Frigyes kiadása. F. 2,50. 4.
- , Eug. v., Limnologie des Plattensees. (Resultate der wissenschaftlichen Erforschung des Plattensees. Herausgegeben von der Plattensee-Commission der ung. geographischen Gesellschaft. Band 1. Physikalische Geographie des Plattensees und seiner Umgebung. Teil 3.) 119 pag. ††. †. Wien, 1897, E. Hölzel in Komm. M. 5,20. 4.
- Elbestudien, Hydrographische —. [Nach Frejlach.] *Met. Z., Wien*, 1897, 14, 231—232.
- Greim, G., Die Temperaturbeobachtungen in Jambach zu Galtür im Jahr 1896. *Ber. der Senckenbergischen naturforschenden Ges. in Frankfurt am Main*, 1897, 81—96. †.
- Halbfass, Die Fortschritte der Seenforschung in den österreichischen Alpenländern. *Globus, Braunschweig*, 1897, 71, 97—99.
- , Die Seen Ungarns. *Die Unschau, Frankfurt a. M.*, 1897, 1, 287—288.
- Hegyfoky, Kabos, A Duna és a Tisza höfoka. [Die Temperatur der Donau und Theiss.] *Természettud. Közlöny pótfüzetei*, 39, 97—112.
- , Kabos, Folyóink vizállása és a csapadék. [Der Wasserstand unserer Flüsse und der Niederschlag.] *Math. és Természettud. Közl. I.* 102 pag. ††. †. *. Kiadja a m. Tud. Akadémia. Budapest, 1897. F. 1,50.
- Horváth, Levin, A plitvicei tavak. [Die Seen von Plitvice.] *Turisták Lapja*, 9, 66—70. ††.
- Ingarden, Roman, Wyniki badań wód gruntowych w okolicy Krakowa. [Grundwasser-Studien in der Umgebung von Krakau.] *Czas. techn. Krak., Krakau*, 10, 1—8, 13—15.
- Malleson, G. B., The Lakes and Rivers of Austria, Bavaria, and Hungary, with a Sketch of Amblève and Lingenville in Rhenish Prussia. 172 pag. *. London, Chapman and Hall. 3 s. 6 d.
- Péché, József, Arvizjelzések 1893—1894 ben. [Hochwasserstand in den Jahren 1893—1894.] *Vizrajzi Évkönyvek*, 7, 20.
- Plitvical, A., Tavak és zuhatagok. [Die Seen und Wasserfälle von Plitvice.] *Vasárnapi Ujság*, 44, 23—24. ††.
- Richter, Eduard, Seestudien. Erläuterungen zur 2. Lief. des Atlas der österreichischen Alpenseen. (Geographische Abhandlungen. Herausgegeben von Albr. Penck. Band VI. Heft 2.) 72 pag. ††. 3 †. Wien, 1897, E. Hölzel. M. 4,20.
- Zareozny, St., Wody gruntowe bliższej okolicy Krakowa. Spraw. z wyn. badań, dokon. przez Kom. wodociąg. miej. w l. 1893/96. Część geol. [Grundwasser in der Umgegend v. Krakau.] 24 pag. Krakau, 1897.

d. Biologische Geographie.

- Entz, Géza**, A Balaton tudományos tanulmányozásának eredményei. Kiadja a m. földr. társ. Balaton Bizottsága. II k. I r. A Balaton faunája. [Die Ergebnisse der wissenschaftlichen Erforschung des Balatonsees. II. Bd. I. Theil. Die Fauna des Balatonsees. Herausgegeben von der Balatonsee-Commission der ungarischen geographischen Gesellschaft.] 252 pag. ††. †. Budapest, 1897, Kilián Frigyes. F. 4,50.
- , **Géza**, Die Fauna des Balatonsees. Von Karl Brancsik, Eug. v. Daday, Raoul Francé, Alex. Lovassy, Ludw. v. Méhely, Stef. v. Rátz, Karl Szigethy u. Eug. Vángel. Unter der Leitung von —. (Resultate der wissenschaftlichen Erforschung des Balatonsees. Herausgegeben von der Balatonsee-Commission der ung. geographischen Gesellschaft. Band II. Die Biologie des Balatonsees u. seiner Umgebung. Theil I.) XXXIX-279 pag. . Wien, 1897, E. Hölzel in Komm. M. 12.
- Frío, Ant.**, u. **V. Vávra**, Untersuchung zweier Böhmerwaldseen, des Schwarzen Sees und des Teufelssees. Durchgeführt auf der übertragbaren zoologischen Station. (Archiv der naturwissenschaftlichen Landesdurchforschung von Böhmen. Bd. X. Nr. 3 Untersuchungen über die Fauna der Gewässer Böhmens. III.) 74 pag. ††. Prag, 1897, F. Rivnác in Komm. M. 5.
- Hormuzaki, Constantin** Freih. v., Die Schmetterlinge (Lepidoptera) der Bukowina. [Einleitung: Floren- und Faunengebiete der Bukowina.] *V. der K. K. zoologisch-botanischen Ges. in Wien*, 1897, 47, 70—103, 120—168, 233—246, 312—341. * I : 600 000.
- Istvánffy, Gyula**, A Balaton tudományos tanulmányozásának eredményei. Kiadja a Föld. Társ. Balaton bizottsága. II rész I Szakasz: A Balaton moszatflórája. [Die Ergebnisse der wissenschaftlichen Erforschung des Balatonsees. Herausgeg. von der Balatonsee-Commission der ung. geogr. Gesellschaft. II. Theil I. Abschnitt: Die Algenflora des Balaton.] 140 pag. ††. Budapest, 1897, Kilián F. F. 2,50.
- Marchesetti, C.**, Flora di Trieste e de' suoi dintorni. CIV-727 pag. Mit einer geol. Karte. Trieste, 1896/97.
- Mojsisovics v. Mojsvár, Aug.**, Das Thierleben der österreichisch-ungarischen Tiefebenen. Biologische und thiergeographische Skizzen und Bilder. illustriert durch Originalbeiträge von E. Ameseder, Heinr. Bank u. J. Varrone. XII-344 pag. ††. 8†. Wien, 1897, A. Hölder. M. 7,20. Geb. in Leinw. M. 9.
- Römer, J.**, Der Charakter der siebenbürgischen Flora. Uebersetzt aus Simonkai. *Allg. botanische Z.*, 1897, 3, 120—123, 144—146, 157—159.
- Woloszok, E.**, Oroślinności karpackiej między Dunajcem a granicą śląską. [Über die karpathische Flora zwischen Dunajec u. d. schles. Grenze.] *Spraw. Kom. fiz., Warschau*, 1897, 32, 1—45.
- , **Eustachy**, Z granicy flory zachodnio — i wschodnio — karpackiej. [Über die Ost- u. Westkarpathische Grenzflora.] *Spr. Kom. Fiz., Warschau*, 1896, 31B, 119—159.

e. Anthropogeographie.

- Bünker, J. R.**, Das Bauernhaus in der östlichen Mittelsteiermark und in benachbarten Gebieten. *M. der Anthropologischen Ges. in Wien*, 1897, N. Folge, 17, 113—191. ††.
- Dachler, A.**, Das Bauernhaus in Niederösterreich und sein Ursprung. *Bl. Ver. für Landeskunde von Niederösterreich, Wien*, 1897, N. Folge, 31, 115—167. 3†. * I : 880 000.
- Erdély néprajza.** [Ethnographie von Siebenbürgen.] *Erdély*, 6, 17—18.
- Glück, Leopold**, Zur physischen Anthropologie der Zigeuner in Bosnien und der Hercegovina. *Wiss. M. aus Bosnien u. der Hercegovina, Wien*, 1897, 5, 403—433. ††. 10†.

- Hanusz, István**, A románok terjeszkedése Szolnok-Doboka vármegyében. [Ausbreitung der Romanen im Com. Szolnok Doboka.] *Földrajzi Közlemények*, 25, 188—195.
- , István, Népmozgalom Magyarországon. [Volksbewegung in Ungarn.] *Földrajzi Közlemények*, 25, 1—8.
- Istvánffy, Gyula**, Palóc néprajzi tanulmányok. [Ethnographische Studien über die Palócen.] Budapest, 1897. Kiadja a magy. Néprajzi Társaság. Rauschburg G.
- Kaindl, Raimund Friedrich**, Bei den Huzulen im Pruththal. Ein Beitrag zur Hausforschung in Oesterreich. *M. der Anthropologischen Ges. in Wien*, 1897, N. Folge, 17, 210—224. ††.
- , Raimund Friedrich, Die Herkunft der Deutschen in der Bukowina. *Aus allen Weltteilen*, Berlin, 1897, 28, 293—298.
- , Raimund Friedrich, Die Huzulen. *Österreichisch-ungarische Rev.*, Wien, 1897, 22, 269—285, 329—350.
- , Raimund Friedrich, Die kulturelle Bedeutung der Deutschen in der Bukowina. *Aus allen Weltteilen*, Berlin, 1897, 28, 729—734.
- , Raim. Frdr., Haus und Hof bei den Huzulen. Ein Beitrag zur Hausforschung in Oesterreich. (Aus: „Mittheilungen der anthropol. Gesellsch. in Wien“.) pag. 147—185. ††. Wien, 1896. (A. Hölder). M. 5.
- , Raimund Friedrich, Haus und Hof bei den Rnsnaken. Mit einer Einleitung über den Namen der Rnsnaken. *Globus, Braunschweig*, 1897, 71, 133—142. ††.
- Morawski, Fr.**, Przesiedlenie się ludności z Galicyi zachodniej do wschodniej. [Die Übersiedlung der Bevölkerung von West- nach Ost-Galizien.] *Wiad. stat. o stos. kraj.*, Lemberg, 1896, 15, No. 3.
- Munkácsi, Bernát**, A magyar szláv ethnikai érintkezés kezdetei. [Die Anfänge der ethnischen Berührung zwischen Magyaren und Slaven.] *Ethnographia*, 8, 1—30, 358—367.
- Peisker, Johann**, Die österreichische Wirthschaftsgeschichte und ihr wichtigster Behelf, die Katastralkarte. *M. der Anthropologischen Ges. in Wien, Sitzungsberichte*, 1897, N. Folge, 17, 1—8.
- Potkanski**, Granice osiedlenia Podhala. [Grenzen und Ansiedlungen des Tatra-landes.] *Spr. Ak. Umj.*, Krakau, 1896, Heft 3.
- Rhann, Karl**, Die Fortschritte der tchecho-slavischen Ethnographie. *Globus, Braunschweig*, 1897, 71, 11—12.
- Schjernerig, Wilhelm**, Die Pinzgauer. *Forschungen zur D. Landes- u. Volkskunde*, Stuttgart, 1897, 10, 191—296. ††. 2†.
- Schultheiss, Fr. Guntram**, Das Deutschtum in Südtirol. *Aus allen Weltteilen*, Berlin, 1897, 28, 365—372.
- Sebestyén, Gyula**, A székelyek neve és eredete. [Name und Ursprung der Székler.] *Ethnographia*, 8, 30—54, 141—161, 241—258, 345—362, 417—431. — 100 pag. Budapest, 1897, Rauschburg G. kiadása.
- Vamberg, H. v.**, Ueber den Ursprung der Magyaren. *M. K. K. G. Ges. Wien*, 1897, 40, 167—186.
- Virohow, Rud.**, Anthropologische Excursion nach Mähren. *V. Berliner Ges. f. Anthrop., Ethnol. u. Urgeschichte*, Berlin, 1897, (331)—(343). *.
- Zichy, Jenő gróf**, A magyar faj vándorlása. [Die Wanderungen der Magyaren.] 2 Bde. ††. †. Budapest, 1897, Ranschburg Gusztáv kiadása. [Ungarisch und französisch.] Geheftet F. 10. Geb. F. 15.

Dol-Slokaristrasse, Die — in Krain. *Centralbl. für das gesamte Forstwesen*, Wien, 1897, 23, 467—468.

Donaukanal, Die Eröffnung des —s. *Die Grenzboten*, Leipzig, 1896, 55 IV, 253—258.

Huffnagl, Karl, Prag. Eine statistische Studie. *Österreichisch-ungarische Rev.*, Wien, 1897, 21, 252—273, 363—381.

Bibliotheca Geographica. 1897.

- Jülg, K.**, Die Valsuganabahn. Eine volkswirtschaftliche Studie. *Österreichisch-ungarische Rev.*, Wien, 1897, 22, 19—38, 90—106.
- Leuchs**, Adressbuch aller Länder der Erde der Kaufleute, Fabrikanten, Gewerbetreibenden, Gutsbesitzer etc., zugleich Handelsgeographie, Produkten- u. Fabrikanten-Bezugsangabe in 43 Bänden. Bd. 17. Steiermark, Kärnten u. Krain. 9. Ausgabe: 1897—1901. 96-828 pag. M. 15. — Bd. 19. Böhmen. 9. Ausgabe: 1897—1901. 106-1610 pag. M. 20. — Bd. 19a. Mähren u. Oesterreich.-Schlesien. 9. Ausgabe: 1897—1901. 90-796 pag. M. 20. Nürnberg, 1897, C. Leuchs & Co.
- Peucker, K.**, Fläche und Einwohnerzahl von Ofen-Pest. *G. Z.*, Leipzig, 1897, 3, 108—109.
- Robert, Fritz**, La Hongrie millénaire. *B. S. G. Comm. Bordeaux*, 1897, (2) 20, 88—92.
- Veränderungen** in der politischen und gerichtlichen Eintheilung, sowie im Bestande der Ortsgemeinden in der Zeit von Anfang 1891 bis Ende 1896 für die im Reichsrathe vertretenen Königreiche und Länder. Herausgegeben von der k. k. statistischen Central-Commission. Nachtrag zum „vollständigen Ortschaftsverzeichniss“ u. zu den „Special-Ortsrepertorien“ der einzelnen Länder. 39 pag. Wien, 1897, A. Hölder. M. 1.

f. Historische Geographie.

- Bevölkerung**, Die — Ungarns zur Zeit der pragmatischen Sanction. *M. K. K. G. Ges. Wien*, 1897, 40, 457—524.
- Canaval, Richard**, Das Glaserz der Kärntnischen Edelmetallbergbaue des 16. Jahrhunderts. *Carinthia II.*, M. d. naturhistorischen Landes-Mus. für Kärnten, Klagenfurt, 1897, 87, 22—33.
- Csánki, Dezsö**, Magyarország történelmi földrajza a Hunyadyak korában. [Historische Geographie von Ungarn im Zeitalter der Hunyady.] 3. Bd. 696 pag. Budapest, 1897, Akadémia kiadása. F. 7.
- Greisiger, Mihály**, Tátravidéki művelődéstörténeti adalékok. [Beiträge zur Kulturgeschichte der Tátragegend.] *Kárpdt Egyes. Évk.*, 24, 63—68. ††.
- Kaindl, Raimund Friedrich**, Das Entstehen und die Entwicklung der Lippowaner-Colonien in der Bukowina. *Arch. österreich. Geschichte*, Wien, 1897, 83, 233—384.
- Kubitschek**, Der Schauplatz des Quaden-Krieges 374—375 n. Chr. *Bl. Ver. für Landeskunde von Niederösterreich*, Wien, 1897, N. Folge, 31, 454—460.
- Lampel, J.**, Wo lag Mochinl? (Fortsetzung von 1896.) *Bl. Ver. für Landeskunde von Niederösterreich*, Wien, 1897, N. Folge, 31, 197—258.
- Matyas, Karol**, Ludowe nazwy w powiecie Brzeskim w Galicyi. [Volksnamen im Bez. Brzesko, West-Galizien.] *Lud, Lemberg*, 2, 257—264, 308—320.
- Piohler, Fritz**, Die Noreia des Polybios und jene des Castorius. *M. K. K. G. Ges.*, Wien, 1897, 40, 621—747.
- , Fritz, Römische Bergstrassen in den Ostalpen. *Correspondenz-Blatt d. D. Ges. f. Anthrop., Ethnol. u. Urgeschichte*, München, 1897, 28, 1—2.
- Radzikowski, Elias Stan.**, Nazwy słowianskie w cieszyńskiej ziemi. [Slawische Ortsnamen im Herzgt. Teschen.] *Lud, Lemberg*, 1897, 3, 381—384.
- Redlich, Oswald**, Über Ortsnamen der östlichen Alpenländer und ihre Bedeutung. *Z. des D. u. Ö. Alpenvereins*, Graz, 1897, 28, 72—87.
- Téglás, Gábor**, Dacia és Moesia földrajzi összeköttetései időszámításunk kezdetén. [Die geographischen Beziehungen zwischen Dacien und Moesien am Anfange unserer Zeitrechnung.] *Földrajzi Közlemények*, 25, 33—44.
- Weber, Samuel, Franz Klein**, das Koscielisker-Thal und der Grosse Fisch-See. — Geschichtliches. *Jb. Ungar. Karpathen-Ver.*, Igló, 1897, 24, 34—45.
- Wisnar, J.**, Die Ortsnamen der Znaimer Bezirkshauptmannschaft. Ein toponymischer Versuch. Programm des k. k. Staatsgymnasiums in Znaim 1895 u. 1896. 32 u. 15 pag.

g. *Reiseführer.*

- Adler, Joh. W.**, Tourenbuch von Kärnten und Oberitalien, sowie der österreichischen Alpenländer für Radfahrer. 2. bedeutend erweiterte und verbesserte Auflage. Herausgegeben vom Kärntner Radfahrer-Gauverband. 159 pag. ††. Klagenfurt, 1897, (A. Raunecker). Geb. in Leinw. M. 2,40. 12.
- Adolph, Gustav, u. Adolph Bengler**, Dreihundert Ausflüge von Gablonz a. d. N. unter besonderer Berücksichtigung des Isergebirges. 42 pag. *. Gablonz, 1897, H. Rössler in Komm. 12.
- Amthor, Ed.**, Führer durch Tirol und das angrenzende Alpen-Gebiet. Auf Grund einer 40-jährigen eigenen Erfahrung und unter Benutzung der zuverlässigsten wissenschaftlichen Quellen, sowie vielfacher Original-Mitteilungen hervorragender Kenner der deutschen Alpen verfasste 8. Auflage. Durchgesehen, verbessert und ergänzt unter Mitwirkung vieler alpiner Autoritäten und zahlreicher Alpen-Vereinssektionen von Jos. Rabl. Mit 31 Karten u. Stadtplänen. Teil 1. Tirol (nordwestlicher Teil bis zur Linie Kufstein-Franzensfeste), Vorarlberg, Algäu, Bayerisches Hochland und angrenzende Gebiete, nebst den Eintrittsrouten der Schweiz. XV-272 pag. — Teil 2. Tirol (nordöstlicher Teil bis zur Linie Kufstein-Franzensfeste), Salzburg, Salzkammergut, West-Steiermark und angrenzende Gebiete, nebst den Eintrittsrouten von Norden und Osten. XV-253 pag. — Teil 3. Tirol (südlicher Teil bis zur Ötztal-Gruppe und zum Pusterthal, sowie Führer durch Kärnten und angrenzende Gebiete, nebst den Eintrittsrouten von Südost, Süd und Südwest. XIII-296 pag. Leipzig, 1897, Amthor. Geb. à M. 4. 12.
- Benesch, Fritz**, Special-Führer auf den Schneeberg. VII-143 pag. ††. *. Wien, 1897, Artaria & Co. Geb. in Leinw. M. 3. 12.
- Bosnien u. Heroegovina.** Reisehandbuch für —. Herausgegeben vom Tages-Journal „Bosnische Post“. 138 pag. *. Sarajevo, 1897. (Wien, Huber & Lahme.) Geb. in Leinw. M. 1. 16.
- Ebert, Jul.**, Das Riesengebirge, Iser- und Lausitzer-Gebirge, nebst dem Glatzer und Waldenburger Gebirge. Praktisches Reisehandbuch. 15. Auflage, unter Mitwirkung der Gebirgs-Vereine bearbeitet von —. (Grieben's Reisebücher. Bd. 18.) IV-233 pag. Mit Panoramen und 4 Karten. Berlin, 1897, A. Goldschmidt. Kart. M. 2. 12.
- Eljasz, Walery**, Ilustrowany przewodnik do Tatr, Picin i Szczawnicy. [Illustrierter Führer durch die Tatra, Picinen und Szczawnica. 5. Aufl. VII-401-XVI pag. ††. *. Krakau, 1896. 16.
- Franz, F. G.**, Tirol (Vorarlberg). Ein Geleit- u. Gedenkbuch. Enthält alles Wichtige für Kurgäste u. Touristen. IV-203-IX pag. ††. *. Zürich, (C. Schmidt.) Brosch. Fr. 1. Geb. Fr. 1,25. 32.
- Grieben's Reisebücher.** Bd. 81. Kleiner Führer durch das Riesengebirge. Nach der 15. Auflage des grösseren von Jul. Ebert unter Mitwirkung der Gebirgs-Vereine neu bearbeiteten Führers durch das Riesengebirge. 81 pag. 2*. Berlin, 1897, A. Goldschmidt. M. 0,80. 12.
- Gsell-Fels, Nord-Tirol.** (Bruckmann's illustrierte Reiseführer. Nr. 70—73 a.) pag. 301—475 u. 8 pag. ††. Mit einer grossen Touristenkarte von Tirol. München, 1897, A. Bruckmann. M. 2. 12.
- , Tirol, südwestlicher Teil. Bozen, Meran, Ulten-, Passeier-, Martell-, Schnalser- u. Suldenthal, Ortler Alpen, Untervinschgau, Trient, Campiglio, Sarca- u. Brentathal, Rovereto, Arco, Gardasee etc. etc. (Bruckmann's illustrierte Reiseführer. Nr. 71—74.) 16 pag. u. pag. 121—299 u. VII pag. ††. Mit einer grossen Touristenkarte von Tirol. München, 1897, A. Bruckmann. M. 2. 12.
- , Vorarlberg und Algäu. (Bruckmann's illustrierte Reiseführer. Nr. 69 a u. b.) 120 pag. ††. Mit einer grossen Touristenkarte von Tirol. München, 1896, A. Bruckmann. M. 1,20. 12.

- Guida generale di Trieste, il Goriziano, l'Istria, Fiume e la Dalmazia.** 1897. 1100-8 pag. Mit farbigem Plan. Triest, 1896, F. H. Schimpff. Kart. M. 5. Mit deutschem Index, geb. in Leinw. M. 10.
- Hanák, Kolos, Mátrai kalauz.** [Führer in der Mátra.] Gyöngyös, 1897, Kiadja a Tur. Egy. mátrai osztálya.
- Hantschel, F.,** Touristen-Führer durch's böhmische Niederland (Rumberger Granitgebirge) mit Einschluss des Kreibitzter und Zittauer-Gebirges. Erweiterter u. verbesserter Sonder-Abdruck aus dem „Nordböhmischen Touristen-Führer“. Herausgegeben vom „Nordböhmischen Excursions-Club“. (Nordböhmischer Spezial-Führer. II.) III-148 pag. ††. 6*. Leipzig, 1897, J. Künstner. M. 1. 12.
- Heyl, Jul.,** Tourenbuch des Salzkammergutes für Radfahrer. Mit einer Strassenkarte. Herausgegeben vom Gmundner Radfahrerverein. 48 pag. Gmunden (Schiffslände 1), 1897, Selbstverlag. M. 1,20.
- Hoffbauer, Heinz.,** Przewodnik na Czarnohorę i do wschodnich Beskidów. No. 1: Na Howerlę 2058 m. i wgóry włączające Worochę i Tartarów. [Führer auf Czarnahora u. in die Waldkarpathen.] 87 pag. 1897. 16.
- Joanne, Allemagne méridionale et Autriche-Hongrie.** XXXV-619 pag. 28 plans. 14*. (Collection des Guides Joanne.) Paris, 1897, Hachette et Ce. Fr. 10. 16.
- Kammell's, Edm.,** Radfahrer-Tourenbuch von Südbayern und Tirol mit angrenzenden Landen. 3. vollständig umgearbeitete und bedeutend erweiterte Auflage. 248 pag. * Weilheim, 1897. (München, Literarisch-artistische Anstalt.) M. 1,50. 16.
- Leipelt's** Touristenführer für das Riesen- u. Isergebirge. Kurzgefasstes Handbuch für Gebirgswanderer und Sommerfrischler. Mit einer Wegekarte. VIII-115 pag. Warmbrunn, 1897, M. Leipelt. M. 0,60. 12.
- Meurer, Jul.,** Kleiner illustrirter Führer durch Salzburg und das Berchtesgadener Land. 2. Auflage. Mit 25 Illustrationen, 5 Karten u. 2 Panoramen. VIII-189 pag. Wien. 1897. A Hartleben. Geb. M. 2,70. 12.
- Meyer's** Reisebücher. Deutsche Alpen. Teil 2. Salzburg-Berchtesgaden, Salzkammergut, Giselabahn, Hohe Tauern, Unterinntal, Zillertal, Brennerbahn, Pusterthal u. Dolomiten, Bozen. 5. Auflage. Mit 26 Karten, 5 Plänen u. 7 Panoramen. XII-360 pag. Leipzig, 1897, Bibliographisches Institut. Geb. in Leinw. M. 4. 12.
- 's Reisebücher. Süddeutschland, Salzkammergut, Salzburg und Nordtirol. 7. Auflage. Mit 31 Karten, 33 Plänen und Grundrissen und 8 Panoramen. XII-384 pag. Leipzig, 1897, Bibliographisches Institut. Geb. M. 5. 12.
- Molnár, Károly, és Emil Vajda,** Udvarhelymege kalauza. [Führer im Com. Udvarhely.] Erd. Kárp. Egy. kiadása.
- Mücke, Jul.,** Führer durch das mährisch-schlesische Sudetengebirge. XIII-206 pag. Freiwaldau, 1897, B. Titze. M. 2. Mit Wegekarte M. 2,50. 12.
- , Jul, Wegmarkierungen (Umschlag: Wegweiser) für das mährisch-schlesische Sudeten-Gebirge. 11 pag (farbig). Freiwaldau, 1897, B. Titze. M. 0,50. 12.
- Müller, Ed. J. L.,** Aus deutscher Gebirgswelt. Kombinierte Reiserouten. Heft 1. Vogtländische Schweiz—Fichtelgebirge—böhmische Bäder, böhmische Schweiz—sächsische Schweiz, lausitzer Gebirge—Görlitz—Isergebirge—Riesengebirge. Anhang: Wien, Semmering, Triest, Venedig. 57 pag. Wunsiedel, 1897, G. Kohler. M. 0,50. 12.
- Purtscheller, L., u. H. Hess,** Der Hochtourist in den Ostalpen. (Meyer's Reisebücher.) 2 Bände. Neue (Titel-) Ausgabe. Bd. 1. Bayrische und Nordtiroler Kalkalpen, Nord-Rhätische Alpen, Ötztaleralpen, Ortler- u. Adamello-Alpen. X-218 pag. 7*. — Bd. 2. Salzburger Kalkalpen, Oberösterreich-Steirische Alpen, Zillertaleralpen, Hohe und niedere Tauern, Dolomit-Alpen. X-275 pag. 7*. Leipzig, (1894), Bibliographisches Institut. Geb. à M. 3. 12.
- Rousset, L.,** Etats du Danube et des Balkans. Première partie: Hongrie méridionale, Transylvanie, Adriatique, Dalmatie, Monténégro, Bosnie et Herzégovine. Renseignements pratiques, mis au courant en 1895. LI-279 pag. 12 plans. 17*. (Collection des Guides Joanne) Paris, 1897, Hachette et Ce. 16.

- Scholz, J.**, Führer durch das Altvatergebirge, durch Freiwaldau, Gräfenberg, Lindewiese, Ziegenhals, Neisse, Zuckmantel, Johannesthal, Reihwiesen, Einsiedel, Würbenthal, Jägerndorf, Karlsthal, Karlsbrunn, Gross-Allersdorf, Mährisch-Schönberg, Goldenstein, M.-Altstadt und das Glatzer Schneebergs-Gebirge. 3. verbesserte u. ergänzte Auflage. VIII-160 pag. Mit 2 Ansichten. Freiwaldau, 1897, B. Titze. M. 1,50. 12.
- Silberhuber, Ant.**, u. **Jos. Rabl**, Führer auf den Semmering und seine Umgebung mit besonderer Berücksichtigung der neuen Hôtelanlagen. 5. Auflage, bearbeitet von Jos. Zeisberger. Mit 2 Ansichten, einem Grundriss und 2 Umgebungskarten mit allen markirten Wegen. (Touristen-Führer, herausgegeben vom österreichischen Touristen-Club. Heft VI.) XI-113 pag. Wien, 1897; R. Lechner's Sort. Geb. in Leinw. M. 2. 12.
- Terschak, Emil**, Illustrierter Führer durch die Rosengartengruppe. VIII-70 pag. * Berlin (SW., Wilhelmstr. 29), 1897, Fischer & Dr. Bröckelmann. M. 5.
- Trautwein, Th.**, Das Bayrische Hochland mit dem Algäu, das angrenzende Tirol und Salzburg, nebst Salzkammergut. 8. Auflage. Bearbeitet von Heinr. Hess. XII-304 pag. 2 Pläne. 26*. Innsbruck, 1897, A. Edlinger. Geb. M. 3,50. 12.
- Triest**, Führer durch — und Umgebungen. Nebst Ausflügen nach Aquileja, Görz, Pola, Fiume, Abbazia und Venedig, durch Istrien, im Quarnero, auf der Pontebbabahn, nach dem Wörthersee, Klagenfurt und Ober-Krain. 4. gänzlich umgearbeitete Auflage. XIV-160 pag. ††. 9*. Wien, 1897, A. Hartleben. Geb. M. 2,70. 12.

h. Karten.

- Artaria's Eisenbahn- u. Post-Communications-Karte von Oesterreich-Ungarn 1898.** 1:1 700 000. 62 × 96 cm. Farbendruck. Mit Specialkärtchen auf der Rückseite. Nebst Eisenbahn-Stationsverzeichnis, nach officiellen Quellen zusammengestellt von Alex. Freud, enthaltend sämtliche für den Personen- und Güterverkehr eröffneten Stationen, sowie die wichtigsten Haltestellen Oesterreich-Ungarns nebst Angabe ihrer politischen Lage, der zugehörigen Eisenbahn-Verwaltung und des Kartenfeldes zur sofortigen Auffindung. Hinweis auf die zugehörige k. k. Staatsbahn-Direction bei sämtlichen Stationen der österr. Staatsbahnen. 29 pag. Wien, 1897, Artaria & Co. In Karton M. 1,70. Auf Leinw. in Karton M. 3,80. Mit Stäben M. 5. Auf biegsamem Karton mit Oesen M. 2,75. Flach ohne Beikarten, mit Stationsverzeichnis M. 1,50.
- Beer, Jos.**, Eisenbahnkarte der österreichisch-ungarischen Monarchie. 1:1 440 000. 85,5 × 116,5 cm. 4. Auflage. Farbendruck. Mit Stationsverzeichnis. 65 pag. Nebst Eisenbahnkarte von Böhmen, Mähren und Schlesien. 1:770 000. 69 × 83 cm. 4. Auflage. Lith. Wien, 1897, A. Reimann in Komm. In Karton M. 6.
- Bernhard, C.**, Touristen-Karte vom bayerischen Hochland, Nordtirol und Salzkammergut (zwischen Bodensee u. Traunsee, München u. Innsbruck, nebst Brennerbahn). 1:500 000. 26 × 63 cm. 10. verb. Auflage. Farbendruck. München, 1897, W. Keller. Auf Leinw. M. 1.
- Budapest környéke. Térkép kerékpárosoknak.** [Die Umgebung von Budapest. Karte für Bicyklisten.] Budapest, 1897, Toldi Lajos kiadása.
- Demkó, Kálmán**, Szepes vármegye történeti térképe. [Historische Karte des Comitatus Szepes.] Kassa, 1897, Maurer A. kiadása.
- Detailkarten**, Topographische —. 1:50 000. Herausgegeben vom k. u. k. militärgeographischen Institut in Wien. Mit Bezeichnung der markirten Wege. X. Pala-Gruppe (südliche Dolomiten). 61 × 79,5 cm. — XI. Adamello-, Presanella- u. Brenta-Gruppe. 60 × 83 cm. Photolithographie u. Farbendruck. Wien, 1897, R. Lechner's Sort. in Komm. à M. 3,40. Auf Leinw. à M. 5.

- Druschki, J.**, Neue Wegekarte des Riesen-, Iser- u. Jeschkengebirges. Mit den von den Gebirgs-Vereinen ausgeführten farbigen Wegebezeichnungen. Neu bearbeitet u. revidirt. 1:125 000. 35 × 67,5 cm. Farbendruck. Mit Namen-Verzeichniss auf der Rückseite. Warmbrunn, 1897, M. Leipelt. M. 0,40.
- Feigler, Franz**, Pressburg. Plan der Stadt (1:10 800, 29,5 × 34 cm) mit deutschem u. ungarischem Text an den Seiten), Karte der Umgebung (20,5 × 29 cm) und des Comitates (1:500 000, 27 × 21 cm) in chromolithographischer Ausführung. Für den Schulgebrauch gezeichnet. 4. verb. Auflage. Pressburg, 1896, S. Steiner. M. 0,40.
- Freytag's, Gust.**, Radfahrer-Karten. 1:300 000. à 53 × 58,5 cm. Blatt 1. Nieder-Österreich. — 2. Ober-Österreich. Farbendruck. Wien, 1897, G. Freytag & Berndt. à M. 1,35.
- 's, Gust., Wiener Ausflugskarten mit farbigen Wegmarkirungen, vollständigem Ausflugsverzeichniss und Angabe der Entfernungen. 1:100 000. Nr. XX. Die Schneebergbahn und ihr Gebiet. 27,5 × 39,5 cm. Farbendruck. Mit Text auf der Rückseite. Wien, 1897, G. Freytag & Berndt. M. 0,80.
- Gaebler, Ed.**, Touristenkarte des gesammten sächsisch-böhmischen Erzgebirges. Auf Grund der Generalstabkarte bearbeitet und gezeichnet. 1:125 000. 69,5 × 90,5 cm. Farbendruck. Chemnitz, 1897, B. Troitzsch. In Futteral M. 2,50.
- Gönczy, Pál**, Magyarország kézi atlasza. 75 térkép; tervezte —, Szövegét írta Thirring Gusztáv. [Handatlas von Ungarn. 75 Kartenblätter. Entw. von —, Text von Gust. Thirring.] Budapest, 1897, Pallas irod. és nyomda részvénytársaság kiadása. Halbleder F. 8.
- Gräf, C.**, Die Herzogthümer Steiermark, Kärnten, Krain, das (illyrische) Küstenland, die gefürstete Grafschaft Görz und Gradiska, die Markgrafschaft Istrien, die Stadt Triest mit Gebiet und das ungarische Littorale. Bearbeitet von —. (Weimarer Hand- u. Reisekarten aller Länder der Erde. Nr. 29.) 1:600 000. 44,5 × 56,5 cm. 30. Auflage 1897. Farbendruck. Weimar, 1897, Geographisches Institut. M. 1.
- , C., Die Markgrafschaft Mähren und das Herzogthum Ober- u. Nieder-Schlesien. Bearbeitet von —. (Weimarer Hand- u. Reisekarten aller Länder der Erde. Nr. 27.) 1:600 000. 44,5 × 56,5 cm. 30. Auflage 1897. Farbendruck. Weimar, 1897, Geographisches Institut. M. 1.
- , C., Nieder- u. Ober-Oesterreich oder das Erzherzogthum Oesterreich unter u. ob der Enns und das Herzogthum Salzburg. Bearbeitet von —. Revidirt von C. Riemer. (Weimarer Hand- u. Reisekarten aller Länder der Erde. Nr. 26.) 1:600 000. 49 × 66 cm. 30. Auflage 1897. Farbendruck. Weimar, 1897, Geographisches Institut. M. 1.
- Hanel, Rob.**, Wegekarte der Umgebung von Eisenstein. Herausgegeben von der Waldvereins-Section Eisenstein. 1:37 500. 39 × 44,5 cm. Kupferstich u. Farbendruck. Eisenstein, 1893, Waldvereins-Section. Auf Leinen M. 1,50.
- Hatsek, Ignác**, Magyar, a szent országainak térképe az új beosztás tekintetbe vételével. Iskolai és magánhasználatra tervezte és rajzolta —. [Karte der Länder der heil. ung. Krone mit Berücksichtigung der Neueintheilung. Für Schulen- und Privatgebrauch. Entw. und gezeichnet von —.] Budapest, 1897, Lampel Róbert kiadása.
- , Ignác, Magyar, a szent korona országainak térképe. Iskolai és magánhasználatra tervezte és rajzolta —. [Karte der Länder der heil. ung. Krone. Zum Schul- und Privatgebrauch entw. und gez. von —.] Budapest, 1897, Lampel Robert kiadása.
- Hausermann, R.**, Carte de l'Autriche (Cisleithanie), à l'échelle de 1:3 000 000, dressée par —. (Atlas universel.) Paris, 1897, Fayard frères, édit.
- , R., Carte de l'empire austro-hongrois, à l'échelle de 1:5 000 000, dressée par —. (Atlas universel.) Paris, 1897, Fayard frères, édit.

- Hibsch, J. E.**, Geologische Kartedes böhmischen Mittelgebirges. Blatt III (Bensen) nebst Erläuterungen. Bearbeitet u. herausgegeben mit Unterstützung der Gesellschaft zur Förderung deutscher Wissenschaft, Kunst u. Literatur in Böhmen. (Aus: „Tschermak's mineralogischen und petrographischen Mittheilungen“.) 96 pag. ††. * Wien, 1897, A. Hölder. M. 3,20. Blatt II erscheint später.
- Homolka, J.**, Magyar, a szent korona országainak közigazgatási és közlekedési térképe. Rajzolta: —. [Administ. und Verkehrskarte der Länder der heil. ung. Krone. Gez. von —.] Budapest, 1897, Eggenberger kiadása. F. 1,20.
- , József, Magyarország közigazgatási és közlekedési térképe. Rajzolta —. [Administrations- und Verkehrkarte von Ungarn. Gez. von —.] 1:900 000. Budapest, 1897, Eggenberger kiadása. Auf Leinw. mit Schutzhülle F. 4,80.
- Jirecek, Hermenegild Ritter v.**, Karten zur Geschichte des heutigen österreichisch-ungarischen Reichs-Territoriums während des ersten christlichen Jahrtausends. 6 farbige Karten mit einem Blatt Text. Wien, 1897, E. Hölzel in Komm. M. 1,80. Fol.
- Kettler, J. I.**, u. **C. Riemer**, Die gefürteste Grafschaft Tirol mit Vorarlberg und das Fürstenthum Liechtenstein. Revidirt von —. (Weimarer Hand- u. Reisekarten aller Länder der Erde. Nr. 30.) 1:600 000. 44,5 × 56,5 cm. 30. Auflage 1897. Farbendruck. Weimar, 1897, Geographisches Institut. M. 1.
- Kiepert, H.**, Bosnien und Dalmatien, entworfen von —. (Weimarer Hand- u. Reisekarten aller Länder der Erde. Nr. 73.) 1:800 000. 49,5 × 61 cm. 30. Auflage 1897. Farbendruck. Weimar, 1897, Geographisches Institut. M. 1.
- Kogutovicz, Manó**, Magyarország a pragmatika sanctió előtt 1690 ben. Történelmi isk. fal térkép. A nagyméltós. m. kir. minist. megbizásából terv. és rajz. —. [Ungarn vor der pragm. Sanction im Jahre 1690. Im Auftr. des königl. ung. Ministeriums entw. und gez. von —.] 1:600 000. Budapest, 1897, Kogutovicz és társa kiadása. Auf Leinw. mit Schutzhülle F. 7,50. Mit Leisten F. 9.
- , Manó, Magyarország I Mátyás halálakor 1490 évben. Terv. Csánki Dezső Rajz. —. [Ungarn zur Zeit des Todes Matthias I, im Jahre 1490. Gepl. von Des. Csánki, gez. von —.] 1:600 000. Budapest, 1897, Kotugovicz és társa kiadása. Auf Leinw. F. 7,50. Auf Leisten F. 9.
- , Manó, Magyarország 1683 ban a török uralom legnagyobb kiterjedésében. Terv. Acsády Ign. Rajzolta —. [Ungarn im Jahre 1683, zur Zeit der grössten Ausdehnung der Türkenherrschaft. Entw. von Ig. Acsády. Gez. von —.] 1:600 000. Budapest, 1897, Kogutovicz és Társa kiadása. Auf Leinw. F. 7,50. Auf Leisten F. 9.
- , Manó, Magyarország 1847 ben. Tervezte Marczali Henrik. Rajzolta —. [Ungarn im Jahre 1847. Entw. von Heinr. Marczali. Gezeichnet von —.] 1:600 000. Budapest, 1897, Kogutovicz és társa kiadása. Auf Leinw. F. 7,50. Mit Leisten F. 9.
- Kostersitz, Karl**, Uebersichts-Karte der Sanitäts-Gemeinden in Nieder-Österreich. 1896. Aus der Specialkarte von Österreich-Ungarn, 1:75 000, hergestellt im k. u. k. militär-geographischen Institute in Wien. 12 Blatt à 75 × 59,5 cm und 2 Anschlussblätter 52 × 27, resp. 16 × 49 cm. Farbendruck. Wien, 1897, R. Lechner's Sort. in Komm. M. 24.
- Lechner's** Generalkarte von Nieder-Oesterreich. 1:300 000. 60 × 71,5 cm. Farbendruck. Wien, 1897, R. Lechner's Sort. In Leinw.-Decke M. 2,40.
- Letosohek, Emil**, Touren-Karte für Radfahrer. Mit Angabe der Niveaueverhältnisse der Strassen. 1:300 000. à 45 × 50,5 cm. Blatt VII. Laibach-Triest. Farbendruck. Mit Zeichenschlüssel auf der Rückseite. Wien, 1897, R. Lechner's Sort. in Komm. Auf Leinw. M. 1,80.
- , E., u. **V. v. Haardt**, Oesterreichisch-ungarische Monarchie. (Geographischer Atlas für die k. u. k. Militär-Unterrealschulen. 4 Theile. Theil 1. Für den 1. Jahrgang.) 6 farbige Karten mit 8 pag. Text. Wien, 1897, E. Hölzel. M. 0,70. 4.
- Mücke, Jul.**, Wegekarte der mährisch-schlesischen Sudeten. 34 × 27,5 cm. Farbendruck. Freiwaldau, 1897, B. Titze. M. 0,70.

- Peip's** Taschenatlas von Wien und weiterer Umgebung. Mit 20 Karten in feinstem Farbendruck. Ausgabe ohne Führer. Stuttgart, 1897, Hobbing & Büchle. Geb. in Leinw. in 12° M. 2. 4.
- Pelikan**, Gust. Edler v., Reliefkarte des Salzkammergutes, nach eigenem Modell bearbeitet und herausgegeben. 1 : 100 000. 2 Blatt à 36,5 × 56 cm. Photolithographie u. Farbendruck. Salzburg, 1897, H. Kerber in Komm. à M. 1,50. Auf Leinw. à M. 2,50. Auf Leinw. in einem Blatt M. 4,20.
- Prochaska's**, Karl, Neue Eisenbahn-Karte von Oesterreich-Ungarn für 1898. 67. Auflage. 28. Jahrgang. 1 : 1 500 000. Mit 2 Nebenkarten: Nordböhmen u. die Bahnen Ost-Europas. 73,5 × 106,5 cm. Farbendruck. Teschen, 1897, Prochaska. In Karton M. 2.
- Reisekarte**, Neueste — der österreichisch-ungarischen Monarchie und der angrenzenden Länder mit Angabe sämtlicher Eisenbahn- u. Dampfschiff-Stationen. 1 : 2 250 000. 47,5 × 70,5 cm. Ausgabe 1897. Farbendruck. Wien, 1897, M. Perles. M. 1,20.
- Richter**, E., Karte des Millstätter-Sees, des Läng-Sees und des Klopeiner Sees. 1 : 25 000. 31,5 × 73,5 cm. Farbendruck. Klagenfurt, 1897, A. Raunecker. M. 2,40.
- , E., Karte des Ossiacher Sees und des Faaker Sees. 1 : 25 000. 26,5 × 71 cm. Farbendruck. Klagenfurt, 1897, A. Raunecker. M. 2,40.
- , E., Karte des Wörther Sees. 1 : 25 000. 24,5 × 76,5 cm. Farbendruck. Klagenfurt, 1897, A. Raunecker. M. 2,40.
- Riemer**, C., Das Königreich Böhmen. Revidirt von —. (Weimarer Hand- und Reisekarten aller Länder der Erde. Nr. 28.) 1 : 600 000. 50,5 × 61 cm. 30. Auflage 1897. Farbendruck. Weimar, 1897, Geographisches Institut. M. 1.
- , C., Das Königreich Ungarn mit seinen Nebenländern. Galizien, die Bukowina und Dalmatien, Bosnien und die Herzegowina. Revidirt von —. (Weimarer Hand- und Reisekarten aller Länder der Erde. Nr. 31.) 1 : 2 000 000. 51,5 × 65 cm. 30. Auflage 1897. Farbendruck. Weimar, 1897, Geographisches Institut. M. 1.
- , C., Oesterreichisch-ungarische Monarchie. Revidirt von —. (Weimarer Hand- u. Reisekarten aller Länder der Erde. Nr. 25.) 1 : 2 500 000. 45,5 × 68 cm. 30. Auflage 1897. Farbendruck. Weimar, 1897, Geographisches Institut. M. 1.
- Riesengebirge**, Karte vom — und der Grafschaft Glatz. 1 : 250 000. 40 × 57 cm. Ausgabe 1897. Farbendruck. Berlin, 1897, A. Goldschmidt. In Tasche M. 0,50.
- Riesen- u. Iser-Gebirge**, Karte des —s. 1 : 75 000. 37,5 × 79,5 cm. Lithographie. Gablonz, 1897, H. Rössler. Auf Leinw. M. 1,70. Kolorirt M. 2,50. Aufzüge auf Leinw. M. 1.
- Simon**, S., Oetzthal & Stubai. Blatt III. S. Gurgl. Auf Grundlage der Originalaufnahmen des K. u. K. Militärgeograph. Instituts neu bearbeitet von —. 1 : 50 000. *Z. des D. u. Ö. Alpenvereins*, Graz, 1897, 28.
- Stelzig**, Heinr., Karte des Bezirkes Hohenelbe. 1 : 100 000. 40 × 21 cm. Farbendruck. Aussig, 1897. (Trautenau, G. Lorenz.) M. 0,20.
- , Heinr., Karte des Bezirkes Starkenbach. 1 : 75 000. 44,5 × 32 cm. Farbendruck. Aussig, 1897. (Trautenau, G. Lorenz.) M. 0,20.
- , Heinr., Touristen-Karte des östlichen Erzgebirges und westlichen Mittelgebirges, umfassend die politischen Bezirke Brüx-Dux-Teplitz. 1 : 75 000. 49,5 × 57 cm. Farbendruck. Aussig. Teplitz, 1897, A. Becker in Komm. M. 0,60.
- Straube**, Jul., Wegekarte vom Riesen- u. Isergebirge. Im Auftrage des deutschen und österreichischen Riesengebirgs-Vereins gezeichnet und herausgegeben. 1 : 150 000. 27 × 39 cm. Farbendruck. Berlin, 1897, J. Straube. M. 0,30.
- Szajnocha**, Atlas-geologiczny Galicyi. Zesz. VI: Gorlice-Grybów, Muszyna, Jasło-Dukla, Ropianka, Lisko. Wydaw. Kom. Fiz. [Geologischer Atlas von Galizien. Heft VI: Gorlice-Grybów, Muszyna, Jasło-Dukla, Ropianka, Lisko.] 1 : 75 000. 5*. 143 pag. Text. 1897.

- Teller, Friedr.**, Geologische Karte der östlichen Ausläufer der Karnischen und Julischen Alpen (Ostkarawanken u. Steiner Alpen). (Zone 19, 20, Col. XI, XII der Spezialkarte der österreichisch-ungarischen Monarchie im Massstabe von 1:75 000). Aufgenommen 1884/91. Erläuterungen. Herausgegeben von der k. k. geologischen Reichsanstalt. 262 pag. Wien, 1896, R. Lechner's Sort. in Komm. M. 3.
- Ullmann, G.**, Der Weissensee in Kärnten und seine Umgebung, mit der Staffgruppe, dann dem Forchen- u. Pressekersee. Touristen-Karte, herausgegeben unter Mithilfe von A. Lerch u. K. Schwab auf Basis der Generalstabskarte. 1:75 000. 26 × 38 cm. Farbendruck. Mit 7 pag. Text auf der Rückseite. Nebst Führer. 24 pag. Klagenfurt, 1897, A. Raunecker in Komm. M. 0,80. 12.
- Wagner, J. E.**, Handkarte von Mähren und Schlesien. 1:450 000. 48,5 × 64 cm. 2. ergänzte Auflage. Farbendruck. Prag, 1897, F. Kytka. M. 1.
- , J. E., Reisekarte von Mähren und Schlesien mit der Gerichtseintheilung. 1:450 000. 49 × 64,5 cm. Farbendruck. Prag, 1897, F. Kytka. M. 0,72.
- Williams, W.**, Eisenbahn- und Dampferkarte von Oesterreich-Ungarn. Revidirt von J. I. Kettler. (Weimarer Hand- u. Reisekarten aller Länder der Erde. Nr. 97.) 1:2 000 000. 60 × 71 cm. 30. Auflage 1897. Farbendruck. Weimar, 1897, Geographisches Institut. M. 1.
- Zuber, Rud.**, Mapa obszarów naftowych w Galicyi. [Karte der Naphta-Gebiete in Galizien.] 1:750 000. 17 pag. Text. Lemberg, 1897. 4.

D. Alpen.

(Vergl. auch: Österreich-Ungarn, Schweiz und Frankreich.)

a. Landeskunde und Chorographie.

- Alpi**, Trattato sulle —: nozioni geografiche-storiche, per un sacerdote napoletano. 24 pag. Napoli, 1897, tip. lit. E. De Alfieri.
- Castelli, Guglielmo**, La valle di Scalve. *B. club alpino italiano, Torino*, 1897, 30, 61—138. ††. *. 1:500 000.
- Coroelle, J.**, Le sommet du Mont-Blanc. *La Nature, Paris*, 1897, 25, II, 139—140. *.
- Durier, Ch.**, Le Mont Blanc. Ouvrage couronné par l'Académie française. 4^{me} éd., revue et augmentée d'un Supplément. Avec une carte. XVI-486 pag. Paris, Libr. Fischbacher. Fr. 3,50. 18.
- Orléans, Louis d'**, Au mont Blanc (15/16 septembre 1896). 20 pag. ††. (Extrait de la Revue du mont Blanc, numéros des 26 mai et 9 juin 1897.) Thonon-les-Bains, 1897, impr. Dubouloz.
- Prielmayer, M. v.**, Die Alpen des Grosinathales. *Z. des D. u. Ö. Alpenvereins, Graz*, 1897, 28, 229—263. ††.
- Talbert, Emile**, Les Alpes. Etudes et Souvenirs. 7^e édition. 224 pag. ††. (Bibliothèque des écoles et des familles.) Paris, 1897, libr. Hachette et C^e. Fr. 1,10.

b. Physische Geographie.

- Capus, Guillaume**, Une ascension d'hiver au Mont-Blanc. *Rev. Scientifique, Paris*, 1897, (4) 8, 616—623.
- Grova et Hansky**, Observations actinométriques faites sur le mont Blanc. *C.-R. Ac. Sc., Paris*, 1897, 125, 917—921.
- Dürr, Ludwig**, Zum Kapitel des Alpenföhns. *M. D. u. Ö. Alpenvereins, Wien*, 1897, N. Folge 13, 80—82.
- [—, Ludwig], Der Alpenföhn. *Z. f. Schulgeogr., Wien*, 1897, 19, 65—68.
- Forel, F.-A.**, et **L. Du Pasquier**, Les variations périodiques des glaciers des Alpes. *Jb. des Schweizer Alpenclub, Bern*, 1897, 32, 282—300.

Genfer See siehe Schweiz.

- Geyer, Georg**, Ueber die geologischen Verhältnisse im Pontafeler Abschnitt der Karnischen Alpen. *Jb. K. K. Geol. Reichsanstalt, Wien*, 1897, **46**, 127—233. ††. * 1: 75 000.
- Janssen, J.**, Sur les travaux exécutés en 1897 à l'observatoire du mont Blanc. *C.-R. Ac. Sc., Paris*, 1897, **125**, 992—994.
- Kilian**, Sur la constitution géologique des massifs de la haute Bléone et du haut Var. *C.-R. Ac. Sc., Paris*, 1897, **124**, 516—518.
- Lendenfeld, R. von**, Das Matterhorn. *Himmel u. Erde, Berlin*, 1897, **9**, 211—224. ††.
- Lugeon, Maurice**, Leçon d'ouverture du cours de géographie physique professé à l'Université de Lausanne. *B. S. Vaudoise Sc. Nat., Lausanne*, 1897, (4) **33**, 49—78. †. 10*.
- , Maurice, La loi de formation des vallées transversales des Alpes occidentales. *C.-R. Ac. Sc., Paris*, 1897, **124**, 785—787.
- Mader, Fritz**, Die höchsten Teile der Seealpen und ligurischen Alpen in physiographischer Beziehung. Mit 12 Abbild. nach Originalaufnahmen des Verfassers. Dissertation, Leipzig. 235 pag. ††. Leipzig, 1897, Gustav Fock.
- Maier, Max**, Das Ende der Alpen. *Natur u. Offenbarung, Münster*, 1897, **43**, 309.
- Marinelli, Olinto**, Alcuni recenti studi sulla geologia delle Alpi Carniche: appunti bibliografici. 26 pag. (Estr. dal giornale „In Alto“, cronaca della società alpina friulana, anno 8.) Udine, 1897, tip. Giov. Batt. Doretta. 16.
- , O., Il regime idrografico del Verbano secondo una recente memoria dell'ing. G. Fantoli. *Riv. G. Italiana, Roma*, 1897, **4**, 47—51, 129—139.
- Mériel, Pierre de**, L'observatoire du Mont Blanc. L'oeuvre de M. Vallot. *La Nature, Paris*, 1897, **25**, I, 279—282. ††.
- Schardt, H.**, Origine des Alpes de la zone du Stockhorn et du Chablais. *Bibliothèque universelle. Arch. des Sc. Phys. et Nat., Genève*, 1897, (4) **4**, 467—471.
- Thierry, Maurice de**, Dosage de l'ozone atmosphérique au mont Blanc. *C.-R. Ac. Sc., Paris*, 1897, **124**, 460—463.
- Vallot, J.**, Sur les plis parallèles qui forment le massif du mont Blanc. *C.-R. Ac. Sc., Paris*, 1897, **124**, 972—975. ††.
- Viglino, Alberto**, Excursione e studii preliminari sulle Alpe Marittime. *B. club alpino italiano, Torino*, 1897, **30**, 219—294. ††. 2†.
- Weinschenk, E.**, Mineralogische Wanderungen in den östlichen Centralalpen. *M. D. u. Ö. Alpenvereins, Wien*, 1897, N. Folge **13**, 1—4, 13—15. ††.

c. Biologische Geographie.

- Bennett, Alfred W.**, The Flora of the Alps. Being a Description of all the Species of Flowering Plants Indigenous to Switzerland; and of the Alpine Species of the Adjacent Mountain Districts of France, Italy and Austria, including the Pyrenees. With 120 Coloured Plates. 2 vols. London, J. C. Nimmo. red., net, 21 s.
- Dürr, Chr. L.**, Einiges über die Alpenflora, speciell über das Wachsthum der Gletscherblumen. *M. D. u. Ö. Alpenvereins, Wien*, 1897, N. Folge **13**, 231—233.
- Reiner, A.**, Die Heimat der Hochalpenflora. *Prometheus, Berlin*, 1897, **8**, 769—773, 786—790.
- Tarnuzzer, Chr.**, Ueber die Entstehung von Vegetationshügeln und andern Oberflächenbildungen in den Alpen. *J.-Ber. Naturf. Ges. Granbünden's, Chur*, 1897, N. Folge **40**, 1—18.

d. Anthropogeographie.

- Garnier, Christian**, Note sur la repartition des langues dans les Alpes occidentales. *Rev. de G., Paris*, 1897, **40**, 6—12. *.
- Seemüller, Josef**, Alpenverein und Mundartenforschung. *M. D. u. Ö. Alpenvereins, Wien*, 1897, N. Folge **13**, 116—118, 128—130.

Zeppelin, Eberhard Graf, Alpenverein und Mundartenforschung. *M. D. u. Ö. Alpenvereins, Wien, 1897, N. Folge 13, 187—189.*

e. Historische Geographie.

- Braungart, R., Uralter Ackerbau im Alpenlande und seine urgeschichtlich-ethnographischen und anthropologischen Beziehungen.** *Landwirthschaftliche Jb., Berlin, 1897, 26, 1—58.* 2 †.
- Fuchs, Jos., Hannibals Alpenübergang. Ein Studien- und Reiseergebnis.** 153 pag. ††. 2 *. Wien, 1897, Carl Konegen. M. 3,40.
- Meyer von Knonau, G., Josias Simler als Verfasser der „Vallesiae Descriptio“ und des „Commentarius de Alpihus“.** *Jb. des Schweizer Alpenclub, Bern, 1897, 32, 217—234.* ††.
- Montlahuc, Louis, Le Vrai Chemin d'Annibal à travers les Alpes. Avec cartes à l'échelle 1 : 80 000—1 : 800 000.** 104 pag. Paris, 1896, Société libre d'édition des gens de lettres. Fr. 2,50. 18.
- Oslander, Wilhelm Nath., Der Montcenis bei den Alten.** Programm 1897 des königl. Gymnasiums zu Cannstatt. 60 pag. Cannstatt, 1897, Druck v. G. F. Rapp. 4.
- Schaeffler, J., Unholde Bergnamen.** *M. D. u. Ö. Alpenvereins, Wien, 1897, N. Folge 13, 91—94, 103—105.*

f. Reiseführer.

Meltzer, M., et V. Payot, Guide autour du Mont-Blanc. 136 pag. ††. *. Genève, Ch. Eggimann & Cie. Fr. 1,50. 16.

g. Karten.

- Michel's, Chr., Alpen-Karte. Westliches Blatt: Schweiz mit den angrenzenden Teilen von Baden, Württemberg, Vorarlberg, Italien, Frankreich und vom Elsass.** Im Stiche vollendet von A. Hurler. 1 : 600 000. 54 × 53 cm. 4. rev. Ausgabe. Stahlstich. Schliersee, 1897, A. Finsterlin. M. 1,50. Auf Leinw., kolorirt, in Leinw.-Decke M. 3.
- Prybila, C. v., Hütten-Karte (des deutschen u. österreichischen Alpenvereins).** Juli 1897. 1 : 800 000. 40,5 × 67 cm. Farbendruck u. kolorirt. München, 1897, (J. Lindauer). M. 1.

E. Schweiz.

(Vergl. auch: Alpen.)

a. Landeskunde und Chorographie.

- Baumberger, Geo., Aus sonnigen Tagen. Volks- und Landschaftsbilder aus der Schweiz.** Illustriert von Hans Wieland. VII-178 pag. ††. St. Gallen, 1897, Hasselbrink & Ehrat. M. 2,50. Geb. M. 3,50.
- Bibliographie der schweizerischen Landeskunde.** Unter Mitwirkung der hohen Bundesbehörden, eigenössischer und kantonaler Amtsstellen und zahlreicher Gelehrter herausgegeben von der Centalkommission für schweizerische Landeskunde. Fasc. Ib. Jos. Leop. Brandstetter, Bibliographie der Gesellschafts-schriften, Zeitungen und Kalender der Schweiz. XIX-302 pag. u. pag. 55—67. — Fasc. II d. Generalregister, Ergänzungen und Nachträge zu den Fascikeln II a—c, enthaltend Landesvermessung, Kataloge der Kartensammlungen, Karten, Pläne, Reliefs und Panoramen. Herausgegeben vom eidgenössischen topographischen Bureau (Chef: Oberst J. J. Lochmann). Redigirt von J. H. Graf. XXVI pag. u. pag. 491—712. Bern, 1896, K. I. Wyss. à M. 3.

- Biehly, H.**, Erste Besteigung des kleinen Lauteraarhorns. *Jb. des Schweizer Alpenclub, Bern*, 1897, 32, 122—131. ††.
- Claparède, A. de**, Un projet de relief de la Suisse à l'échelle de 1:100 000. 8 pag. (Extrait de l'Echo des Alpes, 1897, No. 2.) Genève, Georg & Co. Fr. 0,50.
- Eichhorn, Karl**, Durch die Centralalpen. Heft 2. Die Engelberg- und Brünig-Route. Wander-Skizzen aus Nid- und Obwalden. 116 pag. ††. * Luzern, 1897, Geschw. Doleschal in Komm. M. 1. 16.
- Früh, J.**, Bericht über die neuere wissenschaftliche Litteratur zur Länderkunde Europas. Die Schweiz. *G. Jb., Gotha*, 1897, 19, 154—166.
- , J., Ein Relief der Schweiz. *Schweiz. Pädagog. Z., Zürich*, 1897, 7, Heft 3, 12 pag.
- Gallet, Julien**, Deux nouvelles escalades dans les Alpes bernoises. Jäghorn (3510 m). — Lauterbrunner Breithorn par l'arête nord-est. *Jb. des Schweizer Alpenclub, Bern*, 1897, 32, 110—121. ††.
- Helbling, Rob.**, Vier Hochtouren im Val de Bagnes. *Jb. des Schweizer Alpenclub, Bern*, 1897, 32, 91—109. ††.
- Imhof, Ed.**, Über den Errgletscher auf den Piz d'Err. *Jb. des Schweizer Alpenclub, Bern*, 1897, 32, 37—46. ††.
- Jenny, Fr.**, Das Birsthal. Mit 1 Kartenskizze und 1 Profiltafel. 32 pag. Basel, Benno Schwabe, Fr. 1,60. 4.
- Jörger, Sagen und Erlebnisse aus dem Valsertal.** *Jb. des Schweizer Alpenclub, Bern*, 1897, 32, 132—153. ††.
- Küng-Dormann, F.**, „Vom Walensee ins rhätische Hochland“. Sommer- und Winterkurorte. Alpenpässe. 214 pag. ††. Chur, 1897, Hitz in Komm. M. 1,20.
- Litteratur zur physischen Landeskunde Graubündens pro 1896.** *J.-Ber. Naturf. Ges. Graubünden's, Chur*, 1897, N. Folge 40, 62—84.
- Lugeon, Maurice**, Topographie vaudoise. *Bibliothèque universelle. Arch. des Sc. Phys. et Nat., Genève*, 1897, (4) 3 182—184.
- Merza, Gyula**, Svájczki képek. [Bilder aus der Schweiz.] 90 pag. Kolozsvár, 1897.
- Miles, E. J.**, Byeways in the Southern Alps. Sketches of spring and summer resorts in Italy and Switzerland. 120 pag. ††. Zürich, 1897, Orell Füssli. Fr. 3.
- Persky, S. M.**, La Suisse romande. Avec 3 cartes et 38 illustr. 280 pag. Genève, (Georg & Co.). [In russ. Sprache.] Fr. 6.
- Reber, R.**, Aus dem Puschlav. *Jb. des Schweizer Alpenclub, Bern*, 1897, 32, 154—163. ††.
- Reise, Meine** — durch die Schweiz. Sammlung von 792 Ansichten der schönsten Punkte der Schweiz nach Photographien. Mit begleitendem Text u. Supplement: Der Bodensee. Herausgeber: Comtoir de Phototypie, Neuenburg (Schweiz), 22 Lieferungen à 12 pag. Neuenburg. Leipzig, 1897, K. F. Koehler, Barsortiment in Komm. à M. 0,60. Kompl. geb. M. 18. Französische Ausgabe zu gleichem Preise. Fol.
- Rod, Édouard**, Les Alpes et le Valais. *B. S. G. Comm. Bordeaux*, 1897, (2) 20, 231—234.
- Spitteler, Carl**, Der Gotthard. IV-250 pag. *. Frauenfeld, 1897, J. Huber. Geb. in Leinw. M. 2,40.
- Stokar, D.**, Neues vom Tinzehorn und Piz Kesch. *Jb. des Schweizer Alpenclub, Bern*, 1897, 32, 1—27. ††.
- Studer, G.**, Ueber Eis und Schnee. Die höchsten Gipfel der Schweiz und die Geschichte ihrer Besteigung. 2. Aufl., umgearbeitet u. ergänzt von A. Wäber u. Dübi. S. A. C. II. Abteil: Südalpen. Lfg. 1. 96 pag. Bern, Schmid & Franke. Fr. 1,20.

- Übersicht, Systematische** — des Inhaltes der Bände XXXI—XL unserer Berichte. Gesellschaftsjahre 1886/87 bis 1896/97. *J.-Ber. Naturf. Ges. Graubündens, Chur*, 1897, N. Folge 40, 85—119.
- Walser, Hermann**, Veränderungen der Erdoberfläche im Umkreis des Kantons Zürich seit der Mitte des 17. Jahrhunderts. Untersuchungen auf Grund der topographischen Karte von J. C. Gyger aus dem Jahr 1667 angestellt. *J.-Ber. G. Ges. Bern*, 1897, 15, 3—124. ††. * 1: 250 000.
- Waser, Mauro**, Geografia illustrata della Svizzera per la scuola e per la casa. Prima ed. italiana sulla VI. tedesca con numerose aggiunte per cura di Eligio Pometta. Con una tavola colorata degli stemmi federale e cantonali, 181 illustrazioni e 4 carte geografiche (2 del Ticino), una appendice di 14 tabelle col dizionario completo dei luoghi del canton Ticino, ed una carta geografica della Svizzera in colori fuori testo. 294 pag. Einsiedeln, 1897, Verlagsanstalt Benziger & Co. Kart. M. 2.
- Wundt, Th.**, Die Jungfrau und das Berner Oberland. Hrsg. v. d. Sektion Berlin d. Dtschn. u. Oesterreich. Alpenvereins. 33 Bogen mit über 150 Abb. Berlin, Raim. Mitscher. Geb. Fr. 25. 4.
- Zingg, E.**, u. W. v. **Arx**, Solothurn and Baselland. Sketches from the Jura. (Illustrated Europe. Nr. 173.) 40 pag. ††. * Zürich, 1897, Artistisches Institut Orell Füssli. M. 0,50.

b. Mathematische Geographie.

- Becker, F.**, Das Vermessungswesen der Schweiz. Vortrag im Züricher Arch.- u. Ingen.-Verein. *Schweizer. Bauztg.*, 1897, 29, 27—29.
- Dreiecknetz**, das schweizerische — (der internationalen Erdmessung), hrsg. von der schweiz. geodät. Kommission. Bd. VII. Zürich, Fäsi & Beer. Fr. 12,50. 4.
- Halbfass, Wilhelm**, Morphometrie des Genfer Sees. *Z. G. E. Berlin*, 1897, 32, 219—243. †.
- , **Wilhelm**, Morphometrie des Genfersees. Festschrift 1897 des Gymnasiums zu Neuhaldensleben pag. 45—71. †. Neuhaldensleben, 1897, Druck v. C. A. Eyraud.
- Hirsch, Ad.**, Suisse. Rapport sur les travaux exécutés en Suisse en 1895—1896. *V. der . . . 1896 in Lausanne abgehaltenen Konferenz d. permanenten Commission d. Internat. Erdmessung, Berlin*, 1897, 287—289.
- Präzisionsnivellement**. Die Fixpunkte des schweizerischen — s. — Les repères du nivellement de précision de la Suisse. Herausgegeben durch das eidgenössische topographische Bureau. Lief. 1—4. Autographie. ††. 1. Bern-Olten-Zürich. VII-48 pag. 1894. — 2. Stadt Zürich. Zürich-Steckborn-Rheinegg-Rorschach-Heiden-Rheinegg. VII-47 pag. 1895. — 3. Genève-Lausanne-Berne. VII-43 pag. 1895. — 4. Sargans-Rheinegg-Lindau. Altstätten-Gäbris. VII-47 pag. 1895. — Bern, 1897, (Schmid & Francke). M. 3,20. Fol.
- Triangulation**, Les résultats de la — de la Suisse. — Ergebnisse der Triangulation der Schweiz. — Risultati della triangolazione della Svizzera. Herausgegeben durch das eidgenössische topographische Bureau. Lief. 1. Canton de Genève 1896. 27 pag. ††. * M. 2. — 2. Kanton Zürich 1896. 88 pag. ††. * M. 4. — 3. Cantone Ticino 1897. 91 pag. ††. * M. 4. Bern, 1896 u. 1897, (Schmid & Francke). 4.

c. Physische Geographie.

α. Allgemeines.

- Martel, E.-A.**, Résumé de la 10^e campagne souterraine (1897) en France et en Suisse. *C.-R. S. G., Paris*, 1897, 417—421.

β. Geophysik.

- Messerschmitt, J.-B.**, Relative Schwerebestimmungen. Teil 1: Im Auftrage ausgeführt u. bearbeitet. (Das schweizerische Dreiecksnetz (der internationalen Erdmessung), herausgegeben von der schweizerischen geodätischen Kommission. Band 7.) IV-216 pag. 3 \ddagger . Zürich, 1897, Fäsi & Beer in Komm. M. 20. 4.
- Rijokevorsel, Van, and Van Bemmelen**, Results of Magnetic Observations on the Rigi, made in 1895 and '96. *Terrestrial Magnetism, Cincinnati*, 1897, 2, 76.
- Schweremessungen**, Relative — in der Schweiz. [Nach J. B. Messerschmitt.] *Jb. der Astron. u. Geophysik, Leipzig*, 1897, 7, 94—99.

γ. Klimatologie.

- Amberg, B.**, Beiträge zur Chronik der Witterung u. verwandter Naturerscheinungen mit besonderer Rücksicht auf das Gebiet der Reuss u. der angrenzenden Gebiete der Aare u. des Rheins. Teil III (2. Hälfte des 16. Jahrh. u. 17. Jahrh. bis 1613.) Beilage zum Jahresbericht über die höhere Lehranstalt zu Luzern für das Schuljahr 1896/97. Luzern, Räder & Cie. Fr. 1,50. 4.
- Billwiller, R.**, Die geographische und jahreszeitliche Verteilung der Regenmengen in der Schweiz. *Schweiz. Z. f. Forstwesen*, 1897, 48, 217—225, 260—267. *
- , R., La répartition des pluies en Suisse. *Bibliothèque universelle. Arch. des Sc. Phys. et Nat., Genève*, 1897, (4) 3, 25—36. * 1:1 000 000.
- Bührer, W.**, Starke Regenfälle. *Met. Z., Wien*, 1897, 14, 154.
- Gautier, Émile et Raoul**, Nouvelles moyennes pour les principaux éléments météorologiques de Genève de 1826 à 1895. *Bibliothèque universelle. Arch. des Sc. Phys. et Nat., Genève*, 1897, (4) 3, 5—24, 101—121.
- , R., Climate of Geneva. *Quarterly J. R. Met. S., London*, 1897, 23, 257—258.
- Kammermann, A.**, Résumé météorologique de l'année 1896 pour Genève et le Grand Saint-Bernhard. *Bibliothèque universelle. Arch. des Sc. Phys. et Nat., Genève*, 1897, (4) 3, 231—253, 392—424.
- Regen**, Die Verteilung des —s in der Schweiz. [Nach Billwiller.] *Met. Z., Wien*, 1897, 14, 224—226.
- Riggenbach, A.**, Les précipitations atmosphériques (à Bâle, 1888—1896). *Bibliothèque universelle. Arch. des Sc. Phys. et Nat., Genève*, 1897, (4) 4, 455—458.

δ. Geologie.

- Baltzer, A.**, Der diluviale Aargletscher und seine Ablagerungen in der Gegend von Bern mit Berücksichtigung des Rhonegletschers. (Beiträge zur geologischen Karte der Schweiz, herausgegeben von der geologischen Kommission der schweizerischen naturforschenden Gesellschaft auf Kosten der Eidgenossenschaft. Lief. 30.) VII-169 pag. $\ddagger\ddagger$. 17 \ddagger . Hierzu die geologische Excursionskarte der Umgebungen von Bern in 1:25 000 von Fr. Jenny, A. Baltzer u. E. Kissling. Bern, 1896, Schmid & Francke in Komm. M. 16. 4.
- Bertrand, Marcel, et H. Golliez**, Les chaînes septentrionales des Alpes bernoises. *B. S. Géol. France, Paris*, 1897, (3) 25, 568—596. $\ddagger\ddagger$.
- Bieler, Théodore**, Carte agronomique des environs de Lausanne. *Bibliothèque universelle. Arch. des Sc. Phys. et Nat., Genève*, 1897, (4) 3, 180—182.
- Bonney, T. G.**, Additional Note on the Sections near the Summit of the Furka Pass (Switzerland). *Quarterly J. Geol. S. London*, 1897, 53, 16—21. $\ddagger\ddagger$.
- Forel, F.-A.**, Le glacier du Rhône. *C.-R. S. G. Paris*, 1897, 212—215.
- Früh, J.**, Anleitung zu geologischen Beobachtungen, zur Kontrolle von Aufschlüssen etc. innerhalb der Blätter Duf. IX u. IV. *Ber. über d. Thätigkeit d. St. Gallischen Naturw. Ges.* 1895/96, *St. Gallen*, 1897, 278—293.
- , J., Gasausströmungen im Rheinthal oberhalb des Bodensees. 2. Ausströmendes Gas bei Altenrhein. *Bericht über d. Thätigkeit d. St. Gallischen Naturw. Ges.* 1895/96, *St. Gallen*, 1897, 114—117.

- Gauthier, Louis, Les tremblements de terre dans le canton de Vaud de 1893 à 1897. *B. S. Vaudoise Sc. Nat., Lausanne*, 1897, (4) 33, 235—237.
- Gletscherlawine, Die — an der Altels am Gemmipasse. [Nach Heim.] *Jb. der Astron. u. Geophysik, Leipzig*, 1897, 7, 294—299.
- Greppin, Ed., Über interessante Lagerungsverhältnisse in der Passwangkette. *V. Naturf. Ges. Basel*, 1897, 11, 174—182. ††.
- Jenny, Fr., Überschiebungen im Berner- und Solothurner-Faltenjura. *V. Naturf. Ges. Basel*, 1897, 11, 465—478. †.
- Ludwig, A., Die Alviergruppe. *Ber. über d. Thätigkeit d. St. Gallischen Naturw. Ges.* 1895/96, *St. Gallen*, 1897, 294—363.
- Moersch, C., Geologischer Führer durch die Alpen, Pässe und Thäler der Central-schweiz. 2. Auflage. IV-120 pag. Zürich, 1897, A. Raustein. Kart. M. 2. 16.
- Penck, Alb., Die Glacialbildung um Schaffhausen und ihre Beziehungen zu den prähistorischen Stationen des Schweizersbildes und von Thayingen. Mit 1 Tafel. (Sonder-Abdruck aus den Denkschriften der Allg. schweiz. naturforsch. Gesellschaft. Bd. 35.) Zürich, Basel u. Genf, Georg & Co. Fr. 1,50. 4.
- Piperoff, Chr., Geologie des Calanda. (Beiträge zur geologischen Karte der Schweiz, herausgegeben von der geologischen Kommission der schweizerischen naturforschenden Gesellschaft auf Kosten der Eidgenossenschaft. Neue Folge, Lief. VII. Lief. 37 des ganzen Werkes.) X-66 pag. Mit einer geologischen Karte in 1:50 000. Bern, 1897, Schmid & Francke in Komm. M. 6,40. 4.
- Rhonegletscher, Der diluviale Aar- und —. [Nach A. Baltzer.] *Gaea, Natur u. Leben, Leipzig*, 1897, 33, 292—298.
- Rollier, Louis, Résumé des relations stratigraphiques et orographiques des facies du malm dans le Jura. *Bibliothèque universelle. Arch. des Sc. Phys. et Nat., Genève*, 1897, (4) 3, 263—280. 3 †.
- Rothpletz, A., Ueber den geologischen Bau des Glärnisch. *Z. D. Geol. Ges., Berlin*, 1897, 49, 1—17. ††. †. — *Naturw. Wochenschrift, Berlin*, 1897, 12, 31—32. ††.
- Schardt, H., Les progrès de la géologie en Suisse pendant l'année 1896. *Bibliothèque universelle. Arch. des Sc. Phys. et Nat., Genève*, 1897, (4) 4, 552—578.
- , H., Sur un éboulement préglaciaire au pied du Jura près des Vugelles. *Bibliothèque universelle. Arch. des Sc. Phys. et Nat., Genève*, 1897, (4) 3, 175—176.
- Schmidt, C., Der Murgang des Lambbaches bei Brienz. (Sammlung populärer Schriften, herausgegeben von der Gesellschaft Urania zu Berlin. Nr. 43.) 28 pag. ††. Berlin, 1896, H. Paetel. M. 0,80.
- Slater, Charles, The Altel's Ice Avalanche. *The Alpine J., London*, 1897, 18, 431—442. ††. *.
- Stäger, Rob., Auf den Karrenfeldern der Sohlfluth oder der „Sieben Hengste“. *Natur u. Offenbarung, Münster*, 1897, 43, 622—628.
- Tobler, Aug., Der Jura im Südosten der oberrheinischen Tiefebene. *V. Naturf. Ges., Basel*, 1897, 11, 284—369. †. * 1:125 000.
- Zürich, Veränderungen der Erdoberfläche im Umkreise des Kantons — seit Mitte des 17. Jahrhunderts. [Nach Brückner.] *Jb. der Astron. u. Geophysik, Leipzig*, 1897, 7, 101—103.

e. Hydrographie.

- Arnet, X., Das Gefrieren der Seen in der Central-schweiz während der Winter 1890—91 bis 1895—96. *M. Naturf. Ges. Luzern*, 1895—96, 1897, 59—178.
- Forel, F.-A., Quelques études sur les lacs de Joux. *B. S. Vaudoise Sc. Nat., Lausanne*, 1897, (4) 33, 79—100.
- Halbfass, Wilhelm, Morphometrie des Genfer Sees. *Z. G. E., Berlin*, 1897, 32, 219—243. †.
- , Wilhelm, Morphometrie des Genfersees. Festschrift 1897 des Gymnasiums zu Neuholdensleben pag. 45—71. †. Neuholdensleben, 1897, Druck v. C. A. Eyraud.

- Lugeon, Maurice**, Le Rhône suisse tributaire du Rhin. *C.-R. Ac. Sc., Paris* 1897, 124, 106—109.
- Merian, A.**, La correction des eaux du Jura et le moyen de prévenir les hautes eaux du Lac de Neuchâtel. 24 pag. Neuchâtel, A. G. Berthoud. Fr. 1.
- Plantamour, Ph.**, Hauteurs moyennes du lac Léman en 1896. *Bibliothèque universelle. Archives des Sc. Phys. et Nat., Genève*, 1897, (4) 3, 122—124.

d. *Biologische Geographie.*

- Correvon, H.**, La Flore de la Suisse et sa protection. *Jb. des Schweizer Alpenclub, Bern*, 1897, 32, 235—250.
- Forel, F.-A.**, L'année des hannetons. *La Nature, Paris*, 1897, 25, II, 93. *
- Hochreutiner, Georges**, Notice sur la répartition des Phanérogames dans le Rhône et dans le port de Genève. *B. de l'Herbier Boissier*, 1897, 5, No. 1, 1—14. †.
- Pitard, Eugène**, Recherches sur la distribution des organismes inférieurs dans le Lac de Genève. *Le Globe J. G., Genève*, 1897, 36, B., 62—73.
- , Eugène, Sur la répartition des organismes inférieurs à la surface de quelques lacs suisses. *B. S. Neuchateloise G., Neuchatel*, 1897, 9, 165—181. ††.
- Schibler, W.**, Wie es Frühling wird in Davos. Eine botanische Skizze. *Jb. des Schweizer Alpenclub, Bern*, 1897, 32, 251—281.
- Schröter, C.**, Die Schwebeflora unserer Seen. (Das Phytoplankton.) (Neujahrsblatt, herausgegeben von der naturforschenden Gesellschaft auf das Jahr 1897. XCIX.) 59 pag. †. Eine Tabelle. Zürich, 1897, (Fäsi & Beer). M. 3. 4.

e. *Anthropogeographie.*

- Früh, J.**, Moderne Höhlenwohnungen in der Schweiz. *Globus, Braunschweig*, 1897, 71, 339—341. ††.
- Geikie, James**, The Prehistoric Rock-Shelter at Schweizersbild near Schaffhausen. *Scottish G. Mag., Edinburgh*, 1897, 13, 466—475.
- Halbfass, W.**, Bosco, das einzige deutsche Dorf im Tessin. *D. Rundschau f. G. u. Stat., Wien*, 1897, 20, 97—103.
- Keilhack, K.**, Die vorgeschichtliche Niederlassung am Schweizersbild bei Schaffhausen. *Himmel u. Erde, Berlin*, 1897, 9, 497—516.
- Nüesch, Jak.**, Das Schweizersbild, eine Niederlassung aus paläolithischer und neolithischer Zeit. (Neue Denkschriften der allgemeinen schweizerischen Gesellschaft für die gesammten Naturwissenschaften. Nouveaux mémoires de la société helvétique des sciences naturelles. Band 35. 4. Dekade. Band 5.) III-V-344 pag. ††. 25 †. *. Zürich. Basel, 1896, Georg & Co. in Komm. M. 20. 4.
- Zeppelin, Graf**, Die ethnographischen Verhältnisse in der heutigen Schweiz während der Zeit des Bestehens von Pfahlbauten. *Centralbl. f. Anthropol., Ethnol. u. Urgeschichte, Breslau*, 1897, 2, 65—71.
- , Eberhard Graf, Zur schweizerischen Ethnographie in der Pfahlbautenzeit. *Globus, Braunschweig*, 1897, 71, 37—41, 60—64.

- Guyer-Zeller**, Das Projekt der Jungfraubahn. Wissenschaftlich, technisch und finanziell beleuchtet. 87 pag. Nebst Situationsplan, 1:50 000, 66 × 43 cm, in Farbendruck, 8 Studienblättern u. einem Panorama vom Gipfel der Jungfrau. Zürich, 1896, (F. Schulthess). In Mappe M. 6. Fol.
- Jungfrau**, Das neue Projekt der Bahn auf die — vom naturwissenschaftlichen Standpunkt. *Gaea, Natur u. Leben, Leipzig*, 1897, 33, 605—615.
- , The proposed — railway. *The Alpine J., London*, 1897, 18, 405—408.
- Krebs**, Von der Jungfraubahn. *Centralblatt d. Bauverwaltung, Berlin*, 1897, 17, 497 499. *.

- Wottitz, I., Die Jungfraubahn. *D. Rundschau f. G. u. Statistik, Wien*, 1897, 19, 241—249, 299—311. ††. * 1: 150 000.
- Zobrist, Th., Les Suisses en dehors de la Suisse. *B. S. Neuchateloise G., Neuchatel*, 1897, 9, 5—12. *.

f. Historische Geographie.

- Coolidge, W. A. B., Quelques noms de lieux dans la vallée de Saas. *Anz. f. Schweizerische Geschichte, Bern*, 1894—97, N. Folge 7, 415—420, 433—440.
- , W. A. B., Quelques noms de lieux dans les vallées du Visp. *Anz. f. Schweizerische Geschichte, Bern*, 1894—97, N. Folge 7, 167—168.
- Dändliker, K., Ortsgeschichte u. historische Heimatkunde in Wissenschaft u. Schule, ihre Methode u. Hilfsmittel. Mit e. Anhang, enthaltend die politische Einteilung des Kantons Zürich von 1798 u. ein Verzeichnis der Litteratur der zürcherischen Heimatskunde. 113 pag. Zürich, Fr. Schulthess. Fr. 1,80.
- Graf, J. H., Zum Artikel „Walliser Ortsnamen und Walliser Urkunden“. [Von Iselin.] *Anz. f. Schweizerische Geschichte, Bern*, 1894—97, N. Folge 7, 368.
- Heierli, J., Nachträge zur archäologischen Karte des Kt. Zürich. *Anz. f. schweizer. Altertumskunde*, 1897, No. 1.
- , J., u. W. Oechsl, Urgeschichte des Wallis. *M. Antiquar. Ges. Zürich*, 1896, 24, 97—180.
- Iselin, L. E., Walliser Ortsnamen und Walliser Urkunden. *Anz. f. Schweizerische Geschichte, Bern*, 1894—97, N. Folge 7, 37—42, 129—134, 333—340.
- Schweizer, P., Murer's Plan der Stadt Zürich von 1576. *Anz. f. Schweizerische Altertumskunde, Zürich*, 1895, 7, 282—291.

g. Reiseführer.

- Baedeker, K., Die Schweiz nebst den angrenzenden Teilen von Oberitalien, Savoyen und Tirol. Handbuch für Reisende. 27. Auflage. Mit 49 Karten, 12 Stadtplänen u. 12 Panoramen. XXVIII—484 pag. Leipzig, 1897, K. Baedeker. Geb. M. 8. 12.
- , K., Switzerland, and the adjacent portions of Italy, Savoy, and Tyrol. Handbook for travellers. With 49 maps, 12 plans, and 12 panoramas. 17. edition. XXX—484 pag. Leipzig, 1897, K. Baedeker. Geb. M. 8. — London, Dulau. 8 s. 12.
- Buss, Ernst, Führer für Glarnerland u. Walensee. Herausg. vom Verkehrsverein des Kantons Glarus. Mit 160 Illustr., 1 farbigen Titelbild u. 1 Karte. 136 pag. Glarus, Komm.-Verlag von Bäschlin's Buchh. Cart. Fr. 2.
- Conty, de, La Suisse circulaire. Suisse française, Savoie, Oberland, Suisse centrale. 356-IV pag. ††. plans. (Guides pratiques Conty.) Paris, [sans millésime], à l'office des Guides Conty, 4, boulevard des Italiens. 18.
- , de, Suisse du Nord et Grand-Duché de Bade; Engadine. 3^e éd. IV—284 pag. ††. plans. (Guides pratiques Conty.) Paris, [sans millésime], impr. Chaix. Fr. 2,50. 18.
- , de, Suisse orientale. Grand-Duché de Bade. 4^e éd. (Guides pratiques Conty.) IV—264 pag. ††. Paris, 1897, impr. Chaix. Fr. 2,50. 18.
- , Guides —. L'Engadine. 138-IV pag. ††. Paris, 1897, impr. Chaix. 18.
- Fedoroff, D., u. A. Ramsauer, Führer für Luzern, den Vierwaldstättersee, die Gotthardbahn u. das Berner Oberland. VIII—304 pag. ††. Karten. Luzern, Offizielles Verkehrsbureau. Fr. 2. [In russ. Spr.]
- Grieben's Reisebücher. Bd. 24. Kleiner Führer durch die Schweiz. Nach der 18. Auflage des grösseren Reisehandbuchs „Die Schweiz“. IV—121 pag. 3 *. Berlin, 1897, A. Goldschmidt. Kart. M. 1,50. 12.

- Heer, J. C.**, Führer für Luzern, Vierwaldstättersee und Umgebung. Herausgegeben von der offiziellen Verkehrskommission Luzern. 6. verb. Auflage. Mit Panorama und Alpenzeiger von Luzern, zahlreichen Illustrationen, Stadtplan, Karte vom Vierwaldstätter- u. Zugersee, Routen- u. Terrainkarte. 145 pag. Luzern, 1897, (A. Gebhardt). M. 1. Französische u. englische Ausgabe zu gleichen Preisen. 12.
- Koch v. Berneck, M. v.**, Die Gotthardbahn, nebst Zufahrtlinien und die oberitalienischen Seen, mit ihren Zufahrtlinien sowie Mailand und Genua. 6. Auflage. Mit Karten u. Plänen. (Schmidt's Reisebücher.) V-231 pag. Zürich, 1897, C. Schmidt. Kart. M. 2,40. 12.
- Meyer's Reisebücher.** Schweiz. 14. Auflage. Bis 1897 berichtiger Abdruck. Mit 21 Karten, 10 Plänen u. 27 Panoramen. XII-403 pag. Leipzig, 1897, Bibliographisches Institut. Geb. M. 6. 12.
- Murray, J.**, Handbook for Travellers in Switzerland (A). Part 1, Switzerland without the Pennine Alps; Part 2, The Alps of Savoy, Piedmont, the Italian Lakes, and parts of the Dauphiné. 18th ed. With Maps, Plans of Towns, &c., including Additional Informations for 1896, and some new Maps Engraved Expressly on a Large Scale. With Index and Directory for 1897. London, J. Murray. ea. 6 s. 12.
- Pictorial and Descriptive Guide to Switzerland, its Lakes, &c.** New ed. London, Ward, Lock and Co. 1 s. 12.
- Rundreisen in der Schweiz.** 11. Aufl. Mit vielen Illustr., Karten u. Plänen. XXII-362 pag. München, A. Bruckmann's Verlag. Fr. 4,70. 12.
- Schweiz, Die** — in zwanzig Tagen. Mit 200 Illustr. Herausg. von E. M. Engel. V-176 pag. Wien, E. M. Engel. Leinw. Fr. 4,55. 4.
- Stromer, Th.**, Die Schweiz. Praktisches Handbuch für Reisende. 18. Auflage, bearbeitet von —. (Grieben's Reisebücher. Bd. 23.) VIII-359 pag. Mit vielen Karten, Plänen u. Illustrationen. Berlin, 1897, A. Goldschmidt. Geb. M. 4. 12.
- Whymper, Edward**, The Valley of Zermatt and the Matterhorn: A Guide. With Illusts. and Maps. 228 pag. London, J. Murray. net, 3 s. 12.

h. Karten.

- Atlas de la Suisse.** 20 cartes en couleurs gravées par E. Wagner. Texte de E. Pitard. Genève, Ch. Eggimann & Cie. cart. souple Fr. 4.
- , Graphisch-statistischer — der Schweiz. Herausg. vom statist. Bureau des eidg. Departements des Innern. 1897. — Atlas graphique et statistique de la Suisse. Publié par le bureau statistique du département fédéral de l'intérieur. Mit 22 Tafeln. (Schweizer. Statistik, Liefg. 11.) XXVI-96 pag. Bern, Schmid & Francke. Cart. Fr. 5.
- Bruckmann's Illustrierte Reiseführer.** Nr. 89—91. Reise- u. Touristenkarte der Schweiz und angrenzender Gebiete. 1:500 000. 50 × 73,5 cm. Farbendruck. München, 1897, A. Bruckmann. M. 1,50.
- 's Illustrierte Reiseführer. Nr. 102. Neueste Karte des Berner Oberland. 1:200 000. 39 × 35,5 cm. Farbendruck. München, 1896, A. Bruckmann. M. 0,50.
- Hausermann, R.**, Carte de la Suisse politique, à l'échelle de 1:1 500 000, dressée par —. (Atlas universel.) Paris, 1897, Fayard frères, édit.
- Kraatz, Leop.**, Reisekarte der Schweiz. Ausgabe 1897. 1:750 000. 32 × 44 cm. Farbendruck. Berlin, 1897, A. Goldschmidt. In Tasche M. 0,50.
- Oechsl, W.**, u. **A. Baldamus**, Schulwandkarte zur Geschichte der Schweiz. 1:180 000. 6 Blatt à 69,5 × 70 cm. (Sammlung historischer Schulwandkarten, herausgegeben von A. Baldamus, gezeichnet von Ed. Gaebler. Nr. 5.) Farbendruck. Leipzig, 1897, G. Lang. M. 16. Auf Leinw. mit Stäben oder in Mappe M. 24.

- Ravenstein, Hans, Karte der Schweizer Alpen. 1 : 250 000. Oestliches und westliches Blatt à 70,5 × 64 cm. Farbendruck. Frankfurt a. M., 1897, L. Ravenstein. à M. 5. Auf Leinw. in Leinw.-Decke à M. 6.
- Rein, B., Karte zu Schillers Tell. 1 : 50 000. 63 × 93 cm. Farbendruck. Mit Text. 4 pag. mit eingedruckter Karte. Gotha, 1897, F. A. Perthes. M. 3. 4.
- Riemer, C., Die Schweiz. Revidirt von —. (Weimarer Hand- u. Reisekarten aller Länder der Erde. Nr. 32.) 1 : 600 000. 46 × 64,5 cm. 30. Auflage 1897. Farbendruck. Weimar, 1897, Geographisches Institut. M. 1.
- Schaffhausen, Karte für die Schulen des Kantons —. 1 : 80 000. Schaffhausen, Carl Schoch's Buchhdlg. Aufgezogen auf Leinw. Fr. 1,20

F. Frankreich.

(Vergl. auch: Alpen und Schweiz.)

a. Landeskunde und Chorographie.

- Ardouin-Dumazet, Voyage en France; par —. 10^e série: les Alpes, du Léman à la Durance; Nos chasseurs alpins. 374 pag. avec 25 cartes ou croquis. — 11^e série: Forez, Vivarais, Tricastin et Comtat-Venaissin. 362 pag. avec 25 cartes ou croquis. — 12^e série: Alpes de Provence et Alpes-Maritimes, avec 30 cartes ou croquis et une grande carte des Alpes hors texte. 382 pag. Nancy et Paris, 1897, Berger-Levrault et Ce. à Fr. 3,50. 16.
- Arnaud, Frédéric, Muron et ses environs. *B. S. G. Rochefort*, 1897, 19, 225—255. * 1 : 50 000.
- Audrin, G., Le pays des Causses. Les Gorges du Tarn. *B. S. G. Marseille*, 1897, 21, 435—441.
- Auzou, Emile, La Presqu'île guérandaise (étude géographique, historique et économique). Manuel des touristes et des baigneurs. 384 pag. ††. plans. cartes. Paris, 1897, libr. Plon. 18.
- Barrois, Charles, Des divisions géographiques de la Bretagne. *A. de G., Paris*, 1897, 6, 23—44, 103—122. ††. * 1 : 1 000 000.
- Bayle, Émile, La Double. Étude de géographie régionale. *B. S. G. Comm. Bordeaux*, 1897, (2) 20, 405—422.
- Beaulieu-Delbet, J., Souvenirs de Corse. 143 pag. ††. Tours, 1897, libr. Mame et fils.
- Belza, Stanisław, Obrary Korsyki. [Reisebilder aus Corsica.] *Wędrowiec*, 1896, 34, No. 4—29. ††.
- Beroy, J., Corse et Italie. Impressions de voyage. VI-239 pag. Nancy et Paris, 1897, Berger-Levrault et Ce. 16.
- Bigéard, P., La Loire navigable: ce qu'elle était, ce qu'elle est, ce qu'elle devrait être. 66 pag. *. (Extrait de la Revue de l'Anjou.) Angers, 1897, libr. Germain et Grassin.
- Camena d'Almeida, P., Bericht über die neuere wissenschaftliche Litteratur zur Länderkunde Europas. Frankreich. *G. Jb., Gotha*, 1897, 19, 116—125.
- Cantineau, E., Le port de Dunkerque et le commerce franco-argentin. *B. S. G. Lille*, 1897, 28, 45—48.
- Cartailhao, Emile, Rapport sur l'état du plan en relief des Pyrénées construit par Ch. Decombe et sur son installation à l'hôtel d'Assezat. *B. S. G. Toulouse*, 1897, 16, 81—87.
- Champeval, J.-B., Dictionnaire géographique, administratif, statistique, historique, archéologique, etc. du département de la Corrèze. (Suite.) *B. S. sc., hist. et archéologique de la Corrèze, Brive*, 1897, 19, 117—126, 243—258. ††.
- Chantriot, Émile, La falaise de Champagne et le vignoble champenois. *A. de G., Paris*, 1897, 6, 230—238.

- Charlemagne, E.**, Les forêts domaniales du Finistère. *A. forestières, Paris*, 1897, 36, 513—523.
- Chauvigné, Aug.**, Géographie historique et descriptive de la vallée d'Anjou. *Rev. S. G. Toulouse*, 1897, 14, 49—60.
- Clerc-Rampal, G.**, Les Iles d'Hyères. Hydrographie; Pêches; Ressources. 31 pag. 8 f. Paris, 1896, impr. Schlaeber. 4.
- Corcelle, J.**, Annecy. Annecy et ses rues anciennes, l'Académie florimontane, la maison de Mme de Warens, le lac et ses environs. *Rev. de G., Paris*, 1897, 41, 215—223. ††.
- , J., Excursions en Savoie. I: En Savoie à bicyclette. D'Annecy au col des Aravis. 10 pag. ††. (Le Tour du monde en 1896.) Bourg, 1897, impr. du Courrier de l'Ain.
- , J., La Tarentaise et le Petit-Saint-Bernard. *A travers le Monde, Paris*, 1897, 273—276. ††.
- , J., L'Auvergne, l'aspect général, l'habitant, l'émigration. *Rev. de G., Paris*, 1897, 40, 372—377.
- Crépeaux, Constant**, Visit to mont Saint-Michel and History of the abbey, of the bay and of the polders. 32 pag. ††. Paris, 1897, libr. Pédone. Fr. 1,25. 4.
- Daveigno, Jules**, Voyage circulaire aux Pyrénées. 59 pag. Paris, 1896, libr. de la Province.
- Didry, F.**, La vallée de la Meuse Excursion dans les Ardennes; Rocroi; la vallée de Misère; Revin; le Malgré-tout; les Dames de Meuse; Mézières; Charleville. 9 et 10 mai 1897. *B. S. G. Lille*, 1897, 27, 385—394. ††.
- Drioton, Clément**, Les cavernes de la Côte d'Or. *Mém. S. Spéléologie, Paris*, 1897, 1, No. 8. 27 pag. ††. 12*.
- Du Chatellier, Paul**, Finistère. Explorations sur les montagnes d'Arrhées et leurs ramifications (années 1895 et 1896). 64 pag. ††. plans. Saint-Brieuc, 1897, libr. Guyon.
- Dupont**, Géographie physique, historique, ethnographique, politique et économique de la France et des colonies françaises. Cours supérieur. Classe de rhétorique de l'enseignement classique et classe de seconde de l'enseignement moderne. (Programme de 1895.) 3^e édition, revue et mise à jour. 324 pag. (Alliance des maisons d'éducation chrétienne.) Paris, 1897, Poussielgue. 18.
- Durègne, E.**, Dunes primitives et forêts antiques de la côte de Gascogne. *B. S. G. Comm. Bordeaux*, 1897, (2) 20, 161—174. ††. * 1: 320 000.
- Dutrait, M.**, La Garonne maritime et le Médoc d'après les oeuvres d'Ausone. *B. S. G. Comm. Bordeaux*, 1897, (2) 20, 40—57.
- Euringer, Gustav**, Die Grajischen Alpen. Erster Teil. Bergfahrten in der Tarentaise und Maurienne. *Jb. des Schweizer Alpenclub, Bern*, 1897, 32, 49—90. ††.
- Filon, François**, Le cap Antifer et la carte de l'état-major. *Rev. de G., Paris*, 1897, 40, 161—172. 3*.
- France pittoresque du Nord**. Histoire et Géographie des provinces d'Ile-de-France, Champagne, Flandre, Artois, Picardie, Normandie et Maine, et des départements qu'elles ont formés; par A. M. G. 3^e édition, retouchée. (Bibliothèque des familles et des maisons d'éducation.) 368 pag. ††. Tours, 1896, libr. Mame et fils.
- Freeman, Edward Augustus**, Sketches of travel in Normandy and Maine. With a preface by William H. Hutton. 15-243 pag. ††. New York, 1897, The Macmillan Co. cl., \$ 2,50. — London, Macmillan. 8 s. 6 d.
- Gallouédec, L.**, La Loire navigable. *A. de G., Paris*, 1897, 6, 45—60.
- Géographie-Atlas** du cours supérieur. Texte et cartes par les Frères des écoles chrétiennes. Première partie: la Terre; deuxième partie: la France. 160 pag. ††. Tours, 1896, Mame et fils. Paris, Poussielgue. 4.
- Glotin, Hyacinthe**, Histoire et Géographie de la Loire-Inférieure; par Eugène Orieux et Justin Vincent. Compte rendu par —. 36 pag. Nantes, 1897, impr. Mellinet et Ce.

- Gobin, Léon, Essai sur la géographie de l'Auvergne (Puy-de-Dôme, Cantal, Brioude). VIII-413 pag. ††. Clermont-Ferrand, 1896, libr. Bellet. Paris, libr. Hachette et Ce.
- Gonthier, J. F., La Caille I. *Rev. Savoyenne, Annecy*, 1897, 38, 278—284. ††.
- Grandjean, C., Les Landes et les Dunes de Gascogne. (Tirage à part du texte à 300 exemplaires, d'après le Bulletin de la Société de géographie commerciale de Bordeaux.) 94 pag. ††. Paris, 1897, libr. Rothschild.
- Joanne, Adolphe,
Géographie du département de la Charente-Inférieure. 7^e édition. 63 pag. ††. *. 16.
" " " d'Ille-et-Vilaine. 6^e " 72 " ††. *. 16.
" " " de la Nièvre. 6^e " 64 " ††. *. 16.
" " " du Puy-de-Dôme. 9^e " 76 " ††. *. 16.
Paris, 1896 et 1897, Hachette et Ce. à Fr. 1.
- , Paul, Dictionnaire géographique et administratif de la France et de ses colonies, comprenant: 1^o une introduction sur la France, 2^o des notices géographiques, statistiques, administratives, commerciales, industrielles, descriptives, historiques et biographiques sur les départements, les communes et les principaux hameaux, 3^o des notices détaillées sur les anciennes provinces, les régions particulières, les montagnes, les bois et forêts, les mines, les fleuves, rivières, torrents et lacs, les eaux minérales, les canaux, les golfes, baies et ports, détroits, îles et flots, caps, phares, etc., et sur les curiosités naturelles et historiques, 4^o des articles généraux et spéciaux pour l'Algérie et les colonies, avec gravures, plans et cartes dans le texte, et la carte de chaque département tirée en couleur hors texte, publié sous la direction de —. Avec la collaboration de MM. J. Guillaume, Le Pileur, A. Lequeutre, Théodore Nicolas, Paul Pelet, Elie Reclus, Elisée Reclus, Onésime Reclus, Anthyme Saint-Paul, Franz Schrader, Victor Turquan, etc. Livraisons 14 à 122. pag. 3069 à 3336. Paris, 1897, libr. Hachette et Ce. Il paraîtra environ 12 livraisons par an. Le prix de chaque livraison sera de 1 fr.
- Kahn, Ch. Z., La Géographie de la France en langue juive. Traduction libre du français par —. 16 pag. Paris, 1897, impr. Le Borgne.
- La Paquerie, Ch. de, En Bretagne. 191 pag. ††. Tours, 1896, libr. Mame et fils.
- Lemonnier, Henry, et F. Schrader, Eléments de géographie. Avec la collaboration de Marcel Dubois. Cours moyen, contenant les matières demandées pour les programmes de 1882: Géographie de la France et Etude sommaire des cinq parties du monde. Nouvelle édition, entièrement refondue, avec 30 cartes en coul., de nombreuses figures et gravures, et une carte de France en phototypie. In-4° à 3 col., 88 pag. Paris, 1896, libr. Hachette et Ce. Fr. 1,75. 4.
- Letacq, A. L., Notice sur la constitution géologique et la flore des étangs du Mortier et des Rablais (Sarthe). (Extrait du Bulletin de la Société d'agriculture, sciences et arts de la Sarthe.) 12 pag. Le Mans, 1896, impr. Monnoyer.
- Malte-Brun, V. A., La France illustrée. Grande édition nationale, entièrement à jour, d'après les documents les plus récents. Statistiques complètes et inédites. Magnifiques cartes et plans en couleurs spécialement dressés par Erhard. Nombreuses illustrations par H. Clerget. Fasc. 80 à 125. 48 pag. chacun. Paris, 1897, libr. Rouff et Ce. Le fascicule, 90 cent.
- Martin, Victor, Aux Pyrénées et aux Alpes. Voyages de vacances. 239 pag. ††. Tours, 1897, libr. Mame et fils.
- Monnier, P. A., Le Pays guérandais. Exploration du pays guérandais primitif; Etudes sur l'île guérandaise de Batz. 2 vol. T. 1^{er}, 292 pag. t. 2, 344 pag. Angers, 1897, libr. Lachèse et Ce. 16.
- Môny, A., Notes de voyage. Extrait d'un ouvrage en préparation „Pyrénées“. Du Vernet à Aix-les-Bains par la montagne. *B.-Rev. S. d'Emulation et des Beaux-Arts du Bourbonnais, Moulins*, 1897, 5, 102—109, 130—135, 195—208. — 28 pag. Moulins, 1897, impr. Auclair.

- Niox**, Géographie. I: la France. 5^e édition, entièrement remaniée, avec croquis et figures. VII-434 pag. cartes. Paris, 1897, Delagrave, Baudoin. 16.
- Noëtinger**, Fernand, Excursions en Corse. (Suite.) Bastia. L'Étang de Biguglia. *B. S. G. Marseille*, 1897, 21, 5—24, 265—270.
- , Fernand, Excursions en Corse (suite). Bastia. En mer; la Côte d'azur; Bastia; Quelques mots d'histoire; le Siège de 1794; Aspect général de la ville; la Vieille Ville; la Citadelle, etc. 20 pag. Marseille, [sans millésime], impr. Barlatier.
- Onimus**, Les Rives d'or. De Nice à Monaco par Beaulieu et la Turbie-sur-Mer, abrégé de l'ouvrage de —. 56 pag. ††. Paris, 1897, libr. Chamuel. Fr. 1. 18.
- Paliotti**, Faustina A., Mes souvenirs de la Corse. 101 pag. Milano, 1897, casa tip. edit. ditta Giacomo Agnelli. L. 1. 16.
- Palliès**, Antonin, Les Grotte de Calès. [Bouches-du-Rhône.] *La Nature, Paris*, 1897, 25, I, 289—290. ††.
- Paquet**, P., Les excursions de la Société de Géographie de Lille en 1897. Du 7 au 24 août. Les châteaux de la Loire. La Bretagne. Le Mont Saint-Michel. *B. S. G. Lille*, 1897, 28, 306—331. ††.
- Pénit**, L., Nouvelle Géographie du département de l'Aisne en seize leçons, avec grav., cartes nouvelles et coupe géologique, conforme aux programmes du département de l'Aisne, à l'usage des élèves des écoles primaires (cours moyen, supérieur et complémentaire). 1^{re} édition, revue et augmentée. 32 pag. La Fère, 1897, libr. Lequeux. 4.
- Pesendorfer**, Friedr. J., Reise-Erinnerungen aus dem schönen Frankreich. IV-191 pag. ††. Wels, 1897, F. Trauner. M. 2,40.
- Promenades** et Excursions dans les montagnes du Doubs et autour de la Mouillères-Bains, près Besançon. 24 pag. ††. plan. Besançon, [sans millésime], impr. Millot frères et Ce. 18.
- Renaudin**, J. L. C., et A. Charpentier, Petite Géographie du département de l'Orne. 1^{re} édition. 64 pag. *. Paris, [sans millésime], libr. Larousse. 40 cent. 16.
- Rivière**, Emile, La grotte de la Mouthe. *La Nature, Paris*, 1897, 25, I, 124—126. ††.
- Ruat**, P., Excursions en Provence. 1^{re} série (la Sainte-Baume; Cassis et Port-Miou; l'Ancien Fort de Buoux; Grotte de Saint-Michel d'eau douce; Chartreuse de Montrieux; l'Estaque; le Rove; Niolon). Nouvelle édition. 52 pag. ††. *. Marseille, [sans millésime], libr. Ruat. 50 cent. 16.
- , P., Excursions en Provence (6^e série). 48 pag. ††. Marseille, 1897, libr. Ruat. 50 cent. 18.
- Samosch**, Siegfr., Pariser Feste und Streifzüge in die Normandie, Bretagne und Vendée. XI-224 pag. Minden, 1897, J. C. C. Bruns. M. 2,50.
- Schütte**, Alexander, In Cannes. *D. Rundschau f. G. u. Stat., Wien*, 1897, 20, 49—55.
- Serand**, Jh., La Pointe d'Arcalod (2223 mètr.). *Rev. Savoyenne, Annecy*, 1897, 38, 86—92. †.
- Seurre**, H.-L., Les forêts de sapin du Haut-Beaujolais. *A. forestières, Paris*, 1897, 38, 385—405.
- Taine**, H., Journeys through France. Being Impressions of the Provinces. 312 pag. London, T. Fisher Unwin. 7 s. 6 d.
- , H., Voyage aux Pyrénées. 1^{re} édition. VI-351 pag. (Bibliothèque variée.) Paris, 1897, Hachette et Ce. Fr. 3,50. 16.
- Toubert**, M., et J. Soler, Excursions dans les Pyrénées-Orientales (les Vallées du Canigou). Guide pratique du touriste. 48 pag. Perpignan, [sans millésime], libr. Brun. 50 cent. 16.
- Toutain**, Un coin de la Suisse normande. Avec „Annexe indicative d'excursions“ par Raux. *B. S. normande G., Rouen*, 1896, 18, 259—276.

- Vallée, Jules, Petite Géographie du département de la Sarthe (texte-atlas, contenant 4 cartes coloriées, géographie physique, administrative, résumé historique, géographie agricole, industrielle et commerciale), ouvrage conforme au programme de 1882 et inscrit sur la liste départementale. 3^e édition, revue et corrigée. 10 pag. Le Mans, 1897, libr. Lebrault et fils. 4.
- Vidal de la Blache, P., et P. Caméda d'Almeida. La France. XXX-543 pag. cartes. (Cours de géographie à l'usage de l'enseignement secondaire, t. 4. Programmes de 1890.) Paris, 1897, libr. Colin et Ce. 18.
- Vignerot, Lucien, Autour de la Meuse et de l'Escaut. 239 pag. ††. Tours, 1896, libr. Mame et fils.

b. *Mathematische Geographie.*

- Lallemand, Ch., Rapport sur les travaux du nivellement général de la France en 1896. *V. der . . . 1896 in Lausanne abgehaltenen Conferenz d. permanenten Commission d. Internat. Erdmessung, Berlin, 1897, 227—229. ††.*
- Martel, E.-A., Retard de la cartographie et de la topographie officielles en France. *Ass. Franç. pour l'Avancement des Sc. C.-R. de la 25. session Carthage (à Tunis) 1896, II, Paris, 1897, 687—691.*

c. *Physische Geographie.*

α. *Allgemeines.*

- Albe, „Glanures“ spéléologiques sur le Causse de Gramat (Lot). *Spelunca, Paris, 1897, 3, 164—178. ††.*
- Barbot, Jules, Les grottes de la vallée du Lot. (Suite.) *Spelunca, Paris, 1897, 3, 178—189. ††.*
- Bidot et Chevrot, Exploration du trou des Gangônes, etc. (Jura 1896—97.) *Spelunca, Paris, 1897, 3, 101—112. ††. **
- Drioton, Clément, Le refuge souterrain de Sabinus et d'Éponine. Fouilles exécutées à la Baume-Noire de Frétiigny (Haute-Saône). *Spelunca, Paris, 1897, 3, 94—101. ††.*
- Fournier, M. E., Les cavernes des environs de Marseille. *Mém. S. Spéléologie, Paris, 1897, 1, No. 9. 69 pag. 5*.*
- Gosselet, J., Cours de Géographie physique du Nord de la France et de la Belgique. VI. Brabant. VII. Ostrevant. Pays de Waes. *A. S. géologique du Nord, Lille, 1897, 26, 69—85, 243—262. 3*.*
- Gulliver, F. P., Notes on French geography. *Science, New York, 1897, N. Ser. 5, 644—646.*
- Loehon, G., Etude climatologique, hydrologique, thérapeutique de Thonon-les-Bains (thèse). 128 pag. Lyon, [sans millésime], libr. Storck.
- Martel, E.-A., Résumé de la 10^e campagne souterraine (1897) en France et en Suisse. *C.-R. S. G., Paris, 1897, 417—421.*
- Mellier, Étienne, La grotte de la Luire (Vercors). *Spelunca, Paris, 1897, 3, 194—197.*
- Pallès, Antonin, La source des Avens et Saint-Michel-sous-terre près de Vidauban (Var). *La Nature, Paris, 1897, 25, II, 380—382. ††.*
- Viaud-Grand-Maraïs, Les Grottes de l'île d'Yeu. 8 pag. Nantes, 1897, impr. Mellinet et Ce.
- Viré, Armand, Le gouffre de la Pissière près Arbois (Jura). *Spelunca, Paris, 1897, 3, 189—193. ††.*
- Yung, Emile, La grotte de la Balme. *La Nature, Paris, 1897, 25, II, 248.*

β. Geophysik.

- Coeurdevache, P.**, Observations magnétiques faites à l'observatoire de Perpignan, pendant l'année 1895. *A. Bureau Central Mété. de France, Année 1895, Paris, 1897, I, Mémoires, B. 23—B. 34.*
- Éléments magnétiques**, Les — en France au 1^{er} janvier 1897. *Rev. Scientifique, Paris, 1897, (4) 7, 763.*
- Mathias**, Sur la construction et l'utilisation des cartes magnétiques. Application au bassin de la Garonne. *Mém. Ac. Sc. Toulouse, 1897, (9) 9, 438—464. 3*.*
- Moureaux, Th.**, Déterminations magnétiques faites en France pendant les années 1895 et 1896. *A. Bureau Central Mété. de France, Année 1895, Paris, 1897, I, Mémoires, B. 35—B. 87.*
- , Th., Observations magnétiques faites à l'observatoire du Parc Saint-Maur pendant l'année 1895. *A. Bureau Central Mété. de France, Année 1895, Paris, 1897, I, Mémoires, B. 1—B. 22. 8†.*
- , Th., Sur la valeur absolue des éléments magnétiques au 1^{er} janvier 1897. *C.-R. Ac. Sc., Paris, 1897, 124, 77—78.*

γ. Klimatologie.

- Angot, Alfred**, Premier catalogue des observations météorologiques faites en France depuis l'origine jusqu'en 1850. *A. Bureau Central Mété. de France, Année 1895, Paris, 1897, I, Mémoires. B. 89—B. 146.*
- [—, A.], Täglicher Gang der Windrichtung. *Met. Z., Wien, 1897, 14, 301—302.*
- Babinet**, Résumé des observations centralisées par le service hydrométrique du bassin de la Seine pendant l'année 1896. *Annuaire S. Mété. de France, Paris, 1897, 45, 17—72.*
- Bureau central météorologique**, Les travaux du — de France. *Ciel et Terre, Bruxelles, 1897, 18, 275—283.*
- Chiais, F.**, Nord et Midi. La Préservation des maladies par les changements de climats. Paris-Menton. Un chapitre de climatologie médicale comparée, suivi d'une étude sur la tension de la vapeur d'eau et la température dans l'atmosphère non saturée. 43 pag. ††. Paris, 1897, Société d'éditions scientifiques. Fr. 3.
- Climatologie bordelaise de l'année 1896.** Par F. C. *B. S. G. Comm. Bordeaux, 1897, (2) 20, 209—212. †.*
- de l'année 1896. Par C. F. *B. S. Astron. de France, Paris, 1897, 11, 67—77. ††.*
- [**Crova und Houdaille**], Aktinometrische Messungen auf dem Montblanc und zu Chamonix. *Met. Z., Wien, 1897, 14, 190—191.*
- Cruchet, Paul**, Note relative aux mesures des hauteurs et vitesses des nuages faites à Trappes. *B. S. Vaudoise Sc. Nat., Lausanne, 1897, (4) 33, 37—42.*
- Durohsichtigkeit der Luft zu Paris.** *Met. Z., Wien, 1897, 14, 222—223.*
- Fron**, Résumé des orages en France et de l'état de l'atmosphère pendant l'année 1895. *A. Bureau Central Mété. de France, Année 1895, Paris, 1897, I, Mémoires, A. 1—A. 27. 132*.*
- Gall, J.-F.**, La trombe du 18 juin 1897. *La Nature, Paris, 1897, 25, II, 65—66. ††.*
- Hautreux**, Les vents, les courants, les températures et les densités de la mer (côte des Landes et bassin d'Arcachon). *Ass. Franç. pour l'avancement des Sc. C.-R. de la 24. session Bordeaux, II, Paris, 1896, 503—505.*
- Jaubert, Joseph**, La trombe du 18 juin 1897, à Asnières et les phénomènes orageux du même jour. *Rev. Scientifique, Paris, 1897, (4) 8, 28—29.*
- , Joseph, Sur la trombe d'Asnières. *Annuaire S. Mété. de France, Paris, 1897, 45, 167—171. ††.*
- , Joseph, Sur la trombe du 18 juin 1897 à Asnières, et les phénomènes orageux observés le même jour. *C.-R. Ac. Sc. Paris, 1897, 124, 1480—1482. ††.*

- Joubert, Joseph, et Léon Teisserenc de Bort, Sur la trombe du 18 juin 1897 à Asnières, et les phénomènes orageux observés le même jour. *Les Sciences populaires, Paris*, 1897, (2) 11, 163—165.
- Lourde-Rocheblave, Un observatoire à Gavarnie. *B. S. G. Comm. Bordeaux*, 1897, (2) 20, 289—292. †.
- Massip, M., Les Variations du climat de Toulouse. V. Régime des vents. *Mém. Ac. Sc., etc., Toulouse*, 1897, (9) 9, 291—314.
- Météorologie, La — de 1896. *Rev. Scientifique, Paris*, 1897, (4) 7, 59—60.
- Millot, C., De l'action de la nébulosité sur l'amplitude de l'oscillation diurne de la température. *B. S. des Sc. Nancy*, 1897, 97.
- Mont Ventoux, Beobachtungsergebnisse auf dem — 1895 und 1896. *Met. Z.*, Wien, 1897, 14, 311.
- Nouel, E., Le climat de Vendôme (suite). *B. S. archéologique du Vendômois, Vendôme*, 1897, 36, 33—60, 223—257.
- Pluie, Hauteurs annuelles de pluie à Paris. [1689—1896.] *B. S. Astron. de France, Paris*, 1897, 11, 197—198. ††.
- Plumandon, J.-R., La pluie en France. Les villes où il pleut le plus; celle où il pleut le moins. *La Nature, Paris*, 1897, 25, I, 186—187.
- , J.-R., Le Climat de Clermont-Ferrand. Deuxième partie: la Pluie. 15 pag. Clermont-Ferrand, 1897, impr. Mont-Louis.
- , J.-R., L'intensité des pluies. *La Nature, Paris*, 1897, 25, II, 302.
- , J.-R., Variation-annuelle de la pluie. *La Nature, Paris*, 1897, 25, II, 187—188. ††.
- , J.-R., Variation diurne de la pluie. *La Nature, Paris*, 1897, 25, I, 346—348. ††.
- Quélin, Jules, Les orages à Pornic. *B. S. d'Études Sc. Anger*, 1896, N. Sér. 25, 177—181.
- Raulin, V., Sur les observations pluviométriques de Jules Clos, à Sorèze (Tarn), pendant les vingt années 1869—89. *Annuaire S. Mét. de France, Paris*, 1897, 45, 119—124.
- Teisserenc de Bort, Études sur la trombe d'Asnières. *Annuaire S. Mét. de France, Paris*, 1897, 45, 163—167.
- , Léon, Sur la trombe du 18 juin 1897. *C.-R. Ac. Sc., Paris*, 1897, 124, 1483—1484.
- [Toulat, L.], Meteorologische Beobachtungen zu Grenoble 1885—1895. *Met. Z.*, Wien, 1897, 14, 179.
- Trombe, Die — vom 18. Juni 1897 zu Asnières bei Paris. *Met. Z.*, Wien, 1897, 14, 299—300.
- Woeikof, A., Einige Resultate der fünfjährigen Beobachtungen auf dem Eiffelthurme. *Met. Z.*, Wien, 1897, 14, 353—359.
- Zenger, Ch.-V., Les derniers orages en France, en juillet et août 1897, et la période solaire. *C.-R. Ac. Sc., Paris*, 1897, 125, 388—391.

d. Gebirgskunde.

- Barrois, Charles, La répartition des fles méridionales de Bretagne et leurs relations avec les failles d'étirement. *A. S. géologique du Nord, Lille*, 1897, 26, 2—16. †.
- , Charles, Légende de la feuille de Belle-Isle. (N° 102 de la carte géologique de France au 1:80 000.) *A. S. géologique du Nord, Lille*, 1897, 26, 226—239.
- , Charles, Légende de la feuille de Quiberon. (N° 103 de la carte géologique de France au 1:80 000.) *A. S. géologique du Nord, Lille*, 1897, 26, 17—30.
- , Charles, Légende de la feuille de Saint-Nazaire (N° 104 de la carte géologique de France au 1:80 000). *A. S. géologique du Nord, Lille*, 1897, 24, 137—160. ††.
- , Charles, L'extension du limon quaternaire en Bretagne. *A. S. géologique du Nord, Lille*, 1897, 26, 33—44. *.

- Barrois**, Charles, Sur les phénomènes littoraux actuels du Morbihan. *A. S. géologique du Nord, Lille*, 1897, 24, 182—226. 2* 1 : 80 000, 1 : 500 000.
- Bertrand**, Léon, Étude géologique du Nord des Alpes-Maritimes. *B. Services de la Carte Géologique de la France et des Topographies souterraines, Paris*, 1897, 9, No. 56, 1—214. ††. 6†. 2* 1 : 320 000, 1 : 200 000.
- , Marcel, La Basse Provence. Relief et lignes directrices. *A. de G., Paris*, 1897, 6, 212—229. * 1 : 500 000.
- Bigot**, A., Sur les dépôts pléistocènes et actuels du littoral. *C.-R. Ac. Sc., Paris*, 1897, 125, 380—382.
- Bleicher**, Compte-rendu des excursions des 30 et 31 août. *B. S. Géol. France, Paris*, 1897, (3) 25, 922—940.
- , Compte rendu de l'excursion du 1^{er} septembre. *B. S. Géol. France, Paris*, 1897, (3) 25, 942—954.
- , Compte rendu de l'excursion du 2 septembre. *B. S. Géol. France, Paris*, 1897, (3) 25, 964—972.
- , Compte rendu de l'excursion du 4 septembre. *B. S. Géol. France, Paris*, 1897, (3) 25, 973—986.
- Boule**, Marcellin, Le Cantal miocène. *B. Services de la Carte Géologique de la France et des Topographies souterraines, Paris*, 1897, 8, No. 54, 36 pag. ††. †. 2* 1 : 700 000 u. 1 : 80 000.
- Bureau**, Ed., L'origine et la formation des sables de la Loire. *Rev. S. G. Tours*, 1897, 14, 82—94.
- Carez**, L., Revue des travaux géologiques relatives à la France, publiés en 1895 et 1896. *Annuaire Géol. Universel, Paris*, 1896, 12, 31—355; 1897, 13, 27—319.
- , Sur l'origine glaciaire des lacs de Lourdes (Hautes-Pyrénées) et de Saint-Pé d'Ardet (Haute-Garonne). *B. S. Géol. France, Paris*, 1897, (3) 25, 452—455.
- [—, L.], Index bibliographique. France. Année 1895 et 1896. *Annuaire Géol. Universel, Paris*, 1896, 12, 1—27; 1897, 13, 1—24.
- Collot**, Note sur les anciens glaciers des Vosges et sur les roches rencontrées entre Saint-Maurice et Giromagny dans la traversée du Ballon d'Alsace. *B. S. Géol. France, Paris*, 1897, (3) 25, 954—958.
- Delangle et Salmon**, Excursion géologique à Cousolre Sars-Poteries, Couvin, Rocroi du 18 au 21 avril 1897 sous la direction de M. Gosselet. *A. S. géologique du Nord, Lille*, 1897, 26, 139—149.
- Depéret**, Charles, Note sur le pliocène et sur les éruptions basaltiques des vallées de l'Orb et de l'Hérault. *B. S. Géol. France, Paris*, 1897, (3) 25, 641—663.
- Dollfus**, Gustave-F., Recherches sur la limite sud-ouest du calcaire grossier dans le bassin de Paris. *B. S. Géol. France, Paris*, 1897, (3) 25, 597—637. ††. * 1 : 320 000.
- , G.-F., Sur un sondage à Villefranche-sur-Saône. *B. S. Géol. France, Paris*, 1897, (3) 25, 444—448.
- Durègne**, E., Sur le mode de formation des dunes primaires de Gascogne. *C.-R. Ac. Sc., Paris*, 1897, 124, 1041—1043.
- Eybert**, Les grottes de Rancogne. [Charente.] *La Nature, Paris*, 1897, 25, 1, 359—360. ††. *.
- Fournier**, E., Nouvelles observations sur la tectonique de la Basse-Provence. *B. S. Géol. France, Paris*, 1897, (3) 25, 35—38.
- Frossard**, Ch. L., Tremblements de terre dans les Pyrénées. *B. S. Ramond*, 1897, (2) 2, 190—192.
- Girardot**, Albert, Études géologiques sur la Franche-Comté septentrionale. Le Système oolithique. 416 pag. Paris, 1896, Libr. des sciences générales.
- Glangeand**, Ph., Le Jurassique à l'Ouest du Plateau Central. Contribution à l'histoire des mers jurassiques dans le bassin de l'Aquitaine. *B. Services de la Carte Géologique de la France et des Topographies souterraines, Paris*, 1897, 8, No. 50. 255 pag. ††. * 1 : 320 000.

- Glangeaud**, Les Dislocations du sol aux environs de Montbron (Charente). 4 pag. *. (Extrait du Bulletin du Muséum d'histoire naturelle 1896, No. 7.) Paris, Impr. nationale.
- Golfier, J.**, Essai d'explication de la tectonique du massif d'Allauch, du Bassin d'Aix et des chaînes qui l'entourent. *B. S. Géol. de France, Paris*, 1897, (3) 25, 171—193. ††. 2*.
- Gosselet, J.**, Carte géologique. — Feuille de Lille. *A. S. Géol. du Nord, Lille*, 1897, 24, 165—175.
- , Excursion en Ardenne faite du 5 au 13 août 1895 par les élèves délégués de toutes les Facultés de France sous la direction de —. *A. S. Géol. du Nord, Lille*, 1897, 24, 268—297.
- Guébbard, Adrien**, Esquisse géologique de la commune de Mons (Var). *B. de la S. d'Études scientifiques et archéologiques de la ville de Draguignan*, 1897, 20, 99 pag. *.
- , Adrien, Un pont naturel dans les Alpes-Maritimes. *La Nature, Paris*, 1897, 25, I, 235—237. ††. *.
- Hanotel**, Grotte de Nichet près Fromelennes (Ardennes). *Spelunca, Paris*, 1897, 3, 60—68. 2*.
- Kilian, W.**, Notes de géologie alpine (3^e article). *Travaux laboratoire géol. Grenoble*, 1896, 3, fasc. 2, 297—316.
- , W., et A. Penok, Les dépôts glaciaires et fluvio-glaciaires du bassin de la Durance. *Travaux laboratoire géol. Grenoble*, 1896, 3, fasc. 2, 62—68. 2†.
- , W., et J. Révil, Étude orographique sur les Alpes de la Basse-Maurienne et quelques massifs adjacents. *Annuaire S. Touristes Dauphiné*, 22, 138 pag. * 1: 200 000.
- Ladrière, J.**, La Carte agronomique de la commune de Crespin (Nord). Considérations générales sur les différentes couches de Terrain que l'on rencontre à la surface du sol. *A. S. Géol. du Nord, Lille*, 1897, 24, 97—109. ††.
- , J., Note pour servir à l'étude du terrain quaternaire de la Somme. *A. S. Géol. du Nord, Lille*, 1897, 28, 210—226.
- Lamothe, de**, Note sur les terrains de transport du bassin de la Haute-Moselle et de quelques vallées adjacentes. *B. S. Géol. France, Paris*, 1897, (3) 25, 378—439. ††. * 1: 200 000.
- Lapparent, A. de**, Note sur l'histoire géologique des Vosges. *B. S. Géol. France, Paris*, 1897, (3) 25, 6—29. *.
- , A. de, Sur l'histoire géologique des Vosges. *C.-R. Ac. Sc. Paris*, 1897, 124, 51—54.
- , A. de, Un épisode de l'histoire de la Bar. *A. de G., Paris*, 1897, 6, 79—80.
- Lebesconte, P.**, Présentation de la carte géologique détaillée de Rennes. *B. S. Sc. et Médicale de l'Ouest*, 1896, 5, 56—60.
- Leriche**, Excursion en Basse-Normandie faite du 1^{er} au 8 août 1896 par les élèves des diverses facultés de France sous la direction de M. Bigot. *A. S. géologique du Nord, Lille*, 1897, 26, 87—116. ††. *.
- Lévy, A. Michel**, Mémoire sur le porphyre bleu de l'Esterel. *B. Services de la Carte Géologique de la France et des Topographies souterraines, Paris*, 1897, 9, No. 57, 217—263. ††. 7†. * 1: 50 000.
- Mallet, A.**, Promenades géologiques en Bourbonnais, VII—VIII. *Rev. Sc. Bourbonnais*, 1896, 9, 141—147.
- Martel, E.-A.**, L'Aven Armand (Lozère). *La Nature, Paris*, 1897, 25, II, 402—406. ††.
- , E.-A., et A. Viré, Sur l'aven Armand (Lozère) (profondeur 207 m). *C.-R. Ac. Sc., Paris*, 1897, 125, 622—625. ††. *.
- Meunier, E.**, Etude géologique historique et commerciale sur la houille du bassin franco-belge. 77 pag. Lille, 1896, impr. Liégeois-Six.
- , St., Deux jours de géologie dans le nord de la France. *Le Naturaliste*, 1896, 18, 257—260. ††.

- Meunier**, Stanislas, Les basaltes de Latour-d'Auvergne. *La Nature, Paris*, 1897, 25, II, 304—307. ††.
- , Stanislas, Les éboulements de falaises. *La Nature, Paris*, 1897, 25, I, 147—150. ††.
- , Stanislas, Nos terrains. 24 planches en couleurs hors texte, aquarelles d'après nature par P. Gusman et Jacquemin. 260 figures noires dessinées par René Victor-Meunier et Bidault. Livraison 1^{re}—13. pag. IX—84. Paris, 1897, libr. Colin et Ce. 80 cent. la livraison. L'ouvrage sera complet en 25 livraisons.
- Mieg**, Mathieu, Compte-rendu de l'excursion du 3 septembre aux houillères de Ronchamp. *B. S. Géol. France, Paris*, 1897, (3) 25, 1003—1009.
- Nentien**, Étude sur les gîtes minéraux de la Corse. *A. des mines, Paris*, 1897, 12, 231—296. ††. * 1 : 640 000.
- Pellat**, Ed., Observations sur le terrain miocène des environs d'Avignon, à l'occasion d'un mémoire récent du tome 16 des Publications de l'Académie de Vaucluse. Lettre de M. —, à M. le président de l'Académie de Vaucluse. 8 pag. ††. Avignon, 1897, libr. Seguin.
- Peron**, A., Compte-rendu de la visite au fond du puits du Magny houillères de Ronchamp. *B. S. Géol. France, Paris*, 1897, (3) 25, 1009—1016.
- Prévost**, Constant, Coup d'œil rétrospectif sur la géologie en France pendant la première moitié du XIX^e siècle. Par J. Gosselet. *A. S. géologique du Nord, Lille*, 1896, 25, 346 pag. ††. 2*.
- Ramond**, G., Etude géologique de l'aqueduc de l'Avre, dérivation vers Paris des sources de la Vigne et de Verneuil. (Extrait des Comptes rendus du congrès des sociétés savantes (sciences, 1896). 22 pag. ††. Paris, 1897, Impr. nationale.
- Révil**, J., et J. Vivien, Sur la Tectonique de la chaîne Nivolle-Revard. *C.-R. Ac. Sc., Paris*, 1897, 124, 976—978.
- Ritter**, Étienne, La bordure sud-ouest du Mont-Blanc, les plis couchés du Mont-Joly et de ses attaches. *B. Services de la Carte Géologique de la France et des Topographies souterraines, Paris*, 1897, 9, No. 60, 445—676. ††. 4†. 3*.
- Rollier**, L., Compte-rendu de l'excursion dans l'oligocène des environs de Porrentruy, le 6 septembre 1897. *B. S. Géol. France, Paris*, 1897, (3) 25, 1035—1045. ††.
- Roussel**, Joseph, Étude stratigraphique des massifs montagneux du Canigou et de l'Albère. *B. Services de la Carte Géologique de la France et des Topographies souterraines, Paris*, 1897, 8, No. 52, 24 pag. ††. 2†. * 1 : 320 000.
- Rouville**, de, L'Hérault géologique. *B. S. Géol. France, Paris*, 1897, (3) 25, 167—170.
- , de, Notice géologique familière sur la constitution du sol de Montpellier. *B. S. Languedocienne G., Montpellier*, 1897, 20, 96—102.
- Stuart-Menteath**, Progrès de la géologie dans les Pyrénées. *B. S. Géol. France, Paris*, 1897, (3) 25, 877—879.
- Thoulet**, J., Analyse lithologique de fonds marins provenant du golfe de Gascogne. *C.-R. Ac. Sc., Paris*, 1897, 124, 382—384.
- Torcapel** et **Zacharewicz**, Notice explicative de la carte agronomique de la commune de Morières. 20 pag. Avignon, 1896, libr. Seguin.
- Vimont**, Ed., Le Puy-de-Dôme et la chaîne des volcans modernes. 33 pag. Clermont-Ferrand, [sans millésime], Mont-Louis.

e. Hydrographie.

- Babinet**, Résumé des observations centralisées par le service hydrométrique du bassin de la Seine pendant l'année 1896. *Annuaire S. Mét. de France, Paris*, 1897, 45, 17—72.
- Belloc**, Émile, Les lacs de Lourdes et de la région sous-pyrénéenne. *Ass. Franç. pour l'Arancement des Sc. C.-R. de la 25. session Carthage (à Tunis) 1896*, II, Paris, 1897, 642—652. ††. * 1 : 8000.

- Friedel, G., Note sur les sources minérales de Pougues (Nièvre). *A. des mines, Paris*, 1897, 12, 589—637. †.
- Lac Lemane siehe Schweiz.
- Laffitte, Louis, Les déplacements du confluent de la Loire et de la Vienne. *A. de G., Paris*, 1897, 6, 450—455. 2*.
- Letellier, Sondages pour puits artésiens aux environs d'Alençon. *Mém. S. nationale des Sc. Nat. et Mathématiques de Cherbourg*, 1896—1897, 30, 257—276.
- Martel, E.-A., Sur la contamination de la source de Sauve (Gard). *C.-R. Ac. Sc., Paris*, 1897, 125, 897—900. ††.
- , E.-A., Sur l'hydrographie souterraine et les chlorures du Dévoluy (Hautes-Alpes). *C.-R. Ac. Sc., Paris*, 1897, 124, 1170—1173.
- Vauoluse, Utilisation de — et des sources des régions calcaires. Par X. *Spelunca, Paris*, 1897, 3, 155—163. ††.
- Viré, A., Les eaux souterraines en pays de plaine. La vallée du Lunain. *Spelunca, Paris*, 1897, 3, 55—60. ††. *

d. Biologische Geographie.

- Bazot, L., Etudes de géographie botanique à propos de la Côte-d'Or. *Rev. générale de Botanique*, 1896, 8, No. 94, 95, pag. 451—468; No. 96, pag. 506—513.
- Belloe, Émile, Flore et Faune des lacs littoraux d'eau douce du golfe de Gascogne (résumé). (Extrait de la Revue des travaux scientifiques. Congrès.) 9 pag. Paris, 1897, Impr. nationale.
- Buffault, Pierre, Acclimatation de divers végétaux dans les dunes du Médoc. *A. forestières, Paris*, 1897, 36, 65—76.
- Corcelle, J., Géographie gastronomique du département de l'Ain. 16 pag. Bourg, 1897, impr. du Courrier de l'Ain.
- Flahault, Ch., Essai d'une carte botanique et forestière de la France. *A. de G., Paris*, 1897, 6, 289—312. * 1 : 200 000.
- , Ch., Projet de carte botanique forestière et agricole de la France. *B. S. botanique de France*, 41.
- Gagnepain, F., Dates de floraison notées en 1895, pour le département de la Nièvre. *B. Soc. d'hist. naturelle d'Autun*, 1897, 9, 44—47.
- Henry, E., Le chêne rouge en France. *B. S. des Sc. Nancy*, 1897, 14, 1—14.
- Rooquigny-Adanson, G. de, Le départ des hirondelles. (Suite et fin.) *Ciel et Terre, Bruxelles*, 1897, 17, 605—613, 628—634.

e. Anthropogeographie.

- Bancalari, Gustav, Forschungen und Studien über das Haus. II. Gegensätze des „oberdeutschen“ Typus und der ländlichen Häuser Frankreichs. *M. der Anthropologischen Ges. in Wien*, 1897, N. Folge, 17, 193—209. ††.
- Champagne, J., La station magdalénienne de Trélissac. *B. S. G. Comm. Bordeaux*, 1897, (2) 20, 196—203. ††.
- Dépopulation, La — de la France et ses conséquences. *Le Mouvement G., Bruxelles*, 1897, 14, 126—127.
- Eude, Émile, Populations slaves de la France. *B. S. G. de l'Est, Nancy*, 1897, 19, 70—74.
- Francyl, Wyludnianie się —. [Die Entvölkerung Frankreichs.] *Prawda, Warschau*, 1896, 16, No. 6.
- Kurth, Godefroid, La frontière linguistique en Belgique et dans le nord de la France. *Mém. couronnées Ac. R. Belgique*, 1895, 48, 1—588.
- Litre, Les résultats de la statistique actuelle doivent-ils nous faire désespérer de l'avenir? *B. S. G. Toulouse*, 1897, 16, 560—585.

- Amé, Emile**, Dictionnaire topographique du département du Cantal, comprenant les noms de lieu anciens et modernes, rédigé sous les auspices de la Société d'émulation de l'Auvergne. LIV-637 pag. Paris, 1897, libr. Leroux. 4.
- Canal**, Encore le — des Deux-Mers. *B. S. G. de l'Est, Nancy*, 1897, 19, 56—62.
- Carro, Th.**, Paris port de mer et le canal des Deux Mers. Nouvelle édition. 47 pag. ††. Meaux, 1897, libr. Le Blondel. Paris, libr. Desforges.
- Commerce**, Le — extérieur total de la France. *B. Union G. du Nord de la France, Douai*, 1897, 18, 178—180.
- Coroelle, J.**, Étude sur la population du département de l'Ain. 100 pag. Bourg, 1897, Impr. du Courrier de l'Ain.
- Guénot**, Des effets du boisement dans les Pyrénées. *B. S. G. de l'Est, Nancy*, 1897, 19, 209—236.
- Lenohs** Adressbuch aller Länder der Erde der Kaufleute, Fabrikanten, Gewerbetreibenden, Gutsbesitzer etc. etc., zugleich Handelsgeographie, Produkten- u. Fabrikaten-Bezugsangabe in 43 Bänden. Bd. 25a. Frankreich (Départements). 5. Ausgabe 1897—1903. 78-932-546 pag. Nürnberg, 1897, C. Leuchs & Co. M. 25.
- Maitre, J.**, La restauration des pâturages de montagnes. Une mesure nécessaire de préservation. *A. forestières, Paris*, 1897, 36, 524—534.
- Martonne, E. de**, Établissements humains dans la vallée ardennaise de la Meuse. *A. de G., Paris*, 1897, 6, 363—365. †.
- [Schanche, Herman]**, Le Commerce de Bordeaux avec la Norvège. *B. S. G. Comm. Bordeaux*, 1897, (2) 20, 401—405.
- Schwob, Maurice**, La Loire navigable. *Rev. S. G. Tours*, 1897, 14, 69—82.
- Seine**, L'Estuaire de la —. Avis d'un ingénieur sur les travaux d'amélioration. 32 pag. planches. Rouen, 1897, impr. Wolff.
- Städte**, Französische — mit mehr als 30 000 Einwohnern am 29. März 1896. (Nach dem Journal officiel vom 6. Januar 1897.) *Petermanns M., Gotha*, 1897, 43, 41.
- Telkes, Simon**, A népesség száma Franciaországban. [Die Bevölkerung von Frankreich.] *Földrajzi Közlemények*, 25, 121—122.
- Vernier, J.-J.**, Dictionnaire topographique du département de la Savoie. 830 pag. Chambéry, 1897, Impr. savoisienne. Fr. 10.
- Voies navigables**, Les — du nord de la France vers Paris; Leur état actuel; Mesures à prendre en vue d'en augmenter l'effet utile. (Février 1897.) 23 pag. plan. Paris, 1897, Comité central des houillères de France, 3, rue Scribe. 4.

f. *Historische Geographie.*

- Camoreyt, Eugène**, Etudes de géographie historique. La Ville des Sotiates. 150 pag. Auch, 1897, impr. Bouquet. 16.
- Champeval, J.-B.**, Le Bas-Limousin seigneurial et religieux, ou Géographie historique abrégée de la Corrèze. T. 1 et 2: Arrondissements de Tulle et Ussel. 420 pag. Limoges, 1897, libr. Ducourtieux. Fr. 14.
- Deloche, [Maximin]**, Des indices de l'occupation par les Ligures de la région qui fut plus tard appelée la Gaule. (Extr. des Mémoires de l'Académie des Inscriptions et Belles-Lettres. t. 36.) 18 pag. Paris, 1897. 4.
- Duffart, Ch.**, Les embouchures et les lits anciens de l'Adour avant le XVI^e siècle. *B. S. G. Comm. Bordeaux*, 1897, (2) 20, 65—83. *.
- Fabricius, A.**, Danske Minder i Normandiet. 336 pag. 3 *. Kjøbenhavn, E. Langhoff. Kr. 5.
- Gabarra, J.-B.**, L'ancien port de Capbreton. *Rev. maritime, Paris*, 1897, 134, 509—541.
- Garnier, Noël**, Les marais des Tilles. *Mém. S. bourgignonne de G. et Hist., Dijon*, 1897, 13, 359—401.
- Gascogne**, La — en 1789. *B. S. G. Toulouse*, 1897, 16, 262—271.

- Hahez, Félix**, Voyage de François Vinchant en France & en Italie du 10 septembre 1609 au 18 février 1610. *B. S. R. Belge G., Bruxelles*, 1897, 21, 23—61, 133—167, 232—261, 359—394.
- Hock, Adrien**, Études sur quelques campagnes de Jules César dans la Gaule-Belgique. Vue d'après nature. 199 pag. plans. *. Namur, 1897, Ad. Wesmael-Charlier. Fr. 5.
- Léger, Louis**, Les voyageurs russes en France. *B. S. normande G., Rouen*, 1897, 19, 215—235.
- Marcel, Gabriel**, A propos de la carte des chasses. *Rev. de G., Paris*, 1897, 41, 344—356.
- Marteaux, Ch.**, Noms de lieux liguro-celtiques en Haute-Savoie. *Rev. Savoieime, Annecy*, 1897, 38, 37—47, III—III.
- , Ch., Étymologie de quelques noms de lieux. *Rev. Savoieime, Annecy*, 1897, 38, 254—256.
- Rumeau**, Formation du district de Grenade en 1790. *B. S. G. Toulouse*, 1897, 16, 243—262.
- Tivollier, J.**, Monographie de la vallée du Queyras (Hautes-Alpes) (description, histoire), suivie d'un Aperçu sur les anciennes institutions briançonnaises et sur l'état politique, social et ecclésiastique du Queyras avant 1789. VIII-368 pag. Gap, 1897, libr. Jean et Peyrot. Fr. 3,50. 18.
- Vidal, Rémy**, Archéologie du Var. Toulon, chef-lieu d'arrondissement. *B. Ac. du Var, Toulon*, 1897, 20, 89—198. ††.
- Viré, Armand**, Habilitation antique du Puits de Padirac. *B. S. sc., hist. et archéologique de la Corrèze, Brive*, 1897, 19, 447—450. ††.

g. Reiseführer.

- Alpes-Maritimes**, Annuaire des —. Guide de Nice, Cannes, Grasse, Menton, Antibes, Puget-Théniers, etc., pour 1897. Indicateur de la principauté de Monaco et Guide des villes de saison. Accompagné de cartes et plans. 838 pag. Nice, 1897, impr. du Petit Niçois; 1, rue Sainte-Clotilde. Fr. 6.
- Baedeker, K.**, Le Sud-Est de la France du Jura à la Méditerranée et y compris la Corse. Manuel du voyageur. Avec 14 cartes, 15 plans de villes et un panorama. 6. édition revue et mise à jour. XXVIII-406 pag. Leipzig, 1897, K. Baedeker. Geb. M. 6. 12.
- , K., Le Sud-Ouest de la France de la Loire à la frontière d'Espagne. Manuel du voyageur. Avec 10 cartes et 14 plans de villes. 6. édition revue et mise à jour. XXX-384 pag. Leipzig, 1897, K. Baedeker. Geb. M. 6. 12.
- Bernard, Marius**, Autour de la Méditerranée. Les Côtes latines. La France, de Port-Vendres à Vintimille. 404 pag. ††. *. Paris, 1897, libr. Laurens.
- Bert, Gil**, Guide des rives de la Saône (Fontaine, Neuville, Trévoux, Villefranche, Mâcon, Tournus, Chalon-sur-Saône, etc.), publié sous la direction de P. Reynaud. Texte de —. 88 pag. ††. plan. Lyon, 1897, impr. Rey; 12, rue Bellecordière. Fr. 0,50. 16.
- Conty, Guides —**. Bretagne, Ouest. Agenda du voyageur. Saison de 1897. 72 pag. avec vign. Paris, 1897, impr. Chaix; 12, rue Auber. 18.
- , Guides —. La Normandie. Agenda du voyageur. Saison de 1897. 76 pag. avec vign. Paris, 1897, impr. Chaix; 12, rue Auber. 18.
- , de, Basse-Bretagne. De Brest à Nantes. 348-XI pag. ††. *. (Guides pratiques Conty.) Paris, [sans millésime], impr. Motteroz; à l'office des Guides Conty, 4, boulevard des Italiens. Fr. 2,50. 18.
- , de, Bretagne ouest; Îles anglaises. Guide circulaire. 8^e édition. 388-VIII pag. ††. plan. (Guides pratiques Conty.) Paris, [sans millésime], Office des Guides Conty. Fr. 2,50. 18.

- Conty, de**, Côtes de Normandie. Guide pratique, correspondant aux voyages circulaires organisées par la Compagnie de l'Ouest. 1^{re} édition. 356-IV pag. ††. *. (Guides pratiques Conty.) Paris, [sans millésime], impr. Motteroz; à l'office des Guides Conty, 4, boulevard des Italiens. Fr. 2,50. 18.
- , de, De Paris à Marseille. Lyon, Nîmes, Montpellier, Lamalou, Aix, Alger. 3^e édition. 278-IV pag. ††. *. (Guides pratiques Conty.) Paris, [sans millésime], impr. Motteroz; à l'office des Guides Conty, 4, boulevard des Italiens. Fr. 2,50. 18.
- , de, De Paris à Nice (Marseille, Hyères, Cannes, Monte-Carlo, Monaco). 356-IV pag. ††. *. (Guides pratiques Conty.) Paris, [sans millésime], impr. Motteroz; à l'office des Guides Conty, 4, boulevard des Italiens. Fr. 2,50. 18.
- , de, Les Bords de la Loire. Plages nantaises. 248-IV pag. ††. *. (Guides pratiques Conty.) Paris, [sans millésime], impr. Motteroz; à l'office des Guides Conty, 4, boulevard des Italiens. Fr. 2,50. 18.
- , de, Les Environs de Paris. 4^e édition. 314-IV pag. ††. *. (Guides pratiques Conty.) Paris, [sans millésime], impr. Dumoulin et Ce; à l'office des Guides Conty, 4, boulevard des Italiens. Fr. 2,50. 18.
- , de, Les Plages de l'Océan. De Nantes à Bordeaux. 248-IV pag. ††. *. (Guides pratiques Conty.) Paris, [sans millésime], impr. Motteroz; à l'office des Guides Conty, 4, boulevard des Italiens. Fr. 2,50. 18.
- , Les Pyrénées occidentales et centrales et le Sud-Ouest de la France. 392 pag. avec grav., cartes et plans et annonces. (Guides pratiques Conty.) Paris, 1897, impr. Mouillot; à l'administration des Guides Conty, 12, rue Auber. Fr. 2,50. 18.
- , de, Les Vosges en poche. 5^e édition. 284-IV pag. ††. plans. (Guides pratiques Conty.) Paris, [sans millésime], impr. Chaix; à l'office des Guides Conty, 4, boulevard des Italiens. Fr. 2,50. 18.
- Coolidge, W. A. B., H. Duhamel et F. Perrin**, Guide du Haut-Dauphiné. LIX-443 pag. cartes. Grenoble, 1897, libr. Gratier. 16.
- Gsell-Fels, Th.**, Riviera, Südfrankreich, Corsica, Algerien und Tunis. 4. Auflage von „Südfrankreich“. (Meyer's Reisebücher.) Mit 25 Karten u. 30 Plänen. XII-504 pag. Leipzig, 1897, Bibliographisches Institut. Geb. M. 10. 12.
- Joanne, Gérardmer et ses environs.** 62 pag. avec 10 grav. et 2 cartes. (Collection des Guides Joanne.) Paris, 1897, libr. Hachette et Ce. Fr. 0,50. 16.
- , Saint-Malo, Dinard et leurs environs. 63 pag. avec 14 grav. et carte. (Collection des Guides Joanne.) Paris, 1897, libr. Hachette et Ce. Fr. 1. 16.
- , Paul, Itinéraire général de la France. Bretagne. 449 pag. 12 plans. 16 *. (Collection des Guides Joanne.) Paris 1897, libr. Hachette et Ce. Fr. 10. 16.
- , Paul, Itinéraire général de la France. (Environs de Paris.) 395 pag. avec 16 cartes et 22 plans. (Collection des Guides Joanne.) Paris, 1897, libr. Hachette et Ce. Fr. 7,50. 16.
- , Paul, Itinéraire général de la France. Les Pyrénées, en deux parties. 1: Partie occidentale. 319 pag. avec 5 cartes, 2 plans, 4 vues à vol d'oiseau, 4 panoramas. (Collection des Guides Joanne.) Paris, 1896, libr. Hachette et Ce. Fr. 7,50. 16.
- , Paul, Itinéraire général de la France. Normandie. XXXVIII-502 pag. avec 7 cartes, 22 plans et annonces. (Collection des Guides Joanne.) Paris, 1897, libr. Hachette et Ce. Fr. 7,50. 16.
- , Paul, Dauphiné et Savoie. XXXI-523 pag. avec 6 cartes, 6 plans, 1 panorama. (Collection des Guides Joanne. Guides diamant.) Paris, 1897, libr. Hachette et Ce. Fr. 6. 32.
- Martin, Alexis**, Les Etapes d'un touriste en France. De Paris au Tréport par Amiens. XXXII-268 pag. avec 51 grav. et 2 cartes. Paris, [sans millésime], libr. Hennuyer. Fr. 5. 16.
- , Alexis, Les Etapes d'un touriste en France. Promenades et Excursions dans les environs de Paris. Région du Sud. III: Dourdan et la vallée de l'Orge; Arpajon, Montlhéry, Lonjumeau, Corbeil; De Seine-Port à Villeneuve-Saint-Georges; la Forêt de Sénart. IX-156 pag. avec 38 grav. et 3 cartes, dont 2 coloriées. Paris, 1897, libr. Hennuyer. 16.

- Paris, De** — à Nice (Lyon, Marseille, Hyères, Cannes, Nice, Monaco, Menton, etc.). Agenda du voyageur. 72 pag. avec vign. Paris, 1897, impr. Chaix; à l'office des Guides Conty, 4, boulevard des Italiens. 32.
- Pizzetta, J.**, Les Etapes d'un touriste en France. La Baie de Somme. Boulogne et Calais. XXIII-248 pag. avec 40 grav. et 3 cartes, avec renseignements utiles aux touristes. Paris, 1897, libr. Hennuyer. Fr. 5. 16.
- Pyrénées, Les** — et le Sud-Ouest de la France. Agenda du voyageur. Saison de 1897. 36 pag. avec vign. Paris, 1897, impr. Chaix; à l'administration des Guides Conty, 12, rue Auber. 18.
- Richard, Guide du voyageur en France. IV: Réseau du Nord. XI-69 pag.** avec une carte et 13 plans. (Collection des Guides Joanne.) Paris, 1897, libr. Hachette et Ce. Fr. 2,50. 16.

h. Karten.

- Auxerre, Carte des environs d'—** (en 6 feuilles), à l'échelle de 1 : 20 000. Auxerre, 1897, A. Lanier, édit.
- Bas-Languedoc, Nouvelle carte routière du —**, à l'échelle de 1 : 250 000, gravée par A. Simon. Villeneuve-la-Guyard (Yonne), 1897, P. Guillot. Fr. 1,50.
- Carte oycliste, Grand — du nord de la France et de la Belgique**, comprenant: Arras, Boulogne, Calais, Douai, Dunkerque, Lille, Anvers, Bruxelles, Liège, etc. d'après la carte de l'état-major à l'échelle de 1 : 250 000. 60 × 80 cm. Paris, (1897), A. Taride. Fr. 0,75. 12.
- Carte vélocipédique routière-kilométrique du nord de la France**, comprenant les départements du Pas-de-Calais, du Nord et de la Somme, à l'échelle de 1 : 250 000, gravée par L. Guilmin. Paris, 1897, impr. Dufrenoy.
- Deleboeque, A., et J. Magnin, Ministère des travaux publics. Atlas des lacs français. Pl. II: Principaux lacs du département des Vosges, levés en 1895 par —.** Echelle 1 : 10 000. Paris, 1897, impr. Erhard frères.
- Désiré, J.**, Carte routière et administrative du département de la Vendée, à l'échelle de 1 : 160 000, par —. Paris, 1897, A. Dencède, impr.-édit.
- Devaux, G.**, Carte des environs de Bagnoles, à l'échelle de 1 : 50 000, dressée par —. Gravée par Erhard. Versailles, 1897, G. Devaux, édit.
- Deville, J., et J. Raulin, Carte agronomique de la commune de Châtillon-d'Azergues** (département du Rhône). 4 pag. et carte. Lyon, 1896, impr. Schneider frères. 4.
- , J., et J. —, Carte agronomique de la commune de Lamure-sur-Azergues (Rhône). 4 pag. et carte en coul. Lyon, 1896, impr. Schneider frères. 4.
- , J., et J. —, Carte agronomique de la commune de Larajasse (Rhône). 4 pag. et carte en coul. Lyon, 1896, impr. Schneider frères. 4.
- , J., et J. —, Carte agronomique de la commune de Lentilly (département du Rhône). 4 pag. et carte. Lyon, 1896, impr. Schneider frères. 4.
- Dubois, Marcel, et E. Sieurin, Nouvelles cartes d'étude à l'usage des classes élémentaires. Les Cinq Parties du monde. La France. 26 *.** Avec texte explicatif en regard. Paris, 1897, libr. Masson et Ce. 4.
- Forêt Verte, Carte de la —** (environs de Rouen), dressée d'après des documents officiels, à l'échelle de 1 : 30 000. Rouen, 1895, libr. Langlois.
- France, Carte de —**, dressée, dessinée spécialement et publiée par la maison des Magasins réunis, d'après les documents les plus récents, indiquant la division par départements, avec les chemins de fer, les cours d'eau, les routes, les canaux. Paris, 1897, impr. Erhard frères.
- , Carte topographique de l'état-major. Carte géologique détaillée, levée par les officiers du corps d'état-major et publiée par le Dépôt de la guerre en 1852, à l'échelle de 1 : 80 000. Gravée par L. Wuhrer. Feuille 104: Saint-Nazaire (avec notice explicative). Paris, 1897, impr. Erhard frères. Fr. 6.

- France.** Carte topographique de l'état-major. Carte géologique détaillée, levée par les officiers du corps d'état-major et publiée par le Dépôt de la guerre en 1867. Revisée en 1890. A l'échelle de 1 : 80 000. Gravée par L. Wuhler. Feuille 231: Castres (avec notice explicative). Paris, 1897, impr. Lemercier et Co. Fr. 6.
- Carte topographique détaillée de l'état-major. Carte géologique détaillée, levée par les officiers du corps d'état-major et publiée par le Dépôt de la guerre, à l'échelle de 1 : 80 000. Lille. Fr. 3. — Saint-Brieuc. Fr. 6. — Le Buis. Fr. 6. — Rouen. Fr. 6. — Tulle. Fr. 6. — Strasbourg. Fr. 3. Avec notices explicatives. Paris, 1897, impr. Erhard frères.
 - Carte topographique détaillée de l'état-major. Carte géologique détaillée, levée par les officiers du corps d'état-major et publiée par le Dépôt de la guerre, à l'échelle de 1 : 80 000. Cholet. Avec notice explicative. Paris, 1897, impr. Lemercier et Co. Fr. 6.
 - Carte topographique de l'état major. Carte géologique générale, levée par les officiers du corps d'état-major et publiée par le Dépôt de la guerre, à l'échelle de 1 : 320 000. Feuille 9: Mézières. Fr. 6. — Feuille 33: Corse. Fr. 3. Paris, 1897, impr. du Dépôt de la guerre.
- François, A.**, Carte scolaire de Seine-et-Marne (géographie économique), à l'échelle métrique de 1 : 100 000, par —. Avec la collaboration de J. Cambier. (2 formats.) Melun, 1897, Thibaut, imp.-édit.
- , A., Carte scolaire de Seine-et-Marne, géographique, physique, historique et administrative, à l'échelle métrique de 1 : 100 000, par —, avec la collaboration de J. Cambier. (Deux formats.) Melun, 1897, Thibaut, imp.-édit.
- Fuseiller, L.**, Carte routière de Maine-et-Loire à l'usage des touristes cyclistes, indiquant les principales pentes, les endroits dangereux et les localités curieuses à visiter, à l'échelle de 1 : 320 000, dressée par —. Angers, 1897, G. Paré, imp.-édit.
- Gaebler, Ed.**, Schulwandkarte von Frankreich. 1 : 1 000 000. 4 Blatt à 57 × 78 cm. Farbendruck. Leipzig, 1897, G. Lang. M. 12. Auf Leinw. in Mappe oder mit Stäben M. 18.
- Goudey, A.**, Carte des environs de Lyon, en douze feuilles, à l'échelle de 1 : 20 000. Gravée et dressée par —. Lyon, 1897, Pelletier, imp.-édit.
- Gräf, C.**, Frankreich. Bearbeitet von —. (Weimarer Hand- u. Reisekarten aller Länder der Erde. Nr. 36.) 1 : 2 000 000. 57,5 × 64 cm. 30. Auflage 1897. Farbendruck. Weimar, 1897, Geographisches Institut. M. 1.
- Guerry, Louis**, Carte du touriste. Chemin de fer de Voiron à Saint-Béron. Massif de la Grande-Chartreuse. A l'échelle de 1 : 100 000. Dessinée par —. Grenoble, 1897, J. Baratier, édit.
- Guillot, P.**, Nouvelle carte routière de la Normandie (Amiens au mont Saint-Michel), dressée par —, à l'échelle de 1 : 250 000. (Le Vélo kilométrique) Paris, 1897, libr. Plon, édit.
- , Paul, Nouvelle carte routière de Paris nord-est à 200 kilomètres. Aisne et départements limitrophes, à l'échelle de 1 : 250 000. Dressée par —. Paris, 1897, libr. Plon, édit.
 - , P., Nouvelle carte routière de Paris-Nord-Ouest à 250 kilomètres. Amiens, le Tréport, le Havre, Caen. (Le Vélo - Kilométrique.) Echelle au 1 : 250 000. Dressée par —, gravée par A. Simon. Paris, 1897, libr. Plon, édit.
 - , Paul, Nouvelle carte routière de Paris sud-ouest à 250 kilomètres. L'Orne, la Sarthe et la Beauce, à l'échelle de 1 : 250 000. Dressée par —. (Le Vélo kilométrique.) Paris, 1897, libr. Plon, édit.
- Junker, J.**, Schulwandkarte des Kriegsschauplatzes 1870/71 und der wesentlichen kriegerischen Begebenheiten. Nach den Karten aus dem Werke „Deutschlands Sieg“ von v. d. Lochau (Kühn, Berlin) gezeichnet. 1 : 350 000. 4 Blatt à 63 × 97,5 cm. 2. Auflage. Farbendruck. Leipzig, 1897, G. Lang. M. 6. Auf Leinw. in Mappe oder mit Stäben M. 12.

- Kettler, J. I., Süd-Frankreich.** Revidirt von —. (Weimarer Hand- u. Reisekarten aller Länder der Erde. Nr. 93.) 1 : 1 200 000. 46,5 × 64,5 cm. 30. Auflage 1897. Farbendruck. Weimar, 1897, Geographisches Institut. M. 1.
- Lafolye, H., Carte vélocipédique et touriste de France (feuille V),** à l'échelle de 1 : 400 000, dressée avec le concours du Touring-Club de France. Dessinée par —. Gravée par Erhard. Paris, 1897, H. Barrère, édit.
- Laroche, Em., Carte historique n° 5: 1789 1894,** par —. Angers, 1897, impr. Lachèse.
- Loiret, Atlas cantonal du —. Canton de Patay.** Carte dressée par les soins des services ordinaire et vicinal, à l'échelle de 1 : 50 000. Paris, 1896, impr. Erhard frères. Orléans, H. Herluison, édit.
- Lyon, Nouvelle carte routière des environs de — et de Grenoble (Savoie et Dauphiné),** à l'échelle de 1 : 250 000, gravée par A. Simon. (Le Vélo kilométrique.) Paris, 1897, impr. A. Simon. Villeneuve-la-Guyard (Yonne), P. Guillot, édit. Fr. 1,50.
- Lyonnais, Nouvelle carte routière du — et du Puy-de-Dôme (Lyon, Vichy, le Mont-Dore),** à l'échelle de 1 : 250 000. Gravée par A. Simon. (Le Vélo kilométrique.) Paris, 1897, impr. A. Simon. Villeneuve-la-Guyard (Yonne), P. Guillot. Fr. 1,50.
- Malègue, H., Carte comparative des principales altitudes de la France par département,** dressée par —. Paris, 1896, impr. lithogr. Courmont frères.
- Müller, Gust., Deutsch-französische Grenzländer und Nord-Frankreich bis Paris mit genauer Einzeichnung der französischen Befestigungsanlagen und deren neueren Verstärkungen Von Landau-Albbruck bis Beauvais-Versailles. Zugleich Übersichtskarte von Elsass-Lothringen und Nordost-Frankreich. Nach amtlichen Quellen neu bearbeitet von —.** 1 : 400 000. 2 Blatt à 60 × 56 cm. 5. Auflage. Farbendruck. Leipzig, 1897, G. Lang. M. 2. Auf Leinw. M. 4. Auf Leinw. mit Stäben M. 5.
- Muzy, J., Carte du département de l'Isère, industriel, agricole et pittoresque,** à l'échelle de 1 : 120 000. Paris, 1897, impr. Monrocq.
- Niox, Cartes --. No. 4: France (les départements, les corps d'armée),** à l'échelle de 1 : 1 250 000. — No. 5: France (le sol, les eaux), à l'échelle de 1 : 1 250 000. — No. 6: Frontière belge, à l'échelle de 1 : 500 000. — No. 7: Frontière allemande, à l'échelle de 1 : 500 000. — No. 8: Frontière italienne, à l'échelle de 1 : 500 000. Paris, 1897, impr. Dufrenoy; Delagrave, édit.
- Nord-Frankreich.** (Weimarer Hand- u. Reisekarten aller Länder der Erde. Nr. 92.) 1 : 1 200 000. 54,5 × 70 cm. 30. Auflage 1897. Farbendruck. Weimar, 1897, Geographisches Institut. M. 1.
- Paris, Carte commode du cycliste aux environs de —,** à 60 kilomètres. Paris, 1897, impr. Dufrenoy; L. Joly, édit.
- , Nouvelle carte routière kilométrique vélocipédique de — aux plages de la Normandie, à l'échelle de 1 : 250 000. Gravée par L. Guilmin. Paris, 1897, impr. E. Dufrenoy; L. Guilmin, édit.
- , Nouvelle carte routière de — sud-est à 200 kilomètres (l'Aube, l'Yonne et le Gâtinais), à l'échelle de 1 : 250 000. Gravée par A. Simon. (Le Vélo kilométrique.) Paris, 1897, impr. A. Simon. Villeneuve-la-Guyard (Yonne), P. Guillot.
- Roumare, Carte routière de la forêt de —,** à l'échelle de 1 : 30 000. Rouen, 1897, libr. Langlois.
- Saint-Maixent, Carte des environs de —,** à l'échelle de 1 : 20 000. (4^e édition, corrigée et augmentée.) Paris, 1897, impr. Monrocq. Saint-Maixent (Deux-Sèvres), Sardin, 43, rue de Châlons.

- Schrader, F.**, Atlas universel de géographie, construit d'après les sources originales et les documents les plus récents, cartes, voyages, mémoires, travaux géodésiques, etc., avec un texte analytique. Ouvrage commencé par Vivien de Saint-Martin et continué par —. 87 cartes gravées sur cuivre sous la direction de E. Collin et Delaune. No. 14: France, en six feuilles. Feuille sud-ouest. — No. 15: France en six feuilles. Feuille sud-est. Paris, 1897, Hachette et C^e, édit.
- Seine**, Carte du département de la —, à l'échelle de 1 : 5000, gravée par L. Wuhler (en 10 feuilles). Paris, 1897, impr. Monrocq.
- Vilaine, A. de**, Carte commerciale des chemins de fer français, indiquant gare par gare et en chiffres progressifs les distances kilométriques, dressée par Gourdoux père et fils (Gourdoux père, propriétaire-éditeur). 9^e édition (1898-1899-1900), revue et complétée (lignes en construction et lignes en projet) par —. Etablie d'après les conventions législatives. Adoptée par la ville de Paris pour l'enseignement de la géographie commerciale dans les écoles du département de la Seine. Paris, 1897, impr. Erhard frères; dépôt central, 22, avenue de la République.
- Vincent, J.**, Carte routière kilométrique de Bretagne et de Vendée, dressée par —. Nantes, 1897, impr. Guéneux frères.
- Viney, Paul**, Carte agronomique des environs de Paris (département de la Seine), dressée par ordre du ministre de l'agriculture et du préfet de la Seine (direction des affaires départementales), par —. Paris, 1897, chromolith. Erhard frères.
- Villaume, R.**, Carte de la Seine de Paris à la mer, à l'échelle de 1 : 125 000. Gravée par A. Simon. Paris, 1897, bureaux du journal le Yacht, 55, rue de Châteaudun. Fr. 3.

G. Belgien, Niederlande und Luxemburg.

a. Landeskunde und Chorographie.

- Alexis M.-G.**, [Gochet], Cours normal de géographie à l'usage des écoles normales et de l'enseignement moyen du degré supérieur, collèges, séminaires, pensionnats, etc. Première partie: La Belgique, rédigée d'après le programme des écoles normales de 1896. pag. 145—298. ††. Cartes. Liège, 1897, H. Dessain. Fr. 1,25.
- Anville, Jules d'**, Etudes géographiques et historiques sur la Flandre maritime. Préface de Emile Bouchet. XVI-496 pag. ††. Dunkerque, 1897, impr. Chiroutre-Gauvry. 18.
- Blink, H.**, Bericht über die neuere wissenschaftliche Litteratur zur Länderkunde Europas. Die Niederlande und Belgien. *G. Jb.*, Gotha, 1897, 10, 166—169.
- Bruges**, Les excursions de la Société de Géographie de Lille en 1897. — et sa procession. Par A. S. B. S. G. Lille, 1897, 28, 170—176. ††.
- Jurion, L.**, A. Donnay et P. Collinet, Excursion dans l'Ardenne luxembourgeoise. 42 pag. (Extrait de l'Echo des Ardennes. Publications de la Société d'études ardennaises, V.) Sedan, 1896, impr. Laroche.
- Schuiling, R.**, Aardrijkskunde van Nederland, ten behoeve van kweek- en normaalscholen, onderwijzerscursussen, hoogere burgerscholen en zelfstudie. 4^e, verb. en verm. druk. 16-643 pag. ††. 20*. Zwolle, De Erven J. J. Tijl. F. 4,50.
- Wulle, F.**, Landschaftskunde. Hilfsbuch für den vergleichenden entwickelnden Geographie-Unterricht. Zum Gebrauche an Lehrer-Seminaren und für Lehrer bearbeitet. Teil 3. Das Deutsche Reich, die Niederlande und Belgien. VIII-136 pag. Halle, 1897, H. Schroedel. M. 1,40. Geb. M. 1,80.

b. Geodäsie.

- Hennequin, É., Considérations sur la participation de l'Institut cartographique militaire à l'Exposition internationale de Bruxelles en 1897. *B. S. R. Belge G., Bruxelles*, 1897, 21, 262—272. †.
- Schols, Ch. M., Pays-Bas. Résumé des travaux géodésiques exécutés dans les Pays-Bas en 1896. *V. der . . . 1896 in Lausanne abgehaltenen Conferenz d. permanenten Commission d. Internat. Erdmessung, Berlin*, 1897, 277—278. *.

c. Physische Geographie.

- Bebber, W. J. van, Neuorganisation des Sturmwarnungsdienstes in den Niederlanden. *A. der Hydrogr. u. Maritimen Met., Berlin*, 1897, 25, 237—241.
- Beekman, A. A., Aanwinst en verlies van gronden in Zeeland in de laatste 10 jaren. *Ts. K. Nederlandsch Aardrijkskundig Genootschap, Leiden*, 1897, (2) 14, 673—694. 4* 1: 50 000.
- Behrens ook Lely, Verslag over de verhandeling van J. L. C. Schroeder van der Kolk: „Bijdrage tot de Karteerung onzer zandgronden. II.“ *Verslagen van de Zittingen der wis- en natuurkundige afd. van de K. Ak. van Wetenschappen* 1896—97, *Amsterdam*, 1897, 5, (203)—(205).
- Escaut, Le cours de l'— à travers les âges géologiques d'après une communication faite par A. Rutot à la Société belge de géologie. *Le Mouvement G., Bruxelles*, 1897, 14, 178—179, 197—198, 210—211. 4*.
- Forir, H., Sur la série rhénane des planchettes de Felenne, de Vencimont et de Pondrôme. *A. S. Géol. de Belgique, Liège*, 1897, 23, 123—141. 3*.
- , H., et M. Lohest, Compte rendu de la session extraordinaire de la Société Géologique de Belgique et de la Société royale malacologique de Belgique tenue à Liège et à Bruxelles du 5 au 8 septembre 1896. Premières journées. *A. S. Géol. de Belgique, Liège*, 1897, 23, CXXXIX—CLXXXIV. * 1: 100 000.
- Gosselet, J., Cours de Géographie physique du Nord de la France et de la Belgique. VI. Brabant. Pays de Waes. — VII. Ostrevant. *A. S. géologique du Nord, Lille*, 1897, 26, 69—85, 243—262. 2*.
- Lancaster, A., La tempête du 28—29 novembre. *Ciel et Terre, Bruxelles*, 1897, 18, 263—267 [463—467]. †.
- , A., Le climat de la Belgique en 1896. 11^e année. *Annuaire de l'observatoire de Bruxelles*, 1897. 190 pag. 3 †.
- , A., Revue climatologique annuelle. [1896.] *Ciel et Terre, Bruxelles*, 1897, 17, 642—646.
- , A., Revue climatologique mensuelle. [Décembre 1896 — Novembre 1897.] *Ciel et Terre, Bruxelles*, 1897, 17, 638—642, 686—691. 2 †; 18, 38—42, 96—101, 147—152, 207—210, 247—257, 300—304, 348—353, 400—405, 458—461, 305—310 [505—510]. ††. 10 †.
- [—, A.], Der erste Schnee [in Brüssel]. *Met. Z., Wien*, 1897, 14, 197.
- Lorié, J., De stormvloed van november 1894 en het vraagstuk der Schelpvisserij langs onze kust. *Ts. K. Nederlandsch Aardrijkskundig Genootschap, Leiden*, 1897, (2) 14, 492—554. 2 †.
- , J., De Zand-onderzoekingen der laatste jaren. *Ts. K. Nederlandsch Aardrijkskundig Genootschap, Leiden*, 1897, (2) 14, 321—364. ††.
- Meunier, E., Etude géologique, historique et commerciale sur la houille du bassin franco-belge. 77 pag. Lille, 1896, impr. Liégeois-Six.
- Monohamp, G., Sur deux séries d'observations météorologiques faites à Louvain en 1614 et 1625. *Ciel et Terre, Bruxelles*, 1897, 18, 239—247. †.
- Moureaux, Th., Sur la variation séculaire de éléments magnétiques à Uccle. *Ciel et Terre, Bruxelles*, 1897, 18, 383—384.
- Mourlon, Michel, L'avenir de la géologie en Belgique. (Extrait des „Annales des mines de Belgique.“) 8 pag. Bruxelles, 1897, impr. Polleunis et Centerick.

- Régime fluvial**, Le — de la Belgique aux temps quaternaires. [Nach Rutot.] *Le Mouvement G., Bruxelles*, 1897, 14, 37—38. 2* 1:1 250 000.
- Rheinmündung**, Die alte — bei Katwyk. *Gaea, Natur u. Leben, Leipzig*, 1897, 33, 656—658.
- Rochet**, E., Température de nos eaux territoriales et de l'Escaut. (Suite.) *Ciel et Terre, Bruxelles*, 1897, 17, 649—667, 680—686. ††.
- Rutot**, Les modifications du littoral belge pendant la période moderne. *A. S. géologique du Nord, Lille*, 1897, 26, 157—167.
- Velge**, G., Excursion du mardi 8 septembre 1896, de Bruxelles à Tervueren. *A. S. Géol. de Belgique, Liège*, 1897, 23, CLXXXV—CC. *.
- , Gustave, La carte géologique de la Campine et les grands sondages d'exploration. *A. S. Géol. Belgique, Liège*, 1896—97, 24, 19—23.
- , G., Le Tongrien dans le Brabant. *A. S. Géol. de Belgique, Liège*, 1897, 23, 9—17. *.

d. Biologische Geographie.

- Belgique**, Notes sur les forêts, la chasse et la pêche en —. 10-VIII-719 pag. ††. Bruxelles, 1897, Ch. Bulens. Fr. 4,50.

e. Anthropogeographie.

- Anvers**, Le port d'—. *Le Mouvement G., Bruxelles*, 1897, 14, 511—512.
- Belga**, a, népszámlálás. [Die Volkszählung in Belgien.] *Földrajzi Közlemények*, 25, 28.
- Carteron**, Le commerce belge en 1895. *B. Union G. du Nord de la France, Douai*, 1897, 18, 90—96.
- Commerce**, Le — et la navigation belges. *Le Mouvement G., Bruxelles*, 1897, 14, 366—367.
- Horn**, v., Ufer- und Strandbefestigungen in Holland. *Centralblatt d. Bauverwaltung, Berlin*, 1897, 17, 388—390.
- Kurth**, Godefroid, La frontière linguistique en Belgique et dans le nord de la France. *Mém. couronnées Ac. R. Belgique*, 1895, 48, 1—588.
- Nordsee-Canal**, Die Verbesserung des — s Amsterdam - Ymuiden. *Centralblatt d. Bauverwaltung, Berlin*, 1897, 17, 9—10. *.

f. Historische Geographie.

- Beekman**, A. A., Waterwegen in Oud - Holland. *Ts. K. Nederlandsch Aardrijkskundig Genootschap, Leiden*, 1897, (2) 14, 365—396. *.
- Belgique**, Depuis combien de temps la — est-elle habitée par l'homme? *Le Mouvement G., Bruxelles*, 1897, 14, 457—460.
- Donnet**, Fernand, Notes pour servir à l'histoire des émigrations anciennes des Anversois dans les pays d'Outre-Mer. *B. S. R. G. Anvers*, 1897, 21, 89—126.
- Peuples**, Sur la situation des différents — qui habitaient la Belgique à l'arrivée de Jules César. *Le Mouvement G., Bruxelles*, 1897, 14, 442—443.

g. Reiseführer.

- Baedeker**, K., Belgien und Holland nebst dem Grossherzogtum Luxemburg. Handbuch für Reisende. Mit 14 Karten, 21 Plänen u. mehreren Grundrissen. 21. Auflage. XXXVIII-438 pag. Leipzig, 1897, K. Baedeker. Geb. M. 6. 12.
- , K., Belgique et Hollande y compris le Luxembourg. Manuel du voyageur. 16. édition revue, corrigée et augmentée. Avec 14 cartes, 21 plans de villes et plusieurs plans de musées. XXXVI-410 pag. Leipzig, 1897, K. Baedeker. Geb. M. 6. 12.

- Baedeker**, Belgium and Holland including the Grand-Duchy of Luxembourg. Handbook for travellers. With 14 maps, and 21 plans. 12. edition, revised and augmented. LXII-418 pag. Leipzig, 1897, K. Baedeker. M. 6. — London, Dulau. 6 s. 12.
- Black**, C. B., Belgium, with Part of Holland, North France, the Rhine and the Moselle. 4th ed. 276 pag. 15 †. 8 *. London, A. and C. Black. 2 s. 6 d. 12.
- Booms**, A. S. H., Geïllustreerde gids voor den Rijn en nevenrivieren, zoomede de voornaamste sagen van de Rijnstreek. 239-11 pag. 's-Hage, M. van der Beek. Gecart. F. 0,75.
- Conty**, Guides —. Belgique, Hollande et bords du Rhin. Agenda du voyageur. Saison de 1897. 76 pag. ††. Paris, 1897, impr. Chaix, 12, rue Auber. 18.
- , de, La Belgique circulaire. 8^e édition. 284-IV pag. ††. plans. (Guides pratiques Conty.) Paris, [sans millésime], impr. Chaix; à l'office des Guides Conty. Fr. 2,50. 18.
- , de, La Belgique en poche. 8^e édition. 284 pag. ††. plans. (Guides pratiques Conty.) Paris, [sans millésime], impr. Chaix; à l'office des Guides Conty, 4, boulevard des Italiens. Fr. 2,50. 18.
- , de, La Hollande circulaire. Guide pratique. 7^e édition. 284-IV pag. ††. *. (Guides pratiques Conty.) Paris, [sans millésime], impr. Motteroz; à l'office des Guides Conty, 4, boulevard des Italiens. Fr. 2,50. 18.
- Cosyn**, Arthur, et Louis **Maingie**, Guide du vélocipédiste aux environs de Bruxelles. Deuxième édition. 347 pag. ††. *. Bruxelles, 1897, J. Lebègue et Cie. Fr. 2. 16.
- Efdey**, H., Bruxelles-Exposition, 1897. Guide illustré du voyageur en Belgique. Première édition. 323 pag. ††. Cartes. (Publication du Gaulois „Touriste“.) Paris, 1897, Bureau du „Gaulois“. Fr. 10.
- Obes**, K., Fünf Tage auf dem Rade durch Holland. (Streifzüge am Rhein. Wanderbilder. Heft 2.) 83 pag. *. Bonn, 1897, P. Hauptmann. M. 0,50. 12.

h. Karten.

- Alexis**, M. G. [**Goohet**], Carte scolaire du Brabant. — Kaart der provincie Brabant, ten gebruike van het lager onderwijs. Carte en couleurs à l'échelle de 1:80 000. 85,8 × 112,5 cm. Alost, 1897, Procure des frères. Fr. 3,50.
- Beke**, Pierre Van der, Carte de Flandre de 1538 publiée à Gand par —. Réproduction de l'exemplaire du „Germanisches Nationalmuseum“ à Nuremberg, exécutée sous les auspices de l'administration communale de Gand. Avec texte explicatif par F. Van Ortroy. 4 †. IV-37 pag. Gand, 1897, impr. V. Van Doosselaere. Fr. 15. (Traduction néerlandaise par A. van Werveke.)
- Belgique**, Carte de la — à la fin de la période flandrienne; constitution du régime fluvial actuel. 1. Groupe de cours d'eaux ayant ébauché le Bas-Escaut. 2. la Durme ébauchant le cours Thielrode-Rupelmonde. 3. la Dendre ébauchant le cours Termonde-Thielrode. 4. l'Escaut et la Lys réunis rencontrent la Dendre et prennent possession de l'ébauche du Bas-Escaut, opérée par les précédents cours d'eaux. 17,2 × 19,7 cm. Supplément au „Mouvement Géographique“, 1897, 25 avril.
- , Carte de la — à l'époque de la grande inondation qui a déposé le manteau de limon hesbayen. 17,2 × 19,7 cm. Supplément au „Mouvement Géographique“, 1897, 25 avril.
- , Carte géologique de la — à l'échelle de 1:40 000, dressée par ordre du gouvernement et par les soins de la commission géologique. No. 16. Brecht-Oostmalle. Fr. 3. — 17. Beersse-Turnhout. Fr. 3. — 18. Arendonck-Postel. Fr. 2,50. — 27. Saint-Gilles-Waes-Beveren. Fr. 3. — 28. Anvers-Borgerhout. Fr. 3. — 29. Schilde-Grobbendonck. Fr. 3. — 30. Lille-Casterle. Fr. 3. — 31. Rethy-Moll. Fr. 3. — 39. Knesselaere-Somergen. Fr. 3. — 44. Lierre-Berlaer. Fr. 3. — 45. Hérenthals-Gheel. Fr. 3. — 46. Meerhout-Baelen. Fr. 3. — 53. Wyngbene-Thielt. Fr. 3. — 54. Aeltre-Nevele. Fr. 3. — 56. Wetteren-Zele. Fr. 3. — 60. Boisschot-Westerloo. Fr. 3. — 65. Kapelhoek-Hoogstade. Fr. 1,50. Bruxelles, 1897, Institut cartographique militaire. Fol

- Broeck, E. Van den, A. Rutot, et X. Stainier**, Carte de la Belgique à la fin du miocène (bolderien). Limite de l'extension de la mer bolderienne. L'Escaut. La Meuse. 17,2 × 19,7 cm. Supplément au „Mouvement Géographique“, 1897, 11 avril.
- , **E. Van den, E. Van Overloop, et A. Rutot**, La Belgique à l'époque diestienne (pliocène inférieur). Limites de l'extension maximum de la mer diestienne. Embouchure de l'Escaut primitif. Cours de la Meuse. Carte à l'échelle de 1 : 1 250 000. 17,2 × 19,6 cm. Supplément au „Mouvement Géographique“, 1897, 28 février.
- Carte cycliste**, Grand — du nord de la France et de la Belgique, comprenant: Arras, Boulogne, Calais, Douai, Dunkerque, Lille, Anvers, Bruxelles, Liège etc. d'après la carte de l'état-major à l'échelle de 1 : 250 000. 60 × 80 cm. Paris, (1897), A. Taride. Fr. 0,75. 12.
- Cartes murales** pour l'enseignement de la géographie dans les écoles primaires. Tirage en couleurs. 67 × 90 cm. No. 9. Belgique. Productions végétales et animales. — No. 17. Brabant. — No. 18. Hainaut. — No. 19. Liège. Bruxelles, (1897), A. Castaigne. Chaque carte Fr. 1,25.
- Castaigne, Alfred**, Carte vélocipédique de la Belgique. 1 : 320 000, dressée avec le concours du Touring-Club par —. 68,8 × 87,2 cm. Bruxelles, 1897, A. Castaigne. Fr. 2,50.
- Deelman, H.**, Blinde kaart van Nederland. (Repetitiekaart.) 168 × 196 cm. gekl. lithogr. In 9 losse bldn. Zutphen, W. J. Thieme & Co. F. 6,75; opgepl. met rollen Fr. 11,50; id. en gevernist F. 13,25.
- Geest, E.**, Kantoorkaart van het koninkrijk der Nederlanden. 1 : 300 000. 4. druk. 4 Blatt à 52,5 × 45,5 cm. Farbendruck. Amsterdam, 1897, Seyffardt. In Mappe M. 6,80. Auf Leinw. in Mappe M. 10,60. Mit Stäben M. 13,20. Lackiert M. 15.
- Hainaut**, Carte de la province de — hydrographique, routière et administrative, 1 : 100 000, comprenant toutes les routes, les chemins de fer, les canaux, les rivières et les cours d'eau. 77 × 88 cm. Bruxelles, (1897), J. Lebègue. Fr. 2.
- Hansen, J.**, Carte du grand-duché de Luxembourg, d'après divers documents officiels, à l'échelle de 1 : 300 000. Dessinée et gravée sous la direction de —. Paris, 1897, J. Hansen, édit.
- Hausermann, R.**, Carte de la Belgique politique, à l'échelle de 1 : 1 000 000, dressée par —. (Atlas universel.) Paris, 1897, Fayard frères, édit.
- , **R.**, Carte des Pays-Bas (Hollande), à l'échelle de 1 : 1 400 000, dressée par —. (Atlas universel.) Paris, 1897, Fayard frères, édit.
- Hermans, H.**, en **J. Woltjer**, Kleine atlas der algemeene- en vaderlandsche geschiedenis. 43 †. 38*. Groningen, J. B. Wolters. F. 2,25. 4.
- Hettema Jr., H.**, Schoolatlas der vaderlandsche geschiedenis, ten dienste van het normaal- en m. u. lagere onderwijs. 8*. Zwolle, W. E. J. Tjeenk Willink. F. 0,40, geb. F. 0,70.
- Kloke, W.**, Notitie-atlas van Nederland. 13*. Zwolle, W. E. J. Tjeenk Willink. F. 0,95; afzonderlijke krtn. F. 0,05; dubbele F. 0,075. Fol.
- Maton, J.**, Carte du cycliste et de l'excursionniste, dressée par —. Région poldérienne, Campine anversoise, pays de Waes et nord du Brabant 1 : 160 000. 53,5 × 46,3 cm. Deuxième édition. 4 pages de texte. Anvers, 1897, J. Maton. Fr. 0,60. 16.
- Niederlande**, Die — u. Belgien. (Weimarer Hand- u. Reisekarten aller Länder der Erde. Nr. 44.) 1 : 800 000. 63,5 × 50 cm. 30. Auflage 1897. Farbendruck. Weimar, 1897, Geographisches Institut. M. 1.
- Overloop, E. Van, X. Stainier, et A. Rutot**, Carte de la Belgique vers la fin de l'époque diestienne (pliocène inférieur). L'Escaut. La Meuse. 17,2 × 19,7 cm. Supplément au „Mouvement Géographique“, 1897, 11 avril.
- , **E. Van, X. —, et A. —**, La Belgique à la fin de l'époque poldérienne (pliocène supérieur). L'Escaut. La Meuse. 17,2 × 19,7 cm. Supplément au „Mouvement Géographique“, 1897, 25 avril.

- Roland, J.**, Cartes murales d'histoire en couleurs. 130 × 100 cm. No. 2. Belgique sous les romains et l'Empire romain. — No. 18. Province de Liège. — No. 21. Province de Namur. Namur, (1897), Ad. Wesmael-Charlier. Chaque carte Fr. 1,50.
- Rutot, A., E. Van Overloop, et Stainier**, La Belgique à l'époque campienne (quaternaire, époque du Mammouth). Escaut inférieur et Rupel. Escaut moyen et supérieur. La Lys. La Meuse. Supplément au „Mouvement Géographique“, 1897, 25 avril.
- , **A., et X. Stainier**, La Belgique à l'époque du rupélien (oligocène moyen). Limites de la mer ayant déposé l'argile de Boom et cours primitif de la Meuse. Carte à l'échelle de 1 : 1 250 000. 17,2 × 19,6 cm. Supplément au „Mouvement Géographique“, 1897, 28 février.
- Vidal-Lablache, P., et Paul Dupuy**, Cartes murales (double face), parlantes au recto, muettes au verso, avec notices. Notices des cartes n° 25: Belgique physique et agricole; n° 25 bis: Belgique politique et industrielle, contenant: 1° notice, 2° questionnaire avec réponses. 24 pag. Paris, 1897, libr. Colin et Co. 12.
- Wielrijders-kaarten**. 3 bldn in plano. Gelderland. — Utrecht en 'tGooi. — Zuid-Holland, Haarlem, Amsterdam enz. Elk blad op papier in étui F. 0,40; op linnen, in étui F. 0,60.

H. Grossbritannien und Irland.

a. Landeskunde und Chorographie.

- Bovet, Marie Anne de**, En Écosse. *Le Tour du Monde*, Paris, 1897, N. Sér. 3, 409—468. ††.
- Forster, H. O. Arnold**, This World of Ours: An Introduction to the Study of Geography. 4th ed. ††. London, Cassell. red., 2 s. 6 d.
- Fyldes, W.**, Dove Dale and other Dales; or, From the Charles Cotton to the Izaak Walton. With Descriptive Notes of Beresford Dale, the Manyfold Valley, Lathkiln Dale, Bradford Dale, Arbor Low, the Roman Road, and other Interesting Places in the Neighbourhood of Hartington. 138 pag. London, Simpkin. 1 s.
- Händler, Otto**, Beziehungen zwischen Land und Leuten der Britischen Inseln. *Pädagogische Blätter*, Gotha, 1896, 25, 424—452.
- Jameson, H. Lyster**, Cavernes du Comté Leitrim (Irlande). *Spelunca*, Paris, 1897, 3, 54—55.
- Leyland, John**, The Thames Illustrated: A Picturesque Journeying from Richmond to Oxford. 256 pag. London, Newnes. 10 s. 6 d. 4.
- Macmillan's Geography Readers**. Book 3. England and Wales. VIII-170 pag. ††. London, Macmillan. 1 s. 4 d.
- Milligan, Seaton F.**, Ireland, Its Ancient Civilisation and Social Customs. *Rep. a. P. Belfast Nat. Hist. & Philos. S. for 1896—1897*, Belfast, 1897, 40—52.
- Milne, F. A.**, English Topography. Part 9. Edit. by —. (*Gentleman's Magazine Library*, Vol. 21.) London, Elliot Stock. 7 s. 6 d.
- Norfolk**. *The quarterly Rev.*, London, 1897, 185, 117—148.
- Norway**, Arthur H., Highways and byways in Devon and Cornwall. 8-391 pag. ††. New York, 1897, The Macmillan Co. cl., \$ 2.
- Offroy, Authaire**, Voyage en Angleterre. Impressions de voyage. 20 pag. Le Mans, 1897, impr. Massiéte. Fr. 0,50.
- Page, John Lloyd Warden**, The North Coast of Cornwall: Its Scenery, its People, its Antiquities, and its Legends. With Map and Illusts. and an Appendix on the Geology by W. A. E. Ussher. 298 pag. ††. * London, Simpkin. 6 s.
- Paillot, R.**, Voyage en Écosse. *B. S. G. Lille*, 1897, 28, 80—89, 129—148. ††.

- Pictorial England and Wales.** With upwards of 320 Copyright Illusts. 336 pag. ††. London, Cassell, 9 s. 4.
- Rivers, The** — of Great Britain, Descriptive, Historical, Pictorial. Rivers of the South and West Coasts. VIII-376 pag. ††. London, 1897, Cassell & Co. 42 s.
- Schlichter, H. G.,** Bericht über die neuere wissenschaftliche Litteratur zur Länderkunde Europas. Grossbritannien und Irland. *G. Jb., Gotha*, 1897, 19, 210—216.
- Turner, C. J. Ribton,** Shakespeare's Land: Being a Description of Central and Southern Warwickshire. 13 Maps and Plans. London, Simpkin. red., net, 3 s. 6 d. 12.
- Villars, P.,** Inghilterra, Scozia e Irlanda. VI-598 pag. ††. Milano, 1897, tip. del Corriere della Sera. 4.

b. Geodäsie.

- FitzGerald, M. F.,** Contouring with Barometer in the Mourne Mountains. *Rep. a. P. Belfast Nat. Hist. & Philos. S. for 1896—97, Belfast*, 1897, 39. *

c. Physische Geographie.

α. Allgemeines.

- Goodchild, J. G.,** Desert conditions in Britain. *T. Edinburgh Geological S.*, 1897, 7, III, 203—222.
- Hull, E.,** Contributions to the Physical History of the British Isles. London, Stanford. red., 6 s.
- Martel, E. A.,** British Caves and Speleology. *G. J., London*, 1897, 10, 500—511. ††.
- , **E. A.,** Irlande et Cavernes anglaises. 407 pag. ††. 3 †. 18*. Paris, 1897, libr. Delagrave.
- , **E.-A.,** Mitchelstown cave. *The Irish Naturalist, Dublin*, 1896, 101—105.
- Viré, A.,** Explorations de M. Martel en Angleterre en 1895. *Spelunca, Paris*, 1897, 3, 126—130. ††.

β. Geophysik.

- Chree, Charles,** Magnetic Work at the Kew Observatory, Richmond, Surrey. *Terrestrial Magnetism, Cincinnati*, 1897, 2, 23—26.
- Kitto, Edward,** Report of Magnetical Observations at Falmouth Observatory for the Year 1896. Latitude 50° 9' 0" N. and Longitude 5° 4' 35" W. height, 167 feet above mean sea-level. *P. R. S. London*, 1897, 61, 127—129.
- [**Rücker, A. W.**] Recent Researches on Terrestrial Magnetism. *Nature, London*, 1897, 57, 160—163, 180—184. ††. 2*.

γ. Klimatologie.

- Ben Nevis,** Resultate der meteorologischen Beobachtungen auf dem — im Jahre 1895. *Met. Z., Wien*, 1897, 14, 352.
- Dines, W. H.,** The Relation between Cold Periods and High Barometric Conditions of Weather in England during the Winter. *Quarterly J. R. Met. S. London*, 1897, 23, 237—240.
- Eaton, Henry Storks,** Dorset Monthly Rainfall, 1856—95. *P. Dorset Nat. Hist. and Antiquarian Club, Dorchester*, 1897, 18. 16 pag.
- Hailstorm at Seaford, Sussex,** May 30th, 1897. *Symons's Monthly Met. Mag., London*, 1897, 32, 65—67.
- Harding, Charles,** Hailstorm in the South-West of London, April 27, 1897. *Quarterly J. R. Met. S., London*, 1897, 23, 298—303. 2*.
- Jersey, Clima di** — (Isola sul canale della Manica). *B. Mensuale Osservat. Centrale in Moncalieri, Torino*, 1897, (2) 17, 90.
- Klima, Zum** — von Grossbritannien. *Met. Z., Wien*, 1897, 14, 229—230.

- Lake District**, Rainfall in the —. By A. B. M. *Nature*, London, 1897, 55, 342. ††.
- MacDowall**, Alex. B., Frosttage zu Greenwich. *Met. Z.*, Wien, 1897, 14, 384. ††.
- Mossman**, Robert Cockburn, The meteorology of Edinburgh. *T. R. S. Edinburgh*, 1897, 38, 681—755. 3†.
- , R. C. — über das Klima von Edinburgh. *Met. Z.*, Wien, 1897, 14, 152—153.
- Muir**, T. S., The Intermediate Observing Station on Ben Nevis. *P. R. S. Edinburgh*, 1897, 21, 280—296.
- Neave**, Sheffield, The Storm in Essex on June 24. *Nature*, London, 1897, 56, 196—197.
- Pearson**, Karl, and Alice Lee, On the Distribution of Frequency (Variation and Correlation) of the Barometric Height at diverse Stations. (Abstract.) *P. R. S. London*, 1897, 61, 491—493.
- Rainfall**, The — of October, 1897. *Symons's Monthly Met. Mag.*, London, 1897, 32, 149—155.
- Regenmengen**, Grosse stündliche —. *Met. Z.*, Wien, 1897, 14, 470.
- Russell**, F. A. Rollo, Results of Observations on Haze and Transparency near Haslemere, Surrey. *Quarterly J. R. Met. S.*, London, 1897, 23, 145—152.
- Scott**, J. W., Rainfall at Muswell Hill. *Symons's Monthly Met. Mag.*, London, 1897, 32, 39—40.
- , Robert H., and Frederic Gaster, Means of the Daily Minimum, Daily Average, and Daily Maximum Temperatures as recorded at the Stations included in the Daily and Weekly Weather Reports, during the 25 Years 1871—95. *Quarterly J. R. Met. S.*, London, 1897, 23, 275—286. 6*.
- Storms**, The — of June 24th. *Symons's Monthly Met. Mag.*, London, 1897, 32, 81—91. *.

f. Gebirgskunde.

- Argyll**, Duke of, Two glens and the agency of glaciation. *T. R. S. Edinburgh*, 1897, 38, 193—202. *.
- Bell**, Dugald, The „Great Submergence“ Again: Clava. *The Geol. Mag.*, London, 1897, New Series, Decade IV, 4, 27—30, 63—68.
- Brend**, W. A., Notes on some of the Lakes of Caernarvonshire. *The Geol. Mag.*, London, 1897, N. Series, Decade IV, 4, 404—407.
- Brockbank**, W., Notes on Glacier Moraines in Cumberland and Westmoreland. *Mem. a. P. Manchester Literary & Philos. S.*, 1895, (4) 9, 195—205. ††.
- Buckman**, S. S., Deposits of the Bajocian Age in the Northern Cotteswolds: The Cleeve Hill Plateau. *Quarterly J. Geol. S. London*, 1897, 53, 607—629. ††. 2*.
- Bulman**, G. W., The Volcanoes of Britain. *The Westminster Rev.*, London, 1897, 148, 616—621.
- Caddle**, Henry M., The new Geological Map of the Edinburgh District. *T. Edinburgh Geological S.*, 1894, 7, 1, 15—20.
- Cole**, Grenville A. J., The Bog-Slide of Knocknageeha, in the County of Kerry. *Nature*, London, 1897, 55, 254—256. ††. *.
- Dakyns**, J. R., R. H. Tiddeman, and J. G. Goodchild, Memoirs of the Geological Survey. England and Wales. The Geology of the Country between Appleby, Ullswater and Haweswater. (Explanation of Quarter-sheet 102 S.W., New Series, Sheet 30.) With Petrological Notes by the late J. Clifton Ward and W. W. Watts, London. 1 s. 6 d.
- Davison**, Charles, On the Pembroke Earthquakes of August, 1892. and November, 1893. *Quarterly J. Geol. S. London*, 1897, 53, 157—176. 2*. — *The Geol. Mag.*, London, 1897, N. Series, Decade IV, 4, 92. — *The London, Edinburgh, a. Dublin philosophical Mag. a. J. of Sc.*, London, 1897, (5) 43, 312—313.
- Dawson**, Charles, Discovery of a Large Supply of „Natural Gas“ at Waldron, Sussex. *Nature*, London, 1897, 57, 150—151. ††.

- Earthquake**, The — of December 17th, 1896. *Symons's Monthly Meteorol. Mag.*, London, 1897, 31, 177—185. 7*.
- Fox-Strangways**, C., Geology of the London Extension of the Manchester Sheffield, and Lincolnshire Railway. *The Geol. Mag.*, London, 1897, N. Series, Decade IV, 4, 49—59, 97—105. ††.
- Früh**, J., Moorausbrüche. *Globus, Braunschweig*, 1897, 72, 213—214.
- Gardiner**, C. J., and S. H. Reynolds, An Account of the Portrairie Inlier (Co. Dublin). With an Appendix on the Fossils by F. R. Cowper Reed. *Quarterly J. Geol. S. London*, 1897, 53, 520—539. ††. †. *
- Geikie**, Archibald, The ancient volcanoes of Great Britain. 2 vol. 24-477 and 15-492 pag. ††. 7*. New York, 1897, The Macmillan Co. cl., net, \$ 11.25. — London, Macmillan. net, 36 s.
- Geological Survey**, Work and Progress of the —. *Nature, London*, 1897, 56, 178—180.
- Goodchild**, J. G., Geological notes on the excavations at the Leith Dock Extension. *T. Edinburgh Geological S.*, 1897, 7, III, 312—316.
- , J. G., Notes on a borehole through the rocks of the Calton Hill. *T. Edinburgh Geological S.*, 1897, 7, III, 259—264. ††.
- Greenly**, Edward, A triassic land-surface. *T. Edinburgh Geological S.*, 1894, 7, I, 45—48.
- , Edward, Notes on the Sutherland goldfield. *T. Edinburgh Geological S.*, 1895, 7, II, 100—107.
- Gulliver**, F. P., Dungeness Foreland. *G. J.*, London, 1897, 9, 536—546. ††. 2*.
- Gunn**, W., Notes on the geology of the Isle of Arran. *T. Edinburgh Geological S.*, 1897, 7, III, 268—276.
- , W., Memoirs of the Geological Survey. England and Wales. The Geology of the Coast South of Berwick - on - Tweed. (Explanation of Quarter - Sheet 110 N. E., New Series, Sheet 2). London. 9 d.
- , W., Memoirs of the Geological Survey. England and Wales. The Geology of the Country between Norham and Tweedmouth in Northumberland. Explanation of Quarter-Sheet 110 N. W., New Series, Sheet 1. London. 6 d.
- Harrison**, W. Jerome, Bibliography of Norfolk Glaciology including the Cromer Cliffs, with the Forest-bed Series. *The Glacialists' Mag.*, London, 1897, 4, 141—185. †.
- Heath**, Thomas, An Edinburgh Record of the Indian Earthquake. *Nature, London*, 1897, 56, 174. ††.
- , Thomas, Note on the Calcutta Earthquake (June 12, 1897), as recorded by the Bifilar Pendulum at the Edinburgh Royal Observatory. *P. R. S. Edinburgh*, 1897, 21, 481—488. 2†.
- , Thomas, Two Unfelt Earthquakes. *Nature, London*, 1897, 55, 439—440.
- Henderson**, John, On the Calton Hill and its relation to the rocks in the neighbourhood. *T. Edinburgh Geological S.*, 1897, 7, III, 139—144.
- Hicks**, Henry, On some Recent Evidences bearing on the Geological and Biological History of early Cambrian and Pre-Cambrian Times. *Quarterly J. Geol. S. London*, 1897, 53, LXV—XCII.
- , Henry, On the Morte Slates, and Associated Beds, in North Devon and West Somerset. Part II. With Descriptions of the Fossils by G. F. Whidborne. *Quarterly J. Geol. S. London*, 1897, 53, 438—462. ††. 4†. *
- Hill**, Edwin, Low-tide Causeways. *The Geol. Mag.*, London, 1897, N. Series, Decade IV, 4, 361—362.
- Horne**, J., On the relation of valley moraines to underlying strata in Coulin Forest, Ross-shire. *T. Edinburgh Geological S.*, 1897, 7, III, 145—147.
- , J., On two volcanic necks in Applecross, Ross-shire. *T. Edinburgh Geological S.*, 1894, 7, I, 35—37.
- , J., The intercrossings of boulders in the Applecross Mountains. *T. Edinburgh Geological S.*, 1894, 7, I, 38—44.

- Howorth, Henry H., On the Erratic Boulders and Foreign Stones in the Drift Deposits of Eastern England, and their Lessons. *The Geol. Mag., London*, 1897, N. Ser., Decade IV, 4, 123—130, 153—159.
- , Henry H., Water versus Ice as an Explanation of the Surface Beds of Eastern England. *The Geol. Mag., London*, 1897, N. Series, Decade IV, 4, 213—225.
- Hume, W. Fraser, The Cretaceous Strata of County Antrim. *Quarterly J. Geol. S. London*, 1897, 53, 540—606. ††. 2†.
- Judd, J. W., William Smith's Manuscript Maps. *The Geol. Mag., London*, 1897, N. Series, Decade IV, 4, 439—447.
- Kinahan, G. Henry, Bog Slides and Debacles. *Nature, London*, 1897, 55, 268—269.
- Lydekker, R., English Plains and Escarpments. *Knowledge*, 1897, 20, 263—264.
- Martel, E. - A., La catastrophe de Killarney (Irlande). *Ciel et Terre, Bruxelles*, 1897, 18, 16—20.
- Milne, John, Two Unfelt Earthquakes. *Nature, London*, 1897, 55, 390.
- Moorbruch, Der jüngste — in Irland. *D. Rundschau f. G. u. Stat., Wien*, 1897, 20, 75—79.
- Penck, Albrecht, Geomorphologische Probleme aus Nordwest-Schottland. *Z. G. E. Berlin*, 1897, 32, 146—191. †.
- Reade, T. Mellard, The Glacio-Marine Drift of the Vale of Clwyd. *Quarterly J. Geol. S. London*, 1897, 53, 341—348. ††. *.
- , T. Mellard, The Great Submergence „Again“. *The Geol. Mag., London*, 1897, N. Series, Decade IV, 4, 143—144.
- Reed, F. R. Cowper, A Handbook to the Geology of Cambridgeshire. For the Use of Students. (Cambridge Natural Science Manuals, Geological Series.) 288 pag. Cambridge University Press. 7 s. 6 d.
- , F. R. Cowper, The Red Rocks near Bunmahon on the Coast of Co. Waterford. *Quarterly J. Geol. S. London*, 1897, 53, 269—288. ††. *.
- Richards, E. Percy, The Gravels and Associated Deposits at Newbury. *Quarterly J. Geol. S. London*, 1897, 53, 420—437. ††. †.
- Sollas, W. J., A Map to show the Distribution of Eskers in Ireland. *Scientific T. R. Dublin S., Dublin*, 1896, (3) 5, 785—822. 3*.
- Volcanoes, The — of the British Islands. *G. J., London*, 1897, 10, 307—308.
- Walford, Edwin A., More Notes on the Terraced Hill Slopes of North Oxfordshire. *The Geol. Mag., London*, 1897, N. Series, Decade IV, 4, 299—302. ††.
- Watts, W. W., British Geological Photographs. *The Geol. Mag., London*, 1897, N. Series, Decade IV, 4, 31—37, 62, 109—110. 3†.
- Woodward, Horace B., The Chalky Boulder-clay and the Glacial Phenomena of the Western - Midland Counties of England. *The Geol. Mag., London*, 1897, N. Series, Decade IV, 4, 485—497. ††.

ε. Hydrographie.

- Guppy, H. B., River Temperature. Part III. Comparison of the Thermal Conditions of Rivers and Ponds in the South of England. *P. R. Physical S. of Edinburgh*, 1896, 13, 11 pag.
- Murray, John, Some Observations on the Temperature of the Water of the Scottish Fresh-Water Lochs. *Scottish G. Mag., Edinburgh*, 1897, 13, 1—21. 3†.

d. Biologische Geographie.

- Carpenter, Geo. H., The problem of the British Faunas. *Natural Science*, 1897, 11, 375—385.
- Cunningham, J. T., The Natural History of Marketable Marine Fishes of the British Islands. Prepared by Order of the Council of the Marine Biological Association, Especially for the Use of those Interested in the Sea Fishing Industries. With a Preface by E. Ray Lankester. 392 pag. London, Macmillan. net, 7 s. 6 d.

- Mawley**, Edward, Report on the Phenological Observations for 1896. *Quarterly J. R. Met. S., London*, 1897, 23, 119—144. ††. *
- Scharff**, R. F., On the Origin of the European Fauna. *P. R. Irish Ac., Dublin*, 1897, (3) 4, 427—514. 8*.

e. Anthropogeographie.

- Duncan**, Eben, The Scottish Races: their Ethnology, Growth, and Distribution. *P. Philos. S. Glasgow*, 1896—97, 28, 1—17.
- Mossman**, On the Seasonal Death Rate from certain Diseases in Edinburgh during the Period 1878/94 with Remarks on the Relation between Weather and Mortality. *P. R. S. Edinburgh, March*, 1896. †.
-
- Bear**, William E., Agriculture during the Victorian era. *The fortnightly Rev., London*, 1897, N. Ser., 61, 850—861.
- Bowley**, A. L., Changes of imports and exports since 1881. *J. R. Statistical S., London*, 1897, 60, 437—439.
- Cassell's** Gazetteer of Great Britain and Ireland: Being a Complete Topographical Dictionary of the United Kingdom. With numerous Illusts. and 60 Maps. Vol. 4, Kiltel—Newchapel. 480 pag. — Vol. 5, Newchurch—Somersetshire. 480 pag. London, Cassell. each 7 s. 6 d. 4.
- Chisholm**, Geo. G., On the Distribution of Towns and Villages in England. *G. J., London*, 1897, 9, 76—87; 10, 511—530.
- Danvers**, Frederick Charles, Agriculture in Essex during the past fifty Years, as exemplified by the records of one farm, with special reference to the prices of corn and the conditions of labour. *J. R. Statistical S., London*, 1897, 60, 251—277. 2†.
- Fraser**, John Forster, Our trade with Persia. *The contemporary Rev., London*, 1897, 72, 86—90.
- Mulhall**, Michael G., Our trade with Germany and Belgium. *The contemporary Rev., London*, 1897, 72, 333—340.

f. Historische Geographie.

- Archæological Survey**, An — of the British Islands. *Nature, London*, 1897, 56, 12—13.
- Bedford**, W. K. R., The Weston Tapestry Maps. *G. J., London*, 1897, 9, 210—215.
- Christison**, D., The prehistoric fortresses of Treceiri and Eildon. *Archæologia cambrensis, London*, 1897, 14, 17—40. ††.
- MacRitchie**, William, Diary of a Tour Through Great Britain in 1795. With an Introduction and Notes by David MacRitchie. XII-169 pag. London, E. Stock. 6 s.
- Tacitus**, Cornelius, De vita et moribus Julii Agricolaë liber. Prefazione, note e carta geografica della Bretagna per cura del ... Giovanni Garino. XII-152 pag †. (Selecta ex latinis scriptoribus in usum scholarum, 52.) Torino, 1896, tip. Salesiana edit. 16.
- Vogel**, Friedrich, Caesars zweite Expedition nach Britannien. *N. Jb. f. Philologie u. Paedagogik, Leipzig*, 1896, 153, 269—288.
- Westropp**, Thomas Johnson, The Distribution of „Cromlechs“ in the County of Clare. *P. R. Irish Ac., Dublin*, 1897, (3) 4, 542—549. 2†. *
- Windle**, Bertram C. A., Life in Early Britain: Being an Account of the Early Inhabitants of this Island and the Memorials which they have Left Behind them. 260 pag. ††. Plans. Maps. London, Nutt. 3 s. 6 d.

g. Reiseführer.

- Bacon's** "Up-to-Date" Cycling Pocket Road-Book of England and Wales. 240 pag. London, Bacon. net, 1 s.
- Baddeley, M. J. B.**, Ireland, Part 1. Northern Counties, including Dublin and Neighbourhood. 20 Maps and Plans, by Bartholomew. 4th ed. (Thorough Guide Series.) 244 pag. London, Dulau. net, 4 s. 12.
- , M. J. B., Yorkshire, Part 1. The East Coast, York, and the Country between the N. E. Main Line and the Sea, also the Cathedral and Castle of Durham. 12 Maps and Plans by Bartholomew. 3rd ed., Revised. (Thorough Guide Series.) 154 pag. London, Dulau. net, 2 s. 6 d. 12.
- , M. J. B., Yorkshire, Part 2. West and part of North Ridings, and all parts of the Country west of N. E. Main Line; also Barnard Castle and Teesdale. 18 Maps and Plans by Bartholomew. 3rd ed., Thoroughly Revised. 164 pag. London, Dulau. net, 3 s. 12.
- Baedeker, K.**, Great Britain. Handbook for travellers. With 16 maps, 30 plans, and a panorama. 4. edition revised and augmented. LXIV-556 pag. Leipzig, 1897, K. Baedeker. Geb. M. 10. — London, Dulau. 10 s. 12.
- Baines, A.**, The Way about Surrey. With Map, numerous Illustrations, and a Comprehensive Gazetteer of the County. Edited by —. (The Way-about Series of Gazetteer Guides, No. 1.) 214 pag. London, Iliffe. net, 1 s. 12.
- Black's** Guide to Dorset, Salisbury, Stonehenge, &c. Edit. by A. R. Hope Moncrieff. (Black's Guide Books.) 14th ed. VI-132 pag. Maps. London, Black. 2 s. 6 d.
- 's Guide to Hampshire: Bournemouth, New Forest, Winchester, Southampton, Portsmouth, etc. Edited by A. R. Hope Moncrieff. 13th ed. XII-184 pag. Maps. London, Black. 2 s. 6 d.
- 's Guide to North Wales. 21st ed. (Black's Guide Books.) XI-236 pag. Maps. London, Black. 3 s. 6 d.
- 's Guide to the Clyde, River and Firth. Edit. by M. J. B. Baddeley and E. D. Jordan. VIII-83 pag. 5*. London, Black. 1 s. 12.
- Chambers, George F.**, A Handbook for Eastbourne, Seaford, East Sussex, Pevensey and Hurstmonceux Castles, Wilmington Priory, Michelham Priory, Beachy Head, Hailsham and the Neighbourhood Northwards to Heathfield, Mayfield, Eridge and the Borders of Kent, and Book of Reference. 24th ed. VIII-160 pag. ††. *. London, G. Philip. 1 s.
- Chetwynd, R. W.**, C. W. Brown, W. S. Holding, and J. W. Gilbert Smith, The Environs of London: A Guide for Team and Cycle. 2nd ed. (Harrod's Handbook Series.) 154 pag. London, Paul, Trübner and Co. 1 s. 12.
- Conty, de**, Bretagne ouest; Iles anglaises. Guide circulaire. 8^e édition. 388-VIII pag. ††. plan. (Guides pratiques Conty.) Paris, [sans millésime], Office des Guides Conty. Fr. 2,50. 18.
- Cooke, John**, Handbook for Travellers in Ireland. 5th ed. Revised and Edit. by —. With Index and Directory for 1897. 570 pag. Plans. Maps. London, J. Murray. 9 s. 12.
- Grant, R. W.**, The Golfer's and Angler's Holiday Guide to Scotland, 1897. 3rd ed. 306 pag. 16†. London, Simpkin. 1 s.
- Harbour, Henry**, The Way About Somersetshire. Together with a Comprehensive County Gazetteer. (The Way-About Series of Gazetteer Guides, Nr. 14.) 230 pag. ††. *. London, Iliffe. net, 1 s. 12.
- Joanne, Les Iles anglaises** (Jersey, Guernesey, Herm, Jethou, Sercq, Auregny). 96 pag. ††. *. (Collection des Guides Joanne.) Paris, 1897, libr. Hachette et Ce. Fr. 1. 16.
- Kelly's** Directory of Devonshire and Cornwall. With Maps Engraved Expressly for the Work. 1666 pag. London, Kelly and Co. 36 s.

- Kelly's Directory and Durham, Northumberland, Cumberland and Westmoreland.** With Map of each County and Plan of Newcastle-on-Tyne. 2194 pag. London, Kelly. 36 s.
- 's **Directory of the West Riding of Yorkshire, 1897.** With **New Map of the Riding and Large Plans of Leeds, Sheffield and Rotherham.** 3140 pag. London, Kelly and Co. 30 s.
- Lang, R. T., The Way about Northumberland and Durham.** With a Comprehensive County Gazetteer Compiled by —. Edit. by A. Baines. (Way-about Series of Gazetteer Guides, No. 16.) 194 pag. ††. London, Iliffe. net, 1 s.
- Lunn, Henry S., Cycling Along the Great North Road.** No. 1, London to Peterborough. With Appendices of Fares, Time Tables, Hotels, Cycle Repairers, &c. Edit. by —. (Dr. Lunn's Cycling Handbooks.) 120 pag. London, H. Marshall. 1 s. 12.
- Miles, Walker, Along the Medway: A Series of Field-Path Rambles between Groombridge and Tonbridge; also Routes round Tunbridge Wells, Cowden, Penshurst, &c.** (West Kent Appendix, No. 2.) ††. London, H. Grube. 6 d. 16.
- Murray's Cyclist's Road Book.** From London, through Guildford, Chichester, Portsmouth and Southampton, to the New Forest and Back by Romsey, Winchester, Guildford, Dorking and Epsom. With an Atlas of the Road. 68 pag. London, J. Murray. 2 s. 18.
- Official Guide to Great Eastern Railway and the Harwich Route to the Continent, via Hook of Holland, Antwerp, Rotterdam, Hamburg, and Esbjerg.** 352 pag. ††. London, Cassell. sd., 1 s.; 2 s. 16.
- to the Great Western Railway. The Express Route to the West of England, Wales, Ireland and the Channel Islands. New and Revised ed. 384 pag. ††. London, Cassell. 1 s. 16.
- to the London and South-Western Railway: The Royal Route to the South and West of England, the Cannel Islands, Europe and America. 320 pag. ††. London, Cassell. sd., 1 s.; 2 s. 16.
- Russell, T. O., Beauties and Antiquities of Ireland: Being a Tourist's Guide to its most Beautiful Scenery and an Archæologist's Manual for its most Interesting Ruins.** 418 pag. London, Paul Trübner and Co. 7 s. 6 d.
- Seaside Watering Places: A Description of Holiday Resorts on the Coast of England and Wales, the Channel Islands, and the Isle of Man.** 21st year of Publication. 612 pag. London, L. U. Gill. 2 s. 6 d.
- Shropshire, Handbook for Residents and Travellers in — and Cheshire.** 3rd ed., Revised. With Maps and Plans. 210 pag. London, J. Murray. 6 s. 12.
- Smith, Edward, Handy Guide-book to England and Wales, for the use of Visitors in this Country.** XXXVIII-356 pag. London, G. Allen. 7 s. 6 d.
- Spencer, Charles, Cycling Road Book.** Compiled for the Use of Cyclists and Pedestrians. A Complete Guide to the Main and Cross Roads of England, Scotland and Wales. With numerous Notes and Descriptions, including a List of the best Hotels, Cycle Repairers, &c., and an Index to over 5000 Towns. New and Revised ed. With Map of England and Wales. 226 pag. London, "Cycling" Offices. 1 s. 12.
- Thames, Up and Down the — from London Bridge to Hampton Court and Oxford, and from London Bridge to the Sea.** With Maps and numerous Illusts. 3rd ed., Enlarged and Revised. 118 pag. ††. Maps. London, Virtue. 6 d.
- Thornton, T., A Sporting Tour through the Northern Parts of England, and a Great Part of the Highlands of Scotland.** A New ed., with Coloured Plates, by G. E. Lodge. Portraits and Selections from the Original Illusts. (The Sportsman's Library.) 352 pag. London, E. Arnold. 15 s. 16.

- Tonkin, J. C., and B. Prescott Row, Lyonesse: A Handbook to the Isles of Scilly.** With a Special Introductory Chapter by Walter Besant. A Descriptive and Historical Guide, Fully Illustrated with Maps. (Homeland Associations Handbooks, No. 4.) 140 pag. J. B. Tonkin and Son (St. Mary's, Isle of Scilly). London, Beechings. net, sd., 6 d.; 1 s.
- Ward, C. S., Surrey and Sussey (including Tunbridge Wells).** 19 Maps and Plans by Bartholomew. (Thorough Guide Series.) 196 pag. London, Dulau. net., 3 s. 6 d.
- Watson-Lyall, J., The Sportsman's and Tourist's Guide to the Rivers, Lochs, Moors and Deer Forests of Scotland.** Edit. by —. Summer Issue, 1897. Maps. London, Office. 1 s.

h. Karten.

- Bartholomew's Reduced Ordnance Survey Map for Tourists and Cyclists: Cornwall; North Wales.** Cold. Folded. Edinburgh, J. Bartholomew and Co. ea., 1 s.; on cl., in case 2 s.
- 's **Reduced Ordnance Survey Map for Tourists and Cyclists: "North Northumberland", Coloured, size 24½ by 18½ inches, folded.** Edinburgh, J. Bartholomew and Co. 1 s.; on cloth in case 2 s.
- 's **Tourist's Map of England and Wales, Northern Section; Southern Section.** Cold. Folded. Edinburgh, J. Bartholomew and Co. ea., 1 s.; cl., 2 s.; complete, in 1 sheet 3 s.
- Britischen Inseln, Die — oder die Vereinigten Königreiche Grossbritannien und Ireland.** (Weimarer Hand- und Reisekarten aller Länder der Erde. No. 42.) 1:1 800 000. 62,5 × 51,5 cm. 30. Auflage 1897. Farbendruck. Weimar, 1897, Geographisches Institut. M. 1.
- Caster's Map of 70 Miles Round Peterborough.** Scale, 5 Miles to an Inch. In cloth case, 1 s.; on cloth, in case, 2 s.; on cloth, rollers and varnished. Peterborough, G. C. Caster. 5 s.
- England.** (Weimarer Hand- u. Reisekarten aller Länder der Erde. Nr. 43.) 1:1 200 000. 64,5 × 51,5 cm. 30. Auflage 1897. Farbendruck. Weimar, 1897, Geographisches Institut. M. 1.
- Gall and Inglis' Cycling and Touring Map, 60 Miles East of London.** Scale, Half an Inch to a Mile. Folded. In case. London, Gall and Inglis. 1 s.; on cloth, 2 s.
- Hausermann, R., Carte de l'Angleterre, à l'échelle de 1:3 000 000, dressée par —.** (Atlas universel.) Paris, 1897, Fayard frères, édit.
- , R., **Carte de l'Ecosse, à l'échelle de 1:3 000 000, dressée par —.** (Atlas universel.) Paris, 1897, Fayard frères, édit.
- , R., **Carte d'Irlande, à l'échelle de 1:830 000, dressée par —.** (Atlas universel.) Paris, 1897, Fayard frères, édit.
- , R., **Carte des îles Britanniques, à l'échelle de 1:5 000 000, dressée par —.** (Atlas universel.) Paris, 1897, Fayard frères, édit.
- Ordnance Survey.** General Maps, 1 inch scale. -- County Maps, 6 inches scale. -- Parish Maps, 2½ inches scale. Vergl. die Ankündigung der neu erschienenen Blätter im *G. J.*, London, 1897, 9, 118, 246, 349—350, 469—470, 585, 690; 10, 125—126, 235, 346—347, 557—558, 657; 1898, 11, 107—108, 209—210.

J. Dänemark, Schweden und Norwegen.

a. Landeskunde und Chorographie.

- Ahlenius, Karl, Bericht über die neuere wissenschaftliche Litteratur zur Länderkunde Europas. Die Skandinavische Halbinsel.** *G. Jb.*, Gotha, 1897, 19, 200—209.

- Andö**, Die Insel —. [Nach H. Reusch.] Von G. A. *Naturw. Wochenschrift*, Berlin, 1897, 12, 225—226.
- Beauregard**, J. de, Au pays des fjords (Danemark, Suède, Norvège). VIII-319 pag. avec 71 illustrations en simili-gravure. Lyon, 1897, libr. Vitte. Fr. 3.
- Blomberg**, H., Beim Kabeljaufrag auf den Lofoten. *Globus*, Braunschweig, 1897, 71, 201—204. ††.
- Capo Nord**, Da Genova al —: memorie, note e impressioni di viaggio. 56 pag. Firenze, 1897, Rassegna nazionale edit.
- Castonnet des Fosses**, H., Une excursion en Danemark. Le peuple danois. *B. S. G. Comm. Paris*, 1897, 19, 807—812.
- Chapman**, Abel, Wild Norway; with chapters on Spitzbergen, Denmark, etc. 13—158 pag. ††. New York, 1897, Edward Arnold. cl., \$ 5. — London, E. Arnold. 16 s.
- Edwardes**, Charles, In Jutland with a Cycle. 302 pag. London, Chapman and Hall. 6 s.
- Excursion**, XIV. — der Geographischen Gesellschaft zu Greifswald nach Südschweden, Kopenhagen und Umgegend. Pfingsten 1897. 13 pag. Greifswald, 1897.
- Fallize**, Z Norwegii. [Reiseskizzen aus Norwegen.] *Missye Katolickie*, Krakau, 16, 85—91, 115—122, 143—151, 187—194, 200—206. ††.
- Holland**, Amund, Lofoten og Vesterdaalen. *Norges Geologiske Undersøgelse*, Christiania, 1897, 23. 545 pag. Kr. 1,50.
- Iwanowsskij**, A., Is pojesdki w Sstokgolm na wystawku. [Von einer Studienreise nach Stockholm zur Ausstellung.] *Semlewjedjenie*, Moskau, 1897, 4, 146—159.
- Kaarsberg**, H. S., Nordens sidste Nomade. Studier og Billeder fra svensk Lapmark Nord for Polarkresen. 274 pag. ††. Kjøbenhavn, Gyldendal. Kr. 5.
- Kracht**, Therese, Norwegische Reisebilder. Erlebtes und Erlauschtes. 1. bis 5. Tausend. V-178 pag. ††. Berlin, 1897, U. Kracht. Geb. in Leinw. M. 2,50.
- Lange**, Jonathan, Fra Smaarejser i Norge. *G. Ts.*, Kjøbenhavn, 1897, 14, 76—86.
- Laponia**. Kraj i mieszkancy. [Lappland. Natur und Volk.] *Missye katolickie*, Krakau, 16, 218—222, 228—235, 267—270. ††.
- Leouzon Le Duc**, L., Souvenirs et Impressions de voyage dans les pays du nord de l'Europe (Suède, Finlande, Danemark, Russie). 2^e édition. VIII-221 pag. Paris, 1896, Delagrave. 18.
- Letellier**, Maurice, A travers la Norvège et Spitzbergen. 355 pag. *. Paris, 1897, Lamulle et Poisson.
- Löffler**, E., Bericht über die neuere wissenschaftliche Litteratur zur Länderkunde Europas. Dänemark. *G. Jb.*, Gotha, 1897, 19, 192—200.
- Nerman**, Gustaf, Norrland. Några anteckningar därom under en resa sommaren 1896 skildrade i bref till Nya Dagligt Allehanda. 152 pag. Stockholm, 1897, Samson & Wallin i distr. Kr. 1,50. 12.
- Norway**, A Yachting Cruise to —. By the Parson and the Lawyer. Frontispiece, VIII-176 pag. London, T. Fisher Unwin. 3 s. 6 d.
- [**Parmann**, G. K. Johs.], Nogle indledende Bemærkninger til Parmanns Skolekart over Norge. Foreløbigt Udkast til en liden Veiledning for Lærere ved Kartets Benyttelse. Trykt som Manuskript. 32 pag. ††. Kristiania, [1895], P. T. Malling.
- Passarge**, L., Schweden. Fahrten in Schweden, besonders in Nordschweden. und Lappland. VIII-335 pag. Berlin, 1897, F. Fontane & Co. M. 5. Geb. M. 6,50.
- Rabot**, Charles, Au Pays des Forêts et des Fjords, de Bergen à Kristiania par le Valdres. *Le Tour du Monde*, Paris, 1897, N. Sér. 3, 277—288. ††. *.
- , Charles, Huit jours en Dalécarlie. *Le Tour du Monde*, Paris, 1897, N. Sér. 3, 301—312. ††. *.

- Rabot, Charles, Stockholm. — Exposition de 1897. *Le Tour du Monde, Paris*, 1897, N. Sér. 3, 289—300. ††. *
- [—, Charles], Une nouvelle route au Pays du Soleil de Minuit. *A travers le Monde, Paris*, 1897, 21—23. ††.
- Randa, Lu., La Scandinavia: una crociera al capo Nord, sull'yacht Catarina. 127 pag. Firenze, 1897, stab. tip. G. Civelli. 16.
- Rensch, H., Folk og natur i Finmarken. (Med et tillæg: Uddrag af [B. M.] Keilhau „Reise i Øst- og Vest-Finmarken“.) 176 pag. ††. Kristiania, 1895, I komm. hos T. O. Brøgger.
- Schoener, J. G., Schwedens Högfjällgebiet. *Ö. Alpen-Ztg.*, 1897, No. 475 u. 476. 12 pag.
- Schweden, Bilder aus —. Herausgegeben von dem schwedischen Touristenverein. 96 pag. Mit 110 Abbildungen. Stockholm. Leipzig, 1897, K. F. Koehler, Barsortiment in Komm. M. 1,20. 4.
- Snöbohm, Alfr. Theod., Gotlands land och folk. Hufvuddragen till en teckning af Gotland och dess öden från äldre till nuvarande tider. 2 a öfvers. uppl. 1 a och 2 a hft. 96 pag. Visby, 1897, Sylve Norrby. För häfte 40 öre.
- Trap, Beskrivelse af Kongeriget Danmark. Tredje omarbejdede Udgave. Udgivet af V. Falbe-Hansen og H. Westergaard, redigeret af H. Weitemeyer. 9.—14. Hæfte. à 64 pag. 8 *. Kjøbenhavn, Gad. Kr. 1,50; 1,50; 1,00; 1,00; 1,00.
- Vibe, Johan, Topografisk-historisk-statistisk beskrivelse over Akershus amt. Udgivet med bidrag af det offentlige. H. 1—4. [Norges land og folk. II.] 256 pag. Kristiania, 1896, Olaf Norli. à Kr. 1.
- , Johan, Topografisk-historisk-statistisk beskrivelse over søndre Bergenhus amt. Udg. med bidrag af det offentlige. 464 pag. *. [Norges land og folk. XII.] Kristiania, 1895[—96], Olaf Norli.
- Wattenberg, H., Von Stavanger bis Drontheim. *Z. f. Schulgeogr.*, Wien, 1897, 19, 72—78.
- Xandrin, En Norvège. Remarques économiques. *B. S. G. Comm. Paris*, 1897, 19, 815—818.

b. Geodäsie.

- [Fearnley, C. F., und G. Geelmuyden], Publication der Norwegischen Commission der Europäischen Gradmessung. Astronomische Beobachtungen und Vergleichung der astronomischen und geodätischen Resultate. XXVI-97 pag. *. Kristiania, 1895, Gedr. bei W. C. Fabritius & Sønner. 4.
- Rosén, P. G., Telegraphische Längenbestimmungen zwischen Lund, Göteborg, Stockholm, Hernö und Torneå. Ausgeführt von — u. R. Larssén. Redigirt von —. *K. Svenska Vetenskaps-Ak. Handlingar, Stockholm*, 1894, N. Följd 28, No. 1. 67 pag.
- Zachariæ, Danemark. Rapport sur les travaux géodésiques exécutés en 1896. *V. der ... 1896 in Lausanne abgehaltenen Conferenz d. permanenten Commission d. Internat. Erdmessung, Berlin*, 1897, 224—226.

c. Physische Geographie.

α. Allgemeines.

- Andersson, Gunnar, Den Centraljämtska issjön. *Ymer, Stockholm*, 1897, 17, 41—76. 3 * 1:1 000 000.
- , Gunnar, Några anmärkningar om den Centraljämtska issjön. *Geol. Föreningens i Stockholm Förhandlingar*, 1897, 19, 488—491.

β. Geophysik.

- Geelmuyden, H., Nogle magnetiske Observationer i Nordmarken og i Christiania. *Arch. for Math. og Naturvidenskab, Kristiania*, 1897, 19, No. 10. 19 pag. †.

- Paulsen, Adam**, Régime magnétique de l'île Bornholm. *Oversigt over det K. Danske Videnskaberne Selskabs Forhandlinger* 1896, *Kjøbenhavn*, 1896—97, 246—286. 4*.
- Schwere, Untersuchungen** über die — in der Grube Sala. [Nach Rosén und R. Larsen.] *Jb. der Astron. u. Geophysik, Leipzig*, 1897, 7, 99—101.

γ. Klimatologie.

- Grühn, Philipp**, Die Temperaturverhältnisse Schleswig-Holsteins und Dänemarks. (Schluss.) Oster-Programm 1897 des königl. Gymnasiums zu Meldorf. 24 pag. Meldorf, 1897, Druck v. B. S. Darger. 4.
- Håkonson-Hansen, M. K.**, Ti og et halvt aars meteorologiske iagttagelser udførte i Trondhjem i aarene 1885—1895. Et bidrag til studiet af veirforholdene i det Trondhjemske. Gjennemseet og forsynet med forord af H. Mohn. IV-188 pag. Trondhjem, 1896, i komm. hos A. Bruns bogh. 4.
- Hamberg, H. E.**, Om skogarnes inflytande på Sveriges klimat. (De l'influence des forêts sur le climat de la Suède.) IV. Nederbörd. (Eau tombée.) 128 pag. 19 †. Kr. 10. — V. Snötäcke. (Couche de neige.) 36 pag. 12 †. Kr. 4. (Bihang till Domänstyrelsens underd. berättelse rörande skogsväsendet för år 1895.) Stockholm, 1897, Samson & Wallin. 4.
- H[ann], J.**, Resultate der meteorologischen Beobachtungen zu Trondhjem. *Met. Z., Wien*, 1897, 14, 308.
- Mohn, H.**, Akershus amts klima. (In „Norges land og folk, topografisk-statistisk beskrivelse over Akershus amt af Johan Vibe. 1896.)
- , H., Meteorologische Beobachtungen in Norwegen während der Sonnenfinsterniss am 9. August 1896. *Met. Z., Wien*, 1897, 14, 1—8.
- Temperatur**, Middelværdier af Luftens — samt Havvandets — og Saltmængde i forskellige Dybder ved danske Fyrskibe 1880—94. *Meteorol. Aarboeg for 1896, Kjøbenhavn*, 1897, Tredje Del, XIV-XVIII. †. *. [In dän. u. französ. Spr.]
- Westman, J.**, Die Luftströmungen an der Erdoberfläche zu Upsala, 1891—1895. *Met. Z., Wien*, 1897, 14, 393—405.

δ. Gebirgskunde.

- Bäckström, Helge**, Vestanåfältet. En petrogenetisk Studie. *K. Svenska Vetenskaps-Ak. Handlingar, Stockholm*, 1897, N. Följd 20, No. 4. 128 pag. ††. 7 †. * 1 : 200 000. [With an English Summary.]
- Bjørlykke, K. O.**, Geologiske billeder fra Kristiania by. *Norske G. S. Aarboeg, Kristiania*, 1897, 8, 77—113. ††.
- Erdmann, Edvard**, Sveriges Geologiska Undersöknings utställning vid Allmänna Konst- och Industri-utställningen i Stockholm 1897. *Geol. Föreningens i Stockholm Förhandlingar*, 1897, 10, 389—440. ††.
- Gletscher, Die** — Norwegens. [Nach E. Richter.] *Jb. der Astron. u. Geophysik, Leipzig*, 1897, 7, 300—304.
- Hamberg, Axel**, Om Kvickjocks fjällens glaciärer. Förelöpande meddelande No. 2. *Geol. Föreningens i Stockholm Förhandlingar*, 1897, 10, 513—521.
- Hansen, Andr. M.**, Om beliggenheten av bræskillet og forskellen mellem kyst-og kontinentalsiden hos den skandinaviske storbræ. *N. Mag. for Naturvidenskaberne, Christiania*, 1895, 34, 112—214. ††. *.
- Hettner, A.**, Die Oberflächenformen Norwegens. Nach Eduard Richter. *G. Z., Leipzig*, 1897, 3, 45—50. ††.
- Hintze, V.**, Jordskælvet i det østlige Sjælland d. 21 Maj 1881. *M. Dansk. Geol. Forening, Kjøbenhavn*, 1896, Nr. 3, 46.
- , V., Jordskælvet i Jylland d. 16 December 1895. *M. Dansk. Geol. Forening, Kjøbenhavn*, 1896, No. 3, 31.
- Högbohm, A. G.**, Några anmärkingar om de isdämda sjöarna i Jemtland. *Geol. Föreningens i Stockholm Förhandlingar*, 1897, 10, 311—326.

- Hollender, A., Om några svenska issjöar och iselfvar. *Geol. Föreningens i Stockholm Förhandlingar*, 1897, 19, 445—456. * 1:100 000.
- Howorth, Henry H., The Geological Recent Origin of the Surface Contour of Scandinavia and Finland, and its Lessons. *The Geol. Mag., London*, 1897, N. Series, Decade IV, 4, 355—361, 397—404.
- Hull, Edward, Sir Henry H. Howorth and the Glaciation of Norway. *The Geol. Mag., London*, 1897, N. Series, Decade IV, 4, 453—457.
- Jessen, A., Beskrivelse til geologisk Kort over Danmark. Kortbladene Læssø og Anholt. 52 pag. 2*. Kjøbenhavn, C. A. Reitzel. Kr. 1,50. [Med Résumé en français.]
- Kolderup, Carl Fred., Die labradorfelse des westlichen Norwegens. 1. Das labradorfelsesgebiet bei Ekersund und Soggedal. *Bergens Museums Aarboeg for 1896, Bergen*, 1897, No. 5. 224 pag. ††. †. 2* 1:400 000, 1:60 000.
- Madsen, V., Beskrivelse til geologisk Kort over Danmark (i Maalestok 1:100 000. Kortbladet Samsoe. 92 pag. *. Kjøbenhavn, C. A. Reitzel. Kr. 1,50. [Med Résumé en français.]
- Oyen, P. A., Isbræstudier i Jotunheimen. Reiseindberetning for sommeren 1891. *N. Mag. for Naturvidenskaberne, Christiania*, 1895, 34, 12—72.
- Petersson, Walfr., Om de geologiska förhållandena i trakten omkring Sjangeli kopparmalmsfält i Norrbottens län. *Geol. Föreningens i Stockholm Förhandlingar*, 1897, 19, 296—306. *.
- Rekstad, J., Mærker efter istiden og postglaciale skjælbanker i Namdalen. *N. Mag. for Naturvidenskaberne, Christiania*, 1895, 34, 241—258. 3*.
- Rördam, K., Kridtformationen i Sjælland i Terrænet mellem Kjøbenhavn og Køge, og paa Saltholm. (Danmarks geologiske Undersøgelse. 2. Række Nr. 6.) 156 pag. Kjøbenhavn, C. A. Reitzel. Kr. 1,50. [Med Résumé en français.]
- Rosenkjær, H. N., Iagttagelser fra en Rejse i Skaane. *M. Dansk Geol. Forening, Kjøbenhavn*, 1896, No. 3, 95.
- Schiøtz, O. E., Nogle Iagttagelser over Isens Bevægelse i Fjeldstrækningen østenfor Storsjøen i Rendalen. *N. Mag. for Naturvidenskaberne, Christiania*, 1895, 34, 1—6.
- Stangeland, G. E., Om Torvmyrer i Norge og deres Tilgodegjørelse. Anden Del. *Norges geologiske Undersøgelse, Kristiania*, 1897, No. 24. 204 pag. 2†. * 1:100 000. Kr. 1. (Med „An English Summary of Contents“.)
- Steenstrup, Japetus, Til „Istidens“ Gang i Norden, navnlig dens Udgang og Forsvinden. Et Indlæg fra Danmarks Side. *Oversigt over det K. Danske Videnskaberne Selskabs Forhandlinger 1896, Kjøbenhavn*, 1896—97, 31—36.
- Strahan, Aubrey, On Glacial Phenomena of Palæozoic Age in the Varanger Fiord. *Quarterly J. Geol. S. London*, 1897, 53, 137—146. 3†. *. — *The Geol. Mag., London*, 1897, N. Ser., Decade IV, 4, 139—140. — *The London, Edinburgh, a. Dublin philosophical Mag. a. J. of Sc., London*, 1897, (5) 43, 313—314.
- , Aubrey, The Raised Beaches and Glacial Deposits of the Varanger Fiord. *Quarterly J. Geol. S. London*, 1897, 53, 147—156. — *The Geol. Mag., London*, 1897, N. Series, Decade IV, 4, 140. — *The London, Edinburgh, a. Dublin philosophical Mag. a. J. of Sc., London*, 1897, (5) 43, 314.
- Svedmark, E., Meddelanden om jordstötär i Sverige. *Geol. Föreningens i Stockholm Förhandlingar*, 1897, 19, 66—90. *.
- Törnebohm, A. E., Grunddragen af det centrala Skandinaviens bergbyggnad. *K. Svenska Vetenskaps-Ak. Handlingar, Stockholm*, 1896, N. Följd 28, No. 5. 212 pag. ††. †. 6*. [Mit Résumé in deutscher Spr.]
- Ussing, N. V., og V. Madsen, Beskrivelse til geologisk Kort over Danmark (i Maalestok 1:100 000.) Kortbladet Hindholm. (Danmarks geologiske Undersøgelse. 1. Række Nr. 2.) 94 pag. 4†. *. Kjøbenhavn, C. A. Reitzel. Kr. 2. [Med Résumé en français.]
- Vogt, J. H. L., Norsk marmor. *Norges Geologiske Undersøgelse, Kristiania*, 1897, 22. 364 pag. ††. †. 6*. [Med „Resumé in deutscher Sprache.“] Kr. 1,50.

e. Hydrographie.

- Adam, G.**, Hydrographische Untersuchungen in den dänischen Gewässern. [Nach Rördam.] *Naturw. Wochenschrift, Berlin*, 1897, **12**, 379—381.
- Hollender, A.**, Om några egendomligheter i vattendragens lopp i östra Småland. *Geol. Föreningens i Stockholm Förhandlingar*, 1897, **19**, 355—360. ††.
- Nerman, Gustaf**, Några anteckningar om Mälaren och dess vattenstånd. *Ymer, Stockholm*, 1897, **17**, 281—291.
- Nordenskiölds** Süsswasserbohrungen in hartem krystallinischen Gestein. *Globus, Braunschweig*, 1897, **72**, 320—321.

d. Biologische Geographie.

- Andersson, Gunnar**, Die Geschichte der Vegetation Schwedens. *Botan. Jahrbücher f. Systematik, Pflanzenesch. u. Pflanzengeogr., Leipzig*, 1897, **22**, 433—550. ††. †. 9*.
- Baagøe, J.**, og F. Kølpin **Ravn**, Ekursionen til jydsk Søer og Vandløb i Sommeren 1895. *Botanisk Ts., Kjøbenhavn*, 1896, **20**, 288—326. 2*.
- Blytt, Axel**, Nye bidrag til kundskaben om karplanternes udbredelse i Norge. *Forhandlinger i Videnskabs-S. i Christiania Aar* 1897, *Christiania*, 1897, No. 2, 41 pag.
- Johansson, K.**, Hufvuddragen af Gotlands växttopografi och växtgeografi grundade på en kritisk behandling af dess kärlväxtflora. *K. Svenska Vetenskaps - Ak. Handlingar, Stockholm*, 1897, N. Följd **29**, No. 1. 270 pag. * 1: 300 000.
- Krok, Th. O. B. N.**, Svensk botanisk litteratur 1896. *Botaniska Notiser för år* 1897, *Lund*, 1897, 173—184.
- Lange, Joh.**, Oversigt over de i nyere Tid til Danmark invandrede Planter, med særligt Hensyn til Tiden for deres Invandring. *Botanisk Ts., Kjøbenhavn*, 1896, **20**, 240—287.
- Nilsson, Alb.**, Om Norrbottens myrar och försumpade skogar. *Ts. för skogshushållning, Stockholm*, 1897. 20 pag.
- , Alb., Om Norrbottens växtlighet med särskild hänsyn till dess skogar. *Ts. för skogshushållning, Stockholm*, 1897, 139—153.
- Rudberg, Aug.**, Några spridda botaniskaikttagelser från Västergötland. *Botaniska Notiser för år* 1897, *Lund*, 1897, 197—202.
- Steenstrup, K. J. V.**, Om Fyrreskovens Forsvinden paa Anholt. *Ts. for Skovvæsen, Kjøbenhavn*, 1896, 8.
- Warming, Eug.**, Botaniske Excursioner. 3. Skarrisdö. *Videnskabelige M. fra den naturhist. Forening i Kjøbenhavn*, 1897, 164—197. ††.
- , Eug., Excursionen til Skagen i Juli 1896. *Botanisk Ts., Kjøbenhavn*, 1897, **21**, 59—112. ††. 4†.
- Wesenberg-Lund, C.**, Biologiske Studier over Ferskvandsbryzoer. (Résumé en français.) *Videnskab. M. fra den naturhist. Forening i Kjøbenhavn, for Aaret* 1896, *Kjøbenhavn*, 1897, 252—363, I—XXXVI.

e. Anthropogeographie.

- Krause, Ernst H. L.**, Die Anfänge der Kultur in Skandinavien. *Globus, Braunschweig*, 1897, **71**, 142—143.

f. Historische Geographie.

- Grasso, Gabriele**, Ancora del passo ambiguo di Paolo Diacono circa Scandinavia. *Riv. G. Italiana, Roma*, 1897, **4**, 523—526.
- [**Kiechel, Samuel**], En resa genom Sverige år 1586. 33 pag. (Föreningen Heimdals folkskrifter. No. 44.) *Stockholm*, 1897, F. & G. Beijer. 25 öre.

- Lönborg**, Sven, Adam af Bremen och hans skildring af Nordeuropas länder och folk. Akademisk Afhandling. 181 pag. Upsala 1897.
- Lorenzen**, A., Die Syssel und Harden in Dänemark. *Globus, Braunschweig*, 1897, 72, 65—66.
- Øverland**, O. A., Jøtunheimens Opdagelseshistorie. 126 pag. (Fortællinger fra alle Lande. Nr. 18.) Kristiania og Kjøbenhavn, 1896, Alb. Cammermeyer. Kr. 0,90.
- Roviglio**, Ambrogio, Della Scandinavia e di un passo oscuro di Paolo Diacono. *Riv. G. Italiana, Roma*, 1897, 4, 195—203.
- , A., Due parole di riposta al Prof. G. Grasso intorno al passo controverso di Paolo Diacono riguardante la Scandinavia. *Riv. G. Italiana, Roma*, 1897, 4, 566—568.
- Steenstrup**, Johannes C. H. R., Nogle Undersøgelser over Danmarks ældste Inddeling. *Oversigt over det K. Danske Videnskabernes Selkabs Forhandlinger* 1896, *Kjøbenhavn*, 1897, 375—404. *
- Storm**, Gustav, Venetianerne paa Røst i 1432. *Norske G. S. Aarbog, Kristiania*, 1897, 8, 37—52. * 1: 100 000.
- Wibling**, C., Bidrag till kändedom om åkerbrukets ålder i vårt land. *Ymer, Stockholm*, 1897, 17, 17—20.

g. Rejséfùhrer.

- Cook's Guide to Norway, Sweden and Denmark, including Iceland.** With Maps, Plans and Vocabulary. 3rd ed., Revised and Enlarged. 216 pag. London, Cook. 1 s. 6 d. 12.
- Haffner**, H. J., Tilfods i Kristiania omegn. En anvisning til fodture ved . . . Anden rettede og meget øgede udgave forsynet med et tillæg om skiture. 110 pag. Kristiania, 1895, A. W. Brøgger's bogtr.
- Hallingdalsruten i Norge.** Udg. og forl. af Drammens og oplands turistforening. 22 pag. Drammen, 1895, O. Steens bogtr. [In norweg., engl. u. deutscher Sprache.]
- Liman**, R., Führer durch Bornholm, dänisches Inselbad. Neue verbesserte Ausgabe 1897. 52 pag. ††. * Stettin, 1897, A. Schuster. M. 0,50. 16.
- Lofoten**, Reise-Handbuch für Reisen in Lofoten, Raftsundet, Vesteraalen. Durch die interessantesten Fjords bis nach Tromsø. 187-60 pag. *. Trondhjem, 1896, Aktietrykkeriet.
- Murray**, Handbook for Travellers in Norway. 9th ed., Revised. With Maps and Plans. 328 pag. London, J. Murray. 7 s. 6 d. 12.
- Nielsen**, Yngvar, Reisehaandbog over Norge. 8de omarb. og betydelig forøg. Udgave. Som Bilag medfølger et Hefte indeholdende Oversigtskort og Specialkarter over hele Norge. XX-449 pag. 2*. Bilaget: 27 pag. 14*. Christiania, 1896, Alb. Cammermeyer.
- , Yngvar, Reisehaandbog over Norge. 8de Udgave. Separataftryk Nr. 1. Telemarken, Sætersdalen, Ryfylke, Hardanger, Voss. 97 pag. Christiania, 1896, Alb. Cammermeyer. Indb. Kr. 1,80.
- , Yngvar, Reisehaandbog over Norge. 8de Udgave. Separataftryk Nr. 2. Hallingdal, Valdres, Gudbrandsdalen, Jøtunheimen, Sogn. 114 pag. Christiania. 1896, Alb. Cammermeyer. Indb. Kr. 2.
- , Yngvar, Reisehaandbog over Norge. 8de Udgave. Separataftryk Nr. 3. Fjordene, Søndmør, Romsdalen, Nordmør. 54 pag. Christiania, 1896, Alb. Cammermeyer. Indb. Kr. 1,30.
- Schweden.** Reisehandbuch mit staatlicher Unterstützung herausgegeben vom Schwedischen Touristenverein zu Stockholm. LXVIII-241 pag. 6 Pläne. 15*. (Svenska turistföreningens Resehandböcker. Nr. 6.) Stockholm, 1897, Wahlström & Widstrand i komm. Clb. Kr. 4.

Sweden, Tours in —, the land of the midnight sun. 73 pag. Göteborg, 1897, Wettergren & Kerber. 50 öre.

Turistbog, Kongeriget Danmarks — og Vejleder. 372 pag. Kjøbenhavn, K. J. Smidt. Kr. 3.

h. Karten.

Bamberg's, K., Wandkarte von Skandinavien. 1:1 400 000. 12 Blatt à 39,5 × 49 cm. Farbendruck. Berlin, 1897, C. Chun. M. 10. Auf Leinw. in Mappe M. 16. Mit Stäben M. 17.50.

Both, L., Kort over det nordøstlige Sjælland, udkastet af —. Med Register. Kjøbenhavn, H. J. Halling. Indb. i Lommeformat. 75 øre.

Byström, A. H., Karta öfver Vermlands län, utarbetad vid Generalstabens litografiska anstalt af —. 1897. 4 blad. Stockholm, 1897, Generalstabens litogr. anstalt. Kr. 5.

Dänemark, Island u. die Far-Oer. Preussische Provinz Schleswig-Holstein mit Lauenburg. (Weimarer Hand- u. Reisekarten aller Länder der Erde. Nr. 45.) 1:860 000. 61,5 × 55 cm. 30. Auflage 1897. Farbendruck. Weimar, 1897, Geographisches Institut. M. 1.

Dahlman, C. E., Karta öfver Skansen, Bredablick, Lejonslätten och Framnäs å Kongl. Djurgården. 2 a uppl. öfversedd år 1897. 1 blad. Stockholm, 1897, Nordiska museet. 50 öre.

Danmark, Generalstabens Kort over —. 1:100 000 i Farvetryk. Bl.: Sejrsø. — Anholt. — Hesselø. Kjøbenhavn, Gad. à 30 øre.

—, Generalstabens Kort over —. 1:100 000 i Farvetryk. Bl.: Blaavandshuk. — Husby. — Ringkjøbing. Kjøbenhavn, Gad. à 40 øre.

—, Generalstabens Kort over —. 1:100 000 i Farvetryk. Bl.: Davbjerg. — Holæk. — Nykjøbing Sj. — Bornholm. — Brande. — Bække. — Holstebro. — Skjerne. — Varde. Kjøbenhavn, Gad. à 50 øre.

Danmarkskort, Dansk Cycle Rings —. II. Jylland. Sydlige Del. Andet reviderede Oplag. Særlig udarbejdet for Cyclister og Turister. Kjøbenhavn, Hagerup. Kr. 1.

Eurén, D. M., Angbåtskarta öfver Stockholms omgifningar. Målar-sidan. 2 blad. — Saltsjösidan. 2 blad. Stockholm, 1897, C. E. Fritzes k. hofbokh. i distr. à Kr. 1,50, kart. Kr. 2, oppfodrad på väf i clb. Kr. 3,50.

Gotthold's Aug., Kartennetze. Ausgabe B. Nr. 17. Schweden, Norwegen und Dänemark. 5. Auflage. Lithographie. Kaiserslautern, 1897, A. Gotthold. M. 0,10.

Gräf, C., Schweden und Norwegen. Bearbeitet von —. (Weimarer Hand- und Reisekarten aller Länder der Erde. Nr. 46.) 1:3 000 000. 68 × 52 cm. 30. Auflage 1897. Farbendruck. Weimar, 1897, Geographisches Institut. M. 1.

Halland. Karta. 1 blad. Stockholm, 1897, Generalstabens litogr. anstalt. Clothb. Kr. 1,25.

Hausermann, R., Carte des Etats scandinaves, à l'échelle de 1:7 000 000, dressée par —. (Atlas universel.) Paris, 1897, Fayard frères, édit.

—, R., Carte des Etats scandinaves (partie sud), à l'échelle de 1:3 700 000, dressée par —. (Atlas universel.) Paris, 1897, Fayard frères, édit.

—, R., Carte du Danemark, Islande, îles Feroë, île Bornholm, dressée par —. (Atlas universel.) Paris, 1897, Fayard frères, édit.

Jylland, Generalstabens Atlasblade over — i 1:40 000. Bladene: Jannerup. — Nibe. — Øland. Kjøbenhavn, Gad. Sorte à Kr. 1,65. Kolor. à Kr. 2.

Kart over Jernbanelinien Sell-Opdal-Støren og Opdal-Molde med Sidelinie til Foldals Værk 1:800 000. [Kristiania, 1895.] Centralofficinet for lith. Arbeider.

Kempe, Arvid, Atlas till Sveriges, Norges och Danmarks historia. 6 kartor. Stockholm, 1897, A. V. Carlson. Kr. 1,25.

—, Arvid, Karta öfver Gäfneborgs län, Helsingland och Gästrikland. Redig. af —. 1:700 000. Stockholm, 1897, A. V. Carlson. 20 öre, oppfodrad 30 öre.

- Namdalen**, Kartskizze over midtre —. 1:400 000. [Kristiania, 1895.]
- Norge**, Generalkart over det sydlige — i 18 Blade. Udgivet af Norges geografiske Opmaaling. 1:400 000. Bl. XIII. Kristiania, 1896. Gratis.
- , Topografisk kart over kongeriget —. Udg. af Norges geografiske opmaaling. 1:100 000. 26 B. Nordre Soler. 1895. — 6 D. Stavanger. 1896. — H. 17. Flovær. 1895. — J. 16. Denna. 1896. — J. 17. Mosjøen. 1895. — J. 18. Hatfjeldalen. 1896. — K. 17. Krutfjeld. 1896. — K. 18. Skarmodalen. 1895. — T. 3. Sørøen. — U. 3. Hammerfest. 1895. — Z. 5. Garsjøen. 1895. — Æ. 6. Vasdø. 1896. — Ø. 5. Jarfjorden. 1895. — Ø. 6. Karpelven. 1895. Kristiania. à Kr. 0,60.
- Norrbottens läns Kartverk**. Bladet 32. Tärna, Stockholm, 1897, Generalstabens litogr. anstalt. Kr. 1.
- Parmanns Skolekart over Norge**. Landets naturlige Beskaffenhed. 1:1 000 000. Norges Inddeling og Samfærdselsmidler. 1:1 500 000. Nordens Befolkning, Middelværme og Vækstliv. 1:2 000 000. 6 farvelagte Blade. Kristiania, [1895], P. T. Mallings Boghandel.
- Priors Lomme-Atlas over Danmark**. Sjette rettede og forøgede Udgave. 46 pag. og 20 farvetrykte Kort med fuldstændig Navnefortegnelse. Kjøbenhavn, Prior. Indb. Kr. 2,50.
- Qvist, H. J.**, Kort over Fanø og Esbjerg for Turister m. fl. Esbjerg. Kjøbenhavn, C. F. Rømer. Kr. 1.
- Sohjeth, H.**, og Ludv. Salicath, Skolekart over Norge. 5. Opl. Kristiania, 1896, Alb. Cammermeyer.
- Svenska Turistföreningens Kartor**. 1. Stockholm. Kart. 75 öre, uppfodrad Kr. 1,50. — 2. Jämtlands fjälltrakter. 1:500 000. 2 blad. 60 öre. Stockholm, 1897, Wahlström & Widstrand i komm.
- Sverige**, Generalstabens Karta öfver —. Blad 69. Töcksmark. — 70. Arvika. 78. Långebäck. Stockholm, 1897, Generalstabens litogr. anstalt. à Kr. 2. i öfvertryck 50 öre.
- , Höjdkarta öfver norra —, utgifven af Generalstabens topografiska afdelning. 1:500 000. 4 blad. Stockholm, 1897, Generalstabens litogr. anstalt. Kr. 4,50.
- , Höjdkarta öfver södra och mellersta —, utgifven af Generalstabens topografiska afdelning. 1:500 000. Blad 5. Stockholm, 1897.
- Værdalen**, Kart over — med Angivelse af Skredet den 19 Mai 1893. 1:20 000. [Kristiania, 1895.]

K. Russland.

(Vergl. auch: Russisches Reich.)

(Kaukasus, siehe: Asiatisches Russland.)

a. Landeskunde und Chorographie.

- Ålands-Inseln**, Die —. [Nach A. Weis.] *Jb. der Astron. u. Geophysik, Leipzig*, 1897, 7, 178—180.
- Baye**, Baron de, De Moscou à Krasnoïarsk. *C.-R. S. G., Paris*, 1897, 94—99.
- , Baron de, De Moscou à Krasnoïarsk. *Souvenirs d'une Mission. Rev. de G., Paris*, 1897, 40, 246—270, 321—347. ††. * 1:15 000 000.
- Belza**, Stan., W kraju tysiaca jeziór, z podróży i przechadrek po Finlandyi. [Eine Reise durch Finland.] 2. Auflage. 227 pag. Warschau, Krakau, Petersburg, 1897.
- Bielenstein**, A., Eine Fahrt nach Runö im Rigaischen Meerbusen. *Globus, Braunschweig*, 1897, 71, 101—107. ††.
- Bourge**, Georges, Odessa. *B. S. G. Marseille*, 1897, 21, 123—142. *.

- Bournand**, François, Chez nos amis les Russes (Voyages; Description; Histoire; Géographie; Mœurs; Usages; Coutumes; Villes principales; Monuments célèbres; Grands souvenirs historiques; les Grands Hommes, etc.) 447 pag. Paris, 1897, libr. Téqui. Fr. 3,50. 18.
- Boutrouse**, Alexandre, En Crimée. *Rev. de G., Paris*, 1897, 41, 81—87. *
- Davidson**, E., Der Norden Russlands. Nach dem Sammelwerk „Die Produktivkräfte Russlands“ von Kowalewski. *G. Z., Leipzig*, 1897, 3, 472—476.
- Dobrovits**, Mátyás, Oroszországi utam. [Meine Reise nach Russland.] 64 pag. Pozsony, 1897, Stampfel K. kiadása.
- Engelhardt**, A. P., Russkij Ssjewer. [Russlands Norden.] St. Petersburg, 1897.
- Expedition**, Die russische — zur Beobachtung der Sonnenfinsternis im August 1896. *Gaea, Natur u. Leben., Leipzig*, 1897, 33, 585—589.
- Falk**, Zsigmond, Oroszország. Uti vázlatok. [Russland. Reise-Skizzen.] 146 pag. Budapest, 1897, Kilián Frigyes kiadása. F. 2.
- Franzosa**, Karl Emil, Halb-Asien. Land und Leute des östlichen Europa. Band 5 u. 6. Aus der grossen Ebene. Neue Kulturbilder aus Halb-Asien. 2. gänzlich umgearbeitete Auflage. 2 Bände. XVII-251-248 pag. Berlin, 1897, Concordia Deutsche Verlags-Anstalt. M. 6. In einem Leinw.-Bd. M. 7.
- Haumant**, Souvenirs de Russie. *B. Union G. du Nord de la France, Douai*, 1897, 18, 162—168.
- Jablonowski**, Aleks., Polska XVI w. pod względem geograficzno-statystycznym, tom XI: Ziemie Ruskie, Ukraina, Kijów-Braclaw, driał III. [Polen in geographisch-statistischer Beziehung. Bd. XI. Ukraine. III. Th.] *Zróbda dziejowe, Warschau*, 1897, 22, 4, 736, LIX.
- Jankowski**, Czesław, Powiat oszmiański. Materyały do dziejów ziemi i ludzi. [Bezirk von Osmiana. Lithauen. Land und Volk.] I. Theil. VIII-39 pag. ††. *. Petersburg-Krakau, 1896.
- , Czesław, Powiat oszmiański, materyały do dziejów ziemi i ludzi. Część II. [Bezirk Osmiana, Gouv. Wilna. Materialien zur Landes- und Volkskunde.] VI-285 pag. ††. †. Petersburg, Krakau, 1897.
- Knipowitsch**, N. M., Projekt nautschno-promysslowych issljedowanij u Murmanskago berega. [Projekt einer wissenschaftlich-technischen Untersuchung der Murman-Küste.] 19 pag. St. Petersburg, 1897.
- Koskowski**, Bolesław, Powiat Biłgorajski. [Bezirk Bilgoraj, Gouv. Lublin.] *Dod. mics. do Przegl. Tyg. Warschau*, 1895, 2, 118—141. *
- Kühl**, C., Einige Bemerkungen über Onega (Weisses Meer). *A. der Hydrogr. u. Marit. Met., Berlin*, 1897, 25, 231—233.
- Lenoir**, Anatole, Impressions de voyage. En Russie. 158 pag. Issoudun, 1896, impr. Motte.
- Léouzon Le Duc**, L., Souvenirs et Impressions de voyage dans les pays du nord de l'Europe. (Suède, Finlande, Danemark, Russie.) 2^e édition. VIII-221 pag. Paris, 1896, Delagrave. 18.
- Logan**, John A. jun., In Joyful Russia. With Many Illustrations in Colours and Black and White. X-275 pag. London, C. A. Pearson. 10 s. 6 d.
- Murman-Küste**, Die —. *Marine-Rundschau, Berlin*, 1897, 8, 416—430. *
- Nielsen**, Yngvar, Valamo i Ladoga. *Norske G. S. Aarbog, Kristiania*, 1897, 8, 1—21. ††.
- Register**, Alfabetiskt — till skolkarta öfver Finland. 8. uppl. jemte korta statistiska uppgifter. (Svensk-finsk.) 32 pag. Helsingfors, 1897, G. W. Edlund. M. o. 15.
- Romer**, Eug., Spis prac odnoszących się do fizyografii ziem polskich za lata 1891—1895. [Bibliographie zur polnischen Landeskunde für die Jahre 1891—1895.] *Kosmos, Lemberg*, 1897, 22, 340—392, 587—661.
- Saint-Yves**, G., De la Volga à la frontière Sibérienne, l'Oural méridional. *B. S. G. Marseille*, 1897, 21, 231—253.
- Schubert**, Karl, Riga. Ein deutsches Städtebild. *Aus allen Weltteilen, Berlin*, 1897, 28, 307—315.

- Schütz, Frdr.**, Das heutige Russland. Momentaufnahmen. 1. u. 2. Auflage. VIII-208 pag. Leipzig, 1897, Dunker & Humblot. M. 3,60.
- Sorel, Albert**, Conférence sur la Russie. *B. S. normande G., Rouen*, 1896, 18, 132—149.
- Ssidenssner**, Sswjedjenija o Murmansskom beregje, ssobrannyja ljetom 1896 g. [Nachrichten über die Murmanküste, gesammelt im Sommer 1896.] 104 pag. *. St. Petersburg, 1897, Druck des Marine-Ministeriums.
- Ssimon, Th.**, Ljessisstaja tschasst obschtschago ssyrta. [Das Waldgebiet des „Obschtschij Ssyrt“.] *Isw. Orenburgskago otdjela Imp. Russ. G. Ob., Orenburg*, 1897, Heft 10, 43—79. *
- Sslutschewsskij, K. K.**, Po Ssjewero-sapadu Rossii. [Zum Nordwesten Russlands.] Bd. I: 478 pag. ††. *. Bd. II: 622 pag. ††. *. St. Petersburg, 1897.
- , K. K., Po ssjewero Sapadu Rossii. [Im Nordwesten Russlands.] 2 Bde. 305 pag. ††. 2*. St. Petersburg, 1897.
- Stern, Bernh.**, An der Wolga. Von Nischny-Novgorod nach Kasan. Reiseumomente. III-157 pag. Berlin, 1897, S. Cronbach. M. 2.
- Treusch von Buttlar, Kurt**, Erlebtes und Beobachtetes aus Russland. *Die Grenzboten, Leipzig*, 1896, 55, IV, 28—37, 73—82, 126—137, 190—195, 220—227.
- Tweddle, Alec.**, Through Finland in Carts. 378 pag. London, A. and C. Black. 15 s.
- Vidal-Lablache, P.**, et Paul Dupuy, Cartes murales (double face), parlantes au recto, muettes au verso, avec notices. Notices des cartes n° 34: Russie physique; n° 34 bis: Russie politique, contenant: 1° noticé, 2° questionnaire avec réponses. 40 pag. Paris, 1897, libr. Colin et Ce. 12.
- Westermarck, Edouard**, La Finlande. (Extrait de la Revue internationale de sociologie.) 15 pag. Beaugency, impr. Laffray. Paris, 1897, libr. Giard et Brière.
- Wóźniak, K.**, Kraj w obrazach: Królestwo polskie, zbiór fotogr. najbardziej nwagi godnych miast, okolie, zabytków staroż. i dzieł sztuki. [Kgr. Polen in Wort und Bild.] Warschau, 1897.
- Zbyszewski, L.**, Conférence sur l'exposition nationale russe de Nijny-Novgorod. *B. S. G. Lyon*, 1897, 14, 229—267.

b. Geodäsie.

- Abelss, G.**, O wysotje Alekssandrowsskoj ssopki i Taganaja. [Über die Höhe der Alexanderspitze und des Taganai.] *Isw. Imp. Russ. G. O., St. Petersburg*, 1897, 33, 366—368.
- Dubiago, D.**, Results of Latitude-Observations at the Imperial Observatory of Kasan. *The Astronomical J., Boston*, 1897, 18, 97—98.
- Korpussa Woennyh Topografow**, Otschet o geodesitschesskich, astronomschesskich, topografitschesskich i kartografitschesskich rabotach, proiswedennyh tschinami — w 1895 godu. [Bericht über die geodätischen, astronomischen, topographischen und kartographischen Arbeiten des Militärtopographen-Corps im Jahre 1895.] *Sap. woenno-topografitschesskago otdjela Glawnago Schtaba, St. Petersburg*, 1897, 54, 1—41.

c. Physische Geographie.

α. Allgemeines.

- Finnland**, Meteorologie und Erdmagnetismus in —. [Nach A. Heinrichs und E. Biese.] *Met. Z., Wien*, 1897, 14, 341—349.
- [**Jdanko, M. E.**], Ueber die Resultate der magnetischen und hydrographischen Beobachtungen im Eismeeere in den Jahren 1893 bis 1895. *A. der Hydrogr. u. Marit. Met., Berlin*, 1897, 25, 215—218.

- Kruber, A.**, Bolota i osera Bogorodsskago ujesda Moskowsskoj gubernii i ssjewero-sapadnoj tschassti Rjasansskoj gubernii. [Moore und Seen des Bogorodski'schen Bezirkes des Moskauer Gouvernements und des nordwestlichen Teiles des Gouvernements Rjäsan.] *Semlewjedjenje, Moskau*, 1897, 4, Heft 3/4, 116—130.
- Ssokolow, N.**, Gidrogeologitschesskija issljedowanija w Nowomoskowskom ujesdje. Ekaterinoslawskoj gubernii. [Hydrogeologische Untersuchungen im District von Nowomoskowsk des Gouvernementes Jekaterinoslaw.] *Isw. Geologitschesskago Komiteta, St. Petersburg*, 1897, 16, 191—220. *
- Tanfliew, G. J.**, Fisiko-geografitschesskija oblassti Ewropejskoj Rossii. [Die physisch-geographischen Gebiete des Europäischen Russland.] *Trudy Imp. Woln. Ekonom. Ob.*, 1897, 1.

β. Geophysik.

- Bodentemperatur**, Die — in Wald und Freiland. [Nach Th. Homén.] *Centralbl. für das gesamte Forstwesen, Wien*, 1897, 23, 286—287.
- Horizontalpendel-Beobachtungen** in Charkow. [Nach G. Lewitzky.] *Jb. der Astron. u. Geophysik, Leipzig*, 1897, 7, 168—172.
- Magnetische Anomalien** in Russland nach den Beobachtungen von M. Th. Moureaux. *Met. Z., Wien*, 1897, 14, 158—159.
- Popow, P. G.**, Otschet o rabotach po issljedowaniju magnitnych anomalij Kurskoj gub. w 1897 godu. [Bericht über die Arbeiten zur Untersuchung der magnetischen Anomalien des Gouv. Kursk, im Jahre 1897.] *Kursk*, 1897.
- Vannary, P.**, Sur la température du sol dans certains endroits de l'Empire de Russie. *Mém. Ac. Imp. Sc. St.-Petersbourg. Classe des Sc. Phys. et Math.*, 1897, (8) 5, No. 7. II-58 pag. †. [In russ. Spr.]

γ. Klimatologie.

- Danilow, L.**, Grosy wosstotschnoj Rossii. [Unwetter im östlichen Russland.] *Utschenyja Sap. Imp. Kasansskago Universnieteta*, 1897, 64, Heft 9, 95—150.
- Finnland**, Einige Resultate meteorologischer Beobachtungen in —. *Met. Z., Wien*, 1897, 14, 310—311.
- Odessa**, État général de l'atmosphère à — pour l'année 1896. *B. S. G. Comm. Bordeaux*, 1897, (2) 20, 390—391.
- Prinz, W.**, Notes sur quelques observatoires météorologiques de la Russie. *Ciel et Terre, Bruxelles*, 1897, 18, 409—416, 438—457. ††. 4 †.
- Rykatschew, M.**, Der Zusammenhang zwischen Wasserstandsschwankung und Niederschlag im Gebiete der oberen Wolga. Ein Beitrag zur allgemeinen Frage der Hochwasserprognose. Aus dem Russischen übertragen u. mit einigen Anmerkungen herausgegeben von H. Gravelius. IX-45 pag. 2 †. Dresden, 1897, A. Köhler. M. 2,50.
- Woelikof, A.**, Das Klima Astrachans nach F. Schperk. *Met. Z., Wien*, 1897, 14, 254—262.

δ. Gebirgskunde.

- Amalzikij, W. P.**, Geologitschesskaja eksskurssija na ssjewer Rossii. [Geologische Excursionen zum Norden Russlands.] *Trudy Imp. Ss.-Peterburgsskago Ob. Esstesstwoosnanija, St. Petersburg*, 1897, 28, Heft 1, 77—82.
- Androussow, N.**, Environs de Kertsch. Guide des excursions du VII. Congrès Géologique International, St. Petersburg, 1897, 1—16. ††. 2*.
- Arzruni, A.**, Die Mineralgruben bei Kussa und Miass. Guide des excursions du VII. Congrès Géologique International, St. Petersburg, 1897, Heft IV, 1—25. ††.
- Baldaoci, L.**, La VII. Sessione del Congresso geologico internazionale a Pietroburgo e la escursione agli Urali. *B. R. Comitato Geol. d'Italia, Roma*, 1897, 28, 248—276.
- Barrois, Ch.**, Les roches éruptives de la Crimée visitées par le congrès. *B. S. Géol. France, Paris*, 1897, (3) 25, 726.

- Barrois, Ch.**, Les terrains cristallins visités en Finlande par le congrès géologique international. *B. S. Géol. France, Paris, 1897, (3) 25, 724—725.*
- Bartnew, J. P.**, O mjednych rudach na rjekje Zylmje. [Über die Kupfergruben am Flusse Zylma.] *Isw. Imp. Russ. G. Ob., St. Petersburg, 1897, 33, 53—66. **
- Bertrand, Marcel**, Les excursions du septième congrès géologique international en Russie. *B. S. Géol. France, Paris, 1897, (3) 25, 705—723.*
- Bogosslowsskij, N. A.**, Bassejn Sysrana. Isslsjedowanija gidrogeologitschesskago otdjela. Potschwennija isslsjedowanija. [Das Becken von Sysran. Forschungen der hydrogeologischen Section. Bodenanalysen.] *Trudy eksspedizii dlja isslsjedowanija isstotschnikow glawnejschich rjek Ewropejskoi Rossii, 32 pag. ** St. Petersburg, 1897.
- , N. A., Bassejn Wolgi. Isslsjedowanije gidrogeologitschesskago otdjela. Potschwennija isslsjedowanija. [Das Wolga-Becken. Untersuchungen der hydrogeologischen Abteilung. Bodenanalysen.] *Trudy eksspedizii dlja isslsjedowanija isstotschnikow glawnejschich rjek Ewropejskoi Rossii, 39 pag. 2*.* St. Petersburg, 1897.
- , N. A., Njesskolko sslow o potschwach Kryma. [Einige Beobachtungen über die Bodenarten der Krim.] *Isw. Geologitschesskago Komiteta, St. Petersburg, 1897, 16, 279—289.*
- Boule, M.**, Excursions du congrès géologique international en Finlande et sur la Volga. *B. S. Géol. France, Paris, 1897, (3) 25, 856—860.*
- Congress**, Internationaler Geologen— in Russland, vergl. auch: Geographische Gesellschaften, Versammlungen und Ausstellungen.
- Foc** ⁴ ₁₈₈₉ ⁷, E. Ss., Geologitschesskija isslsjedowanija w ssjewernom Uralje w 1887—1889 gg. [Geologische Forschungen im nördlichen Ural während der Jahre 1887—1889.] *Gornyj Shurnal, 1897, 3, September, 337—376. **
- Futterer, K.**, Beiträge zur Geologie des Süd-Ural. *Z. f. praktische Geologie, Berlin, 1897, 193—201, 338—347. ††.*
- Golovinsky et Lagorio**, Itinéraire géologique d'Aloueha à Sébastopol par Yalta, Bakhtchissarai et Mangoup-Kalé. Guide des excursions du VII. Congrès Géologique International, St. Petersburg, 1897, Heft XXXIII, 1—28. ††. †. *
- Gorodzew, W.**, Werchne-Jursskija obrasowanija w okressnosstjach g. Jaroslawlja. [Obere Juraablagerungen in der Umgegend der Stadt Jaroslaw.] *Jesh. Geol. i Min. Rossii, 1897, 2, Heft 2, 30—31.*
- Gryf, W. J.**, Złoto na Uralu. [Gold im Ural.] *Tygodnik Illustr., Warschau, 1896, No. 43, 44. ††.*
- Howorth, Henry H.**, The Geological Recent Origin of the Surface Contour of Scandinavia and Finland, and its Lessons. *The Geol. Mag., London, 1897, N. Series, Decade IV, 4, 355—361, 397—404.*
- Karpinsky, A.**, Versant oriental de l'Oural. D'Ourjom à Ekathérinbourg. Guide des excursions du VII. Congrès Géologique International, St. Petersburg, 1897, Heft V, 1—44. ††. †.
- Kontkiewicz, Stan.**, Krótkie sprawozdanie z badan' geologicznych w gub. kieleckiej w latach 1893—1895. [Bericht über geologische Studien im Gouv. Kielce in den Jahren 1893—1895.] *Pam. Fiz., Warschau, 1896, 10, A, 3—6.*
- , St. Sól kamienna w Królest. Polskiem. [Das Steinsalz in Kgr. Polen.] *Przegl. techn., Warschau, 1897, 35, 858—864. †.*
- Krasnopolsky, A.**, Chemin de fer de l'Oural. Guide des excursions du VII. Congrès Géologique International, St. Petersburg, 1897, Heft X, 1—16. ††.
- Krischtawowitsch, N. I.**, Eschtsche o meshlednikowych otlosheniach w okressnosstjach g. Grodna. [Beitrag zur Kenntniss der interglacialen Ablagerungen in der Umgegend von Grodna.] *Jesh. Geol. i Min. Rossii, 1897, 1, Heft 2, 25—30.*
- , N. I., Jursskija obrasowanija w okressnosstjach g. Lukowa. [Juraablagerungen aus der Umgegend von Lukow.] *Jesh. Geol. i Min. Rossii, 1897, 2, Heft 1, 8—13.*

- Krischtawowitsch, N.**, Uspjечи isutschenija possljjetretitschnych obrasowanij Rossii 1896 g. [Fortschritte im Studium der posttertiären Ablagerungen in Russland (im Jahre 1896).] *Jesh. Geol. i Min. Rossii*, 1897, 2.
- Krotow, P.**, Geologitschesskija issljedowanija w zentralnoj tschassti Wjatskkoj gubernii w 1896 g. [Geologische Untersuchungen im centralen Teil des Govv. Wjatka im Jahre 1896.] *Isw. Geologitschesskago Komiteta, St. Petersburg*, 1897, 16, 75—102.
- , P. I., Njesskolko samjetschanij o tektonike Dnjeprowskoj kristalitschesskoj polossy. [Einige Bemerkungen über die Tektonik der Zone krystalliner Gesteine am Dnjepr.] *Jesh. Geol. i Min. Rossii*, 1897, 1, Heft 2, 30—37.
- Kruber, A.**, K woprossu ob isutschenii bolot Ewropejskkoj Rossii. [Beiträge zur Kenntniss der Torfmoore des Europäischen Russland.] *Semlewjedjenje, Moskau*, 1897, 4, Heft 3/4, 99—115.
- Lagorio, A.**, Itinéraire Géologique par le Kara-Dagh. Guide des excursions du VII. Congrès Géologique International, St. Petersburg, 1897, Heft XXXI, 1—14. ††. *
- Lorenzen, A.**, Die Verschiebungen der Strandlinie an der Westküste Finnlands. *Globus, Braunschweig*, 1897, 72, 161.
- Marinelli, O.**, Osservazioni sopra i ghiacciai del Canin nel 1897. *In Alto, Udine*, 1897, No. 6.
- Morosewitsch, I.**, Geologitschesskija nabljudenija wdol Ekaterinburgo - Tscheljabinskkoj sheljesnoj dorogi. [Geologische Untersuchungen entlang der Eisenbahnlinie Jekatherinenburg - Tscheljabinsk.] *Isw. Geologitschesskago .K. i M. Komiteta, St. Petersburg*, 1897, 16, 103—131. *
- Nikitin, S.**, De Moscou à Koursk. Guide des excursions du VII. Congrès Géologique International, St. Petersburg, 1897, Heft XIV, 1—8. ††.
- , S., De Moscou à Oufa. Guide des excursions du VII. Congrès Géologique International, St. Petersburg, 1897, Heft II, 1—24. ††.
- , S., Les environs de Moscou. Guide des excursions du VII. Congrès Géologique International, St. Petersburg, 1897, Heft I, 1—16. ††.
- , Ss., Russkaja geologitschesskaja biblioteka sa 1896 god. [Russische geologische Bibliographie für 1896.] Beilage zu Bd. 16 der *Isw. Geol. Komiteta*. 248 pag. St. Petersburg, 1897.
- Ordoñez, Ezequiel**, Breve resena de las excursiones verificadas durante el 7. congreso geológico internacional. *Mem. S. Científica „Antonio Alzate“, México*, 1897, 11, 81—87.
- Pawlow, A. P.**, Voyage géologique par la Volga de Kazan à Tzaritsyn. Guide des excursions du VII. Congrès Géologique International, St. Petersburg, 1897, Heft XX, 1—40. ††. 8 †.
- Sabatini, V.**, Congresso geologico internazionale di Pietroburgo. Escursione in Finlandia. *B. R. Comitato Geol. d' Italia, Roma*, 1897, 28, 277—283.
- Schmidt, F.**, Excursion durch Estland. Guide des excursions du VII Congrès Géologique International, St. Petersburg, 1897, Heft XII, 1—21. ††.
- , F., Kurze Übersicht der Geologie der Umgebung von St. Petersburg. Guide des excursions du VII. Congrès Géologique International, St. Petersburg, 1897, 1—14. ††. *
- Sederholm & Ramsay**, Les excursions en Finlande. Guide des excursions du VII. Congrès Géologique International, St. Petersburg, 1897, Heft XIII, 1—22. ††. 2 *.
- Siemiradzki, J.**, Zarys geologii Warszawy. [Geologie von Warschau.] *Pam. Fizyogr., Warschau*, 1897, 15 B.
- Sokolow, N.**, Beiträge zur Kenntnis der Limane Südrusslands. *Sap. Imp. Russ. Mineralogitschesskago Ob., St. Petersburg*, 1897, 35, 1—18.
- & **Armachevsky**, Excursion au Sud de la Russie. Guide des excursions du VII. Congrès Géologique International, St. Petersburg, 1897, Heft XXI, 1—40. ††. 4 †. *

- Sokolow & Tschernyschew**, De Koursk au Bassin du Donetz. Guide des excursions du VII. Congrès Géologique International, St. Petersburg, 1897, 1—3.
- Sokolow, D.**, K orografii i geologii Obschtschago Ssyrt. [Zur Orographie und Geologie der „Obschtschij Ssyrt“.] *Izv. Orenburgskago otdjela Imp. Russ. G. Ob.*, Orenburg, 1897, Heft 11, 58—84. *
- Stuckenbergh, Nikitin & Amalitzky**, De Perm à Nijny-Novgorod. Guide des excursions du VII. Congrès Géologique International, St. Petersburg, 1897, Heft XI, 1—19. ††.
- Talijew, V.**, Ssjewernaja graniza tschernosjoma. [Die nördliche Grenze des Tschernosebodens im Kreise Sergatsch des Gouvernements Nishnij-Nowgorod.] *Arbeiten der Naturforschergesellschaft a. d. Universität Kasan*, 28, Lfg. 4.
- Toll, E.**, Geologitschesskija issljedowanija w oblassti ssisstemy rjeki Kurljandsskoj Aa. [Geologische Untersuchungen im Gebiet der Kurländischen Aa.] *Izv. Geologitschesskago Komiteta, St. Petersburg*, 1897, 16, 155—190.
- Toula, Franz**, Eine geologische Reise in das südliche Randgebirge (Jaila Dag) der taurischen Halbinsel. (Tagebuchaufzeichnungen.) *Z. D. Geol. Ges., Berlin*, 1897, 49, 384—416. ††.
- Tschernyschew, Th.**, A partir de la ville d'Oufa jusqu'au versant oriental de l'Oural. Guide des excursions du VII. Congrès Géologique International, St. Petersburg, 1897, Heft III, 1—40. ††. 4 †. *
- , Th., Le chemin de fer de l'Oural dans les limites des districts miniers de Taguil et de Goroblagodat. Guide des excursions du VII. Congrès Géologique International, St. Petersburg, 1897, Heft IX, 1—23. ††.
- & **Loutougin**, Le bassin du Donetz. Guide des excursions du VII. Congrès Géologique International, St. Petersburg, 1897, Heft XVI, 1—55. ††. 2 *.
- Tutkowsskij, P. A.**, 1) K geologii Luzkago ujesda, Wolynsskoj gub. 2) Ob osernom i ssbačernalnom loessje. [1) Zur Geologie des Lutzischen Bezirkes im Gouv. Wolynien. 2) Über Seelöss und subaërischen Löss.] *Jesh. po Geol. i Min. Rossii, Warschau*, 1897, 2, Heft 3—4.
- Ural**, Eine vergleichende Charakteristik des — und Kaukasus. [Nach K. Futterer.] *Jb. der Astron. u. Geophysik, Leipzig*, 1897, 7, 110—116.
- Vogdt, C. de**, Le Jurassique à Soudak. Guide des excursions du VII. Congrès Géologique International, St. Petersburg, 1897, Heft XXXII, 1—8. †.
- Wollossowitsch, K. A.**, Geologitschesskija nabljudenija w nishnem tetschenii ssjewernej Dwiny. [Geologische Beobachtungen am Unterlauf der nördlichen Dwina.] *Protokoly saszjedanij i Trudy Ob. Esstesstwojsepytatelej pri Imp. Warschawsskom Univ., otd. biologii, Warschau*, 1897, 8.
- Wyssotsky, N.**, Les gisements d'or du Système de Kotchkav dans l'Oural du sud. Guide des excursions du VII. Congrès Géologique International, St. Petersburg, 1897, Heft VI, 1—6. *.
- Zimmermann, E.**, Die geologische Aufnahme Finnlands. *Z. f. praktische Geologie, Berlin*, 1897, 73—77. *.

ε. Hydrographie.

- Anutschin, D. N.**, Werchnewolshsskija osera i werchowja Sapadnoj Dwiny. [Die Seen des oberen Wolgabietes und die Quellen der Westlichen Dwina.] *Trudy eksspedizii dlja issljedowanija isstotschnikow glawnejschich rjek Ewropejskoj Rossii*. 166 pag. ††. 4 †. 2 *. Moskau, 1897.
- Ebroshek, Th. G.**, Bassejn Dona. Issljedowanija gidrotechnitschesskago otdjela 1895 g. [Das Becken des Don. Untersuchungen der hydrotechnischen Abteilung im Jahre 1895.] *Trudy eksspedizii dlja issljedowanija isstotschnikow glawnejschich rjek Ewropejskoj Rossii*. 63 pag. St. Petersburg, 1897.
- , Th. G., Bassejn Wolgi. Issljedowanije gidrotechnitschesskago otdjela 1895 goda. [Das Wolgabecken. Untersuchungen der hydrotechnischen Abteilung im Jahre 1895.] *Trudy eksspedizii dlja issljedowanija isstotschnikow glawnejschich rjek Ewropejskoj Rossii*. 28 pag. ††. St. Petersburg, 1897.

- Is gidrograftschesskich nabljudenij na ssjewerje Rossii br 1893—95 gg.** [Über die hydrographischen Arbeiten im Norden Russlands, während der Jahre 1893—95.] *Semlewjedjenje, Moskau*, 1897, 4, Heft 3/4, 139—143.
- Lorenzen, A.**, Der Reliktensee Mogilnoje. *Globus, Braunschweig*, 1897, 71, 227.
- Marinelli, Olinto**, Dati morfometrici sul Lago di Onega. *B. S. G. Italiana, Roma*, 1897, (3) 10, 450—456. ††.
- Rippass, B. A.**, Ssmjena wod w reliktowom oserje Mogilnom na osstrowje Kildinje. [Die Wassercirculation im Relicten-See „Mogilnoje“ auf der Insel Kildin.] *Isw. Imp. Russ. G. Ob., St. Petersburg*, 1897, 33, 67—80.
- Rykatschew, M.**, Der Zusammenhang zwischen Wasserstandsschwankung und Niederschlag im Gebiete der oberen Wolga. Ein Beitrag zur allgemeinen Frage der Hochwasserprognose. Aus dem Russischen übertragen u. mit einigen Anmerkungen herausgegeben von H. Gravelius. IX-45 pag. 2 †. Dresden, 1897, A. Köhler. M. 2,50.
- Ssowjetow, Ss.**, Njekotoryja dannija po temperaturje Newy. [Einige Angaben über die Temperatur der Newa.] *Meteorologitschesskij Wjesstnik*, 1897, No. 11, 481—483.
- Woeikof, A.**, Bemerkungen über die Temperatur russischer Flüsse und Seen. *Met. Z., Wien*, 1897, 14, 170—174.

d. Biologische Geographie.

- Ballass, M.**, Winodjelic w Rossii. I: Krym, sstepnaja tschasst Tawritschesskoj gub., Don i Astrachan. [Weinbau in Russland. I: Krim, Steppengebiet des Tawritschesskischen Gouv., Don und Astrachan.] *St. Petersburg*, 1897.
- Bulatkin, A.**, Beitrag zur Kenntniss der Flora des Wladimirschen Gouvernements. *Scripta Botanica, St. Petersburg*, 5, 218.
- Fedtschenko, O. A.**, Material k florje Archangelsskoj gubernii. [Beitrag zur Flora des Gouv. Archangelsk.] *B. S. Imp. des Naturalistes, Moskau*, 1897, No. 3, 469—484.
- Flerow, A.**, Botanische Untersuchungen im Wladimirschen Gouvernement. *J.-Ber. Ges. d. Naturforscher in Moskau*, 1896, 14—15.
- , A. F., Eine kurze Skizze der Pflanzengenossenschaften des nordwestlichen Theiles des Wladimir'schen Gouvernements. *Botanisches Centralblatt, Cassel*, 1897, 70, 261—262.
- Korshinsskij, Ss. I.**, Nowyja dannija dlja flory Urala. [Neue Beiträge zur Flora des Ural.] *Trudy Imp. Sa.-Peterburgsskago Ob. Esstesstw.*, 1897, 28, Heft 1, 5—14.
- Krause, Ernst H. L.**, Vegetationsskizze des russischen Gouvernements Poltawa. *Globus, Braunschweig*, 1897, 72, 315—320.
- , Ernst H. L., Vegetationsskizze Mittelrusslands. Botanische Notizen von der Reise zum internationalen medicinischen Kongress in Moskau. August 1897. *Globus, Braunschweig*, 1897, 72, 197—200.
- Kusnezow, N. J.**, Die russischen Steppen. *Naturw. Wochenschrift, Berlin*, 1897, 12, 319—322.
- , N. J., Bassejn Oki. Geo-botanitschesskija issljudowanija 1894 g. [Das Becken der Oka. Geo-botanische Untersuchungen im Jahre 1894.] *Trudy eksspedizii dlja issljudowanija isstotschnikow glawnjejschich rjek Ewropejskoj Rossii*. 56 pag. *St. Petersburg*, 1897.
- , N. J., Übersicht der in den Jahren 1891—94 über Russland erschienenen phyto-geographischen Arbeiten. *Botan. Jahrbücher f. Systematik, Pflanzengesch. u. Pflanzengeogr., Leipzig*, 1897, 22, *Litteraturbericht*, 24—44.
- Laurén, Walter**, Växtförhållandena i gränstrakterna mellan mellersta och södra Österbotten. *Acta S. pro fauna et flora Fennica, Helsingfors*, 1897, 13, No. 2. 44 pag.

- Lehmann, Eduard**, Nachtrag (I) zur Flora von Polnisch-Livland mit besonderer Berücksichtigung der Florengebiete Nordwestrusslands, des Ostbalticums, der Gouvernements Pskow und St. Petersburg sowie der Verbreitung der Pflanzen durch Eisenbahnen. Mit einem Index generum als Anhang. *Arch. f. d. Naturkunde Liv-, Ehst- und Kurlands. Jurjew*, 1897, (2) *Biologische Naturkunde* 11, 433—556.
- Materialy** po isslijedowaniju ljesow ssjewera. [Materialien zur Kenntniss der Wälder des Nordens.] Von Ss. Noi . . . sskij. *Ljessnoj Shurnal*, 1897, Heft 3, 400—410.
- Misiewicz, M.**, Las (na ziemiach polskich) i jego ekonomiczne i hygieniczne znaczenie. [Die ökonomische und hygienische Bedeutung der polnischen Wälder.] *Bibl. Warsz.*, *Warschau*, 1896, 223, 110—135.
- , M., Lasy w Królestwi Polskiem. [Die Wälder im Königreich Polen.] *Zdrowie*, *Warschau*, 1897, 13, 4—15, 62—68, 97—102.
- Paczoski, J.**, Przyczynek do historii badań flory krajowej. [Beitrag zur Geschichte der Floraforschungen im Königreich Polen.] *Pam. Fiz.*, *Warschau*, 1896, 14 C, 145—151.
- Panaew, Th.**, Wsajmodjejsztwie meshdu klimatom i ljesom w Permsskom kraje. [Wechselbeziehungen zwischen Klima und Waldbedeckung im Gouv. Perm.] *Meteorologitschesskij Wjesnik*, 1897, No. 9, 391—395.
- Taliew, W. I.**, K woprossu o reliktowej rassitelnossti lednikowago perioda. [Zur Frage der Relictenflora der Glacialzeit.] *Trudy Ob. Isspytatelej Prirody pri Imp. Charkowskom U.*, *Charkow*, 1897, 31, 127—243.
- Tanfiljew, G. J.**, Fisiko-Geografitschesskija oblassti jewropejskoj Rossii. [Die boden- und pflanzengeographischen Gebiete des europäischen Russlands.] Herausg. v. d. kaiserl. freien ökonom. Ges. 33 pag. 2*. St. Petersburg, 1897, W. Djemakow. [Mit deutschem Resumé.]
- Zograf, Nicolas**, Les problèmes de l'acclimatation en Russie. *Rev. Scientifique*, *Paris*, 1897, (4) 8, 744—748.

e. *Anthropogeographie.*

- Bielenstein, A.**, Das lettische Wohnhaus in der Mitte des 19. Jahrhunderts. *Globus*, *Braunschweig*, 1897, 72, 377—384. ††.
- Etnografitschesskija** kolekzii na Wsserossijskoj Wysstawkje 1896 g. w Nishnem-Nowgorodje. [Die ethnographischen Sammlungen auf der Allrussischen Ausstellung in Nishnij-Nowgorod, 1896.] *Etnografitschesskoje Obsorjenie*, 1897, No. 1.
- Gardner, K. M.**, „Sbiruschki“ is Tscherepowedzkago ujesda Nowgorodsskoj gub. [Die „Sbiruschker“ aus dem Tscherepowedzkischen District des Gouv. Nowgorod.] *Etnografitschesskoje Obsorjenie*, 1897, No. 2, 104—113.
- Grusinsskij, A. E.**, „Tschasstuschki“ is Pokrowsskago ujesda Wladimirsskoj gub. [Die „Tschasstuschker“ aus dem Distrikt Pokrowsskij im Gouv. Wladimir.] *Etnografitschesskoje Obsorjenie*, 1897, No. 2, 113—120.
- Jantschuk, N. A.**, Njesskolko nowych sswjedzenij o litowsskich tatarach. [Neue Beiträge zur Kenntniss der litowsskischen Taren.] *Isw. Imp. Ob. Ljubitelej Ewestuownanija, Antropologii i Etnografii, Anthropol. Abt.*, 1897, 18, Heft 1—3.
- Konstantinow, N. P.**, Schtschipunin, K kranologii drevnjago nasselenija Kosstromsskoj gub. [Zur Kranologie der Urbevölkerung des Gouv. Kosstroma.] *Isw. Imp. Ob. Ljubitelej Ewestuownanija, Antropologii i Etnografii, Anthropol. Abt.*, 1897, 18, Heft 1—3.
- Loewe, Rich.**, Die Reste der Germanen am schwarzen Meere. Eine ethnologische Untersuchung. XII-270 pag. Halle, 1896, M. Niemeyer. M. 8.
- Manozkow, W. I.**, Otscherki shisni na krajnem ssjewerje. Murman. [Studien über das Leben im äussersten Norden. Murman.] †*. *Archangelsk*, 1897.
- Nikolsskij, D. P.**, Etnografitschessko-antropologitschesskij otscherk wosstotschnych tscheremiss. [Ethnographisch-anthropologische Skizze der östlichen Tschere-missen.] *Trudy Antropologitschesskago Ob.*, 1897, 2, 3—109.

- Stenin, N. v.**, Die Permier. *Globus, Braunschweig*, 1897, **72**, 349—352, 371—374.
- Strzelbicki-Danilowicz, Kaz.**, Materiały do bibliografii antropologicznej polskiej. Antropometrya polska w pracach autorów polskich. [Materialien zur Bibliographie der polnischen Anthropologie.] *Wista, Warschau*, 1896, **10**, 282—315.
- , Kaz., Przyczynek do badań antropologicznych nad ludnością, Król. Polskiego. [Beitrag zur Anthropologie der Bevölkerung des Königreichs Polen.] *Zdrowie, Warschau*, 1896, **12**, 154—193.
- , Kaz., Z dziedziny antropologii ludności Król. Polskiego. [Zur Anthropologie der Bevölkerung des Königreichs Polen.] *Wzzechwiat, Warschau*, 1896, **15**, 472—476.
- Strzelecki, Adolf**, Materyały do bibliografii ludoznawstwa polskiego. [Baustoffe zur Bibliographie der polnischen Volkskunde.] *Wista, Warschau*, 1896, **10**, 98—109, 318—339, 564—589, 786—795; 1897, **11**, 33—52.
- Talko-Hryncowicz, Julian**, Charakterystyka fizyczna ludności Podola na podstawie własnych spostrzeżeń. [Physische Charakteristik der Bevölkerung von Podolien.] *Mater. antr.-archeol. i etnogr., Krakau*, 1896, **1 A**, 39—93.
- Tetzner, F.**, Das litauische Sprachgebiet. *Globus, Braunschweig*, 1897, **71**, 381—384. 2*.
- , F., Haus und Hof der Litauer. *Globus, Braunschweig*, 1897, **72**, 249—254. ††.

- Hausindustrie**, Die — in Russland. *Z. f. Schulgeogr., Wien*, 1897, **19**, 40—47.
- Laurent, Félix**, Construction d'un canal de jonction entre la Vistule et le Dniester en vue d'ouvrir une voie navigable directe de la Baltique à la Mer Noire et reliant Dantzig à Odessa. Projet de —. *Rev. de G., Paris*, 1897, **41**, 63—66.
- Población de Rusia**. *B. S. G. Madrid*, 1897, **39**, 191.
- Port, New russian** — on the Atlantic. *The Dublin Rev., London*, 1897, **120**, 194—195.
- Renard, L.**, Le canal de la Baltique à la Mer Noire. *La Nature, Paris*, 1897, **25**, II, 196. *
- Saint-Yves, G.**, et **Léon Zabloudowski**, L'évolution économique d'Odessa. *B. S. G. Marseille*, 1897, **21**, 143—149.
- Wilsson, I. I.**, O perezissi nasselenija Ss.-Peterburga 28 Ianwarja 1897 g. [Über die Einwohnerzählung St. Petersburgs am 28. Januar 1897.] *Izw. Imp. Russ. G. Ob., St. Petersburg*, 1897, **33**, 271—283.
- Wolga**, Die — als Schifffahrtsstrasse. *Hansa, Hamburg*, 1897, **34**, 378—379.

f. Historische Geographie.

- Bielenstein, A.**, Art u. Geschichte lettischer Siedelung. *Baltische Monatsschrift, Reval*, 1897, **44**, 273—288
- Cercha, Stan.**, Posznikiwania archeologiczne w gub. mohilewskiej, w pow. roha-czewskim i mohilewskim, dokonane w l. 1892—94. [Archäologische Forschungen im Bez. Rogaczew, Mohilew, Gouv. Mohilew i. J. 1892—1894.] *Materiały antr.-archeol. i etnogr., Krakau*, 1896, **1 A**, 94—108. †.
- Förteckning** ofver svenska ortnamn i Finland. 35 pag. (Särtryck ur Sv. literaturskpts skrifter XXXIV.) Helsingfors, 1897, Sv. literaturskpt. M. o. 25.
- Nowodworski, W.**, Ukraina XVI wieku w świetle badań Al. Jabłonowskiego. [Ukrain im XVI. Jahrh., nach Jabłonowski.] *Ateneum, Warschau*, 1897, **87**, 346—365.
- Transehe, Astaf von**, Die Eingeborenen Livlands im 13. Jahrhundert. *Baltische Monatsschrift, Reval*, 1896, **43**, 219—243, 289—315, 347—375.

g. Reiseführer.

- Baedeker, K.**, La Russie. Manuel du voyageur. Avec 14 cartes et 22 plans. 2. édition refondue et mise à jour. XLVIII-447 pag. Leipzig, 1897, K. Baedeker. Geb. M. 12. 12.
- , K., Russland. Handbuch für Reisende. Mit 14 Karten, 18 Plänen und 4 Grundrissen. 4. Auflage. LII-458 pag. Leipzig, 1897, K. Baedeker. Geb. M. 12. 12.
- Dethloff, C. I.** u. **Alph. Krause**, Touren-Buch von Estland mit Fortführung der Touren bis in die Städte Nord-Livlands. Beilagen: Orientierungskarte, Touren-Bestätigungs-Formulare, Eisenbahn-Fahrplan, Dampfer-Linien und Kalendarium. XII-172 pag. Reval, 1897, (Kluge & Ströhm). Geb. in Leinw. M. 4. 16.
- Dobrzycki, H.**, Zdrojowiska, zakłady lecznicze i stacye klimatyczne w gub. Królestwa Polskiego i najbliższych gub. Cesarstwa. [Badeorte, Heilanstalten und klimatische Stationen im Königreich Polen.] XI-260 pag. ††. 9†. 3*. Warschau, 1896.

h. Karten.

- Atlas** rasspredjelenija atmostferynych ossadkow na rjetschnych bassejnach Ewropejskoj Rossii, po mjessjazam i sa wessj god, na ossnowanija dwazatiljetnich nabljudenij 1871—1890. [Atlas der Verbreitung der atmosphärischen Niederschläge in den Flussgebieten des Europäischen Russland, für die Monate und das ganze Jahr, auf Grund 20jähriger Beobachtungen von 1871—1890.] Trudy ekspedizii dlja issljedowanii isstotschnikow glawnjejschich rjek Ewropejskoj Rossii. 14*. St. Petersburg, 1897.
- Ekaterinburgsskago**, Karta semli bywshago — kasennago okruga. Wosstotschno-Ekaterinburgskij gornyj okrug. Permsskaja gub. [Karte des ehemaligen Kron-gutes von Jekatherinenburg. Oestl. Teil des Bergwerkdistrictes Jekatherinenburg. Gouv. Perm.] 2 Bl. 1:210 000. Mit 7 pag. Text. St. Petersburg, 1897.
- Ekaterinowskaja**, Plan of the — (Catharine) harbour. No. 471. St. Petersburg, 1896, Hydrograph. Departement.
- Finland**, Gödtköps post- och väg-karta (velociped-turist-karta) öfver —. Kompletterad till 1 April 1897. (Svensk-finsk.) 1:1 200 000. Helsingfors, 1897, G. W. Edlund. M. 2,50.
- , Karta öfver Storfurstendömet —, utg. af Öfverstyrelsen för landtmäteriet. 1:2 400 000. Ny uppl. Sektion E. 3. Helsingfors, 1897, Akademiska bokh. i distr. M. 3.
- , Kartbok. Utg. af Turistföreningen i Finland (Finsk-svensk.) 30 kartor och 22 stadsplaner. Helsingfors, 1897, Waseniuska bogh. i distr. Inb. M. 6,50.
- , Ny karta öfver alla trafikabla jernvägar i —. (Finsk-svensk.) 1:2 500 000. Helsingfors, 1897, G. W. Edlund. M. 0,50.
- , Skolkarta. 8de uppl. rättad och kompletterad 1897. (Svensk-finsk.) 1:2 500 000. Helsingfors, 1897, G. W. Edlund. Uppf. på styft papper. M. 0,65.
- Finlands** geologiska undersökning. 1:200 000. Kartbladet No. 32 Loimijoki med beskrifning af H. W. Wilkman. 72 pag. Helsingfors, 1897, Geologiska kommissionen. M. 2,50.
- Goroblagodatsskago**, Karta datschi kasennago — gornosawodsskago okrugi. Werchotursskij gornyj okrug. Permsskaja Gubernija. [Karte des Hütten-districtes und Krongutes Goroblagodat. Werchotursskischer Bergwerkdistrict. Gouv. Perm.] 4 W.:1 Z. Mit 27 pag. Text. St. Petersburg, 1897.
- Gotthold's** Aug., Kartennetze. Ausgabe B. Nr. 16. Russland. 4. Auflage. Lithographie. Kaiserslautern, 1897, A. Gotthold. M. 0,10. 4.
- Hausermann, R.**, Carte de la Pologne politique, à l'échelle de 1:3 000 000, dressée par —. (Atlas universel.) Paris, 1897, Fayard frères, édit.
- , R., Carte de la Russie d'Europe, à l'échelle de 1:15 000 000, dressée par —. (Atlas universel.) Paris, 1897, Fayard frères, édit.

- Hausermann, R.**, Carte de la Russie (provinces méridionales) à l'échelle de 1 : 10 000 000, dressée par —. (Atlas universel.) Paris, 1897, Fayard frères, édit.
- , R., Carte de la Russie (provinces septentrionales), à l'échelle de 1 : 10 000 000, dressée par —. (Atlas universel.) Paris, 1897, Fayard frères, édit.
- Hult, R.**, Handkarta öfver Finland för skolorna. 1 : 2 000 000. Helsingfors, 1897, W. Hagelstam. Uppfordrad på tjockt papper M. 2. På tyg M. 2. Med kaflar M. 3.
- Kandalaiski**, Plan of the — roadstead. No. 459. Petersburg, 1896, Hydrographisches Departement.
- Kettler, J. I.**, Die Küstenländer des Schwarzen Meeres. Redigirt von —. (Weimarer Hand- u. Reisekarten aller Länder der Erde. Nr. 96.) 1 : 3 000 000. 46 × 60,5 cm. 30. Auflage 1897. Farbendruck. Weimar, 1897, Geographisches Institut. M. 1.
- , J. I., Westrussische Grenzländer. Redigirt von —. (Weimarer Hand- und Reisekarten aller Länder der Erde. Nr. 91.) 1 : 3 000 000. 65 × 42,5 cm. 30. Auflage 1897. Farbendruck. Weimar, 1897, Geographisches Institut. M. 1.
- Konsohin, A.**, Geologitschesskaja karta ssjewnoj tschassti Tschernomorsskago pobereshja i smeshnago rajona Kubansskoj oblassti. [Geologische Karte eines Teiles der nördlichen Gestade des Schwarzen Meeres und des benachbarten Kuban-Bezirktes.] 5 Werst : 1 Zoll. Mat. z. Geol. des Kaukasus, 2. Serie, Heft 10.
- Korabelnaya**, Plans of the bays of —, Keyskaya, Tsyn-Novolok and Vaida. No. 478. Petersburg, 1897, Hydrographisches Departement.
- Nikitin, Ss.**, i G. Naliwkin, Geologitschesskaja karta bassejna werchowjew Dnjepra. [Geologische Karte des Quellgebietes des Dnjepr.] 3 Werst : 1 Zoll. Herausgegeben v. d. Comm. z. Unters. d. Quellgebiete d. gr. Ströme d. Europ. Russland.
- , Ss., i G. —, Gipssometritschesskaja karta bassejna werchowjew Dnjepra. [Hypsometrische Karte des Dnjepr-Quellgebietes.] 3 Werst : 1 Zoll. Herausgegeben v. d. Comm. z. Unters. d. Quellgebiete d. gr. Ströme d. Europ. Russl.
- Paza**, Plans of the bays of —, Bazarnaya, Finmanskaya, and Pechenga. No. 476. Petersburg, 1897, Hydrographisches Departement.
- Podpakhota**, Plan of the bay of —. No. 472. Petersburg, 1897, Hydrographisches Departement.
- Riemer, C.**, Das Kaiserliche Russland und das Grossfürstenthum Finland. Revidirt von —. (Weimarer Hand- und Reisekarten aller Länder der Erde. Nr. 47.) 1 : 6 588 000. 58,5 × 47,5 cm. 30. Auflage 1897. Farbendruck. Weimar, 1897, Geographisches Institut. M. 1.
- , C., Die preussischen Provinzen Ost- und Westpreussen und Posen und das Königreich Polen. Revidirt von —. (Weimarer Hand- und Reisekarten aller Länder der Erde. Nr. 12.) 1 : 1 200 000. 55 × 63,5 cm. 30. Auflage 1897. Farbendruck. Weimar, 1897, Geographisches Institut. M. 1.
- Russie d'Europe**, Carte géologique général de la —, dressée par les membres du Comité Géologique, 1 : 6 300 000. Guide des excursions du VII. Congrès Géologique International, St. Petersburg, 1897.
- Teriberka**, Plans of the bays of —, Porchnikha and Rynda. No. 477. Petersburg, 1897, Hydrographisches Departement.
- Tillo, A. A.**, Atlas der atmosphärischen Niederschläge im europäischen Russland nach Beobachtungen in den Jahren 1871 bis 1890. IV pag. 13 f. St. Petersburg, 1897. [In russ. Spr.] Fol.
- Trejdosiewicz, Jan**, Mapa geologiczna gub. Lubelskiej. [Geologische Karte des Gouv. Lublin.) 1 : 126 000. Pam. Fiz., Warschau, 1896, 14, Sect. I, IV.

- Utkinsskoj**, Karta — kasennoj datschi. Sapadniy-Ekaterinburgsskij gornyj okrug. Permsskaja Gub. [Karte des Krongutes Utkinsskaja. Westl. Bergwerksbezirk von Jekatherinenburg. Gouv. Perm.] 1:210 000. Mit 2 pag. Text. St. Petersburg, 1897.
- White sea**, Sheet IX. Plan added, Poria anchorage and approaches. No. 2277. London, 1897, Hydrographic Department, Admiralty.

L. Die Balkan-Halbinsel.

(Vergl. auch: Türkisches Reich.)

a. Landeskunde und Chorographie.

- [**Angell**, H.], Gjennem Montenegro paa ski. 127 pag. ††. Kristiania, 1895, H. Aschehoug & Co.
- Annoni**, A., Nella penisola balcanica. *L'Universo*, Milano, 1897, No. 10.
- Aragona di Castelmola**, O Gaetani d', Il vilayet di Adrianopoli. *B. del Ministero degli Affari Esteri*, Roma, 1897, Novembre, No. 111. 15 pag.
- Ardailon**, La Crète. *B. Union G. du Nord de la France*, Douai, 1897, 18, 169—176.
- , La Crète. La question crétoise au XIX^e siècle. *B. S. G. Lille*, 1897, 27, 163—179.
- Audrin**, G., L'île de Crète. *B. S. G. Marseille*, 1897, 21, 91—93.
- Avril**, A. d', En Macédoine. 21 pag. (Extrait de la Quinzaine.) Paris, 1897, librairie Leroux.
- Baden-Powell**, George, „Candia rediviva“. *The fortnightly Rev.*, London, 1897, N. Ser., 61, 608—616.
- Baldaoci**, Antonio, Itinerari Albanesi. *Mem. S. G. Italiana*, Roma, 1897, 6, 378—409; 7, 15—44. *
- Balkanhalbinsel**, Die Staaten der —. *D. Rundschau f. Ges. u. Stat.*, Wien, 1897, 19, 417—419. * 1:1 600 000.
- Belz**, Stan., W stolicy Padyszacha, wrazenia z podróży do Konstantynopola. [Eine Reise nach Constantinopel.] 328 pag. ††. Warschau, 1897.
- Bérard**, Victor, La Macédoine. 313 pag. Paris, 1897, libr. C. Lévy; Librairie nouvelle. Fr. 3,50. 18.
- Berecz**, Antal, Kréta. *Földrajzi Közlemények*, 26, 62—79. ††. — 15 pag. ††. * Budapest, 1897. 20 kr.
- Bigham**, Clive, With the Turkish Army in Thessaly. 142 pag. ††. Maps. London, Macmillan, net, 6 s. 6 d.
- Blaksley**, J., Footprints of the Lion, and other Stories of Travel in Dalmatia, Montenegro, &c. 2nd ed., Enlarged. London, W. H. Allen. 6 s.
- Bonaschi**, C., L'isola di Candia. *Le Comunicazioni d'un Collega*, Cremona, 1897, No. 3—4.
- Boucher**, L., Excursion artistique en Grèce. *B. S. normande G.*, Rouen, 1897, 19, 303—331. ††.
- Braunmüller**, Johann, Kreta, eine geographische Studie. *Carinthia II.*, M. des naturhistorischen Landes-Mus. für Kärnten, Klagenfurt, 1897, 87, 151—160.
- Brun**, Jules, La Roumanie actuelle. Les habitants et leurs moeurs. La montagne et la plaine. Le Danube et la mer. *B. S. G. Comm. Paris*, 1897, 19, 569—589.
- , Jules, La Roumanie historique, pittoresque et légendaire. *B. S. G. Toulouse*, 1897, 19, 313—333.
- Bülow**, H. v., Die Balkanstaaten und ihre Entwicklung bis zur Gegenwart 1897. 81 pag. Berlin, 1897, A. Bath. M. 1,50.
- Calmuschi**, C., Geografia Romaniei și a Tărilor vecine locuite de Români. 296 pag. ††. 10†. Floesci, 1897, Impr. Progresul. Fr. 3,50. 16.

- Cannstadt, O.**, Kreta. *Aus allen Welttheilen, Berlin*, 1897, 28, 373—380.
* 1: 2 000 000.
- Castonnet des Fosses, H.**, La Crète et l'hellénisme. 216 pag. Paris, 1897, libr. Téqui. Fr. 1,50. 18.
- Ceuleneer, Adolphe de**, L'île de Crète. *B. S. R. G. Anvers*, 1897, 21, 158—192.
- Chambeyron, E.**, L'île de Crète. *B. S. G. Lyon*, 1897, 14, 375—386.
- Combes, Paul**, L'île de Crète (étude géographique, historique, politique et économique). 131 pag. *. Paris, 1897, libr. André et Ce. Fr. 1,50. 18.
- Crète, La** —. *Le Mouvement G., Bruxelles*, 1897, 14, 91—92. *.
- Czerminski, Marcin**, Czarnogóra. Notatki z podróży. [Montenegro. Reisetnotizen.] *Missye Katolickie*, 15, 4—9, 42—50, 67—70. ††. *.
- Dillon, E. J.**, Crete and the Cretans. *The fortnightly Rev., London*, 1897, N. Ser., 61, 782—810.
- Erba, F. Dell'**, Candia. 47 pag. (Bibliotheca popolare E. Pietrocola, No. 54.) Napoli, 1897, casa edit. E. Pietrocola. 10 cent. 16.
- Estrées, Marguerite d'**, A travers l'Égypte et la Grèce. Les Jeux olympiques anciens et modernes. 170 pag. Paris, [sans millésime], Charles. 18.
- Fabricius, E.**, Die Insel Kreta. *G. Z., Leipzig*, 1897, 3, 361—380, 425—442, 489—507. ††. * 1: 1 000 000.
- Giestvang, E. C.**, Bulgarien. 58 pag. portr Stockholm, 1896, Nordin & Josephson i distr. Kr. 1,50.
- Gilliodts, Juan O.**, Impressions d'Orient. Voyage en Turquie, en Bulgarie et en Serbe. 24 pag. ††. Bruxelles, 1897, G. Balat. Fr. 0,50.
- Gobat, Aux Portes de fer.** *J.-Ber. G. Ges. Bern*, 1897, 15, 137—146.
- Grundke, Otto**, Reiseerinnerungen aus Griechenland. Oster-Programm 1897 des königl. Gymnasiums zu Kreuzburg O.-S. 15 pag. Kreuzburg O.-S., 1897, Druck v. E. Thielmann. 4.
- Hassert, Kurt**, Streifzüge in Ober-Albanien. *V. Ges. E. Berlin*, 1897, 24, 529—544. * 1: 400 000.
- Hautecoeur, H.**, Athènes. *B. S. R. G. Anvers*, 1897, 21, 313—341.
- , Henry, La Crète. 30 pag. 3 †. Bruxelles, 1897, Société générale d'imprimerie. Fr. 0,50.
- , Henry, L'île de Kythnos (Thermia). *B. S. R. Belge G., Bruxelles*, 1897, 21, 417—447.
- Henriet, Jules**, La Turquie et les Populations Orientales. *B. S. G. Marseille*, 1897, 21, 94—100.
- Issel, A.**, L'isola d'oro. [Zante.] *N. Antologia, Rev. Sc., Lettere ed Arti, Roma*, 1896, (4) 66, 675—691.
- Jacobs, Friedr.**, Hellas. Geographie, Geschichte und Litteratur Griechenlands. Neubearbeitet von Carl Curtius. Mit einem Bilde von Athen. XII-420 pag. Stuttgart, 1897, C. Krabbe. M. 5. Geb. in Halbfranz M. 6,50.
- Jensen, Alfred**, Slavia. Kulturbilder. Ny följd. Från Donau till Adria och Bosporen. 353 pag. ††. 16 †. Stockholm, 1897, Alb. Bonnier. Kr. 6. Inb. Kr. 8.
- Kreta.** (Von L.) *Österreichische Monatschrift für den Orient, Wien*, 1897, 23, 7—12.
- , Ueber —. *Arch. f. Post u. Telegraphie, Berlin*, 1897, 25, 314—320.
- Kréta sziget.** [Die Insel Kreta.] *Vasárnapi Ujség*, 44, 119—120, 183—184. ††.
- Le Monnier, Franz Ritter v.**, Die Insel Kreta. *D. Rundschau f. G. u. Stat., Wien*, 1897, 19, 289—298, 357—364, 499—507. ††. * 1: 1 000 000.
- Makedonien.** *Z. f. Schulgeogr., Wien*, 1897, 18, 103—116, 145—151.
- Mariani L.**, Creta *Natura ed Arte, Milano*, 1897, No. 15—16.
- , Lucio, Nel regno di Minosse. II. *N. Antologia, Rev. Sc., Lettere ed Arti, Roma*, 1896, (4) 66, 36—55.
- Merohier, A.**, Courte notice sur la presqu'île des Balkans. *B. S. G. Lille*, 1897, 27, 180—185.

- Oosterhout, R. A., Kreta, het slagveld van vrijheid tegen twang. Plaatsbeschrijving en geschiedenis. 112 pag. Amsterdam, F. C. Bührmann. F. o,60.
- Pausanias, Beschreibung von Griechenland. Aus dem Griechischen übersetzt von Joh. Heinr. Chr. Schubart. 3. Auflage. Lief. 6, 7 u. 9. pag. 239—344 u. 393—400. Berlin, 1897, Langenscheidt. à M. o,35.
- Perrot, Georges, La Crète. *B. S. normande G., Rouen*, 1897, 19, 3—22. 2*.
—, Georges, La Crète: son passé, son présent, son avenir. 22 pag. ††. *. Rouen, 1897, impr. Gy.
- Philippson, Alfred, Die griechischen Inseln des Ägäischen Meeres. · *V. G. E. Berlin*, 1897, 24, 264—280. * 1:2 000 000.
—, Alfred, Griechenland und seine Stellung im Orient. *G. Z., Leipzig*, 1897, 3, 185—228. * 1:6 000 000. — 44 pag. Leipzig, 1897, B. G. Teubner. M. 1.
—, Alfred, Reisen und Forschungen in Nord-Griechenland. (Schluss.) *Z. G. E. Berlin*, 1897, 32, 244—302.
—, Alfred, Thessalien. *G. Z., Leipzig*, 1897, 3, 305—315.
—, Alfr., Thessalien und Epirus. Reisen und Forschungen im nördlichen Griechenland. Herausgegeben von der Gesellschaft für Erdkunde zu Berlin. (Aus: „Zeitschrift der Gesellsch. f. Erdkunde zu Berlin“.) XI-422 pag. 8†. Berlin, 1897, W. H. Köhl. M. 12.
- Pompeokj, I. F., Reisen in den rumänischen Karpathen und durch die Dobrogea (Dobrukscha). *Aus allen Weltteilen, Berlin*, 1897, 28, 517—521.
- Ramsay, W. M., Impressions of Turkey during Twelve Years' Wanderings. 308 pag. London, Hodder and Stoughton. 6 s.
- Rodt, C. v., Frühlingstage in Griechenland. Reise-Erinnerungen. (Aus: „Sonntagsblatt des Bund“.) 28 pag. Bern, 1896, (Ch. Künzi-Locher). M. o,50.
- Romanski, Stan., Podróż naukowa po wyspach i wybrzeżach morza egejskiego, wycieczka do Assos, Troi i Konstantynopola. [Studienfahrt durch die Inseln des Ägäischen Meeres — Assos, Troja, Constantinopel.] 46 pag. Progr. Gimn. Lemberg, 1897.
- Rose, W. Kinnaird, With the Greeks in Thessaly. 298 pag. ††. Maps. London, Methuen. 6 s.
- Simonelli, Vit., Candia: ricordi di escursione. VII-180 pag. ††. 19†. Parma, 1897, stab. tip. lit. L. Battei edit. L. 3.
- Szemere, Bertalan, Görögország. [Griechenland.] 138 pag. Budapest, 1897, Ráth Mór kiadása.
- Taramelli, A., L'isola di Creta. *La Vita Italiana, Roma*, 1897, No. 7.
- Tessaglia, Ai confini della —. *La civiltà cattolica, Roma*, 1897, (16) 10, 293—305.
- Thessalie, La — et la Guerre Gréco-Turque. *A travers le Monde, Paris*, 1897, 161—164. ††. *.
- Thomson, H. C., The outgoing Turk: impressions of a journey through the western Balkans. 304 pag. ††. maps. New York, 1897, Appleton. cl., \$ 4. — London, W. Heinemann. net, 14 s.
- Tuma v. Waldkampf, Ant., Griechenland, Makedonien und Süd-Albanien, oder: Die südliche Balkan-Halbinsel. Militär-geographisch-statistisch und kriegshistorisch dargestellt. 2. wohlfeilere (Titel-) Ausgabe. VIII-330 pag. Leipzig, (1888), Zuckschwerdt & Co. M. 5.
- Vidal-Lablache, P., et Paul Dupuy, Cartes murales (double face sur carton), parlantes au recto, muettes au verso, avec notices. Notice des cartes (n° 33: Péninsule des Balkans, carte physique et agricole; n° 33 bis: Péninsule des Balkans, carte politique), contenant: 1° Notice; 2° Questionnaire avec réponses. 45 pag. Paris, 1897, libr. Colin et Ce. 12.
- Virely, André, Vingt-quatre heures au Montenegro. *A travers le Monde, Paris*, 1897, 61—63. ††.
- Wauters, A. J., Grandeur et décadence de l'empire des Ottomans. *Le Mouvement G., Bruxelles*, 1897, 14, 145—149. *.
- Woodhouse, William J., Aetolia: its Geography, Topography and Antiquities. XVI-398 pag. ††. Maps. Oxford, 1897, The Clarendon Press. 21 s.

b. Geodäsie.

- Bratiano, C., et Jannesco,** Roumanie. [Travaux géodésiques.] *V. der . . . 1896 in Lausanne abgehaltenen Conferenz d. permanenten Commission d. Internat. Erdmessung, Berlin, 1897, 306.* * 1: 2 000 000.
- Galle, A., Dr. A. Philippson's** barometrische Höhenmessungen auf den griechischen Inseln des Ägäischen Meeres. *Z. G. E. Berlin, 1897, 32, 343—348.*
- Truck, Sigismund,** Die erste topographische Aufnahme des Königreiches Serbien. Nach dem Werke des Joseph Simonović dargestellt von —. *M. des K. u. K. Militär-Geogr. I., Wien, 1897, 16, 199—221.* * 1: 1 500 000.
- Wilski,** Topographische Aufnahmen auf der Insel Santorin-Thera. *Z. f. Vermessungswesen, Stuttgart, 1897, 26, 353—362.* 2*.

c. Physische Geographie.

- Bachmetjew, P.,** Niveauschwankungen des Grundwassers und ihr Zusammenhang mit elektrischen Erdströmen in Sofia und Umgebung. *Sbornik, Sofia, 1897, 14, 103—128.* [In bulgarischer Spr.]
- Bontschew, St.,** Die Tertiärbecken von Haskovo (Bulgarien). *Jb. K. K. Geol. Reichsanstalt, Wien, 1897, 46, 309—384.* ††. 4†. * 1: 126 000.
- Ovičić, J.,** Brusque formation d'une doline en Serbie. *Spelunca, Paris, 1897, 3, 89—93.* ††.
- Eginitis, Démétrius,** Le Climat d'Athènes. (Extrait des Annales de l'Observatoire national d'Athènes, Tome I.) VII-220 pag. Athènes, 1897. 4.
- Hartl, Heinrich,** Meteorologische und magnetische Beobachtungen in Griechenland. *M. des K. u. K. Militär-Geogr. I., Wien, 1897, 16, 99—130.* ††. * 1: 3 000 000.
- Loewy,** Note relative à un Mémoire de M. D. Eginitis sur le climat d'Athènes. *C.-R. Ac. Sc., Paris, 1897, 125, 152—153.*
- Quellen,** Die neuen heissen — von Aedipos und Gialtra. *Jb. der Astron. u. Geophysik, Leipzig, 1897, 7, 267.*
- Peohquellen,** Die — von Keri auf Zante. [Nach K. Mitzopoulos.] *Jb. der Astron. u. Geophysik, Leipzig, 1897, 7, 265—267.*
- Philippson, A.,** Der Gebirgsbau des Balkan. Nach F. Toula. *G. Z., Leipzig, 1897, 3, 166—168.*
- , Geologische und geographische Wahrnehmungen auf einer Orientreise. *S.-Ber. Niederrhein. Ges. f. Natur- u. Heilkunde zu Bonn, 1897, A, 4—51.*
- , Alfred, Geologisch-geographische Reiseskizzen aus dem Orient. 48 pag. (Aus: *S.-Ber. Niederrhein. Ges. f. Natur- u. Heilkunde Bonn*, 1896/97.) Bonn, 1897, Univers.-Buchdr. v. Carl Georgi.
- Toula, Franz,** Eine geologische Reise in die transsylvanischen Alpen Rumäniens. *Schriften Ver. z. Verbreitung naturw. Kenntnisse in Wien, 1897, 37, 227—263.* ††. †.
- , Franz, Eine geologische Reise in die transsylvanischen Alpen Rumäniens. Vorläufige Mittheilungen aus dem Tagebuche. *N. Jb. f. Mineralogie, Geol. u. Palaeontologie, Stuttgart, 1897, I, 142—188.* ††.
- , Franz, Vorläufiger Bericht über eine weitere geologische Reise in den transsylvanischen Alpen Rumäniens. *N. Jb. f. Mineralogie, Geol. u. Palaeontologie, Stuttgart, 1897, I, 221—255.* ††.

d. Biologische Geographie.

- Baldacci, Antonio,** Die pflanzengeographische Karte von Mittel-Albanien und Epirus. *Petermanns M., Gotha, 1897, 43, 163—170, 179—183.* * 1: 1 000 000.
- , Antonio, Escursione botanica nell' Albania. *B. S. G. Italiana, Roma, 1897, (3) 10, 359—362.*

e. *Anthropogeographie.*

- Ardillon, E., Répartition des chrétiens et des musulmans dans l'île de Crète. *A. de G., Paris*, 1897, 6, 255—257. * 1:700 000.
- Glück, Leopold, Zur physischen Anthropologie der Albanesen. *Wiss. M. aus Bosnien u. der Hercegovina, Wien*, 1897, 6, 365—402. ††.
- Oppel, A., Die Griechen nach Zahl, Verbreitung und Abstammung. *Globus, Braunschweig*, 1897, 71, 249—255.
- , A., Kretas Bevölkerung. *Globus, Braunschweig*, 1897, 71, 309—310.
- Philippson, A., Die Bevölkerungszunahme in Griechenland. *G. Z., Leipzig*, 1897, 3, 409—411.
- Telkes, Simon, Görögország lakosságának száma. [Die Bevölkerung Griechenlands.] *Földrajzi Közlemények*, 25, 206.
-
- Iron Gates, Opening of the — of the Danube. *The Dublin Rev., London*, 1897, 120, 195.
- Roeder, R., Die Regulirung des Eisernen Thores in der unteren Donau. *Centralblatt d. Bauverwaltung, Berlin*, 1897, 17, 86—87.
- Thessalien, Die neue türkisch-griechische Grenze in —. *Globus, Braunschweig*, 1897, 72, 273—274. *.
- Vambéry, H., Die Stellung der Türken in Europa. *G. Z., Leipzig*, 1897, 3, 249—256.
- Weigand, Gustav, Die nationale Bewegung unter den Aromunen (Rumänen der Türkei). *Globus, Braunschweig*, 1897, 71, 53—55.

f. *Historische Geographie.*

- Bruck, Sylvius, Griechenland in der vorgeschichtlichen (mykenischen) Kulturepoche. *Die Umschau, Frankfurt a. M.*, 1897, 1, 229—231, 241—244. ††.
- Garnier, Christian, La nomenclatura orografica della Bulgaria. *Riv. G. Italiana, Roma*, 1897, 4, 397—402. *.
- Hethel-Pelasgi, Gli — d'oriente. Conclusione storico-critiche. *La civiltà cattolica, Roma*, 1897, (16) 10, 398—413.
- , Gli — nel continente ellenico. La Laconia. L'Argolide. Aigo. Tirinto. Micene. *La civiltà cattolica, Roma*, 1897, (16) 9, 145—160, 419—436, 656—674; 10, 162—183. ††.
- Hiller v. Gaertringen, F. Frhr., Die archaische Kultur der Insel Thera. Vortrag, gehalten am 30. Sept. 1897 auf der 44. Versammlung deutscher Philologen u. Schulmänner zu Dresden. 33 pag. Berlin, 1897, G. Reimer. M. 0,60.
- Jireček, Const., Das christliche Element in der Topographischen Nomenclatur der Balkanländer. (Aus: „Sitzungsberichte der K. Akad. d. Wissensch.“) 98 pag. Wien, 1897, C. Gerold's Sohn in Komm. M. 2,20.
- Musoni, F., Del nome Montenegro. 17 pag. Udine, 1896, tip. Marco Bardusco. 16.
- Sax, C. v., Entstehung und Wanderungen des Namens „Rumelien“. *Oesterreichische Monatsschrift f. den Orient, Wien*, 1897, 23, 128—129.
- Téglás, Gábor, Dacia és Moesia földrajzi összekötetési időszámításunk kezdetén. [Die geographischen Beziehungen zwischen Dacien und Moesien am Anfange unserer Zeitrechnung.] *Földrajzi Közlemények*, 25, 33—44.
- Wachsmuth, Curt, Neue Beiträge zur Topographie von Athen. (Abhandlungen der königl. sächsischen Gesellschaft der Wissenschaften. Philologisch-historische Classe. Band 18. Nr. 1.) 56 pag. Leipzig, 1897, S. Hirzel. M. 3.

g. *Reiseführer.*

- Roussel, Léon, Etats du Danube et des Balkans. Première partie: Hongrie méridionale, Transylvanie, Adriatique, Dalmatie, Monténégro, Bosnie et Herzégovine. Renseignements pratiques, mis au courant en 1895. LI-279 pag. 12 plans. 17*. (Collection des Guides Joanne.) Paris, 1897, Hachette et Co. 16.

h. Karten.

- Aegaeisches Meer**, Handkarte vom — mit Kreta. 1 : 1 750 000. 45 × 36,5 cm. 6. Auflage. Farbendruck. Glogau, 1897, C. Flemming. M. 0,50.
- Balkan-halfön**, Öfversigtskarta öfver —. 1 blad. Malmö, 1897, Envall & Kull. 50 öre.
- Berthe**, L., Carte de la Grèce moderne, de l'Archipel, de la Thessalie, de la Macédoine, de l'Albanie et de la Morée, rédigée et présentée à l'Académie des sciences par —. Paris, 1897, Garnier frères, édit.
- Candia**, Karte der Insel — oder Creta (Kriti im neugriechischen Kirid im türkischen). Reduction der vom Hydrographic Office in London 1862 publicierten, 1872 durch Spratt etc. aufgenommenen Karte in 2 Blatt (1 : 146 000). 1 : 500 000. 25,5 × 54 cm. Farbendruck u. kolorirt. Berlin, 1897, D. Reimer. M. 1.
- Curtius**, E., u. J. A. Kaupert, Karten von Attika. Auf Veranlassung des kaiserlich deutschen archäologischen Instituts und mit Unterstützung des k. preuss. Ministeriums der geistlichen, Unterrichts- u. Medicinal-Angelegenheiten aufgenommen durch Offiziere und Beamte des k. preuss. grossen Generalstabes. Mit erläuterndem Text herausgegeben. Heft 9. Übersichts- oder Gesamtkarte von Attika. 9 Blätter mit 2 Ergänzungsblättern u. Titelblatt. 1 : 100 000. Mit erläuterndem Text und Namensregister. Lief. 1. 4 Blatt à 24 × 25,5 cm. Kupferstich u. Farbendruck. Berlin, 1897, D. Reimer. M. 6,40.
- Freytag's**, G., Spezialkarte von Kreta. 1 : 1 250 000. 15,5 × 23,5 cm. Farbendruck. Mit Text von Friedr. Umlauf. 1 Blatt. Wien, 1897, G. Freytag & Berndt. M. 0,30.
- Gaebler**, Ed., Wandkarte der Balkan-Halbinsel. 1 : 1 000 000. 4 Blatt à 77,5 × 58 cm. 2. Auflage. Farbendruck u. kolorirt. Leipzig, 1897, G. Lang. M. 12. Auf Leinw. in Mappe oder mit Stäben M. 18.
- Goltz-Pascha**, C. Frhr. v. der, Karte der Umgend von Constantinopel, unter Benutzung der älteren Aufnahmen (1888—1895) erweitert, bearbeitet und gezeichnet. 1 : 100 000. 49 × 52,5 cm. Photolithographie u. Farbendruck. Mit Text: 25 pag. u. an der Seite. Berlin, 1897, Schall & Grund. M. 4.
- Graecia**, Történelmi iskolai falı térkép. Terv. Cherven Fl. rajz. Kogutovicz Manó. [Graecia Historische Schul-Wandkarte. Entw. von Fl. Cherven, gez. von Em. Kogutovicz.] 1 : 625 000. Budapest, 1897, Kogutovicz és társa kiadása. Auf. Leinw. F. 7,50. Mit Leisten F. 9.
- Gräf**, Carl, Die europäische Türkei, Griechenland, Rumänien, Serbien, Montenegro, Bulgarien. Bearbeitet von —. (Weimarer Hand- u. Reisekarten aller Länder der Erde. Nr. 48.) 1 : 3 000 000. 57,5 × 51 cm. 30. Auflage 1897. Farbendruck. Weimar, 1897, Geographisches Institut. M. 1.
- Griechenland**, Das Königreich Hellas oder — und die Jonischen Inseln (Ephtánisos). (Weimarer Hand- u. Reisekarten aller Länder der Erde. Nr. 49.) 1 : 800 000. 55,5 × 66,5 cm. 30. Auflage 1897. Farbendruck. Weimar, 1897, Geographisches Institut. M. 1.
- Gustawicz**, Bron., Grecko-tureckie pogranicze. [Das griechisch-türkische Grenzland.] 1 : 800 000. Beilage z. Reformy. Krakau.
- Handtke's**, F., Spezialkarte der türkisch-griechischen Grenzgebiete, 1 : 600 000, mit einer Übersichtskarte der Balkanhalbinsel, 1 : 5 500 000. 64 × 79 cm. 2. Auflage. Farbendruck. Glogau, 1897, C. Flemming. M. 1.
- Hartleben's**, A., Karte des Kriegsschauplatzes 1897. Karte der Balkan-Halbinsel und der angrenzenden Gebiete. Nach den neuesten Quellen bearbeitet. 1 : 1 600 000. 62,5 × 69 cm. Farbendruck. Wien, 1897, A. Hartleben.
- Hausermann**, R., Carte de la Bulgarie (Roumélie orientale), à l'échelle de 1 : 3 000 000, dressée par —. (Atlas universel.) Paris, 1897, Fayard frères, édit.
- , R., Carte de la Grèce politique, à l'échelle de 1 : 3 000 000, dressée par —. (Atlas universel.) Paris, 1897, Fayard frères, édit.
- , R., Carte de la Roumanie politique, à l'échelle de 1 : 3 000 000, dressée par —. (Atlas universel.) Paris, 1897, Fayard frères, édit.

- Hausermann, R.**, Carte de la Serbie politique, à l'échelle de 1 : 1 500 000, dressée par —. (Atlas universel.) Paris, 1897, Fayard frères, édit.
- , R., Carte de la Turquie d'Europe politique, à l'échelle de 1 : 3 700 000, dressée par —. (Atlas universel.) Paris, 1897, Fayard frères, édit.
- , R., Carte de l'île de Crète ou Candie, à l'échelle de 1 : 1 500 000, dressée par —. (Atlas universel.) Paris, 1897, Fayard frères, édit.
- , R., Carte des Etats slaves (péninsule des Balkans), à l'échelle de 1 : 6 600 000, dressée par —. (Atlas universel.) Paris, 1897, Fayard frères, édit.
- , R., Carte du Monténégro politique, dressée par —. (Atlas universel.) Paris, 1897, Fayard frères, édit.
- Johnston's, W., and A. K.**, War Map of Greece. With Turkish Frontier, Crete, &c. 3rd ed. Coloured. London, W. and A. K. Johnston. 1 s.; on cl., 2 s.
- s, W. and A. K., Map of Greece, Crete, &c., to Illustrate the Eastern Question. Coloured, 1 s., or on cloth, folded in cloth case. London, W. and A. K. Johnston. 2 s.
- Karta** öfver grekisk-turkiska gränsområdet. 1 : 500 000, utgifven af Generalstabens litografiska anstalt. 1 blad. Stockholm, 1897, Generalstabens litografiska anstalt. 75 öre.
- Kettler, J. I.**, Die Küstenländer des Schwarzen Meeres. Redigirt von —. (Weimarer Hand- u. Reisekarten aller Länder der Erde. Nr. 96.) 1 : 3 000 000. 46 × 60,5 cm. 30. Auflage 1897. Farbendruck. Weimar, 1897, Geographisches Institut. M. 1.
- Kiepert, Heinr.**, Carte de l'Épire et de la Thessalie. Specialkarte der griechisch-türkischen Grenzgebiete mit Angabe der griechischen Sprachgrenze. 1 : 500 000. 45 × 89,5 cm. Neue Ausgabe. Farbendruck. Berlin, 1897, D. Reimer. In Karton M. 1,50. Auf Leinw. M. 4,50.
- , Heinr., Karte von Creta mit Angabe der ungefähren räumlichen Vertheilung der Confessionen nach dem Stande von 1881, auf Grund von Stavrakis' Statistik der Volkszahl von Kreta, Athen 1890, zusammengestellt. 1 : 300 000. 37,5 × 93 cm. Farbendruck. Mit Text 7 pag. Berlin, 1897, D. Reimer. In Karton M. 2.
- , Heinr., Generalkarte der südost-europäischen Halbinsel (Unter-Donau- u. Balkan-Länder, Königreich Hellas u. Creta). 1 : 1 500 000. 80,5 × 89 cm. 2. berichtigte Ausgabe mit Eisenbahnnachträgen bis 1897. Administrative Einteilung nach dem Salname 1894/95. Farbendruck u. kolorirt. Berlin, 1897, D. Reimer. In Karton M. 2. Auf Leinw. M. 5.
- , Heinr., Spezialkarte von Creta, nach britischen Marine-Aufnahmen und Routen englischer, französischer und deutscher Reisenden kombiniert. 1 : 300 000. 37,5 × 92,5 cm. Farbendruck. Mit Text 8 pag. Berlin, 1897, D. Reimer. In Karton M. 2. Auf Leinw. M. 5.
- Liebenow, W.**, Karte der Balkan-Staaten und der griechisch-türkischen Grenzländer. 1 : 1 250 000. 57 × 81,5 cm. Farbendruck. Berlin, 1897, Berliner lithogr. Institut. M. 1.
- Philippson, Alfr.**, Geologische Karte von Epirus und West-Thessalien nach eigenen Aufnahmen. (Mit Benutzung der Aufnahmen von Neumayr in Aetolien u. Arkananien und von J. Partsch in Corfu.) 1 : 300 000. 46 × 67,5 cm. (Aus: „Zeitschrift der Gesellschaft für Erdkunde zu Berlin“.) Farbendruck. Berlin, 1897, (W. H. Köhl). M. 4,50.
- , Alfr., Geologische Karte von Südost-Thessalien nach M. Neumayr's, sowie eigenen Aufnahmen. 1 : 300 000. 20 × 30,5 cm. (Aus: „Zeitschrift der Gesellschaft für Erdkunde zu Berlin“.) Berlin, 1897, (W. H. Köhl). M. 2,50.
- Scheda's, Jos. v.**, General-Karte der Balkan-Halbinsel. 1 : 864 000. Umarbeitung von A. Steinhauser. Nach neuesten Materialien berichtigt und versehen mit Höhenzahlen-, Strassen- u. Eisenbahn-Nachträgen. Neueste politische Einteilung u. statistische Tabelle von Karl Peucker. (1 Blatt in Fol.) Ausgabe 1897. 13 Blatt. 10 Blatt à 40 × 52,5, 3 Blatt à 52,5 × 52,5 cm. Farbendruck. Wien, 1897, Artaria & Co. M. 16. Blatt IX: Die griechisch-türkischen Grenzgebiete, allein M. 0,80.

- Scheda's, Jos. v.,** Generalkarte von Griechenland und dem ägäischen Meer. 1 : 864 000. 4 Blätter aus der Generalkarte der Balkanhalbinsel in 13 Blättern. Berichtigt mit Höhenzahlen, Strassen u. den neuesten Eisenbahn-Nachträgen versehen von Karl Peucker. Mit der neuesten politischen Eintheilung 1897. 2 Blatt à 39,5 × 52 cm., 2 Blatt à 52 × 52 cm. Farbendruck. Mit 1 Blatt Text in Fol. Wien, 1897, Artaria & Co. M. 5. Auf Leinw. in Leinw.-Deckel M. 8,50. Mit Stäben M. 10,50.
- , **Jos. v., u. Steinhauser,** Karte der Balkanländer. Die Staaten von Südost-Europa. Rumänien, Serbien, Montenegro, Bulgarien, europäische Türkei, Griechenland. (Aus: „Scheda u. Steinhauser, Atlas“ Nr. XV.) 1 : 3 000 000. Ausgabe von 1897. 50 × 37 cm. Kupferstich u. kolorirt. Wien, 1897, Artaria & Co. M. 2.
- Steinhauser, A.,** Karte von Südost-Europa. Die Staaten der Balkan-Halbinsel, sammt Theilen von Österreich-Ungarn bis Budapest und Wien und den übrigen angrenzenden Ländern. 1 : 2 000 000. Ausgabe 1897. Mit neuester politischer Eintheilung und statistischen Angaben von K. Peucker. 2 Blatt à 38,5 × 69,5 cm. Farbendruck. Mit einem Blatt Text. Wien, 1897, Artaria & Co. M. 3,40.

M. Italien.

(Einschliesslich Malta, Monaco und San Marino.)

a. Landeskunde und Chorographie.

- Bazin, René, Charles Dejob, Frantz Despagnet et autres auteurs,** L'Italie géographique, ethnologique, historique, administrative, économique, religieuse, littéraire, artistique, scientifique, etc. 608 pag. ††. 5 *. Paris, [sans millésime], libr. Larousse. Fr. 6. 16.
- Beroy, J.,** Corse et Italie. Impressions de voyage. VI-239 pag. Nancy et Paris, 1897, Berger-Levrault & Co. 16.
- Bertarelli, L. V.,** Calabria e Basilicata: cinque giorni di escursioni ciclistiche, con prefazione di A. G. Bianchi. 64 pag. (Biblioteca del giornale „La Bicicletta“ No. 1.) Milano, 1897, giornale „La Bicicletta“. 16.
- Costa, Achille,** La produzione del lago Fusaro. *Atti R. I. d'incoraggiamento di Napoli*, 1896, (4) 9.
- David, Robert,** Un jour à Malte. *A travers le Monde, Paris*, 1897, 365–367. ††.
- Desverignanes, J.,** Mentone. Translated from the french by Edward Van A ndel. 132 pag. ††. *. Paris, [sans millésime], impr. Flammarion. 18.
- Fischer, Theobald,** Die wichtigsten Grundlagen einer wissenschaftlichen Landeskunde von Italien. *G. Z., Leipzig*, 1897, 3, 326–333.
- Freund, Erich,** Streifzüge im Süden. Reiseskizzen aus Italien und Tunis. (Unterwegs und Daheim.) 184 pag. Breslau, 1897, Schlesische Buchdruckerei etc. M. 0,75. Geb. M. 1.
- Garnier, Christian,** L'Île de l'Elbe. *A travers le Monde, Paris*, 1897, 301–302. ††. *. 18.
- Gourdault, Jules,** L'Italie pittoresque. 5^e édition. 311 pag. ††. (Bibliothèque des écoles et des familles.) Paris, 1897, libr. Hachette et Co. Fr. 3.
- Graeser, C.,** Aus Indien und Italien. Skizzen und Studien. 275 pag. Zürich, Th. Schröter. cart. Fr. 3,60.
- , **Carl, Lipari und das „domicilio coatto“.** *Die Natur, Halle a. S.*, 1897, 46, 523–525, 529–534, 541–545.
- Gregorio, Antonio de, All'Etna.** Ascensione dal versante di Randazzo. *B. club alpino italiano, Torino*, 1897, 30, 139–156. ††.
- Gregorovius, Ferd.,** Wanderjahre in Italien. Band 5. Apulische Landschaften. 4. Auflage. IX-295 pag. Leipzig, 1897, F. A. Brockhaus. M. 5,50. Geb. M. 6,50.

- Grillo, Nic., Traverso la Sardegna. 178 pag. Genova, 1897, tip. istituto Sordomuti. L. 1,50. 16.
- Harrasowsky, De, Les Lipari. *Rev. de G., Paris*, 1897, 41, 145—149.
- Hassert, Besteigung des Gran Sasso d'Italia. *M. Ver. E. Leipzig* 1896, *Leipzig*, 1897, XX—XXI.
- , Kurt, Der Fuciner See einst und jetzt. *Globus, Braunschweig*, 1897, 72, 88—94, 105—110. * 1: 200 000.
- , Kurt, Die Abruzzen. *G. Z., Leipzig*, 1897, 3, 1—14.
- , Kurt, Gli Abbruzzi. *La Riv. Abruzze, Teramo*, 1897, No. 9.
- Italia, Amate l'—: geografia e storia per la terza classe. 31 pag. Sanremo, 1897, stab. tip. G. B. Biancheri. 25 cent. 16.
- Klussmann, Die römische Campagna einst und jetzt. *Hamburgische Schulzeitung, Hamburg*, 1896, 4, 94.
- Kodolitsch, Octavie v., Aus Umbrien. *D. Rundschau f. G. u. Stat., Wien*, 1897, 19, 402—406. ††.
- Livi, Riccardo, Saggio di geographia del „militarismo“ in Italia. *Riforma sociale*, 1897, (2) 7, Fasc. 6. — 12 pag. Torino, 1897, Roux.
- Lorenzi, Arrigo, Il lago di Ospedaletto nel Friuli. 20 pag. (Estr. dal giornale „In Alto“, cronaca della società alpina friulana, anno VII.) Udine, 1897, tip. G. B. Doretti. 16.
- Lostia, U., I Monti della Sardegna. *Annuario Club alpino sardo, Cagliari*, 1897, 4.
- Mader, Fritz, Die höchsten Teile der Seealpen und der ligurischen Alpen in physiographischer Beziehung. 235 pag. ††. Leipzig, 1897, G. Fock. M. 3.
- , Fritz, Aus den Ligurischen Alpen. *D. Rundschau f. G. u. Stat., Wien*, 1897, 19, 155—159.
- Magistris, L. F. de, Il Rizzi-Zannoni e il sistema apulo-gargànico. *Riv. G. Italiana, Roma*, 1897, 4, 140—145.
- , L. F. de, Per una bibliografia geografica d'Italia. *Le Comunicazioni d'un Collega, Cremona*, 1896, No. 9—10; 1897, No. 1—8.
- Marinelli, Giov., Le provincie d'Italia; brevicenni geografici, statistici e storici per lo studio della geografia patria nelle scuole elementari secondo i programmi 29 novembre 1894. Provincia di Bologna. 10 pag. 10 cent. — Provincia di Caserta. 15 pag. 10 cent. — Provincia di Napoli. 17 pag. 10 cent. — Provincia di Roma. 14 pag. 10 cent. — Roma, 1896—97, soc. edit. Dante Alighieri. 16.
- , Giovanni, L'Italia sotto l'aspetto geografico e statistico: trattato popolare diretto dal —. Disp. 1—28. pag. 1—432. ††. †. Milano, 1897, Francesco Vallardi. 50 cent. la dispensa.
- Miglio, Guido, From Mottarone to Varallo, crossing the Cusio (lake of Orta). 60 pag. ††. Novara, 1897, Miglio brothers typographers. L. 2. 16.
- Miles, E. J., Byeways in the Southern Alps. Sketches of spring and summer resorts in Italy and Switzerland 120 pag. ††. Zurich, Art. Institut Orell Füssli. Fr. 3.
- Napoli, Notizie topografico-storiche su — (città e provincia), con cenni geografici sull'Italia, secondo il programma governativo per la terza classe elementare, per A. P. 60 pag. Napoli, 1896, tip. Barnaba Cons di Antonio.
- Patria, La —: geografia dell'Italia. Disp. 218—242. pag. 1—272, 73—228, 218—540, 249—344. ††. 2†. Torino, 1897, Unione tipografico-editrice. 60 cent. la dispensa. 16.
- Pazzogni, P., Topografia della città e della provincia di Roma, con l'aggiunta di alcune nozioni geografiche dell'Italia: lezioni teorico-pratiche per la classe terza elementare. 95 pag. Roma, 1897, tip. Innocenzo Artero. 50 cent. 16.
- Petermann, R. E., Un viaggio per gli Abruzzi. *B. S. di storia patria Anton Ludovico Antinori negli Abruzzi, Aquila*, 1897, 9, puntata 18.
- Pook, Julius, Aus den Bergen der südlichsten deutschen Sprachinseln. Die Sauris oder Zahre im Friaul. *Z. d. D. u. Ö. Alpenvereins, Graz*, 1897, 28, 358—383.

- Premoli, Palmiro**, L' Italia geografica, corredata dalle carte geografiche delle regioni, compilata sui più recenti documenti. 2 voll. 704 e 528 pag. ††. Milano, 1896, stab. tip. della soc. edit. Sonzogno. L. 20. 4.
- Rivière, Émile**, La grotte des spélugues (Monaco). *Ass. Franç. pour l'Avancement des Sc. C.-R. de la 25. session Carthage (à Tunis)* 1896, II, Paris, 1897, 305—316. ††.
- Roggero, Gius.**, Il terzo anno di geografia secondo il programma ministeriale 29 novembre 1894: l' Italia in particolare; elementi di cosmografia, aggiuntovi in appendice i diritti e doveri del cittadino e l' ordinamento politico amministrativo del regno. Quarta edizione. 76 pag. ††. 2 †. Milano, 1897, stab. tip. Antonio Vallardi edit. 60 cent.
- Sirius, Pet.**, Kennst du das Land? Wander- und Wundertage in Italien und Sicilien. 2. (Titel-) Auflage. XV-372 pag. Zürich, (1896), Th. Schröter. M. 4. Geb. M. 6.
- Steintzer, H.**, Eine Wanderung durch die Bergamasker Alpen. *Z. d. D. u. Ö. Alpenvereins, Graz*, 1897, 28, 334—357. ††. * 1: 150 000.
- Tabouis, Antour de Vérone**. Notes de Voyage d'un Officier. *A travers le Monde, Paris*, 1897, 369—371, 377—380. ††. *.
- Taine, H.**, Voyage en Italie. T. 2: Florence et Venise. 8^e édition. 449 pag. (Bibliothèque variée.) Paris, 1897, libr. Hachette & Co. Fr. 3,50.
- Toscana**, Ludwig Salvator Erzherzog von, Die Liparischen Inseln. Theil VII. Stromboli. X-51 pag. Prag, 1896, Heinr. Mercy. Fol.
- Trumet de Fontaroe, Jean-Baptiste**, Impressions de voyage. Italie (1820). XXXII-158 pag. Bar-sur-Seine, 1897, libr. V^e C. Saillard. 4.
- Vermersch, Albert**, De Naples à la Grotte du Chien. *B. S. G. Lille*, 1897, 27, 329—333.
- Villani, Aless.**, Nozioni di storia, geografia e doveri del cittadino secondo i nuovi programmi, ad uso della terza classe elementare rurale della provincia di Reggio nell' Emilia. Terza edizione. 16 pag. ††. Reggio-Emilia, 1897, Leopoldo Bassi. 20 cent. 16.
- Vittori, G.**, Nella Isola d' Ischia. *Natura ed Arte, Milano*, 1897, No. 18—19.
- Vuillier, Gastone**, La Sicilia: impressioni del presente e del passato. 459 pag. ††. Milano, 1896, fratelli Treves. L. 15,50. 4.
- Widmann, J. V.**, Jenseits des Gotthard. Menschen, Städte u. Landschaften in Ober- u. Mittel-Italien. 2., vom Verfasser durchgesehene, vermehrte u. veränderte Aufl. VIII-318 pag. Frauenfeld, J. Hubers Verlag. Brosch. Fr. 4, geb. Fr. 5.
- , J. V., Sizilien und andere Gegenden Italiens. (Reisen mit Johannes Brahms.) VIII-338 pag. Frauenfeld, J. Hubers Verlag. Geheftet Fr. 4; geb. Fr. 5.

b. Geodäsie.

- Celoria, G.**, Rapport sur les travaux exécutés par la Commission géodésique italienne en 1896. *V. der ... 1896 in Lausanne abgehaltenen Conferenz d. permanenten Commission d. Internat. Erdmessung, Berlin*, 1897, 303—305. 3 * 1: 5 000 000.
- Ferris, G. G.**, Determinazione del livello normale del Lago Maggiore all' Idrometro della Ditta Fratelli Franzosini ad Intra. *Riv. di topografia e castasto, Torino*, 1897, 9, 189—191. ††.
- Marinelli, G.**, Variazioni nella valutazione della superficie del Regno d' Italia. *Atti R. I. Veneto Sc., Lettere ed Arti, Venezia*, 1897, (7) 8, 155—197. * 1: 500 000.
- , Olinto, A proposito dell' altezza del Monviso. *Riv. G. Italiana, Roma*, 1897, 4, 569—573.
- Mori, Attilio**, I lavori dell' Istituto Geografico Militare nell' anno 1896. *Riv. G. Italiana, Roma*, 1897, 4, 370—384.

- Rajna, Michele**, L'ora esatta dappertutto ossia modo semplice di regolare gli orologi sul tempo medio dell'Europa centrale in qualunque luogo d'Italia. Con quattro carte geografiche, dieci figure intercalate nel testo, un' Appendice sulla Gnomonica e una prefazione del G. Schiaparelli. Precede un Calendario Astronomico per l'uso comune 1898. X-123 pag. ††. 4 * 1: 2 320 000. Milano, 1897, Ulrico Hoepli.
- Zona, T.**, Latitudine del r. osservatorio astronomico di Catania, determinata nel 1894 col metodo di Talcott (R. commissione geodetica italiana.) 50 pag. Firenze, 1896, tip. di G. Barbèra. 4.

c. *Physische Geographie.*

α. Allgemeines.

- Giorgi, C. De**, Geografia fisica e descrittiva della provincia di Lecce. 2 vol. XX-386 e 740 pag. Lecce, 1897.
- Mader, Fritz**, Die höchsten Teile der Seealpen und ligurischen Alpen in physiographischer Beziehung. Mit 12 Abbild. nach Originalaufnahmen des Verfassers. 235 pag. ††. Leipzig, 1897, Gustav Fock. M. 3.
- Marinelli, Olinto**, Fenomeni carsici, grotte e sorgenti nei dintorni di Tarcento in Friuli. 71 pag. (Estr. dal giornale „In Alto“, cronaca della società alpina friulana, 8.) Udine, 1897, tip. Gio. Batt. Doretto
- , O., Fenomeni carsici, grotti e sorgenti nelle Prealpi Giulie occidentali. *Riv. G. Italiana*, Roma, 1897, 4, 385 - 391.

β. Geophysik.

- Aimonetti, Cesare**, Determinazione relativa della gravità terrestre a Torino fatta nel 1896 mediante l'apparato pendolare di Sterneck. *Atti R. Acc. Sc. di Torino*, 1897, 32, 715-741. ††.
- Bozzola, G.**, Applicazione degli strumenti di Edelmann alla misura degli elementi magnetici di Padova. *Atti R. I. Veneto Sc., Lettere ed Arti, Venezia*, 1897, (7) 8, 759-801. †.
- Carlheim-Gyllensköld, V.**, Sur l'inclinaison de l'aiguille aimantée à l'époque étrusque. *Terrestrial Magnetism, Cincinnati*, 1897, 2, 117-118. ††.
- Folgheraiter, G.**, La magnetizzazione dell'argilla colla cottura in relazione colle ipotesi sulla fabbricazione del vasellame nero etrusco. *Atti R. Acc. dei Lincei, Rendiconti, Cl. sc. fis., mat. e nat., Roma*, 1897, (5) 6, II, 368-376.
- , G., Sulla forza coercitiva dei vasi etruschi. *Atti R. Acc. dei Lincei, Rendiconti, Cl. sc. fis., mat. e nat., Roma*, 1897, (5) 6, I, 64-70. ††.
- Keller, F.**, Sull'intensità orizzontale del magnetismo terrestre nei pressi di Roma. (Frammenti concernenti la Geofisica dei pressi di Roma. Nr. 6.) 21 pag. Roma, 1897.
- Palazzo, Luigi**, Risultati delle determinazioni magnetiche in Sicilia, e cenni sulle perturbazioni nelle isole vulcaniche e nei dintorni dell'Etna. *Atti R. Acc. dei Lincei, Rendiconti, Cl. sc. fis., mat. e nat., Roma*, 1897, (5) 6, II, 331-337.
- Palmieri, L.**, Le correnti telluriche all'Osservatorio Vesuviano osservate con fili inclinati all'orizzonte durante l'anno 1895. (Continuazione.) *Atti R. Acc. Sc. Fis. e Mat., Napoli*, 1897, (2) 8, No. 4. 6 pag. ††.
- Tedeschi, V.**, Variazioni della declinazione magnetica osservate nella R. Specola di Capodimonte nell'anno 1893. *Rendiconti Acc. Sc. Fis. e Mat., Napoli*, 1897, (3) 8, 252-259.
- Tringali, Emmanuele**, La temperatura del suolo all'Osservatorio di Catania nel quinquennio 1892-96. *Atti Acc. Gioenia Sc. Nat. in Catania*, 1897, (4) 10, Memoria XVIII. 25 pag.

γ. Klimatologie.

- Aetna-Observatorium**, Das —. [Nach Riccò.] *Met. Z., Wien*, 1897, 14, 226—227.
- Albrecht**, Th., Ueber die Wahl der Stationen für den internationalen Polhöhendienst. III. Meteorologische Verhältnisse. 2. Italien. *V. der . . . 1896 in Lausanne abgehaltenen Konferenz d. permanenten Commission d. Internat. Erdmessung, Berlin*, 1897, 145—149.
- Baratta**, M., Le piogge in Italia nel settembre e ottobre. *La Vita Italiana, Roma*, 1896, 3, No. 2.
- Ciscato**, G., Frequenza relativa e velocità assoluta degli otto venti principali a Padova nel ventennio 1870—89. *Mem. R. I. Veneto Sc., Lettere ed Arti, Venezia*, 1897, No. 2.
- Dobson**, J. F., Increased Cloudiness of Malta. *Symons's Monthly Met. Mag., London*, 1897, 32, 159.
- Faye**, H., L'observatoire de l'Etna. *B. S. Astron. de France, Paris*, 1897, 11, 187—188. ††.
- , H., Sur l'observatoire de l'Etna, d'après les observations de M. Riccò. *C.-R. Ac. Sc., Paris*, 1897, 124, 798—800. ††.
- Gall**, J.-F., Observatoire de l'Etna. *La Nature, Paris*, 1897, 25, II, 151—154. ††.
- *Le Mouvement G., Bruxelles*, 1897, 14, 407—408.
- [Giorgi, Cosimo de]. Klima von Lecce. *Met. Z., Wien*, 1897, 14, 316—317.
- H[ann]**, J., Chistoni über den Schneefall in Modena. *Met. Z., Wien*, 1897, 14, 199.
- H[—]**, J., Klima von Riposto. *Met. Z., Wien*, 1897, 14, 279—280.
- Héjas**, Endre, Az Aetnaobservatorium. [Das Aetnaobservatorium.] *Időjárás*, 1, 144—145.
- Maffi**, C. P. Pietro, Osservazioni dei venti superiori fatte alla Specola del Seminario di Pavia dal gennaio 1891 al 31 dicembre 1896. *B. Mensuale Osservat. Centrale in Moncalieri, Torino*, 1897, (2) 17, 26—29.
- Maggi**, Pietro, Il Clima di Volpeglino. *B. Mensuale Osservat. Centrale in Moncalieri, Torino*, 1897, (2) 17, 8—13, 24—26.
- Oddone**, E., Il periodo diurno barometrico a Pavia desunto dallo spoglio barografico 1894—95—96. *Rendiconti R. I. Lombardo, Milano*, 1897, (2) 30, 13 pag.
- Passerini**, N., Sulla temperatura della pioggia nel 1895. *B. Mensuale Osservat. Centrale in Moncalieri, Torino*, 1897, (2) 17, 60—64.
- , N., e P. Fantechi, Sulle differenze di Temperatura in collina e in pianura. *B. Mensuale Osservat. Centrale in Moncalieri, Torino*, 1897, (2) 17, 69—77.
- Riccò**, A., e G. Saija, Saggio di meteorologia dell'Etna. *A. Ufficio Centr. Met. e Geodinamico Italiano, Roma*, 1897, (2) 17, Parte I, 39—108. ††. 3 †.
- Rizzo**, G. B., Sulla relazione fra le macchie solari e la temperatura dell'aria a Torino. *A. R. Acc. d'Agric. Torino*, 1897, 40, 18 pag.
- Sohio**, Almerico da, Periodo annuo della ventilazione secondo le registrazioni dell'anemografo durante il quindicennio 1875—90. *Mem. R. I. Veneto, Venezia*, 1897, 26, 22 pag. †.
- Sonnenflecken** und Mitteltemperatur [in Turin]. [Nach Rizzo.] *Met. Z., Wien*, 1897, 14, 432.
- Sunspots** and the Mean Yearly Temperature at Turin. *Nature, London*, 1897, 56, 350.
- Taichini**, P., Pioggia con sabbia e semi. *Atti R. Acc. dei Lincei, Rendiconti, Cl. sc. fis., mat. e nat., Roma*, 1897, (5) 6, I, 299.
- , P., Sulla depressione atmosferica a Roma nel 23 Gennaio 1897. *Atti R. Acc. dei Lincei, Rendiconti, Cl. sc. fis., mat. e nat., Roma*, 1897, (5) 6, I, 89—91. *.
- , P., Sull'insolazione al nord, al centro ed al sud d'Italia. *Atti R. Acc. dei Lincei, Rendiconti, Cl. sc. fis., mat. e nat., Roma*, 1897, (5) 6, I, 199—201.
- [—, P.], Sonnenscheindauer in Italien. *Met. Z., Wien*, 1897, 14, 198.

δ. Gebirgskunde.

- Agamennone, G.**, Il terremoto laziale dell' 8 maggio 1897. *B. S. sismologica ital.*, Modena, 1897, 3, No. 6, 133—147.
- , G., Terremoto siculo-calabro della notte dall' 11 al 12 febbraio 1897. *B. S. sismologica ital.*, Modena, 1897, 3, No. 2, *Notizie sui terremoti, ecc.*, 42—59.
- Airaghi, C.**, Il giura tra il Brembo e il Serio. *Atti S. italiana di Sc. nat. e del Museo civico di Storia nat.*, Milano, 1897, 37, 44—66. †.
- Albrecht, Th.**, Ueber die Wahl der Stationen für den internationalen Polhöhendienst. II. Seismische Verhältnisse. 2. Italien. *V. der ... 1896 in Lausanne abgehaltenen Conferenz d. permanenten Commission d. Internat. Erdmessung*, Berlin, 1897, 139—140. *.
- Albricci, A.**, L' anfiteatro morenico del Garda: descrizione geografico militare. *Riv. Militare Ital.*, Roma, 1897, No. 8—11.
- Angelis d'Ossat, G. de**, I dintorni di Rapolano (Siena). *Atti R. Acc. dei Lincei, Rendiconti, Cl. sc. fis., mat. e nat.*, Roma, 1897, (5) 6, II, 113—121. ††.
- , G. de, L' alta valle dell' Aniene. Studio geologico-geografico. *Mem. S. G. Italiana*, Roma, 1897, 7, 191—266. ††. †.
- Aroldiacono, S.**, Principali fenomeni eruttivi avvenuti in Sicilia e nelle isole adiacenti, durante il semestre luglio-dicembre 1897. *B. S. sismologica ital.*, Modena, 1897, 3, No. 9, 203—213.
- , S., Rassegna dei principali fenomeni eruttivi avvenuti in Sicilia e nelle isole adiacenti, durante il 1° semestre 1897. *B. S. sismologica ital.*, Modena, 1897, 3, No. 4, 57—60.
- Baratta, M.**, Ancora sul Terremoto Garganico. Nuove notizie e considerazioni. *B. S. G. Italiana*, Roma, 1897, (3) 10, 405—414. †. *.
- , M., Il grande terremoto indiano del 12 giugno 1897. *B. S. G. Italiana*, Roma, 1897, (3) 10, 265—270. †.
- , M., Il terremoto della Riviera ligure occidentale del 16 ottobre 1896. *A. del Museo Civico di Storia nat. di Genova*, 1897, (2) 17, 331—335.
- , Mario, Il Vesuvio e le sue eruzioni dall' anno 79 d. C. al 1896. 203 pag. †. Roma, 1897, soc. edit. Dante Alighieri. L. 3. 16.
- , M., Materiali per un catalogo dei fenomeni sismici avvenuti in Italia (1800—1872). *Mem. S. G. Italiana*, Roma, 1897, 7, 81—164.
- , Mario, Osservazioni fatte al Vesuvio il 22 marzo 1896. *Mem. S. G. Italiana*, Roma, 1897, 6, 199—208. ††. * 1: 15000.
- , Mario, Sui terremoti di Romagna del 1781. *Mem. S. G. Italiana*, Roma, 1897, 6, 312—330. *.
- , M., Sui terremoti pisano-livornesi del 1896—97. *B. S. Geol. ital.*, Roma, 1897, 16, fasc. 2, 331—335.
- , M., Sul terremoto di Sinigallia del 21 settembre 1897. *B. S. Geol. ital.*, Roma, 1897, 16, fasc. 2, 275—279.
- Bassani, Carlo**, Prime ricerche sulla provenienza del terremoto di Firenze nella sera 18 maggio 1895. (Continuazione.) *B. Mensuale Osservat. Centr. in Montcalieri*, Torino, 1897, (2) 17, 1—7, 17—24, 33—42, 49—60, 65—69, 81—88, 97—102. ††.
- Becker, Heinrich**, Lecco und die Grigna. *Z. D. Geol. Ges.*, Berlin, 1897, 40, 690—692.
- Bellucci, Gius.**, Contributo alla bibliografia dell' Umbria: geologia e scienze affini. 34 pag. Perugia, 1897, Unione tipografica cooperativa. 16.
- Bibliografia geologica italiana** per l' anno 1896. *B. R. Comitato Geol. d' Italia*, Roma, 1897, 28, 71—118, 184—206, 284—302, 372—412.
- Böse, Emil**, Contributo alla geologia della Penisola di Sorrento. *Atti R. Acc. Sc. Fis. e Mat.*, Napoli, 1897, (2) 8, No. 8. 18 pag. ††.
- , Emil, und G. De Lorenzo, Geologische Beobachtungen in der südlichen Basilicata und dem nordwestlichen Calabrien. *Jb. K. K. Geol. Reichsanstalt*, Wien, 1897, 46, 235—268. ††.
- Bibliotheca Geographica. 1897.

- Bruno, L.**, Studi intorno al fenomeno glaciale nella Vallata della Dora Baltea. *Riv. G. Italiana, Roma*, 1897, 4, 322—330.
- Calcutta Earthquake**, The —. [Oscillations at Rome.] *Nature, London*, 1897, 56, 346. ††.
- Cassetti, M.**, Sul rilevamento geologico di alcune parti dell'Appennino, eseguito nel 1896. *B. R. Comitato Geol. d'Italia, Roma*, 1897, 28, 347—371. †.
- Cinelli, M.**, Sopra il periodo sismico di Poggibonsi e Castellina in Chianti nella seconda metà di ottobre 1895. *Atti R. Acc. dei Fisiocritici, Siena*, 1897, (4) 8, fasc. 4—8, 351—359.
- Clerici, E.**, Progetto di Carta dei giacimenti diatomeiferi dei dintorni di Roma. *B. S. Geol. ital., Roma*, 1897, 16, fasc. 2, 272—274.
- Deecke, W.**, Über sicilianische Schlammvulkane. *Globus, Braunschweig*, 1897, 71, 69—71.
- Druetti, Alessandro**, Ricerche sui fenomeni glaciali nel Gruppo del Gran Paradiso. *B. club alpino italiano, Torino*, 1897, 30, 295—320. ††. †.
- , **A., e F. Porro**, I movimenti dei ghiacciai in Val di Cogne. *Emporium, Bergamo*, 1896, No. 23.
- Ebeling, Max**, Vorlage des Schichten-Reliefs des Vesuv im Massstab 1 : 10 000. *V. Ges. E. Berlin*, 1897, 24, 295—297.
- Fischer, Theobald**, Untersuchungen zur Entwicklungsgeschichte der Appenninen-Halbinsel. *Petermanns M., Gotha*, 1897, 43, 193—197. 218—221.
- Franchi, S.**, Appunti geologici e petrografici sui monti di Bussoleno nel versante destro della Dora Riparia. *B. R. Comitato Geol. d'Italia, Roma*, 1897, 28, 3—46. ††. *.
- Franchis, F. De**, Ricerche sui terreni del Bacino di Galatina (prov. di Terra d'Otranto). *B. S. Geol. Ital., Roma*, 1897, 16, 122—140. †.
- Furchheim, Federico**, Bibliografia del Vesuvio, compilata e corredata di note critiche, estratte dai più autorevoli scrittori vesuviani, con un copioso indice metodico. XII-297 pag. (Bibliografia della Campania, Vol. I.) Napoli, 1897, ditta F. Furchheim di Emilio Prass edit. L. 15.
- Gambera, V.**, Tettonica dei terreni dell'Iglesiente. 12 pag. Cagliari, 1897.
- Giovannozzi, G.**, Il periodo sismico fiorentino, 18 maggio 1895—20 giugno 1896. (Estr. dalla „Riv. scientifica ed industriale“, 29, No. 1.) 8 pag. Firenze, 1897, tip. Luigi Niccolai.
- Günther, R. T.**, The Phlegræan Fields. *G. J., London*, 1897, 10, 412—435, 477—499. ††. †. 6*.
- Guzzanti, Terremoto** [in Mineo, Sicilien]. *B. Mensuale Osservat. Centrale in Moncalieri, Torino*, 1897, (2) 17, 64.
- Hovey, E. O.**, The Volcanic Condition of Stromboli. *Nature, London*, 1897, 57, 100.
- Lapparent, A. de**, Le Vesuve et la Somma. *Annuaire du Club Alpin français*, 1897, 24. 15 pag.
- Lorenzo, G. De**, Der Vesuv in der zweiten Hälfte des sechzehnten Jahrhunderts. *Z. D. Geol. Ges., Berlin*, 1897, 49, 561—567. ††.
- , **Giuseppe de**, Studi di geologia nell'Appennino meridionale. *Atti R. Acc. Sc. Fis. e Mat., Napoli*, 1897, (2) 8. No. 7. 128 pag. ††.
- Lotti, B.**, Cenni geologici sul Valdarno. Relazione della campagna del 1896. *B. R. Comitato Geol. d'Italia, Roma*, 1897, 28, 209—216.
- Mariani, Ernesto**, Su alcune grotte lombarde. *Atti S. Ital. Sc. Nat. e del Museo civico di Storia Nat. in Milano*, 1896, 36, fasc. 3—4. †.
- Marinelli, Olinto**, Risultati sommari di uno studio geologico dei dintorni di Tarcento in Friuli. 13 pag. (Estr. dal giornale „In Alto.“) Udine, 1896, tip. Gio. Batt. Doretta.
- Marson, Luigi**, Sui ghiacciai del massiccio del M. Disgrazia o P.zzo Bello. *Mem. S. G. Italiana, Roma*, 1897, 6, 171—192. ††. 2*.
- , **Luigi**, Sui ghiacciai del massiccio del monte Disgrazia. Osservazioni del 1896. *Mem. S. G. Italiana, Roma*, 1897, 7, 63—80. ††.

- Matteucci, R. V.**, L'apparato dinamico dell'eruzione vesuviana del 3 luglio 1895. *Rendiconti Acc. Sc. Fis. e Mat., Napoli*, 1897, (3) 3, 89—100. * 1: 15 000.
- Mercalli, G.**, I terremoti della Calabria e del Messinese. *Mem. S. ital. delle Sc., Roma*, 1897, (3) 11, 117—266. 2 †.
- , G., I terremoti della Liguria e del Piemonte. 146 pag. 3 †. Napoli, 1897. 4.
- , G., Notizie vesuviane. Anno 1896. *B. S. sismologica ital., Modena*, 1897, 2, 251—266.
- Mikroseismische Beobachtungen** in Siena und Padua. [Nach G. Vicentini.] *Jb. der Astron. u. Geophysik, Leipzig*, 1897, 7, 167—168.
- Oddone, E.**, Perturbazioni sismiche nell'anno 1897. *Il N. Cimento, Pisa*, 1897, (4) 6, 421—423.
- Palmieri, L.**, Il Vesuvio dal 1875 al 1895. *Atti R. Acc. Sc. Fis. e Mat., Napoli*, 1897, (2) 8, No. 5. 8 pag.
- Pellati, N.**, Relazione al R. Comitato Geologico sui lavori eseguiti per la Carta geologica nell'anno 1896 e proposte di quelli da eseguirsi nel 1897. *B. R. Comitato Geol. d'Italia*, 1897, 28, *Atti ufficiali*, 15—53.
- Philippi, Emil**, Erwiderung auf Herrn H. Becker's briefliche Mittheilung „Lecco und die Grigna“. *Z. D. Geol. Ges., Berlin*, 1897, 49, 909—917.
- , Emil, Geologie der Umgegend von Lecco und des Resegone-Massivs in der Lombardei. *Z. D. Geol. Ges., Berlin*, 1897, 49, 318—367. ††. 2 †. * 1: 25 000.
- Porro, C.**, Cenni preliminari ad un rilievo geologico delle Alpi Orobie. *Rendiconti R. I. Lombardo, Milano*, 1897, (2) 30, 619—633.
- Raddi, A.**, Alcune osservazioni sul terremoto del 18 maggio 1895 in Firenze. 15 pag. (Estr. dal „Giornale scientifico di Palermo“, anno IV, no. 5—6.) Palermo, 1897, tip. del Giornale di Sicilia. 4.
- Ricodè, A.**, Stato del cratere centrale dell'Etna dal 2° semestre 1895 al 1° semestre 1897. *B. S. sismologica ital., Modena*, 1897, 3, No. 4, 61—63.
- Rizzo, G. B.**, Sulle emanazioni vulcaniche dell'età presente nella campagna romana. *Atti R. Acc. Sc. Torino*, 1897, 33, 48—54.
- Roggero, Gius.**, Ancora della linea di divisione tra l'Appennino settentrionale e il centrale. *Riv. G. Italiana, Roma*, 1897, 4, 102—108. ††. * 1: 120 000.
- Rossi, M. S. De.**, I terremoti nella città di Roma. *B. del Vulcanismo italiano, Roma*, Anni 18—20, fasc. 1—6, 9—21.
- Sabatini, V.**, Über die Geologie der Ponzainsel. *Tschermak's mineralogische und petrographische M., Wien*, 1897, N. Folge 16, 530—535.
- Salmojraghi, Fr.**, Formazioni interglaciali allo sbocco di Val Borlezza nel lago d'Iseo. *Rendiconti R. I. Lombardo, Milano*, 1897, (2) 30, 132—153. †.
- Schneider, Carl Camillo**, Geologie der Ponzainsel. *Tschermak's mineralogische und petrographische M., Wien*, 1897, N. Folge 16, 65—95. ††. *.
- , C. C., Erwiderung auf Sabatini's: Ueber die Geologie der Ponzainsel. *Tschermak's mineralogische und petrographische M., Wien*, 1897, 17, B, 374—383.
- Spampinato, Giuseppe Bruno**, Ricerche petrografiche e geologiche sul Capo Tindari e dintorni di Patti. *Atti Acc. Gioenia Sc. Nat. in Catania*, 1897, (4) 10, Memoria VII. 26 pag.
- Stefani, Carlo de.**, I soffioni boraciferi della Toscana. *Mem. S. G. Italiana, Roma*, 1897, 6, 410—435. ††.
- , Carlo De, Osservazioni geologiche sul terremoto di Firenze del 18 maggio 1895. *A. Ufficio Centr. Met. e Geodinamico Italiano, Roma*, 1897, (2) 17, Parte I, 109—140. ††. †. * 1: 50 000.
- Stella, A.**, Contributo allo studio genetico dei terreni alluvionali nelle valli alpine (Alpi Cozie). *B. R. Comitato Geol. d'Italia, Roma*, 1897, 28, 121—146. *.
- Stockfleth**, Das Vorkommen nutzbarer Mineralien in dem südwestlichen Theile der Insel Sardinien. *V. naturhist. Ver. d. preuss. Rheinlande, Westfalens u. d. Reg.-Bez. Osnabrück, Bonn*, 1897, 54, 66—77.

- Tacchini, P.**, Il registratore sismico a doppia velocità in occasione del terremoto delle Marche del 21 settembre 1897. *Atti R. Acc. dei Lincei, Roma, Cl. sc. fis., mat. e nat.*, Roma, 1897, (5) 6, II, 243—244. ††.
- Terremoto del 21 settembre 1897.** *B. Mensuale Osservat. Centrale in Moncalieri, Torino*, 1897, (2) 17, 91.
- Vesuv, Der** — und sein letzter Ausbruch 1891—1894. [Nach R. V. Matteucci.] *Jb. der Astron. u. Geophysik, Leipzig*, 1897, 7, 132—142.
- Viglino, A.**, Appunti geologici sulle Alpi Marittime. *B. Club. alpino ital., Torino*, 1897, 30, 273—294.
- Viola, C.**, La struttura carsica osservata in alcuni monti calcarei della provincia romana. *B. R. Comitato Geol. d'Italia, Roma*, 1897, 28, 147—183.
- , C., Osservazioni geologiche fatte nel 1896 sui Monti Simbruini in Provincia di Roma. *B. R. Comitato Geol. d'Italia, Roma*, 1897, 28, 46—53.
- , C., Sulle condizioni geologiche dei monti della provincia romana in rapporto con la coltura agraria e silvana. *Eco dei campi e dei boschi, Roma*, 1897, 4. 21 pag.
- Zaccagna, D.**, Carta e Sezioni geologiche delle Alpi Apuane. *B. R. Comitato Geol. d'Italia, Roma*, 1897, 28, 305—347.

ε. Hydrographie.

- Agostini, G. De**, Il lago d'Orta. 39 pag. †. 3*. Torino, 1897, Carlo Clausen. 4.
- Bertolini, Gian Lodovico**, Ancora sui fiumi veneti di Resorgiva. *Riv. G. Italiana, Roma*, 1897, 4, 574—576.
- , G. L., I fiumi di Resorgiva in relazione alle lagune ed al territorio veneto. *Riv. G. Italiana, Roma*, 1897, 4, 449—453.
- Carta idrografica d'Italia: irrigazione in provincia di Mantova alla sinistra del Mincio e del Po** (Ministero di agricoltura, industria e commercio: direzione generale dell' agricoltura.) 72 pag. 5†. Roma, 1897, tip. Nazionale di G. Bertero.
- d'Italia: relazioni, Veneto (Ministero di agricoltura, industria e commercio. direzione generale dell' agricoltura). 413 prg. Roma, 1897, tip. della casa edit. Italiana.
- Garbini, Adriano**, Alcune notizie fisiche sulle acque del Benaco (Colore-Trasparenza-Temperatura). *Riv. G. Italiana, Roma*, 1897, 4, 23—29, 80—101.
- Halbfass, Der** Lago di Pergusa in Sicilien. *Globus, Braunschweig*, 1897, 71, 112—113.
- Lorenzi, A.**, Il Lago di Ospedaletto nel Friuli. *In Alto, Udine*, 1897, No. 6.
- Marinelli, Olinto**, Prima serie di aggiunte e correzioni al catalogo dei laghi italiani. *Riv. G. Italiana, Roma*, 1897, 4, 514—522.
- Pantanelli, D.**, Variazioni sul livello delle acque sotterranee di Modena. *B. S. Geol. Ital., Roma*, 1897, 16, 319—323.
- Reale, Carlo**, Un cordone litoraneo presso Ispra sul Lago Maggiore. *Mem. S. G. Italiana, Roma*, 1897, 6, 331—337. ††. 2*.
- Salmojraghi, Fr.**, Contributo alla limnologia del Sebino. *Atti S. Ital. Sc. nat. e del Museo civico di Storia nat., Milano*, 1897, 37, 149—207.
- Stella, A.**, Sulla idrografia sotterranea della pianura del Po. *B. S. Geol. Ital., Roma*, 1897, 16, 475—477.
- Vincentiis, G. de**, Carta idrografica d'Italia. *A. S. degli Ingegneri ed Architetti Italiani, Roma*, 1897, No. 1—3.
- Zucchelli, Giacomo**, Discorso sul fiume Reno. *Atti del collegio degli ingegneri ed architetti in Bologna*, 1896—97.

d. Biologische Geographie.

- Ball, John**, The distribution of plants on the south-side of the Alps. With an introductory note by W. T. Thyselton Dyer. *T. Linnean S. London, Botany*, 1896, (2) 5, Part 4, 119—227.

- Costa, A., Sulla estensione geografica in Italia di tre Tentredinidei ed osservazioni sulla *Tenthredopsis floricola*. *Rendiconti Acc. Sc. Fis. e Mat., Napoli*, 1897, (3) 3, 50—51.
- Lorenzi, Arrigo, La fauna dei laghi del Friuli: nota preventiva. (Estr. dal giornale „In Alto“, cronaca della società alpina friulana, anno VII.) Udine, 1897, tip. Gio. Batt. Doretta. 16.
- Schweinfurth, Georg, Die sicilianische Flora. *V. Berliner Ges. f. Anthropol., Ethnol. u. Urgeschichte, Berlin*, 1897, (488)—(489).
- Terracciano, A., Osservazioni fenologiche fatte nel primo e secondo trimestre dell'anno 1897. *B. R. Orto botan. di Palermo*, 1897, 1, No. 1, 29—39, 73—87.

e. *Anthropogeographie.*

- Bollettino, Nic., Origine del popolo italiano. 26 pag. Bergamo, 1897, tip. s. Alessandro.
- Jülg, K., Die Valsuganabahn. Eine volkswirtschaftliche Studie. *Österreichisch-ungarische Rev., Wien*, 1897, 22, 19—38, 90—106.
- McCracken, W. D., The Sette Comuni: A Teutonic Survival on Italian Soil. *B. American G. S., New York*, 1897, 20, 168—174.
- Mori, Antonio, Alcuni dati statistici sull' indice nasale degli Italiani. *Arch. per l'antrop. e la etnol., Firenze*, 1897, 27, 195—225. *
- Oppel, A., Die Agrumen in Italien. *G. Z., Leipzig*, 1897, 3, 530—531.
- Spångberg, Valfrid, Europas kineser. [Italianarne.] 12 pag. (Svenska folkets Öreskrifter. Nr. 12.) Stockholm, 1897, Folkupplysningsföretagets förlag. 5 öre.
- Volkscharakter und Volksleben am Golf von Neapel. *Badische Schulzeitung, Bühl*, 1896, 38, 457.
- Yver, G., L'émigration italienne. *A. de G., Paris*, 1897, 6, 123—132. ††.

f. *Historische Geographie.*

- André, F., Les origines de Monaco. *La Nature, Paris*, 1897, 25, I, 251—252.
- Borsari, Lu., Topografia di Roma antica. VIII-434 pag. ††. 3†. (Manuali Hoepli.) Milano, 1897, Ulrico Hoepli. 16.
- Haehez, Félix, Voyage de François Vinchant en France & en Italie du 10 septembre 1609 au 18 février 1610. *B. S. R. Belge G., Bruxelles*, 1897, 21, 23—61, 133—167, 232—261, 359—394.
- Hethei-Pelaghi, Gli — in Italia. Introduzione. *La civiltà cattolica, Roma*, 1897, (16) 10, 655—670.
- Jung, Jul., Grundriss der Geographie von Italien und dem Orbis romanus. (Handbuch der klassischen Altertums-Wissenschaft in systematischer Darstellung mit besonderer Rücksicht auf Geschichte und Methodik der einzelnen Disciplinen, in Verbindung mit Autenrieth, Ad. Bauer, Blass etc. herausgegeben von Iwan v. Müller. Bd. III. Abtlg. 3. 1. Hälfte.) 2. umgearbeitete und vermehrte Auflage. Mit alphabetischem Register. VIII-178 pag. München, 1897, C. H. Beck. M. 3,50.
- Marmonnier, Henri, La question de la Maddalena. *Rev. hist., Paris*, 1896, 62, 1—41.
- Musoni, Fr., I nomi locali e l'elemento slavo in Friuli. *Riv. G. Italiana, Roma*, 1897, 4, 41—46, 109—117.
- [Pélissier], L'île d'Elbe au début du XIX^e siècle. Extrait des Souvenirs de Pons (de l'Hérault). (Suite et fin.) *B. S. Languedocienne G., Montpellier*, 1897, 20, 223—239.
- Pinton, P., Tre antiche vie romane nella Venezia. *Mem. S. G. Italiana, Roma*, 1897, 6, 338—341. *.
- Romano, S., L'origine del nome delle città e dei paesi più importanti della Sicilia. *L'Universo, Milano*, 1896, No. 24; 1897, No. 1—21.

g. *Reiseführer.*

- Adler, Joh. W.**, Tourenbuch von Kärnten nach Oberitalien, sowie der östreichischen Alpenländer für Radfahrer. 2. bedeutend erweiterte und verbesserte Auflage. Herausgegeben vom kärntner Radfahrer-Gauverband. 159 pag. ††. Klagenfurt, 1897, (A. Raunecker). Geb. in Leinw. M. 2,40. 12.
- Baedeker, K.**, Central Italy and Rome. (Italy. Handbook for travellers. 2 part.) With 11 maps, 41 plans, 4 panorama of Rome, views of the Forum Romanum and the Colosseum, and the armes of the popes since 1417. 12. revised ed. LXXIV-438-14 pag. Leipzig, 1897, K. Baedeker. Geb. M. 7,50. — London, Dulau. 7 s. 6 d. 12.
- , K., Italie centrale y compris Rome et ses environs. Manuel du voyageur. Avec 11 cartes, 39 plans, un panorama de Rome, des vues du Forum Romain et du Colisée et un tableau des armoiries de papes depuis 1417. 11. éd. refondue et mise en jour. LXXI-424-14 pag. Leipzig, 1897, K. Baedeker. Geb. M. 7,50. 12.
- Bertarelli, Lu. Vit.**, Guida -itinerario dell' Italiae di parte dei paesi limitrofi, pubblicata dal Touring club ciclistico italiano, associazione nazionale fra ciclisti viaggiatori: sede centrale. Parte I (Strade di grande comunicazione), fasc. 1—3. 3 voll. 404 pag. 4†. — Parte II (Guide regionali), fasc. 4—6. (Veneto.) 3 voll. 240, 268 e 176 pag. 3†. — Parte III (Annuario 1896—97) 2 voll. 104 e 128 pag. Milano, 1897, tip. Bernardoni di C. Rebeschini e C. 16.
- Gsell Fels, Th.**, Riviera, Südfrankreich, Corsica, Algerien und Tunis. 4. Auflage von „Südfrankreich“. (Meyer's Reisebücher.) Mit 25 Karten und 30 Plänen. XII-504 pag. Leipzig, 1897, Bibliographisches Institut. Geb. M. 10. 12.
- Lukaszkiwicz, J. A.**, Przewodnik po Włoszech, ze szczególniejszem nwzględnieniem Rzymu. [Führer durch Italien und Rom.] 230 pag. 2*. Krakau, 1897. 16.
- Orlio, Vinc.**, Guida pratica della provincia di Porto Maurizio. 84 pag. ††. Diano Marina, 1897, tip. Artistica. L. 2.
- Stromer, Th.**, Die Reise nach den ober-italienischen Seen: Como-See, Lugano-See, Lago Maggiore, Mailand. Praktisches Handbuch für Reisende. (Grieben's Reisebücher. Band 15.) 2. Auflage. IV-103 pag. ††. Karten. Berlin, 1897, A. Goldschmidt. Kart. M. 1,50. 12.
- , Th., Die Riviera. Praktisches Reisehandbuch für Kurgäste und Touristen. Genua. — Riviera di Levante. — Riviere di Ponente. 4. Auflage, neu bearbeitet von —. (Grieben's Reisebücher. Bd. 79.) IV-130 pag. Mit Karten, Plänen und Abbildungen. Berlin, 1897, A. Goldschmidt. Geb. in Leinw. M. 3. 12.
- , Th., Venedig, Mailand, ober-italienische Seen und die Zugangsrouten. 6. Auflage, mit Karten und Plänen, revidirt von —. (Grieben's Reisebücher. Bd. 72.) IV-260 pag. Berlin, 1897, A. Goldschmidt. Geb. in Leinw. M. 3. 12.
- Szerszeniewicz, Józef**, Rzym i mapka podręczna do podróży po Włoszech. [Führer durch Italien und Rom.] 2*. Krakau, 1897.

h. *Karten.*

- Agostini, G. De**, Carta topografica dei laghi lombardi Maggiore, di Lugano, di Como, d'Orta, del Varesotto, della Brianza e rigioni limitrofe, scala di 1:200 000 costruita sui migliori e più recenti dati, con indicazione delle strade ferrate, funicolari, tramvie a vapore, strade provinciali, comunali, mulattiere, ecc., percorso dei piroscafi sui laghi, quote d'altezza sul livello del mare e dei monti principali, e di ciascun capoluogo, ecc. ecc. Edizioni in tre colori. 51 × 46 cm. Milano, 1897, Ulrico Hoepli. L. 2.
- Atlante geografico, orografico, idrografico e storico dell' Italia.** Disp. 122—132. 10†. Milano, 1897, antica casa edit. Francesco Vallardi. L. 1,25 la dispensa. Fol.

- Bamberg**, Karl, Schulwandkarte von Italien. 1:800 000. 12 Blatt. à 39,5 × 46 cm. 5. Auflage. Farbendruck. Berlin, 1897, C. Chun. M. 10. Auf Leinw. in Mappe M. 16. Mit Stäben M. 17,50.
- Carta della pianta di Roma** redutta su quella pubblicata per il Comune di Roma dall' Istituto Cartografico Italiano. Edizione 1896 riveduta e corretta. Scala di 1:8000. Roma, 1896.
- Carta delle strade ferrate Italiane** 1897 pubblicata per cura del R. Ispettorato Generale delle Strade Ferrate dall' Istituto Cartografico Italiano. Scala di 1:1 500 000. Roma, 1897.
- Carta idrografica** del bacino del fiume Volturno e del litorale fra i fiumi Garigliano e Tusciano. Scala di 1:250 000. Istituto Cartografico Italiano. Roma, 1896.
- del fiume Sele. Scala 1:250 000. Istituto Cartografico Italiano. Roma, (1896).
- Dimostrazione** dello stato dei lavori catastali nel Regno d'Italia al 31 ottobre 1896. (Compartimenti di Milano, Firenze, Napoli, Torino, Venezia.) Scala di 1:1 000 000. 3 Bl. Istituto Cartografico Italiano. Roma.
- Gaebler**, Ed., Wandkarte der Apenninen - Halbinsel. 1:1 000 000. 4 Blatt à 78 × 58 cm. 2. Auflage. Farbendruck u. kolorirt. Leipzig, 1897, G. Lang. M. 12. Auf Leinw. in Mappe oder mit Stäben M. 18.
- Gotthold's**, Aug., Kartennetze. Ausgabe B. Nr. 14. Italien. 18. Auflage. Lithographie. Kaiserslautern, 1897, A. Gotthold. M. 0,10 4.
- Hausermann**, R., Carte de l'Italie, à l'échelle de 1:4 600 000, dressée par —. (Atlas universel.) Paris, 1897, Fayard frères, édit.
- , R., Carte de l'Italie (provinces centrales), à l'échelle de 1:1 500 000, dressée par —. (Atlas universel.) Paris, 1897, Fayard frères, édit.
- , R., Carte de l'Italie (provinces du Nord), à l'échelle de 1:1 500 000, dressée par —. (Atlas universel.) Paris, 1897, Fayard frères, édit.
- , R., Plan de Monaco et ses environs, dressée par —. (Atlas universel.) Paris, 1897, Fayard frères, édit.
- Italien**. (Weimarer Hand- und Reisekarten aller Länder der Erde. Nr. 33.) 1:2 000 000. 65 × 55 cm. 30. Auflage 1897. Farbendruck. Weimar, 1897, Geographisches Institut. M. 1.
- Kiepert**, H., Unter-Italien. Von —. Redigirt von Arnd. (Weimarer Hand- u. Reisekarten aller Länder der Erde. Nr. 35.) 1:1 200 000. 59,5 × 52 cm. 30. Auflage 1897. Farbendruck. Weimar, 1897, Geographisches Institut. M. 1.
- Monaco**, Carte de la principauté de —. Paris, 1897, impr. Gillot.
- Ober- u. Mittel-Italien**. (Weimarer Hand- u. Reisekarten aller Länder der Erde. Nr. 34.) 1:2 000 000. 52 × 63,5 cm. 30. Auflage 1897. Farbendruck. Weimar, 1897, Geographisches Institut. M. 1.

N. Spanien und Portugal.

(Einschliesslich Andorras und der Azoren.)

a. Landeskunde und Chorographie.

- Aller y Vicente**, José, Costas y fronteras españolas. Obra literaria, geográfica y estadística. XVII-334 pag. Alicante, 1897, Est. tip. de Such-Serra y Compañía. Pes. 2 y 2,50.
- Cartailhao**, Emile, Rapport sur l'état du plan en relief des Pyrénées construit par Ch. Decombe et sur son installation à l'hôtel d'Assezat. *B. S. G. Toulouse*, 1897, 16, 81-87.
- Columbretes**, Les —. *B. S. G. de l'Est, Nancy*, 1897, 19, 74-78.
- Foulché-Delbosq**, R., Bibliographie des voyages en Espagne et en Portugal. From „Revue hispanique . . .“ publié par —. Troisième Année, Nos. 7, 8 et 9. Mars—Juillet—Novembre 1896. pag. 1-349. Paris, 1896, A. Picard et Fils.

- Gadow**, Hans, In northern Spain. 16-421 pag. ††. *. New York, 1897, The Macmillan Co. cl., \$ 6. — London, Black. 21 s.
- Harrasowsky**, De, Columbretes. *Rev. de G., Paris*, 1897, 40, 139—142.
- Jaccaci**, Aug.-F., Au pays de Don Quichotte. Traduit par Arsène Alexandre. *Le Tour du Monde, Paris*, 1897, N. Sér. 3, 529—576. ††.
- , August F., On the Trail of Don Quixote. Being a Record of Rambles in the Ancient Province of La Mancha. 264 pag. ††. London, Lawrence and Bullen. net, 8 s. 6 d.
- Laborde**, S. M., Souvenir de mon voyage en Espagne, en Portugal. 40 pag. Dax, 1896, impr. Labèque.
- Menassade**, E. A., A travers le Guipuzcoa. Impressions. 244 pag. Bordeaux, 1897, libr. Gounouilhou. Paris, libr. Hachette et Ce. 16.
- Môny**, A., Notes de voyage extraites d'un ouvrage en préparation, „Pyrénées“. Du Vernet à Ax-les-Bains par la montagne. (Extrait du Bulletin-Revue de la Société d'émulation et des beaux-arts du Bourbonnais.) 28 pag. Moulins, 1897, impr. Auclair.
- Rodríguez de Llano**, Gabiro, Tratado de geografia aplicada al estudio del servicio postal de la Península é islas adyacentes. 172 pag. 50*. Madrid, 1897, Tipogr. de los „Sucesores de Cuesta“. Pes. 6 y 6,50. 4.
- Romeu**, Charles, En Andorre. Une étrange Coutume judiciaire. *A. travers le Monde, Paris*, 1897, 385—388. ††.
- Shore**, H. N., A Visit to the Lines of Torres Vedras. *J. R. United Service I.*, 1896, 40, 1338—1357. ††. Maps.
- Souvenirs de voyage**. Espagne, Portugal, Maroc, par J. W. 28 pag. Malines, (1897), R. van Velsen. Hors commerce.
- Spender**, Harold, A visit to Andorra. *The fortnightly Rev., London*, 1897, N. Ser., 61, 47—62.
- Taine**, H., Voyage aux Pyrénées. 14^e édition. VI-351 pag. (Bibliothèque variée.) Paris, 1897, Hachette et Ce. Fr. 3,50. 16.
- Taylor**, H. C. Chatfield, The Land of the Castanet. Spanish Sketches. 264 pag. ††. London, Gay and Bird. 5 s.
- Thirlmere**, Rowland, Idylls of Spain. Varnished Pictures of Travel in the Peninsula. XII-215 pag. London, E. Mathews. net, 4 s. 6 d.
- Toscana**, Ludwig Salvator, Erzherzog von, Die Balearen. Geschildert in Wort und Bild. 2 Bände. XII-488 u. VIII-452 pag. Würzburg, 1897, L. Woerl. à M. 27,50. Geb. à M. 30. 4.
- Workman**, Fanny Bullock and William Hunter, Sketches awheel in modern Iberia. 18-242 pag. ††. *. New York, 1897, George P. Putnam's Sons. cl., \$ 2. 12.

b. Geodäsie.

- Guzman**, F. Cobo de, Espagne. Rapport sur les travaux géodésiques exécutés par l'Institut géographique et statistique (Octobre 1895 à Octobre 1896). *V. der ... 1896 in Lausanne abgehaltenen Conferenz d. permanenten Commission d. Internat. Erdmessung, Berlin*, 1897, 301—302.

c. Physische Geographie.

- Capello**, J., Results of Magnetic Observations at the Observatory Infant D. Luiz (Lisbon), 1890—'96. *Terrestrial Magnetism, Cincinnati*, 1897, 2, 119.
- H[ann]**, J., Resultate der meteorologischen Beobachtungen auf den Azoren. *Met. Z., Wien*, 1897, 14, 159.
- Martel**, E.-A., Sur la Cueva del Drach (Grotte du Dragon) dans l'île Majorque. *C.-R. Ac. Sc., Paris*, 1897, 124, 1385—1388.
- Nolan**, Notice préliminaire sur l'île de Cabrera (Baléares). *B. S. Géol. France, Paris*, 1897, (3) 26, 303—305. ††.
- Penck**, Albrecht, Die Picos de Europa und das kantabrische Gebirge. *G. Z., Leipzig*, 1897, 6, 278—281.

d. *Biologische Geographie.*

- Coutinho, Antonio Xavier Pereira, Contribuições para o estudo da flora Portugueza. *B. da S. Broteriana, Coimbra, 1896, 13, 71—129. 4†.*
- Daveau, J., La flore littorale du Portugal. *B. da S. Broteriana, Coimbra, 1897, 14, 3—54.*
- Henriques, J. A., Contribuição para o estudo da flora Portugueza. *B. da S. Broteriana, Coimbra, 1897, 14, 67—96.*
- Moller, A. F., Observações phaenologicas feitas em Coimbra em 1894, 1895 e 1896. *B. da S. Broteriana, Coimbra, 1896, 13, 202—203.*
- Trelease, Will., Botanical Observations on the Azores. *Annual Rep. Missouri bot. Garden, 1897, 8, 77—220. 55†.*

e. *Anthropogeographie.*

- Basques, Les —, leur origine, leur langue, leur territoire, leurs mœurs et leurs usages, leurs jeux et leurs divertissements. Extraits des ouvrages de Humboldt, Le Play, le général Serviez, Vinson, Elisée Reclus, Francisque Michel, Pierre Loti. Résumé de la pastorale „Abraham“. Quelques poésies basque (texte et traduction). 56 pag. Saint-Jean-de-Luz, 1897, publication du journal basque-français l'Eskualduna.
- Bevölkerung Portugals nach der Zählung vom 1. Dezember 1890. *Z. des K. Preussischen Statistischen Bureau, Berlin, 1897, 37, Statistische Korrespondenz, LXX.*
- Guénot, Des effets du déboisement dans les Pyrénées. *B. S. G. de l'Est, Nancy, 1897, 10, 209—236.*

f. *Historische Geographie.*

- Coello, Francisco, Caminos romanos de la provincia de Cuenca. *B. R. Ac. Hist., Madrid, 1897, 31, 19—25.*
- Fabricius, A., Normannertogene til den spanske Halvø. *Aarbøger for Nordisk Oldkyndighed og Historie, Kjøbenhavn, 1897, (2) 12, 75—160. **
- Santa Maria, J., Itinerarios romanos de Cuenca. *B. R. Ac. Hist., Madrid, 1897, 31, 1—19. ††.*
- , J., y Francisco Coello, Caminos romanos de la provincia de Cuenca. *B. S. G. Madrid, 1897, 30, 145—166.*

g. *Reiseführer.*

- Baedeker, K., Spanien und Portugal. Handbuch für Reisende. Mit 6 Karten, 31 Plänen u. 11 Grundrissen. LXXXII-582 pag. Leipzig, 1897, K. Baedeker. Geb. M. 16. 12.

h. *Karten.*

- Coëlo, D. Francisco, Spanien und Portugal. Vorzüglich nach —. (Weimarer Hand- u. Reisekarten aller Länder der Erde. Nr. 41.) 1:2 000 000. 52,5 × 64,5 cm. 30. Auflage 1897. Farbendruck. Weimar, 1897, Geographisches Institut. M. 1.
- Gaebler, Ed., Wandkarte der Pyrenäen-Halbinsel. 1:1 000 000. 4 Blatt à 58 × 79 cm. 2. Auflage. Farbendruck u. kolorirt. Leipzig, 1897, G. Lang. M. 12. Auf Leinw. mit Stäben oder in Mappe M. 18.
- Hausermann, R., Carte de l'Espagne et Portugal, à l'échelle de 1:4 600 000, dressée par —. (Atlas universel.) Paris, 1897, Fayard frères, édit.
- , R., Carte du Portugal, d'après les documents les plus récents, dressée par —. (Atlas universel.) Paris, 1897, Fayard frères, édit.
- Portugal, Carta Chorographica de —. 1:100 000. Direcção Geral dos Trabalhos Geodesicos do Reino.

III. Asien.

A. Der Kontinent und grössere Teile.

a. Länderkunde und Chorographie.

- Barré, Paul**, La pénétration européenne en Asie et la délimitation des frontières des colonies et États indépendants. (Suite.) *Rev. de G., Paris*, 1897, 40, 13—22, 100—116, 189—199, 271—278, 348—351, 441—447.
- Behr, F.**, Länder- und Völkerkunde. II. Asien. *Jb. d. Naturw., Freiburg i. B.*, 1897, 12, 373—377. * 1 : 2 500 000.
- Carpenter, Frank G.**, Asia. 3-304 pag. ††. *. (Carpenter's geographical reader.) New York, [1897], American Book Co. cl. 60 c. 12.
- Müller-Böeck**, Die geographischen Errungenschaften und neuen geographischen Aufgaben in Ost-Asien nach dem japanisch-chinesischen Krieg. *V. Ges. E. Berlin*, 1897, 24, 387—397.
- Sherborn, C. Davies**, A bibliography of Malaya, from June, 1892 to June, 1894. *J. Straits Branch B. Asiatic S.*, No. 27, 135—175; No. 29, 33—74.
- Stanford's compendium of geography and travel for general reading.** New ed. in 12 vol. Vol. 5, Asia; v. 1, Northern and eastern Asia, by A. H. Keane. ††. maps. Philadelphia, 1896, imported by J. B. Lippincott Co. cl., per vol. \$ 4,50.

b. Reisen durch grössere Teile.

- Bigham, Clive**, A ride through western Asia. 12-275 pag. ††. *. New York, 1897, The Macmillan Co. cl., \$ 3. — 296 pag. ††. London, Macmillan net, 8 s. 6 d.
- Chaffanjon, J.**, A travers le Turkestan russe, la Mongolie, la Mandjourie et la Sibirie méridionale. *Rev. de G., Paris*, 1897, 41, 433—440.
- , Traversée du continent asiatique. *C.-R. S. G., Paris*, 1897, 84—86.
- , Une Traversée du Continent Asiatique. La Mission —. *A travers le Monde, Paris*, 1897, 237—238. *.
- Einaigl's, Eug.**, Gesammelte Berichte von seiner Weltreise. Band I. Bombay, Colombo, Singapore, Penang, Batavia, Samarang, Soerabaya, Hongkong und Shanghai. IV-210 pag. ††. — Band II. Hiogo—Kobé, Yokohama, Honolulu und San Francisco. III-129 pag. ††. Wien, 1897, Volkswirtschaftlicher Verlag A. Dorn. M. 5.
- Hedin, Sven**, siehe Chinesisches Reich, Mongolei, Centralasien, Tibet.
- Jambon, Ch.**, Lettre de l'extrême orient. *B. S. G. Comm. Bordeaux*, 1897, (2) 20, 354—361.
- Kobert, G.**, Die französische Expedition Chaffanjon durch Asien von West nach Ost. *Aus allen Weltteilen, Berlin*, 1897, 28, 558—560.
- Lièvre, Daniel**, Promenades japonaises et coréennes 1894—1896. *B. S. G. commerciale du Havre*, 1897, 224—253.
- Moesch, C.**, Nach und aus dem Pfefferlande. Reisebilder und naturhistorische Skizzen. I. Reise nach Sumatra. II. Im Pfefferlande. *Die Natur, Halle a. S.*, 1897, 46, 86—89, 100—105, 181—184, 193—195, 205—209, 217—221, 253—256. ††.
- Monnier, Marcel**, En Chine, à l'Archipel des Liou-Kiéou, à l'île de Kiou-Siou et en Corée. *C.-R. S. G., Paris*, 1897, 285—287.
- Mission de M. Marcel —. *C.-R. S. G., Paris*, 1897, 358—361.

- Obrutschew, W. A.**, Kratkij obsor eksspedizii, ssnarjashennyh Imp. Russ. G. Ob. dlja issljedowanija materika Asii ss 1846 po 1896 g. [Kurze Übersicht der von der Kais. Russ. Geogr. Ges. von 1846—1896 ausgerüsteten Expeditionen zur Erforschung Asiens.] *Isw. wostotschno-sibirskago otdjela Imp. Russ. G. Ob., Irkutsk*, 1897, 27, 1—40.
- Orléans**, Die Reise des Prinzen Heinrich von — von Tonking nach Vorderindien. *Globus, Braunschweig*, 1897, 72, 153—157, 169—173, 185—190. ††. * 1:250000.
- Roux, Émile**, Aux sources de l'Irraouaddi, d'Hanoi à Calcutta par terre. *Le Tour du Monde, Paris*, 1897, N. Sér. 3, 193—276. ††. 2*.
- , Émile, Renseignements géographiques inédits recueillis, en dehors de l'itinéraire suivi, au cours de l'expédition du prince Henri d'Orléans, de MM. E. Roux et Briffaut du Tonkin aux Indes (Janvier 1895—Janvier 1896). *B. S. G., Paris*, 1897, (7) 18, 81—95.
- Schanz, Moritz**, Ein Zug nach Osten. Reisebilder aus Indien, Birma, Ceylon, Straits Settlements, Java, Siam, China, Korea, Ostsibirien, Japan, Alaska und Canada. 2 Bände. VIII-423 u. VI-426 pag. Hamburg, 1897, W. Mauke Söhne. M. 10. Geb. M. 12,50.
- Western Asia**, A ride through —. [Nach Clive Bigham.] *The Dublin Rev., London*, 1897, 121, 415.

c. Physische Geographie.

- Chevalier, S.**, Essay on the Variations of the Atmospheric Pressure over Siberia and Eastern Asia, during the months of January and February 1890. Shanghai Meteorological Society. Fourth Annual Report for the year 1895. IV-28 pag. 2†. 120*. Zi-ka-wei, 1896.
- Dex, Léo**, et Maurice Dibos, Fleuves aériens cours, leur utilisation par les aérostats. I. Régime aérien semestriel du globe. II. Du régime aérien de l'Asie méridionale et de son utilisation par les aérostats longs-courriers. *Rev. maritime, Paris*, 1897, 132, 286—329, 479—497; 133, 18—60, 252—296, 533—563; 134, 101—131, 336—355. ††. 4*.
- Fritsche, H.**, Observations magnétiques sur 509 lieux faites en Asie et en Europe pendant la période de 1867—1894. 41 pag. 3*. St. Pétersbourg, 1897.

d. Biologische Geographie.

- Palaocký, J.**, Zur Flora von Centralasien. *Ö. botan. Z.*, 1897, 47, 361—367, 400—405.

e. Anthropogeographie.

- Black, C. E. D.**, The Railway to India. *J. S. Arts*, 1897, 45, 561—571. *
- East**, Problems of the far —. *The Edinburgh Rev., London*, 1895, 182, 132—155.
- Handelsbetrekkingen** tusschen Japan en Nederlandsch-Indië. *De indische Gids, Amsterdam*, 1897, 19, 1230—1237.
- Klobukowski, A.**, Le commerce des Indes anglaises avec l'Asie centrale. *B. S. G. Comm. Paris*, 1897, 19, 766—776.
- Parker, E. H.**, China and the Pamirs. *The contemporary Rev., London*, 1897, 72, 867—879.
- Perschin, D. P.**, Kratkij otscherk pjatidessjatiljetnej djejatelnosti Imp. Russ. G. Ob. po etnografii w predjelach Asii. [Kurze Übersicht der 50jährigen Thätigkeit der Kais. Russ. G. Ges. auf dem Gebiete der Ethnographie Asiens.] *Isw. wostotschno-sibirskago otdjela Imp. Russ. G. Ob., Irkutsk*, 1897, 27, 41—85.
- Radliński, Ignacy**, Stosunki etnograficzne na Krańcach wschodnich Azyi. [Die ethnographischen Verhältnisse in Ost-Asien.] *Wszeczeńswoiat, Warschau*, 15, 689—693, 712—715, 740—744, 759—763, 793—799. ††; 16, 337—340, 358—364, 453—458, 491—494, 505—509.

- Rassam**, Hormuzd, The Tigris-Mesopotamian railway and India. *The imp. and asiatic quarterly Rev., Woking*, 1897, (3) 4, 11—26.
- Verkehrsverhältnisse**, Die — am Persischen Golf. *Arch. f. Post u. Telegraphie*, Berlin, 1897, 25, 421—424.

f. *Historische Geographie.*

- Conrad**, H., Le voyage d'Anthony Jenkinson dans l'Asie Centrale en 1558. *B. Union G. du Nord de la France, Douai*, 1897, 18, 28—42, 120—135, 224—242.
- Cordier**, Henri, Centenaire de Marco Polo, conférence faite à la Société d'études italiennes, le 18 décembre 1895, à la Sorbonne. 121 pag. (Bibliothèque de voyages anciens, III.) Paris, 1896, libr. Leroux. 16.
- Jüttner**, J. M., Fortschritte der geographischen Forschungen und Reisen im Jahre 1896. 4. Asien. *D. Rundschau f. G. u. Stat., Wien*, 1897, 10, 534—543.
- Montalto de Jesus**, C. A., Early portuguese intercourse with China. *B. S. G. Lisboa*, 1897, 18, 649—661.
- Pahde**, Die Seide von China auf dem Zuge nach Westen (bis zum Jahre 600 n. Chr.). *J.-Ber. Naturw. Ver. Crefeld* 1896/97, *Crefeld*, 1897, 44—45.
- Specht**, Edouard, Etudes sur l'Asie centrale, d'après les historiens chinois. II: les Indo-Scythes et l'époque du règne de Kanichka. pag. 41 à 82. (Extrait du Journal asiatique.) Paris, 1897, Imprimerie nationale.
- Ujfalvy**, Karl von, Die Arier im Norden und Süden des Hindu-Kusch. *Arch. f. Anthropol., Braunschweig*, 1897, 24, 609—611.
- Ujfalvy-Kuszár**, Baron Charles De, Quelques observations sur l'ouvrage „Les Aryens au nord et au sud de l'Hindou-Kouch. *Arch. per l'antrop. e la etnol., Firenze*, 1897, 27, 101—107.

g. *Karten.*

- Asiatische Türkei**, Die —, die Kaukasusländer und West-Persien. (Weimarer Hand- u. Reisekarten aller Länder der Erde, Nr. 51.) 1:3 600 000. 54,5 × 66 cm. 30. Auflage 1897. Farbendruck. Weimar, 1897, Geographisches Institut. M. 1.
- Asien**. (Weimarer Hand- u. Reisekarten aller Länder der Erde, Nr. 50.) 1:20 000 000. 53,5 × 64,5 cm. 30. Auflage 1897. Farbendruck. Weimar, 1897, Geographisches Institut. M. 1.
- , Das südöstliche — oder China, Japan u. Hinter-Indien mit dem indischen Archipelagus. (Weimarer Hand- u. Reisekarten aller Länder der Erde, Nr. 54.) 1:10 000 000. 65 × 55,5 cm. 30. Auflage 1897. Farbendruck. Weimar, 1897, Geographisches Institut. M. 1.
- Bamberg**, Karl, Wandkarte von Asien; mit politischem Karton. 1:6 700 000. 15 Blatt à 38,5 × 46,5 cm. Physikalische Ausgabe. 16. rev. Auflage. Farbendruck. Berlin, 1897, C. Chun. M. 15. Auf Leinw. in Mappe M. 20. Mit Stäben M. 22. — Politische Ausgabe, 2. rev. Auflage, zu gleichen Preisen.
- Debes**, E., Schulwandkarte von Asien. Im Anschluss an des Herausgebers Schulatlanten bearbeitet. 1:7 400 000. 6 Blatt à 79,5 × 58 cm. Farbendruck u. kolorirt. Leipzig, 1897, H. Wagner & E. Debes. M. 10. Auf Leinw. mit Stäben M. 18.
- Gaebler**, Ed., Schulwandkarte von Asien. 1:6 400 000. 6 Blatt à 56 × 100,5 cm. Neue grosse Ausgabe. Physikalisch mit roten Grenzlinien. Farbendruck. Leipzig, 1897, G. Lang. M. 15. Auf Leinw. mit Stäben oder in Mappe M. 22.
- Gräf**, A. u. C., Vorder-Asien; umfassend Klein-Asien, Syrien, Arabien, Iran und Turan, Balutschistan, Afghanistan, die Länder am Euphrat und Tigris und die Kaukasus-Länder. Bearbeitet von —. (Weimarer Hand- u. Reisekarten aller Länder der Erde, Nr. 52.) 1:8 000 000. 50 × 57,5 cm. 30. Auflage 1897. Farbendruck. Weimar, 1897, Geographisches Institut. M. 1.

- Keil, W., Orohydrographische Wandkarte von Asien, für die Schule bearbeitet. 1: 8 000 000. 6 Blatt à 65,5 × 50,5 cm. Farbendruck. Cassel, 1897, Th. Fischer. M. 9. Auf Leinw. in Mappe M. 12. Mit Stäben M. 14.
- Remarkable Maps of the XVth, XVIth, XVIIth centuries reproduced in their original size. IV. Nicolas Witsen's map of northern Asia, from the bodel Nyenhuis collection (university library, Leyden). With notes by F. G. Kramp. Atlas de 9 cartes en doubles feuilles sur papier de Hollande. Amsterdam, 1897, Fr. Muller & Cie. Fr. 38. Fol.

B. Asiatisches Russland.

1. Allgemeines.

- Dolgorukow, W. A., Putewoditel po bszej Ssibiri i Sredne-Asiatsskim wladjenijam Rossii. [Führer durch ganz Sibirien und die Russischen Territorien in Central-Asien.] Tomssk, 1897. V-528 pag. ††. *
- Kornilow, A. A., Otscherk sstatistitschesskich rabot w Asiatsskoj Rossii sa possljednija 50 ljet, proisswedennych pri ssodjejsstwie Imp. Russ. G. Ob. i jego otdjelow. [Übersicht der statistischen Arbeiten im Bereich des asiatischen Russlands, welche mit Hülfe der Kais. Russ. Geogr. Ges. und ihrer Abteilungen während der letzten 50 Jahre ausgeführt worden sind.] *Isw. woosotchno-ssibirsskago otdjela Imp. Russ. G. Ob., Irkutsk*, 1897, 27, 86—101.
- Lewizkij, G. W., Ob organizazii nabljudenij gorisontalnymi majatnikami w Asiatsskoj Rossii. [Über die Organisation der Horizontal-Pendelbeobachtungen im Asiatischen Russland.] *Isw. Imp. Russ. G. Ob., St. Petersburg*, 1897, 33, 242—248.
- Muschketow, I. W., Issljedowanija lednikow w Rossii w 1896 godu. [Untersuchungen an den Gletschern Russlands im Jahre 1896.] *Isw. Imp. Russ. G. Ob., St. Petersburg*, 1897, 33, 348—355.
- Toutain, Paul, La pénétration des Russes en Asie. *B. S. normande G., Rouen*, 1897, 10, 286—291. *
- Venidray, Henri, Notre itinéraire de Vladivostok en Russie par l'Asie centrale. *B. S. normande G., Rouen*, 1896, 18, 341—354. *

2. Kaukasien und Transkaukasien.

(Vergl. auch: Türkisches Reich in Asien, Armenien.)

a. Allgemeines.

- Apostolow, L. Ia., Geografitschesskij otscherk Kubansskoj oblassti. [Geographische Skizze des Kuban-Gebietes.] *Sbornik materialow dlja opisanija mjesstnosstej i plemen Kawkasa, Tiflis*, 1897, Heft 23, 1—305. *
- Biernacki, W., Z podróży na Kaukaz. [Reiseskizzen aus dem Kaukasus.] *Tygodnik Illustr., Warschau*, 1896, No. 31, 32, 33, 35, 36. ††.
- Bryce, James, Transcaucasia and Ararat; being Notes of a Vacation Tour in the Autumn of 1876. Fourth Edition Revised, with a Supplementary Chapter on the Recent History of the Armenian Question. XX-526 pag. ††. *. London, 1896, Macmillan & Co. net, 8 s. 6 d. — New York, 1896, The Macmillan Co. cl., \$ 3.
- Busch, N. A., Predwaritelnyi otschet o puteschesstwiu po ssjewero-sapadnomu Kawkasu w 1896 godu. [Vorläufiger Bericht über seine Reise im nordwestlichen Kaukasus im Jahre 1896.] *Isw. Imp. Russ. G. Ob., St. Petersburg*, 1897, 33, 1—33.
- Caucasus, The —. By J. W. G. *Nature, London*, 1897, 55, 440—441, 535. ††.

- Diener, C.**, Der zentrale Kaukasus und die Geschichte seiner Erschliessung. *Petermanns M., Gotha*, 1897, 43, 171—174.
- Dinnik, N. Ia.**, Kubansskaja oblasstj w werschowjach rjek Uruschtena i Bjeloi. [Der Kuban-District im Quellgebiet der Flüsse Uruschten und Bjelaja.] *Sap. Kawkasskago otdjela Imp. Russ. G. Ob., Tiflis*, 1897, 19, Beilage I, 1—81. *
- Erissow, Fürst R.**, Samjetki o Swanetii. [Studien über Swanetien.] *Sap. Kawkasskago otdjela Imp. Russ. G. Ob., Tiflis*, 1897, 19, Beilage II, 1—111.
- Fournier, E.**, Voyage au Caucase. *B. S. G. Marseille*, 1897, 21, 150—162.
- Freshfield, Douglas W.**, The Caucasus. *Nature, London*, 1897, 55, 535, 580—581. [—, Douglas W.], The Exploration of the Caucasus. *Scottish G. Mag., Edinburg*, 1897, 13, 32—34.
- Iwanowsskij, A.**, Ararat. [Der Ararat.] *Semlewjedjenie, Moskau*, 1897, 4, 59—100. ††. 2*.
- Kaspi, Zwischen — und Pontus.** [Nach B. Stern.] (Von F.) *Oesterreichische Monatschrift f. den Orient, Wien*, 1897, 23, 100—103.
- Kaukazušból, a. Zichy Jenő gróf könyve.** [Aus dem Kaukasus. Über das gleichnamige Werk des Grafen Eugen Zichy.] *Vasdrnapi Ujsdg*, 44, 421—422. ††.
- Kawkaša, Sbornik materialow dlja opissanija mjesztnoszej i plemen —.** [Sammlung von Materialien zur Beschreibung der Gegenden und Völker des Kaukasus.] Tiflis, 1897, Heft 23.
- Markowitsch, W. W.**, W ljesšach Itschkerii. [In den Wäldern Itschkerias.] *Sap. Kawkasskago otdjela Imp. Russ. G. Ob., Tiflis*, 1897, 19, 207—335. ††.
- Melik-Ssarkussjan, Ss. A.**, Mugansskaja step. [Die Steppe Muga.] 65 pag. St. Petersburg, 1897.
- Merzbacher, Abichs kaukasische Briefe.** *Petermanns M., Gotha*, 1897, 43, 18—23.
- Meurer, J.**, Zur Erforschung des Kaukasus. [Nach Douglas W. Freshfield.] *D. Rundschau f. G. u. Stat., Wien*, 1897, 19, 464—465.
- Morane, Pierre**, Au seuil de l'Europe. Les Arméniens du Caucase. *Correspondant*, 1897, 187, 72—91.
- Podosersskij, K.**, Po usčšcheliju rjeki Cheleduly. [Im Thal des Flusses Cheledula.] *Semlewjedjenie, Moskau*, 1897, 4, Heft 3/4, 131—138.
- , K., W Imeretii. [In Imeretien.] *Semlewjedjenie, Moskau*, 1897, 4, 49—58.
- Purtscheller, L.**, Der Elbrus. *Jb. des Schweizer Alpenclub, Bern*, 1897, 32, 164—179. ††.
- Samson-Himmelstjerna, H. von**, Die Ersteigung des Elbrus i. J. 1829. *Baltische Monatschrift, Reval*, 1897, 44, 449—470.
- Sella, V., e Emilio Gallo**, Nel Caucaso Centrale colla camera oscura. Terzo viaggio. *B. club alpino italiano, Torino*, 1897, 30, 321—373. ††. 3†. 2* 1: 210 000.
- Stawropolsskoj, Obsor — gubernij sa 1894 g.** [Skizze des Gouv. Stawropol für das Jahr 1894.] *Sap. Kawkasskago otdjela Imp. Russ. G. Ob., Tiflis*, 1897, 19, 51—114. *
- Stern, Bernhard**, Zwischen Kaspi und Pontus. Kaukasische Skizzen. 258 pag. ††. Breslau, 1897, S. Schottlaender.
- Szádeczky, Gyula, Levél a Kaukazušból.** [Brief aus dem Kaukasus.] *Vasdrnapi Ujsdg*, 44, 635—636.
- Tersskoj, Obsor — oblassti sa 1894 g.** [Skizze des Gouv. Terss für das Jahr 1894.] *Sap. Kawkasskago otdjela Imp. Russ. G. Ob. Tiflis*, 1897, 19, 115—160.
- Vigoni, P.**, Da Tiflis a Bacu. *L'Universo, Milano*, 1896, No. 24; 1897, No. 1—10.
- Waldvogel, T.**, Reisebilder aus dem Kaukasus. IV-155 pag. Schaffhausen, Komm.-Verl. von Carl Schoch. Fr. 2.
- Zichy, Comte Eug. de**, Voyages au Caucase et en Asie centrale. La migration de la race hongroise. La description des collections par Jean Jankó et Béla de Pósta. Ouvrage illustré de 150 planches hors texte et de nombreuses gravures. 2 vols. (Ungarisch und französisch.) V-L-613 pag. Budapest, 1897, G. Rauschburg. M. 20.

b. Geodäsie.

Winnikow, Kawkasskaja trianguljazija. [Triangulationen im Kaukasus.] *Sap. woereno - topografitschesskago otdjela Glawnago Shtaba, St. Petersburg, 1897, 54, 121—285. **

c. Physische Geographie.

Ammon, Ludwig von, Das Gipfelgestein des Elbrus nebst Bemerkungen über einige andere kaukasische Vorkommnisse. *Z. D. Geol. Ges., Berlin, 1897, 40, 450—481. ††.*

Fournier, E., Les éléments de la géographie physique de la chaîne du Caucase et leurs relations avec la structure géologique. *A. de G., Paris, 1897, 6, 328—346. **

—, E., Quelques mots sur la chaîne du Caucase. *B. S. Géol. France, Paris, 1897, (3) 25, 852—853.*

Héjas, Endre, Minimális temperaturák az Ararat és Alagösön. [Minimal-Temperaturen auf dem Ararat und Alagös.] *Időjárás, 1, 213—214.*

Karakasch und Rossikow, Excursion zum Zeigletscher. Guide des excursions du VII. Congrès Géologique International, St. Petersburg, 1897, Heft XXVIII, 1—18. ††. 4†.

— und **Rougnévitch**, Excursion géologique aux environs de Kislowodsk et de Kislowodsk à l'Elbrous. Guide des excursions du VII. Congrès Géologique International, St. Petersburg, 1897, Heft XIX, 1—12. 2†. *

Kaukasus, Eine vergleichende Charakteristik des Ural und —. [Nach K. Futterer.] *Jb. der Astron. u. Geophysik, Leipzig, 1897, 7, 110—116.*

—, Reichtum des — an Mineralien. *Export, Berlin, 1897, 10, 652—653.*

Konchin, A., De la station Mikhaïlowo par Borjom et Abas-Touman à la station Rion. Guide des excursions du VII. Congrès Géologique International, St. Petersburg, 1897, Heft XXVI, 1—5. ††.

—, A., De Tiflis à Bakou. Guide des excursions du VII. Congrès Géologique International, St. Petersburg, 1897, Heft XXIV, 1—5. ††.

—, A., De Wladikawkaz aux gisements de naphte de Grosny. Guide des excursions du VII. Congrès Géologique International, St. Petersburg, 1897, Heft XVIII, 1—4. ††.

Loewinson - Lessing, F., De Wladikawkas à Tiflis par la Route Militaire de Géorgie. Guide des excursions du VII. Congrès Géologique International, St. Petersburg, 1897, Heft XXII, 1—28. ††. 2†.

Niederschläge, Die Vertheilung der — in Kaukasien. [Nach v. Erckert.] *Jb. der Astron. u. Geophysik, Leipzig, 1897, 7, 356—359.*

Passtuchow, A., Naimenschija temperatury na Araratje i Alagesje. [Minimal-temperaturen auf dem Gipfel des Ararat und Alagös.] *Meteorologitschesskij Wjesstnik, St. Petersburg, 1897, No. 6.*

Poljakow, N. A., Materialy k isutscheniju Tersskoj oblassti. Gor. Wladikawkas. Otscherk I. Klimat. [Materialien zur Kenntniss des Tersskischen Gebietes. Die Stadt Wladikawkas. I. Das Klima.] *Tersskij Sbornik, Wladikawkas, 1897, Heft 4.*

Rossikow & Kolenko, Excursion zum Genal-Dongletscher. Guide des excursions du VII. Congrès Géologique International, St. Petersburg, 1897, Heft XXIII, 1—11. 2†.

Rougnévitch, K., Les eaux minérales du Caucase. Guide des excursions du VII. Congrès Géologique International, St. Petersburg, 1897, Heft XVII, 1—19. 2†.

Schmölder, Peter, Der letzte Ausbruch des Ararat und der Untergang von Arguri, nach neueren Ermittlungen. *V. Ges. D. Naturforscher u. Ärzte, 68. Versammlung zu Frankfurt a. M. . . . 1896, Leipzig, 1897, II Theil, I. Hälfte, 243—255. ††.*
— *Die Natur, Halle a. S., 1897, 46, 281—286. ††.*

- Simonowitsch, S.**, De Souram à Koutaïs par le chemin de fer transcaucasien. Guide des excursions du VII. Congrès Géologique International, St. Petersburg, 1897, Heft XXV, 1—12. ††.
- , S., Excursion à Tkwibouli. Guide des excursions du VII. Congrès Géologique International, St. Petersburg, 1897, Heft XXVa, 1—5. ††.
- , Les environs de Koutaïs et la vallée de la rivière Rion entre Koutaïs et l'arête Mamissin. Guide des excursions du VII. Congrès Géologique International, St. Petersburg, 1897, Heft XXVII, 1—23. ††.
- Sjögren, Hj.**, Om några slamvulkanutbrott i Kaspiska regionen under åren 1892—96. *Geol. Föreningens i Stockholm Förhandlingar*, 1897, 10, 91—105.
- Woeikof, A.**, Minimaltemperaturen auf dem Ararat und Alagös. *Met. Z.*, Wien, 1897, 14, 308—309.

d. *Biologische Geographie.*

- Akinflew, J.**, Alpijskija rasstenija Zentralnago Kawkasa. [Die alpine Vegetation des centralen Kaukasus.] *Sup. Kawkasskago otdjela Imp. Russ. G. Ob.*, Tiflis, 1897, 10, 1—51.
- Ballass, M.**, Winodjelie w Rossii. II. Sapadnoje Sakawkasje. III. Wosstotschnoje Sakawkasje. [Weinbau in Russland; II. Westliches Transkaukasien. III. Oestliches Transkaukasien.] St. Petersburg, 1897.
- Transcaucasien**, Theecultur in —. *Export*, Berlin, 1897, 10, 665—666.

e. *Anthropogeographie.*

- Argutinsskij - Dolgorukow, Botschkarew i Danilowitsch**, Rajon Tiflisko-Karssko - Eriwanskoj shel. dor. w ekonomitschesskom i kommertschesskom otnoschenijach. [Das Gebiet der Tiflis-Kars-Eriwan-Eisenbahn in ökonomischer und commercieller Beziehung.] Tiflis, 1897. Herausgegeben von der Transkaukasischen Eisenbahn-Gesellschaft.
- Giltschenko, N. W.**, Materialy dlja antropologii Kawkasa. III. Kubanskie kasaki. [Materialien zur Anthropologie des Kaukasus. III. Die Kuban-Kosaken.] *Isw. Imp. Ob. Ijubitelej Estestwoznamija Antropologii i Etnografii, Moskau*, 1897, 90.
- Soehult, E.**, Le port de Novorossisk (Russie). *B. S. G. Marseille*, 1897, 21 374—380.
- Schuhardt, Hugo**, Zur Geographie und Statistik der kharthwelischen (südkaukasischen) Sprachen. *Petermanns M.*, Gotha, 1897, 43, 49—59, 80—86, 119—127. * 1 : 1 300 000.
- Stieda, L.**, Referate aus der russischen Literatur. (Abhandlungen, den Kaukasus betreffend.) *Arch. f. Anthropol.*, Braunschweig, 1897, 24, 621—662.

f. *Kurten.*

- Barbot - de - Marny, N.**, Geologitschesskaja karta tschassti ssjewero-sapadnago Dagesstana ss pokasanjem rassprosstranenija polesnych isskopajemych. [Geol. Karte des nordwestlichen Dagestan mit Angabe des Vorkommens nützlicher Mineralien.] 5 Werst : 1 Zoll. *Mat. z. Geol. d. Kaukasus*, Serie II, Heft 10.
- Kondratschenko, E.**, Karta Sakawkasskago kraja (20 wersst na djum) ss pokasanjem rasspredjelenija nasselenija po wjeroisspowjedaniju, ssostwawlennaja na ossnowanii truda Sakawkasskago Sstatisitschesskago Komiteta. [Karte von Transkaukasien mit Angabe der Bevölkerungsverteilung, bearbeitet auf Grund der Arbeiten des transkaukasischen Statistischen Comités.] 20 W. : 1 Z. *Sup. Kawkasskago otdjela Imp. Russ. G. Ob.*, Tiflis, 1897.
- Ssimonowitsch, Ss.**, Geologitschesskaja karta Sakatalsskago okruga. [Geologische Karte des Sakatalskischen Bezirkes.] 5 Werst : 1 Zoll. *Mat. z. Geol. d. Kaukasus*, 2. Serie, Heft 10.

3. Transkaspische Länder.

(Vergl. auch: Chinesisches Reich, Central-Asien und Anglo-Indisches Reich, Himalaya und Transhimalaya.)

a. Allgemeines.

- [Albrecht, Max], Aus Russisch-Centralasien. *Z. f. Schulgeogr.*, Wien, 1897, 18, 351—362.
- Behr, F., Länder- und Völkerkunde. II. Asien. 15. Die Pamirgrenze. *Jb. d. Naturw., Freiburg i. B.*, 1897, 12, 373. * 1: 2 500 000.
- Berghaus, Eine neue Abzweigung der transkaspischen Bahn. *Aus allen Weltteilen*, Berlin, 1897, 28, 754—755.
- Capus, Guillaume, Comment on voyage en Asie centrale. *A travers le Monde*, Paris, 1897, 24, 32, 40, 112, 120.
- Deniker, J., Les explorations russes en Asie Centrale (1871—1895). *A. de G.*, Paris, 1897, 6, 408—430. * 1: 12 500 000.
- Hedin, Sven, siehe Chinesisches Reich: Mongolei, Centralasien, Tibet.
- Lipsskij, W. J., Gissarskaja eksspedizija 1896 goda. [Die Expedition nach Hissar im Jahre 1896.] *Isw. Imp. Russ. G. Ob., St. Petersburg*, 1897, 33, 193—209.
- Olufsen, O., Den danske Pamir-Expedition. *G. Ts., Kjöbenhavn*, 1897, 14, 51—76. * 1: 210 000.
- Pamir-Expedition, Die dänische —. *Gaea, Natur u. Leben*, Leipzig, 1897, 33, 707—714.
- Poncins, Vicomte Edmond de, Chasses et Explorations dans la région des Pamirs. 267 pag. ††. Paris, 1897, libr. Challamel.
- Rickmers, Willy Rickmer, Aus den Bergen Bocharas. *M. D. u. Ö. Alpenvereins*, Wien, 1897, N. Folge 13, 113—116.
- , Willy Rickmer, Reise nach Ost-Bochara. *D. G. Blätter*, Bremen, 1897, 20, 66—91.
- Rohrbach, Paul, Aus Turan und Armenien. *Preussische Jb.*, 1897, 89, 53—82, 256—284, 431—469; 90, 101—132, 280—310, 437—485.
- Russisch-Centralasien, Aus —. [Nach Max Albrecht.] *Arch. f. Post u. Telegraphie*, Berlin, 1897, 25, 403—413, 448—453.
- , Aus —. [Nach Max Albrecht.] (Von H. F.) *Oesterreichische Monatschrift f. den Orient*, Wien, 1897, 23, 47—54.
- Sakasspijskij, Obsor — oblassti ss 1882 po 1890 god. [Übersicht des Transkaspischen Gebietes für die Jahre 1882 bis 1890.] 220 pag. Asschabad, 1897, Druck von Fedorow.
- , Obsor — oblassti ss 1890 po 1896 god. [Übersicht des Transkaspischen Gebietes für die Jahre 1890—1896.] 590 pag. Asschabad, 1897, Druck von Fedorow.
- Vambéry, H., Bilder aus Samarkand. *Globus*, Braunschweig, 1897, 71, 152—155. ††.
- Wellner, R., Russisch Centralasien. *Gaea, Natur u. Leben*, Leipzig, 1897, 33, 16—23.
- Wjatkin, W. L., Ssamarkandsskij wilajet. [Das Vilajet Samarkand.] *Ssprawotschnaja kniga Ssamarkandskoj oblassti*, 1897, Heft 5, 247—251.
- Zichy, Comte Eug. de, Voyages au Caucase et en Asie centrale. La migration de la race hongroise par —. La description des collections par Jean Jankó et Béla de Pósta. Ouvrage illustrée de 150 planches hors texte et de nombreuses gravures. 2 vols. (Ungarisch u. französisch.) V-L-613 pag. Budapest, 1897, G. Rauschburg. M. 20.

b. Geodäsie.

Pomeranzew, O figurje geoida w rajonje Ferganskoj oblassti. [Über die Figur des Geoids im Ferghana-Gebiet.] *Sap. woenu-topografitschesskogo otdjela Glawnao Schtaba*, St. Petersburg, 1897, 54, 76—120. †. *

- Saljesskij**, Katalog astronomitschesskich i trigonometritschesskich punktow Turkestanskago Wojennago Okruga i privilegajuschtschich k nemu semel. [Verzeichnis astronomischer und trigonometrischer Punkte des Militärdistrictes Turkestan und der ihn umgebenden Gebiete.] *Sap. woenno-topogr. otdjela Glawnago Schtaba, St. Petersburg*, 1897, 54, 286—309.
- Venukoff**, Sur l'état actuel des travaux géodésiques au Turkestan russe. *C.-R. Ac. Sc., Paris*, 1897, 125, 81—82.

c. *Physische Geographie.*

- Andrussow**, Nik., Der Adschidarja- oder Karabugas-Busen. *Petermanns M., Gotha*, 1897, 43, 25—34. 4*.
- Böhm**, G., Geologische Bemerkungen aus Transkaspien. *Z. d. Geol. Ges., Berlin*, 1897, 49, 696—697.
- Klima**, Das — Zentralasiens nach den Beobachtungen von Prschewalsky. [Nach A. Woeikow.] *Jb. der Astron. u. Geophysik, Leipzig*, 1897, 7, 398—400.
- Lapparent**, A. de, Le Pamir et ses glaciers. *C.-R. S. G., Paris*, 1897, 193—197.
- Leonow**, G., Otschet po issljedowaniju ssoljanych issotschnikow i korennych mjesstoroshdenij ssoli w Amu-darinsskom otdjelje i w Fergansskoj oblassti. [Bericht über die Untersuchung der Solen und primären Salzlager im Amu-Darja-Distrikt und im Ferghana-Becken.] *Gornyi shurnal*, 1897, 196—215.
- Pamir** i jego ledniki. [Pamir und seine Gletscher.] *Semlewjedjenje, Moskau*, 1897, 4, 160—161.
- Saint-Yves**, G., Exploration des glaciers entre le Semiretché et le Ferganah. La frontière du khanat de Bokkara. Missions russes en Asie centrale. *C.-R. S. G., Paris*, 1897, 278—281.
- , G., Semiretché. Mission Saint-Yves dans le Semiretché et le Ferganah. — Le lac et la rivière Issyk. *C.-R. S. G., Paris*, 1897, 275—278.
- Venukoff**, Sur les attractions locales observées dans le Fergana. *C.-R. Ac. Sc., Paris*, 1897, 124, 815—816.

d. *Anthropogeographie.*

- Aristow**, N. A., Samjetki ob etnitschesskom ssostwawe tjursskich plemen i narodnoszej i sswjedjenja ob ich tschisslennosti. [Studien über die ethnische Zusammensetzung der Turkstämme, ihre Nationalität und ihre Anzahl.] *St. Petersburg*, 1897.
- Jaworskij**, J., Antropologitschesskij otscherk turkmen. [Anthropologische Skizze der Turkmenen.] *Trudy Antropologitschesskago Ob.* 1897, 2, 145—207.
- Massalsskij**, W. I., O ssantoninoj promyschlennosti w Turkestanje. [Über die Santonin-Industrie in Turkestan.] *Isw. Imp. Russ. G. Ob., St. Petersburg*, 1897, 33, 403—410.
- Zaborski**, W., Ludy Turajskie i ich pojęcia religijne. [Turanische Völker, ihre Kultur und Religion.] *Przeegl. powszechny, Krakau*, 49, 12—33, 355—372; 50, 1—31; 51, 358—379; 52, 22—51.

e. *Historische Geographie.*

- Oxus** folyónak, az, régi medre. [Der alte Lauf des Oxus.] *Földrajzi Közlemények*, 25, 30.

f. *Karten.*

- Astrabad**, The bay of — and the island Bolshoi (Great) Ashur, in the Caspian sea. No. 1569. *Petersburg*, 1897, Hydrographisches Departement.

4. Sibirien.

(Vergl. auch: Arktisches Asien.)

a. Allgemeines.

- Chevalier**, S., Essay on the Variations of Atmospheric Pressure over Siberia and Eastern Asia, during the months of January and February 1890. Shanghai Meteorological Society. Fourth Annual Report for the year 1895. IV-28 pag. 2†. 120*. Zi-ka-wei, 1896.
- Erobert**, v., Die russische Auswanderung nach Sibirien. *D. Rundschau f. G. u. Stat.*, Wien, 1897, 10, 466—467.
- Greely**, A. W., The Siberian Transcontinental Railroad. *National G. Mag.*, Washington, 1897, 8, 121—124.
- Jefferson**, Robert Louis, Across Siberia on a Bicycle. 68 pag. ††. London, Cycle Press. 6 d.
- , Robert L., Roughing it in Siberia. With Some account of the Trans-Siberian Railway and the Gold-Mining Industry of Asiatic Russia. 252 pag. ††. London, Low. 6 s.
- Kennan**, Gior., Siberia: rivelazione. Traduzione dall'inglese di Sofia Fortini Santarelli. 2 voll. X-381 e 324 pag. Città di Castello, 1896, S. Lapi tip. edit. L. 4. 16.
- Krahmer**, Russische topographische und kartographische Arbeiten in Sibirien im Jahre 1895. *Petermanns M.*, Gotha, 1897, 43, 101—106. *.
- , G., Sibirien und die grosse sibirische Eisenbahn. Mit einer Skizze. V-103 pag. Leipzig, 1897, Zuckschwerdt & Co. M. 3.
- Lalo**, J., A travers la Sibirie. *B. S. normande G.*, Rouen, 1896, 18, 219—238, 293—316. ††.
- Lampe**, F., Die transsibirische Eisenbahn. *Die Umschau*, Frankfurt a. M., 1897, 1, 746—750. * — *Aus allen Weltteilen*, Berlin, 1897, 28, 401—412, 443—452, 473—480.
- Legras**, Jules, Colons russes et kirghises en Sibirie. *A. de G.*, Paris, 1897, 6, 365—367.
- Levat**, David, De Moscou à Vladivostok. Le Transsibérien — Les mines d'or. *B. S. G. Lyon*, 1897, 14, 309—318. 2*.
- Marsden**, Kate, Eine Reise nach Sibirien. Übersetzt von Marie Gräfin zu Erbach-Schönberg, geb. Prinzessin von Battenberg. Neue wohlfeile (Titel-) Ausgabe. V-158 pag. ††. Leipzig, (1895) 1897, W. Friedrich. M. 3. Einband M. 0,90.
- Martin**, F. R., Sammlung F. R. Martin. Sibirica. Ein Beitrag zur Kenntnis der Vorgeschichte und Kultur sibirischer Völker. Mit Unterstützung des schwedischen Staates herausgegeben. Textband. V-44 pag. ††. 35 Blatt Erklärungen. Stockholm, 1897, G. Chelius in Komm. Einschl. der früher erschienenen Tafeln M. 60. Fol.
- Railway**, The Siberian —. [Nach Harry de Windt.] *The Dublin Rev.*, London, 1897, 121, 189—190.
- , The trans-siberian —. *The imp. and asiatic quarterly Rev.*, Woking, 1897, (3) 3, 196—197.
- Ribot**, Al., Sur le Transsibérien. *Rev. de G.*, Paris, 1897, 40, 200—204.
- Saint-Yves**, G., La Sibirie et la colonisation russe. *B. S. G.*, Marseille, 1897, 21, 85—86.
- Sapieha**, Paweł, Przez Syberję. Listy z podróży. [Reisebriefe aus Sibirien. Schlüss.] *Przegl. powszechny*, Krakau, 49, 53—70.
- Sibirische Eisenbahn**, Die —. *Arch. f. Post u. Telegraphie*, Berlin, 1897, 25, 46—49.

- Simpson, J. Y.**, The great Siberian Iron Road. *Blackwood's Edinburgh Mag.*, 1897, 161, 1—20. *.
- , J. Y., The prisons of Siberia. I. On the March. *Blackwood's Edinburgh Mag.*, 1897, 161, 500—513, 653—667.
- Studnicki, Wlad.**, Współczesna Syberya. [Sibirien.] 161 pag. *. Krakau, 1897.
- Thless, F.**, Städtebilder und Skizzen aus Sibirien. *Prometheus, Berlin*, 1897, 8, 801—805, 824—828.
- Transsibirische Eisenbahn**, Die —. *Export, Berlin*, 1897, 19, 20—22.
- Wilkizki, A. A.**, Über die Arbeiten der Hydrographischen Expedition im Jahre 1895 nach den Flüssen Jenissei, Ob und dem Eismeer. *Petermanns M., Gotha*, 1897, 43, 118—122. *.

b. West-Sibirien.

- Altajsskago**, Kratkij isstoritschesskij otscherk —, okruga (1747—1897 gg.) [Kurzer historischer Abriss des Altai-Districtes (1747—1897).] St. Petersburg, 1897.
- Aminow, Baron P.**, O ssudochnom ssosstojanii werchnjago Irtyscha, osera Sajssana i Tschernago Irtyscha. [Über die Schiffbarkeit des oberen Irtysch, des Saissan-Sees und des Schwarzen Irtysch.] 44 pag. *. St. Petersburg, 1897.
- Baye, Baron de**, De Moscou à Krasnoïarsk. *C.-R. S. G., Paris*, 1897, 94—99.
- , Baron de, De Moscou à Krasnoïarsk. Souvenirs d'une Mission. *Rev. de G., Paris*, 1897, 40, 246—270, 321—347. ††. * 1: 15 000 000.
- Dunin-Gorkawitsch**, Ssjewer Tobolsskoj gubernii. [Der Norden des Gouv. Tobolsk.] Tobolsk, 1897.
- Fedorow, G.**, Opissanie eksspedicii po Obi ljetom 1895 g. [Beschreibung der Expedition zum Ob im Sommer 1895.] *Trudy Antropologitschesskago Ob.*, 1897, 2, 299—328.
- Grevé, C.**, Das Kamel bei den Kirgiesen des Emba-Gebietes. *Der Zoologische Garten, Frankfurt a. M.*, 1897, 38, 81—86.
- Ignatow, P.**, Po jushnomu Altaju. [Im südlichen Altai.] *Semlewjedjenje, Moskau*, 1897, 4, 1—28. ††.
- Israszow, N.**, Obytschnoje pravo kirgisow Ssemirjetschenskoj oblassti. [Gewohnheitsrecht der Kirgisen des Siebenstromlandes.] *Etnografitschesskoje Obosrjenje*, 1897, No. 3, 67—95.
- Jakobij, A. I.**, Ostjaki ssjewernej tschassti Tobolsskoj gubernii. [Die Ostjaken des nördlichen Teiles des Gouv. Tobolsk.] *Jesh. Tobolsskago Gub. Museja*, Heft IV.
- Kansskij i Nishneudinskij okruga**. Opissanie k kartam solotych priisskow Ssibirij i Urala. [Die Bezirke von Kansk und Nishne-Udinsk. Beschreibung zu den Karten des Goldvorkommens in Sibirien und dem Ural.] 6 pag. St. Petersburg, 1897.
- Kondratowitsch, K** etnografii osstjakow. [Zur Ethnographie der Ostjaken.] *Trudy Antropologitschesskago Ob.*, 1897, 2, 328—352.
- Krassnopolsskij, A.**, Predwaritelnyi ottschet o geologitschesskich issljedowanijach, proiswedennyh w 1895 godu w Sapidnoj Ssibirij. [Vorläufiger Bericht über die geologischen Untersuchungen im westlichen Sibirien während des Jahres 1895.] *Geol. Untersuchungen entlang der Sib. Eisenbahn*, Heft 5, 1897, 1—46.
- Kusnezow, S. K.**, Fund eines Mammutskelettes und menschlicher Spuren in der Nähe der Stadt Tomsk in Westsibirien. *Gaea, Natur u. Leben, Leipzig*, 1897, 33, 221—230.
- Labbé, P[aul]**, Semipalatinsk. L'Irtych. Bañan-Aoul. Visite au sultan Sadvokas Tchermanow. *C.-R. S. G., Paris*, 1897, 282—284.
- Martins** Forschungsreise zu den juganschen Ostjaken. *Globus, Braunschweig*, 1897, 72, 233—236. ††.

- Mejsster, A.**, Geologitschesskija issljedowanija 1895 g w Kirgisskoj sstepi. [Geologische Untersuchungen 1895 in der Kirgisen-Steppe.] Geol. Untersuchungen entlang der Sib. Eisenbahn, 1897, Heft 5, 51—66.
- Musohketow, J.**, Allgemeine geologische Karte von Russland. Blatt 114. Geologische Untersuchungen in der Kirgisen-Steppe im J. 1894. (Mémoires du comité géologique, vol. XIV, No. 5.) [Russisch u. deutsch.] V-27 pag. St. Petersburg, 1896, Eggers & Co. in Komm. M. 3. 4.
- Patkanov, S.**, Die Irtysh-Ostjaken und ihre Volkspoesie. Teil 1. Ethnographisch-statistische Übersicht. VIII-167 pag. St. Petersburg. Leipzig, 1897, Voss' Sort. in Komm. M. 3,50. 4.
- Poljenow, B. K.**, Geologitschesskoje opisssanie ssjewero-wosstotschnoj tschetwertf 14—90 lissta 8 go rasrjada dessjatiwersstnoj karty Tomsskoj gub. [Geologische Beschreibung des nordöstlichen Viertels des 14. Bl. der 8. Reihe der 10 Werst-Karte des Gouv. Tomsk.] *Trudy geol. tschassti Kabineta Ego Imp. Welischesstwa, St. Petersburg*, 1897, 2, Heft 2.
- Saint-Yves, G.**, Omsk et le Gouvernemen d'Akmolinsk (Sibérie). *B. S. G., Marseille*, 1897, 21, 362—373.
- Sajzew, A.**, Geologitschesskija issljedowanija w bassejnach rr. Tomi i Obi. [Geologische Forschungen im Flussgebiet des Tom und Ob.] Geol. Untersuchungen entlang der Sib. Eisenbahn, 1897, Heft 5, 95—104.
- Ssaposohnikow, W. W.**, Altajsskie ledniki. [Die Gletscher des Altai.] *Isw. Imp. Russ. G. Ob., St. Petersburg*, 1897, 33, 356—360.
- , W. W., Po Altaju. Dnewnik puteschesstwija 1895 g. [Zum Altai. Tagebuch seiner Reise im Jahre 1895.] *Isw. Imp. Tomaskago Universsiteta, Tomsk*, 1897, 11, 1—127. 42 †. 3*.
- Tronow, W.**, Werchowja rjeki Buchtormy. [Die Quellen der Buchtarma.] *Isw. Imp. Russ. G. Ob., St. Petersburg*, 1897, 33, 48—52. *.

Ssibiri, Karta tretitschnich i possljretretitschnich otloshenij Sapadnoj —. [Karte der tertiären und pleistocänen Ablagerungen des westlichen Sibiriens.] 1 : 8 400 000. Geol. Untersuchungen entlang der Sib. Eisenbahn, 1897, Heft 5.

c. Ost-Sibirien.

α. Allgemeines.

- Amur, az, vidéke.** [Das Amurgebiet.] *Földrajzi Közlemények*, 25, 64.
- Anadyrskij kraj.** [Der Anadyr-Bezirk.] *Semlewjedjenje, Moskau*, 1897, 4, 128—143.
- Bogdanow, D.**, Na dalnyj Wosstok. [Zum fernen Osten.] *Priamursskija wjedomossti*, 1897, No. 185.
- Bogdanowitsch, K. I.**, Wjessti is Ochotssko-Kamschatskoj eksspedizii. [Nachrichten von der Expedition zum Ochotskischen Meer und nach Kamschatka.] *Isw. Imp. Russ. G. Ob., St. Petersburg*, 1897, 33, 34—47.
- Bogosslowsskij, A. P.**, O essteswennych ussłowijach ssudochotsstwa po r. Sselengje. [Über den Fluss Selenga und seine Schiffahrtsverhältnisse.] *Isw. wosstotschno-ssibirsskago otdjela Imp. Russ. G. Ob., Irkutsk*, 1897, 28, 25—43.
- Chimkièvitoh,** Chez les Bouriates de l'Amour. *Le Tour du Monde, Paris*, 1897, N. Sér. 3, 577—624. ††. *.
- Delines, Michel,** Sakhaline, l'île du baigne. *Bibliothèque universelle et Rev. suisse, Lausanne*, 1897, 102, V, 89—119, 282—316, 494—531; VI, 118—154.
- Dobromysslow, N.**, Pojesdka simoju w sselenija na rjekje Werchnej Angarje. [Eine Winterreise zu den Siedelungen an der oberen Angara.] *Protokol sso-branija Troizkossawssko-Kjachtinskago otdjelenija Priamursskago otdjela Imp. Russ. G. Ob.*, 1897, No. 1, 4—19. *.

- Jakutsk**, Das Gouvernement — in Ostsibirien. (Nach den Angaben der Sitzungsberichte der Kaiserl. Russ. Geogr. Gesellschaft und des Statistischen Komitees in St. Petersburg. Mitgeteilt von F. Thiess.) *Petermanns M., Gotha*, 1897, 43, 267—270.
- Katanow**, N., Otschet o pojesdkje, ssowerschennoj ss 15 maja po 1 ssentjabrja 1896 g. w Minussinskom okrugje Enissejsskoj gub. [Bericht über eine Forschungsreise (15. Mai bis 1. Sept. 1896) im Bezirk von Minussinsk im Gov. Jenisseisk.] *Utschenyja Sap. Imp. Kasanskago Universiteta, Kasan*, 1897, Heft 5 und 6. 104 pag.
- Leontowitsch**, Ss., Priroda i nasselenie bassejna r. Tumni. [Natur und Besiedelung des Flussgebietes der Tumna.] *Senlewejdenie, Moskau*, 1897, 4, Heft 3/4, 1—74. ††.
- Lognowsskij**, N. D., Pojesdka na Witim. [Forschungsreise nach Witim.] *Priamurskija wjedomossti*, 1897, No. 205 und 207.
- Lopatin**, J. A., Dnewnik turuchanskij ekspezidzii 1866 g. [Tagebuch der Reise nach Turuchansk im J. 1866.] Bearbeitet von Miklucho-Maklaj. *Sap. Imp. Russ. G. Ob. po obschtschej geografii, St. Petersburg*, 1897, 28, No. 2. ††. *
- Obrutschew**, W. A., Eksskursija w solotonossnyj rajon sapadnago Pribajkalja po rr. Ssarmje i Iliktje. [Ein Ausflug in das goldführende Gebiet der Flüsse Sarma und Ilikt im westlichen Baikal-Gebirge.] *Isw. wosstotschno-ssibirskago otdjela Imp. Russ. G. Ob., Irkutsk*, 1897, 28, 1—54. *
- Peretoltsohin**, Ss. P., Wosschoshdenie na Munku-Ssardyk ljetom 1896 g. [Besteigung des Munku-Sardyk im Sommer 1896.] *Isw. wosstotschno-ssibirskago otdjela Imp. Russ. G. Ob., Irkutsk*, 1897, 28, 270—279. †.
- Romanoff**, G., Skizzen aus Wladiwostok. *D. Rundschau f. G. u. Stat., Wien*, 1897, 19, 314—319.
- Sachalin**, Die Insel —. [Nach v. Krassnow.] *Jb. der Astron. u. Geophysik, Leipzig*, 1897, 7, 207—211.
- Schrejder**, D., Nasch dalnij Wosstok. Tri goda w Ussurijsskom kraje. [Unser ferner Osten. 3 Jahre im Ussuri-Gebiet.] 482 pag. ††. *. St. Petersburg, 1897, Verlag von Devrient.
- Ssibirzew**, M., Po sstranam Dalnjago Wosstoka w simu 1896—1897 gg. [Im fernen Osten während des Winters 1896—1897.] *Priamurskija wjedomossti*, 1897, No. 170—173.
- Ssilnikij**, A. P., Pojesdka w Kamtschatku i na r. Anadyr. [Forschungsreise nach Kamtschatka und zum Flusse Anadyr.] *Sap. priamurskago otdjela Imp. Russ. G. Ob., Chabarowssk*, 1897, Heft 3.
- Thiess**, F., Die Ussuri-Eisenbahn. *Arch. f. Eisenbahnwesen, Berlin*, 1897, 20, 934—944.
- Timonow**, W. E., Otscherk glawnjejschich wodnych putej Priamurskago kraja. [Die hauptsächlichsten Wasserwege des Priamur-Gebietes.] XVIII. 400 pag. ††. *. St. Petersburg, 1897.
- Trussow**, O., Obsor Sabajkalsskoj oblassti sa 1896 g. [Bericht über Transbaikalien für das Jahr 1896.] *Priamurskija wjedomossti*, 1897, No. 202, 17—19.
- Windt**, Harry de, The island of Sakhalin. *The fortnightly Rev., London*, 1897, N. Ser., 61, 711—715.
- , H. de —s Reisen an der Beringstrasse. *Globus, Braunschweig*, 1897, 71, 297—302. ††.
- Wologdin**, I., Esstesstwennija bogatsstwa Korssakowsskago okruga. [Die natürlichen Reichtümer des Bezirkes von Korsakowsk.] *Priamurskija wjedomossti*, 1897, No. 186.

β. Geodäsie.

- Sohtschetkin**, Asstronomitschesskija opredjelenija w Sabajkalsskoj oblassti 1893—1894. [Astronomische Bestimmungen in Transbaikalien 1893—1894.] *Sap. d. kriegstopogr. Abt. des Gr. Generalstabes* 1897, 54, 47—75.

γ. Physische Geographie.

- Amursskij** gornyi okrug. Opissanie k kartam solotych priisskow Ssibiri i Urala. Lissty 1 i 2. [Beschreibung zu den Karten des Goldvorkommens in Sibirien und dem Ural. Amur-Bergland. Blatt 1 u. 2.] 29 pag. St. Petersburg, 1897.
- Bazewitsch**, A., Geologitschesskija nabljudenija po pobereshjam rjek Amura i Ussuri. [Geologische Forschungen in den Uferländern der Flüsse Amur und Ussuri.] Geol. Untersuchungen entlang der sib. Eisenbahn, 1897, Heft 4, 1—13. *
- , L., Wnow otkrytyja mjesstoroschenija isskopaemago uglja blis g. Wladiwostoka. [Neu entdeckte Steinkohlenvorkommen nahe Wladiwostok.] *Priamurskija wjedemossti* 1897, No. 173.
- Bogoljubsskij**, I. Ss., Samtjetka ob oserje Baunt i gorjatschich kljutschach w Bargusinsskom okrugje. [Notiz über den See Baunt und die heissen Quellen im Bezirk von Bargusin.] *Isw. wosstotschno-ssibirskago otdjela Imp. Russ. G. Ob., Irkutsk*, 1897, 28, 82—85.
- Coldest Country**, The — in the World. *Symon's Monthly Met. Mag., London*, 1897, 32, 35.
- Drishenko**, Th. K., Rekognosszirowka Bajkalsskago osera w 1896 godu. [Untersuchung des Baikal-Sees im Jahre 1896.] *Isw. Imp. Russ. G. Ob., St. Petersburg*, 1897, 33, 210—241. 3*.
- Eberdt**, Oscar, Die fossilen Eislager Neusibiriens und ihre Beziehungen zu den Mammutleichen. *Prometheus, Berlin*, 1897, 8, 150—152, 169—171, 182—184. ††.
- Godrojz**, A. E., Geologitschesskija issljedowanija w Sabajkalsskoj oblassti po linii sheljesnoj dorogi meshdu Sstrjetensskom i Pokrowsskoj. [Geologische Untersuchungen in Transbaikalien entlang der Eisenbahnlinie zwischen Sstrjetensskij und Pokrowsskij.] Geol. Untersuchungen entlang der Sib. Eisenbahn, 1897, Heft 6, 83—135. *
- Iwanow**, D. W., Geologitschesskija issljedowanija w Amursskoj oblassti w bassejnach rjek Tunguski, Unmy, Kura i Bolschoj Biry. [Geologische Forschungen im Amur-Bezirk im Flussgebiet der Tunguska, Unma, Kur und Grossen Bira.] Geol. Untersuchungen entlang der Sib. Eisenbahn, 1897, Heft 4, 45—57. *
- , M., Predwaritelnyi ottshet o geologitschesskich issljedowanijach w Ssjewerno-Ussurijskom kraje. [Vorläufiger Bericht über die geologischen Untersuchungen im nördlichen Ussuri-Gebiet.] Geol. Untersuchungen entlang der sib. Eisenbahn, 1897, Heft 4, 15—43. *
- Lac Baikal**, Études géographiques sur le —. *Rev. Scientifique, Paris*, 1897, (4) 7, 732—733.
- Levat**, Édouard David, Constitution géologique des gisements aurifères de la Sibérie orientale. *Ass. Franç. pour l'Avancement des Sc. C.-R. de la 25. session Carthage (à Tunis)* 1896, II, Paris, 1897, 270—274.
- , Edouard-David, Placers aurifères de la Sibérie Orientale. *C.-R. S. G., Paris*, 1897, 163—166. *
- Muller**, Em., Lac Baikal. *Le Mouvement G., Bruxelles*, 1897, 14, 356—357.
- , Em., Le lac Baikal; son hydrographie. *C.-R. S. G., Paris*, 1897, 188—190.
- Obrutschew**, W., Geologitschesskija issljedowanija wdol linii Sabajkalsskoj sheljesnoj dorogi. [Geologische Forschungen entlang der Linie der Transbaikal-Eisenbahn.] Geol. Untersuchungen entlang der sib. Eisenbahn, 1897, Heft 6, 1—32. *
- Pech**, Traugott, Drishenko's Erforschung des Baikalsees. *Globus, Braunschweig*, 1897, 72, 144—145.
- Sabachnikoff**, Th., et E. D. Levat, Placers aurifères de la Sibérie Orientale. *Rev. Scientifique, Paris*, 1897, (4) 7, 513—528. ††. *

- Schott, Gerhard**, Bemerkungen über die hydrographischen Verhältnisse von Wladivostok. *Marine-Rundschau*. Berlin, 1897, 8, 1000—1005.
- Sswijagin, N., A. Wossnessenskij, W. Obrutschew**, Kratkij topografitschesskij otscherk mjesstnossti ot chrebita Wan-lun-gou do rjeki Mudan-dsjan. [Kurzer topographischer Abriss der Gegend zwischen der Kette Wan-lun-gou und dem Flusse Mudan-dsjan.] *Sap. Priamurskago otdj. Imp. Russ. G. Ob.*, 1897, 3, No. 1, 59—70. †. *
- Talko-Hrynoewicz, J. de**, Le climat de Troitzkossavsk-Kiakhta en Rapport à l'Hygiène. IV-100 pag. ††. Irkutsk, 1897. [In russ. Spr.]
- Woelkof, A.**, Le climat de la Sibérie orientale comparé à celui de l'Amérique boréale. *A. de G., Paris*, 1897, 6, 385—407.
- Wossnessenskij, A. W.**, O tschreswytshajno wyssokom dawlenii wosducha 8-go dekabrja 1896 g. w Irkutskje. [Über ausserordentlich hohen Luftdruck am 8. Dezember 1896 in Irkutsk.] *Isw. wosstotschno-sibirskago otdjela Imp. Russ. G. Ob., Irkutsk*, 1897, 28, 86—95.

δ. Biologische Geographie.

- Komarow, W. L.**, Botaniko-geografitschesskija oblassti bassejna r. Amura. [Pflanzengeographische Gebiete des Amur-Bassins.] *Trudy Imp. Ss.-Peterburgskago Ob. Essteswosnanija, St. Petersburg*, 1897, 28, Heft 1, 35—47.
- Prejn, Ja. P.**, Materialy k florje Irkutskkago okruga. [Beiträge zur Flora des Irkutsker-Bezirktes.] *Isw. wosstotschno-sibirskago otdjela Imp. Russ. G. Ob.*, 1897, 28, 191—226.
- Sswjedjenija o ljessach po Ochotsskomu pobereshju**. [Nachrichten über die Wälder an dem Gestade des Ochotskischen Meeres.] *Priamurskija wjedomossti*, 1897, No. 188.

ε. Anthropogeographie.

- Gondatti, N.**, Ssosstaw nasseljenija Anadyrskoj okrugi. [Zusammensetzung der Bevölkerung des Anadyr-Bezirktes.] *Sap. Priamurskago otdjela Imp. Russ. G. Ob.*, 1897, 3, No. 1, 166—178.
- Mosstiz, A.**, Ssljedy doistoritschesskago tschelowjeka w dolinje rjeki Tchikoja. [Spuren des vorhistorischen Menschen im Thal des Flusses Tschikoj.] *Protokoly ssobranij Troizkossawssko-Kjachtinskago otdjelenija Priamurskago otdjela Imp. Russ. G. Ob.*, 1897, No. 2, 5—9.
- Ossokin, G. M.**, Materialy k etnografii sapadnago Sabajkalja. [Materialien zur Ethnographie des westlichen Transbaikalien.] *Protokol ssobranija Troizkossawssko-Kjachtinskago otdjelenija Priamurskago otdjela Imp. Russ. G. Ob.*, 1897, No. 8, 83—93.
- Owtschinnikow, M.**, Is materialow po etnografii jakutow. I. Legendy, sskaski, predanija. [Beiträge zur Ethnographie der Jakuten. I. Legenden, Erzählungen, Traditionen.] *Etnografitschesskoje Obosrjenie*, 1897, No. 3.
- Schendrikowsskij, J.**, Samjetka po etnografii burjat. [Beitrag zur Ethnographie der Burjäten.] *Trudy Antropologitschesskago Ob.*, 1897, 2, 231—259.
- Schimkewitsch, P.**, Njekotorye momenty is shisni goldow i sswjasannyja ss shisnju ssuewjerija. [Einige Momente aus dem Leben der Golden und ihrem Aberglauben.] *Etnografitschesskoje Obosrjenie*, 1897, No. 3.
- , P., Obytschaj, powjerja i predanija goldow. [Sitten, Gebräuche und Traditionen der Golden.] *Etnografitschesskoje Obosrjenie*, 1897, No. 3, 135—148.
- Stenin, P. v.**, Das Haus der Jakuten (Ostsibirien). *Globus, Braunschweig*, 1897, 72, 344—347. ††.
- Stephanowitsch, Ja.**, Na Schamansstwje. [Über das Schamanentum.] *Semlewjedjenie, Moskau*, 1897, 4, 29—48. ††.

- Bereshnikow, M.**, Ljess Amursskoj oblassti, kak predmet promyschlenossti. [Der Wald des Amur-Bezirktes als Gegenstand der Industrie.] *Priamurskija Wjedomossti*, 1897, No. 194 u. 195.
- , **M.**, Ljess Primorsskoj oblassti, kak predmet promyschlenossti. [Der Wald des Primorsskischen Districtes als Gegenstand der Industrie.] *Priamurskija Wjedomossti*, 1897, No. 162—164.
- Jürgenson, R. O.**, O sudochodnom ssoztojanii r. Amura ss pritokamie. [Über die Schiffbarkeit des Amur und seiner Zuflüsse.] *Sap. priamurskago otd. Imp. Russ. G. Ob.* 1, No. 2, 1—106. ††. 2*.
- Loginowsskij, K. D.**, Samjetka o raswitii gornoj promyschlenossti w Sabajkalcie. [Studie über die Entwicklung der Bergbau-Industrie in Transbaikalien.] *Priamurskija Wjedomossti*, 1897, No. 169.
- Owtschinnikow, M.**, Is materialow po etnografii jakutow. Otscherki obschtschesstwennoj shisni. [Beiträge zur Ethnographie der Jakuten. Grundzüge des socialen Lebens.] *Etnografitschesskoje Obosrjenie*, 1897, 9, 77—89.

ζ. Historische Geographie.

- Roshdesstwensskij, A.**, Bassejn rjeki Amura i wosstotschnoje pobereshje Asii po rukopissnomu issstozhniku 1678 g. [Das Bassin des Flusses Amur und die Ostgestade Asiens nach einer handschriftlichen Originalquelle des Jahres 1678.] *Priamurskija Wjedomossti*, 1897, No. 169, 23. März.

η. Karten.

- Amursskago, Karta** — i Primorsskago gornych okrugow. [Karte des Amur und Primorsskischen Berglandes.] 10 W.: 1 Z. 14 pag. Text. St. Petersburg, 1897.
- Bargusinskago, Karta** — okruga. Sabajkalskaja oblasstj. [Karte des Bargusinskischen Districtes. Transbaikalien.] 10 W.: 1 Z. 18 pag. Text. St. Petersburg, 1897.
- Lake Baikal**, Provisional chart of —, on two sheets. No. 486 A and B. Petersburg, 1897, Hydrographisches Departement.
- Lenskago, Karta** — gornago okruga. Jakutsskaja oblasstj i Irkutsskaja gub. [Karte des bergigen Lena-Districtes. Jakuten-Gebiet und Gouv. Irkutsk.] Blatt 1 u. 2. 10 W.: 1 Z. Mit 44 pag. Text. St. Petersburg, 1897.
- Nertschinssko-Sawodsskago, Karta** —, Nertschinsskago i Tschitinsskago okrugow. Sabajkalskaja oblasstj. [Karte des Hüttenbezirktes Nertschinsk, sowie der Districte Nertschinsk und Tschitinsk. Transbaikalien.] 10 W.: 1 Z. 16 pag. Text. St. Petersburg, 1897.
- Sabajkalskoj, Marschrutnaja geologitschesskaja karta tschassti** — oblassti ot prisstani Myssowoj do poss. Bjankina. [Geol. Croquis eines Teiles von Transbaikalien zwischen den Stationen Myssowaja und Bjankin.] 1:1680000. Geol. Untersuchungen entlang der Sib. Eisenbahn, Heft 6.
- Ussuri**, Geologitschesskaja karta prawago pobereshja rjeki — meshdu Krassnojarskoj i g. Chabarowsskom. [Geologische Karte des rechten Ufers des Ussuri zwischen Krassnojarsk und Chabarowssk.] 1:420000. Geol. Untersuchungen entlang der Sib. Eisenbahn, 1897, Heft 4.
- , Karta bassejna rjek: werchnjago tetschenija —, Imana, Bikina. [Karte des Gebietes der Oberläufe der Flüsse Ussuri, Iman, Bikin.] 1:840000. Geol. Untersuchungen entlang der Sib. Eisenbahn, 1897, Heft 4.
- Werchneudinskago, Karta** — okruga. Sabajkalskaja oblasstj. [Karte des Gebietes von Werchneudinsk. Transbaikalien.] 10 W.: 1 Z. 18 pag. Text. St. Petersburg, 1897.
- Wercholensskago, Karta** —, Irkutsskago i Sselenginskago okrugow. [Karte des oberen Lena-, Irkutsk- und Selenga-Gebietes.] 10 W.: 1 Z. 5 pag. Text. St. Petersburg, 1897.

C. Chinesisches Reich.

1. Allgemeines.

a. Gesamtdarstellungen.

- Bonin, Ch. E.**, A travers le Yun-Nan, le Thibet et la Mongolie. Exploration de —. *A travers le Monde, Paris*, 1897, 81—84. ††.
- Brandt, M. v.**, China in ethischer, industrieller und politischer Beziehung. 2 Vorträge (Verhandlungen der deutschen Kolonial-Gesellschaft. Abteilung: Berlin-Charlottenburg, 1896/97. Heft 2.) pag. 51—101. Berlin, 1897, D. Reimer. M. 0,60.
- , M. v., Ostasiatische Fragen. China. Japan. Korea. VII-359 pag. Berlin, 1897, Gebr. Paetel. M. 7. Geb. in Halbfrz. M. 9.
- Cornaby, W. Arthur**, Rambles in Central China. 96 pag. ††. London, Wesleyan Conference Office. 1 s.
- Franke, O.**, De Pékin à la Frontière Russe. A travers la Mongolie et la Mandchourie. *A travers le Monde, Paris*, 1897, 321—323, 337—340. ††.
- Gussmann, G.**, Auf chinesischen Missionspfaden. 13 Stationsbilder aus der Basler Mission. 80 pag. ††. *. Basel, 1897, Missionsbuchhandlung. M. 0,30.
- Hesse-Wartegg, E. v.**, China und Japan. Erlebnisse, Studien, Beobachtungen auf einer Reise um die Welt. Mit 44 Vollbildern, 132 in den Text gedruckten Abbildungen, Beilagen u. einer (farbigen) Generalkarte von Ostasien. VIII-568 pag. Leipzig, 1897, J. J. Weber. In Leinw. kart. M. 18. Geb. in Krokodilleder mit Metalloramenten M. 25.
- Hosie, A.**, Three Years in Western China. London, G. Philip. red. 6 s.
- Jankó, János**, Gróf Széchenyi Béla keletázsiai utazása. [Die Forschungsreise des Grafen Béla Széchenyi nach Ostasien.] *Vasárnapi Ujság*, 44, 102. ††.
- Lièvre, Daniel**, Sous les côtes de Chine. *B. S. G. commerciale du Havre*, 1897, 1—48. ††.
- Löroher**, Kleine Mittheilungen aus China. *J.-Ber. Ver. E. Metz für 1896/97, Metz*, 1897, 71—74.
- Ly-Chao-Péé**, La Chine et les Chinois. *B. S. G. Marseille*, 1897, 21, 41—46.
- Madrolle, Claudius**, A travers la Chine. Le Tibet. L'île d'Hai-nan. *B. S. G. Lille*, 1897, 28, 25—36, 65—80.
- Stott, Grace**, Twenty-six years of missionary work in China; with a preface by J. Hudson Taylor. 2d ed. 8-366 pag. New York, 1897, American Tract Soc. cl., \$ 1,75. — 374 pag. ††. London, Hodder and Stoughton. 6 s.
- Voyage, Un** — circulaire en Chine. [Bonin.] *Le Mouvement G., Bruxelles*, 1897, 14, 129—130.

b. Physische Geographie.

- Chevalier, S.**, Essay on the Variations of Atmospheric Pressure over Siberia and Eastern Asia, during the months of January and February 1890. Shanghai Meteorological Society. Fourth Annual Report for the year 1895. IV-28 pag. 2†. 120*. Zi-ka-wei, 1896.

c. Biologische Geographie.

- Köhler, E. M.**, Das Hausschwein in China. *Der Zoologische Garten, Frankfurt a. M.*, 1897, 272—275.

d. Anthropogeographie.

- Dujardin-Beaumetz, F.**, Le commerce de la Chine avec l'étranger. *B. S. G. Comm. Paris*, 1897, 19, 477—511.
- Hallett, Holt S.**, France and Russia in China. *The nineteenth century, London*, 1897, 41, 487—502.

- Jernigan, Thomas R.**, Commercial trend of China. *The North American Rev.*, New York, 1897, 105, 63—69.
- Pila, Ulysse**, Le développement économique de la Chine et du Japon. La guerre sino-japonaise de 1895. — La pénétration commerciale de la Chine. *B. S. G. Lyon*, 1897, 14, 293—308. *
- Sun Yat Sen**, China's present and future. The reform party's plea for british benevolent neutrality. *The fortnightly Rev.*, London, 1897, N. Ser., 61, 424—440.

e. *Historische Geographie.*

- MacGowan, J.**, A History of China from the Earliest Days down to the Present. London, Paul, Trübner and Co. net, 16 s.
- Schlegel, G.**, De Nederlanders in China. [Nach W. P. Groeneveldt.] *Ts. voor Nederlandsch-Indië, Nijmegen*, 1897, 2. N. Ser. 1, 1015—1036.
- Williams, Frederick Wells**, A History of China: Being the Historical Chapters from „The Middle Kingdom“. With a Concluding Chapter Narrating Recent Events. XIX-474 pag. London, Low. 14 s.

2. Mongolei, Central-Asien, Tibet.

(Vergl. auch: Asiatisches Russland, Transkaspische Länder und Anglo-Indisches Reich, Himalaya und Transhimalaya.)

a. *Allgemeines.*

- Bartold, W.**, Otschet o pojesdkje w srednjuju Asiju ss nautschnoju zjelju. 1893—1894 gg. [Bericht über eine wissenschaftliche Forschungsreise nach Central-Asien, 1893—1894.] *Sap. Imp. Ak. Nauk.* 8. Serie. 151 pag. 17 †. St. Petersburg, 1897.
- Billi, Fra Francesco Orazio Della Penna di**, A Short Account of the Great Kingdom of Tibet. In 1729 a. d. *J. Buddhist Text and Anthropol. S.*, 1897, 6, 4—23.
- Buzzard, C. N.**, A two months' trip into Mongolia. *P. R. Artillery I.*, 1897, 24, 49—59.
- Chavannes, E.**, Yatung et les relations commerciales de l'Inde avec le Tibet. *A. de G.*, Paris, 1897, 6, 183—185.
- Deasy, Captain** —'s Journey in Western Tibet. *G. J.*, London, 1897, 9, 217—218.
- 's journey in western Tibet. *The Dublin Rev.*, London, 1897, 120, 414.
- Deniker, J.**, Les explorations russes en Asie Centrale (1871—1895). *A. de G.*, Paris, 1897, 6, 408—430. * 1: 12 500 000.
- Dutreuil de Rhins, J. L.**, Mission scientifique dans la Haute-Asie (1890—1895). Première partie: Récit du voyage (19 février 1891—22 février 1895). XV-455 pag. ††. *. Paris, 1897, libr. Leroux. 4.
- Fletcher, W. A. L.**, A Journey toward Llassa. *T. Liverpool G. S.*, 1897, 5, 74—92.
- Hedin, Sven**, Nogle Ord om min Rejse gennem Asien. *Nord og Syd*, 1, 171—181.
- , Dr. Sven —'s Reise durch Mittelasien. *Z. f. Schulgeogr.*, Wien, 1897, 19, 78—84.
- 's travels in Central Asia. *The Dublin Rev.*, London, 1897, 121, 418—419.
- Koslow, P. K.**, Predwaritelnyi otschet o trechljjetnem puteschesstwij po Zentralnoj Asii W. I. Rotorowsskago i P. K. Koslowa. [Vorläufiger Bericht über die dreijährige Reise Rotorowsskij's und Koslow's in Central-Asien.] *Isw. Imp. Russ. G. Ob.*, St. Petersburg, 1897, 33, 121—163.
- Leder, Hans**, Im Lande der Lamén. (Aus Sibirien über Urga nach Karakorum.) *J.-Ber. Ver. E. Metz f.* 1896—97, Metz, 1897, 19, 81—84. * 1: 1 680 000.

- Mewius, F.**, Swen [!] Hedins neue Wüstenreise. *Arch. f. Post u. Telegraphie, Berlin*, 1897, 25, 217—223.
- Obrutschew, W. A.**, Puteschesstwie Sswen Gedina is Chotana tscheres pusstynju Takla-Makan k Kerii-darje i na osera Lob-nor. [Sven Hedin's Reise durch die Wüste Takla-Makan zwischen Chotan und dem Keria-darya und zum Lob-nor.] *Isw. wosstotschno-ssibirsskago otdjela Imp. Russ. G. Ob., Irkutsk*, 1897, 28, 144—156. *
- Oluffsen, O.**, Über die dänische Pamir-Expedition im Jahr 1896. *V. Ges. E. Berlin*, 1897, 24, 328—339. *
- Palleske, R.**, Sven Hedins Rückkehr von seiner Forschungsreise durch Mittelasien. *Globus, Braunschweig*, 1897, 71, 365—366.
- Rabot, Charles**, Le voyage du Dr. Sven Hedin. *C.-R. S. G., Paris*, 1897, 361—367. *
- Roborowski, V.-J.**, Mission scientifique dans l'Asie centrale, dirigée par —, 1893—1895. Rapport sommaire sur la marche et les résultats de l'expédition. *C.-R. S. G., Paris*, 1897, 205—211.
- Soulié, De Ta-tsien-loü à Tse-kou** (Rive droite du Mékong) 11 octobre—7 décembre 1894. Nouvelle route à travers le pays de Ly-thang et de Bathang Passage du Yalong-kiang, du Fleuve Bleu et du Mékong. *B. S. G., Paris*, 1897, (7) 18, 36—80. * 1 : 5 500 000.
- Taylor, Annie R.**, Pioneering in Tibet. The Origin and Progress of the Tibetan Pioneer Mission. Together with my Experiences in Tibet, and Some Facts about the Country. 78 pag. ††, London, Morgan and Scott. 1 s. 6 d.
- Tibet délkeleti része.** [Der südöstliche Theil von Tibet.] *Földrajzi Közlemények*, 26, 27.
- , Journey across —. [Nach Wellby u. Malcolm.] *The Dublin Rev., London*, 1897, 120, 413—414.
- , Russian Expeditions in —. By P. K. G. J., London, 1897, 9, 546—555.
- , Russian Expeditions in —. [Nach Pyevtsoff.] *The Dublin Rev., London*, 1897, 121, 190—192.
- Vambéry, H.**, Die Erforschung Hochasiens. (Dutreuil de Rhins.) *Oesterreichische Monatsschrift f. den Orient, Wien*, 1897, 139—141.
- Wellby, M. S.**, From Leh to Peking across Tibet. *J. United Service I. India*, 1897, 26, 177—198. *
- , Journey of Captain — and Lieut. Malcolm across Tibet. *G. J., London*, 1897, 9, 215—217.

b. Geodäsie.

- Oltramare, F.**, Mission Dutreuil de Rhins et Grenard dans l'Asie Centrale (Années 1891 à 1894). Observations astronomiques. Longitudes, Latitudes et Azimuts magnétiques. *B. S. G., Paris*, 1897, (7) 18, 207—216.

c. Physische Geographie.

- Dombrowskij, Ia.**, Solotoj promysel w Chingansskoj ssistemje. [Goldgewinnung im Chingan.] *Priamurszkija Wjedomossti*, 1897, No. 172, 175—178.
- Gobi, Die** — keine Wüste. [Nach Obrutschew.] *D. Rundschau f. G. u. Stat., Wien*, 1897, 19, 368—370.
- Keilhack, K.**, Ein wandernder See. [Der Lob-nor.] *Prometheus, Berlin*, 1897, 8, 545—549. *
- Klemenž, D.**, On the Glaciers of Mongolia. *Protocol Troitzkosavsk-Kyakta Br. Amur Sect. Imp. Russian G. S.*, 1896, 4, 5—16. [In russ. Spr.]
- , D. A., Samjetka o potuschschich vulkanach w Changaje. [Studie über erloschene Vulkane des Changai-Gebirges.] *Isw. wosstotschno-ssibirsskago otdjela Imp. Russ. G. Ob., Irkutsk*, 1897, 157—159. †.
- Lop-nor-Becken, Das** —. [Nach Sven Hedin.] *Jb. der Astron. u. Geophysik, Leipzig*, 1897, 7, 281—285.

- Reichelt, G. Th.**, Der Sangpo-Brahmaputra, der grosse Strom von Tibet. *D. Rundschau f. G. u. Stat.*, Wien, 1897, 19, 433—442, 544—551. 2* 1:1 500 000, 1:3 000 000.
- , **G. Th.**, Der Tsangpo-Brahmaputrafluss von der Quelle bis Sadiya. *Globus, Braunschweig*, 1897, 71, 334—339. 3*.

d. *Anthropogeographie.*

- Agreement** between Great Britain and China, Modifying the Convention of March 1, 1894, relative to Burmah and Thibet. Signed at Peking, February 4, 1897. (Ratifications exchanged at Peking, June 5, 1897.) Presented to both Houses of Parliament by Command of Her Majesty. September 1897. C.-8654. 6 pag. * 1:2 217 600. London. 3½ d.
- Bonin, Ch.-E.**, Les grandes voies commerciales de l'Asie centrale. *B. S. G. Comm. Paris*, 1897, 19, 801—806.
- Pajssel, W. E.**, Materialy dlja antropologii tarantschej. [Beiträge zur Anthropologie der Tarantschen.] Diss. XLV-112 pag. *. St. Petersburg, 1897.
- Pantussow, I.**, Materialy k isutscheniju narjetschija tarantschej Ilijsskago okruga. [Beiträge zur Kenntnis der Mundart der Tarantschen des Ili-Districtes.] *Utschennyja Sap. Imp. Kasansskago Universsiteta*, 1897, 64, 11. Heft.
- Rosthorn, Arthur de**, On some border tribes of Eastern Tibet. *Actes du X. Congrès des Orientalistes, Sect. VII*, 49—61.

e. *Historische Geographie.*

- Radloff, W.**, Arbeiten der Orchon-Expedition. Atlas der Alterthümer der Mongolei. Im Auftrage der kaiserl. Akademie der Wissenschaften herausgegeben. Lief. 3. 22 Tafeln mit 4 pag. Text. St. Petersburg, 1896. (Leipzig, Voss' Sort.) M. 10,50. Fol.
- Tibet**, A short account of the great kingdom of —. In 1729 A. D. *J. Buddhist Text and Anthr. S.*, 1897, 5, No. 1, 4—23.

3. *Mandschurei.*

- Anert, E. E.**, Predwaritelny otschet Mantschursskoj eksspedizii Imp. Russ. G. Ob. [Vorläufiger Bericht über den Verlauf der Mandschurei-Expedition der Kais. Russ. Geographischen Gesellschaft.] *Izv. Imp. Russ. G. Ob.*, St. Petersburg, 1897, 33, 164—192.
- Chaffanjon, J.**, La Mandjourie. Géographie économique. Le chemin de fer russo-chinois. *B. S. G. Comm. Paris*, 1897, 19, 291—295.
- [—], La Mandjourie. *B. S. G. de l'Est, Nancy*, 1897, 19, 245—249.
- Chimkièvitch**, Chez les Bouriates de l'Amour. *Le Tour du Monde, Paris*, 1897, N. Sér. 3, 577—624. ††. *
- Mandschurei**, Die Abzweigung der sibirischen Eisenbahn durch die —. Von T. *Centralblatt d. Bauverwaltung, Berlin*, 1897, 17, 99—100. *.
- Mandschurija**. Sstrana i narod — po imjejuschtschimssja dannym. [Die Mandschurei. Land und Volk, auf Grund vorhandener Quellen.] *Semleuvedjenje, Moskau*, 1897, 4, 101—127.
- Posdnjefew, Dimitri**, O pissanie Mantschurii. [Beschreibung der Mandschurei.] Bd. I. V-626 pag. *. Bd. II, priloshenija [Ergänzungen]. Herausgeg. vom Finanzministerium. St. Petersburg, 1897.
- Raffalovich, A.**, Description de la Mandchourie rédigée par M. Pozdèieff, sous la rédaction de M. Romanoff. Analyse. *B. S. G. Comm. Paris*, 1897, 19, 822—830. 1:12 500 000.
- Venukoff, Michel**, Sur les résultats d'observations météorologiques faites en Mandchourie et dans les pays limitrophes. *C.-R. Ac. Sc.*, Paris, 1897, 124, 1402—1404.

- Borodovski, L.**, Map of Manchuria, compiled by —. 1 : 3 300 000 or 45,2 stat miles to an inch. St. Petersburg, Ministry of Finance. [In russ. Spr.]
Manchuria, Russian Map of —. 1 : 3 360 000. St. Petersburg, 1897, Ministry of Finance. [In russ. Spr.]

4. Eigentliches China.

- Bishop, Isabella**, A Journey in Western Sze-chuan. *G. J., London*, 1897, 10, 19—50. ††. * 1 : 2 500 000.
 —, Mrs. — at the Anniversary Meeting. *Scottish G. Mag., Edinburgh*, 1897, 13, 652—655.
Bonin, Charles Eudes, Note sur les Sources du Fleuve Rouge. *B. S. G., Paris*, 1897, (7) 18, 202—206. * 1 : 350 000.
 —, Ch.-E., [Communication sur son voyage.] *C.-R. S. G., Paris*, 1897, 71—75.
[Bourne, F. S. A.], The New Rapid on the Yang-tse. *G. J., London*, 1897, 10, 191—195. *.
Brenier, Le voyage de la mission lyonnaise (Indo-Chine, Yun-nan, Kouï-tchéou, Se-tchouan, Kouang-si, Hou-nan). *C.-R. S. G., Paris*, 1897, 401—405. * 1 : 25 000 000.
 —, H., Principaux résultats géographiques de la Mission lyonnaise en Chine. *C.-R. S. G., Paris*, 1897, 287—291.
Cholnoký, Jenő, levelei kelet Ázsiából. [Briefe Eugen Cholnokys aus Ostasien.] *Földrajzi Közlemények*, 25, 123—127.
Coucheron-Aamot, W., Gjennem de gules Land og Krigen i Ostasien. XIX-539 pag. ††. 4 *. Kristiania, 1895, P. T. Malling.
Feigl, Hermann, Die Eisenbahnfrage in China. *Oesterreichische Monatsschrift f. den Orient, Wien*, 1897, 23, 61—72.
Grosjean, Adolphe, Les salines de Tze-Lieou-Tsin. *B. S. G. Marseille*, 1897, 21, 351—361.
Hai-Nan. La colonisation chinoise. L'île au point de vue économique et diplomatique. *Questions diplom. et colon.*, 1897, 1, 516—522. 2*.
Henry, Botanical exploration in Yunnan. *The Gardeners Chronicle*, 1897, (3) 22, 231—232.
Hesse-Wartegg, Ernst v., Das moderne China und seine Bedeutung für Deutschland. *J.-Ber. Frankfurter Ver. f. G. u. Stat., Frankfurt a. M.*, 1897, 60, 144—147.
Holtzendorff, von, Von Nanking nach Hankau. Aus dem Reisebericht S. M. S. „Prinzess Wilhelm“, Kommandant —, vom 8. bis 11. Juli 1896. *A. der Hydrogr. u. Maritimen Met., Berlin*, 1897, 25, 49—52.
Imbault Huart, C., Essai sur les gisements minéraux et l'industrie minière de la province du Kouang-Toung. *B. S. G. Comm. Paris*, 1897, 19, 459—476. *.
 —, C., Le Si-Kiang ou Fleuve de l'Ouest. Etude géographique et économique. *B. S. G. Comm. Paris*, 1897, 19, 34—61, 177—197. * 1 : 5 500 000.
Krebs, Wilhelm, Eisenbahnbau in China bis 1896. Nach amtlichen und sonst zuverlässigen Quellen dargestellt. *Globus, Braunschweig*, 1897, 71, 65—67.
Lièvre, D., Sulle coste della Cina. *S. d'esplorazione comm. in Africa, Milano*, 1897, No. 8—10.
Lóczy, Lajos, Egy magyar mérnök Kхинában. [Ein ungarischer Ingenieur in China.] *Földrajzi Közlemények*, 25, 202—204.
Macgowan, J., Pictures of Southern China. 320 pag. ††. London, Religious Tract Society. 10 s. 6 d.
Misslon Lyonnaise d'Exploration commerciale en Chine. *A travers le Monde, Paris*, 1897, 88—91, 153—156, 465—468. ††.
 —, La — d'exploration de Chine. *A. de G., Paris*, 1897, 6, 273—276.
Nusser-Asport, Chr., Die Expedition der Handelskammer von Lyon nach dem südlichen China. *Aus allen Weltteilen, Berlin*, 1897, 28, 349—351.

- Ralph, Julian, Alone in China, and other stories. 9-282 pag. ††. New York, 1897 [1896], Harper. cl., \$ 2. 12.
- Riault, J., Mission lyonnaise d'exploration commerciale en Chine. Rapport d'ensemble. 16 pag. Roanne, 1897, impr. Souchier.
- Rouvier, Gaston, La province chinoise du Yunnan et les routes qui y mènent. (Suite et conclusion.) *Rev. de G., Paris*, 1897, 40, 23—29, 81—86, 433—440. 2*; 41, 26—30.
- Schröter, H., Den West-Fluss hinauf. *Ostasiatischer Lloyd*, 1897, 11, 657—660, 690—693, 719—722, 752—754, 781—783, 813—816, 843—845.
- Schultze, O., Im Reich der Mitte oder die Basler Mission in China. 80 pag. ††. *. Basel, Missionsbuchhandlung. Fr. 0,35.
- Touohard, Georges, Un chemin de fer belge en Chine. *Le Mouvement G., Bruxelles*, 1897, 14, 592—595. *.
- Yang-tse-kiang, New rapid on the —. [Nach F. S. A. Bourne.] *The Dublin Rev., London*, 1897, 121, 419—420.
- Yun-Nan-Fou, De — vers le Se-Tschouen. *A travers le Monde, Paris*, 1897, 9—12. ††.

Yo ohau fu to Kwei-chau-fu. Plan added, Tungting lake. No. 1115. London, 1897, Admiralty.

5. Vertragshäfen und Küsteninseln.

- Allemands, Les — en Chine. *Le Mouvement G., Bruxelles*, 1897, 14, 591—592.
- Amoy, Physical features, monuments, temples etc. [Nach G. U. Price von J. S.] *The China Rev., Hongkong*, 1896—97, 22, 690—693.
- Chevalier, S., Observatoire magnétique et météorologique de Zi-ka-wei (Chine) fondé et dirigé par les missionnaires de la Compagnie de Jésus. Supplément aux Bulletins mensuels de 1873 à 1892. Observations de température, hygrométrie et actinométrie. Discussion et correction. 35 pag. 3†. Chang-Hai, 1897. 4.
- Edwards, Julien Hugh, Amoy — General geographical description. *The China Rev., Hongkong*, 1896—97, 22, 571—577.
- Eitel, E. J., Supplementary notes on the history of Hongkong, 1882 to 1890. *The China Rev., Hongkong*, 1896—97, 22, 532—543.
- Emigratie uit Hongkong. *De indische Gids, Amsterdam*, 1897, 19, 112—113.
- França, B. de, Macao e os seus habitantes. Relações com Timor. 286 pag. 3*. Lisboa, Impr. nacional. 800 reis.
- Gardner, Christopher Thomas, Amoy emigration to the Straits. *The China Rev., Hongkong*, 1896—97, 22, 621—626.
- Hirth, Friedrich, Die Bucht von Kiau-Tschau und ihr Hinterland. *D. Kolonialztg., Berlin*, 1897, N. Folge 10, 538—541. *. — *Oesterreichische Monatsschrift f. den Orient, Wien*, 1897, 23, 133—139. *.
- Kiao-toheou. *B. S. G. Lille*, 1897, 28, 360—363. *.
- Kiao-tschau. *Die Grenzboten, Leipzig*, 1897, 56, IV, 497—503.
- Madrolle, Claudius, L'île d'Hai-nan. Aperçu de voyage (1896). *B. S. G. Comm. Paris*, 1897, 19, 347—367. * 1 : 2 000 000.
- , C., L'île Hai-Nan. *B. S. G. de l'Est, Nancy*, 1897, 19, 249—258.
- Vincart, Léon, Description et histoire de l'île de Hong-Kong. (Extrait du „Recueil consulaire belge.“) 14 pag. Bruxelles, 1896, P. Weissenbruch. Fr. 0,50.
- Zi-ka-wei, Resultate der meteorologischen Beobachtungen zu — bei Shanghai in China [1873—94]. *Met. Z., Wien*, 1897, 14, 239.

Richthofen, v., Karte der Kiau-Tschau-Bucht, Ost-Shantung. Situationszeichnung nach den Originalen des Verfassers und anderen Quellen von Rich. Kiepert, Schrift und Gebirge vom Verfasser. (Aus: „Richthofen, China“.) 1 : 750 000. 36 × 44 cm. Farbendruck. Berlin, 1897, D. Reimer. M. 1.

D. Korea.

- Addis, C. S.**, Corea under the Russians. *The united Service Mag.*, London, 1897, N. Ser., 15, 232—249.
- Bishop, I. L.**, Koreans in Russian Manchuria. *The Korean Repository*, Seoul, 1897, 4, 41—44.
- Chastang, L.**, La Corée et les Coréens. Notes de géogr. médicale et d'ethnographie. *Arch. de méd. nav. et col.*, 1896, Sept.
- Corea.** Report on a Consular Journey to Ping-yang and Chenampo. Presented to both Houses of Parliament by Command of Her Majesty, October, 1897. C. 8649-4. 15 pag. London, 1897. 3½ d.
- Gale, J. S.**, A trip across Northern Korea. *The Korean Repository*, Seoul, 1897, 4, 81—89.
- Gottsohe, Korea** und seine Nachbarn. *M. Ver. E. Leipzig*, 1896, Leipzig, 1897, XXXII—XXXVI.
- Griffis, William Elliot**, Corea, the hermit nation. 1. Ancient and mediæval history; 2. Political and social Corea; 3. Modern and recent history. 6th ed. rev. and enl.; with additional chapter on Corea in 1897. 25-492 pag. ††. *. [Contains a bibliography of Corea. 6 pag.] New York, 1897, Charles Scribner's Sons. cl., \$ 2,50.
- Grünau, v.**, Ein Ritt quer durch Korea. *Globus, Braunschweig*, 1897, 72, 149—151. *.
- Hamy, E.-T.**, Documents sur l'anthropologie de la Corée. *B. Mus. d'hist. nat.*, 1896, No. 4. 4 pag.
- Hulbert, H. B.**, The origin of the Korean people. *The Korean Repository*, Seoul, 1895, 2, 219—229, 255—264.
- Korea.** Szkic Kultweno-geograficzny. [Korea. Eine kultur-geographische Skizze.] *Missye katolickie, Krakau*, 15, 99—113, 126—132, 151—156, 178—185, 212—218.

E. Japan.

a. Allgemeines.

- Bassøe, Dorthea**, Erindringer fra Japan. 119 pag. ††. (Parmann's Illustreret Familielæsning LIII—LIV.) Kristiania, [1896], P. T. Mallings Boghandel.
- Brandt, von**, Hawaii und Japan und die japanische Auswanderung. *Die Umschau, Frankfurt a. M.*, 1897, 1, 471—474.
- , M. v., Ostasiatische Fragen. China. Japan. Korea. VII-359 pag. Berlin 1897, Gebr. Paetel. M. 7. Geb. in Halbfrz. M. 9.
- Bruley des Varannes, G.**, Le Japon d'aujourd'hui. Extraits du journal intime de M. l'abbé —. 3^e édition. 368 pag. ††. (Bibliothèque des familles et des maisons d'éducation.) Tours, 1897, libr. Mame et fils.
- Christlieb**, Neueste Literatur über Japan. *M. D. Ges. Natur- u. Völkerkunde Ostasiens Tokio*, 1897, 6, Heft 60, 477—478.
- Coucheron-Aamot, W.**, Durch das Land der Japaner. Schilderungen aus Japan samt der Heimreise nach Norwegen durch den Suezkanal. Autorisirte Übersetzung aus dem Norwegischen von Friedr. v. Känel. XVI-209 pag. ††. Mit Bildnis und einem Facsimile. Berlin, 1897, Th. Schoenfeldt. M. 3. Geb. M. 4.

- Czerminski, Marcin**, Formosa. Wyspa i jej mieszkańcy. [Insel Formosa und deren Bewohner.] *Missye katolickie*, 15, 18—23, 50—54, 74—79.
- Czibrusz, Géza**, A modern Japán. [Das moderne Japan.] *Földrajzi közlemények*, 25, 209—218.
- Davidson, J. W.**, Formosa and its inhabitants. *Far East*, 1897, 1, No. 5, 19—24.
- Engelbregt, J. H.**, Verleden en toekomst van Formosa. *Ts. voor Nederlandsch-Indië, Nijmegen*, 1897, 2. N. Ser. 1, 315—330.
- Formosa**, Ein Blick auf —. [Hauptsächlich nach Imbault-Huart.] *Ostasiatischer Lloyd*, 1897, 11, 1063—1065, 1094—1096.
- Hesse-Wartegg, E. v.**, China und Japan. Erlebnisse, Studien, Beobachtungen auf einer Reise um die Welt. Mit 44 Vollbildern, 132 in den Text gedruckten Abbildungen, Beilagen und einer (farbigen) Generalkarte von Ostasien. VIII-568 pag. Leipzig, 1897, J. J. Weber. In Leinw. kart. M. 18. Geb. in Krokodilleder mit Metallornamenten M. 25.
- Honda, Seiroku**, Eine Besteigung des Mount Morrison auf der Insel Formosa. *M. D. Ges. Natur- u. Völkerkunde Ostasiens, Tokio*, 1897, 6, Heft 60, 469—473.
- [—, Seiroku], Die Besteigung des Mt. Morrison auf Formosa. *Petermanns M., Gotha*, 1897, 43, 293.
- Inouye, K.**, Aso tozan no ki. [Eine Besteigung des Aso-san.] *Z. Tōkyō Geol. G., Tōkyō*, 1897, 4, 153—163.
- Ishii, Y.**, A travel in the Northern part of the Taiwan island (Formosa). *J. Tōkyō G. S.*, 1896, No. 3, 355—384. [In japan. Spr.]
- Japan** und Formosa. *Hansa, Hamburg*, 1897, 34, 462—463.
- Klobukowski, A.**, Le Japon septentrional. *B. S. G. Comm. Paris*, 1897, 19, 10—33. *
- Mackay, G. L.**, Die Inseln Pinnacle, Craig und Agincourt in Nordosten Formosas. *M. G. Ges. f. Thüringen, Jena*, 1897, 15, 62—64.
- Moraes, Wenceslau de**, Dai-Nippon (O grande Japão). Impressions littéraires et artistiques sur le Japon et la vie japonaise. XVI-302 pag. Lisboa, 1897, Impr. Nacional, Fr. 5.
- Mount Morrison**, Eine Besteigung des — auf der Insel Formosa. [Nach Seiroku Honda.] *Oesterreichische Monatschrift f. den Orient, Wien*, 1897, 143—146.
- Nippon**. [Über v. Siebold und sein Werk.] (Von L.) *Oesterreichische Monatschrift f. den Orient, Wien*, 1897, 23, 41—47.
- Ogawa, T.**, Geographische Beschreibung der Inselgruppe von Formosa. Herausgegeben von der Geographischen Gesellschaft in Tokyo. Tokyo, 1896. [In japan. Spr.]
- , T., Nippon ehiri. [Geographie Japans.] ††. †. *. Tokyo, 1897.
- Peery, R. B.**, The Gist of Japan: The Islands, their People and Missions. 317 pag. ††. London, Oliphant, Anderson and Ferrier. 5 s.
- Ribaud, Mich.**, Eine Sommerfahrt durch Jeso, die Nordinsel Japans. *Kath. Missionen*, 1897, 25, 97—100, 121—123, 154—158.
- Sato, D.**, Kamegaoka in the province of Mutsu: its physical and geological features, and relics of the stone age. *J. Tōkyō G. S.*, 1896, No. 2, 169—216. [In japan. Spr.]
- Siebold, Th. Fr. v.**, Nippon. Archiv zur Beschreibung von Japan und dessen Neben- und Schutzländern Jezo mit den südlichen Kurilen, Sachalin, Korea und den Liukiu-Inseln. Herausgegeben von seinen Söhnen. 2. Auflage. Band 1. XXXV-421 pag. ††. †. *. — Band 2. VII-342 pag. ††. Würzburg, 1897, L. Woerl. à Band M. 8. Geb. M. 10.
- , Ph. F. v. — „Nippon“ in neuer Auflage. *Globus, Braunschweig*, 1897, 71, 119—122. ††.
- Snow, H. G.**, Notes on the Kuril islands. 92 pag. London, 1897, J. Murray. 4 s. [Extra-Publication of the Royal Geographical Society.]
- Thomas, J. L. L.**, Journeys Among the Gentle Japs in the Summer of 1895. With a Special Chapter on the Religions of Japan. X-266 pag. ††. *. London, 1897, Sampson Low, Marston & Co. 7 s. 6 d.

- Yagi, S.**, The topographical distribution of dolmens in Musashi. *J. Tōkyō G. S.*, 1896, No. 3, 385—444. [In japan. Spr.]
- Yamasaki, N.**, Taiwan tanken yodan. [Eine Reise nach Taiwan.] *Z. Tōkyō Geol. Ges., Tōkyō*, 1897, 4, 190—195, 230—236, 262—265.
- Yokoyama, S.**, On the island of Taiwan (Formosa). *J. Tōkyō G. S.*, 1896, No. 2, 317—350. [In japan. Spr.]
- Yoshida, O.**, Ishii rigakushi Tainan Taihoku Taichū kakukenka junyūki. [Dr. Ishii's Forschungen in den Bezirken Tainan, Taihoku und Taichū.] *Z. Tōkyō Geol. Ges., Tōkyō*, 1897, 5, 65—70, 104—114. ††.

b. Geodäsie.

(Vergl. auch: Japan, Karten.)

- Albrecht, Th.**, Ueber die Wahl der Stationen für den internationalen Polhöhen-dienst. II. Seismische Verhältnisse. 1. Japan. — III. Meteorologische Verhältnisse. 1. Japan. *V. der . . . 1896 in Lausanne abgehaltenen Konferenz d. permanenten Commission d. Internat. Erdmessung, Berlin*, 1897, 137—139, 140—145. 2*.

c. Physische Geographie.

- Davison, Charles**, On the Distribution in Space of the Accessory Shocks of the Great Japanese Earthquake of 1891. *Quarterly J. Geol. S. London*, 1897, 53, 1—15. 3*.
- , Charles, On the Distribution of Earthquakes in Japan during the Years 1885—1892. *G. J., London*, 1897, 10, 530—535. 2*.
- , Charles, On the Effect of the Great Japanese Earthquake of 1891 on the Seismic Activity of the Adjoining Districts. *The Geol. Mag., London*, 1897, N. Series, Decade IV, 4, 23—27. ††.
- Erdbebenwelle**, Die grosse — an der japanischen Küste. *Gaea, Natur u. Leben, Leipzig*, 1897, 33, 23—26.
- Flutwelle**, Die — von 1896 in Nord-Japan. *V. des Erdbeben-Komitees, Tokyo*, 1896, 11. [In japan. Spr.]
- Hann, J.**, Meteorologische Beobachtungen auf Berggipfeln in Japan. *Met. Z., Wien*, 1897, 14, 466—469.
- Hellmann, G.**, Wolkenbrüche in Japan, August und September 1893. *Met. Z., Wien*, 1897, 14, 391—392.
- Hirabayashi, T.**, Atami kazan o ronzu. [Über den Vulkan Atami.] *Z. Tōkyō Geol. Ges., Tōkyō*, 1897, 5, 41—60. ††. *
- , T., Fuji no Kazandan. [Vulkanische Bomben des Fuji-no-yama.] *Z. Tōkyō Geol. Ges., Tōkyō*, 1897, 4, 474.
- , T., Shō mamelon. [Kleine Mamelon.] *Z. Tōkyō Geol. Ges., Tōkyō*, 1897, 4, 475. ††.
- Iki, T.**, Aso genji funkakō katsudō-ōten no hen-i. [Veränderungen des Thätigkeitscentrums des Vulkans Aso.] *Z. Tōkyō Geol. Ges., Tōkyō*, 1897, 5, 125.
- , T., Aso-san no yuna. [Asche de Aso-san.] *Z. Tōkyō Geol. Ges., Tōkyō*, 1897, 5, 124.
- , T., Aso yunotani onsen. [Thermenquelle von Yunotani, Aso.] *Z. Tōkyō Geol. Ges., Tōkyō*, 1897, 5, 126.
- , T., Sanrikuchihō tsumami jikyō torishirabe hōkoku. [Ueber die Fluthwelle in den Provinzen Rikuzen, Rikuchū und Mutsu in Japan.] *V. d. Erdbeben-komités, Tōkyō*, 1897, 11, 5—35. ††. †. *
- Imamura, A.**, 8 gatsu 5 ka no dijhin to tsunami. [Erdbeben und Fluthwellen am 5. August.] *Z. Tōkyō Geol. Ges., Tōkyō*, 1897, 4, 445—448.
- Inouye, K.**, Kagoshima-ken ka no kinzan. [Goldminen im Bezirke Kagoshima.] *Z. Tōkyō Geol. Ges., Tōkyō*, 1897, 4, 458—463.

- Ishihara, H.**, Abukuma Highland. *The Geological Mag., Tōkyō*, 1897, 4, No. 43.
[In japan. Spr.]
- Ishii, Y.**, The Zuihō Gold District. *The Geological Mag., Tōkyō*, 1897, 4, No. 43.
[In japan. Spr.]
- Iwasaki, C.**, Haruna kazan oyobi Tsuno-ochi kazan Chishitsu Chōsa hōbun.
[Über die Geologie der Vulkane Haruna und Tsuno-ochi.] *V. d. Erdbebenkomitès, Tōkyō*, 1897, 11, 140ff. ††. †. *
- Jimbō, K.**, 4 gatsu 30 nichi Naganokenka no dishin. [Erdbeben im Bezirke Nagano am 30. April.] *Z. Tōkyō Geol. Ges., Tōkyō*, 1897, 4, 356—357.
- , K., Nippon chishitsugaku. [Geologie Japans.] ††. †. *. Tōkyō, 1897.
- Kochibe, T.**, Akitaken shinsai gaisa hōkoku. [Erdbebenbeobachtung in dem Bezirke Akita.] *V. d. Erdbebenkomitès, Tōkyō*, 1897, 11, 75—83. ††.
- , T., Kōbe shihoku no tansansen wa Setouchi chikōtaichū no chiretsusen yori yushutsu suru mono no gotoshi. [Die Kohlensäurequellen im Norden von Kōbe kommen vielleicht in den Bruchlinien des Setouchi-graben aus.] *Z. Tōkyō Geol. Ges., Tōkyō*, 1897, 11, 79—82. *.
- Kotō, B.**, Konron to Nippon konron. [Kuen-lun und japanischer Kuen-lun.] *Z. Tōkyō Geol. Ges., Tōkyō*, 1897, 4, 399—405. *.
- , B., Ryūkyūkōtō no chishitsu-kōzō. [Geologischer Bau des Riukiu-Bogens.] *Z. Tōkyō Geol. Ges., Tōkyō*, 1897, 5, 1—12. *.
- Montessus de Ballore, F. de**, Le Japon sismique. *Bibliothèque universelle. Arch. des Sc. Phys. et Nat., Genève*, 1897, (4) 3, 125—146, 209—230. *.
- Nakajima, K.**, Honpō sekiyu sanchi chōsa hōbun. [Geologische Forschungen in den Petroleumgebieten Japans.] *Z. Tōkyō Geol. Ges., Tōkyō*, 1897, 9, 36—40, 103—108, 170—176. ††. *.
- Nakamura, Tatsutarō**, Riku-U shinsaichi junkai hōkoku. [Eine Excursion in die Riku-U Erdbebengebiete.] (Besonders über Bauart.) *V. d. Erdbebenkomitès, Tōkyō*, 1897, 11, 75—83. ††.
- , Masao, Sanrikuchihō tsunami zengo chikyū jiryoku hendō hōkoku. [Magnetische Störungen bei der Fluthwelle in den Provinzen Rikuzen, Rikuchū und Mutsu.] *V. d. Erdbebenkomitès, Tōkyō*, 1897, Bd. XI, 35—36. *.
- Nonoyama, Shirane-san** funshutsu jikkū. [Eruption des Shirane-san.] *Z. Tōkyō Geol. Ges., Tōkyō*, 1897, 4, 437—438.
- Rein, J.**, Das Seebeben von Kamaishi am 15. Juni 1896. *Petermanns M., Gotha*, 1897, 43, 34—37. †.
- , J., Erd- und Seebeben von Kamaishi an der Nordostküste der japanischen Insel Hondo. *V. Ges. D. Naturforscher u. Ärzte, 68. Versammlung zu Frankfurt a. M.* . . . 1896, Leipzig, 1897, II. Theil, 1. Hälfte, 241—242.
- Sakawa, E.**, Jōshin ryōshū no Sakai naru Monomiyama ni okeru kyokubu dishiu chi-iki. [Lokales Erdbebengebiet des Monomiyama auf der Grenze der beiden Provinzen Kōdzuke und Shinano.] *Z. Tōkyō Geol. Ges., Tōkyō*, 1897, 4, 439—440.
- , E., Myōgisan. [Über den Vulkan Myōgisan.] *Z. Tōkyō Geol. Ges., Tōkyō*, 1897, 5, 83—96.
- , E., Tosa no san-shin-wan. [Drei tiefe Buchten in Tosa.] *Z. Tōkyō Geol. Ges., Tōkyō*, 1897, 4, 476.
- Seebeben**, Das grosse Erd- und — in Japan am 15. Juni 1896. [Nach Rein.] *Jb. der Astron. u. Geophysik, Leipzig*, 1897, 7, 156—158.
- Sone, T.**, Iwate Akita ryōkenka shingai kaoku chōsa hōkoku. [Die durch Erdbeben zerstörten Gebäude in den Bezirken Iwate und Akita.] *V. d. Erdbebenkomitès, Tōkyō*, 1897, 11, 92—104.
- Taiwan** no dishiu. [Erdbeben in Taiwan.] *Z. Tōkyō Geol. Ges., Tōkyō*, 1897, 9, 90—91.
- Wada, Yūji**, Riku-U shiusai zen ni okeru chikyūjiryoku no hendō hōkoku. [Magnetische Störung vor dem Erdbeben in den Provinzen Rikuchū und Ugo.] *V. d. Erdbebenkomitès, Tōkyō*, 1897, 11, 106—108. ††.
- Yamasaki, N.**, On the Piedmontite-rhyorite from Shinano.] *J. College Sc., Imp. University, Japan, Tōkyō*, 1897, 9, 117—122. * 1: 150 000.

Yamasaki, N., Riku-U dishu chōsa gaihō. [Über das Erdbeben in den Provinzen Rikuhū und Ugo.] *V. d. Erdbebenkomitē, Tōkyō*, 1897, 11, 50—74. ††. †. * 1: 400 000.

d. *Biologische Geographie.*

- Krassnow, A. N.**, Tschajnye okrugi ssubtropitschesskich oblasstej Asii. Wyp. I: Japondja. [Die Theegebiete der subtropischen Gegenden Asiens. Heft 1: Japan.] ††. 2*. *St. Petersburg*, 1897.
- Natural History**, The Study of — in Japan. *Nature, London*, 1897, 56, 354—355.
- Owatari, C.**, Botanical excursion to Formosa (Taiwan). *The Botanical Mag., Tokyo*, 1897, 11, 89—94, 126—132, 173—184, 291—296, 317—321, 357—363. [In japan. Spr.]
- Shirai, M.**, Botanical excursion to Shikoku. *The Botanical Mag., Tokyo*, 1897, 11, 163—170, 211, 250—257. 2†. [In japan. Spr.]
- Tissandier, Albert**, Les animaux domestiques au Japon. *La Nature, Paris*, 1897, 25, II, 129—130. ††.

e. *Anthropogeographie.*

- Aboriginalstämme**, Unter den —n Formosas. *Ostasiatischer Lloyd*, 1897, 11, 1259—1261, 1293—1295, 1321—1325.
- Aino-Bevölkerung**, Die —. *Ostasiatischer Lloyd*, 1897, 11, 1643 ff.
- Francken, C. J. Wijnaendts**, Het Japansche volk. *Tijdspiegel*, 1897. 35 pag.
- Mackay, L.**, Unter den Aboriginalstämmen Formosas. *M. G. Ges. f. Thüringen zu Jena*, 1897, 15, 1—21.
- Torri, R.**, Aboriginal tribes of Eastern Formosa and their geogr. names. *The Hansei Zasshi, Tokyo*, 1897, 12, No. 10, 33—47.
- , T., The Aborigines in the Northern part of Formosa. *J. Tōkyō G. S.*, 9, 352—358. [In japan. Spr.]
- Tsuboi, S.**, Who were the people of the stone age of Japan? *Far East*, 1897, 1, 5, 29—33.

- Auswanderung**, Die — der Japaner. Von P. *Globus, Braunschweig*, 1897, 71, 48—49.
- Barré, Paul**, Les Progrès du Japon. *B. Union G. du Nord de la France, Douai*, 1897, 18, 317—332.
- Bevölkerung**, Die — von Japan. *Z. des K. Preussischen Statistischen Bureau, Berlin*, 1897, 37, *Statistische Korrespondenz*, XXXII, XL.
- Eastlake, F. W.**, Die Europäisierung Japans. *Z. f. Schulgeogr., Wien*, 1897, 18, 174—178.
- , F. W., Het oordeel van den heer — over Japan als modernen Staat. *De indische Gids, Amsterdam*, 1897, 19, 688—693.
- Franconie, J.**, Le développement économique du Japon depuis la guerre contre la Chine. *B. S. G. commerciale du Havre*, 1897, 109—117, 131—138, 214—223.
- Goossens, Franz**, Le Japon au point de vue du commerce et de l'industrie belges. 61 pag. Bruxelles, 1896, P. Weissenbruch. Fr. 1,50.
- Japan**. Report on the Railways of Japan. Presented to both Houses of Parliament by Command of Her Majesty, June, 1897. C. 8278—26. 13 pag. *. London, 1897. 5½ d.
- , Osaka, das Manchester —s. *Export. Berlin*, 1897, 19, 487—488.
- Klittke, M.**, Der Anspruch Japans auf völkerrechtliche Gleichstellung mit den Kulturvölkern des Westens. *Aus allen Weltteilen, Berlin*, 1897, 28, 85—93.
- Mair, R. J. Byford**, A visit to Japan during the China-Japan war. *The United Service, Mag., London*, 1897, N. Ser. 14, 418—425.
- Nasa, T.**, Hompō no minato. [Häfen Japans.] *Z. Tōkyō Geol. Ges., Tōkyō*, 1897, 5, 151—154, 247—249, 291—295. †.

- Opkomst**, De — van Japan. [Nach A. C. Shaw.] *De indische Gids*, Amsterdam, 1897, 19, 136—139.
- Pila**, Ulisse, Le développement économique de la Chine et du Japon. La guerre sino-japonaise de 1895. — La pénétration commerciale de la Chine. *B. S. G. Lyon*, 1897, 14, 293—308. *
- Population**, L'émigration et l'accroissement de la — au Japon. *Rev. Scientifique*, Paris, 1897, (4) 8, 637—638.
- Pourtales**, de, L'émigration et l'accroissement de la population au Japon. *B. S. G. Comm. Paris*, 1897, 19, 200—203.

f. Historische Geographie.

- Davidson**, Jas. W., A Review of the History of Formosa, and a Sketch of the Life of Koxinga, the First King of Formosa. *T. Asiatic S. Japan*, 1896, 24, 112—136.
- Riess**, Ludwig, Geschichte der Insel Formosa. *M. D. Ges. Natur- u. Völkerkunde Ostasiens*, Tokio, 1897, 6, Heft 59, 405—447. 3*.
- [—, Ludwig], Aus der Geschichte der Insel Formosa. *Oesterreichische Monatschrift f. den Orient*, Wien, 1897, 23, 94—96.
- Wickevoort Crommelin**, H. S. M. van, De Nederlanders in Japan. *Ts. voor Nederlandsch-Indië*, Nijmegen, 1897, 2. N. Ser. 1, 573—590.

g. Karten.

- Carte de l'empire du Japon** indiquant les stations de longitude, de latitude et de gravité. *V. der ... 1896 in Lausanne abgehaltenen Conferenz d. permanenten Commission d. Internat. Erdmessung*, Berlin, 1897, Tafel XIII.
- Hokkaidōchō**, Hokkaidō jissoku zendzu. [Karte von Hokkaidō.] 1 : 500 000. Sapporo, 1897.
- Kochibe**, T., Akō-dzufuku, chishitsu-shōdzu. [Geologische Karte, Blatt Akō mit Text. 1 : 200 000, herausgegeben von d. k. geologischen Reichsanstalt.] Tōkyō, 1897.
- Nakajima**, K., Kagoshima-dzufuku, Chishitsu-shōdzu. [Geologische Karte; Blatt Kagoshima mit Text. 1 : 200 000, herausgegeben von d. k. geologischen Reichsanstalt.] Tōkyō, 1897.
- Nivellement**, Réseau du — de précision de l'empire du Japon. Carte 1 : 5 000 000. *V. der ... 1896 in Lausanne abgehaltenen Conferenz d. permanenten Commission d. Internat. Erdmessung*, Berlin, 1897, Tafel XII.
- Satō**, D., Nippon Chidzu. [Karte von Japan.] 1 : 700 000. Tōkyō, 1897.
- Taiwan**. Landkarte der Inselgruppe — (Formosa). Herausgegeben von der Geographischen Gesellschaft in Tokyo. Tokyo, 1896.
- Tōjō**, H., and M. Fosca, Agronomic Map of Suo and Nagato Provinces. 16 Bl. 1 : 100 000. Tokyo, 1893.
- Triangulation** de premier ordre de l'empire du Japon. Carte 1 : 2 000 000. *V. der ... 1896 in Lausanne abgehaltenen Conferenz d. permanenten Commission d. Internat. Erdmessung*, Berlin, 1897, Tafel XI.

F. Indonesien.

1. Allgemeines.

- Biró**, Lajos, Levelei Uj-Guineából. [Briefe aus Neu Guinea.] *Természettud. Közlöny*, 29, 19—27, 67—69, 191—198, 242—248, 365—369, 469—474.
- Fokker**, A. A., Eene uniforme spelling van het Maleisch in de Nederlandsche en Britsche Bezittingen. *Ts. voor Nederlandsch-Indië*, Nijmegen, 1897, 2. N. Ser. 1, 29—43.

- Goud op Nieuw-Guinea.** [Nach H. Rüdiger.] *De indische Gids, Amsterdam, 1897, 19, 1123.*
- Gummá y Martí, Alfredo,** El archipiélago Dondiin, el nombre de Luzón y los orígenes des cristianismo en Filipinas. Polémica entre — y Romanet du Caillaud. *B. S. G. Madrid, 1897, 30, 21—46.*
- Ostindischer Archipel,** Die Entstehung des westindischen und —s. [Nach K. Martin.] *Jb. der Astron. u. Geophysik, Leipzig, 1897, 7, 214—222.*
- Saville-Kent, W.,** In the Australian Bush and on the Coast of the Coral Seas. [Nach Semon.] *Nature, London, 1897, 55, 227—229. ††.*
- Uj Guinea.** [Neu Guinea.] *Földrajzi Közlemények, 25, 166.*
- Zoogdieren,** De — in den indischen Archipel. *De indische Gids, Amsterdam, 1897, 19, 541—543.*

- Hausermann, R.,** Carte de l'archipel de la Sonde à l'échelle de 1 : 12 500 000. dressée par —. (Atlas universel.) Paris, 1897, Fayard frères, édit.
- Schrader,** Atlas universel de géographie, construit d'après les sources originales et les documents les plus récents, cartes, voyages, mémoires, travaux géodésiques, etc., avec un texte analytique. Ouvrage commencé par Vivien de Saint-Martin et continué par —. 87 cartes gravées sur cuivre sous la direction de E. Collin et Delaune. No. 55: Archipel asiatique. Paris, 1897, Hachette et Ce, édit.
- Vivien de Saint-Martin et F. Schrader,** Carte de l'archipel asiatique, à l'échelle de 1 : 10 000 000. (Atlas universel.) Paris, 1897, Hachette et Ce, édit.

2. Philippinen.

- Alberto, C.,** Fernão de Magalhães, descobridor das Filipinas. *O Occidente, 1896/97.*
- Balabao,** Estudio geográfico-medico-social de la isla de —. *Revista General de Marina, 1897, Sept.*
- Barret, John,** The Cuba of the far East. *The North American Rev., New York, 1897, 164, 173—180.*
- Blumentritt, Ferd.,** Streiflichter auf die philippinische Revolution. *Oesterreichische Monatsschrift f. den Orient, Wien, 1897, 23, 109—113.*
- Campo Echevarría, A. del,** España en Oceanía. Descripción histórico-geográfica y estadística de nuestras posesiones en aquella parte del mundo; religión, usos, costumbres de sus habitantes, etc. 152 pag. Santander, 1897, Impr. de Planchar y Arce. Pes. 1,50 y 1,75.
- Comunicaciones telegráficas submarinas en Filipinas.** *B. S. G. Madrid, 1897, 30, 47—48.*
- González y Martín, R.,** Filipinas y sus habitantes; lo que son y lo que deben ser. 287 pag. Bejar, 1896, tip. de la Viuda de Aguilar. Pes. 3 y 3,50.
- Gummá, A.,** Le Dondiin et les Philippines. 121 pag. Barcelone, [o. J.].
- Klima von Manila.** *Met. Z., Wien, 1897, 14, 230—231.*
- Leval, G. De,** Les Iles Philippines. *B. S. d'Études col., 1896, 3, 257—389. — 33 pag. Bruxelles, 1897, A. Lesigne. Fr. 1,50.*
- Marcel, G.,** La Carte des Philippines du Père Murillo Velarde. *B. G. hist., 1897, 32—54.*
- Menant, R.,** Notes sur les Iles Philippines. (Suite et fin.) *B. S. G. Comm. Paris, 1897, 19, 241—268. * 1 : 12 500 000.*
- Oppel, A.,** Die wirtschaftlichen Verhältnisse der Philippinen. *Aus allen Weltheilen, Berlin, 1897, 28, 433—439, 479—486, 513—518.*
- Philippijnen,** De —. [Nach A. Zimmermann.] *De indische Gids, Amsterdam, 1897, 19, 1123—1129.*
- Sastrón, Manuel,** Colonización de Filipinas. Inmigración peninsular. 115 pag. Malabón (Filipinas), 1897, Est. Tip.-litogr. del Asilo de Huérfanos. Pes. 3 y 3,50. 4.

- Serbin, A.**, Die Philippinen. *Arch. f. Post u. Telegraphie, Berlin*, 1897, 25, 384—389.
- Subanon**, Nadere bijzonderheden over de —. (Eiland Mindanao.) [Nach F. Blumen-tritt.] *De indische Gids, Amsterdam*, 1897, 19, 966—968.
- Virchow, Rud.**, Die Bevölkerung der Philippinen. *S.-Ber. K. Preuss. Ak. Wiss. Berlin*, 1897, 279—289. ††.

Hausermann, R., Carte des îles Philippines (possession espagnole), à l'échelle de 1 : 12 500 000, dressée par —. (Atlas universel.) Paris, 1897, Fayard frères, édit.

3. Holländische Besitzungen.

a. Chorographie und Reisen.

- Buning, A. Werumeus**, In en om de kampong. Oost-Indische schetsen. Af. 1. pag. 1—32. Rotterdam, D. Bolle. Compleet in 12 afl. F. o,20. 16.
- Ceram**, Die Insel —. *D. Rundschau f. G. u. Stat., Wien*, 1897, 20, 82—83.
* 1 : 1 000 000.
- Cool, W.**, De Lombokexpeditie. 496 pag. *. Batavia, 1896, Kolff & Co.
- , W., With the Dutch in the East. An Outline of the Military Operations in Lomboek, 1894; Giving also a Popular Account of the Native Characteristics, Architecture, Methods of Irrigation, Agricultural Pursuits, Folklore, Religious Customs, and a History of the Introduction of Islamism and Hinduism into the Island. Trans. from the Dutch by E. J. Taylor. 386 pag. ††. London, Luzac. 21 s.
- Dvořák, R.**, und L. Tošner de Simon, Java. *Outv Slovnik Naučný*, 1897, 13, 117—126.
- Gallois, E.**, Java. *B. S. G. Lille*, 1897, 27, 89—94.
- Gelder, W. van**, Beschrijving van het eiland Java en zijne bewoners. 2^e ged. West-Java. 4^e druk. 77 pag. Batavia, 1897, Kolff & Co. F. o,50.
- Groot-Atjeh-Vallei**, Onze uitgebreide en blijvende vestiging in de —. *De indische Gids, Amsterdam*, 1897, 19, 809—817.
- Have, J. J. ten**, Insulinde. Een leesboek vooral ten dienste van hen, die voor de hoofdkate studeeren. Met een overzicht van onze koloniën in Amerika. Met vele platen en kaarten, vragen en opgaven. 182 pag. 's-Hage, Joh. IJkema. F. 1.
- Heyting, Th. A. L.**, Beschrijving der onder-afdeeling Groot-Mandeling en Batang-Natal. *Ts. K. Nederlandsch Aardrijkskundig Genootschap, Leiden*, 1897, (2) 14, 209—320. * 1 : 250 000.
- Hoëvell, G. W. W. C.** baron van, Het wetenschappelijk onderzoek van het Oostelijk deel van den Indischen Archipel en speciaal van de Zuidkust van Nieuw-Guinea. *Ts. K. Nederlandsch Aardrijkskundig Genootschap, Leiden*, 1897, (2) 14, 161—166.
- Horst, D. W.**, Nieuws van de Jakati-Rivier. *Ts. K. Nederlandsch Aardrijkskundig Genootschap, Leiden*, 1897, (2) 14, 124—131. * 1 : 100 000.
- Kern, H.**, Een chineesch reiziger op Sumatra. (I-tsing.) *Ts. voor Nederlandsch-Indië, Nijmegen*, 1897, 2. N. Ser. 1, 373—383.
- Keyser, Arthur**, From Jungle to Java: The Trivial Impressions of a Short Excursion to Netherlands India. 136 pag. London, Roxburghe Press. 2 s.
- Kohlbrugge, J. H. F.**, Geographische beschrijving van het Janggebergte (Argo-poero) op Java. *Ts. K. Nederlandsch Aardrijkskundig Genootschap, Leiden*, 1897, (2) 14, 695—712. †. *
- Krakatau**, a sziget. [Die Insel Krakatau.] *Földrajzi Közlemények*, 25, 168.
- Kronecker, Frz.**, Von Javas Feuerbergen. Das Tengger Gebirge und der Vulkan Bromo 2380 Meter ü. M. 30 pag. ††. 3*. Oldenburg, 1897, Schulze. M. 2. Geb. M. 3.

- Kühr, E. L. M.**, Schetsen uit Borneo's Westerafdeeling. *Bijdragen tot de Taal-, Land- en Volkenkunde van Nederlandsch-Indië, 's Gravenhage*, 1897, (6) 3, 57—82. ††.
- Lecleroq, Jules**, Le Java et le Congo au point de vue colonial. *B. S. R. G. Anvers*, 1897, 21, 197—213.
- , Jules, Voyage aux volcans de Java 1895. *B. S. R. Belge G., Bruxelles*, 1897, 21, 533—599. * 1 : 3 500 000.
- Lith, P. A. van der**, en **F. Fokkens**, Encyclopædie van Nederlandsch-Indië, met medewerking van verschillende ambtenaren, geleerden en officieren. Deel I. 12-619 pag. 's-Hage, Mart. Nijhoff. Leiden, E. J. Brill. F. 12. Geb. in half marocco F. 13,50.
- Maass, Alfred**, Über seine Reise nach den Mentawai-Inseln. *V. Ges. E. Berlin*, 1897, 24, 424—425, 478—479.
- , De heer — naar de Mentawai-Eilanden. *De indische Gids, Amsterdam*, 1897, 19, 1498—1499.
- Meyners d'Estrey**, Sambas. Division occidentale de Bornéo. Exploitation des mines d'or. — Cultures. *Rev. de G., Paris*, 1897, 40, 117—123.
- Mohsin, Toekoe, Atjeh**, het jongste verleden en de nieuwe richting. *De indische Gids, Amsterdam*, 1897, 19, 1153—1180.
- Muller, J. J. A.**, De eilanden Krakatau en Langeiland. *Ts. K. Nederlandsch Aardrijkskundig Genootschap, Leiden*, 1897, (2) 14, 118—122.
- Niermeyer, J. F.**, De vogelnestgrotten in de Vorstenlanden. *Ts. K. Nederlandsch Aardrijkskundig Genootschap, Leiden*, 1897, (2) 14, 601—604.
- Nieuwenhuijzen, W. C.**, Poeloe Weh, zeehaven. (Met twee Kaarten.) *De indische Gids, Amsterdam*, 1897, 19, 892—907. 2*.
- Nypels, G.**, De expeditiën naar Bali in 1846, 1848, 1849 en 1868, en de daaruit te putten lessen. Met een voorwoord van P. J. Blok. 12-220 pag. *. Haarlem, De Erven Loosjes. (Semarang, G. C. T. van Dorp & Co.) F. 1,90.
- Reith, G. M.**, A padre in partibus. Notes of a holyday tour through Java, the Eastern Archipelago and Siam. 1897, Singapore and Straits Printing Office.
- Reményi, Ferencz, Nehány nap Jáva szigetén.** [Einige Tage auf der Insel Java.] *Vasárnapi Ujság*, 44, 746—748, 766—770. ††.
- Riedel, J. G. F.**, De Hoogleraar Dr. A. Wichmann en de meren van Noord- en Centraal-Selebes. *De indische Gids, Amsterdam*, 1897, 19, 260—265.
- Sarasin, P. & F.**, Exploration de Célèbès. *A travers le Monde, Paris*, 1897, 33—36, 41—44. ††. *
- , De tochten over Celebes der Herren — uit Bazel. *De indische Gids, Amsterdam*, 1897, 19, 118—119.
- Soldmore, E. R.**, Down to Java. *Century Mag.*, 1897, Aug.
- , Eliza Ruhamah, Java the garden of the east. 9-339 pag. ††. New York, 1897, The Century Co. bds., \$ 1,50.
- Transvaal** vergeleken met het toekomstige Celebes. *De indische Gids, Amsterdam*, 1897, 19, 234—235.
- Westenberg, C. J.**, Verslag eener reis naar de Onafhankelijke Bataklanden ten noorden van het Toba-Meer. *Ts. K. Nederlandsch Aardrijkskundig Genootschap, Leiden*, 1897, (2) 14, 1—112.
- White, W. L.**, The Dutch Expedition to the Island of Lomboek, 1894. *P. R. Artillery I.*, 1896, 23, 563—595.

b. Geodäsie.

- Hammer**, Die Verschiebung einiger Triangulationspfeiler in der Residentschaft Tapanoei durch das Erdbeben vom 17. Mai 1892. *Z. f. Vermessungswesen, Stuttgart*, 1897, 26, 129—135. 2*.
- Muller, J. J. A.**, De hoogte van den waterspiegel van het Tobameer. *Ts. K. Nederlandsch Aardrijkskundig Genootschap, Leiden*, 1897, (2) 14, 123.

- Muller, J. J. A., De triangulatie van Sumatra. *Ts. K. Nederlandsch Aardrijkskundig Genootschap, Leiden*, 1897, (2) 14, 113—117.
- , J.-J.-A., Rapport sur la triangulation de l'île de Sumatra. *V. der . . . 1896 in Lausanne abgehaltenen Conferenz d. permanenten Commission d. Internat. Erdmessung, Berlin*, 1897, 279—283.
- Oudemans, J. A. C., Die Triangulation von Java ausgeführt vom Personal des geographischen Dienstes in Niederländisch Ost-Indien. 5. Abteilung: Ergebnisse der Triangulation zweiter Ordnung. Im Auftrag des Ministeriums der Kolonien und unter Mitwirkung von J. C. A. van Asperen, M. L. J. van Asperen, W. G. Teunissen und E. Engelenburg bearbeitet. 4-259 pag. 21*. Haag, Mart. Nijhoff. F. 2,90. 4.
- , J. A. C., Over den inhoud der 5de aflevering van zijn verslag over de triangulatie van Java. *Verslagen van de Zittingen der wis- en natuurkundige afd. van de K. Ak. van Wetenschappen 1896/97, Amsterdam*, 1897, 5, (283).

c. *Physische Geographie.*

- Celebes, The Goldfields in —. *The imp. and asiatic quarterly Rev., Woking*, 1897, (3) 3, 429.
- Figeo, S., en H. Onnen, Vulkanische verschijnselen en aardbevingen in den O. J. archipel waargenomen gedurende het jaar 1895. *Natuurkundig Ts. voor Nederlandsch-Indië, Batavia*, 1897, 56, 81—125.
- Früh, J., Morphologie von Java. Nach Verbeek und Fennema. *Globus, Braunschweig*, 1897, 72, 173—176.
- Karácson, A. A. von, De vulkaan Kaba op Sumatra. Met eene inleiding door R. Fennema. *Ts. K. Nederlandsch Aardrijkskundig Genootschap, Leiden*, 1897, (2) 14, 555—570. 2* 1: 100 000, 1: 5000.
- Krakatao, Was ist aus — geworden? Von Sm. *Himmel u. Erde, Berlin*, 1897, 9, 280—283.
- Lecleroq, Jules, Les volcans de Java. *B. Ac. R. Sc., Lettres et Beaux-Arts de Belgique, Bruxelles*, 1897, (3) 34, 773—781. — 11 pag. Bruxelles, 1897, F. Hayez.
- Martin, K., Reisen in den Molukken, in Ambon, den Uliassern, Seran (Ceram) und Buru. Geologischer Theil. Lief. 1. Ambon und die Uliasser. Herausgegeben mit Unterstützung der niederländischen Regierung. VIII-98 pag. ††. 5†. 3*. Nebst einer Profilinie des nördlichen Halmahera. Leiden, 1897, Buchhandlung und Druckerei vorm. E. J. Brill. F. 3.
- Montessus de Ballore, F. de, Les Indes neerlandaises sismiques. *Natuurkundig Ts. voor Nederlandsch-Indië, Batavia*, 1897, 56, 347—360. *
- Riedel, J. G. F., De hoogleeraar Dr. A. Wichmann en de meren van Noord- en Centraal-Selebes. *De indische Gids, Amsterdam*, 1897, 260—265.
- Verbeek, R. D. M., Geologische Beschrijving van Bangka en Billiton. *Jaarb. v. h. Mijneuzen i. Ned. Oost-Indië, Amsterdam*, 1897, 26. XV-272 pag. 4†. Atlas: 6*. Fr. 25.
- , R. D. M., en R. Fennema, Geologische beschrijving van Java en Madoera. Uitgeg. op last van Z. Exc. den Gouverneur-Generaal van Nederlandsch-Indië. 2dln met Atlas. 46-12 u. pag. 1—502; 8 u. pag. 503—1135. 36†. Atlas 50†. Amsterdam, Joh. G. Stenler Czn. In linnen bdn. F. 50.
- , R. D. M., Kort geologisch overzicht van Java. *Ts. K. Nederlandsch Aardrijkskundig Genootschap, Leiden*, 1897, (2) 14, 173—186.
- , Over de geologie van Bangka en Billiton. *Verslagen van de Zittingen der wis- en natuurkundige afd. van de K. Ak. van Wetenschappen 1896/97, Amsterdam*, 1897, 5, (419)—(420).
- Wichmann, Arthur, Der Ausbruch des Vulkans „Tolo“ auf Halmahera. *Z. D. Geol. Ges., Berlin*, 1897, 49, 152—159. * 1: 500 000.

- Wiesner, J.**, Untersuchungen über das photochemische Klima von Wien, Cairo und Buitenzorg (Java). Unter Mitwirkung von W. Figdor, F. Krasser und L. Linsbauer. *Denkschriften K. Ak. Wiss. Math.-Naturw. Cl.*, Wien, 1897, **64**, 73—166. ††.
- Zondervan, H.**, Steinkohlen in Niederländisch-Ost-Indien. *D. Rundschau f. G. u. Stat.*, Wien, 1897, **19**, 272—276.

d. *Biologische Geographie.*

- Fesca, M.**, Ueber Zuckerrohrkultur auf Java. *Der Tropenpflanzer. Z. f. tropische Landwirtschaft*, Berlin, 1897, **1**, 214—221, 248—254, 275—281. ††.
- Kükenthal, Willy**, Ergebnisse einer zoologischen Forschungsreise in den Molukken und Borneo, im Auftrage der Senckenbergischen naturforschenden Gesellschaft ausgeführt. Zweiter Teil: Wissenschaftliche Reiseergebnisse. Band I. Mit 16 Tafeln und 3 Abbildungen im Text. *Abh. der Senckenbergischen naturforschenden Ges.*, Frankfurt a. M., 1897, **23**. 629 pag. ††. 16†.
- s Forschungen im Mollukkenreich. Von E. K. *Prometheus*, Berlin, 1897, **8**, 449—451.
- Stetson, George R.**, The fauna of Central Borneo. *Science*, New York, 1897, N. Ser. **5**, 640—643.
- Warburg, O.**, Die Muskatnuss, ihre Geschichte, Botanik, Kultur, Handel und Verwerthung, sowie ihre Verfälschung und Surrogate. Zugleich ein Beitrag zur Kulturgeschichte der Banda-Inseln. XII-628 pag. ††. 7†. *. Leipzig, 1897, Wilhelm Engelmann.
- Zondervan, H.**, Vegetationsbilder aus Aequatorial-Sumatra. Nach Koorders. *G. Z.*, Leipzig, 1897, **3**, 282—287.

e. *Anthropogeographie und Kolonisation.*

- Boele, R.**, De Gouvernementskoffiecultuur ter Sumatra's Westkust. *De indische Gids*, Amsterdam, 1897, **19**, 1281—1287.
- Dyaks**, The — of Borneo. *Chambers' J.*, 1897, Aug.
- Hoëvell, G. W. C. Baron Van**, Eenige typen uit den nederlandsch-indischen Archipel. *Internat. Arch. f. Ethnographie*, Leiden, 1897, **10**, 181—187. ††. 2†.
- Kronecker, Franz**, Einiges über die Ursachen und die Verbreitung der Malaria auf der Insel Java. *G. Z.*, Leipzig, 1897, **3**, 79—88.
- Kruijt, A. C.**, Beiträge zur Volkskunde der Poso-Alfuren. *M. G. Ges. f. Thüringen zu Jena*, 1897, **15**, 41—56.
- Liefrinok, F. A.**, De verbetering van het Irrigatiewezen op Java. [Fortsetzung von 1896.] *De indische Gids*, Amsterdam, 1897, **19**, 311—336, 472—498.
- Melohior, A. P.**, De bevoeiingswerken op Java. *De indische Gids*, Amsterdam, 1897, **19**, 1181—1208, 1288—1316.
- Spoorweg, De — Tarik-Soerabaja**. *De indische Gids*, Amsterdam, 1897, **19**, 621—636.
- Stoomtrambanen in Groot-Atjeh**. *De indische Gids*, Amsterdam, 1897, **19**, 636—647.

f. *Historische Geographie.*

- Kemp, P. H. van der**, De zendingen van Ibbetson en Anderson naar Sumatra's Oostkust in 1820 en 1823. *Bijdragen tot de Taal-, Land- en Volkskunde van Nederlandsch-Indië*, 's Gravenhage, 1897, (6) **3**, 210—223.

g. *Reiseführer.*

- Bemmelen, J. F. van**, and **G. B. Hooyer**, Guide to the Dutch East Indies. Composed by Invitation of the Royal Steam Packet Co. Trans. from the Dutch by B. J. Berrington. London, Luzac. 1 s. 6 d. 32.

Schulze, Fedor, Oost-Java en Madoera. Handboek voor reizigers. 8-153 pag. 16*. Batavia, G. Kolff & Co. F. 1,50.

h. Karten.

- Atlas, Blinde — van Nederlandsch Oost-Indië, voor schoolgebruik en eigen studie. 9*. Arnhem, J. Voltelen. F. 0,40. 4.
- Bruins, F., Nederland en Insulinde. Een school- en handatlas voor alle hoogere inrichtingen van onderwijs, de huiskamer en het kantoor. 2e, herz. druk. 8 pag. 16*. Groningen, P. Noordhoff. F. 1,80. Geb. F. 2,40. Fol.
- Celebes, De Goudkust van Noord- —, van 120° tot 123° 40' O. L. v. Greenwich. Naar de laatste gegevens samengesteld. 1:500 000. 43 × 82 cm. Batavia, G. Kolff & Co. 's-Gravenhage, W. P. van Stockum & Zoon. F. 3.
- Dornseiffen, I., Atlas van Nederlandsch Oost-Indie. Nieuwe uitg. 18*. Amsterdam, Seyffardt's Boekhandel. Fol.
- Kaart van de Padangsche beneden- en bovenlanden, van de Koninginnebaai tot fort De Kock, en van 100° tot 101° o. l. Schaal 1:300 000. Amsterdam, Seyffardt's Boekhandel. F. 0,65.
- Lange, L. C. A. F., Kaart der federatiën van Pedir en Gigiëng, in 1880 vervaardigd naar de gegevens der inlandsche hoofden. 58 × 68 cm. gekl. lithogr. 's-Gravenhage, Gebr. van Cleef. plano F. 1,25.
- Nieuw-Guinea, Kaart van Nederl. — en omliggende eilanden. 1:2 000 000. Batavia, Topogr. Bureau.
- Soemba, Kaart van het eiland —. 1:500 000. Batavia, 1897, Topogr. Bureau.
- Sumatra, Kaart der Residentie Oostkust van —, 1:200 000, samengesteld . . . in de jaren 1887—1892, herzien en verbeterd in 1896. Batavia, Topogr. Bureau. F. 10.
- Thomson, L. W. J. K., Kaart van het gebied bezet in Groot Atjeh, met de nederzettingen Lepoeng en Lehoeng op de schaal van 1:40 000, en eene overzichtskaart, volgens de nieuwste gegevens samengesteld. In 2 bldn. 80 × 100 cm. gekl. lithogr. 's-Gravenhage, J. Smulders & Co. F. 1,25.

4. Englische Besittingen.

- British New Guinea. Annual Report for 1895—96. Presented to both Houses of Parliament by Command of Her Majesty, July 1897. C-8279-21. 50 pag. London, 1897. 3 d.
- Finsch, O., Durchquerung von Britisch Neu-Guinea. *Globus, Braunschweig*, 1897, 71, 32.
- , O., Gold in Britisch Neu-Guinea. *Globus, Braunschweig*, 1897, 71, 109—110.
- Forbes, Henry O., Sir William Mac Gregor's Journey Across New Guinea. *P. a. T. Queensland Branch R. G. S. Australasia, Brisbane*, 1897, 12, 45—47. — *Nature, London*, 1897, 55, 247.
- Furness, William Henry, Glimpses of Borneo. *P. American Philos. S., Philadelphia*, 1897, 35, 309—320.
- Hiller, H. M., A Brief Report of a Journey up the Rejang River in Borneo. *P. American Philos. S., Philadelphia*, 1897, 35, 321—328.
- Kern, H., Een engelsch werk over de inboorlingen van Sarawak en Britsch Nord-Borneo. [Ling Roth.] *Ts. voor Nederlandsch - Indië, Nijmegen*, 1897, 2. N. Ser. 1, 5—28.
- Macgregor, William, British New Guinea: country and people. With maps and illustrations. [Extra-Publication of the Royal Geographical Society.] London, 1897.
- , British New Guinea. Sir William —'s Recent Expedition. *T. R. G. S. Australasia (Victoria), Melbourne*, 1897, 14, 44—49.
- Natives, The New Guinea — and the dispatches of the Governor of New Guinea. *Australasian Anthr. J.*, 1896, No. 1, 14 ff.

- Sarawak**, Das Reich — auf Borneo. [Nach W. Kükenthal.] Von F. R. *Naturw. Wochenschrift, Berlin, 1897, 12, 109—114. ††.*
- Thomson**, J. P., Anniversary Address to the Royal Geographical Society of Australasia, Brisbane. — British New Guinea. *P. a. T. Queensland Branch R. G. S. Australasia, Brisbane, 1897, 12, 32—40.*
- , J. P., Sir William MacGregor's Journey Across New Guinea. *P. a. T. Queensland Branch R. G. S. Australasia, Brisbane, 1897, 12, 47—50.*
- , J. P., Sir Wm. MacGregor's Recent Journey Across New Guinea and Rescent of Mt. Victoria. *P. a. T. Queensland Branch R. G. S. Australasia, Brisbane, 1897, 12, 42—45.*
- Vollmer**, A., Goldsucher in Neuguinea. *Petermanns M., Gotha, 1897, 43, 138—139.*
- West**, Leonard H., British North Borneo. *The imp. and asiatic quarterly Rev., Woking, 1897, (3) 4, 330—345.*

5. Deutsche Besitzungen.

(Einschliesslich Bismarck-Archipel.)

(Vergl. auch: Inseln des Stillen Oceans.)

- Bismarck-Archipel**, Gesundheitsverhältnisse. 2) —. Witterung und Klima. Temperatur. Luftfeuchtigkeit. Niederschläge. Oberflächengestaltung und Beschaffenheit des Bodens; natürliche Wasserverhältnisse. *Nachrichten über Kaiser Wilhelms-Land u. den Bismarck-Archipel, Berlin, 1897, 29—40.*
- Dahl**, Fr., Der Bismarck-Archipel in naturwissenschaftlicher Beziehung. *S.-Ber. Ges. naturforschender Freunde zu Berlin, 1897, 123—131. **
- Expedition**, Die Deutsche — in Nieuw-Guinea. (Lauterbach.) *De indische Gids, Amsterdam, 1897, 10, 412—413.*
- Gazellen-Halbinsel**, Eine Forschungsreise vom Weberhafen in das Innere der — (Neupommern). *Kölnische Volkszeitung, 1897, 38, No. 474, 491, 509, 526. ††. **
- Geographisches**. *Nachrichten über Kaiser Wilhelms-Land u. den Bismarck-Archipel, Berlin, 1896, 36—53. * 1: 3 000 000; 1897, 52—58.*
- Grundemann**, Peter Reinh., Bilder von den Bismarck-Inseln. *Ev. Missionen, 1897, 145—151, 180—188, 231—237, 241—247, 275—281.*
- Handel**, Der — mit den Eingeborenen des Bismarck-Archipels. *Aus allen Weltteilen, Berlin, 1897, 28, 622—626.*
- Klimatologisches**. *Nachrichten über Kaiser Wilhelms-Land und den Bismarck-Archipel, Berlin, 1896, 54—61; 1897, 58—65.*
- Lauterbach**, Carl, Bericht über die Kaiser Wilhelm-Land-Expedition im Jahre 1896. *V. Ges. E. Berlin, 1897, 24, 51—69. * 1: 3 000 000.*
- , C., Der Landbau der Eingeborenen von Kaiser Wilhelmsland und ihre hauptsächlichsten Kulturpflanzen. *Der Tropenpflanzer. Z. f. tropische Landwirtschaft, Berlin, 1897, 1, 123—129. ††.*
- , C., Die Aussichten für Plantagenkultur in Kaiser Wilhelms-Land. *Der Tropenpflanzer. Z. f. tropische Landwirtschaft, Berlin, 1897, 1, 155—160. ††.*
- , Die Erfolge der Expedition — in Kaiser Wilhelms-Land. *Globus, Braunschweig, 1897, 71, 49—50.*
- Nachrichten** aus den deutschen Schutzgebieten. Deutsch-Neu-Guinea. *D. Kolonialblatt, Berlin, 1897, 8, 4—5, 170—173, 267, 289—290, 420, 445—446, 467, 663—665, 723.*
- N[eumayer]**, Bericht der Deutschen Seewarte über die Ergebnisse der magnetischen Beobachtungen in dem deutschen Küstengebiete und in den deutschen Schutzgebieten während des Jahres 1896. — Bestimmungen der magnetischen Deklination, ausgeführt von S. M. S. „Möwe“ auf den Salomon-Inseln und Neu-Guinea. *A. der Hydrogr. u. Maritimen Met., Berlin, 1897, 25, 308.*
- Rüdiger**, H., Der Hüon-Golf im Südosten von Kaiser Wilhelms-Land. *V. Ges. E. Berlin, 1897, 24, 280—295. * 1: 830 000.*

- Schleinitz**, Frhr. v., Begleitworte zur Karte des östlichen Teils der Insel Neu-Pommern. *Z. Ges. E. Berlin*, 1897, 32, 349—359. * 1 : 500 000.
- Strehl**, Die Bewohner von Kaiser Wilhelms-Land und ihre Gebrauchsgegenstände. *Schriften der Physikal. Ökonom. Ges. zu Königsberg in Pr.*, 1897, 38, [51]—[53].
- Tappenbeck**, E., Kurze Übersicht über den Verlauf der Kaiser Wilhelmsland-Expedition. *D. Kolonialztg., Berlin*, 1897, N. Folge 10, Beilage 4, 21—24. ††.
- , E., Stephansort und Erima. *D. Kolonialztg., Berlin*, 1897, N. Folge 10, 256—257, 340—341, 369—370, 425—426. ††.
- Uj-quineai**, az, német gyarmatokról. [Über die deutschen Kolonien in Neu-Guinea.] *Földrajzi Közlemények*, 25, 29.
- Vollmer**, A., Goldsucher in Neuguinea. *Petermanns M., Gotha*, 1897, 43, 138—139.

Langhans, Paul, Das Schutzgebiet der Neu-Guinea-Kompanie in 6 (farbigen) Blättern mit 69 Nebenkarten. 1 : 2 000 000. à 33,5 × 41,5 cm. (Aus: „Langhans, deutscher Kolonialatlas.“) Mit Begleitworten über die wirtschaftlichen Grundzüge des Schutzgebietes und Kartenquellen. Fol. 4 pag. Gotha, 1897, J. Perthes. M. 6. Auf Leinw. in Mappe oder in Taschenformat M. 8,40. Mit Stäben M. 10,80. Begleitworte allein M. 0,60.

G. Östliches Hinter-Indien.

1. Allgemeines.

- Brau de Saint-Pol Lias**, La Malaisie. *Monde moderne*, 1897, 4, 814—826.
- Gardner**, Christopher Thomas, Amoy emigration to the Straits. *The China Rev., Hongkong*, 1896—97, 22, 621—626.
- Guernet**, P., Délimitation du Siam. (Convention Franco-Anglaise du 15 janvier 1896.) *B. S. normande G., Rouen*, 1896, 18, 47—50. *.
- Koenig**, J. G., Journal of a voyage from India to Siam and Malacca in 1779. Transl. from his mss. in the British Museum. *J. Straits Br. R. Asiatic S., No. 27*, 57—133.
- Roberts**, W. Bertrand, Notes on Mining Life and General Features of Pahang, Malay Peninsula. *P. a. T. Queensland Branch R. G. S. Australasia, Brisbane*, 1897, 12, 1—19.
- Seidel**, H., Die neueste englisch-chinesische Grenze in Hinterindien. *Globus, Braunschweig*, 1897, 72, 259.
- Stevens**, Hrolf Vaughan, Anthropologische Bemerkungen über die Eingeborenen von Malacca. Bearbeitet von Max Bartels. *Z. f. Ethnologie, Berlin*, 1897, 29, 173—206.

2. Französische Besitzungen.

a. Chorographie und Reisen.

- Aymonier**, Étienne, Le Cambodge et ses monuments. *A. du musée Guimet. Rev. de l'histoire des religions*, 1897, 36, 20—54. — 36 pag. Paris, 1897, libr. Leroux.
- Bel**, J.-M., Mission au Laos et en Annam. *B. S. G. Comm. Paris*, 1897, 19, 777—779.
- , J. M., Mission au Laos et en Annam. Géologie des régions parcourues. *C.-R. S. G., Paris*, 1897, 291—294.
- Billet**, A., Le Haut-Tonkin. Region de Cao-Bang. *A. de G., Paris*, 1897, 6, 431—449. * 1 : 300 000.
- Dupont**, Ch., Ouverture du port de Hokéou. *B. S. G. Comm., Paris*, 1897, 19, 619—625. *.

- Fransch - Cochinchina** in 1894. *De indische Gids, Amsterdam, 1897, 10, 1117—1122.*
- Guernot, P.**, Les origines de la question du Tong-kin. Par Jean Dupuis. *B. S. normande G., Rouen, 1896, 18, 357—361.*
- Jung, Eug.**, Hanoi et ses environs. *Monde moderne, 1897, 3, 676—684.*
- Mercié**, Exploration en Annam et au Laos de Hué à Kemarat. *N. Rev., Paris, 1896, 12 pag.*
- Ponchalon, Henri de**, Indo-Chine. Souvenirs de voyage et de campagne (1858—1860). 336 pag. ††. Tours, 1896, libr. Mame et fils.
- Revilliod, John T.**, Viaje de Saïgon á Bangkok, atraversando el Cambodge y el Siam. Trad. por Carlos Roumagnac. *B. S. G. estadística Rep. Mexicana, 1895, 3, 407—413.*
- Trumelet-Faber**, Le Mékong et la région des Moïs, peuplades primitives de l'Indo-Chine française. *B. S. G. Toulouse, 1897, 10, 115—123.*

b. *Biologische Geographie.*

- Culture du thé**, La — en Annam. Par R. H. *B. S. G. Comm. Paris, 1897, 10, 610—614.*

c. *Anthropogeographie.*

- Enjoy, Paul d'**, Essais sur la colonisation de la Cochinchine. *Rev. de G., Paris, 1897, 40, 87—99, 427—432; 41, 31—35, 97—100.*
- Filsjean**, Un explorateur franc-comtois: l'abbé Arnoux, missionnaire en Cochinchine et au Cambodge (1825—1864). 12 pag. Besançon, [sans millésime], impr. Jacquin.
- Macey, Paul**, Urgence de la navigation à vapeur sur le Mékhong. *B. S. G. de l'Est, Nancy, 1897, 10, 18—22.*
- Pottier, Paul**, Le Cambodge antique. 43 pag. (Petite Bibliothèque de la Revue des colonies.) Paris, 1897, libr. Giard et Brière. 18.
- Rouget, Paul**, La colonisation au Tonkin. *B. Ac. du Var, Toulon, 1897, 20, 247—257.*
- Uitvoerartikelen**, De voornaamste — van Cochinchina en Kembodja [!]. *De indische Gids, Amsterdam, 1897, 10, 267—269.*

d. *Karten.*

- Vidal-Lablache**, Cartes murales —. No. 36 bis (verso): Indo-Chine française, à l'échelle de 1 : 1 500 000. Paris, 1897, A. Colin et Ce, édit.

3. Siam.

- [**Carrère**], Een vluchtig bezoek aan Bangkok. *De indische Gids, Amsterdam, 1897, 10, 699—703.*
- Chevillard, S.**, Le Siam. 32 pag. ††. (Bibliothèque illustrée des voyages autour du monde par terre et par mer, n° 3.) Paris, 1897, libr. Plon, Nourrit et Ce. Fr. 0,15.
- Olifford, Hugh**, A Journey through the Malay States of Trengganu and Kelantan. *G. J., London, 1897, 9, 1—37. ††. * 1 : 750 000.*
- Eisenbahnbau**, Siam als Feld für — und technische Unternehmungen. *Österreichische Monatsschrift f. den Orient, Wien, 1897, 23, 35—36.*
- Eisenbahnfortschritte** in Siam. *Centralbl. d. Bauverwaltung, Berlin, 1897, 17, 532—533. **
- Feliciangeli, A.**, Uno sguado al Siam moderno. *Riv. Militare Italiana, Roma, 1897, No. 13.*
- Fournerau, L.**, Les villes mortes du Siam. *Le Tour du Monde, Paris, 1897, N. Sér. 3, 349—396.*

- Lao states**, Siamese —. *The Dublin Rev., London*, 1897, 120, 193.
- Launay**, Adrien, Siam et les missionnaires français. 240 pag. ††. Tours, 1896, libr. Mame et fils.
- Leonowens**, Anna Harriette, Siam and the Siamese: six years' recollections of an English governess at the Siamese court. [New ed.] 2-321 pag. ††. Philadelphia, 1897, Henry T. Coates & Co. cl., \$ 1,50.
- Parker**, E. H., Siam. *The imp. and asiatic quarterly Rev., Woking*, 1897, (3) 4, 112—119.
- Railway to Khorat**. *The Dublin Rev., London*, 1897, 120, 193—194.
- Reith**, G. M., A padre in partibus. Notes of a holyday tour through Java, the Eastern Archipelago and Siam: 1897, Singapore and Straits Printing Office.
- Routier**, Gaston, Le Siam et les Siamois. *B. S. G. Comm. Bordeaux*, 1897, (2) 20, 25—27.
- Sommerville**, Maxwell, Siam on the Meinam from the Gulf to Ayuthia: with three romances illustrative of Siamese life and customs. 3-237 pag. ††. *. Philadelphia, 1897, J. B. Lippincott Co. buckram, \$ 3. — London, 1897, Low. 14 s.
- Tréngganoe en Kélanan**, De Maleische staatjes —. *De indische Gids, Amsterdam*, 1897, 10, 1370—1386. * 1:1 500 000.

H. Anglo-Indisches Reich.

1. Allgemeines.

a. Landeskunde und Chorographie.

- Bagot**, A. G., Sport and Travel in India and Central America. 380 pag. London, Chapman and Hall. 6 s.
- Burne**, Owen Tudor, India: its Arts, Manufactures, and Commerce. *J. S. Arts*, 1896, 45, 6—14.
- Chakrabarti**, Jadab Chandra, The native states of India. XIII-264-X pag. London, 1896.
- Chevriillon**, André, Romantic India. Trans. from the French by William Marchant. 282 pag. London, Heinemann. net, 7 s. 6 d.
- East India Association**, Proceedings of the —. *The imp. and asiatic quarterly Rev., Woking*, 1897, (3) 3, 172—179, 413—422; 4, 169—181, 397—404.
- Graeser**, C., Aus Indien und Italien. Skizzen und Studien. 275 pag. Zürich, Th. Schröter. cart. Fr. 3,60.
- Inde**, L'— contemporaine par un voyageur russe. Traduit par L. Guitton. *B. S. G. commerciale du Havre*, 1897, 195—207.
- India**, Forty-one years in —. (Nach Lord Roberts.) *Blackwood's Edinburgh Mag.*, 1897, 161, 297—316.
- Latinovios**, Géza, A maharadsák honából. [Aus der Heimat der Maharadschas.] *Földrajzi Közlemények*, 25, 9—26.
- Leonowens**, Anna Harriette, Life and travel in India: being recollections of a journey before the days of railroads. [New ed.] 3-325 pag. ††. Philadelphia, 1897, Henry T. Coates & Co. cl., \$ 1,50. 12.
- Reményi**, Ferencz, Emlékek Kelet-Indiából. [Erinnerungen aus Ost-Indien.] *Vasárnapi Ujság*, 44, 66—67, 82—87, 98—102, 130—131. ††.
- Roberts**, Frederic Sleigh, Forty-one years in India, from subaltern to commander in chief. 2 vol. 20—511, 12—522 pag. ††. maps. New York, 1897, Longmans, Green & Co. cl., \$ 12. — London, Bentley. 36 s.
- Septans**, Les Expéditions anglaises en Asie. Organisation de l'armée des Indes (1859—1895); Lushai expedition (1871—1872); les Trois Campagnes de lord Roberts en Afghanistan (1878—1880). 351 pag. 17 *. Limoges et Paris, [sans millésime], Charles-Levauzelle.

- Thacker's Indian Directory**, 1897. Embracing the whole of British India and Native States. 5 Maps, including a Railway Map. (The 35th issue of "The Bengal Directory".) 1902 pag. London, Thacker. 36 s.
- Zaleski, Wl. M.**, Czwarta podróż po Indyach. [Vierte Reise in Ost-Indien.] *Missye Katolickie, Krakau*, 15, 169—175, 206—212, 235—241, 256—263, 288—291, 327—332. ††.

b. Geodäsie.

- Burrard, S. G.**, Report on the Recent Determination of the Longitude of Madras. 26 pag. Charts. Calcutta, 1897.
- Strahan, C.**, General Report on the Operations of the Survey of India Department administered under the Government of India during 1895—96. Prepared under the direction of —. 110-L pag. Plates. Maps. Calcutta, 1897.

c. Physische Geographie.

- Archibald, Douglas**, Die Wetterprognosen auf längere Zeit voraus in Indien. *Gaea, Natur u. Leben, Leipzig*, 1897, 33, 411—418.
- , Douglas — über die indischen Wettervorhersagen für lange Perioden. *Met. Z., Wien*, 1897, 14, 110—116.
- Baratta, M.**, Il grande terremoto indiano del 12 giugno 1897. *B. S. G. Italiana, Roma*, 1897, (3) 10, 265—270. †.
- Dallas, W. L.**, A preliminary discussion of certain cyclical changes in India. *Monthly Weather Rev., Washington*, 1897, 532—538. ††.
- Diurnal Variation**, The — of atmospheric conditions in India: Being a discussion of the hourly observations recorded at twenty-five stations since 1873. Part VIII—IX. Alipore, Jeypore. *Indian Met. Mem., Calcutta*, 1897, 9, 499—638. 13 †.
- Eliot, John**, Comparative hourly meteorological observations taken at Trevandrum, Vannatheerthum (eastern station), Kalliad (western station) and Agustia for the periods 23rd March to 20th April 1857, 20th January to 19th February 1859, 9th September to 8th October 1864, and 2nd to 28th January 1865, also at Cape Comorin from 23rd September to 13th November 1858, and at Charatha and Kamala from 20th January to 19th February 1859, under the superintendence of the late J. Allan Broun, edited by —. Pressure, Temperature, Vapour Tension, Humidity, Direction and Force of Wind, Cloud, and Temperature of Evaporator. *Indian Met. Mem., Calcutta*, 1897, 8, XI—XXII, 295—529.
- , John, Hourly Meteorological observations taken at the Trevandrum Observatory during the years 1853 to 1864, under the superintendence of the late J. Allan Broun, Director, Trevandrum Observatory, edited by —. Part VII. Velocity of Wind. *Indian Met. Mem., Simla*, 1897, 7, 877—1017.
- Herrmann**, Periodische Schwankungen des Regenfalls in Indien. *Globus, Braunschweig*, 1897, 72, 65.
- Inglis, J. W.**, Notes on some Earthquakes in India. *P. R. S. Edinburgh*, 1897, 21, 506—509.
- Klein, Hermann I.**, Die Vorausbestimmung verzögerter oder unzulänglicher Monsunregen in Indien. *Gaea, Natur u. Leben, Leipzig*, 1897, 33, 286—290.
- K[öppen], W.**, Die Vorhersage der Monsunregen in Indien. *A. der Hydrogr. u. Maritimen Met., Berlin*, 1897, 25, 128—138.
- Krebs, Wilhelm**, Zur Frage der indischen Niederschlags-Prognosen. *A. der Hydrogr. u. Maritimen Met., Berlin*, 1897, 25, 253—254.
- La Touche, J. D.**, The late Earthquake in India. *Nature, London*, 1897, 56, 444—445. ††.
- Meteorology**, Twenty Years of Indian —. *Nature, London*, 1897, 56, 226—228.

- Milne, J., The Recent Australian and Indian Earthquakes. *Symons's Monthly Met. Mag., London*, 1897, 32, 92—93.
- Oldham, R. D., Annual report of the Geological Survey of India and of the Geological Museum, Calcutta, for the year 1896. *Records of the Geological Survey of India, Calcutta*, 1897, 30, 1—11.
- Rainfall, Periodic Variations of — in India. By J. E. *Nature, London*, 1897, 56, 110—115.
- Steenkolen in Britsch-Indië. *De indische Gids, Amsterdam*, 1897, 10, 694—695, 1496—1497.

d. Biologische Geographie.

- Balley, F., Forestry in India. *Scottish G. Mag., Edinburgh*, 1897, 13, 572—590. ††.
- Blanford, W. T., The Fauna of British India, including Ceylon and Burma. Published under the authority of the Secretary of State of India. Edited by —. Moths. Volume IV. By G. F. Hampson, Bart. XXVIII—594 pag. London, 1896, Taylor and Francis.
- Brandis, Die geographische Verbreitung der Bambusen in Ostindien. *S.-Ber. Niederrhein. Ges. f. Natur- u. Heilkunde zu Bonn*, 1897, A, 68—76.

e. Anthropogeographie.

- Cunningham, H. S., Indian Famines. *J. East India Ass.*, 1897, 20, 9—30. Maps.
- Famine, La — dans l'Inde. *Précis hist. B. mensuel des Missions Belges . . .*, Bruxelles, 1897, (3) 6, 118—127.
- Immanuel, Die Grenzbeziehungen zwischen Britisch-Indien und Afghanistan. *Globus, Braunschweig*, 1897, 71, 243—244.
- Irrigation Canals, The Value of — in India. *Nature, London*, 1897, 55, 404—405.
- Oppert, Gustav, Die Ureinwohner Indiens in ethnologischer, religiöser und sprachlicher Hinsicht. *Globus, Braunschweig*, 1897, 72, 53—59, 77—82. ††.
- Sandick, R. A. van, Hongersnooden in Britsch-Indië. *De indische Gids, Amsterdam*, 1897, 10, 207—221, 499—514.
- Tribes, The Customs of the aboriginal — of India. Von M. L. *The Calcutta Rev.*, 1897, 104, 316—331.

f. Historische Geographie.

- Boulger, Demetrius C., The Story of India. (Story of the Empire Series.) XX—132 pag. London, H. Marshall and Son. 1 s. 6 d.
- Charmagne, H., Les européens aux Indes. *Le Mouvement G., Bruxelles*, 1897, 14, 342—344.
- Mohit, Die topographischen Kapitel des indischen Seespiegels —, übersetzt von Max. Bittner, mit einer Einleitung sowie mit 30 Tafeln versehen von Wilh. Tomaschek. Festschrift zur Erinnerung an die Eröffnung des Seeweges nach Ostindien durch Vasco da Gama (1497), herausgegeben von der k. k. geographischen Gesellschaft in Wien. VI—92 pag. Wien, 1897, (R. Lechner's Sort.). M. 10. Fol.
- Oppert, G., Buddhas Geburtsort. *Globus, Braunschweig*, 1897, 71, 224—225.
- Rossander, Carl J., Ur Indiens historia. 276 pag. *. Stockholm, 1897, Alb. Bonnier. Kr. 5. Inb. Kr. 7.
- Sewell, R., India before the English. *The imp. and asiatic quarterly Rev., Woking*, 1897, (3) 4, 120—151. — Erwiderungen hierauf 4, 185—192, 405—409.
- Tomaschek, Wilhelm, Die topographischen Capitel des indischen Seespiegels Mohit. *M. K. K. G. Ges. Wien*, 1897, 40, 329—380. 13 *.
- Valbert, G., Duplex et son bi-centenaire. *Rev. des Deux Mondes, Paris*, 1897, 130, 680—692.

g. *Reiseführer.*

Gangadin, *Europeans' Guide and Medical Companion in India*. London, Roxburghe Press. 3 s. 6 d.

h. *Karten.*

- Indian Government Survey**. Scale: 96 miles to an inch: India, additions and corrections to railways, March, 1896.
- Scale: 80 miles to an inch: India, showing railways, corrected up to March 31, 1896.
 - Scale: 64 miles to an inch: India, additions to railways to 1896. 4 sheets.
 - Scale: 48 miles to an inch: Railway Map of India, railways brought up to March 31, 1897, 4 sheets.
 - Scale: 32 miles to an inch: Canal map of India, 1897, 6 sheets. — Route Map for the Western Himalayas, Kashmir, Punjab, and Northern India, with portions of Afghanistan, Beluchistan, etc., with additions to railways, 1896. — Route map for the Western Himalayas, Kashmir, Punjab, and Northern India, with portions of Afghanistan, Baluchistan, etc. (including the former Kashmir Route-map), with additions to railways, 1895.
 - Scale: 4 miles to an inch: Indian Atlas. Vergl. die Ankündigungen der neu erschienenen Blätter im *G. J.*, London, 1897, 9, 471; 10, 559—560, 658; 1898, 11, 108.
 - Scale: 1 mile to an inch: India, showing railways, corrected up to March 31, 1897. Sheet No. 29 of Gujaret (2nd edit.), parts of Kaira and Panch Mahals districts, of the Gáikwár's territory, and of the Rewa Kántha States, Season 1876—77.
- Thacker's Reduced Survey Map of India**. Edited by J. G. Bartholomew. 2nd ed. Extended and Revised to Date. With Inset Produce Maps and Tea District Maps, Sketch Maps of Calcutta, Bombay and Madras, and General Index. London, Thacker. 7 s. 6 d.

2. Hinterindische Besitzungen; Nicobaren und Andamanen.

- Buchanan**, E. M., Report and Appendices on Forests situated around Stewart Sound, North Andamans. 20-XXVI pag. *. Port Blair, 1895.
- Man**, E. H., Notes on the Nicobarese. *Indian Antiquary*, 1897, 26, 217—222, 265—277.

3. Assam und Birma.

- Agreement** between Great Britain and China, Modifying the Convention of March 1, 1894, relative to Burmah and Thibet. Signed at Peking, February 4, 1897. (Ratifications exchanged at Peking, June 5, 1897.) Presented to both Houses of Parliament by Command of Her Majesty. September 1897. C-8654. 6 pag. * 1: 2 217 600. London. 3½ d.
- Assam Earthquake**, The — of June 12, 1897 — A Request for Data. *Terrestrial Magnetism, Cincinnati*, 1897, 2, 156.
- Bertacchi**, Cosimo, La Birmania e il viaggio di Leonardo Fea. *Mem. S. G. Italiana, Roma*, 1897, 6, 241—285.
- Bird**, George W., Wanderings in Burma. 430 pag. ††. Maps. London, Simpkin, net, 21 s.
- Ciamowie**. Wymierający lud w Assamie. [Ciamen. Ein aussterbendes Volk in Assam.] *Missye Katolickie, Krakau*, 1897, 16, 119—126, 160—165, 182—187, 210—217.

- Dombrowski, M. M.**, Trzęsienie ziemi w Assamie. [Ein Erdbeben in Assam.] *Missye Katolickie, Krakau*, 1897, 16, 276—278.
- Dürr, Ludwig**, Die Karenen. *D. Rundschau f. G. u. Stat.*, Wien, 1897, 20, 116—122. ††.
- Erdbeben**, Der amtliche Bericht über das — in Assam am 12. Juni 1897. *Globus, Braunschweig*, 1897, 72, 236—237.
- Fielding, H.**, How the famine came to Burma. *Blackwood's Edinburgh Mag.*, 1897, 161, 536—544.
- Gallois, Eug.**, En Birmanie. *Rev. gén. internat.*, 1897, 4, 395—418. — *B. S. G. Lille*, 1897, 27, 115—120.
- Hart, Ernest**, Picturesque Burma, past and present. 14-1400 pag. ††. Philadelphia, 1897, J. B. Lippincott Co. cl., \$ 7,50. — London, Dent. net, 21 s.
- Harvey, John**, Report on the Thetta Column and Work in the Southern Chin Hills during the season 1894—95. 16-8-6-6 pag. Maps. Rangoon, 1895.
- Irravadi, Az** — eredete. [Der Ursprung des Irravadi.] *Földrajzi Közlemények*, 25, 207.
- Kachins, Les** —. *B. S. G. de l'Est, Nancy*, 1897, 19, 84—89.
- Kámákhya Náth Gupta**, Six years in Burma. 136 pag. Bhángámorá, 1896, publ. by the author. 1 Rupie.
- Mahé de la Bourdonnais**, Un Français en Birmanie. Illustrations d'A. Duplais-Destouches. 190 pag. ††. Paris, 1896, libr. Delagrave.
- Noetling, Fritz**, The occurrence of Petroleum in Burma, and its technical exploitation. *Mem. Geological Survey of India, Calcutta*, 1897, 27, II. IV-226 pag. ††. 17 †. 2*.
- ker, Edward Harper**, The burmo-chinese frontier and the Kakhyen tribes. *The fortnightly Rev.*, London, 1897, N. Ser., 62, 86—104.
- Peal, S. E.**, Eastern Nagas of the Tirap and Namtsik. *J. Asiatic S. Bengal*, 1897, 65, Part III, 9—17. †.
- Rigby, G. C.**, Report on a tour through the Northern Shan States. Season 1894—95, 26-LXII pag. ††. *. Rangoon, 1895.
- Turner, C. H.**, Report on the Kairuma, Naring, and Daidin columns, Chin hills, 1895—96. 20-6-2-4-6-2-2 pag. ††. *. Rangoon, 1896.
- M. N.**, Report on the Sana Kachin Expedition, 1895—96. 22-4-8-2-2-4-4-4 pag. ††. Maps. Rangoon, 1896.
- Yoe, Shway**, The Burman, his life and notions. XII-603 pag. London, 1896.

Indian Government Survey. Scale: 16 miles to an inch: The Province of Assam, with additions and corrections to 1896.

- Scale: 8 miles to an inch: District Goalpara, Assam, 1897.
- —: North-Eastern Frontier. Vergl. die Ankündigung der neu erschienenen Blätter im *G. J.*, London, 1897, 10, 560.
- —: South-Eastern Frontier. Vergl. die Ankündigungen der neu erschienenen Blätter im *G. J.*, London, 1897, 9, 471; 1898, 11, 108.
- Scale: 4 miles to an inch: District Khasi and Jaintia Hills, Assam, June, 1896. — District Lakhimpur, Assam, with additions and corrections to boundaries, roads, and railway up to August, 1896. — North-East Frontier, county round Myilkiana (Upper Burma), parts of sheets No. 23 NW. and NE.
- —: South-Eastern Frontier. Vergl. die Ankündigung der neu erschienenen Blätter im *G. J.*, London, 1897, 10, 560.
- Scale: 1 mile to an inch: Lower Burma Survey. Vergl. die Ankündigungen der neu erschienenen Blätter im *G. J.*, London, 1897, 9, 471; 10, 560, 659.
- —: Upper Burma Survey. Vergl. die Ankündigungen der neu erschienenen Blätter im *G. J.*, London, 1897, 9, 471; 10, 560, 659; 1898, 11, 108.

4. Himalaya und Transhimalaya.

(Vergl. auch: Asiatisches Russland, Transkaspische Länder und Chinesisches Reich, Central-Asien.)

- Broadfoot**, W., Káfiristán and the Káfirs. *Blackwood's Edinburgh Mag.*, 1897, 161, 359—366.
- Chaix**, Paul, Escalades et explorations dans l'Himalaya de Karakoram par W. Martin Conway. *Le Globe J. G.*, Genève, 1897, 36, B., 44—54.
- Charmanne**, H., Le railway de Darjeeling. *Le Mouvement G.*, Bruxelles, 1897, 14, 280—282.
- , H., Inde britannique. District de Darjeeling, Assam, Bengale. 49 pag. (Extrait du „Recueil consulaire belge“.) Bruxelles, 1897, P. Weissenbruch. Fr. I.
- Collie**, J. Norman, Climbing on the Nanga Parbat Range, Kashmir. *The Alpine J.*, London, 1897, 18, 17—32. ††.
- Conway**, W. Martin, Formation of a Lake in Nagar. *G. J.*, London, 1897, 10, 107.
- Eiszeit**, Die — im Himalaya. [Nach Carl Diener.] *Jb. der Astron. u. Geophysik*, Leipzig, 1897, 7, 309—313.
- Graham**, J. A., On the Threshold of Three Closed Lands. The Guild Outpost in the Eastern Himalayas. Introduction by Charles A. Elliott. 166 pag. ††. London, A. and C. Black. sd., net, 6 d.; r s. 6 d.
- Grenzstämme**, Die indischen —. *Oesterreichische Monatsschrift f. den Orient*, Wien, 1897, 23, 131—132.
- Holland**, T. H., Report on the Geological Structure and Stability of the Hill Slopes around Naini Tal. VIII-85 pag. 11 †. *. Calcutta, 1897, Govt. Printing.
- Kafirokról**, A. [Über die Kafiren.] *Földrajzi Közlemények*, 26, 207.
- McMahon**, C. A., Notes on the Age and Structure of the Gneissose-Granite of the Himalayas with reference to Mr. Middlemiss's Memoir on the Geology of Hazara. *The Geol. Mag.*, London, 1897, N. Series, Decade IV, 4, 304—313, 345—355.
- Modi**, Jivanji Jamshedji, Cashmere and the Ancient Persians. *J. Bombay Br. R. Asiatic S.*, 1896, 10, 237—248.
- Oppert**, Gustav, Reise nach Kulu im Himālaya. *Globus*, Braunschweig, 1897, 71, 1—8, 23—29. ††.
- , G., Skizze über Kaschmir. *V. Berliner Ges. f. Anthrop., Ethnol. u. Urgeschichte*, Berlin, 1897, (188) — (203). ††.
- Pearse**, H. W., Kafiristan. *The United Service Mag.*, London, 1897, N. Ser. 15, 331—334.
- Robertson**, George Scott, Káfiristan: its Manners and Customs. *J. S. Arts*, 1897, 45, 573—581.
- , George Scott, The Kaffirs of the Hindu-Kush. 658 pag. ††. New York, 1897, imported by Charles Scribner's Sons. cl., \$ 12,60.
- Waelkens**, H., Le tremblement de terre. Lettre du R. P. —. Darjiling, . . . , 4 juillet 1897. *Précis hist. B. mensual des Missions Belges* . . . , Bruxelles, 1897, (3) 6, 402—403.
- Zaleski**, Wład. Michał, Czwarta podrózpó Indyach. [Vierte Reise durch Ost-Indien. Dardschiling, Nepal.] *Misyye Katolickie*, Krakau, 1897, 16, 134—138, 147—155, 175—179, 197—201. ††.

Indian Government Survey. Scale: 2 miles to an inch: Chart of Triangulation, No. 18 Party (Himalayas). — District Garhwal, Seasons 1864—69 and 1872—75.

5. Vorder-Indien.

(Einschliesslich Lakkadiwen und Malediven.)

- Archibald, E. Douglas**, Discussion of hourly observations of temperature, air-pressure and aqueous vapour pressure at the Alipore Observatory, Calcutta, during the period 1881 to 1893. *Indian Met. Mem., Calcutta*, 9, 499—576. 4 †.
- Arnold, Edwin Lester**, On the Indian Hills; or, Coffee-Planting in Southern India. A New ed. 358 pag. ††. London, Low. 2 s. 6 d.
- Blake, J. F.**, On some Superficial Deposits in Cutch. (Abridged.) *Quarterly J. Geol. S. London*, 1897, 53, 223—244. ††. *
- Bretonneau, C.**, Bengale occidental. Voyage dans le Biru. *Études rel., philos., hist. et litt.*, 1897, 70, 673—685.
- Bühler, G.**, The origin of the town of Ajmer and of its name. *Wiener Z. f. die Kunde des Morgenlandes*, 1897, 11, 51—56.
- Crooke, W.**, The North-Western Provinces of India: Their History, Ethnology and Administration. 374 pag. ††. *. London, Methuen. 10 s. 6 d.
- , W., The Tribes and Castes of the North-Western Provinces and Oudh. 4 vols. CCXVI-294, 500, 500 and 516 pag. Plates. Calcutta, 1896, Office of the Superintendent of Government Printing.
- Footo, R. Bruce**, The geology of the Bellary District Madras Presidency. *Mem. Geological Survey of India, Calcutta*, 1895, 25, XVIII u. 218 pag. 7 †. *
- Froidevaux, Henri**, Les débuts de l'occupation française à Pondicherry (1672—1674) d'après des documents nouveaux ou inédits. *Rev. questions hist., Paris*, 1897, 61, 184—198.
- , Henri, Un projet d'acquisition de Tranquebar par la France en 1609. *Rev. de G., Paris*, 1897, 41, 88—96.
- Gehring, Johannes**, Die Toda in den Nilagiribergen. *D. Rundschau f. G. u. Stat., Wien*, 1897, 20, 21—32. ††.
- Gerson da Cunha, J.**, The Portuguese in South Kanara. *J. Bombay Br. R. Asiatic S.*, 1896, 19, 249—262.
- Hanna, H. B.**, Can Russia invade India? A reply. *The United Service Mag., London*, 1896, N. Ser. 12, 261—273.
- Holland, T. H.**, Report on the Geological Structure and Stability of the Hill Slopes around Naini Tal. VIII-86 pag. ††. *. Calcutta, 1897, Office of the Superintendent of Government Printing.
- India, Ancient and modern.** Von M. L. *The Calcutta Rev.*, 1897, 105, 121—138.
- La Touche, Tom D.**, Report of the occurrence of coal at Palana village in Bikanir State. *Records of the Geological Survey of India, Calcutta*, 1897, 30, 122—125. *.
- , T. D., The Calcutta Earthquake. *Nature, London*, 1897, 56, 273—274. ††.
- Maledieven, De** —. [Nach C. W. Rosset.] *De indische Gids, Amsterdam*, 1897, 19, 123—126.
- Malediven-Inseln, Die** —. [Nach C. W. Rosset.] *Jb. der Astron. u. Geophysik, Leipzig*, 1897, 7, 198—202.
- Margöschis, A.**, Tinne velly: being an account of the District, the People, and the Missions. *Mission Field*, 1897, 42, 386—394, 422—429, 454—469. ††. *.
- Middlemiss, C. S.**, The geology of Hazara and the Black Mountain. *Mem. Geological Survey of India, Calcutta*, 1896, 26, III-302 pag. ††. ††. *.
- Native States, The** — of India. *The Edinburgh Rev., London*, 1897, 186, 188—212.
- Pennington, J. B.**, Bombay and Madras land settlements compared. *The imp. and asiatic quarterly Rev., Woking*, 1897, (3) 3, 193—194.
- Pondicherry, The founding of** — and the birth of Madame Dupleix. *The Calcutta Rev.*, 1897, 105, 375—381.
- Russia, Can** — invade India? By an officer of the indian staff corps. *The United Service Mag., London*, 1896, N. Ser. 12, 46—53.

- Sarat Chandra Mitra**, The anthropological survey of Southern India. *The Calcutta Rev.*, 1897, 105, 314—341.
- Soavenius, P.**, Paa Malabarkysten. Oplevelser og Erindringer fra indiske Rejser. 270 pag. Kjøbenhavn, Gyldendal. Kr. 3.
- Soulèvement, Le** — à la frontière Indo-Afghane. *A travers le Monde, Paris*, 1897, 329—332. ††. *
- Trincomali** as our naval base in the East Indies. By X. *The United Service Mag., London*, 1896, N. Ser., 13, 461—468.

- Bartholomew's Special Map of the North Western Frontier of India.** Size 27 by 22 inches. Edinburgh, J. Bartholomew and Co. paper, 1 s.; 1 s. 6 d.
- Gräf, A.**, Vorder-Indien. Gezeichnet von —. (Weimarer Hand- u. Reisekarten aller Länder der Erde. Nr. 53.) 1:5 000 000. 66 × 53,5 cm. 30. Auflage 1897. Farbendruck. Weimar, 1897, Geographisches Institut. M. 1.
- Indian Government Survey.** Chart of Triangulation, Nos. 311, 336, Punjab, 1897. — District Saugor, Central Provinces, 1897. — Index to the Standard Sheets of Bombay Presidency, with additions and corrections up to 1897. — Index to the Standard Sheets of Central India and Rajputana, sheets 1 and 2, with additions and corrections up to 1897. — Index to the Standard Sheets of the Central Provinces, with additions and corrections to 1897.
- Scale: 80 miles to an inch: Punjab, 1890. — Punjab, additions to 1896.
- Scale: 32 miles to an inch: Map of the Central Provinces, 1886, with additions to railways, March, 1896. — Map of the N. W. Provinces and Oudh, in April, 1894, accompaniment to the Annual Administration Report, N. W. Provinces and Oudh, P. W. D. B. and R. branch for the year 1893—94, additions to March, 1896. — Skeleton map of the Punjab and surrounding countries, with additions and corrections to railways, etc., up to July, 1896.
- Scale: 16 miles to an inch: Bastar Feudatory State, Central Provinces, 1896. — District Bhagalpur, Bengal, 1890. — District Chanda, Central Provinces, 1897. — District Lohardaga, Bengal, 1894. — District Sombalpur, Central Provinces, 1897. — Garhjat States, Tributary States of Chota Nagpur, Bengal, 1896. — The North-Western Provinces and Oudh, 1897.
- Scale: 12 miles to an inch: District Balaghat, Central Provinces, 1897. — District Kángra, Punjab, 1897. — District Singhbhum, Bengal, 1890.
- Scale: 10 miles to an inch: District Naini Tal, N. W. Provinces and Oudh, 1896. — District Naini Tal, N. W. Provinces and Oudh, 1897. — District Sonthal Parganas, Bengal, 1891.
- Scale: 8 miles to an inch: Chota Nagpur Division, 1897. — District Bannu, Punjab, 1896. — District Cawnpore, N. W. Provinces and Oudh, 1893. — District Champaran, Bengal, 1891. — District Chindwara, Central Provinces, 1897. — District Chittagong, Bengal, 1889. — District Darbhanga, Bengal. — District Dinajpur, Bengal, 1891. — District Fatehpar, N. W. Provinces and Oudh, 1893. — District Gujranwala, Punjab, 1897. — District Gurdaspur, Punjab, 1897. — District Ihang, Punjab, 1897. — District Jalpaiguri, Bengal, 1890. — District Jessore, Bengal, 1897. — District Jullundur, Punjab, 1897. — District Khulna, Bengal, 1890. — District of Mandla, 1897. — District Mooltan, Punjab, 1896. — District Nimar, Central Provinces, 1897. — District Rangpur, Bengal, 1891. — District Rawalpindi, Punjab, 1897. — District Saran, Bengal, 1891. — District of Seoni, 1897. — District Shahabad, Bengal, 1894. — District Wardha, Central Provinces, 1897. — Patna division, additions to 1897, 2 sheets with pamphlet.
- Scale: 4 miles to an inch: Bajaur and adjacent countries, 1897. — District 24, Paganas, Lower Provinces, Bengal, with corrections and additions to July, 1896. — District Bankura (2nd edit.), Lower Provinces, Bengal, November, 1896. — District Champaran (2nd edit.), Lower Provinces, Bengal, with additions and corrections to boundaries, roads, etc., up to June, 1896. —

District Cuttack, Lower Provinces, Bengal, second edition, 1896. — District Dacca, Lower Provinces, Bengal (2nd edit.), with additions and corrections to roads, etc., to July, 1896. — District Faridpur, Lower Provinces, Bengal, additions and corrections up to March, 1896. — District Gaya, Lower Provinces, Bihar (Bengal), with corrections and additions to boundaries and railway to November, 1896. — District Jessore, Presidency Division, Lower Provinces, Bengal, additions and corrections to 1896. — District Khulna, Presidency Division, Lower Provinces, Bengal, additions and corrections to May, 1893. — District Manbhum. October, 1896. — District Murshidabad, Lower Provinces, Bengal, with corrections to February, 1897. — District Muzaffarpur, Lower Provinces, Behar, Bengal, additions and corrections up to April, 1896. — District Pabna, additions to 1897. — District Puri, Lower Provinces, Bengal, 1896. — District Saran (3rd edit.), Province of Bihar, with additions and corrections up to March, 1896. — Map of Waziristan, 1897.

Indian Government Survey. Scale: 4 miles to an inch: South Western Frontier. Vergl. die Ankündigungen der neu erschienenen Blätter im *G. J., London*, 1897, 9, 471.

— Scale: 2 miles to an inch: Chart of Triangulation and Traversing, Gujarat Survey, Degree Sheet I. Seasons 1884—85 and 1886—87, 2 sheets. — Chart of Triangulation and Traversing, Gujarat Survey. Degree Sheet VII, Seasons 1884—89. 2 sheets. — District Naintal, 2 sheets, September, 1896.

— Scale: 1 mile to an inch: Calcutta and surrounding country, December, 1896. — Calcutta and surrounding country (2nd edit.), 1897. — District Hoshungabad, Central Provinces Revenue Survey, additions to 1895, 13 sheets. — District of Rawul Pindi, Sheet No. 1 of the Kohistan of the Sind Saugor Doab; 4 sheets with additions to railways up to 1895.

—: Bengal Survey. Vergl. die Ankündigungen der neu erschienenen Blätter im *G. J., London*, 1897, 9, 471; 1898, 11, 108.

—: Bombay Survey. Vergl. die Ankündigungen der neu erschienenen Blätter im *G. J., London*, 1897, 9, 471; 10, 560, 658—659; 1898, 11, 108.

—: Central India and Rajputana Survey. Vergl. die Ankündigungen der neu erschienenen Blätter im *G. J., London*, 1897, 9, 471; 10, 560.

—: Central Provinces Survey. No. 51, parts of districts Hoshangabad and Chhindwara (Central Provinces), Seasons 1868—69 and 1870.

—: Indus Riverain Survey. Nos. 33, 18 and 35, 34, 35, 36 (skeletons), district Karachi, Season 1894—95; No. 51 (skeleton), districts Karachi and Hyderabad, Season 1894—95. — Nos. 18, 33, 34, 36, 49 (skeleton), 49, 50 (skeleton), 51, 52, 53 (skeleton), 53, districts Karachi and Hyderabad, 1894—95.

—: Madras Survey. Vergl. die Ankündigungen der neu erschienenen Blätter im *G. J., London*, 1897, 10, 560, 659.

—: North-West Provinces and Oudh Survey. Vergl. die Ankündigungen der neu erschienenen Blätter im *G. J., London*, 1897, 9, 471; 10, 560.

Johnston's, W. and A. K., War Map of the North-West Indian Frontier. Size 18 by 15 inches. London, W. and A. K. Johnston. Coloured 1 s., or on Cloth in Case 2 s.

6. Ceylon.

Báró, Kemény Endre, Levél Ceylon szigetéről. [Brief von der Insel Ceylon.] *Vasdrnapi Ujság*, 44, 150.

Cave, H. W., The Ruined Cities of Ceylon. ††. London, Low. net, 38 s. 4.

Clarence, L. B., Ceylon. *Scottish G. Mag., Edinburgh*, 1897, 13, 169—189.

Ferguson, Donald W., Captain Robert Knox: The Twenty Years' Captive in Ceylon, and Author of „An Historical Relation of the Island Ceylon, in the East Indies“ (London, 1681). Contributions towards a Biography. 72 pag. Colombo and Croydon, 1896—97. 4.

- Geiger**, Wilhelm, Ceylon und seine Bewohner. *M. G. Ges. Hamburg*, 1897, 13, 70—91.
- , W., Reise nach Ceylon im Winter 1895/96. *S.-Ber. der philosophisch-philologischen und der historischen Classe der Ak. W. zu München*, 1897, 189—218.
- Modder**, F. H., Ancient Cities and Temples in the Kurunégala District. *J. Ceylon Branch R. Asiatic S.*, 1897, 14, 118—124, 134—154.
- Zirkel**, Reise auf der Insel Ceylon. *M. Ver. E. Leipzig*, 1896, *Leipzig*, 1897, XV—XX.

J. Eranische Länder.

1. Allgemeines.

- Holdich**, T. H., The Perso-Baluch Boundary. *G. J., London*, 1897, 9, 416—422.
- McMahon**, C. A. and A. H., Notes on some Volcanic and other Rocks, which occur near the Baluchistan-Afghan Frontier, between Chaman and Persia. *Quarterly J. Geol. S., London*, 1897, 53, 289—309. ††. 2†. * 1:3 000 000.

2. Afghanistan und Belutschistan.

- Goldsmid**, F. J., „Kech-Makurán“. *G. J., London*, 1897, 10, 447—448.
- Haig**, M. R., „Kech-Makurán“. *G. J., London*, 1897, 10, 449—450.
- Holland**, Thomas H., An account of the geological specimens collected by the Afghán-Balusch Boundary Commission of 1896. *Records of the Geological Survey of India, Calcutta*, 1897, 30, 125—129. *
- Immanuel**, Die Grenzbeziehungen zwischen Britisch-Indien und Afghanistan. *Globus, Braunschweig*, 1897, 71, 243—244.
- McMahon**, C. A. and A. H., Notes on some Volcanic and other Rocks which occur near the Baluchistan-Afghan Frontier, between Chaman and Persia. *The Geol. Mag., London*, 1897, N. Series, Decade IV, 4, 234—235.
- , A. H., The Southern Borderlands of Afghanistan. *G. J., London*, 1897, 9, 393—415. * 1:3 000 000.
- Ramsay**, James, The Mushkaf-Bolan Railway, Baluchistan, India. *P. I. Civil Engineers*, 1897, 128, 232—256.
- Tate**, Geo. P., „Kech-Makurán“. *G. J., London*, 1897, 10, 221—224.
- Yate**, A. C., Loralai. *Scottish G. Mag., Edinburgh*, 1897, 13, 357—366. ††.

- Klepert**, H., Karte des Kriegsschauplatzes in Afghanistan. Iran, östliche Hälfte, enthaltend Afghanistan, Balutschistan und die özbeghischen Khanate am Oxus, nach englischen und russischen Original-Karten und Reiseberichten zusammengestellt. Theilweise berichtet 1885/1897. 1:3 000 000. 64 × 48,5 cm. Kupferstich und kolorirt. Berlin, 1897, D. Reimer. M. I.

3. Persien.

- Dieulafoy**, J., A travers la Perse. *B. S. normande G., Rouen*, 1896, 18, 6—28. Portrait.
- , Les fouilles de Suse. *B. S. normande G., Rouen*, 1897, 19, 265—283.
- Genthe**, Siegfried, Der persische Meerbusen. Geschichte und Monographie. *J.-Ber. Frankfurter Ver. f. G. u. Stat.*, 1897, 60, 1—96. †. 2* 1:1 000 000 u. 1:2 500 000.
- Handelsverkehr**, Der — und die Karawanenstrassen Nordwestpersiens. *Aus allen Weltteilen*, Berlin, 1897, 28, 709—714.

- Hotz, A., Een nieuw boek over Perzië. [Von A. Houtum Schindler.] *Ts. K. Nederlandsch Aardrijkskundig Genootschap, Leiden*, 1897, (2) 14, 604—617.
- , A., Perzië. Overzicht van in de Nederlandsche taal uitgegeven werken, gevolgd door eene opgave van de voornaamste buitenlandse schrijvers. *Ts. K. Nederlandsch Aardrijkskundig Genootschap, Leiden*, 1897, (2) 14, 713—759.
- Houtum-Schindler, A., Eastern Persian Irak. With map. [Extra-Publication of the Royal Geographical Society.] London, 1896.
- Ischaja, Baba Bar, Armenien und Persien. *J.-Ber. Ver. E. Metz f.* 1896—97, *Metz*, 1897, 19, 76—79.
- Karun, Navigation on the —. *The Dublin Rev., London*, 1897, 121, 416.
- Korowjakow, B. D., Pojesdka w wosstotschnuju Perssiju ljetom 1896 g. [Forschungsreise in's östliche Persien im Jahre 1896.] *Trudy Imp. Ss.-Peterburgsskago Ob. Esstesstwoisspyt.*, 1897, 28, Heft 1, 146—149.
- Krauth, Karl, Verschollene Länder des Altertums. VI. Die östlichen Steuerbezirke Persiens nach Herodotus und den Dareios-Inschriften. *N. Jb. f. Philologie u. Paedagogik, Leipzig*, 1896, 153, 785—808.
- Persian Gulf, Ancient Trading Centres of the —. *G. J., London*, 1897, 9, 309—314.
- Rakowszky, Béla, Utazás az iráni nagy sósivatagban. [Reise in der grossen Salzwüste Irans.] *Vasdrnapi Ujsdg*, 44, 585—586. ††.
- Schaubert, Hans v., Ein Sandsturm in Südpersien. *Met. Z., Wien*, 1897, 14, 189—190. — *Globus, Braunschweig*, 1897, 71, 93—94.
- Stahl, A. F., Zur Geologie von Persien. Geognostische Beschreibung von Nord- und Zentral-Persien. *Ergänzungsheft No. 122 zu „Petermanns M.“, Gotha*, 1897, 72 pag. †. 3* 1: 840 000. M. 7,40.
- Sykes, P. Molesworth, Recent Journeys in Persia. *G. J., London*, 1897, 10, 568—597. ††. * 1: 8 000 000.
- Thee- en Koffiehandel in Perzië. *De indische Gids, Amsterdam*, 1897, 19, 108—109.
- Wilson, S. G., Persia: Western Mission. 381 pag. ††. *. Philadelphia, 1896 [1897], The Westminster Press. cl., \$ 1,25. 12.

K. Türkisches Reich in Asien.

1. Allgemeines.

- Delattre, A. J., Les dernières découvertes aux pays bibliques à propos d'un livre récent. (H. V. Hilprecht.) *Rev. questions hist., Paris*, 1897, 62, 1—62.
- Glaser, Eduard, Das Wörtchen Bâ in der hadhramitischen und in den mesopotamisch-syrischen Stammes- und Ortsnamen. *Petermanns M., Gotha*, 1897, 43, 245—246.
- Korshenewsskij, B., Po wostoku. [Im Osten.] ††. Moskau, 1897.
- Müller-Simonis, P., Vom Kaukasus zum persischen Meerbusen. Durch Armenien, Kurdistan und Mesopotamien. Autoris. Uebersetzung aus dem Französischen. VIII—350 pag. ††. *. Mainz, 1897, F. Kirchheim. M. 12. Geb. in Leinw. M. 15. 4.
- Ramsay, W. M., Impressions of Turkey during twelve years' wanderings. 16—296 pag. New York, 1897, George P. Putnam's Sons. cl., \$ 1,75.
- Rassam, Hormuzd, Asshur and the land of Nimrod: an account of the discoveries made in the ancient ruins of Nineveh, Asshur, Sepharvaim, Calah, Babylon, Borsippa, Cuthah, and Van; including a narrative of different journeys in Mesopotamia, Assyria, Asia Minor, and Koordistan; with an introduction by Rob. W. Rogers. 11—432 pag. ††. maps. Cincinnati, O., 1897, Curtis & Jennings. cl., \$ 3.
- Turchia asiatica, La —, sue divisioni e nazionalità. *L'Universo, Milano*, 1897, No. 4—5.

2. Euphrat- und Tigris-Gebiet.

- Babylonien**, Die neueste Entdeckung in —. Die älteste Stadt der Welt. *Oesterreichische Monatschrift f. den Orient*, Wien, 1897, 23, 141—143.
- Babylonische Kultur**, Entdeckung der ältesten —. (7000 bis 6000 Jahre vor unserer Zeitrechnung.) *Globus*, Braunschweig, 1897, 72, 63—65.
- Cheikh**, Louis, Une excursion en Mésopotamie. *Et. rel., philos., hist. et litt.*, 1897, 69, 320—348, 680—689.
- Hartmann**, Mart., Bohtän. Eine topographisch-historische Studie. (Mittheilungen der vorderasiatischen Gesellschaft. 1896, Nr. 2. 1897, Nr. 1.) 163 pag. Berlin, 1897, W. Peiser Verl. in Komm. M. 9,50.
- Maunsell**, F. R., The Mesopotamian Petroleum Field. *G. J.*, London, 1897, 9, 528—532. * 1 : 3 000 000.
- Nickel**, Joh., Herodot und die Keilschriftforschung. *Ber. wissenschaftl. Ges. Philomathie*, Neisse, 1897, 28, 1—91.
- Peters**, John Punnett, Nippur; or, explorations and adventures on the Euphrates: the narrative of the University of Pennsylvania Expedition to Babylonia in the years 1888 to 1890. Vol. I and II. 15-375 and 10-420 pag. ††. 2*. New York, 1897, George P. Putnam's Sons. cl., each \$ 2,50. — London, Putnam's Sons. each 12 s. 6 d.
- Petroleum field in the Tigris valley**. [Nach Maunsell.] *The Dublin Rev.*, London, 1897, 121, 188—189.

3. Armenien.

(Vergl. auch: Asiatisches Russland, Kaukasien und Transkaukasien.)

- Chantre**, Ernest, Les Arméniens, esquisse historique et ethnographique. *B. S. d'Anthropologie de Lyon*, 1897, 15, 49—101. ††. — *B. Université de Lyon*, 1897, 10, 113—116.
- , Ernest, Les Kurdes, esquisse historique et ethnographique. *B. S. d'Anthropologie de Lyon*, 1897, 15, 169—209.
- Clayton**, E., Consular experiences in Turkey. *P. R. Artillery I.*, 1897, 24, 427—443. *.
- Harris**, Ja. Rendel and Helen B., Letters from Armenia. 254 pag. ††. *. New York and Chicago, 1897, Fleming H. Revell Co. cl., \$ 1,25. 12.
- Kurzew**, Samjetki o kurdach. [Studien über die Kurden.] *Sup. Kawkasskago otdjela Imp. Russ. G. Ob., Tiflis*, 1897, 19, 337—368. *.
- Rohrbach**, Paul, Aus Turan und Armenien. *Preussische Jb.*, 1897, 89, 53—82, 256—284, 431—469; 90, 101—132, 280—310, 437—485.
- Twarjanowitsch**, I. K., Materialy k antropologii armjan. [Beiträge zur Anthropologie der Armenier.] Diss. 158 pag. 2 †. St. Petersburg, 1897.
- Zélénoï et Sissoév**, Notice explicative de la carte de la répartition de la population arménienne dans l'Arménie turque et dans le Kurdistan dressée en 1895 d'après les renseignements et données de l'ouvrage „La Turquie d'Asie“ par V. Cuinet (1890—1894). Traduit du russe par Soevil. *Rev. de G.*, Paris, 1897, 41, 451—466.

4. Kleinasien.

- Agamennone**, G., Vitesse de propagation du tremblement de terre d'Amed (Asie Mineure) du 16 Avril 1896. *B. S. Sismol. Ital., Roma*, 2, 233—250.
- Anderson**, J. G. C., The road-system of Eastern Asia Minor with the evidence of Byzantine campaigns. *J. of Hell. Stud.*, 1897, 17, 22—24. †.
- Bastelica**, J. B. M., En Asie Mineure. Le chemin de fer de Smyrne à Cassaba et prolongement. *Le Mouvement G.*, Bruxelles, 1897, 14, 373—376. *.

- Boissier**, Alfred, En Cappadoce. *Le Globe J. G.*, Genève, 1897, **36**, Mém., 75—113. ††.
- , Alfred, En Cappadoce. Notes de voyage. 51 pag. et 20 gravures et phototypie. Genève, impr. Rey & Malavallon (Georg & Co.) Fr. 4,50.
- Bourge**, Georges, L'île de Samos. *B. S. G. Comm. Paris*, 1897, **19**, 599—609.
- Chantre**, Ernest, Rapport sur une mission scientifique en Asie Mineure, spécialement en Cappadoce (1893—1894). *Nouvelles arch. missions sc. et littéraires*, Paris, 1897, **7**, 329—365. ††. †.
- Collignon**, Maxime, Notes d'un voyage en Asie-Mineure. VIII-101 pag. Paris, [sans millésime], Firmin-Didot et Co.
- Deschamps**, Gaston, De Brousse à Ténédos. *B. S. normande G.*, Rouen, 1896, **18**, 79—100.
- Escherich**, K., Zoologische Reiseskizzen aus Kleinasien. *Der Zoologische Garten, Frankfurt a. M.*, 1897, **38**, 231—240.
- Heberdey**, Rudolf, u. Adolf Wilhelm, Reisen in Kilikien, ausgeführt 1891 und 1892 im Auftrage der kaiserl. Akademie der Wissenschaften (Widmung Sr. Durchlaucht des regierenden Fürsten Johann von und zu Liechtenstein), beschrieben von —. Mit einer Karte von Heinr. Kiepert. *Denkschriften K. Ak. Wiss. Philos.-histor. Classe, Wien*, 1896, **44**, VI. Abhandlung. 168 pag. * 1: 900 000. — Wien, 1896, C. Gerold's Sohn in Komm. M. 13,70. 4.
- Kannenberg**, Karl, Kleinasien's Naturschätze, sowie wichtigsten Tiere, Kulturpflanzen und Mineralschätze vom wirtschaftlichen und kulturgeschichtlichen Standpunkt. Mit Beiträgen von Schäffer u. Abbildungen nach Aufnahmen von Anton, v. Prittwitz u. Gaffron, Schäffer u. Kannenberg. Mit XXXI Vollbildern u. II Plänen. XII-278 pag. Berlin, 1897, Gebr. Borntraeger. Geb. in Leinw. M. 14.
- Launay**, L. De, Sur la géologie des îles de Mételin, ou Lesbos, et de Lemnos dans la mer Egée. *C.-R. Ac. Sc.*, Paris, 1897, **125**, 1048—1051.
- Lindau**, Rudolf, Von Constantinopel bis Konia. *Z. f. Schulgeogr.*, Wien, 1897, **19**, 14—26.
- Martin**, William, Souvenirs de quelques années passées en Asie Mineure. *Le Globe J. G.*, Genève, 1897, **36**, B., 31—43.
- Mitylene**, Die Insel —. *Aus allen Weltteilen*, Berlin, 1897, **28**, 487—488.
- Munro**, J. A. R., and H. M. Anthony. Explorations in Mysia. *G. J.*, London, 1897, **9**, 150—169, 256—276. ††. * 1: 500 000.
- Oberhummer**, Roman, Bericht über eine Reise in Syrien und Kleinasien. *Petermanns M.*, Gotha, 1897, **43**, 249—261, 280—288. * 1: 500 000.
- jr., Roman, Reise durch Syrien und Kleinasien im Jahr 1896. *V. des 12. D. Geographentages in Jena* . . . 1897, Berlin, 1897, 55—68.
- Paton**, W. R., and J. L. Myres, Researches in Karia. *G. J.*, London, 1897, **9**, 38—54. ††. * 1: 250 000.
- Phillippson**, Alfred, Geologisch-geographische Reiseskizzen aus dem Orient. 48 pag. (Aus: „S.-Ber. Niederrhein. Ges. f. Natur- u. Heilkunde Bonn“, 1896/97.) Bonn, 1897, Univers.-Buchdr. v. Carl Georgi.
- Pompeckj**, J. F., Paläontologische und stratigraphische Notizen aus Anatolien. *Z. D. Geol. Ges. Berlin*, 1897, **49**, 713—828. 3 †. * 1: 12 000 000.
- Radet**, Georges, Recherches sur la géographie ancienne de l'Asie Mineure. V. La campagne de Valens contre Procope en 365 (Mygdus). *Rev. des Univ. du Midi*, 1897, **3**, 1—4.
- Ralli**, G., Le bassin houiller d'Héraclée. *A. S. Géol. de Belgique*, Liège, 1897, **23**, 151—267. ††. 15 †. 3*.
- Rodt**, C. v., In Kleinasien. (Tagebuchblätter.) 29 pag. Bern, 1896, (Ch. Künzli-Locher). M. 0,50.
- Ruge**, W., Neuere Forschungen in Kleinasien. *G. Z.*, Leipzig, 1897, **3**, 461—467.
- Schulten**, A., Die makedonischen Militärcolonien. *Hermes*, Berlin, 1897, **32**, 523—537.

- Temperature and rainfall at Mersivan, Turkey. [40° 50' N. Br. 35° 40' Ö. L. — 1892—1897.] *Monthly Weather Rev., Washington*, 1897, 245.
- Ürgüb, Die Höhlen von — und die anatolischen Tuffpyramiden. *Globus, Braunschweig*, 1897, 71, 41—44. ††.
- Zimmerer, Heinrich, Deutsche Forschung in Kleinasien. *V. des 12. D. Geographentages zu Jena* . . . 1897, *Berlin*, 1897, 30—54.

Kettler, J. I., Die Küstenländer des Schwarzen Meeres. Redigirt von —. (Weimarer Hand- u. Reisekarten aller Länder der Erde. Nr. 96.) 1 : 3 000 000. 46 × 60,5 cm. 30. Auflage 1897. Farbendruck. Weimar, 1897, Geographisches Institut. M. 1.

5. Cypern.

- Christian, Charles, Cyprus and its Possibilities. (Abstract.) *J. R. Colonial I.*, 1897, 28, 195—199.
- Deschamps, Émile, Quinze mois à l'île de Chypre. *Le Tour du Monde, Paris*, 1897, N. Sér. 3, 157—192, 469—504. ††. *.
- , E. — Reise auf Cypern. *Globus, Braunschweig*, 1897, 72, 328—331, 347—351. ††.
- Enlart, Camille, L'île de Chypre. *B. S. G. Paris*, 1897, (7) 18, 179—201.

6. Syrien.

a. Landeskunde und Chorographie.

- Barthélemy, Relation sommaire d'une excursion de quinze jours au nord d'Alep dans la Syrie septentrionale, en Septembre 1894. *Recueil de travaux rel. à la phil. . . égyptiennes et assyr.*, 1897, 10, 32—40.
- Berohem, Max van, Le Nord de la Syrie: souvenirs de voyages, géographie, monuments, etc. *Le Globe J. G., Genève*, 1897, 36, B., 27—31.
- Blaumüller, E., Hellig Jord. Rejsbilleder fra Palæstina. Med over 100 Genveivselser efter Fotografier. 1. og 2. Hæfte. à 16 pag. ††. Kjøbenhavn, Gyldendal. à 50 ore. 4.
- [Conder, C. R.], Palestine Exploration. *Nature, London*, 1897, 57, 21—22.
- Dussaud, René, Voyage en Syrie (octobre-novembre 1896). 53 pag. ††. planches. (Extrait de la Revue archéologique.) Paris, 1897, libr. Leroux.
- Fischer, Theobald, Palæstina. *J.-Ber. Frankfurter Ver. f. G. u. Stat., Frankfurt a. M.*, 1897, 60, 137—140.
- Gautier, L., Souvenirs de Terre-Sainte. 380 pag. ††. Lausanne, G. Bridel & Cie. Fr. 5.
- Hahn, B., Palæstina. Kortfattet Oversigt. (Trykt som Manuskript.) 16 pag. Kjøbenhavn, N. Zahles Skole. 25 øre.
- Hauran, Eine Reise von Haifa über den — nach Damascus und Beirut. *Warte des Tempels*, 53, 332 ff.
- Heber-Percy, Algernon, Moab, Ammon and Gilead. VIII-102 pag. ††. *. Market Drayton, 1896, Benion, Horne, Smallman & Co.
- Julien, Michał, Syrya-Ba'albeck. [Syrien-Ba'albeck.] *Missye Katolickie, Krakau*, 1897, 16, 141—147, 187—193, 217—220, 230—234, 262—264. ††.
- Lagrange, M.-J., Du Sinäi à Jérusalem. *Rev. bibl.*, 1897, 6, 605—625.
- Lunoz, A. M., Durk Palæstina. Aine ausführlike geografisê und historisê Beårilbung aller Ortschaften Palæstina's. 211 pag. 4 †. Jerusalem, 655 [1895], Selbstverlag. [In hebräischer Schrift.]
- Maier, Gust., Aus Syrien. Reise-Skizzen. 180 pag. Bamberg, 1897, Handelsdruckerei u. Verlagshandlung. Geb. M. 1.
- Marmier, G., Contributions à la géogr. de la Palestine et des pays voisins. *Rev. ét. j.*, 1897, 36, 185—202.

- Oberhammer, Roman**, Bericht über eine Reise in Syrien und Kleinasien. *Petermanns M., Gotha*, 1897, 43, 249—261, 280—288. * 1: 500 000.
- jr., Roman, Reise durch Syrien und Kleinasien im Jahr 1896. *V. des 12. D. Geographentages zu Jena* . . . 1897, *Berlin*, 1897, 55—68.
- Palästinafahrt**, Die — des Herzogs Nikolaus Christophorus Radziwill. Von L. F. *Stimmen aus Maria-Laach*, 58, 213—220.
- Perdrizet, P.**, et Ch. Fossey, Voyage dans la Syrie du Nord. *B. de corr. hell.*, 1897, 21, 66—91.
- Rampillou**, La Terre Sainte. Souvenirs et Impressions d'un pèlerin. VIII-143 pag. ††. (Bibliothèque éditante.) Tours, 1897, libr. Mame et fils. 12.
- Rodt, C. v.**, Von Cairo nach Jerusalem. Reiseerinnerung. (Aus: „Berner Heim“.) 28 pag. Bern, 1896, (Ch. Künzi-Locher). M. 0,50.
- Schumacher, G.**, Das südliche Basan. Zum ersten Male aufgenommen und beschrieben. *Z. D. Palästina-Ver.*, Leipzig, 1897, 20, 65—227. * 1: 152 000.
- Tallqvist, K. L.**, Från det äldsta turistlandet. *Suomen Matkailijayhdistyksen vuosikirja*, 1897, 6—17.
- , K. L., På Libanons höjder. *Finsk Ts.*, 1895, 54—76.

b. Physische Geographie.

- Chaplin, Thom.**, Das Klima von Jerusalem. Nach eigenen Beobachtungen dargestellt. (Bearbeitet von Otto Kersten.) (Aus: „Zeitschrift des deutschen Palästinavereins“.) 20 pag. Mit 12 Tabellen auf 7 Blatt. Leipzig, (1891), K. Baedeker. M. 1,20.
- Diener, Karl**, Der Untergang von Sodom und Gomorra. *Carinthia II., M. des naturhistorischen Landes-Mus. für Kärnten, Klagenfurt*, 1897, 87, 36—38.
- , C., Die Katastrophe von Sodom und Gomorra im Lichte geologischer Forschung. *M. K. K. G. Ges. Wien*, 1897, 40, 1—22.
- [—], Die Katastrophe von Sodom und Gomorra vom geologischen Standpunkt. *Globus, Braunschweig*, 1897, 71, 390—391.
- Hull, Edward**, „A Gigantic Geological Fault“. *Nature, London*, 1897, 55, 581.
- Sachsse, Rudolph**, Beiträge zur chemischen Kenntnis der Mineralien, Gesteine und Gewässer Palästinas. *Z. D. Palästina-Ver.*, Leipzig, 1897, 20, 1—33.
- Totes Meer**, Die Entstehung des —. *Gaea, Natur u. Leben, Leipzig*, 1897, 33, 402—411, 472—480.
- , Die Entstehung des —. [Nach Max Blanckenhorn.] *Jb. der Astron. u. Geophysik, Leipzig*, 1897, 7, 285—292.
- Wiesbaur, J.**, Kommen im See Genezareth Meeresfische vor? *Natur u. Offenbarung, Münster*, 1897, 43, 288—290.

c. Anthropogeographie.

- Kolonisation, Deutsche** — in Palästina. *Warte des Tempels*, 52, 388 ff.
- Masterman, E. W. G.**, The Damascus railways. *Palestine exploration fund. Quarterly statement, London*, 1897, 198—200.

d. Historische Geographie.

- Berger, Philippe**, La situation de la côte de Syrie dans le monde antique. *Rev. bleue*, 1896, 6, 173—177.
- Cléophas et M.-J. Lagrange**, La mosaïque géographique de Mâdaba. *Rev. bibl.*, 1897, 6, 165—184. †.
- Clermont-Ganneau, Ch.**, Notes d'archéologie orientale. § 24. La mosaïque de Medaba. § 25. La géogr. médiévale de la Palestine d'après des documents arabes. *Rev. archéologique*, 1897, 30.
- Conder**, Note on Pierre Belon's travels. [1553.] *Palestine exploration fund. Quarterly statement, London*, 1897, 208—211.

- Dussaud, René**, Voyage en Syrie. Octobre-novembre 1896. Notes archéologiques. *Rev. archéologique*, 1897, 30, 305—357. 4 †.
- [**Germer-Durand, Eug.**], La carte mosaïque de Madaba. 2 Bl. 6 †. Paris, 1897, Maison de la Bonne Presse.
- Hammer**, Alte Landkarte von Palästina. *Z. f. Vermessungswesen*, Stuttgart, 1897, 26, 615—616.
- Κοιχυλίδης, Κλ. Μ.**, Ὁ ἐν Μεδηβᾷ μωσαικὸς καὶ γεωγραφικὸς περὶ Συρίας, Παλαιστίνης καὶ Αἰγύπτου χάρτης. 26 pag. †. Ἐν Ἱεροσολύμοις, 1897, ἐκ τοῦ τοπογρ. τῶν Φραγκισκανῶν. Leipzig, Spingatis. M. 3.
- Lagrange, M.-J.**, Jérusalem d'après la mosaïque de Madaba. *Rev. bibl.*, 1897, 6, 450—458.
- , La mosaïque géographique de Mādaba. *Rev. bibl.*, 6, 165—184.
- Lammens, H.**, Mādabā, la ville des mosaïques. *Études rel., phil., hist. et litt.*, 1897, 73, 721—736.
- Landkarte**, Antike — von Palästina [ca. 350 a. Chr.] *Z. f. Vermessungswesen*, Stuttgart, 1897, 26, 563.
- Maspero, G.**, Notes sur la géographie égyptienne de la Syrie. *Recueil de travaux rel. à la phil. . . égyptiennes et assyr.*, 1897, 19, 64—73.
- Offord, Jos.**, Pre-Mosaic Palestine. *P. Biblical Archaeology*, 1897, 19, 7—26.
- Palestina**, Il pelegrinaggio in — di Giacomo da Verona, nel 1335. *Gerusalemme*, 20, 115—118, 141 ff.; 21, 9 ff.
- Smith, G. A.**, The historical geography of the Holy Land, especially in the relation to the history of Israel and of the early church. 7th thousand. With additions, corrections, and a new index of scripture references. 740 pag. 6 †. London, 1897, Hodder. 15 s.

e. *Reiseführer.*

- Baedeker, K.**, Palästina und Syrien. Handbuch für Reisende. Mit 19 Karten, 48 Plänen u. einem Panorama von Jerusalem. 4. verbesserte u. vermehrte Auflage. CXVIII-462 pag. Leipzig, 1897, K. Baedeker. Geb. M. 12. 12.

f. *Karten.*

- Bamberg, Karl**, Schulwandkarte von Palästina. 1 : 250 000. 9 Blatt à 53,5 × 35,5 cm. Physikalische Ausgabe mit politischem Carton. 13. rev. Auflage. Farbendruck. Berlin, 1897, C. Chun. M. 10. Auf Leinw. in Mappe M. 15. Mit Stäben M. 16,50.
- Gotthold's, Aug.**, Kartennetze. Ausgabe B. Nr. 20. Palästina. 5. Auflage. Lithographie. Kaiserslautern, 1897, A. Gotthold. M. 0,10.
- Haardt, Vinc. v.**, Schulwandkarte von Palästina für den Unterricht in der biblischen Geschichte des alten und neuen Testaments. Nach den neuesten Publicationen des deutschen Palästina-Vereins und der englischen Palästina-Gesellschaft etc. etc. bearbeitete Ausgabe für Mittelschulen u. theologische Lehranstalten. 1 : 200 000. 6 Blatt à 52,5 × 66 cm. Farbendruck u. kolorit. Wien, 1897, E. Hölzel. M. 6,50. Auf Leinw. in Mappe M. 12. Mit Stäben M. 14.
- Löwi, M.**, Wandkarte von Palästina nach der Vertheilung unter die 12 Stämme zum Gebrauche für jede (jüdische) Lehranstalt, sowie für's Haus. (Mit hebräischer u. deutscher Ortsbezeichnung.) 4. verm. u. verb. Auflage. 4 Blatt à 48 × 39 cm. Farbendruck. Mit 4 Blatt Text. Pressburg, 1897, (S. Steiner). M. 5.
- Riess, R. v.**, Wandkarte von Palästina. 1 : 314 000. Mit einem Nebenkärtchen der Sinaiischen Halbinsel und Kanaans, 1 : 1 850 000, und einem Plan von Jerusalem z. Z. Jesu und der Zerstörung durch Titus, 70 n. Chr. 3. verb. Auflage. 2 Blatt à 55 × 80 cm. Farbendruck. Freiburg i. B., 1897, Herder. M. 3,60. Auf Leinw. in Mappe M. 7,60. Mit Halbstäben M. 8. Mit Rundstäben M. 9.

- Roland, J.**, Cartes murales d'histoire en couleurs. 130 × 100 cm. No. 38. Jérusalem, Palestine, marche des Israélites dans le désert. Namur, (1897), Ad. Wesmael-Charlier. Fr. 1,50.
- Schiok, C.**, Karte der weiteren Umgebung von Jerusalem. Auf Grundlage der Karte des englischen Palestine Exploration Fund gezeichnet, ergänzt und berichtigt von —, redigirt von J. Benzinger. Herausgegeben vom deutschen Verein zur Erforschung Palästinas. 1:63 360. 57 × 43 cm. Farbendruck. Nebst Namenliste u. Erläuterungen. Bearbeitet von C. Schick u. J. Benzinger. (Aus: „Zeitschrift des deutschen Palästina-Vereins.“) 76 pag. Leipzig, 1897, K. Baedeker in Komm. M. 3,60.
- Vogt, Volrath**, Palästina. Udført og forlagt af Kontoret for private Opmaalings og Kartarbeider. Kristiania, 1895.

7. Arabien.

(Einschliesslich der Sinai-Halbinsel.)

- Brunet, Louis**, Aden. *Rev. de G., Paris*, 1897, 40, 357—360.
- Charnay, Désiré**, Voyage au Yémen (Arabie). *C.-R. S. G., Paris*, 1897, 413—416. ††.
- Genthe, Siegfried**, Der persische Meerbusen. Geschichte und Monographie. *J.-Ber. Frankfurter Ver. f. G. u. Stat., Frankfurt a. M.*, 1897, 60, 1—96. †. 2 * 1: 1 000 000 u. 1: 2 500 000.
- Gervais-Courtellemont**, Mon voyage à la Mecque. Ouvrage contenant 34 illustrations d'après les photographies de l'auteur. 4^e édition. 240 pag. ††. Paris, 1897, libr. Hachette et Co. Fr. 4. 16.
- Glaser, Eduard**, Der Damm von Märib. *Oesterreichische Monatsschrift f. den Orient, Wien*, 1897, 23, 126—128.
- Hill, Gray**, A Journey to Petra — 1896. *T. Liverpool G. S.*, 1897, 5, 53—74.
- Hirsch, Leo**, Ein Aufenthalt in Makalla (Südarabien). *Globus, Braunschweig*, 1897, 72, 37—40. ††.
- , Leo, Reisen in Süd-Arabien, Mahra-Land und Hadramüt. 12-331-2 pag. †. *. Leiden, 1897, E. J. Brill. F. 5,25.
- Lagrange, M.-J.**, Notre exploration de Pétra. *Rev. bibl.*, 6, 208—230. *.
- Magistris, L. F.**, Le Isole Curián-Murián. *Le Comunicazioni di un Collega*, 1896, 3, 44—47. *.
- Mar Rosso**, La costa di Levante del —. Di F. M. *Riv. Marittima, Roma*, 1897, No. 2.
- Mekka**, De bedevaart naar —. *De indische Gids, Amsterdam*, 1897, 19, 354—395.
- Meyer, Paul**, Römisches aus Aegypten und Arabien. *Hermes, Berlin*, 1897, 32, 482—490.
- Natterer, K.**, Ein Besuch des Sinaï (2244 m). *M. D. u. Ö. Alpenvereins, Wien*, 1897, N. Folge 13, 61—63.
- Persian Gulf**, Ancient Trading Centres of the —. *G. J., London*, 1897, 9, 309—314.
- Rossi, G. B.**, L'Jemen, avanti il profeta. *Rassegna Nazionale, Firenze*, 1897, 16 Luglio. 14 pag.
- Schwarz, Wilh.**, Grosz-Arabien. *N. Jb. f. Philol. u. Paedagogik*, 1897, 155, 874—876.
- Stiffe, Arthur W.**, Ancient Trading Centres of the Persian Gulf. IV. Maskat. *G. J., London*, 1897, 10, 608—619. ††. * 1: 30 000.

Arabia, Part of —. Aden Survey. 1: 126 720. 2. edition. 5 Bl. à 43 × 85 cm. Indian Government Survey.

IV. Afrika.

A. Der Kontinent und grössere Teile.

a. Länderkunde und Reisen.

- Adams**, Cyrus C., Some Things about Africa. *The J. of School G., Lancaster, Pa.*, 1897, 1, 7—10.
- Behr**, F., Länder- und Völkerkunde. I. Afrika. *Jb. d. Naturw., Freiburg i. Breisgau*, 1897, 12, 351—372.
- Bigelow**, Poultney, White Man's Africa. Illustrated by R. Caton Woodville, and from Photographs by the Author. 340 pag. London, Harper Bros. 16 s.
- Böttcher**, Karl, Rund um Afrika. Land- und Seebilder. XI-209 pag. Leipzig, 1897, B. Elischer Nachf. M. 3.
- Brown**, Robert, Afrika och dess upptäckthistoria. Under medverkan af framstående Afrikaresande. Öfvers. från det engelska originalet af Jean Fr. Rossander. 19e—40e [slut-] hft. I. pag. 433—552. II. 400 pag. ††. Göteborg, 1897, F. Hedlund. För häfte 25 öre.
- Durohquerung**, Eine — Afrikas. (Versepuy.) *Oesterreichische Monatschrift f. den Orient, Wien*, 1897, 23, 92—94.
- Fehr**, Isak, Geografiska skildringar för skolan och hemmet. 3e delen. Afrika. 183 pag. ††. Stockholm, 1897, C. E. Fritzes k. hofbokh. Kr. 1,25; inb. Kr. 1,75.
- Heawood**, Edward, Geography of Africa. XII-262 pag. ††. *. London, 1896, Macmillan & Co. 2 s. 6 d.
- , E., Recent African Literature. *G. J., London*, 1897, 10, 172—179.
- Iseghem**, André van, Les îles portugaises de l'Afrique. Causerie faite aux membres du Cercle africain de Bruxelles, le 2 janvier 1897. 21 pag. S. l. n. d. (1897.)
- Meiklejohn**, M. J. C., Africa: Its Geography, Resources, Commerce, and Chronicle of Discovery. 2nd ed. (Prof. Meiklejohn's Series.) 75 pag. *. London, A. M. Holden. 4 d.
- Miot**, F., La traversée du continent noir. Notes de voyage. *Mouvement Antiesclavagiste Belge*, 1896, 8, 242—247, 329—334, 357—362, 387—390.
- Sarzeau**, J., Les Français aux colonies. Sénégal et Soudan français; Dahomey; Madagascar; Tunisie. 404 pag. Paris, [1897], Blond et Barral.
- Smith**, A. Donaldson, Through unknown African countries. 471 pag. New York, 1897, Edward Arnold. cl., \$ 5.
- Voyage aérien**, Premier — en Afrique en vélo-aérien Léo et Libex. 15 pag. Ailly-sur-Noye, [sans millésime], impr. Legrand.
- Wischan**, F., Im sonnigen Süden. Reisebilder aus Süddeutschland, der Schweiz, Südf Frankreich, Corsika, Afrika und Spanien. 224 pag. ††. Reading, Pa., 1897. (Leipzig, Th. Rother.) Geb. in Leinw. M. 1,50. 12.

b. Physische Geographie.

- Kossmat**, Franz, Die Geologie der deutschen Schutzgebiete in Afrika. [Nach Ernst Freiherr. Stromer von Reichenbach.] *G. Z., Leipzig*, 1897, 3, 585—588.

c. Biologische Geographie.

- Blanc**, Édouard, Sur les éléphants du Nord de l'Afrique et de la Haute-Égypte. Réponse à quelques remarques de M. le Dr. Trouessart. *B. S. Zoologique de France, Paris*, 1897, 22, 47—54.

- Forest, Jules**, L'Autruche dans les colonies allemandes de l'Afrique. *Rev. Scientifique, Paris*, 1897, (4) 8, 230—231.
- Rochebrune, A. T. de**, Toxicologie africaine. Etude botanique, historique, ethnographique, chimique, physiologique, thérapeutique, pharmacologique, posologique, etc., sur les végétaux toxiques et suspects propres au continent africain et aux îles adjacentes. Précédé d'une préface de Brouardel. Avec 5000 figures dans le texte par M. Charles Ricard. 3^e et 4^e fascicule. pag. 385—864. Paris, 1897, libr. Doin. à Fr. 5.

d. *Anthropogeographie.*

- Bloch, Adolphe**, Sur les races noires indigènes qui existaient anciennement dans l'Afrique septentrionale. *Ass. Franç. pour l'Avancement des Sc. C.-R. de la 25. session Carthage (à Tunis) 1896, II, Paris*, 1897, 511—524.
- Bouchereau, A.**, Note sur l'anthropologie de Madagascar, des îles Comores et de la côte orientale d'Afrique. *L'Anthropologie, Paris*, 1897, 8, 149—164.
- Colenso, Harriette E.**, The problem of the races in Africa. *The imp. and asiatic quarterly Rev., Woking*, 1897, (3) 4, 43—59.
- Frobenius, L.**, Der westafrikanische Kulturkreis. *Petermanns M., Gotha*, 1897, 43, 225—236, 262—267. 10*.
- Gäthgens und G. Gerland**, Bericht über die ethnologische Forschung 1894 und 1895. III. Afrika. *G. Jb., Gotha*, 1897, 19, 265—285.
- Hamy, E.-T.**, Les races nègres. *L'Anthropologie, Paris*, 1897, 8, 257—271.
- Islam, L'** et l'Afrique centrale. *Précis hist. B. mensuel des Missions Belges . . . , Bruxelles*, 1897, (3) 6, 97—113.
- Sergi, Giuseppe**, Africa. Antropologia della stirpe camitica (Specie Eurafricana). (Biblioteca di scienze moderne. No. 1.) XV-426 pag. ††. *. Torino, 1897, Frat. Bocca.

- Beltrame, Giovanni**, La schiavitù in Africa. *Atti R. I. Veneto Sc., Lettere ed Arti, Venezia*, 1897, (7) 8, 85—102.
- Blackie, W. Garden**, Central Africa since the death of Livingstone. *The North American Rev., New York*, 1897, 165, 318—332.
- Bourdarie, L'**éléphant et la colonisation africaine. *Rev. S. G. Tours*, 1897, 14, 63—66.
- Cust, Robert Needham**, Africa in 1897. *The imp. and asiatic quarterly Rev., Woking*, 1897, (3) 4, 312—324.
- Darwin**, Les chemins de fer africains. Traduit de l'anglais par Maurice Kuenzer. *B. S. G. Comm. Havre*, 1897, 118—123.
- , Leonard, Railways in Africa. *T. Liverpool G. S.*, 1897, 5, 17—35. *.
- Eisenbahnen**, Der gegenwärtige Stand der — Afrikas. *Globus, Braunschweig* 1897, 71, 15—16.

e. *Historische Geographie.*

- African, Jean-Léon**, Description de l'Afrique, tierce partie du monde, écrite par —, premièrement en langue arabesque, puis en toscane, et à présent mise en françois. Nouvelle édition, annotée par Ch. Schefer. 2^e volume. VIII-499 pag. *. (Recueil de voyages et de documents pour servir à l'histoire de la géographie depuis le XIII^e jusqu'à la fin du XVI^e siècle.) Paris, 1897, libr. Leroux.
- Brown, Rob.**, Storia dell'Africa e de' suoi esploratori. 2 voll. 647-555 pag. ††. †. Milano, 1897, stab. tip. della soc. edit. Sonzogno. 4.
- Coudray la Blanchère, M.-R. du**, L'aménagement de l'eau et l'installation rurale dans l'Afrique ancienne. *Nouvelles Arch. missions sc. et littéraires, Paris*, 1897, 7, 1—109. ††. †. *

- Mercier, E.**, La population indigène de l'Afrique sous la domination romaine, vandale et byzantine. *Recueil des notices et mémoires de la société archéologique du département de Constantine*, 1897, 30, 127—211.
- Pahde, Ad.**, Ein Jubiläum deutscher Afrikaforschung. *Aus allen Weltteilen*, Berlin, 1897, 28, 765—768.
- Paulitschke, Ph.**, Fortschritte der geographischen Forschungen und Reisen im Jahre 1896. 3. Afrika. *D. Rundschau f. G. u. Stat.*, Wien, 1897, 19, 529—534.
- , Ph., Neuere Forschungen auf dem afrikanischen Continent. *Oesterreichische Monatsschrift f. den Orient*, Wien, 1897, 23, 13—18.
- Schwab, Moise**, Une liste hébraïque de noms géographiques de l'Afrique du Nord. *Rev. ét. j.*, 35, 306 ff.
- Traversées, Les** — de l'Afrique. *Rev. Scientifique, Paris*, 1897, (4) 7, 633—634.

f. Politische Geographie.

- Afrika** als diplomatisches Aktionsgebiet. [Nach Carl Grafen Kinsky.] (Von S.) *Oesterreichische Monatsschrift f. den Orient*, Wien, 1897, 23, 55—60.
- Hertslet, Edward**, The Map of Africa by Treaty. (Second and Revised Edition.) Vol. I. Abyssinia to Great Britain (Colonies). Nos. 1 to 102. With amended Maps. — Vol. II. Great Britain and France to Zanzibar. Nos. 103 to 208. With amended Maps. — Vol. III. Appendix, Alphabetical Index, and Chronological List. XXVIII-1078 pag. 2 *. London, 1896, Eyre & Spottiswoode. 31 s. 6 d.
- Kinsky, Carl Graf**, Vade mecum für diplomatische Arbeit auf dem afrikanischen Continent. VIII-104 pag. *. Wien, 1897, Gerold & Co. M. 5.
- , Carl Graf, Vade mecum für diplomatische Arbeit auf dem afrikanischen Continent. 2. revidirte u. erweiterte Auflage. Mit einer politischen Karte von Afrika in 1:15 048 000. VIII-110 pag. Wien, 1897, Gerold & Co. M. 10.
- [—, C. Graf,] Zur politischen Geographie Afrikas. *Z. f. Schulgeogr.*, Wien, 1897, 18, 363—373.
- Reichard, Paul**, Die Diplomatie der Afrikaner. *Kol. Jb.*, Berlin, 1897, 9, 52—63.

g. Karten.

- Afrika**. (Weimarer Hand- u. Reisekarten aller Länder der Erde. Nr. 55.) 1:16 000 000. 55 × 64 cm. 30. Auflage 1897. Farbendruck. Weimar, 1897. Geographisches Institut. M. 1.
- Afrique**, Carte de l'—, à l'échelle de 1:2 000 000, publiée par le service géographique de l'armée. Révisée et complétée en 1896. Feuille n° 5: Laghouat (région septentrionale). — Feuille n° 6: Tripoli. (région septentrionale.) — Feuille n° 39: San-Salvador. (région australe.) Paris, 1897, impr. du Dépôt de la guerre. à Fr. 1.
- Afrique du Nord**, Carte mnémotechnique de l'—, avec notice, par El-Dj.-D. Paris, 1897, impr. P. Radiot.
- Bamberg, Karl**, Schulwandkarte von Afrika. 1:6 300 000. 12 Blatt à 47,5 × 38 cm. Physikalische Ausgabe. 16. rev. Auflage. Farbendruck. Berlin, 1897, C. Chun. M. 12. Auf Leinw. in Mappe M. 16,50. Mit Stäben M. 18.
- 's, K., Schulwandkarte von Afrika. 1:6 300 000. 12 Blatt à 47,5 × 38 cm. Politische Ausgabe. 3. und 4. revidirte Auflage. Farbendruck. Berlin, 1897, C. Chun. M. 12. Auf Leinw. in Mappe M. 16,50. Mit Stäben M. 18.
- Debes', E.**, Schulwandkarte von Afrika. Im Anschluss an des Herausgebers Schulatlanten bearbeitet. (Physikalisch-politisch.) 1:6 000 000. 6 Blatt à 72 × 58,5 cm. Farbendruck u. kolorirt. Leipzig, 1897, H. Wagner & E. Debes. M. 8. Auf Leinw. mit Stäben M. 15.
- Gaebler, Ed.**, Schul-Wandkarte von Afrika. 1:6 400 000. 6 Blatt à 54,5 × 97,5 cm. 2. Auflage. Farbendruck und kolorirt. Leipzig, 1897, G. Lang. M. 15. Auf Leinw. in Mappe oder mit Stäben M. 22.

- Gaebler**, Ed., Spezialkarte von Africa und deutsche Kolonialkarte mit den deutschen Schutzgebieten in der Südsee. 1:16 000 000. 4. Auflage 1897. Mit Berücksichtigung der neuen Abgrenzung. 57,5 × 63 cm. Farbendruck. Leipzig, 1897, G. Lang. M. 1.
- Kettler's**, J. I., Karte von Afrika. Blatt 3. Süd- u. Mittel-Afrika. Bearbeitet von J. I. Kettler u. C. Riemer. (Weimarer Hand- u. Reisekarten aller Länder der Erde. Nr. 58.) 1:8 000 000. 51 × 64,5 cm. 30. Auflage 1897. Farbendruck. Weimar, 1897, Geographisches Institut. M. 1.
- Schrader**, F., Atlas universel de géographie, construit d'après les sources originales et les documents les plus récents, cartes, voyages, mémoires, travaux géodésiques, etc., avec un texte analytique. Ouvrage commencé par Vivien de Saint-Martin et continué par —. 87 cartes gravées sur cuivre sous la direction de E. Collin et Delaune. No. 57 bis: Afrique politique. Paris, 1897, Hachette et Ce, édit.

B. Östliches Nord-Afrika.

1. Allgemeines.

- Bruchhausen**, Karl von, Der Friede von Adis Abeba und seine Folgen. *Die Grenzboten*, Leipzig, 1897, 56 I, 265–274.
- Reinisch**, Leo, Ein Blick auf Ägypten und Abessinien. *Oesterreichische Monatschrift f. den Orient*, Wien, 1897, 23, 1–6.
- Smith**, F. Harrison, The italian-abyssinian treaty. *The united Service Mag.*, London, 1897, N. Ser. 14, 323–333.

- Carte de l'Égypte, l'Abyssinie et le Haut-Nil, à l'échelle du 1:12 400 000. 30,4 × 20,9 cm. Supplément au „Mouvement Géographique“, 1897, 10 octobre.
- Le Jean**, G., u. A. Gräf, Das nordöstliche Afrika. Bearbeitet von —. Neu bearbeitet von Herm. Müller 1884. (Weimarer Hand- u. Reisekarten aller Länder der Erde. Nr. 57.) 1:8 000 000. 64,5 × 53 cm. 30. Auflage 1897. Farbendruck. Weimar, 1897, Geographisches Institut. M. 1.

2. Küste des Rothen Meeres; Erythräa.

- Aron**, Ph., Les Italiens en Ethiopie. *B. trimestriel S. G. et Archéol. de la Province d'Oran*, Oran, 1897, 17, 253–272.
- Berghaus**, Obok und die an den Golf von Tadjura grenzenden Länder. *Aus allen Weltteilen*, Berlin, 1897, 28, 683–691.
- Bizzoni**, A., L'Eritrea nel passato e nel presente. 575 pag. ††. Milano, 1897, tip. della soc. edit. Sonzogno.
- Bruchhausen**, Carl v., Die alten und neuen Grenzen Erythräas. *Globus*, Braunschweig, 1897, 72, 362–366. *
- Edwards**, Frederick Augustus, The Italians in Africa. *The Westminster Rev.*, London, 1897, 148, 477–489.
- Fedoroff**, V., Obok and the Country bordering on the Gulf of Tajura. Translated from the Russian by W. E. Gowan. *J. R. United Service I.*, 1897, 41, 623–630. *
- Lanier**, L., En Érythrée. *Monde moderne*, 1897, 3, 65–75.
- Nigra**, A., Nell' Eritrea. *L'Universo*, Milano, 1896, No. 24; 1897, No. 1.
- Suakin** in 1896. By one who is there. *The United Service Mag.*, London, 1897, N. Ser. 14, 191–197.

- Schizzo del Teatro della Guerra Italo-Abissina.** Edito dall' Istituto Geografico Italiano. Scala di 1:333 000. Roma, 1896.
 — dimostrativo della regione compresa tra Massaua—Adua—Cassala. Edito dall' Istituto Cartografico Italiano. Scala di 1:333 000. 2 Bl. Roma, 1897.

3. Ägypten.

(Vergl. auch Syrien.)

a. Allgemeines.

- Ball, Eustace A. Reynolds,** The city of the caliphs: a popular study of Cairo and its environs and the Nile and its antiquities. 5-335 pag. ††. Boston, [1897], Estes & Lauriat. cl., \$ 3; mor., \$ 5.
- Bowles, C. and S. M.,** A Nile Voyage of Recovery. With Introduction by A. H. Sayce. London, Low. 7 s. 6 d. 16.
- Butler, W.,** The Nile Cataracts. *P. R. Artillery, I.*, 1897, 24, 511—524.
- Cagni, Manfredo,** Egitto. 224 pag. 12†. Torino, 1897, Carlo Clausen. L. 10.
- Contini, C.,** Un viaggio al Nilo. *L'Universo, Milano*, 1896, No. 24; 1897, No. 1—3.
- Dónes, Franz,** Eine Tour zu den Pyramiden, zum ersten Nilkatarakte und auf's Atáka-Gebirge am Rothen Meere. *Jb. Ungar. Karpathen-Ver., Igló*, 1897, 24, 51—69.
- , Ferencz, Kirándulás a piramisokhoz, a Nilus első kataraktájához és a Vörös tenger melletti Atáka hegységhez. [Ausflug zu den Pyramiden, zum ersten Nilkatarakt und in das Ataka-Gebirge am rothen Meere.] *Kdrp. Egy. Évk.*, 24, 45—63.
- Emelius, E.,** Eine Reise durchs Pharaonenland. 113 pag. Hannover, 1896, A. Sponholtz in Komm. M. 3.
- England** in Ägypten. Von M.—. *Die Grenzboten, Leipzig*, 1897, 56 I, 105—109.
- Erödi, Béla,** A fáráók országában. [Im Lande der Pharaonen.] 229 pag. ††. Budapest, 1897, Lampel R. kiadása. F. 2. In Leinw. F. 2,80.
- Estrées, Marguerite d',** A travers l'Égypte et la Grèce. Les Jeux olympiques anciens et modernes. 170 pag. Paris, [sans millésime], Charles. 18.
- Faráók országából, a.** [Aus dem Lande der Pharaonen.] *Vasárnapi Ujság*, 44, 227—228. ††.
- Fournel, Victor,** D'Alexandrie au Caire. 143 pag. ††. Tours, 1897, libr. Mame et fils.
- Fradenburgh, J. N.,** Light from Egypt. 400 pag. ††. Cincinnati, O., 1897, Curts & Jennings. cl., \$ 1,25. 12.
- Gayet, A.,** Une visite à la Vallée du Bir-el-Aïn, Haute-Égypte. *A travers le Monde, Paris*, 1897, 129—132. ††.
- Hell, Lajos,** Egyptom politikai, közgazdasági, föld-és néprajzi leírása. [Politische, landwirthschaftliche, geographische und ethnographische Beschreibung Egyptens.] 265 pag. ††. Budapest, 1897, Ifj. Nagel Otto kiadása. F. 3,50.
- Jennings-Bramly, Wilfred,** A Journey to Siwa in September and October, 1896, *G. J., London*, 1897, 10, 597—608. ††. *.
- Malhaff, J. P.,** About Alexandria. *The nineteenth century, London*, 1897, 41, 437—445.
- Manning, Samuel,** The Land of the Pharaohs, Drawn with Pen and Pencil. Revised and Partly Re-written by Richard Lovett. With a Supplementary Chapter on Recent Discoveries by Flinders Petrie. 192 pag. London, Religious Tract Society. 8 s.
- Pasig, Paul,** Der Lenz in Ägypten. *Die Umschau, Frankfurt a. M.*, 1897, 1, 147—149.
- Pensa, Henri,** Les intérêts français dans la vallée du Nil. *B. S. G. Comm. Bordeaux*, 1897, (2) 20, 120—122.
- Pollard, Jos.,** The land of the monuments: notes of Egyptian travel; with introd. by William Wright. 456 pag. ††. *. New York, 1897, Thomas Whittaker. cl., \$ 2.

- Reinisch**, Leo, Egypt and Abyssinia. *G. J., London*, 1897, 9, 314—318.
 —, Leo, Uno sguardo sull' Egitto e l'Abissinia. *Riv. G. Italiana, Roma*, 1897, 4, 65—79.
Rodt, C. v., Von Cairo nach Jerusalem. Reiseerinnerung. (Aus: „Berner Heim“.) 28 pag. Bern, 1896, (Ch. Künzi-Locher). M. o, 50.
Thebes, The plain of —. *The Edinburgh Rev., London*, 1897, 186, 454—482.
Tourelle, L'Égypte moderne. Les peuples égyptiens. (Suite.) *B. S. G. Rochefort*, 1897, 19, 3—10, 81—92.
Wilkin, Anthony, On the Nile with a Camera. 254 pag. ††. London, T. Fisher Unwin. 21 s.

b. Physische Geographie.

- Canney**, H. E. Leigh, The Winter Climate of Egypt. *Quarterly J. R. Met. S. London*, 1897, 23, 154—196. ††.
 —, H. E. Leigh, The Winter Meteorology of Egypt and its Influence on Disease. 72 pag. 4†. London, 1897, Baillière, Tindall and Cox. net, 3 s. 6 d.
Floyer, E. A., Sondages géologiques exécutés en Égypte. *B. I. égyptien, Le Caire*, 1897, (3) 7, 219—220.
Fourtau, R., Les puits artésiens et les puits forés en Égypte. *B. I. égyptien, Le Caire*, 1897, (3) 7, 239—254. ††. 2*.
 —, R., Note sur la stratigraphie du Mokattam. *B. S. Géol. France, Paris*, 1897, (3) 25, 208—211. ††.
 —, R., Notes sur les forages exécutés en Égypte. *B. I. égyptien, Le Caire*, 1897, (3) 7, 193—197. ††.
Franceschi, E., Le crépuscule à Alexandrie. *Ciel et Terre, Bruxelles*, 1897, 18, 263—275, 287—298.
Hann, J., Täglicher Gang der meteorologischen Elemente in Kairo. *Met. Z., Wien*, 1897, 14, 427—429.
Kostlivý, Klima von Alexandrien. *Met. Z., Wien*, 1897, 14, 374—378.
Mayer-Eymar, L'extension du Ligurien et du Tongrien en Égypte. II. *B. I. égyptien, Le Caire*, 1897, (3) 7, 203—209.
Raulin, V., Observations pluviométriques sur la côte septentrionale de l'Afrique (Tunisie, Tripolitaine, Barca et Basse-Egypte). *Ass. Franç. pour l'Avancement des Sc. de la 25. session Carthage (à Tunis)* 1896, II, Paris, 1897, 239—242.
Sandtromben, Die — der afrikanischen Wüste. Von E. K. [Nach Pictet.] *Prometheus, Berlin*, 1897, 8, 347—348.
Schweinfurth, G., Die Umgegend von Heluan als Beispiel der Wüsten-Denudation. 1:30000. 54 × 76 cm. Farbendruck. Berlin, 1897, D. Reimer. M. 8.
Wiesner, J., Untersuchungen über das photochemische Klima von Wien, Cairo und Buitenzorg (Java). Unter Mitwirkung von W. Figdor, F. Krasser u. L. Linsbauer. *Denkschriften K. Ak. Wiss. Math.-Naturw. Cl., Wien*, 1897, 64, 73—166. ††.
Yakoub Artin paoha, Le premier puits artésien dans la vallée du Nil. *B. I. égyptien, Le Caire*, 1897, (3) 7, 29—33.

c. Anthropogeographie.

- Beckmann**, Jos., Zur Volkskunde des heutigen Egyptens. *Am Urquell*, 1897, N. Folge, 1, 299—301.
Canney, H. E. Leigh, The Winter Meteorology of Egypt and its Influence on Disease. 72 pag. 4†. London, 1897, Baillière, Tindall and Cox. net, 3 s. 6 d.
Henning, L., Die neuesten Forschungen über die Steinzeit und die Zeit der Metalle in Ägypten. *Globus, Braunschweig*, 1897, 72, 263—269. ††. *.
Schweinfurth, G., De l'origine des Égyptiens et sur quelques-uns de leurs usages remontant à l'âge de la pierre. *B. S. Khédiviale G., Le Caire*, 1897, 4 Sér., 785—805.

- Schweinfurth, Georg**, Ueber den Ursprung der Aegypter. *V. Berliner Ges. f. Anthropol., Ethnol. u. Urgeschichte, Berlin*, 1897, (263)–(286). ††.
- Tourelle, L'Égypte moderne. Les peuples égyptiens.** *B. S. G. Rochefort*, 1897, 18, 245–258.

- Brunhes, Jean**, Les irrigations en Égypte. *A. de G., Paris*, 1897, 6, 456–460.
- Horner, J. Stuart**, Egypt, France and England. *The United Service Mag., London*, 1897, N. Ser. 15, 455–467.
- Rémy, P.**, Situation économique de l'Égypte de 1891 à 1895. Alexandrie, la basse Égypte, le Soudan. 115 pag. (Extrait du „Recueil consulaire belge“.) Bruxelles, 1897, P. Weissenbruch. Fr. 1,50.

d. Historische Geographie.

- Amélineau, E.**, Histoire de la sépulture et des funérailles dans l'ancienne Égypte. Avec nombreuses vignettes et 112 planches hors texte. I et II partie. *A. Mus. Guimet, Paris*, 1896, 28–29. XXIII-680 pag. ††. 112 †.
- Botti, G.**, La côte alexandrine dans l'antiquité. *B. S. Khédiviale G., Le Caire*, 1897, 4 Sér., 807–835, 841–874.
- Delattre, A. J.**, Les dernières découvertes aux pays bibliques à propos d'un livre récent. (H. V. Hilprecht.) *Rev. questions hist., Paris*, 1897, 62, 1–62.
- Flinders-Petrie**, The Relations of Egypt and Early Europe. *T. R. S. Literature*, 1897, 19, 59–78. ††.
- Guimet, Émile**, L'Égypte ancienne. *B. S. G. Marseille*, 1897, 21, 381–387.
- Meyer, Paul**, Römisches aus Aegypten und Arabien. *Hermes*, 32, 482–490.
- Morgan, J. de**, Memphis et la vallée du Nil dans les temps historiques. *La Vie contemporaine*, 1897, 3, 337 ff.
- Müller, W. Max**, Geographische Einzelheiten. (Botrys. Zu Niebuhr's Jarimuta. Die Seelandschaft Unki in ägyptischen Inschriften.) *M. Vorderasiat. Ges.*, 2, 273–278.
- , W. Max, The geographical list of Serreh. *Recueil de travaux rel. à la phil. ... égyptiennes et assyr.*, 1897, 19, 73 ff.
- Østrup, J.**, Umar ibn Muhammed al-Kindis Beskrivelse af Aegypten. *Overblik over det K. Danske Videnskabernes Selskabs Forhandlinger* 1896, Kjøbenhavn, 1896–97, 173–243, VII–VIII. [Mit französischem Resumé.]
- Schweinfurth, G.**, Die Steinbrüche am Mons Claudianus in der östlichen Wüste Ägyptens. *Z. G. E. Berlin*, 1897, 32, 1–22. ††. †. * 1 : 20 000.

e. Reiseführer.

- Baedeker, Karl**, Aegypten. Handbuch für Reisende. Mit 29 Karten u. Plänen, 48 Grundrissen, 65 Ansichten u. Textvignetten. 4. Auflage. CXCVIII-408 pag. Leipzig, 1897, K. Baedeker. Geb. M. 12. 12.
- Brodrick, Mary**, A Handbook for Travellers in Lower and Upper Egypt, including descriptions of the course of the Nile through Egypt and Nubia, Alexandria, Cairo, the Pyramids, Thebes, the First and Second Cataracts, Dongola, the Suez Canal, the Peninsula of Mount Sinai, the Oases, the Fayûm, etc. Ninth Edition, rewritten. Edited by — with the assistance of Sayce and H. G. Lyons. [16]-1005 pag. Plates. Maps. London, 1896, John Murray. 15 s. 12.

f. Karten.

- Andebeau, Souter et Colani**, Carte de la Basse-Égypte et de la province du Fayoum. 1 : 200 000. Dressée par —. Dessinée par Laurent Sémât. 4 feuilles. Caire, 1897.

Bartholomew's Tourist's Map of Egypt and the Lower Nile. Prepared from the latest Surveys. Size, 34 by 20½ in. ("World" Series.) Folded. Edinburgh, J. Bartholomew and Co. 2 s.; on cloth 3 s.

4. Der obere Nil und Ost-Sudan.

- Atteridge, A. Hilliard,** The Dongola Expedition of 1896. *J. R. United Service I.*, 1897, 41, 669—689. Maps.
- , **A. Hilliard,** Towards Khartoum: The Story of the Soudan War of 1896. With Maps, Portraits and numerous Illustrations from Photographs taken by the Author. XXIV-356 pag. London, A. D. Innes. 16 s.
- Bolau,** Die Dinka-Neger. *Correspondenz-Blatt d. D. Ges. f. Anthrop., Ethnol. u. Urgeschichte, München*, 1897, 28, 41—42.
- Catellani, E.,** Il Sudan. *Nuova Antologia, Roma*, 1896, (4) 63, 414—440.
- Cook, A. R.,** L'expédition Macdonald. *Le Mouvement G., Bruxelles*, 1897, 14, 616—617.
- Knight, E. F.,** Letters from the Sudan. By the Special Correspondent of the Times. Reprinted from the Times of April to October, 1896. With Illusts. and Plans. 332 pag. London, Macmillan. net, 8 s. 6 d.
- Léotard, Jacques,** Les compétitions européennes dans le Soudan Égyptien. *B. S. G. Marseille*, 1897, 21, 324—327. *
- Marchand,** L'expédition —. *Le Mouvement G., Bruxelles*, 1897, 14, 614—616. ††.
- Mardi,** The first invasion of the Soudan. *The United Service Mag., London*, 1896, N. Ser. 13, 359—367.
- Martonne, E. de,** Die Hydrographie des oberen Nil-Beckens. *Z. G. E. Berlin*, 1897, 32, 303—342. †. 2* 1:6 000 000, 1:12 000 000.
- , **E. de,** La vie des peuples du Haut Nil. *A. de G., Paris*, 1897, 6, 61—70. * 1:6 000 000.
- Noll, Ned,** Les Compétitions sur le Haut-Nil. *A travers le Monde, Paris*, 1897, 397—399. *
- Prieze, Rudolf,** Die Bedeutung der vom Mahdismus unterjochten Länder. *Die Umschau, Frankfurt a. M.*, 1897, 1, 633—638. *
- Slatin, Rudolf C.,** Fire and sword in the Sudan: a personal narrative of fighting and serving the Dervishes, 1879—1895. tr. by F. R. Wingate. Popular ed. 17-412 pag. ††. *. New York, 1897, Edward Arnold. cl., \$ 2. — London, E. Arnold. 6 s. 12.
- W[auters], A. J.,** Vers le Nil. [Liotard, Marchand, MacDonald.] *Le Mouvement G., Bruxelles*, 1897, 14, 567—568.
- Wright, H. C. Seppings,** Soudan, '96: The Adventures of a War Artist. VI-108 pag. ††. London, H. Cox. 1 s.

Soudan, Map of the — and Neighbouring country. Scale 1:1 520 640 or 24 stat. miles to an inch. Simla, 1897, Intelligence Branch, Quarter-Master-General's Departement.

5. Nubien und Abyssinien.

- Abbate Pacha, O.,** Dongola et la Nubie. *B. S. Khédiviale G., Le Caire*, 1897, 4 Sér., 745—765.
- Abyssinie, L'—.** *Le Mouvement G., Bruxelles*, 1897, 14, 149—150.
- Aston, E.,** Note on a Portion of the Nubian Desert south east of Korosko: III. Water Analyses. *Quarterly J. Geol. S. London*, 1897, 53, 374—376.
- Buohs, Victor,** Voyages en Abyssinie 1889—1895. *B. S. Neuchâteloise G., Neuchâtel*, 1897, 9, 32—56. ††.

- Castonnet des Fosses**, H., L'Abyssinie et les Italiens. 398 pag. (Collection Saint-Michel.) Paris, 1897, libr. Téqui. Fr. 3. 18.
- Clochette**, H., Notice sur l'empire d'Éthiopie. *C.-R. S. G., Paris*, 1897, 80—83.
- Combes**, Paul, Hydrologie et Végétation du Choa et du Harrar. *A travers le Monde, Paris*, 1897, 341—343. ††. *
- Dehéraïn**, Henri, Le Dongola pendant l'occupation mahdiste. *La Nature, Paris*, 1897, 25, II, 90—92. *
- Éthiopie**, L'—. *Rev. Scientifique, Paris*, 1897, (4) 7, 443.
- , L'—. Par H. Cl. *B. S. G. Comm. Paris*, 1897, 19, 64—66.
- Futterer**, K., Beiträge zur Kenntniss des Jura in Ost-Afrika. IV. Der Jura von Schoa (Süd-Abessinien). *Z. D. Geol. Ges., Berlin*, 1897, 49, 568—627. ††. 4†.
- Hamel**, Conférence sur l'Abyssinie, faite à MM. les officiers de la garnison de Nancy. 71 pag. *. Nancy, 1897, impr. Berger-Levrault et Ce.
- Harrar**, Le commerce du —. *B. Union G. du Nord de la France, Douai*, 1897, 18, 275—279.
- Lyons**, H. G., Note on a Portion of the Nubian Desert South-East of Korosko: I. Field Geology. *Quarterly J. Geol. S. London*, 1897, 53, 360—363. ††. * 1 : 1 012 760.
- , H. G., Note on a Portion of the Nubian Desert South-East of Korosko. With notes on the Petrology by C. A. Raisin and Water-Analyses by E. Aston. *The Geol. Mag., London*, 1897, N. Series, Decade IV, 4, 237—238. — *The London, Edinburgh, a. Dublin philosophical Mag. a. J. of Sc., London*, 1897, (5) 43, 125—126.
- Macaire**, Kyrillos, Mon voyage en Abyssinie. *B. S. Khédiviale G., Le Caire*, 1897, 4 Sér., 701—722.
- Poncins**, Vicomte Edmond de, Voyage du prince H. d'Orléans et de MM. de Poncins et Mourichon. — D'Addis Abbada à Djibouti. *C.-R. S. G., Paris*, 1897, 313—318. * 1 : 6 500 000.
- , Vicomte E. de, [Voyage en Abyssinie.] *C.-R. S. G., Paris*, 1897, 231—237.
- Raisin**, C. A., Note on a Portion of the Nubian Desert south-east of Korosko: II. Petrology. *Quarterly J. Geol. S. London*, 1897, 53, 364—373.
- Reinisch**, Leo, Egypt and Abyssinia. *G. J., London*, 1897, 9, 314—318.
- , Leo, Uno sguardo sull' Egitto e l'Abissinia. *Riv. G. Italiana, Roma*, 1897, 4, 65—79.
- Rodt**, C. v., Acht Tage in Nubien. Reise-Erinnerungen. (Aus „Berner Heim“.) 24 pag. Bern, 1896, (Ch. Künzi-Locher). M. 0,50.
- Rouire**, L'Éthiopie. La paix d'Addis Ababa. — La question des frontières éthiopiennes. — L'avenir de l'Éthiopie. *Rev. de G., Paris*, 1897, 41, 101—108.
- Schiaparelli**, Ernest, Résumé de la communication faite sur la géographie de la Nubie et des pays environnants d'après les indications des monuments égyptiens. *Actes du X. Congrès des Or., Sect. IV*, 105—108.
- Schürr**, Alexandre, L'Abyssinie; son état actuel (d'après les données les plus récentes). *B. S. G. Comm. Paris*, 1897, 19, 813—815.
- Soudan de Pierrefitte**, En Abyssinie. *B. S. normande G., Rouen*, 1896, 18, 151—183.
- Vanderheyem**, J. G., Une expédition avec le négous Ménélik. Vingt mois en Abyssinie. Ouvrage contenant 68 illustrations d'après les photographies de l'auteur. 2^e édition. V-214 pag. Paris, 1897, libr. Hachette et Ce. Fr. 4. 16.
- Viguéras**, Sylvain, La Mission Lagarde en Abyssinie. Impressions de voyage. *A travers le Monde, Paris*, 1897, 241—244. ††.
- Wanters**, A. J., Autour de l'Abyssinie. *Le Mouvement G., Bruxelles*, 1897, 14, 481—483, 493—495, 517—520. * 1 : 12 400 000.

6. Galla- und Somali-Länder; Sokotra.

- Bent, J. Theodore**, The island of Socotra. *The nineteenth century*, London, 1897, 41, 975—992.
- Berghaus**, Der Untergang der Expedition Bottego. *Aus allen Weltteilen*, Berlin, 1897, 28, 777—782.
- Bonaschi, C., I Benadir**. *Natura ed Arte*, Milano, 1897, No. 3—4.
—, C., La costa dei Somali. *Emporium*, Bergamo, 1897, No. 25.
- Böttego**, La fine della spedizione —. *Riv. G. Italiana*, Roma, 1897, 4, 460—465.
—, Les résultats géographiques de l'expédition du capitaine —. *Le Mouvement G., Bruxelles*, 1897, 14, 520—521. ††.
- Cattellani, Gior.**, L'avvenire coloniale d'Italia nel Benadir (Somalia): manuale pel commercio e l'emigrazione compilato sui più recenti viaggi e su gli ultimi rapporti ufficiali, corredato di carte geografiche e indice analitico delle materie. VIII-183 pag. †. Napoli, 1897, tip. Francesco Giannini e figli. L. 3,50. 16.
- Ciro, O.**, Somalia e Benadir. *L'Universo*, Milano, 1897, No. 8—9.
- Ghica Comănesci, Dim.**, O caletorie în țara Somalilor. 400 pag. ††. * 1:1000000. Bucuresti, 1897, J. V. Sococ. Fr. 8. 16.
- Hassenstein, B., Dr. A. Donaldson** Smiths Expedition durch das Somâl- und Galla-Land zum Rudolf-See in den Jahren 1894 und 1895. Nebst Bemerkungen zur Karte. *Petermanns M.*, Gotha, 1897, 43, 7—15. * 1:2000000.
- Keller, Konrad**, Der Untergang der Expedition Bottego. *Globus*, Braunschweig, 1897, 71, 329—330.
—, C., Neue Nachrichten über die Expedition Bottego. *Globus*, Braunschweig, 1897, 72, 110—111.
- Millosevich, Elia**, Discussione delle osservazioni astronomiche fatte fra Lugh e Sancarà dal tenente L. Vannutelli addetto alla seconda Spedizione Böttego. *Mem. S. G. Italiana*, Roma, 1897, 6, 290—311.
- Potocki, Józef**, Notatki myśliwskie z Afryki: Somali. [Jagdskizzen aus Afrika: Somaliland.] 134 pag. ††. * Warschau, 1897. Fol.
- Rouire**, La côte français des Somalis et le Somaliland britannique. *Rev. de G., Paris*, 1897, 41, 194—203.
- Séton-Karr, H. W.**, Découverte d'un âge de pierre paléolithique dans le Somaliland. *B. S. d'Anthropologie de Lyon*, 1897, 15, 139—142.
- Smith, A. Donaldson**, Through Unknown African Countries. The First Expedition from Somaliland to Lake Lamu. 488 pag. ††. London, E. Arnold. net, 21 s.
—, Die Expedition von Donaldson —. Von G. v. H. *D. Rundschau f. G. u. Stat.*, Wien, 1897, 19, 364—367.
- Somaliland**, Report of the italian expedition in —. [Vannutelli u. Citerni.] *The Dublin Rev.*, London, 1897, 121, 422.
- Somalis**, Le Pays des —. Par E. C. *B. S. G. Lyon*, 1897, 14, 550—552.
- Vannutelli, L.**, Narrazione del viaggio compiuto dalla seconda spedizione Böttego. *Riv. Marittima*, Roma, 1897, No. 10.
—, Lamberto e Carlo Citerni, Relazione preliminare sui risultati geografici della seconda spedizione condotta dal capitano Vittorio Böttego nell' Africa orientale. *B. S. G. Italiana*, Roma, 1897, (3) 10, 320—330. *.

C. Centrales und westliches Nord-Afrika.

1. Allgemeines.

- Bernard, Augustin**, Documents pour servir à l'étude du nord-ouest africain. *B. trimestriel S. G. et Archéol. de la Province d'Oran*, Oran, 1897, 17, 243—252, 393—405.
- Chemin de fer du Sénégal au Niger**. Par P. D. *B. S. G. Comm. Bordeaux*, 1897, (2) 20, 1—5.

- Chemin de fer**, Le — du Soudan. *B. Comité l'Afrique Franç.*, 1896, 6, 332—338. ††. *
- Crozals**, J. de, La conquête d'El-Hadji-Omar. *Rev. de G., Paris*, 1897, 40, 241—245, 352—356, 416—422; 41, 15—25, 109—115, 186—193.
- Gaudeaux**, De Lalla Marnia à Fez y Tânger. Extracto del diario de viaje de —. *B. S. G. Madrid*, 1897, 39, 173—182.
- Giraud**, Hubert, Les Chemins de Fer de Pénétration dans l'Afrique Française. *B. S. G. Marseille*, 1897, 21, 87—91.
- Greswell**, William, England and France in West Africa. *The fortnightly Rev., London*, 1897, N. Ser. 62, 917—925. *
- Lepage**, A., L'Afrique du Nord. Algérie, Tunisie, Maroc. *Rev. du monde cath.*, 1896, Mars.
- Montell**, Voyage de Saint-Louis à Tripoli par le Tchad. *B. S. G. Comm. Bordeaux*, 1897, (2) 20, 93—94. *
- Salasse**, E., Une nouvelle voie de pénétration vers le Niger. *B. Comité l'Afrique Franç.*, 1896, 6, 373—381.
- Salesses**, C., De la Guinée française vers le Niger. Etude d'une nouvelle voie de communication. 47 pag. ††. †. (Extrait de la Revue du génie militaire.) Paris, 1897, libr. Berger-Levrault et Ce.
- Seidel**, H., Die Senegal-Nigerbahn. *Globus, Braunschweig*, 1897, 71, 129.
- Toutée**, Dahomé, Niger, Tquareg. Notes et Récits de voyage. XXI-371 pag. *. Paris, 1897, Colin et Ce. Fr. 4. — London, Mudie. 4 s. 18.
- , Principaux résultats géographiques de la mission Toutée. *A. de G., Paris*, 1897, 6, 133—146. * 1 : 3 000 000.
- W[auters]**, A. J., Le cours du Niger et les géographes français du XVIII^e siècle. *Le Mouvement G., Bruxelles*, 1897, 14, 85—88. ††.

- Gräf**, Adolf, Das nordwestliche Afrika. Bearbeitet von —. Neubearbeitet von Herm. Müller u. J. I. Kettler. 1885. (Weimarer Hand- u. Reisekarten aller Länder der Erde. Nr. 56.) 1 : 8 000 000. 64,5 × 53 cm. 30. Auflage 1897. Farbendruck. Weimar, 1897, Geographisches Institut. M. 1.
- Lorsignol**, G., Carte de l'Algérie, Tunisie et Nord saharien, gravée par —. Paris, 1897, Migeon, imprim.-édit.
- Vuillot**, P., Carte des missions catholiques du Soudan français et de la côte occidentale d'Afrique, à l'échelle de 1 : 4 000 000. D'après les travaux itinéraires des explorations les plus récentes. Gravée par R. Hausermann. (Supplément au journal les Missions catholiques, 1897.) Paris, 1897, impr. Dufrenoy.

2. Tripolitanien.

- Benghasi**, Resultate der meteorologischen Beobachtungen zu —. *Met. Z., Wien*, 1897, 14, 236.
- Cowper**, H. S., Further Notes on the Tripoli Hill Range. *G. J., London*, 1897, 9, 620—638. ††. *
- Grothe**, Von Tripolis in den Djebel Gharian. *Ber. der Senckenbergischen naturforschenden Ges. in Frankfurt am Main*, 1897, CXXXI—CXXXIII.
- Raulin**, V., Observations pluviométriques sur la côte septentrionale de l'Afrique (Tunisie, Tripolitaine, Barca et Basse-Egypte). *Ass. Franç. pour l'Avancement des Sc. C.-R. de la 25. session Carthage (à Tunis)* 1896, II, Paris, 1897, 239—242.
- Spigai**, R., Il terreno agrario e la flora della regione tripolitana. *Atti S. toscana di sc. naturali, Mem.*, 14, 386—422. 2†.

3. Tunis.

a. Allgemeines.

- Avignac, A. d'**, Tunis, Bizerte, Carthage. *Correspondant*, 1897, 184, 40—67.
- Bégouen**, Vicomte, En Tunisie. *B. S. G. Toulouse*, 1897, 16, 36—80. ††.
- Beyram Bey**, Kairouan. *B. S. Khédiviale G., Le Caire*, 1897, 4. Sér., 767—776.
- Blanchet, P.**, Le Djebel Demmer. *A. de G., Paris*, 1897, 6, 239—254. * 1: 200 000.
- Bonnet, Ed.**, Lettres écrites par Desfontaines pendant son exploration de la régence de Tunis (1783—1784). *Ass. Franç. pour l'Avancement des Sc. C.-R. de la 25. session Carthage (à Tunis)* 1896, II, Paris, 1897, 434—439.
- Daubeil, J.**, Notes et Impressions sur la Tunisie. VIII-259 pag. et grav. d'après des photographies. Paris, 1897, libr. Plon, Nourrit et Ce. Fr. 4. 18.
- Dubois, Marcel**, Tunisie. *B. S. G. Lille*, 1897, 27, 62—70.
- , Marcel, Gaston **Boissier** et collaborateurs, La France en Tunisie. 274 pag. ††. Paris, 1897, libr. Carré et Naud.
- Fitzner, Rud.**, Die Regentschaft Tunis. Streifzüge und Studien. 3. (Titel-) Auflage. X-360 pag. ††. *. Berlin, (1895) 1897, Allg. Verein für deutsche Litteratur. M. 6. Geb. M. 7.
- Freund, Erich**, Streifzüge im Süden. Reiseskizzen aus Italien und Tunis. (Unterwegs und Daheim.) 184 pag. Breslau, 1897, Schlesische Buchdruckerei etc. M. 0,75. Geb. M. 1.
- Gadeau der Kerville**, Tunisiana et Algeriana. 115 pag. Rouen, 1896, impr. Lecerf.
- Ladame, Paul**, En Tunisie. — Le Bardo - Carthage - Bizerte. Races historiques; temps antiques et temps modernes. *Le Globe J. G., Genève*, 1897, 36, B., 151—170.
- [—, Paul], Aus Tunis und Marokko. I. Tunis. *Oesterreichische Monatsschrift f. den Orient, Wien*, 1897, 23, 75—80.
- Lamette, Ch.**, Les ressources de la Tunisie. Souvenir de la tournée résidentielle en 1896 par M. E. Levasseur. Compte rendu. *B. S. normande G., Rouen*, 1896, 18, 277—292.
- Landais, G.**, Impressions de deux voyages en Tunisie (1889—1893), suivies d'une étude générale sur la régence et sur les bienfaits du protectorat. VI-171 pag. ††. Paris, 1897, libr. Carré et Naud.
- Levasseur**, Ce qu'on peut faire en Tunisie. *Rev. Scientifique, Paris*, 1897, (4) 7, 705—712, 745—751.
- Lorin, Henri**, Coins de Tunisie: „En Khroumirie“. *A travers le Monde, Paris*, 1897, 313—316. ††.
- Peron, A.**, Afrique du Nord. Algérie; Tunisie. 24 pag. Le Mans, [sans millésime], impr. Monnoyer.
- Sedláček, Jaroslav**, Eine Reise nach Karthago. 104 pag. Wien, 1897.
- Thilenius, G.**, Die Expedition des Marquis de Morès. *D. Rundschau f. G. u. Stat., Wien*, 1897, 19, 254—266.
- Tunisie**. Une notice pour les émigrants. *B. S. Languedocienne G., Montpellier*, 1897, 20, 393—402.
- Vidal-Lablache, P.**, et Henri Lorin, Cartes murales double face, parlantes au recto, muettes au verso, avec notices. Notice des cartes (n° 38: Tunisie physique, n° 38 bis: Tunisie politique) contenant: 1° notice; 2° questionnaire avec réponses. 39 pag. Paris, 1897, Colin et Ce. 40 cent. 18.
- Vuillier, Gaston**, La Tunisie. Illustré par l'auteur. 298 pag. Tours, 1896, libr. Mame et fils. 4.

b. Physische Geographie.

- Ginestous, G.**, Les pluies en Tunisie. Direction de l'Enseignement public., Serv. météor. 51 pag. 18 *. Tunis, 1897, J. Picard.
- Haug, E.**, Géologie de la Tunisie. *Rev. génér. des Sc.*, 1896, 7, 1047—1054.

- Peron, A.**, Afrique du Nord. Algérie — Tunisie (1894 1896). *Annuaire Géol. Universel, Paris*, 1896, 12, 357—378; 1897, 13, 321—339.
- [—, A.], Index bibliographique. Algérie et Tunisie. Année 1895 et 1896. *Annuaire Géol. Universel, Paris*, 1896, 11, 27—29; 1897, 12, 24—26.
- Raulin, V.**, Observations pluviométriques sur la côte septentrionale de l'Afrique (Tunisie, Tripolitaine, Barca et Basse-Égypte). *Ass. Franç. pour l'Avancement des Sc. C.-R. de la 25. session Carthage (à Tunis)* 1896, II, Paris, 1897, 239—242.
- Rouquerol, Jean**, Contribution à l'étude des eaux dans la régence de Tunis et le Sahara tunisien, principalement au point de vue de l'hygiène. 60 pag. avec croquis de la carte in fine. Paris, 1897, impr. Reiff.

c. *Biologische Geographie.*

- Granat, O.**, Les forêts de la Tunisie. *B. S. G. Comm. Bordeaux*, 1897, (2) 20, 83—88.

d. *Anthropogeographie.*

- Bertholon**, Exploration anthropologique de l'île de Gerba (Tunisie). *L'Anthropologie, Paris*, 1897, 8, 318—326, 399—425, 559—583. ††. 4*.
- et **Goguyer**, Les deux grands ports tunisiens de Bizerte et Bougherara-Gigthis. *Ass. Franç. pour l'Avancement des Sc. C.-R. de la 25. session Carthage (à Tunis)* 1896, II, Paris, 1897, 721—730.
- Fages, De**, Les grands ports de commerce de la régence de Tunis. *Ass. Franç. pour l'Avancement des Sc. C.-R. de la 25. session Carthage (à Tunis)* 1896, II, Paris, 1897, 134—145.
- Granat**, Les voies de communication de la Tunisie. *Ass. Franç. pour l'Avancement des Sc. C.-R. de la 25. session Carthage (à Tunis)*, 1896, II, Paris, 1897, 840—846. ††.
- Hess, Jean**, Les Ports et les Voies de Communication en Tunisie. *A travers le Monde. Paris*, 1897, 217—220. 4*.
- Lauptz**, L'assimilation et l'utilisation des indigènes en Tunisie. *Rev. Scientifique, Paris*, 1897, (4) 8, 335—339.

e. *Historische Geographie.*

- Blanc, Édouard**, Note sur la position de l'ancienne ville de Thigès. *B. S. G., Paris*, 1897, (7) 18, 217—229. ††. *.
- Blanchet, P.**, Le régime des populations dans la Tunisie centrale à l'époque romaine. *Ass. Franç. pour l'Avancement des Sc. C.-R. de la 25. session Carthage (à Tunis)* 1896, II, Paris, 1897, 807—816. *.
- Lachouque**, Note sur la partie de la côte tunisienne comprise entre Chebba et Mahédia. *B. arch. du com. des trav. hist. et sc.*, 1897, 369—376.
- Meltzer, Otto**, Zur Topographie des punischen Karthago. *N. Jb. f. Philol. u. Paed.*, 1897, 155, 289—304.
- Winkler, A.**, Notes sur la voie romaine de Thelepte à Aggarsel-Nepte. *Rev. Tunisienne*, 1897, 4, 442—445. *.
- , A., Notes sur les deux voies romaines de Suffetula (Sbeitla) au littoral de la Byzacène méridionale. *Rev. Tunisienne*, 1897, 4, 225—228. *.

f. *Reiseführer.*

- Gsell Fels, Th.**, Riviera, Südfrankreich, Corsica, Algerien und Tunis. 4. Auflage von „Südfrankreich“. (Meyer's Reisebücher.) Mit 25 Karten u. 30 Plänen. XII-504 pag. Leipzig, 1897, Bibliographisches Institut. Geb. M. 10. 12.

g. Karten.

- Bertinohand, E.**, Carte agronomique et hydrologique du gouvernement tunisien, à l'échelle de 1 : 200 000, publiée par ordre de la direction de l'agriculture par —. Carte dressée à l'aide des itinéraires et des levés à vue exécutés de 1881 à 1887. (Service géographique de l'armée.) Notice explicative jointe à la carte. Paris, 1897, impr. Chaix. 70 cent.
- Niox, Cartes** —. No. 9. Algérie, Tunisie, à l'échelle de 1 : 1 200 000. Paris, 1897, Delagrave, édit.
- Tunisie**, Carte de la —, à l'échelle de 1 : 200 000, dressée, gravée et publiée par le Service géographique de l'armée. Feuille XXXIII: El Mokta. — Feuille XXXVI: El Kanbout. — Feuille XXXVII: Bir Ali. — Feuille XL: Jeneien. Paris, 1897, impr. du Dépôt de la guerre. Chaque feuille 70 cent.
- , Carte de la —, à l'échelle de 1 : 50 000, dressée, héliogravée et publiée par le Service géographique de l'armée. Feuille n° XV: Tozebrane. — Feuille n° XVIII: Béja. Paris, 1897, impr. du Dépôt de la guerre. à Fr. 1,50.
- , Carte de la —, à l'échelle de 1 : 50 000, dressée, gravée et publiée par le Service géographique de l'armée. Feuille XIX: Tebourba. — Feuille XXII: Mennzel Bou Zalea. — Feuille XXIII: Mennzel Heurr. Paris, 1897, impr. du Dépôt de la guerre. Chaque feuille Fr. 1,50.
- Vidal-Lablache**, Collection de cartes murales —. Carte n° 38 (recto): Tunisie, carte physique (échelle 1 : 500 000). — Carte n° 38 bis (verso): Tunisie, carte politique (échelle 1 : 500 000). Publiées par L. Machuel, Paris, 1897, A. Colin et C^e., édit.

4. Algerien.

(Vergl. auch: Sahara.)

a. Allgemeine.

- Algeria**. *The Edinburgh Rev.*, London, 1897, 185, 110—138.
- Canal, J.**, Les colonnes d'Hercule. (Suite et fin.) Itinéraire d'Oran à Tanger. *B. trimestriel S. G. et Archéol. de la Province d'Oran*, Oran, 1897, 17, 1—29, 147—175. *
- Demaoght, L.**, Voyage d'études commerciales sur la frontière marocaine. (Suite.) *B. trimestriel S. G. et Archéol. de la Province d'Oran*, Oran, 1897, 17, 30—46.
- Doutté, Edmond**, Excursion dans la région forestière du Cap Bougarone. *B. trimestriel S. G. et Archéol. de la Province d'Oran*, Oran, 1897, 17, 202—241.
- Froelicher, L'Algérie**. *B. Union G. du Nord de la France*, Douai, 1897, 18, 70—75.
- Gadeau de Kerville, Henri**, Tunisiana et Algeriana. 115 pag. Rouen, 1896, impr. Lecerf.
- Gascon, R. E.**, Une visite à la Trappe de Staoueli dans la province d'Alger, 19 mars 1896. *Mém. S. bourgignonne de G. et Hist.*, Dijon, 1897, 13, 341—358.
- Hess, Jean**, L'Extrême-Sud Algérien et le Touat. *A. de G.*, Paris, 1897, 6, 147—168. 8 †. * 1 : 1 500 000.
- Hugues, Ph.-G. d'**, Dans les Douars. Souvenirs d'Algérie. 1887—1888. *Mém. S. bourgignonne de G. et Hist.*, Dijon, 1897, 13, 31—130.
- Mathieu, A.**, Une excursion dans l'Est oranais. La Région des Bene-Ouragh. 39 pag. (Extrait des Mémoires de l'Académie de Stanislas.) Nancy, 1896, impr. Berger-Levrault et C^e.
- Pallary, Paul**, Notes géographiques sur la Dahra oranais. *Ass. Franç. pour l'Avancement des Sc. C.-R. de la 25. session Carthage (à Tunis) 1896*, II, Paris, 1897, 657—668.
- Peron, A.**, Afrique du Nord. Algérie, Tunisie. 24 pag. Le Mans, [sans millésime], impr. Monnoyer.
- Vidal de la Blache, P.**, La zone frontière de l'Algérie et du Maroc d'après de nouveaux documents. *A. de G.*, Paris, 1897, 6, 357—363.

b. *Physische Geographie.*

- Blayac, J.**, Les chotts des hauts-plateaux de l'est constantinois (Algérie). Origine de leur salure. *B. S. Géol. France, Paris*, 1897, (3) 25, 906—912.
- , J., et L. **Gentil**, Le trias dans la région de Souk-Ahras (Algérie). *B. S. Géol. France, Paris*, 1897, (3) 25, 523—548. ††. †. * 1 : 400 000.
- Brives, A.**, Matériaux pour la carte géologique de l'Algérie. (Pomel et Pouyanne, directeurs.) 2^e série: Stratigraphie; Descriptions régionales. N° 2: les Terrains miocènes du bassin du Chélif et du Dahra. 103 pag. ††. 4 †. Alger, 1897, impr. Fontana et Ce. 4.
- Marcassin, L.**, Les Eaux artésiennes dans la région de Biskra. *Rev. Cultures col.*, 1897, 1, 19—23.
- Pallary, P.**, Notes géologiques sur le Dahra oranais. *Ass. Franç. pour l'Avancement des Sc. C.-R. de la 25. session Carthage (à Tunis)* 1896, II, Paris, 1897, 275—287. ††.
- Peron, A.**, Afrique du Nord. Algérie — Tunisie. (1894—1896.) *Annuaire Géol. Universel, Paris*, 1896, 12, 357—378; 1897, 13, 321—339.
- [—, A.], Index bibliographique. Algérie et Tunisie. Année 1895 et 1896. *Annuaire Géol. Universel, Paris*, 1896, 11, 27—29; 1897, 12, 24—26.
- Thévenet**, Climatologie de l'Algérie. *Ass. Franç. pour l'Avancement des Sc. C.-R. de la 25. session Carthage (à Tunis)* 1896, II, Paris, 1897, 226—237. ††.

c. *Biologische Geographie.*

- Doumergue, F.**, Les hauts plateaux oranais de l'ouest au point de vue botanique. *Ass. Franç. pour l'Avancement des Sc. C.-R. de la 25. session Carthage (à Tunis)* 1896, II, Paris, 1897, 374—403.

d. *Anthropogeographie.*

- Bevölkerung Algeriens.** *Z. des K. Preussischen Statistischen Bureaus, Berlin*, 1897, 37, *Statistische Korrespondenz*, XLVIII.
- [**Duval**], Les cultures de Biskra. *A. forestières, Paris*, 1897, 36, 363—370.
- Karsten, Paula**, Einiges über die Araber von Nord-Afrika. *V. Berliner Ges. f. Anthropol., Ethnol. u. Urgeschichte, Berlin*, 1897, (372)—(376).
- Pallary, Paul**, Notes palethnologiques sur le Dahra oranais. *Ass. Franç. pour l'Avancement des Sc. C.-R. de la 25. session Carthage (à Tunis)* 1896, II, Paris, 1897, 761—767. ††.
- Testvin**, Note sur l'ethnologie du Mزاب. *B. S. dauphin. d'ethnol.*, 1896, Avril.
- Zaborowski**, L'assimilation des indigènes de l'Algérie. *Rev. Scientifique, Paris*, 1897, (4) 8, 587—591.

e. *Historische Geographie.*

- Blum, N.**, La croisade de Ximénès en Afrique. *B. trimestriel S. G. et Archéol. de la Province d'Oran, Oran*, 1897, 17, 319—366. †.
- Pallary, Paul**, Sur l'occupation romaine dans le Dahra oranais. *Ass. Franç. pour l'Avancement des Sc. C.-R. de la 25. session Carthage (à Tunis)* 1896, II, Paris, 1897, 752—760.

f. *Reiseführer.*

- Ballu, Albert**, Guide de Timgad (antique Thamugadi). 76 pag. planches. (Guides en Algérie et en Tunisie, à l'usage des touristes et des archéologues.) Paris, 1897, libr. Leroux. 18.
- Dumont, Louis-J.-F.**, Stations hivernales d'Algérie (climatothérapie des tuberculeux). 8 pag. Dax, [sans millésime], libr. Labèque. Saint-Vaury, l'auteur.
- Gsell-Fels, Th.**, Riviera, Südfrankreich, Corsica, Algerien und Tunis. 4. Auflage von „Südfrankreich“. (Meyer's Reisebücher.) Mit 25 Karten und 30 Plänen. XII-504 pag. Leipzig, 1897, Bibliographisches Institut. Geb. M. 10. 12.

g. Karten.

- Algérie**, Carte de l'—, à l'échelle de 1 : 50 000, dressée, gravée et publiée par le Service géographique de l'armée. Feuille n° 61: Marceau (département d'Alger). — Feuille n° 94: Saint-Arnaud (département de Constantine). — Feuille n° 109: Sidi Madjoub (département d'Alger). — Feuille n° 111: Souagui (département d'Alger). — Feuille n° 112: Aumale (département d'Alger). — Feuille n° 271: Lamoricière (département d'Oran). Paris, 1897, impr. du Dépôt de la guerre. Chaque feuille Fr. 1,50.
- Niox**, Cartes —. No. 9. Algérie, Tunisie, à l'échelle de 1 : 1 200 000. Paris, 1897, Delagrave, édit.

5. Marokko.

(Vergl. auch: Spanien.)

- Abad**, Michel, Le Maroc inconnu. *B. trimestriel S. G. et Archéol. de la Province d'Oran, Oran*, 1897, 17, 382—392.
- Amicis**, Edmondo de, Morocco, its people and places; tr. from the 13th Italian ed. by Maria Horror Lansdale. 2 vol. 8-253 and 8-226 pag. ††. *. Philadelphia, 1897, Henry T. Coates & Co. cl. \$ 5.
- Bernard**, Augustin, Une nouvelle carte du Maroc. *B. trimestriel S. G. et Archéol. de la Province d'Oran, Oran*, 1897, 17, 63—66.
- Canal**, J., Les colonnes d'Hercule. (Suite et fin.) Itinéraire d'Oran à Tanger. *B. trimestriel S. G. et Archéol. de la Province d'Oran, Oran*, 1897, 17, 1—29, 147—175. *.
- Cuevas y Espinach**, Teodoro, Colección de estudios referentes al Cajalato de Tetuán. *B. S. G. Madrid*, 1897, 39, 49—74.
- Drouet**, Francis, Au nord de l'Afrique. *B. S. normande G., Rouen*, 1896, 18, 102—124.
- Goll**, Hermann, Au Moghreb-El-Aksa, de mars à mai 1892. *Le Globe J. G., Genève*, 1897, 36, B., 116—124.
- Harris**, Walter B., The Nomadic Berbers of Central Morocco. *G. J., London*, 1897, 9, 638—645. 2*.
- , Walter B., The Roman Roads of Morocco. *G. J., London*, 1897, 10, 300—303. *.
- Jansen**, Hubert, Mitteilungen über die Juden in Marroko. *Globus, Braunschweig*, 1897, 71, 260—264, 358—363.
- Levy**, Victor, Souvenirs et impressions de voyage au Maroc coutumes et moeurs. *Abrégé du B. S. Hongroise G., Budapest*, 1897, 25, 27—30.
- Rouire**, Le Maroc. Positions respectives des puissances européennes dans la question marocaine. Le traité franco-marocain de 1845. L'avenir du Maroc. *Rev. de G., Paris*, 1897, 40, 409—415; 41, 8—14.
- Souvenirs** de voyage. Espagne, Portugal, Maroc, par J. W. 28 pag. Malines, (1897), R. van Velsen. Hors commerce.
- Vidal de la Blache**, P., La zone frontière de l'Algérie et du Maroc d'après de nouveaux documents. *A. de G., Paris*, 1897, 6, 357—363.

- Flotte de Roquevair**, R. de, Carte du Maroc, à l'échelle du 1 : 1 000 000. Notice et index bibliographique. 20 pag. Paris, 1897, Barrère.

6. Sahara.

(Vergl. auch: Algerien.)

- Attanoux**, J. Bernard d', Une mission française chez les Touareg de l'Est. *B. S. G. Comm. Bordeaux*, 1897, (2) 20, 124—127.
- [**Béhaque**, de], Le Bassin du Tchad et le Transsaharien. *A travers le Monde, Paris*, 1897, 133—134. ††.

- Bewaldung**, Die — einzelner Gebiete der Sahara. Von V. *Globus, Braunschweig*, 1897, 71, 109.
- Flamand**, G.-B., Mission au Gourara (28 mars—26 mai 1896). *C.-R. S. G., Paris*, 1897, 295—297.
- [**Foureau**], Mon neuvième voyage au Sahara et au pays Touareg. *C.-R. S. G., Paris*, 1897, 350—353.
- Gillot**, X., Le Sahara et la végétation désertique. *B. S. d'hist. naturelle d'Autun*, 1897, 9, 128—139.
- [**Gouraud**], Les Touareg. *Rev. Scientifique, Paris*, 1897, (4) 8, 219—220.
- Lahache**, J.-E., L'origine des eaux artésiennes de l'Oued R'hir (Sahara). *Rev. Scientifique, Paris*, 1897, (4) 7, 442—443.
- Lasz. Samu**, A Francia Szahara. [Die französische Sahara.] *Földrajzi Közlemények*, 25, 40—42.
- Noll**, Ned, Le Sahara Occidental. *A travers le Monde, Paris*, 1897, 353—356. ††.
- Schirmer**, Henri, L'exploration du Sahara par P. Vuillot. *A. de G., Paris*, 1897, 6, 461—464.
- Szahara**, a futó homokbuckái. [Die laufenden Sanddünen der Sahara.] *Földrajzi Közlemények*, 25, 31.
- Trépiéd**, Ch., Note sur l'ensemble des déterminations astronomiques M. Flamand. *C.-R. S. G., Paris*, 1897, 297—299.
- Vénukoff**, M., L'état actuel du chemin de fer transsaharien. *Rev. de G., Paris*, 1897, 40, 459—460.

7. Spanische Sahara-Küste.

- Bindloss**, Harold, A Visit to the Western Sahara. *Gentleman's Mag.*, 1897, October, 400—411.
- Zaytoun**, Fred. S., Cape Juby. *Scottish G. Mag., Edinburgh*, 1897, 13, 113—120.

8. Binnenländer des Sudan.

a. West-Sudan; Französisch Sudan.

- Baudry**, Le Niger économique. *B. S. G. Comm. Paris*, 1897, 19, 337—346.
- Berghaus**, Die französische hydrographische Niger-Mission. *Aus allen Weltteilen, Berlin*, 1897, 28, 426.
- Blanchard**, Émile, Tombouctou la Mystérieuse. [Nach Félix Dubois.] *J. des Savants, Paris*, 1897, 237—252, 300—314, 412—428.
- Chanoine**, Mission au Gourounsi. *B. S. G. Comm. Paris*, 1897, 19, 752—760.
- , J., Voies commerciales au Soudan. Les commerçants. Le commerce et son ennemi. *B. S. G. Comm. Paris*, 1897, 19, 760—765.
- , La mission — au Gourounsi. *La G.*, 1897, 11, 150—153. *
- Chemin de fer**, Le — du Sénégal au Niger. *A travers le Monde, Paris*, 1897, 17—20. ††. *
- Dubois**, Félix, Tombouctou la Mystérieuse. Illustré de nombreuses gravures uniquement exécutées d'après les photographies de l'auteur et de M. J. Drilhon. Edition du Figaro. 427 pag. ††. Paris, 1897, libr. Flammarion. Fr. 10.
- Förster**, Brix, Die Sonrhay. *Globus, Braunschweig*, 1897, 71, 193—195.
- , Brix, Hoursts Nigerexpedition. *Globus, Braunschweig*, 1897, 71, 113.
- Gouraud**, Le Soudan français. *Rev. Scientifique, Paris*, 1897, (4) 8, 413.
- , Soudan français. *C.-R. S. G., Paris*, 1897, 238—244.
- [—], Vom französischen Sudan. *Z. f. Schulgeogr., Wien*, 1897, 19, 84—86.
- Guillaumet**, Edouard, Le Soudan français. *B. S. normande G., Rouen*, 1896, 18, 197—217. *
- Guillot**, E., Le découverte du Niger. *B. S. G. Lille*, 1897, 28, 262—274.
- Hacquard**, Tombouctou et les Touareg. *B. S. G. Marseille*, 1897, 21, 431—433.

- Hourst**, Dans les rapides du Niger. *Le Mouvement G., Bruxelles*, 1897, 14, 121—125.
- , Du Sénégal au Dahomey. *B. S. G. Marseille*, 1897, 21, 47—51. *. — *Rev. Scientifique, Paris*, 1897, (4) 8, 289—300.
- , Du Sénégal au Niger. *B. S. G. Lyon*, 1897, 14, 272—281.
- , La mission Hourst. *B. S. G. Lille*, 1897, 28, 12—25.
- , Le Niger (de Tombouctou à l'embouchure du fleuve). *C.-R. S. G., Paris*, 1897, 26—50. * 1 : 4 500 000.
- , Sur le Niger de Tombouctou à l'embouchure du fleuve. *B. S. G. Comm. Paris*, 1897, 10, 433—458. *.
- , La conférence de M. —. *Rev. S. G. Tours*, 1897, 14, 42—48.
- , La Mission —. *B. S. G. Rochefort*, 1897, 10, 45—53.
- , Réception-conférence de M. —, chef de la mission hydrographique du Niger. *B. S. G. commerciale du Havre*, 1897, 67—77.
- Merchier, A.**, Les Français au Niger. *B. S. G. Lille*, 1897, 27, 301—306. *.
- , A., Mission Voulet et Chanoine au Mossi. *B. S. G. Lille*, 1897, 27, 225—228. ††. * 1 : 2 000 000.
- Meyer, Paul** Constantin, Erforschungsgeschichte und Staatenbildungen des Westsudan mit Berücksichtigung seiner historischen, ethnologischen und wirtschaftlichen Verhältnisse. *Ergänzungsheft No. 121 zu „Petermanns M.“, Gotha*, 1897, 107 pag. 4 * 1 : 10 000 000. M. 6,40.
- , Paul Konstantin, Erforschungsgeschichte und Staatenbildungen des Westsudan. I. Erforschungsgeschichte, Litteratur, Charakter d. Landes u. seiner Bewohner. *Diss. Leipzig*, 24 pag. Gotha, 1897. 4.
- Monnier, Marcel**, La Boucle du Niger. 32 pag. ††. (Bibliothèque illustrée des voyages autour du monde par terre et par mer, n° 1.) Paris, 1897, libr. Plon, Nourrit et Ce. 5 cent.
- Niger**, Le — entre les 9° et 15° de latitude nord. (Nach Toutée.) *Le Mouvement G. Bruxelles*, 1897, 14, 113—114.
- , Les missions françaises dans la boucle du Niger. Dans le Mossi. — La mission Band. — La mission Bretonnet. *B. Comité d'Afrique Française*, 1897, 7, 107—112.
- , Mission hydrographique du —. Par E. R. *Rev. Scientifique, Paris*, 1897, (4) 7, 108—110.
- , The valley of the —. [Nach Felix Dubois.] *The Dublin Rev., London*, 1897, 120, 410—413.
- Noll, Ned**, Le Mossi. La Mission du lieutenant Voulet. *A travers le Monde, Paris*, 1897, 257—260. ††.
- Quevaulliers**, Projet d'Exploration dans l'Adrar des Aoueliminden. *B. S. G. Comm. Bordeaux*, 1897, (2) 20, 145—148.
- Péroz, Etienne**, Au Soudan français. Souvenirs de guerre et de mission. 4^e édition. 473 pag. Paris, 1896, libr. C. Lévy. Fr. 7,50.
- Radliński, Ignacy**, Timbuktu. *Dodatek miesięczny do Przeglądu Tygodniowego, Warschau*, 1894, 2, 162—176. ††.
- Ravisi, Baron** Textor de, The Royal Niger Company's expedition. *The imp. and asiatic quarterly Rev., Woking*, 1897, (3) 3, 63—67.
- Robinson, Charles** Henry, Hausaland; or, Fifteen Hundred Miles through the Central Soudan. New ed. 320 pag. ††. Maps. London, Low. 2 s. 6 d.
- Salesse, De** Conakry au Niger. *B. Union G. du Nord de la France, Douai*, 1897, 18, 43—67. *.
- Staudinger, P.**, Der See Faguibine, ein neuer afrikanischer Landsee. *Naturw. Wochenschrift, Berlin*, 1897, 12, 56—57.
- Valbert, G.**, Le voyage de M. Félix Dubois à Tombouctou. *Rev. des deux mondes, Paris*, 1897, 130, 205—216.
- Vermeersch**, Histoire de la mission Baud-Vermeersch. *B. S. G. de l'Est, Nancy*, 1897, 10, 349—366.
- Voulet**, Au Mossi et au Gourounsi. *B. S. G. Comm. Paris*, 1897, 10, 729—751. *.

- Voulet-Chanoine**, Mission — au Mossi et au Gourounsi (1896—1897). Jonction du Soudan au Dahomey. Objet et marche de la mission, résultats obtenus; le pays et ses habitants. *C.-R. S. G., Paris*, 1897, 301—305.
- Vuillot, P.**, Les lacs de la région de Tombouctou. *C.-R. S. G., Paris*, 1897, 373—376. ††.
- [**Wauters, A. J.**], Le cours du Niger et les géographes français du dix-huitième siècle. *B. S. G. de l'Est, Nancy*, 1897, 19, 78—81.

- Marchand**, Service Géographique des Colonies. Mission Marchand, le Transnigérien, le Bandama et le Bacoé. Carte levée et dressée de 1892 à 1895 par —. 2 feuilles. 1:500 000. Paris, 1896.
- Spioq**, Service Géographique des Colonies. Carte de la boucle du Niger dressée par —, ayant pour base la carte de Binger et les travaux récents de Marchand... Avec un index alphabétique. 2 Bl. 1:1 500 000. Paris, 1897.

b. Centraler Sudan.

- [**Béhagle, de**], Le Bassin du Tchad et le Transsaharien. *A travers le Monde, Paris*, 1897, 133—134. ††.
- Schirmer, Henri**, La pénétration commerciale au Soudan central. *B. S. G. Comm. Paris*, 1897, 19, 590—598.

9. Senegambien.

(Vergl. auch: Küstenländer von Ober-Guinea, Französische Besitzungen.)

- Du Paty**, La population du Baoulé. *B. S. G. Toulouse*, 1897, 16, 406—408.
- Du Sorbiers de la Tourrasse, Joseph**, De la colonisation du Sénégal. 76 pag. Paris, 1897, libr. Savaète.
- Gambia**. Annual Report for 1896. Presented to both Houses of Parliament by Command of Her Majesty. July 1897. C.-8279.-19. 8 pag. London, 1897. ½ d.
- Imbert**, Reconnaissances au nord de Bakel. *B. S. G., Paris*, 1897, (7) 18, 312—339. ††. * 1:700 000.
- Meteorologische Beobachtungen am Gambia 1896**. *Met. Z., Wien*, 1897, 14, 179.

10. Küstenländer von Ober-Guinea.

a. Allgemeines.

- Förster, Brix**, Das deutsch-französische Grenzabkommen in Togo. *Globus, Braunschweig*, 1897, 72, 301—304. *.
- , Brix, Die englisch-französischen Streitfragen in Westafrika. *Globus, Braunschweig*, 1897, 72, 336—338. *.
- Trotter, J. K.**, An Expedition to the Source of the Niger. *G. J., London*, 1897, 10, 237—259, 386—401. ††. * 1:400 000.

b. Unabhängige Gebiete.

- Cook, O. F.**, Who should go to Liberia? *Liberia B.*, 1896, 9, 1—7.

c. Portugiesische Besitzungen.

- Iseghem, André van**, Les îles portugaises de l'Afrique. Causerie faite aux membres du Cercle africain de Bruxelles, le 2 janvier 1897. 21 pag. S. l. n. d. (1897).

d. Britische Besitzungen.

- Carter**, Gilbert T., The Colony of Lagos. *P. R. Colonial I.*, 1897, 28, 275—304, 468—497.
- French**, George K., The Gold Coast, Ashanti, and Kumassi. *National G. Mag., Washington*, 1897, 8, 1—15. ††.
- Gold Coast**. Annual Report for 1895. Presented to both Houses of Parliament by Command of Her Majesty. February 1897. C.-8279.-13. 34 pag. London, 1897. 2½ d.
- Annual Report for 1896. Presented to both Houses of Parliament by Command of Her Majesty. December 1897. C.-8650.-18. 28 pag. London, 1897. 2 d.
- Greely**, A. W., Rubber Forests of Nicaragua and Sierra Leone. *National G. Mag., Washington*, 1897, 8, 83—88.
- Harford-Battersby**, C., F., Bida and Benin. *The imp. and asiatic quarterly Rev., Woking*, 1897, (3) 3, 309—319.
- Musgrave**, George C., To Kumassi with Scott: A Description of a Journey from Liverpool to Kumassi with the Ashanti Expedition, 1895—96. With Illusts. from Sketches by Mr. H. C. Seppings Wright. 224 pag. London, Wightman. 4 s. 6 d.
- Parkes**, J. C. Ernest, The „Man-eating“ People of the Imperri. *T. Liverpool G. S.*, 1897, 5, 92—93.
- Pierson**, Arthur T., Seven Years in Sierra Leone, The Story of the Work of William A. B. Johnson, Missionary of the Church Missionary Society from 1816 to 1823 in Regent's Town, Sierra Leone, Africa. 252 pag. London, Nishet. 3 s. 6 d.
- Reindorf**, Carl Christian, History of the Gold Coast and Asante. 356 pag. Basel, 1895, Missionsbuchhandlung.
- Richards**, T. H. Hatton, The Gold Coast Colony. (Abstract.) *J. R. Col. I.*, 1897, 29, 36—40.
- Zahn**, F. M., Ein afrikanischer Geschichtsschreiber. [Carl Christian Reindorf.] *Petermanns M., Gotha*, 1897, 43, 289—293.

e. Französische Besitzungen.

(Vergl. auch: Senegambien.)

- Cavally**, La rivière —, colonie française de la côte d'ivoire. *B. S. G. Comm. Bordeaux*, 1897, (2) 20, 113—116.
- Clozel**, Fr.-J., Côte d'Ivoire: L'Indénié. *C.-R. S. G., Paris*, 1897, 260—262.
- Combes**, Paul, L'exploration du Bandama. *La Nature, Paris*, 1897, 25, 292—294. ††.
- Dahomey**, Une Délimitation de Frontière au —. *A travers le Monde, Paris*, 1897, 1—4. ††. *
- Fargeas**, Léonce, La Côte d'Ivoire. (Notes de séjour.) *B. S. G. Comm. Paris*, 1897, 19, 368—382. *
- Gallois**, Eugène, et Roger Arnette, La dernière Convention coloniale franco-allemande. Dahomey-Togoland. *B. S. G. Lille*, 1897, 28, 410—419. *
- Noll**, Ned, La Mission de délimitation de la Guinée Française. *A travers le Monde, Paris*, 1897, 201—204. ††.
- Nuélito**, E., Au Dahomey. Journal d'un officier de spahis. 237 pag. ††. Abbeville, 1897, libr. Paillart.
- Paroisse**, Georges, Kandiafara et le Compony (Rivières du Sud). *La G.*, 1896, 10, 28—29.
- Pobéguin**, Ch., Notes sur les lagunes de Grand-Lahou, de Fresco et les rivières Bandama et Yocoboué. *B. S. G., Paris*, 1897, (7) 18, 106—128, 230—251. 20*

- Togo**, Das deutsch-französische Abkommen über die Abgrenzung von —. *D. Kolonialblatt*, Berlin, 1897, 8, Beilage zu Nr. 21. 3 pag. *. [In deutscher u. französ. Sprache.] — *D. Kolonialztg.*, Berlin, 1897, N. Folge 10, 445—446. * 1 : 4 000 000.
- Wolff, Henri**, La Guinée française méridionale (Mellacorée). (Suite et fin.) *Rev. de G.*, Paris, 1897, 40, 30—35, 124—128.

- Pobéguin, H.**, Carte de la Région Cotière de Fresco au Cavally. (Côte d'Ivoire.) Levée et dressée par — par ordre de M. le gouverneur Binger. 1 : 150 000. 1896. 8 feuilles et un tableau d'assemblage 1 : 500 000. Paris, 1896.

f. Deutsche Besitzungen.

- Ambronn, L.**, Die astronomischen Beobachtungen Dr. Gruners auf der Reise im Togohinterlande in den Jahren 1894 und 1895. *M. v. Forschungsreisenden u. Gelehrten aus den D. Schutzgebieten*, Berlin, 1897, 10, 143—152.
- , L., Geographische Ortsbestimmungen des Grafen Zech im Togogebiet 1896. *M. v. Forschungsreisenden u. Gelehrten aus den D. Schutzgebieten*, Berlin, 1897, 10, 201—204.
- Amedjowe**, Meteorologische Beobachtungen von Missionar Seeger in —. *Met. Z.*, Wien, 1897, 14, 157—158.
- , Resultate der meteorologischen Beobachtungen in —. *M. v. Forschungsreisenden u. Gelehrten aus den D. Schutzgebieten*, Berlin, 1897, 10, 197—200.
- Büttner**, Zur Togokarte. *D. Kolonialztg.*, Berlin, 1897, N. Folge 10, Beilage 96, 458.
- Cohn, Fritz**, Astronomische Ortsbestimmungen von Graf Zech im Schutzgebiete von Togo. *M. v. Forschungsreisenden u. Gelehrten aus den D. Schutzgebieten*, Berlin, 1897, 10, 152—154.
- D[anckelman, Freiherr] v.**, Resultate der meteorologischen Beobachtungen der Station Bismarckburg 1893/94, nebst einigen Bemerkungen über meteorologische Beobachtungen in Sansanne Mangu im Februar 1896. *M. v. Forschungsreisenden u. Gelehrten aus den D. Schutzgebieten*, Berlin, 1897, 10, 89—94.
- Gallois, Eugène, et Roger Arnette**, La dernière Convention coloniale franco-allemande. Dahomey-Togoland. *B. S. G. Lille*, 1897, 28, 410—419. *.
- Grasbrände** und deren Schädigung der Vegetation im Togoland. *Der Tropenpflanzer. Z. f. tropische Landwirtschaft*, Berlin, 1897, 1, 243—245.
- Kratyi**, Resultate der meteorologischen Beobachtungen in —. [1895—96.] *M. v. Forschungsreisenden u. Gelehrten aus den D. Schutzgebieten*, Berlin, 1897, 10, 193—196.
- Krause, Gottlob Adolf**, Die wirtschaftliche Bedeutung der Aguä-Lagune in Togo. *Vossische Ztg.*, Berlin, 1897, No. 530.
- Misahöhe**, Die Resultate der meteorologischen Beobachtungen in —, Togoland von Dr. Gruner und E. Baumann 1892 bis 1895. *Met. Z.*, Wien, 1897, 14, 70—77.
- Mischlich, A.**, Aus einem Reisebericht des Missionars — in Bismarckburg. *M. v. Forschungsreisenden u. Gelehrten aus den D. Schutzgebieten*, Berlin, 1897, 10, 73—87. ††. *.
- Nachrichten** aus den deutschen Schutzgebieten. Togo. *D. Kolonialblatt*, Berlin, 1897, 8, 3, 48, 101, 134, 167—168, 196, 265, 320, 384, 419, 444—445, 467, 489—490, 634—636, 659—660, 695—696.
- Seidel, H.**, Die Küste und das Vorland der Togokolonie. *D. Kolonialztg.*, Berlin, 1897, N. Folge 10, 378—379, 390—393; Beilage, 89.
- , H., Instruktion für ethnographische Beobachtungen und Sammlungen in Togo. Im Auftrage der Direktion des Königlichen Museums für Völkerkunde in Berlin bearbeitet. *M. v. Forschungsreisenden u. Gelehrten aus den D. Schutzgebieten*, Berlin, 1897, 10, 1—25.

- Seidel, H.**, Instruktion für ethnographische Beobachtungen und Sammlungen in Togo. Zusammengestellt im Auftrage der Direktion des königl. Museums für Völkerkunde in Berlin und mit Zugrundelegung einer entsprechenden Instruktion für Deutsch-Ostafrika von v. Luschan. 64 pag. Berlin, 1897, E. S. Mittler & Sohn. M. 1,25.
- , H., Lome, die Hauptstadt der Togokolonie. *Aus allen Weltheilen*, Berlin, 1897, 28, 801—818.
- Togo**, Das deutsch-französische Abkommen über die Abgrenzung von —. *D. Kolonialblatt*, Berlin, 1897, 8, Beilage zu Nr. 21. 3 pag. *. [In deutscher u. französ. Sprache.] — *D. Kolonialztg.*, Berlin, 1897, N. Folge 10, 445—446. * 1 : 4 000 000.
- , Zu den Vorgängen im Hinterlande von —. *D. Kolonialztg.*, Berlin, 1897, N. Folge 10, 153—154. * 1 : 5 000 000.

- Gruner, H.**, Plan der Station Sansanne Mangu, aufgen. von —. 1 : 22 600. *D. Kolonialblatt*, Berlin, 1897, 8.
- Langhans, Paul**, Schutzgebiete Kamerun und Togo in 4 (farbigen) Blättern mit 16 Nebenkarten. 1 : 2 000 000. à 33,5 × 41,5 cm. (Aus: „Langhans, deutscher Kolonialatlas“.) Mit Begleitworten über die wirtschaftlichen Grundzüge des Schutzgebietes und Kartenquellen. Fol. 4 pag. Gotha, 1897, J. Perthes. M. 4. Auf Leinw. in Mappe oder in Taschenformat M. 5,60. Mit Stäben M. 7,20. Begleitworte allein M. 0,60.

g. Das untere Niger-Gebiet.

- Dufresne, Edouard**, Le Bas-Niger et les derniers explorateurs. *Le Globe J. G.*, Genève, 1897, 36, B., 111—115.
- Förster, Brix**, Nigeria und Nupe. *Globus, Braunschweig*, 1897, 71, 96—97.
- Irving, James**, Description of the Kingdom of Benin, written about the year 1630, and abridged from the folio edition of John Ogilby, published in 1670. *T. Liverpool G. S.*, 1897, 5, 94—101. †.
- Niger Delta**, Map of the —. *G. J., London*, 1897, 9, 218. * 1 : 500 000.
- Rouire**, Les territoires de la Campagnie anglaise du Niger. *Rev. de G., Paris*, 1897, 40, 36—47.
- Vandeleur, Seymour**, Nupe and Ilorin. *G. J., London*, 1897, 10, 349—374. * 1 : 1 000 000.

D. Aequatoriales Afrika.

1. Allgemeines.

- Cornet, J.**, La géologie du bassin du Congo d'après les connaissances actuelles. *Le Mouvement G., Bruxelles*, 1897, 14, 397—400, 421—423, 433—436, 471—474, 505—508.
- Goetzen, Comte de**, A travers l'Afrique de l'est à l'ouest. Traduit par E. D. *Le Tour du Monde, Paris*, 1897, N. Sér. 3, 1—60. ††. 2*.
- Kolb, Georg**, Spuren alter Kulturvölker in Ost-Afrika. *J.-Ber. Ver. E. Metz f.* 1896—97, Metz, 1897, 19, 62—71.
- Léotard, Jacques**, Les nouvelles traversées de l'Afrique: Maurice Versepuy et von Goetzen. *B. S. G. Marseille*, 1897, 21, 213—216. *.
- Müller, Curt**, Die Staatenbildung des oberen Uëlle- und Zwischenseen-Gebietes. Ein Beitrag zur politischen Geographie. *M. Ver. E. Leipzig*, 1896, Leipzig, 1897, 1—82. * 1 : 2 000 000. — Dissertation. Leipzig, 1897.
- Poskin, A.**, L'Afrique équatoriale. Climatologie, nosologie, hygiène. IX-478 pag. ††. *. *Bruxelles*, 1897, Société belge de librairie. Fr. 12.

- Richter, Julius**, Missionsrundschau. Ostafrika. *Allgemeine Missions-Z.*, Berlin, 1897, 24, 485—494, 528—540.
- Sasseville, Ernest de**, Recent Explorations in Equatorial Africa. *National G. Mag.*, Washington, 1897, 8, 88—91.
- W[auters], A. J.**, Les officiers de l'État du Congo dans les bassins du Nil et du Chari. *Le Mouvement G.*, Bruxelles, 1897, 14, 265—269. ††. *
- Werth, E.**, Alfred Kaisers Reisen in Ostafrika. *Globus, Braunschweig*, 1897, 72, 195.

2. Literatur, betreffend Stanley und Emin Pascha.

- Stanley, H. M.**, A legsötétebb Afrikában. Emin pasának Ekvatoria kormányzójának felkeresése, megszabadítása és visszavonulása. [Im dunkelsten Afrika. Aufsuchung, Befreiung und Rückzug Emin Paschas, Gouverneurs von Equatoria.] 2 Bde. ††. †. *. Budapest, 1897, Ráth Mór kiadása. F. 8. Prachtbd. F. 10.
- , **Henry M.**, In Darkest Africa; or, The Quest, Rescue and Retreat of Emin, Governor of Equatoria. With a Map and 150 Woodcut Illusts. New ed., Corrected and Revised throughout. XVIII-685 pag.††. London, Low. 5 s.
- , **H. M.**, és **Jephson, Mounteney A. J.**, A legsötétebb Afrikában. Emin Pasa és zendülés Ekvatoriában. [Im dunkelsten Afrika. Emin Pascha und der Aufruhr in Equatoria.] 634 pag. ††. *. Budapest, 1897, Ráth Mór kiadása. F. 3. In Prachtbd. F. 4.50.

3. Inseln der Biafra-Bai.

- [Esser], L'île San-Thomé et ses plantations.** *B. S. G. Comm. Bordeaux*, 1897, (2) 20, 204—207.
- Fernando Po.** *Földrajzi Közlemények*, 25, 26.
- Kingsley, Mary H.**, Travels in West Africa: Congo Français, Corisco and Cameroons. 16-743 pag. ††. New York, 1897, The Macmillan Co. cl., net, \$ 6,50. — London, Macmillan. net, 21 s.
- , Dasselbe. New and cheaper edition. 16-473 pag. ††. New York, 1897, The Macmillan Co. cl., \$ 4. — XIV-541 pag. ††. London, Macmillan. 7 s. 6 d.
- , **Miss —'s Travels in Africa.** *Nature, London*, 1897, 55, 416—417. ††.
- San-Thomé, L'île — et ses plantations.** [Nach Esser.] *B. S. G. commerciale du Havre*, 1897, 183—187.
- , L'île de — et ses plantations de caféiers et de cacaoyers. [Nach Esser.] *Le Mouvement G.*, Bruxelles, 1897, 14, 89—91. 2*.

4. Kamerun.

(Vergl. auch: Französisch-Kongo.)

- Debundja**, Meteorologische Beobachtungen in —. *M. v. Forschungsreisenden u. Gelehrten aus den D. Schutzgebieten*, Berlin, 1897, 10, 164—166.
- Deutschland's Stellung und Rechte am Niger.** *Die Grenzboten*, Leipzig, 1897, 56, II, 545—551.
- Esser**, Unsere westafrikanischen Kolonien und ihr portugiesischer Nachbar. *D. Kolonialztg.*, Berlin, 1897, N. Folge 10, Beilage, 9—15, 33—36.
- Hörhold, Karl**, Drei Jahre unter deutscher Flagge im Hinterland von Kamerun. Geschildert nach den Tagebuchblättern des — von Otto Riebe. 102 pag. Berlin, 1897, A. W. Hayn's Erben. M. 1.
- Kingley, M. H.**, The Ascent of Cameroons Peak and Travels in French Congo. *T. Liverpool G. S.*, 1897, 6, 36—52.

- Kingley, Mary H.**, Travels in West Africa, Congo Français, Corisco and Cameroons. 16-743 pag. ††. New York, 1897, The Macmillan Co. cl., net, \$ 6,50. — London, Macmillan. net. 21 s.
- , Dasselbe. New and cheaper edition. 16-473 pag. ††. New York, 1897, The Macmillan Co. cl., \$ 4. — XIV-541 pag. ††. London, Macmillan. 7 s. 6 d.
- , Miss —'s Travels in Africa. *Nature, London*, 1897, 55, 416—417. ††.
- Köppen, W.**, Zum Klima von Kamerun. *G. Z., Leipzig*, 1897, 3, 168—169.
- Meulemans**, Le régime des eaux de l'Ubangi et de la Sanga. *Le Mouvement G., Bruxelles*, 1897, 14, 101—102.
- Nachrichten** aus den deutschen Schutzgebieten. Kamerun. *D. Kolonialblatt, Berlin*, 1897, 8, 45—48, 101, 133—134, 287—289, 379—384, 414—419, 441—444, 467, 540—542, 571, 694—695.
- Passarge, Siegfried**, Land und Leute im Hinterlande von Kamerun. *M. G. Ges. Hamburg*, 1897, 18, 147—149. — *J.-Ber. Frankfurter Ver. f. G. u. Stat., Frankfurt a. M.*, 1897, 80, 152—153.
- Pflanzerleben**, Deutsches — im Urwalde von Kamerun. *Globus, Braunschweig*, 1897, 71, 155—157.
- Plantagenbau**, Der — in Kamerun. [Nach F. Wohltmann.] *Aus allen Weltteilen, Berlin*, 1897, 28, 22—23. ††.
- Schnauder, M.**, Astronomische Ortsbestimmungen von Premierlieutenant v. Besser in Kamerun. *M. v. Forschungsreisenden u. Gelehrten aus den D. Schutzgebieten, Berlin*, 1897, 10, 167—168.
- Sjöstedt, Yngve**, Die Säugethiere des nordwestlichen Kamerungebietes. *M. v. Forschungsreisenden u. Gelehrten aus den D. Schutzgebieten, Berlin*, 1897, 10, 25—45.
- Stein, Freiherr v.**, Anthropologisches, namentlich auch Zwerge in Kamerun. *V. Berliner Ges. f. Anthrop., Ethnol. u. Urgeschichte, Berlin*, 1897, (602)—(603).
- , Freiherr v., Ueber den Ossa-(Lungasi-) See, Kamerungebiet. *M. v. Forschungsreisenden u. Gelehrten aus den D. Schutzgebieten, Berlin*, 1897, 10, 155—164. * 1 : 100 000.
- Victoria**, Regenmessungen in — 1896. *M. v. Forschungsreisenden u. Gelehrten aus den D. Schutzgebieten, Berlin*, 1897, 10, 205.
- Virohow, Rud.**, Schädel der Bakwiri, Kamerun. *V. Berliner Ges. f. Anthrop., Ethnol. u. Urgeschichte, Berlin*, 1897, (154)—(159). ††.
- Wohltmann**, Bilder aus Kamerun. *D. Kolonialztg., Berlin*, 1897, N. Folge 10, 34. ††.
- , F., Der Kakaobau am Kamerun-Gebirge. *Der Tropenpflanzer. Z. f. tropische Landwirtschaft, Berlin*, 1897, 1, 5—8, 33—36. ††.
- , F., Die Bedeutung der chemischen Boden-Analyse für die Anlage von Pflanzungen und die Kamerun-Böden. *S.-Ber. Niederrhein. Ges. f. Natur- u. Heilkunde zu Bonn*, 1897, A, 54—67. — *Der Tropenpflanzer. Z. f. tropische Landwirtschaft, Berlin*, 1897, 1, 51—55. 1 Tabelle.
- , F., Kamerun und seine wirtschaftliche Bedeutung. *Aus allen Weltteilen, Berlin*, 1897, 28, 187—192.
- Zintgraff, Eugen**, Die Entdeckungsgeschichte Kameruns bis zu dessen Deutsch-
werdung. *J.-Ber. Frankfurter Ver. f. G. u. Stat., Frankfurt a. M.*, 1897, 80, 142—144.

Langhans, Paul, Schutzgebiete Kamerun und Togo in 4 (farbigen) Blättern mit 16 Nebenkarten. 1 : 2 000 000. à 33,5 × 41,5 cm. (Aus: „Langhans, Deutscher Kolonialatlas“.) Mit Begleitworten über die wirtschaftlichen Grundzüge des Schutzgebietes und Kartenquellen. Fol. 4 pag. Gotha, 1897, J. Perthes. M. 4. Auf Leinw. in Mappe oder in Taschenformat M. 5,60. Mit Stäben M. 7,20. Begleitworte allein M. 0,60.

5. Französisch-Kongo.

(Vergl. auch: Kamerun und Kongostaat.)

- Bouysson**, Mission agricole et scientifique. La région côtière du nord du Congo. Région du Bas-Ogooué. *C.-R. S. G., Paris*, 1897, 425—428.
- Centre de l'Afrique**, Impressions d'un Lillois dans un voyage au —. Par X. (Suite.) *B. S. G. Lille*, 1897, 27, 75—88, 110—114, 186—189; 28, 148—161, 218—238, 301—305, 387—399. 4*.
- Clozel**, F. J., De la Sangha à la Ouém. *B. S. G. de l'Est, Nancy*, 1897, 19, 23—42. * 1 : 8 000 000.
- Danzanvilliers**, Paul, Les reconnaissances géologiques de M. R. Thollon dans les vallées du Djoué et du Niari. *B. S. G., Paris*, 1897, (7) 18, 252—256. ††.
- Francesconi**, Gius., Sulla vita e i viaggi di Carlo Piaggia nell' Africa Centrale. 63 pag. Lucca, 1897, tip. Canbveti.
- Goffart**, F., Traité méthodique de géographie du Congo. Géologie. Hydrographie. Ethnographie. Productions naturelles. Organisation politique. Industrie. Commerce. Communications. Publication du „Club Africain d'Anvers“. 219 pag. ††. 27*. Anvers, 1897, Cl. Thibaut. Fr. 3,75.
- Hamy**, E. T., L'Age de pierre au Gabon. 3 pag. ††. (Extrait du Bulletin du Muséum d'histoire naturelle, 1897, No. 5, pag. 154.) Paris, 1897, impr. Nationale.
- Julien**, Du Haut-Oubangui vers le Chari par le Bassin de la rivière Kota (1^{er} mai — 5 octobre 1894). *B. S. G., Paris*, 1897, (7) 18, 129—178, 340—384, 496—518. * 1 : 400 000.
- Kingsley**, M. H., The Ascent of Cameroons Peak und Travels in French Congo. *T. Liverpool G. S.*, 1897, 5, 36—52.
- , Mary H., Travels in West Africa, Congo Français, Corisco and Camerons. 16-743 pag. ††. New York, 1897, The Macmillan Co. cl., net, \$ 6,50. — London, Macmillan. net, 21 s.
- , Mary H., Travels in West Africa, Congo Français, Corisco, and Camerons. New and cheaper ed. 16-473 pag. ††. New York, 1897, The Macmillan Co. cl., \$ 4. — XIV-541 pag. ††. London, Macmillan. 7 s. 6 d.
- , Miss —'s Travels in Africa. *Nature, London*, 1897, 55, 416—417. ††.
- Payer-Didelot**, Deux ans et demi au continent mystérieux. Notes et mémoires sur le Gabon-Congo et la côte occidentale d'Afrique. (Suite.) *B. S. G. de l'Est, Nancy*, 1897, 19, 1—17, 177—208, 397—422.
- Voulgre**, Le Congo français. Le Loango et la Vallée du Kouilou. 207 pag. cartes. Paris, 1897, libr. André et Ce. Fr. 2,50. 18.
- , A., Quelques mois au Congo français. (Communication faite à „Biarritz-Association“, le 7 janvier 1897.) Biarritz, 1897, impr. Lamaignère.
- W[auters]**, A. J., La rivière Sanga. *Le Mouvement G., Bruxelles*, 1897, 14, 277—279.
- W[—]**, A. J., Vers le lac Tchad. (Gentil.) *Le Mouvement G., Bruxelles*, 1897, 14, 109—110.
- W[—]**, A. J., Voyages dans la Sanga. *Le Mouvement G., Bruxelles*, 1897, 14, 64—66. ††.
- Wisser**, R., Las plantations des Hollandais au Congo français. *Le Mouvement G., Bruxelles*, 1897, 14, 386—388.

6. Portugiesisches Kolonialgebiet an der Westküste.

- Ambaka**, Le chemin de fer d'—. *Le Mouvement G., Bruxelles*, 1897, 14, 175—178. *.
- Andrade**, Alfredo de, Estudos do planalto do districto de Benguela do Bihé ao Mochico (1897). *B. S. G. Lisboa*, 1897, 16, 663—669.

- Esser, Max, Meine Reise nach dem Kunene im nördlichen Grenzgebiet von Deutsch-Südwest-Afrika. *V. Ges. E. Berlin*, 1897, 24, 103—113. 2*.
- , Unsere westafrikanischen Kolonien und ihr portugiesischer Nachbar. *D. Kolonialztg., Berlin*, 1897, N. Folge 10, Beilage, 9—15, 33—36.
- Friedrich, Paul, Die portugiesische Colonie Angola. *D. Rundschau f. G. u. Stat., Wien*, 1897, 20, 69—74. ††.
- Lecomte, Ernesto, Plan'alto do sul de Angola. Missões portuguezas. Caconda, Cacoto, Bihé e Bailundo. *B. S. G. Lisboa*, 1897, 16, 223—248.
- Mendonça Gaivão, João Mascarenhas Manuel de, Relatorio da viagem ão Cunene, emprehendida em octubre de 1896. *B. S. G. Lisboa*, 1897, 16, 203—222. * 1: 500 000.
- Nusser-Asport, Chr., Eisenbahnbau in Westafrika. *Aus allen Weltteilen, Berlin*, 1897, 28, 524—525.
- Postma, D., Eenige schetsen voor eene geschiedenis van de trekboeren thans bekend onder den naam van de gereformeerde gemeente te St. Januario Humpata, district Mossammedes, prov. Angola, op de westkust van Zuid-Afrika. 332—2 pag. ††. Amsterdam-Pretoria, Boekhandel, vh. Höveker & Wormser. F. 1,90. Geb. F. 2,40.

7. Kongostaat

(Vergl. auch: Französisch-Kongo.)

a. Allgemeines.

- Angouard, Prosper, En chemin de fer de Matadi à l'Inkissi. *Le Mouvement G., Bruxelles*, 1897, 14, 541—544, 553—555. ††.
- Brasseur, Clément, L'Urua et le Katanga. Introduction par A. J. W[auters]. *Le Mouvement G., Bruxelles*, 1897, 14, 409—415, 423—426, 436—438, 447—450. *.
- Briart, P., Le Mfni et le Lac Léopold II. *Le Mouvement G., Bruxelles*, 1897, 14, 440—441.
- Danco, P., Le Congo. *B. S. R. G. Anvers*, 1897, 21, 23—42.
- Donny, Manuel du voyageur et du résident au Congo, publié sous la direction du —. 3 vol. 342, 215 et 428 pag. ††. plans. *. Bruxelles. Fr. 10.
- État indépendant du Congo, Participation de l'— à l'exposition internationale de Bruxelles, mai—novembre 1897. Par M. *B. S. R. Belge G., Bruxelles*, 1897, 21, 479—516.
- Förster, Brix, Neue Forschungen am Lualaba und Luapula. *Globus, Braunschweig*, 1897, 71, 292—293. * 1: 4 800 000.
- Garnier, Christian, L'état du Congo d'après l'exposition de Bruxelles-Tervueren. *Rev. de G., Paris*, 1897, 41, 425—432. 2*.
- Glaves Reise vom Tanganjikasee zum Kongo. Die Herrschaft des Kongostaates westlich vom Tanganjika. *Globus, Braunschweig*, 1897, 72, 278—285. ††.
- Goffart, Ferdinand, Traité méthodique de géographie du Congo. Géologie, orographie, hydrographie, ethnographie, productions naturelles; organisation politique, industrie, commerce, communications. 219 pag. ††. 27*. (Publication du Club africain d'Anvers.) Anvers, 1897, Cl. Thibaut. Fr. 3,75.
- Henning, L., Die Kongoausstellung in Brüssel-Tervueren 1897. *Globus, Braunschweig*, 1897, 72, 101—105.
- Hinde, Sidney Langford, The Fall of the Congo Arabs. VIII-308 pag. ††. *. London, 1897, Methuen & Co. 12 s. 6 d.
- , Le livre du Dr. —. *Le Mouvement G., Bruxelles*, 1897, 14, 450—452.
- Jullien, A., Au Congo. Première causerie. 31 pag. ††, Bruxelles, 1897, Société belge de librairie. Fr. 1.
- Kethulle, de la, Le pays des Niams-Niams. *B. S. R. G. Anvers*, 1897, 21, 141—155.
- Kimuenza. *Le Mouvement G., Bruxelles*, 1897, 14, 531—533. * 1: 530 000.

- Kongó-állam, A** —. [Der Kongostaat.] *Földrajzi Közlemények*, 25, 31.
- Lao Léopold II, Le** —. *Le Mouvement G., Bruxelles*, 1897, 14, 337—340. *.
- Laurent, Emile**, Lettres congolaises (deuxième série). (Extr. de la „Rev. de l'Université de Bruxelles“.) 36 pag. Bruxelles, 1896, F. Bruylant. Fr. I.
- Lecleroq, Jules**, Le Congo doit être notre Java. *B. S. R. Belge G., Bruxelles*, 1897, 21, 193—200.
- , Jules, Le Java et le Congo au point de vue colonial. *B. S. R. G. Anvers*, 1897, 21, 197—213.
- Lualaba és Luapala**. [Lualaba und Luapala.] *Földrajzi Közlemények*, 25, 164
- Milz**, Dans le haut Uellé. Causerie faite aux membres du cercle, le samedi 27 mars 1897. (Publication du Cercle africain de Bruxelles.) 21 pag. Bruxelles, 1897, impr. Van Campenhout, frères et soeurs.
- Missionsreisen in Marungu und Itawa**. *Petermanns M., Gotha*, 1897, 43, 187—189. * I: 750 000.
- Muata-Yambo**, Chez le —. *Le Mouvement G., Bruxelles*, 1897, 14, 469—471.
- Romans, Baron de**, La mission Versepuy au lac Albert-Édouard et dans le bassin de l'Aruwimi. *Le Mouvement G., Bruxelles*, 1897, 14, 49—53. ††.
- Salisbury, The Congo State: a revelation**. *The United Service Mag., London*, 1896, N. Ser. 13, 314—330.
- Stache, E.**, De Benda-Bendi à Gallikoko. (Kassaï-Sankuru.) *Le Mouvement G., Bruxelles*, 1897, 14, 25—27. ††.
- Stanley, Henry M.**, Captain Salisbury's Congo „revelations“. *The United Service Mag., London*, 1896, N. Ser. 13, 645—652.
- Thonner, Franz**, Das Gebiet des Mongalafusses in Centralafrika (Kongostaat). Nach eigenen Forschungen. *Globus, Braunschweig*, 1897, 72, 117—121. ††.
- , Fr., L'hinterland d'Upoto, la station de Ngali et ses environs. *Le Mouvement G., Bruxelles*, 1897, 14, 484—486. ††.
- Ubangi**, Dans le coude de l'—. *Le Mouvement G., Bruxelles*, 1897, 14, 445—447. * I: 2 000 000.
- Wamfumus**, Le pays des — entre le Pool, le Kassaï et le Kwango. *Le Mouvement G., Bruxelles*. 1897, 14, 61—63. * I: 370 000.
- Wauters, A. J.**, Le cours du Congo. Le fleuve supérieur de sa source aux Stanley-Falls. *Le Mouvement G., Bruxelles*, 1897, 14, 577—580.
- , A. J., Le Lualaba et le Luapala. Les découvertes géographiques du lieutenant Brasseur. *Le Mouvement G., Bruxelles*, 1897, 14, 127—128.
- , A. J., L'Urua, pays des Balubas. Historique de la découverte. Description du pays. Reconnaissance du Lualaba (Kamolondo) et du Luapula (Luvua) par Clément Brasseur. L'ancien lac Kamolondo et la porte d'Enfer. Coup d'œil d'ensemble sur la chaîne des Mitumbas. *Le Mouvement G., Bruxelles*, 1897, 14, 133—141, 157—162, 169—175, 205—208. ††. 3*.
- W[auters], A. J.**, Carte de l'État indépendant du Congo. Rédaction de la Carte. *Le Mouvement G., Bruxelles*, 1897, 14, 150—151.
- W[—], A. J.**, La région des grands lacs. Septième feuille de la carte de l'État indépendant du Congo. *Le Mouvement G., Bruxelles*, 1897, 14, 313—315. * I: 2 000 000.
- W[—], A. J.**, Notre carte de l'État indépendant du Congo. Huitième feuille. Les monts de Cristal et le cours du Congo entre l'Océan et le confluent de la Sanga. *Le Mouvement G., Bruxelles*, 1897, 14, 536—537.

b. Physische Geographie.

- Brasseur**, Les mines de cuivre du Katanga. *Le Mouvement G., Bruxelles*, 1897, 14, 351—352.
- Cornet, J.**, Observations sur les terrains anciens du Katanga faites au cours de l'expédition Bia-Francqui (1891—93). *A. S. Géol. Belgique, Liège*, 1896—97, 24, 25—190. ††. †. 5*. — 171 pag. ††. *. Liège, 1897, impr. H. Vaillant-Carmanne.

- Meulemans**, Le régime des eaux de l'Ubangi et de la Sanga. *Le Mouvement G., Bruxelles*, 1897, 14, 101—102.
- Observations météorologiques**, Les — au Congo. [Nach A. Lancaster.] *Le Mouvement G., Bruxelles*, 1897, 14, 361—363.
- Vincent**, J., Instructions pour effectuer des observations météorologiques dans les régions tropicales et plus particulièrement au Congo. (Extrait de l'„Annuaire de la Société belge d'astronomie“, 1897.) 25 pag. ††. Bruxelles, 1897, Institut national de géographie. Fr. 1. 12.
- Wauters**, A. J., Comment le Congo traverse la chaîne des monts de Cristal. *Le Mouvement G., Bruxelles*, 1897, 14, 557—559.
- , A. J., Les bas-fonds de l'ancienne mer centrale du haut bassin congolien. *Le Mouvement G., Bruxelles*, 1897, 14, 565—567.

c. *Biologische Geographie.*

- Café**, Les cultures du — au Congo. *Le Mouvement G., Bruxelles*, 1897, 14, 219—220.
- Durand**, Th., et H. Schinz, Etudes sur la flore de l'Etat indépendant du Congo. *Mém. couronnés et autres Mém. publiés par l'Ac. R. de Belgique, Bruxelles*, 1896, 53. 368 pag. — Bruxelles, 1896, F. Hayez. Fr. 4.
- Entomologie congolaise**. *Le Mouvement G., Bruxelles*, 1897, 14, 102—103. ††.
- Kollbrunner**, E., Die Flora des Kongostaates. *D. Rundschau f. G. u. Stat., Wien*, 1897, 19, 311—314.
- Wilverth**, E., Les poissons du Congo. *Le Mouvement G., Bruxelles*, 1897, 14, 460—462, 486—488, 495—497, 512—513.

d. *Anthropogeographie.*

- Chemin de fer**, Le — du Congo. Rapport annuel du conseil d'administration. *Le Mouvement G., Bruxelles*, 1897, 14, 18—21.
- Congo**, Le — et l'industrie belge. *Le Mouvement G., Bruxelles*, 1897, 14, 257—258.
- Cornet**, J., L'âge de la pierre dans le Congo occidental. *Le Mouvement G., Bruxelles*, 1897, 14, 53—55.
- Grabowsky**, F., Die Steinzeit am Congo. *Globus, Braunschweig*, 1897, 71, 146.
- Pourbaix**, V., Le commerce de l'Etat indépendant du Congo. (Publication de la Société d'études coloniales, pag. 187—250.) Bruxelles, 1897, impr. A. Lesigne. Fr. 1,50.
- W[auters]**, A. J., Le chemin de fer du Congo. La dernière étape. *Le Mouvement G., Bruxelles*, 1897, 14, 529—531.

e. *Historische Geographie.*

- Ans**, Après vingt —. [Eroberungsgeschichte des Kongostaates.] *Le Mouvement G., Bruxelles*, 1897, 14, 229—230.
- Commerce**, Historique du — européen au Congo. *Le Mouvement G., Bruxelles*, 1897, 14, 302—304, 349—351.

f. *Karten.*

- Brasseur**, Clément, Carte de l'Urna et du Katanga avec ses itinéraires, dressée par —, 1893—1896. 1 : 2 000 000. 31 × 30 cm. Supplément au „Mouvement Géographique“, 1897, 29 août.
- Wauters** A.-J., Carte de l'Urna, pays des Balubas. Le Kamolondo et la Luvua, la chaîne des Mitumbas, dressée par — à l'échelle du 2 000 000. 21,0 × 35,3 cm. Supplément au „Mouvement Géographique“, 1897, 21 mars.
- , A.-J., Carte du Bas-Congo, donnant le tracé du chemin de fer à l'échelle de 1 : 1 000 000. Bruxelles, 1896. Fr. 1.
- , A.-J., Carte du Bas Congo donnant le tracé du chemin de fer de Matadi au Stanley-Pool, à l'échelle de 1 : 1 000 000. Bruxelles, 1896. Fr. 1.

- Wauters, A.-J.**, État indépendant du Congo. Carte des 200 premiers kilomètres du chemin de fer du Congo à l'échelle de 1 : 100 000. Deuxième édition. Bruxelles, 1896. Fr. 2.
- , A.-J., Le cours du Congo depuis l'Océan jusqu'au confluent de la Sanga. 1 : 2 000 000. 50 × 35 cm. Feuille VIII de la carte de l'État indépendant du Congo. Supplément au „Mouvement géographique“ du 21 novembre 1897.

8. Centrales Seengebiet.

- Moëro**, Le lac — et le delta du Luapula. *Le Mouvement G., Bruxelles*, 1897, 14, 27—29.
- Moore**, J. E. S., On the General zoological Results of the Tanganyika Expedition. *P. Zool. S. London*, 1897, 436—439.
- , J. E. S., The Fresh-Water Fauna of Lake Tanganyika. *Nature, London*, 1897, 56, 198—200. ††.
- , J. E. S., The Physiographical Features of the Nyasa and Tanganyika Districts of Central Africa. *G. J., London*, 1897, 10, 289—300. ††. 3*.
- Tanganika**, Aux lacs — et Moëro. (Nach John Gibbs.) *Le Mouvement G., Bruxelles*, 1897, 14, 230—233.
- Tanganyika** tó, a. [Der Tanganyika-See.] *Földrajzi Közlemények*, 25, 167.
- Watson**, A. Blair, Lake Mweru and the Luapula Delta. *G. J., London*, 1897, 9, 58—60.
- Wauters**, A. J., Comment le bassin de l'ancienne mer intérieure „Albert-Édouard“ a été rattaché au bassin du Nil par la Semliki. *Le Mouvement G., Bruxelles*, 1897, 14, 1—6, 13—18. ††. 4* 1 : 2 000 000.
- W[auters]**, A. J., Le lac Kivu et le Russisi. *Le Mouvement G., Bruxelles*, 1897, 14, 88—89. * 1 : 1 350 000.

Wauters, A.-J., Carte de la région des lacs, dressée par —. 1 : 2 000 000. 47 × 30 cm. Supplément au „Mouvement Géographique“, 1897, 4 juillet.

9. Britisch Ost-Afrika.

- Ashe**, Robert P., Two Kings of Uganda; or, Life by the Shores of the Victoria Nyanza. Being an Account of a Residence of Six Years in Eastern Equatorial Africa. New and Cheaper Ed. 308 pag. ††. Maps. London, Low. 2 s. 6 d.
- Baumann**, Oscar, Der Sansibar-Archipel. Ergebnisse einer mit Unterstützung des Vereins für Erdkunde zu Leipzig 1895/96 ausgeführten Forschungsreise. Zweites Heft: Die Insel Sansibar und ihre kleineren Nachbar-Inseln. *Wissensch. Veröffentlichungen Ver. E. Leipzig*, 1897, 3, Heft 2. 48 pag. 2* 1 : 200 000, 1 : 10 000. — 48 pag. Mit einer Originalkarte der Insel u. einem Plane der Stadt Sansibar. Leipzig, 1897, Duncker & Humblot. M. 2,20.
- Brunet**, Louis, Zanzibar. *Rev. de G., Paris*, 1897, 40, 423—426.
- Challé-Long bey**, Lettre au sujet du lac situé entre le lac Ukéréoue et le lac Muotan N'zigueh. *B. I. égyptien, Le Caire*, 1897, (3) 7, 16—20.
- Craufurd**, Clifford H., Journeys in Gosha and beyond the Deshek Wama (Lake Hardinge). *G. J., London*, 1897, 9, 54—58. * 1 : 1 500 000.
- Francesconi**, Gius., Sulla vita e i viaggi di Carlo Piaggia nell' Africa Centrale. 63 pag. Lucca, 1897, tip. Canovetti.
- Handel von Sansibar** 1896. *D. Kolonialblatt, Berlin*, 1897, 8, 576—587.
- Harding**, A., Report on the condition and progress of the East Africa Protectorate from its establishment to the 20th July, 1897. Presented to both Houses of Parliament by Command of Her Majesty. December 1897. C. 8683. 68 pag. * 1 : 1 584 000. London. 1 s. 1 d.

- Harrasowsky, De**, Les lacs de Rodolphe et de Stéphanie (Rudolph und Stephanie-see). Découverts par les explorateurs austro-hongrois MM. de Teleki et de Höhnel. *Rev. de G., Paris*, 1897, 40, 290—299.
- Hobley, C. W.**, Notes on a Journey round Mount Masawa or Elgon. *G. J., London*, 1897, 9, 178—185. ††. * 1: 500 000.
- Kolb, George**, Beiträge zu einer geographischen Pathologie Britisch-Ost-Afrikas. 50 pag. †. Giessen, 1897. (Leipzig, G. Fock.) M. 1.
- Lucas, C. P.**, A Historical Geography of the British Colonies. Vol. IV. South and East Africa. Part 1. Historical. 350 pag. Maps. 6 s. 6 d. — Part 2. Geographical. 156 pag. Maps. 3 s. 6 d. Oxford, 1897, The Clarendon Press.
- Macdonald, J. R. L.**, Soldiering and Surveying in British East Africa, 1891—1894. 340 pag. ††. Maps. London, E. Arnold. 16 s.
- Romans, Baron de**, La mission Versepuy au lac Albert-Édouard et dans le bassin de l'Aruwimi. *Le Mouvement G., Bruxelles*, 1897, 14, 49—53. ††.
- Salesses, E.**, Le chemin de fer de l'Uganda. *Le Mouvement G., Bruxelles*, 1897, 14, 582—584, 605—607.
- Smith, Die Expedition von Donaldson** —. Von G. v. H. *D. Rundschau f. G. u. Stat., Wien*, 1897, 19, 364—367.
- Uganda and Unyoro.** [Nach Vandeleur.] *The Dublin Rev., London*. 1897, 120, 198—199.
- angol gyarmat. [Die englische Colonie Uganda.] *Földrajzi Közlemények*, 25, 31—32.
- , L'—. *Le Mouvement G., Bruxelles*, 1897, 14, 163—164.
- Vandeleur**, Exploration de l'Unyoro et du Haut Nil. *Le Mouvement G., Bruxelles*, 1897, 14, 193—197, 208—210. *.
- , C. F. S., Two Years' Travel in Uganda, Unyoro, and on the Upper Nile. *G. J., London*, 1897, 9, 369—393. * 1: 1 000 000.
- Zanzibar.** *M. aus dem Gebiete des Seewesens, Pola*, 1897, 25, 247—270. ††.
- , L'Isola di — secondo una recente pubblicazione. [Oscar Baumann.] *B. S. G. Italiana, Roma*, 1897, (3) 10, 177—182. * 1: 300 000.

10. Deutsch Ost-Afrika.

a. Landeskunde und Reisen.

- Barré, H.**, Notes sur l'empire colonial de l'Allemagne. (Suite et fin.) Afrique. Afrique Orientale Allemande (Deutsch Ostafrika). *B. S. G. Marseille*, 1897, 21, 25—40.
- [Berg]**, Das Bezirksamt Mikindani. *M. v. Forschungsreisenden u. Gelehrten aus den D. Schutzgebieten, Berlin*, 1897, 10, 206—222.
- Brard, Der Victoria-Nyansa.** *Petermanns M., Gotha*, 1897, 43, 77—80. * 1: 750 000.
- Buchwald, Johannes**, Westusambara, die Vegetation und der wirtschaftliche Werth des Landes. *Der Tropenpflanzer. Z. f. tropische Landwirtschaft, Berlin*, 1897, 1, 58—60, 82—85, 105—108.
- Eiffe, F.**, Reiseskizzen aus Deutsch-Ostafrika. *D. Kolonialztg., Berlin*, 1897, N. Folge 10, Beilage, 47—48.
- Henri**, De Kiroundou au Tanganika. Causerie faite aux membres du Cercle, le samedi 31 octobre 1896. (Publication du Cercle africain de Bruxelles.) 19 pag. ††. Bruxelles, 1896, Ch. Bulens.
- Kilimandscharo, Der** —. [Nach Georg Volkens.] *D. Kolonialztg., Berlin*, 1897, N. Folge 10, 306—308. ††.
- Lieder, [Georg]**, Reise von der Mbampa-Bai am Nyassa-See nach Kissware am Indischen Ozean. Nach dem Tagebuche des Geologen —. *M. v. Forschungsreisenden u. Gelehrten aus den D. Schutzgebieten, Berlin*, 1897, 10, 95—142. * 1: 800 000.
- Mafia, Die Insel** —. [Nach Oskar Baumann.] *Jb. der Astron. u. Geophysik, Leipzig*, 1897, 7, 204—207.

- Merensky**, Ein Besuch beim alten Merere von Utengula. Nach einem Vortrage von — in der „Geographischen Gesellschaft“ zu Greifswald. *Aus allen Weltteilen*, Berlin, 1897, 28, 613—620.
- Mongiardini**, F., La colonia tedesca dell' Africa Orientale. *Riv. Marittima*, Roma, 1896, No. 12.
- Müller**, Gustav, Die deutsche evangelische Mission in unsern afrikanischen Kolonien. I. Deutsch-Ostafrika. *Afrika*, Berlin, 1897, 4, 22—29.
- Nachrichten** aus den deutschen Schutzgebieten. Deutsch Ostafrika. *D. Kolonialblatt*, Berlin, 1897, 8, 3, 42—44, 69, 98—101, 130—132, 167, 194—196, 229—236, 260—265, 284—287, 313—320, 374—379, 409—414, 438—441, 466—467, 486—489, 511—512, 569—571, 632—634, 653—659, 699, 719—722. ††. *
- Neubaur**, Die deutschen Kolonien. I. Deutschostafrika. *Die Umschau*, Frankfurt a. M., 1897, 1, 367—371, 384—389.
- Ramsay**, Uha, Urundi und Ruanda. *M. v. Forschungsreisenden u. Gelehrten aus den D. Schutzgebieten*, Berlin, 1897, 10, 177—181.
- Stadlbaur**, Turu. *M. v. Forschungsreisenden u. Gelehrten aus den D. Schutzgebieten*, Berlin, 1897, 10, 169—176. ††.
- Stuhlmann**, F., Bericht über das deutsch-portugiesische Grenzgebiet am Ruvuma. *M. v. Forschungsreisenden u. Gelehrten aus den D. Schutzgebieten*, Berlin, 1897, 10, 182—188.
- Triloff**, P. Hermann, Die Schambalai oder West-Usambara, nach einer Skizzenkarte des Missionars Lang-Heinrich zu Wuga und verschiedenen gedruckten und ungedruckten Quellen, im Masstab 1 : 125 000, bearbeitet von —. *Petermanns M.*, Gotha, 1897, 43, 289. * 1 : 200 000.
- Trotha**, v., Meine Bereisung von Deutsch-Ostafrika. Vortrag, gehalten in der Sitzung der Gesellschaft für Erdkunde am 12. Juni 1897. 96 pag. Berlin, 1897, B. Brigl. M. o. 50.
- Voeltzkow**, A., Wissenschaftliche Ergebnisse der Reisen in Madagascar und Ostafrika in den Jahren 1889—1895. *Abh. Senckenberg. Naturf. Ges., Frankfurt a. Main*, 1897, 21, Heft 1. 252 pag. ††. 12†. 3*. M. 24.
- Volksen**, Geo., Der Kilimandscharo. Darstellung der allgemeinen Ergebnisse eines 15monatigen Aufenthalts im Dschaggalande. IX-388 pag. ††. 11†. *. Berlin, 1897, D. Reimer. M. 8. Geb. M. 10.

b. Geodäsie.

- Ambronn**, L., Astronomische Ortsbestimmungen von Hauptmann Ramsay am Tanganyika-See im Jahre 1896. *M. v. Forschungsreisenden u. Gelehrten aus den D. Schutzgebieten*, Berlin, 1897, 10, 232—233.
- , L., Geographische Ortsbestimmungen, ausgeführt von Herrn Hauptmann Ramsay bei Gelegenheit verschiedener Reisen in Ostafrika. Berechnet von —. *M. v. Forschungsreisenden u. Gelehrten aus den D. Schutzgebieten*, Berlin, 1897, 10, 60—63.
- D[anokelman, A. Freiherr] v.**, Bemerkungen zur Karte des deutsch-portugiesischen Grenzgebietes an der Ruvumamündung. *M. v. Forschungsreisenden u. Gelehrten aus den D. Schutzgebieten*, Berlin, 1897, 10, 189. * 1 : 100 000.
- Kiepert**, H., Bemerkungen zur Karte: Liederse Reise von der Mbampa-Bai zum Indischen Ocean. *M. v. Forschungsreisenden u. Gelehrten aus den D. Schutzgebieten*, Berlin, 1897, 10, 142. * 1 : 800 000.
- , Richard, Begleitworte zur Karte 4. Neue Aufnahme von Capus und v. Wulffen in Unyamwesi. *M. v. Forschungsreisenden u. Gelehrten aus den D. Schutzgebieten*, Berlin, 1897, 10, 234. * 1 : 300 000.

c. Physische Geographie.

- Manow**, Resultate der Meteorologischen Beobachtungen in — (Kondeland, Deutsch-Ostafrika). *Met. Z., Wien*, 1897, 14, 177—179.

- Meteorologische Beobachtungen** in Deutsch-Ostafrika. [1892-97.] *M. v. Forschungsreisenden u. Gelehrten aus den D. Schutzgebieten*, Berlin, 1897, 10, 222—231.
- N[eu]mayer**, Bericht der Deutschen Seewarte über die Ergebnisse der magnetischen Beobachtungen in dem deutschen Küstengebiet und in den deutschen Schutzgebieten während des Jahres 1896. — Magnetische Beobachtungen an der Ostküste von Afrika. *A. d. Hydrogr. u. Maritimen Met.*, Berlin, 1897, 25, 304—308.
- Volcan**, Un — en activité au Congo. [Kirunga. Nach Graf Götzen.] *Le Mouvement G.*, Bruxelles, 1897, 14, 38—41.
- Wohlmann**, F., Die Ergebnisse der chemischen Untersuchung deutsch-ostafrikanischer Böden. *S.-Ber. Niederrhein. Ges. f. Natur u. Heilkunde zu Bonn*, 1897, A., 108—123. — *Der Tropenpflanzer. Z. f. tropische Landwirtschaft*, Berlin, 1897, 1, 129—138. ††.

d. Biologische Geographie.

- Deutsch-Ost-Afrika**. Wissenschaftliche Forschungsergebnisse über Land und Leute unseres ostafrikanischen Schutzgebietes und der angrenzenden Länder. Band 4. Lief. 2—8. Die Thierwelt Ost-Afrikas und der Nachbargebiete. Herausgegeben unter Redaktion von K. Möbius. — 2. 3. H. Stadelmann u. R. Lucas, Hymenopteren. 74 pag. †. — W. Weltner, Cladoceren. 14 pag. 2 †. — V. Vavra, Ostracoden. 28 pag. ††. — Raph. Blanchard, Hirudineen, Blutegel. 9 pag. ††. †. — Ludw. Böhmig, Turbellarien. 15 pag. †. — W. Weltner, Coelenteraten und Süßwasserschwämme. 8 pag. ††. — Fr. Schaudinn, Rhizopoda, Wurzelfüssler. 13 pag. †. — E. v. Martens, Beschaltete Weichthiere. pag. 1—112. — M. 20. — 4. 5. E. v. Martens, Beschaltete Weichtiere. (Schluss.) V pag. u. 113—308. 7 †. — A. Collin, Eingeweidewürmer und Räderthiere. 13 pag. ††. — M. 20. — 6 bis 8. H. J. Kolbe, Käfer und Netzflügler. 368-42 pag. 5 †. — M. 30. — Berlin, 1897, D. Reimer. à M. 10.
- Fitzner**, Rudolf, Die Pflanzen in Deutsch-Ostafrika. *Aus allen Weltteilen*, 1897, 28, 735—746, 767—778, 817—824.

e. Anthropogeographie.

- Arning**, Wilhelm, Die Wahehe. *M. v. Forschungsreisenden u. Gelehrten aus den D. Schutzgebieten*, Berlin, 1897, 10, 46—60.
- Bülow**, F. J. v., Die Verkehrsverhältnisse in Ostafrika und der Ochsenwagen. *D. Kolonialztg.*, Berlin, 1897, N. Folge 10, Beilage, 25.
- Central-Eisenbahn**, Die Deutsch-Ostafrikanische —. *Kol. Jb.*, Berlin, 1897, 9, 1—15. * 1: 10 000 000.
- Fitzner**, Rudolf, Ein deutscher Dampfer für den Tanganyika. *Aus allen Weltteilen*, Berlin, 1897, 28, 265—274. ††. *. — (Sammlung geographischer u. kolonialpolitischer Schriften, herausgegeben von Rud. Fitzner. Nr. 5.) 15 pag. ††. *. Berlin, 1897, H. Paetel. M. 0,50.
- Pangani-Projekt**, Das grosse —. *Kol. Jb.*, Berlin, 1897, 9, 205—224.
- Ramsay**, Anthropologische Aufnahmen des Hauptmanns — in Udjidji. *V. Berliner Ges. f. Anthrop., Ethnol. u. Urgeschichte*, Berlin, 1897, (561)–(571). ††.
- Schweinitz**, Hans Hermann Graf von, Bedarf Deutsch-Ostafrika jetzt einer Central-Bahn? *Kol. Jb.*, Berlin, 1897, 9, 16—30.
- Wagner**, Hans, Die Verkehrsmittel in Deutsch-Ostafrika. *Die Grenzboten*, Leipzig, 1897, 56, I, 157—164.
- Wissmann**, H. von, Die wirtschaftliche Erschliessung Deutsch-Ostafrikas. *Aus allen Weltteilen*, Berlin, 1897, 28, 3—6.
- , Hermann v., Ein neues Kultursystem für Deutsch-Ostafrika. *D. Kolonialztg.*, Berlin, 1897, N. Folge 10, Beilage zu No. 1, 1—3.

f. Karten.

- Kettler, J. I., u. C. Riemer**, Deutsch-Ostafrika. Gezeichnet von —. (Weimarer Hand- und Reisekarten aller Länder der Erde. Nr. 87.) 1:3 000 000. 46,5 × 50 cm. 30. Auflage 1897. Farbendruck. Weimar, 1897, Geographisches Institut. M. 1.
- Kiepert, Rich.**, Karte von Deutsch-Ostafrika in 29 Blatt und 8 bis 10 Ansatzstücken. 1:300 000. Konstruiert und gezeichnet unter Leitung von — im Auftrage und mit Unterstützung der Kolonial-Abtheilung des auswärtigen Amts. Farbendruck. Mit Begleitworten. Blatt A, 2. Karágwé. 60,5 × 70,5 cm. 1895. — A, 3. Victoria Nyansa. 60,5 × 75,5 cm. 4 pag. 1896. — C, 3. Tabóra. 57,5 × 75,5 cm. 8 pag. 1895. — C, 5. Massai-Steppe. 57 × 75,5 cm. 5 pag. — D, 4. Kilimatinde (Muhalala). 57,5 × 75,5 cm. 11 pag. — D, 5. Mpápwa. 57,5 × 75,5 cm. 12 pag. 1896. — D, 6. Dar-es-Salám. 57,5 × 75,5 cm. 10 pag. 1896. à M. 2 Ansatzstück B, 1. Usige. 57,5 × 38,5 cm. 4 pag. 1895. M. 1,50. Berlin, 1897, D. Reimer.
- , Rich., Wandkarte von Deutsch-Ostafrika. Herausgegeben von der deutschen Kolonialgesellschaft. 1:100 000. 6 Blatt à 62 × 71 cm. Farbendruck und kolorirt. Berlin, 1897, D. Reimer. M. 8. Auf Leinw. in Mappe M. 16. Mit Stäben M. 18.
- , Rich., u. Max Moisel, Usaramo, Ukami und die Uluguru-Berge, nach den Aufnahmen und Ortsbestimmungen von F. Stuhlmann (1888, 1892 u. 1894) und Schlobach (1894—1896) und unter Benutzung noch unveröffentlichter Routen von Emin Pascha (1890), Herrmann (1892 u. 1894), Fromm (1893), Böhmer (1893 u. 1895), Ramsay (1894), Grawert (1895) und Krüger, sowie der gesammten älteren veröffentlichten Quellen konstruiert und gezeichnet. 1:150 000. 3 Blatt à 89,5 × 57,5 cm. Farbendruck. Berlin, 1896, D. Reimer. M. 18.
- Langhans, Paul**, Ostafrikanisches Schutzgebiet in 4 (farbigen) Blättern mit 23 Nebenkarten. 1:2 000 000. à 33,5 × 41,5 cm. (Aus: „Langhans, deutscher Kolonialatlas.“) Mit Begleitworten über die wirtschaftlichen Grundzüge des Schutzgebietes und Kartenquellen. Fol. 2 pag. Gotha, 1897, J. Perthes. M. 4. Auf Leinw. in Mappe oder in Taschenformat M. 5,60. Mit Stäben M. 7,20. Begleitworte allein M. 0,60.

E. Süd-Afrika.

1. Allgemeines.

- Alston, Garwood**, Comparison of Evaporation Results in New South Wales and South Africa. *T. South African Philos. S.*, 1897, 9, 8—19. ††.
- Bryce, James**, Impressions of South Africa. 9-499 pag. maps. New York, 1897, The Century Co. cl., \$ 3,50. — 632 pag. 3*. London, Macmillan. net, 14 s.
- Bryden, H. A.**, Nature and Sport in South Africa. 330 pag. London, Chapman and Hall. 6 s.
- Canstatt, Oscar**, Die Rinderpest in Südafrika. *Aus allen Welttheilen*, Berlin, 1897, 28, 237—240.
- Christol, Frédéric**, Au sud de l'Afrique. Avec 150 dessins et croquis de l'auteur. XLI-309 pag. Nancy et Paris, 1897, libr. Berger-Levrault et Ce. Fr. 3,50. 16.
- , Frédéric, Notice sur les Bushmen. *B. S. Neuchateloise G.*, Neuchatel, 1897, 9, 84—88. ††.
- Olters, W. van**, Zuid-Afrika voor en na Dr. Jameson's inval in de Transvaal. 68 pag. 's-Gravenhage, W. P. van Stockum & Zoon. F. 0,60.
- Coillard et Bertrand**, L'Afrique australe du Cap au Zambèze. *B. S. G. Marseille*, 1897, 21, 52—54.

- Edmonds, H., and R. Marloth**, Elementary botany for South Africa, theoretical and practical. 208 pag. London, 1897, Macmillan. 4 s. 6 d.
- Foa, Edouard**, A travers l'Afrique centrale. Du Cap au lac Nyassa. VIII-383 pag. avec 16 grav. d'après des photographies, une carte et un vocabulaire. Paris, 1897, libr. Plon, Nourrit et Ce. Fr. 4. 18.
- Geodetic Survey**, Report on the — of South Africa. Executed by R. E. Morris, under the direction of David Gill. Parliamentary Paper. XII-291 pag. Cape Town, 1896, Richards.
- Gindre, Henri**, En Afrique australe et à Madagascar. *B. S. G. Lyon*, 1897, 14, 319—374.
- Greswell, William**, Federalism in South Africa. *The fortnightly Rev., London*, 1897, N. Ser., 61, 616—631.
- Hammond, John Hays**, South Africa and its future. *The North American Rev., New York*, 1897, 164, 233—248.
- Kärström, E. J.**, 18 år i Sydafrika. En svensk guldgräfvares berättelse om sina äfventyr i Guldlandet. 295 pag. ††. 12 †. *. Stockholm, 1897, Alb. Bonnier. Kr. 3,50.
- Launay, L. de**, La prise de possession de l'Afrique Australe. *Rev. Scientifique, Paris*, 1897, (4) 7, 193—203.
- Le Play, Pierre**, et Georges Verstraete, Les Cafres. Les Cafres dans leurs tribus. Les Cafres ouvriers au Transvaal. *B. S. G. Lille*, 1897, 28, 275—292.
- Levita, C. B.**, A Visit to South Africa. *P. R. Artillery I.*, 1897, 24, 277—299. *.
- Liégeart, O.**, In Brightest Africa. *B. S. G. Lille*, 1897, 27, 123—126.
- Macnab, Francis**, On Veldt and Farm. In Bechuanaland, Cape Colony, the Transvaal and Natal. 326 pag. London, E. Arnold. 3 s. 6 d.
- Merensky, A.**, Missionsrundschaу. Süd-Afrika. *Allgemeine Missions-Z., Berlin*, 1897, 24, 347—351, 433—446.
- Oordt, J. W. G. van**, Zuid-Afrika zooals het thans bestaat. (Overdruk uit „De Gids“.) 4-53 pag. Amsterdam, P. N. van Kampen & Zoon. F. 0,60.
- Passarge, S.**, Über seine Reisen in Süd-Afrika. *V. Ges. F., Berlin*, 1897, 24, 142—146, 475—478. ††.
- [**Sonnewald, A.**], Südafrikanische Thierseuchen in ihrer geographischen Bedeutung. *Globus, Braunschweig*, 1897, 71, 145—146.
- Spruyt, C. B.**, Engeland en Transvaal. (Met een kaartje van Zuid-Afrika.) (Volks-geschriften der maatschappij „Tot nut van't algemeen“ No. 37.) 48 pag. Amsterdam, S. L. van Looy. F. 0,10.
- Statham, F. Reginald**, L'Afrique du Sud telle qu'elle est. Traduit par Charles Giraudeau. 307 pag. Paris, 1897, le journal „la Liberté“, édit., 146, rue Montmartre. Fr. 6.
- , F. Reginald, South Africa as It Is. 318 pag. London, T. Fisher Unwin. 10 s. 6 d.
- , F. Reginald, Süd-Afrika wie es ist. Aus dem Englischen übersetzt von P. Baltzer. III-299 pag. Berlin, 1897, J. Springer. M. 5.
- Tennant, D.**, The Railway System of South Africa. *J. R. Col. I.*, 1897, 29, 8—35.
- Theal, George M'Call**, History of South Africa under the Administration of the Dutch East India Company (1652 to 1795). With Maps. 2 vols. 2nd ed. 488 and 474 pag. London, Swan Sonnenschein. 30 s.
- Villiers, Melius de**, England's advance north of Orange river. *The nineteenth century, London*, 1897, 41, 366—386.
- Wilson, C. W.**, The Geodetic Survey of South Africa. *Nature, London*, 1897, 55, 225—227.
- Worsfold, W. Basil**, South Africa. A Study in Colonial Administration and Development. 2nd ed., Revised. 320 pag. London, Methuen. 6 s.

Bianconi, F., Carte commerciale et minière des pays sud-africains (Transvaal, Orange, colonies anglaises du Cap et de Natal, colonie portugaise de Mozambique, Rhodesia, Nyassaland, etc.), dressée par —. Gravée par M. Perrin. Paris, 1896, F. Bianconi, édit.

Kaart van de zuid-afrikaansche Republiek, Oranje-Vrijstaat, Natal, enz. (Met de spoorwegen.) 1897. 1:2 500 000. 44 × 38,5 cm. Farbendruck. Amsterdam, 1897, Seyffardt. M. 1,25.

2. Deutsch-Südwest-Afrika. (Einschliesslich Walfisch-Bai.)

Auguste Victoria-Hafen. *D. Kolonialztg.*, Berlin, 1897, N. Folge 10, 2—4. ††.
* 1:1 500 000.

Besiedelungsfrage, Zur — in Deutsch-Südwestafrika. Von Ra. *D. Kolonialztg.*, Berlin, 1897, N. Folge 10, Beilage, 93—94.

Bülow, F. J. v., Deutsch-Südwestafrika. Drei Jahre im Lande Hendrik Witboois Schilderungen von Land und Leuten. 2. Auflage. IX-365 pag. ††. 2*
Berlin, 1897, E. S. Mittler & Sohn. M. 6. Geb. in Leinw. M. 7,50.

—, Franz Joseph von, Die Damaraland-Konzession. *Aus allen Weltteilen*, Berlin, 1897, 28, 183—188.

—, Franz Josef von, Zur Besiedelung von Südwestafrika. *D. Kolonialztg.*, Berlin, 1897, N. Folge 10, Beilage, 45—46.

—, Freiherr v., Die Landesvertheidigung in Südwest-Afrika. *D. Kolonialztg.*, Berlin, 1897, N. Folge 10, Beilage zu No. II, 5—7.

Dove, Einige für den Landwirt wichtige Temperaturwerthe im nördlichen Südwestafrika. *Der Tropenpflanzer. Z. f. tropische Landwirtschaft*, Berlin, 1897, 1, 271—274, 309—312.

—, K., Südwestafrika als Viehzuchtskolonie. *Der Tropenpflanzer. Z. f. tropische Landwirtschaft*, Berlin, 1897, 1, 25—29, 55—58. ††.

—, K., Wissenschaftliche Aufgaben in Südwestafrika. *M. G. Ges. Hamburg*, 1897, 13, 58—69.

François, Kurt von, Unsrer südwestafrikanische Kolonie. *Die Grenzboten*, Leipzig, 1897, 56, IV, 67—72.

Gessert, Ferdinand, Der Seewind Deutsch-Südwestafrikas und seine Folgen. *Globus*, Braunschweig, 1897, 72, 297—299.

—, Ferdinand, Die Flussläufe des Namalandes. *D. Kolonialztg.*, Berlin, 1897, N. Folge 10, Beilage, 59—60.

—, Ferdinand, Klimatische Folgen einer Kunene-Ableitung. *Globus*, Braunschweig, 1897, 71, 391—392.

—, Ferdinand, Reise längs der Flussthäler des südwestlichen Gross-Namalandes. *Globus*, Braunschweig, 1897, 72, 190—192.

Hartmann, Bemerkungen zur Vorläufigen Karte des Koncessionsgebietes der South West Africa Co. Lim. *M. G. Ges. Hamburg*, 1897, 13, 141—142.
* 1:500 000.

—, Das Kaoko-Gebiet in Deutsch-Südwest-Afrika auf Grund eigener Reisen und Beobachtungen. *V. Ges. E. Berlin*, 1897, 24, 113—141. * 1:5 000 000.

—, Reisen in Deutsch-Südwest-Afrika. *M. Ver. E. Leipzig* 1896, Leipzig, 1897, XLII—XLVI.

Herrmann, E., Ueber Landbau in Südwestafrika. *D. Kolonialztg.*, Berlin, 1897, N. Folge 10, 54.

Nachrichten aus den deutschen Schutzgebieten. Deutsch-Südwestafrika. *D. Kolonialblatt*, Berlin, 1897, 8, 3—4, 102, 134—135, 168—169, 196—197, 265—267, 320—325, 445, 543—544, 571—572, 602—604, 660—663, 696—699. 722.

Pfeil, Joachim Graf, Betrachtungen über die Anlegung einer Strafkolonie in Südwest-Afrika. *Kol. Jb.*, Berlin, 1897, 9, 261—282.

- Rehbock**, Deutsch-Südwestafrika. *D. Kolonialztg., Berlin*, 1897, N. Folge 10, 512—514. * 1: 5 000 000.
- Sander**, P., Vorschläge zur Beseitigung der in Folge der Rinderpest in Deutsch-Südwestafrika zu erwartenden Notlage. *D. Kolonialztg., Berlin*, 1897, N. Folge 10, Beilage zu No. II, 7—8.
- Schinz**, Hans, Die Pflanzenwelt Deutsch-Südwest-Afrikas (mit Einschluss der westlichen Kalachari). (Suite et fin.) *B. de l'Herbier Boissier*, 1897, 5, No. 4 et 9, Appendix III, 59—82, 83—101.
- Schulz**, Aurel, and August **Hammar**, The New Africa: A Journey Up the Chobe and Down the Okovanga Rivers: A Record of Exploration and Sport. With a Newly Drawn Map of Hitherto Unexplored Parts of the Country, and 70 Illustrations from Original Drawings by the Authors and Photographs. 418 pag. London, Heinemann. 28 s. — New York, 1897, imported by Charles Scribner's Sons. \$ 6.
- Schwabe**, Die Verkehrsverhältnisse des deutsch-südwestafrikanischen Schutzgebietes. (Aus: „Zeitung des Vereins deutscher Eisenbahnverwaltungen“.) 21 pag. Berlin, 1897, R. Eisenschmidt. M. 1.
- , [Kurd], Von der südafrikanischen Eisenbahn. *D. Kolonialztg., Berlin*, 1897, N. Folge 10, 499—501. ††. 2*.
- South-West Africa** in Langhans' Colonial Atlas. (From a Correspondent.) *G. J., London*, 1897, 9, 62—64.
- Warncke**, W., Afrikanische Eindrücke und Einblicke. *D. Kolonialztg., Berlin*, 1897, N. Folge 10, Beilage, 25—27.
- , W., Zur Besiedelung von Deutsch-Südwestafrika. Entgegnung auf Herrn von Bülow's „Berichtigungen“. *D. Kolonialztg., Berlin*, 1897, N. Folge 10, Beilage, 58—59.
- , W., Zur Bewässerungsfrage in Deutsch-Südwestafrika. *D. Kolonialztg., Berlin*, 1897, N. Folge 10, 257—258.

Hartmann, Vorläufige Karte des Concessionsgebietes der South West Africa Co. Aufgenommen in den Jahren 1893—1895. Gezeichnet von L. Friederichsen. 1: 500 000. 24 × 64 cm. Steindruck. Hamburg, 1897, L. Friederichsen & Co. M. 1.

Langhans, Paul, Südwestafrikanisches Schutzgebiet (nebst Verbreitung des Deutschthums in Süd-Afrika) in 4 (farbigen) Blättern mit 19 Nebenkarten. 1: 2 000 000. à 33,5 × 41,5 cm. (Aus: „Langhans, deutscher Kolonialatlas“.) Mit Begleitworten über die wirtschaftlichen Grundzüge des Schutzgebietes und Kartenquellen. Fol. 4 pag. Gotha, 1897, J. Perthes. M. 4. Auf Leinw. in Mappe oder in Taschenformat M. 5,60. Mit Stäben M. 7,20. Begleitworte allein M. 0,60.

3. Britisch-Zambesia und Portugiesische Besitzungen an der Ostküste.

Andrade, A. Fr. de, Reconhecimento geologico dos territorios portuguezes comprehendidos entre Lourenço Marques e o rio Zambeze. *Rev. obras publ. e minas*, 1896, 27, 316—529. * 1: 3 000 000.

Andréa, Alvaro de Oliveira Soares de, Esboço hydrographico de Limpopo. *B. S. G. Lisboa*, 1897, 16, 561—568. *

Bangweolo. *Földrajzi Közlemények*, 25, 164.

Bangweolo, La circumnavigation du lac —. (Weatherley.) *Le Mouvement G., Bruxelles*, 1897, 14, 110—112.

Beringer, O. L., A map of the Shire Highlands (British Central Africa Protectorate). Scale 1: 126 720 or 2 stat. miles to an inch. 2 sheets. London, 1897, Edward Stanford.

- Bertrand**, Alfred, From the Machili to Lialui. *G. J., London*, 1897, 9, 145—149.
- , Alfred, Notes sur un voyage d'exploration au pays des Ba-rotse (Nord du Zambèze). *Le Globe J. G., Genève*, 1897, 36, Mém., 41—61. * 1 : 1 000 000.
- , Alfred, Sur un récent voyage d'exploration au pays des Ba-rotse (nord du Zambèze, Afrique). *C.-R. S. G., Paris*, 1897, 58—62.
- [—, Alfred], Une Expédition au Pays des Barotsé. *A travers le Monde, Paris*, 1897, 25—28. ††.
- Beyer**, Ophir. *Arch. f. Post u. Telegraphie, Berlin*, 1895, 23, 585—594.
- [**Bordeaux**, Albert], En Rhodesia (Charterland). *A travers le Monde, Paris*, 1897, 105—108. ††.
- Chemini de fer**, Le — du Shire. *Le Mouvement G., Bruxelles*, 1897, 14, 263—264.
- Coillard**, F., Le Haut Zambèze. (Résumé.) *Le Globe J. G., Genève*, 1897, 36, B., 173—179.
- , François, On the Threshold of Central Africa. A Record of Twenty Years' Pioneering among the Barotsi of the Upper Zambesi. Translated from the French and Edited by his Niece, Catherine Winkworth Mackintosh. XXXIV-664 pag. ††. * London, 1897, Hodder & Stoughton. 15 s.
- D[ankelman**, A. Freiherr] v., Bemerkungen zur Karte des deutsch-portugiesischen Grenzgebietes an der Ruvumamündung. *M. v. Forschungsreisenden u. Gelehrten aus den D. Schutzgebieten, Berlin*, 1897, 10, 189. * 1 : 100 000.
- Duyf**, A. G. C. van, The origin of the gold myth. An episode in Rhodesian history. *The imp. and asiatic quarterly Rev., Woking*, 1897, (3) 3, 68—76.
- Foa**, Mission —. *C.-R. S. G., Paris*, 1897, 376—377. * 1 : 2 500 000.
- Fripp**, C. E., Recent Travels in Rhodesia and British Bechuanaland. *J. S. Arts*, 1897, 46, 515—531.
- Gibbons**, Alfred St. Hill, A Journey in the Marotse and Mashikolumbwe Countries. *G. J., London*, 1897, 9, 121—143. ††. * 1 : 1 000 000.
- Grove**, Daniel, Africa oriental portugueza. A Macua. *B. S. G. Lisboa*, 1897, 16, 127—145.
- Hellwig**, Paul, Die Delagoa-Bai und ihre Bedeutung für den Handel. Nach eigener Anschauung. Mit einer Abbildung u. einer Orientierungsskizze der Bai und des nächsten Hinterlandes, nebst einem Anhang, enthaltend die Fracht-Tarife der Deutsch-Ost-Afrika-Linie u. der Niederl. Zuid-Afrikaanschen Spoorweg-Maatschappy nach Lorenzo-Marquez bez. Transvaal. 1. bis 5. Tausend. 31 pag. Berlin (SW. Zimmerstr. 48 a), P. Hellwig. M. 0,60.
- Holland**, F. Catesby, The prospects of Rhodesia. *The contemporary Rev., London*, 1897, 72, 470—481.
- Johnston**, Harry B., British Central Africa: An Attempt to Give some Account of a Portion of the Territories under British Influence, North of the Zambesi. With 6 Maps and 220 Illusts. Reproduced from the Author's Drawings or from Photographs. 564 pag. London, Methuen. net, 30 s. 4.
- , Harry H., England's Work in Central Africa. *J. R. Colonial I.*, 1897, 28, 94—119.
- [—, Harry H.], Nyasa-Land. *Nature, London*, 1897, 57, 174—175. ††.
- Junod**, H., Le climat de la baie de Delagoa. *Bibliothèque universelle. Arch. des Sc. Phys. et Nat., Genève*, 1897, (4) 3, 597—600.
- , Henri, Les Ba-Ronga de la Baie de Delagoa leur pays, leurs moeurs. *Le Globe J. G., Genève*, 1897, 36, Mém., 63—74.
- Launay**, L. de, Les ruines du Grand Zimbabyé en Afrique Australe. *La Nature, Paris*, 1897, 25, I, 97—99. ††.
- Lenz**, Oskar, Ueber altarabische Ruinenstätten im Maschona-Land und deren Beziehungen zum biblischen Ophir. *M. K. K. G. Ges. Wien*, 1897, 40, 187—211.
- Leonard**, Arthur Glynn, How we made Rhodesia. 356 pag. New York, 1897, imported by New Amsterdam Book Co. cl., \$ 2,25.

- Livingstone, David**, Voyages d'exploration au Zambèze et dans l'Afrique centrale. Abrégés par H. Vattermare. 6^e édition. 224 pag. ††. (Bibliothèque des écoles et des familles.) Paris, libr. Hachette et C^e. Fr. 1,10.
- Maples, Chauncy**, Pioneer Missionary in East Central Africa for Nineteen Years, and Bishop of Likoma, Lake Nyasa, A.D. 1895. A Sketch of his Life, with Selections from his Letters. By his Sister. 416 pag. ††. *. London, Longmans. 7 s. 6 d.
- Mony, R. I., and S. Kellett Smith**, Explorations in the Country West of Lake Nyasa. *G. J., London*, 1897, 10, 146—172. ††. * 1: 750 000.
- Railway**, Prospects of the Rhodesian —. *The Dublin Rev., London*, 1897, 121, 416—418.
- Redlich, K. A., & A. v. Dessauer**, Ein Beitrag zur Kenntniss des Umtali-Districtes, Manica-Mashonaland. *Ö. Z. f. Berg- u. Hüttenwesen, Wien*, 1897, 45. 4 pag. †.
- Reid, Percy C.**, A Journey up the Machili. *G. J., London*, 1897, 9, 143—145.
- Rhodesia: its Goldfields and Prospects.** 56 pag. *Cape Times*, [1897], Christmas Number. 1 s.
- Selous, F. C.**, The Economic Value of Rhodesia. *Scottish G. Mag., Edinburgh*, 1897, 13, 505—512. * 1: 5 600 000.
- Stuhlmann, F.**, Bericht über das deutsch-portugiesische Grenzgebiet am Ruvuma. *M. v. Forschungsreisenden u. Gelehrten aus den D. Schutzgebieten, Berlin*, 1897, 10, 182—188.
- Sykes, Frank W., and Others**, With Plumer in Matabeleland: An Account of the Operations of the Matabeleland Relief Force during the Rebellion of 1896. Illustrated with Sketches by F. Vigers Worthington and from Photographs by the Author and Others. VIII-296 pag. ††. *. London, Constable. net, 15 s.
- Toit, S. J. du**, Rhodesia, Past and Present. With 16 Illusts. from Photographs by the Author. 236 pag. ††. London, Heinemann. 7 s. 6.
- Zambesi**, Exploration of the basin of —. [Nach Gibbons.] *The Dublin Rev., London*, 1897, 120, 409—410.
- Zambèze**, Un voyage sur les bords du —. [Nach Foa.] *Rev. Scientifique, Paris*, 1897, (4) 7, 561—564. ††.
-
- Inhamacurra**, Traçado rapido dos cursos dos rios —, Maali e Nameduro, levantamento feito pela lanca-canhoneira Sabre em agosto de 1893. 1: 74 000. *B. S. G. Lisboa*, 1897, 16.
- Johnston's, W. and A. K.**, New Map of Rhodesia. Size 16½ by 13. On cloth, folded 16 mo, in case. Edinburgh, W. and A. K. Johnston. 1 s.
4. Transvaal und Oranje-Republik.
(Einschliesslich Swasi-Land.)
- Bordeaux, A.**, Études sur les champs aurifères de Lydenburg, de Kaap et du Charterland (Afrique du sud). *A. des mines, Paris*, 1897, 11, 273—349. 3 * 1: 600 000, 1: 350 000, 1: 200 000.
- Ganstatt, O.**, Transvaal. *Aus allen Weltteilen, Berlin*, 1897, 28, 421—426. ††.
- Deutschland's Beziehungen zu Transvaal.** *Die Grenzboten, Leipzig*, 1896, 55, I, 305—310.
- Freistaaten**, Die südafrikanischen —. *D. Rundschau f. G. u. Stat., Wien*, 1897, 19, 567—568. * 1: 5 000 000.
- Guernet, P.**, Le Transvaal ou République Sud-africaine. *B. S. normande G., Rouen*, 1896, 18, 239—246.
- Johannesburg.** *Földrajzi Közlemények*, 25, 205.
- Jorissen, E. J. P.**, Transvaalsche herinneringen, 1876—1896. 6-144-59 pag. Portrait. Amsterdam-Pretoria, J. H. de Bussy. F. 3. Geb. F. 3,60.

- Kranse, Paul R.**, Ueber den Einfluss der Eruptivgesteine auf die Erzführung der Witwatersrand-Conglomerate und der im dolomitischen Kalkgebirge von Lydenburg auftretenden Quarzflötze, nebst einer kurzen Schilderung der Grubenbezirke von Pilgrimsrest und de Kaap (Transvaal). *Z. f. praktische Geologie, Berlin*, 1897, 12—25. ††. *
- Meyer, Hans**, Transvaal. *M. Ver. B. Leipzig* 1896, *Leipzig*, 1897, XXI—XXVI.
- Müller, Konrad Ferdinand**, Transvaal und die Boers. *J.-Ber. Frankfurter Ver. f. G. u. Stat., Frankfurt a. M.*, 1897, 60, 153—155.
- Regenfall** in Johannesburg. [1889—1897.] *Süd-Afrikanische Wochenschrift, Berlin*, 1897, 6.
- Sohnapauff, Fr.**, Die Entwicklung der Zustände in Transvaal. Ein Beitrag zum besseren Verständniss derselben. *Kol. Jb., Berlin*, 1897, 9, 97—116.
- Supan, Johannesburg**. *Petermanns M., Gotha*, 1897, 43, 42—43.
- Transvaal**, door een Transvaler. 6-55 pag. Rotterdam, Marynen & Knuttel. F. o,60.
- , Le —. [Nach Jeppe.] *Rev. Scientifique, Paris*, 1897, (4) 8, 634—636.
- , Lettre du —. *B. S. G. Comm. Bordeaux*, 1897, (2) 20, 116—120.
- vergeleken met het toekomstige Celebes. *De indische Gids, Amsterdam*, 1897, 19, 234—235.

- Hatch, F. H.**, A Geological Map of the Southern Transvaal. London, 1897, Edward Stanford.
- Herfst, J. J.**, Reference Map of the Orange Free State, reduced from the Ordnance Map as compiled by order of the Government of the O. F. S., with all the recent improvements and additions. Scale 1:380 160 or 6 stat. miles to an inch.
- Herrloh, A.**, Neue Special-Karte der südafrikanischen (Transvaal-) Republik, des Oranje-Freistaats und der angrenzenden Gebiete. Mit einer Nebenkarte vom mittleren Matabele- und Maschona-Land. Nach afrikanischen, englischen, deutschen, holländischen, portugiesischen u. französischen Quellen bearbeitet. 1:3 000 000. 42,5 × 38 cm. 3. Auflage. Farbendruck. Glogau, 1897, C. Flemming. M. o,50.

5. Britisch Süd-Afrika.

- Buchan, Alex.**, A Discussion of the Rainfall of South Africa during the ten years 1885—1894. Cape of Good Hope. Meteorological Commission. 33 pag. 16 *. Capetown, 1897, Richards & S. 4.
- Campbell, Colin Turing**, British South Africa: A History of the Colony of the Cape of Good Hope from its Conquest, 1795, to the Settlement of Albany by the British Emigration of 1819 (A. D. 1795—A. D. 1825). With Notices of some of the British Settlers of 1820. With Map of the Zuurveld Divided into Locations. 230 pag. London, Haddon. 7 s. 6 d.
- Currie, James**, Notes on a visit to the copper mines of Little Namaqualand. *T. Edinburgh Geological S.*, 1894, 7, I, 30—34.
- Ingram, J. Forsyth**, Natalia: a condensed History of the Exploration and Colonisation of Natal and Zululand. From the Earliest Times to the Present Day. 86 pag. ††. *. London, (1897), H. Marshall & Son.
- Kalt-Reuleaux, O.**, Das Diamant-Vorkommen in Südafrika. *Prometheus, Berlin*, 1897, 8, 635—636.
- Kimberley, Sonnenschein** in —, Südafrika. *Met. Z., Wien*, 1897, 14, 238.
- Launay, L. De**, Les cascades de nuages au Cap. *La Nature, Paris*, 1897, 25, II, 295—298. ††.
- Lucas, C. P.**, A Historical Geography of the British Colonies. Vol. IV. South and East Africa. Part 1, Historical. 350 pag. Maps. 6 s. 6 d. — Part 2, Geographical. 156 pag. Maps. 3 s. 6 d. Oxford, 1897, The Clarendon Press.

- Mac Donald, J. R.**, Soldiering and surveying in British South Africa. 333 pag. New York, 1897, Edward Arnold. cl., \$ 5.
- Rainfall, Heavy** — at Port Elizabeth, Cape Colony, May 5th, 1897. *Symon's Monthly Met. Mag., London*, 1897, 32, 73—74.
- , The — of South Africa. *Nature, London*, 1897, 57, 114—115.
- Regenfall, Grosser** — zu Port Elizabeth, Capland. *Met. Z., Wien*, 1897, 14, 280.
- in Natal [1891—1896]. *Met. Z., Wien*, 1897, 14, 157.
- Sutton, J. R.**, Sunshine at Kimberley, S. Africa. *Symon's Monthly Met. Mag., London*, 1897, 32, 17—20.

F. Madagaskar und benachbarte Inseln.

1. Madagaskar.

a. Allgemeines.

- Bourgeois, R.**, Travaux exécutés par le Service géographique du corps expéditionnaire de Madagascar, pendant la campagne de 1895. *C.-R. Ac. Sc., Paris*, 1897, 124, 636—638.
- Brunet, Louis**, Notre colonie. Madagascar. 52 pag. ††. (Lectures courantes des écoliers français.) Paris, 1897, libr. Delagrave. 18.
- Chabaud, Marius**, Madagascar. Impressions de voyage. 263 pag. ††. Paris, 1893, libr. Challamel. 12.
- Courtet, E.**, Notes sur Tamatave. *B. S. G. de l'Est, Nancy*, 1897, 19, 367—396. ††.
- Dex, Léo, et M. Dibos**, Voyage et Aventures d'un aérostat. A travers Madagascar insurgée. 239 pag. ††. Tours, 1896, libr. Mame et fils.
- Duportel, H.**, Une exploration technique à Madagascar, conférence faite sous le patronage de l'Union coloniale française. 38 pag. Paris, 1897, impr. Chaix; 56, rue de Provence.
- French, The** — in Madagascar. *The Edinburgh Rev., London*, 1895, 182, 499—523.
- Froidevaux, Henri**, Un voyage dans les lagunes de la côte orientale de Madagascar en 1666. 11 pag. (Extrait de la Revue de géographie.) Paris, 1897, libr. Delagrave.
- Galli, H.**, La guerre à Madagascar. Histoire anecdotique des expéditions françaises de 1885 à 1895. Vol. II. 959 pag. ††. *. Paris, [1897], Garnier frères. Fr. 12.
- Gautier, Émile-F.**, Lettre de Madagascar. *A. de G., Paris*, 1897, 6, 263—268.
- Géographie agricole**, Quelques notes sur la — de Madagascar; par Un missionnaire de Madagascar. 19 pag. Paris, [sans millésime], impr. Dumoulin et Ce.
- Gindre, Henri**, En Afrique australe et à Madagascar. *B. S. G. Lyon*, 1897, 14, 319—374.
- Giriend, J.**, Madagascar. Souvenirs et Impressions. Illustrations de MM. Raymond Deshays, J. Giriend, E. Morel, Ch. Rambert, etc. 169 pag. Rouen, 1897, libr. Deshays et Ce. 4.
- Girod-Genet, Lucien**, A Madagascar. A travers bois. 20 pag. ††. Besançon, 1897, impr. Jacquin.
- Grandidier**, [Die Reisen F. Mayeur's in Madagascar.] *B. hist. et philol. du com. des trav. hist. et sc.*, 1896, 220—233.
- , Alfred, Voyage de M. Lemaire dans l'Androy (octobre 1896). *B. S. G., Paris*, 1897, (7) 18, 96—105. * 1 : 2 000 000.
- Gravier, Gabriel**, La Cartographie de Madagascar. VII-470 pag. planches. Rouen, 1896, libr. Gy. Paris, libr. Challamel. 4.
- Gregory, F. A.**, The French in Madagascar. *The nineteenth century, London*, 1897, 41, 69—83.
- Grosclaude, Étienne**, La vie à Madagascar. *C.-R. S. G., Paris*, 1897, 197—200.

- Henning, L.**, Madagaskar unter französischer Herrschaft. *Globus, Braunschweig*, 1897, 71, 353—358, 366—371. ††.
- Hooquard, Edouard**, L'expédition de Madagascar. (Journal de campagne.) *Le Tour du Monde, Paris*, 1897, N. Sér. 3, 61—156. ††. * 1: 5 000 000.
- Hulot**, Madagascar. Notes, reconnaissances et explorations. *C.-R. S. G., Paris*, 1897, 320—323.
- Kurze, G.**, Die Lage in Madagaskar. *Allgemeine Missions-Z., Berlin*, 1897, 24, 471—476, 564—592.
- , G., Reisen norwegischer Missionare in Madagaskar. III. Missionar P. Nilsen-Lund's Reise durch das südliche Menabe. *M. G. Ges. f. Thüringen zu Jena*, 1897, 15, 21—41.
- Lentonnet**, Expédition de Madagascar. Carnet de campagne. Publié par H. Galli. XV-251 pag. ††. Paris, 1897, Plon, Nourrit et Ce. Fr. 3,50. 18.
- Locamus, P.**, Madagascar et l'alimentation Européenne. *B. S. R. G. Anvers*, 1897, 21, 290—311.
- , Madagascar et ses ressources. *B. S. G. Comm. Bordeaux*, 1897, (2) 20, 362—364.
- Madagaskar**, Die Westküste —s. [Nach A. Voeltzkow.] *Jb. der Astron. u. Geophysik, Leipzig*, 1897, 7, 190—194.
- Malavialle, L.**, Madagascar. *B. S. Languedocienne G., Montpellier*, 1897, 20, 240—261, 317—354, 447—460. * 1: 6 000 000.
- Moëurs, Boussand et Groslande**, Madagascar. *B. S. G. Lyon*, 1897, 14, 553—575.
- Oliver, Pasfield**, Madagascar; or, Robert Drury's Journal during Fifteen Years' Captivity on that Island, and a Further Description of Madagascar by the Abbé Alexis Rochon. Edit., with an Introduction and Notes, by —. (The Adventure Series: Boy's Edition.) 412 pag. ††. London, T. Fisher Unwin. 3 s. 6 d.
- , Pasfield, The Voyages made by the Sieur D. B. to the Islands Dauphine or Madagascar and Bourbon or Mascarenne in the years 1669—70—71, and 1672. Translated and edited by —. (Supplement to the Voyage of François Leguat, issued by The Hakluyt Society, Nos. LXXXI and LXXXII, 1891.) XXXVI-160 pag. ††. Facsimile Maps. London, 1897, David Nutt. 10 s. 6 d.
- Organisation**, L'— militaire et administrative de Madagascar. *A. de G., Paris*, 1897, 6, 368—369.
- Ponty, Majunga**. *B. S. G. Comm. Bordeaux*, 1897, (2) 20, 292—299.
- Sikora, François**, Sept ans à Madagascar. *B. S. G. Marseille*, 1897, 21, 163—174, 276—285.
- Voeltzkow, A.**, Madagaskar, das Land und seine Bewohner. *Ber. der Senckenbergischen naturforschenden Ges. in Frankfurt a. M.*, 1897, CXXIII—CXXVI.
- , Reisen in Madagaskar. *M. Ver. E. Leipzig* 1896, *Leipzig*, 1897, XXVII—XXIX.

b. *Physische Geographie.*

- Climat, Le** — de Madagascar. Par L. B. *Rev. Scientifique, Paris*, 1897, (4) 8, 797—798.
- [Colin, E.], Le climat de l'Île de Madagascar. *Ciel et Terre, Bruxelles*, 1897, 18, 197—207.
- Marinelli, Olinto**, Media altezza dell'isola di Madagascar. *Mem. S. G. Italiana, Roma*, 1897, 6, 193—198.
- Meteorologische Beobachtungen** am Meteorologischen Observatorium zu Tananarivo. *Met. Z., Wien*, 1897, 14, 311—312.
- in Madagaskar. *Met. Z., Wien*, 1897, 14, 38.

c. *Biologische Geographie.*

- Voeltzkow, A.**, Wissenschaftliche Ergebnisse der Reisen in Madagascar und Ostafrika in den Jahren 1889—1895. *Abh. Senckenberg. Naturf. Ges., Frankfurt a. M.*, 1897, 21, Heft 1. 252 pag. ††. 12 †. 3 *. M. 24.

d. Anthropogeographie.

- Bouchereau, A., Note sur l'anthropologie de Madagascar, des îles Comores et de la côte orientale d'Afrique. *L'Anthropologie, Paris*, 1897, 8, 149—164.
- Catat, Origine des peuples malgaches. *Ass. Franç. pour l'Avancement des Sc. C.-R. de la 25. session Carthage (à Tunis)* 1896, II, 652—657.
- Duponchel, A., La colonisation africaine et le chemin de fer de Madagascar. *B. S. Languedocienne G., Montpellier*, 1897, 20, 103—144. 2* 1: 10 000 000, 1: 1 000 000.
- , A., Les chemins de fer de Madagascar. *Rev. Scientifique, Paris*, 1897, (4) 7, 622—625, 774—780.
- Normandin, Henri, La Colonisation à Mananjary (Madagascar). *B. S. G. Marseille*, 1897, 21, 216—218.
- Paroisse, Georges, La question des voies de communication à Madagascar. *B. S. G. Comm. Paris*, 1897, 19, 524—525.
- Radliński, I., Madagaskar, kilka kart z dziejów kolonizacyi. [Kolonisation der Europäer auf Madagaskar.] *Ateneum, Warschau*, 1897, No. 5, 289—319.
- Zaborowski, Ethnographie des colonies françaises. Origine et caractère des Hovas. *Rev. mensuelle École Anthropol. de Paris*, 1897, 7, 33—48.

e. Historische Geographie.

- Gravier, Gabriel, La Cartographie de Madagascar. (Suite.) *B. S. normande G., Rouen*, 1896, 18, 28—45, 369—374. 2*.

f. Karten.

- Marchal, Auguste, Carte des environs de Fort-Dauphin (dans un rayon de 90 kilomètres), à l'échelle de 1: 300 000. (1872—1896.) Extrait de la carte générale de Madagascar, à l'échelle de 1: 750 000, par J. Hansen. Paris, 1897, J. Hansen, impr.-édit. Fr. 3.
- Vidal-Lablache, Cartes murales —. No. 36 (recto). Madagascar, à l'échelle de 1: 1 500 000. Paris, 1897, A. Colin et Ce. édit.

2. Nachbarinseln Madagaskars.

(Vergl. auch Madagaskar.)

- Brauer, A., Die Seychellen auf Grund eigener Anschauung. *A. der Hydrogr. u. Maritimen Met., Berlin*, 1897, 25, 74—80.
- Buet, Ch., Trois mois à l'île Bourbon. *Journal d'un étudiant*. 243 pag. ††. Tournai, (1897), H. et L. Casterman. Fr. 2,75.
- Grande-Comore, La —. Lettre d'un Comorien à M. Gabriel Gravier. Par E. D. *B. S. normande G., Rouen*, 1897, 19, 356—360.
- Hemsley, W. Botting, Aldabra Island. *The Gardeners Chronicle*, 1897, (3) 22, 321.
- K[nipping], E., Mittlere und höchste Windgeschwindigkeit in Mauritius, 1876 bis 1894. *A. der Hydrogr. u. Maritimen Met., Berlin*, 1897, 25, 138—139.
- Mauritius. Annual Report for 1896. Presented to both Houses of Parliament by Command of Her Majesty. November, 1897. C.-8650.-13. 24 pag. London, 1897. 1½ d.
- Oustalet, E., Notice sur la faune ornithologique ancienne et moderne des îles Mascareignes et en particulier de l'île Maurice, d'après des documents inédits. *A. Sc. Nat. Zool.*, 1897, (8) 3, 1—128.
- Rodrigues. Annual Report for 1896. Presented to both Houses of Parliament by Command of Her Majesty. January 1898. C.-8650.-21. 9 pag. London, 1897. 1 d.

- Schinz, Hans**, Zur Kenntniss der Flora der Aldabra Inseln. *Abh. Senckenberg. Naturf. Ges., Frankfurt a. M.*, 1897, **21**, 75—91. M. 1,50.
- Seyohellen, Die** —. [Nach A. Brauer.] *Jb. der Astron. u. Geophysik, Leipzig*, 1897, **7**, 194—198.
- , Die —. Bericht des k. u. k. Commandos S. M. Schiff „Fruudsberg“. *M. aus d. Gebiet d. Seewesens, Pola*, 1897, **25**, 555—566.
- Seyohelles**. Annual Report for 1896. Presented to both Houses of Parliament by Command of Her Majesty. November, 1897. C.-8650.-12. 10 pag. London, 1897. 1 d.

G. Afrikanische Inseln im Atlantischen Ocean.

1. Canarische Inseln.

- Delisle, Léopold**, „La Conquête et les Conquérants des îles Canaries; Nouvelles recherches sur Jean IV de Béthencourt et Gadifer de la Salle; le Vrai Manuscrit du Canarien, par Pierre Margry; Paris, Ernest Leroux, 1896, in-8° de VIII et 320 pag. avec 3 gravures“. (Extrait du Journal des savants, novembre 1896.) 16 pag. Paris, 1896, Impr. nationale. 4.
- Ossuna y Van Den-Heede, Manuel de, Anaga and its Antiquities**. Translated by M. W. Macdowall. *Scottish G. Mag., Edinburgh*, 1897, **13**, 617—624.
- , M. de, El mapa de la región de Anaga. (Islas Canarias.) *B. S. G. Madrid*, 1897, **30**, 167—172.
- Tenerifa, Die Insel** —. [Nach Paul Grosser.] *Jb. der Astron. u. Geophysik, Leipzig*, 1897, **7**, 185—190. †.

2. Madeira.

- Madeira, Die Insel** —. [Nach Grosser.] *Jb. der Astron. u. Geophysik, Leipzig*, 1897, **7**, 181—185.

H. Zerstreute Inseln im Atlantischen und Indischen Ocean.

- Cocos-Keeling and Christmas Islands, Papers relating to the** —. Presented to both Houses of Parliament by Command of Her Majesty. March 1897. C.-8367. 89 pag. *. London, 1897. 1 s. 4.
- , Presented to both Houses of Parliament by Command of Her Majesty. November, 1897. C.-8650.-14. 23 pag. London, 1897. 1½ d.
- Combes, Paul, Les Robinsons de l'Atoll Keeling**. *La Nature, Paris*, 1897, **25**, II, 123—124. *.
- Mercié, E., Aux terres de Kerguelen, îles de Saint-Paul et d'Amsterdam**. *Le Tour du Monde, Paris*, 1897, N. Sér. **3**, 397—408. ††. *.
- St. Helena**. Annual Report for 1896. Presented to both Houses of Parliament by Command of Her Majesty. October, 1897. C.-8650.-11. 15 pag. London, 1897. 1 d.
- Straits Settlements**. Papers relating to the Cocos-Keeling and Christmas Islands. IV-90 pag. *. London, 1897, Eyre & Spottiswood. 1 s.
- Tristan da Cunha**. Further Correspondence relating to the Island of —. Presented to Parliament by Command of Her Majesty. February 1897. C.-8357-IV-31 pag. London, 1897. 3½ d. 4.

V. Australien und Neu-Seeland.

(Vergl. auch Inseln des Stillen Oceans.)

A. Allgemeines.

a. Länderkunde und Reisen.

- Behr, F., Länder- und Völkerkunde. III. Australien. *Jb. d. Naturw., Freiburg i. Breisgau*, 1897, 12, 377—380.
- Biroher, Henri, L'Australie. *B. S. Khédiviale G., Le Caire*, 1897, 4 Sér., 723—744.
- Boyd, W. Carr, Journey from Western Australia to Warina, in South Australia. *G. J., London*, 1897, 9, 61—62.
- Garnier, Jules, Nouvelle-Zélande et Australie. *C.-R. S. G., Paris*, 1897, 379—381.
- Horn Expedition, The — to Central Australia. *G. J., London*, 1897, 10, 51—53.
- Kurze, G., Missionsrundschau. Australien und Ozeanien. *Allgemeine Missions-Z., Berlin*, 1897, 24, 86—94, 130—142, 235—249, 300—303.
- Lendenfeld, R. von, Über das Leben in Australien und die deutsche Auswanderung. *Aus allen Weltteilen, Berlin*, 1897, 28, 75—86.
- Leroy-Beaulien, Pierre, L'Australie et la Nouvelle-Zélande. *Rev. des deux mondes, Paris*, 1896, 135, 539—575; 136, 626—661.
- Meiklejohn, M. J. C., Australasia: Its Geography, Resources, Commerce and Chronicle of Discovery. (Prof. Meiklejohn's Series.) 86 pag. London, Holden. 6 d.
- Munari, Pietro, Un italiano in Australia: note e impressioni. XI-128 pag. ††. Milano, 1897, tip. degli Operai. L. 1,50.
- Parker, G., Round the Compass in Australia. London, Hutchinson. red., 3 s. 6 d.
- Petherick, Edward A., Australia in 1897: The Country and its Resources, Population, Public Works and Finances. With Remarks on the Manufacture of Wool in the Colonies, Emigration, Federation, the Funding of Australian Public Debts, &c. 2nd ed. 56 pag. 2*. London, E. Wilson. sd., 1 s. 6 d.; 2 s. 6 d.
- Saville-Kent, W., In the Australian Bush and on the Coast of the Coral Seas. [Nach Semon.] *Nature, London*, 1897, 55, 227—229. ††.
- Vollmer, A., Der Ausgang der Calvert'schen Forschungsreise im Innern Australiens 1896/97. *Die Umschau, Frankfurt a. M.*, 1897, 1, 646—647.
- , A., Die australischen Forschungszüge 1895/96. *Globus, Braunschweig*, 1897, 71, 176—178.

b. Physische Geographie.

- Durand-Gréville, E., Les groins et le burster d'Australie. *A. Bureau Central Mét. de France, Année 1895, Paris*, 1897, I, Mémoires, B. 147—B. 153.
- Etheridge junr., E., and W. S. Dunn, The Australian Geological Record for the Year 1895, with Addenda for the Years 1891—1895. *Records Geol. Survey New South Wales, Sydney*, 1897, 5, 87—111.
- Greffrath, Henry, Die australischen Goldfelder. *Aus allen Weltteilen, Berlin*, 1897, 28, 242—243.
- Gregory, E., Geological Development of the Australian Continent. *Austr. Mining Standard*, 1895, 11, No. 328, 109; No. 329, 125—126; No. 330, 140—141.
- Johnston, R. M., Brief Historical Sketch of the Geological Relations of Australia and Tasmania. *T. Austr. I. Mining Eng.*, 1895, 3, 256—284.

- Milne, J.**, The Recent Australian and Indian Earthquakes. *Symons's Monthly Met. Mag., London*, 1897, **32**, 92—93.
- Schaw**, Australasian Weather-charts and New Zealand Storms. *T. a. P. New Zealand I., Wellington*, 1897, **29**, 61—71. †.
- Schmeisser, Karl**, Die Goldfelder Australasiens, unter Mitwirkung von Karl Vogelsang herausgegeben. Mit 25 Abbildungen, 13 Kartenbeilagen u. zahlreichen Tabellen. XVI-165 pag. Berlin, 1897, D. Reimer. M. 10. Geb. in Leinw. M. 12.
- , Die Goldlagerstätten und der gegenwärtige Stand des Goldbergbaues in Australasien. Vortrag. (Verhandlungen der deutschen Kolonial-Gesellschaft. Abteilung: Berlin-Charlottenburg. Heft 4.) pag. 121—164. Berlin, 1897, D. Reimer. M. 0,80.
- Seismological Committee**, Report of —. *P. Austr. Ass. Advancement Sc. for* 1895, 1896, **6**, 309—314.

c. *Biologische Geographic.*

- Francoé, R.**, Das Land der lebenden Fossilien. *Die Umschau, Frankfurt a. M.*, 1897, **1**, 117—121. ††.
- Natural History**, Australian —. By R. L. *Nature, London*, 1897, **56**, 271—273.
- Rivière, Charles**, Sur l'acclimatation des dattiers en Australie. 6 pag. (Bulletin de la Société nationale d'acclimatation en France.) Paris, 1896, libr. L. Cerf.
- Saville-Kent, W.**, The Market Fishes and Marine Commercial Products of Australia. *Scottish G. Mag., Edinburgh*, 1897, **13**, 296—308.
- , W., The Naturalist in Australia. Illustrated by 50 Full-page Collotypes, 9 Coloured Plates, by Keulemans and other Artists, and over 100 Illustrations in the Text. 318 pag. London, Chapman and Hall. net, 6 s. 3 d.
- Semon, Richard**, Die Säugethier-Fauna Australiens. *V. des 12. D. Geographentages zu Jena* . . . 1897, *Berlin*, 1897, 167—180.
- Zimmermann**, Der Viehreichtum Australiens. *Globus, Braunschweig*, 1897, **71**, 64—65.

d. *Anthropogeographie.*

- Australian tribes**, Information about —. By H. P. *Australasian Anthr. J.*, 1896, No. 2, 18—20; 1897, No. 3, 12—14; No. 4, 80—82; No. 5, 99 ff.
- Krause, Wilhelm**, Anthropologische Reise nach Australien. *V. Berliner Ges. f. Anthropol., Ethnol. u. Urgeschichte, Berlin*, 1897, (508)—(558).
- Kronecker, Franz**, Deutsche Kolonien in Australien. Vortrag. (Verhandlungen der deutschen Kolonial-Gesellschaft. Abteilung: Berlin-Charlottenburg. 1896/97. Heft 3.) pag. 103—120. Berlin, 1897, D. Reimer. M. 0,30.
- Robert, Fritz**, Développement du commerce de l'Australie avec la France, la Belgique et l'Allemagne. *B. S. G. Comm. Bordeaux*, 1897, (2) **20**, 109—113.
- Smeaton, Oliphant**, Colonial expansion. The australasian dependencies and federation. *The Westminster Rev., London*, 1897, **148**, 455—462, 490—495.

e. *Historische Geographic.*

- Bonwiock, James**, The Progress of the British Colonies of Australasia during the Sixty Years of Her Majesty's Reign. *J. S. Arts*, 1897, **45**, 390—398.
- Greffrath, Henry**, Fortschritte der geographischen Forschungen und Reisen im Jahre 1896. 1. Australien und die Südsee. *D. Rundschau f. G. u. Stat., Wien*, 1897, **19**, 448—455.
- Jenks, Edward**, A History of the Australasian Colonies from their Foundation to the Year 1893. Stereotyped ed. (Cambridge Historical Series.) 368 pag. London, Cambridge University Press. 6 s.

- Maodonald, A. C.**, Notes on „The Discovery of the Eastern Coast of New Holland (Australia)“ by Captain Cook. *T. R. G. S. Australasia (Victoria), Melbourne*, 1897, 14, 20—28. Portrait. *
- Mault, A.**, Note on a Manuscript Chart in the British Museum, showing Tasman's Track's in the Voyage of 1624—4. *P. B. S. Tasmania* 1894—95, 1896, 27—33. *
- Shaw, Flora L.**, The Story of Australia. (The Story of the Empire Series.) 150 pag. London, H. Marshall. 1 s. 6 d. 12.
- Walker, James Backhouse**, Abel Janszoon Tasman: His Life and Voyages. *T. R. G. S. Australasia (Victoria), Melbourne*, 1897, 14, 60—82.

f. Karten.

- Australien.** (Weimarer Hand- u. Reisekarten aller Länder der Erde. Nr. 66.) 53 × 65,5 cm. 30. Auflage 1897. Farbendruck. Weimar, 1897, Geographisches Institut. M. 1.
- Ausztrália és Polynesia iskolai falı térképe.** [Schul-Wandkarte von Australien und Polynesien.] Entw. u. gez. von Em. Kogutowicz. Budapest, 1897, Kogutowicz és társa kiadása. Auf Leinw. F. 9. Mit Leisten F. 11.
- Bamberg's, K.**, Wandkarte von Australien. 1 : 8 330 000. 9 Blatt à 38 × 50,5 cm. 15. revidirte Auflage. Farbendruck. Berlin, 1897, C. Chun. M. 9. Auf Leinw. in Mappe M. 12,50. Mit Stäben M. 13.
- Debes', E.**, Schulwandkarte von Australien und Polynesien. Im Anschluss an des Herausgebers Schulatlanten bearbeitet. Mittlerer Massstab 1 : 7 500 000. 6 Blatt à 78 × 59 cm. Farbendruck. Leipzig, 1897, H. Wagner & E. Debes. M. 10. Auf Leinw. mit Stäben M. 18.
- Gaebler, Ed.**, Schulwandkarte von Australien und Oceanien. 1 : 8 000 000. 4 Blatt à 60 × 77 cm. Physikalisch und politisch. 2. Auflage. Farbendruck u. kolorirt. Leipzig, 1897, G. Lang. M. 10. Auf Leinw. in Mappe oder mit Stäben M. 16.
- Hausermann, R.**, Carte de l'Australie, à l'échelle de 1 : 18 000 000, dressée par —. (Atlas universel.) Paris, 1897, Fayard frères, édit.
- Weiland, C. F.**, Australien (Austral-Kontinent), in Mercators Projection entworfen von —. (Weimarer Hand- u. Reisekarten aller Länder der Erde. Nr. 67.) 48 × 57,5 cm. 30. Auflage 1897. Farbendruck. Weimar, 1897, Geographisches Institut. M. 1.

B. West-Australien.

- Aranymezökröl, A nyugat-ausztráliai —.** [Über die westaustralischen Goldfelder.] *Bányászati és kohászati lapok* 30, 57—59.
- Brand, Albano**, Etwas über Westaustralien. *Prometheus, Berlin*, 1897, 8, 422—426, 436—442, 454—458, 471—474, 485—488. ††.
- Brooke, J. P.**, Natural Features of Israelite Bay. *Report of the 6. Meeting of the Australasian Ass. for the Advancement of Sc., held at Brisbane, Queensland, January, 1895, Sydney*, 561—569.
- Cadell, Henry M.**, Some geological features of the coast of Western Australia. *T. Edinburgh Geological S.*, 1897, 7, III, 174—182.
- Calvert, A. F.**, My Fourth Tour in Western Australia. Illustrated by W. Hodgson. London, Heinemann. net, 21 s. 4.
- , Albert F., Western Australia and its goldfields. *T. Edinburgh Geological S.*, 1894, 7, I, 1—14. *
- Coolgardie aranymezöi nyugati Ausztráliában.** [Die Goldfelder von Coolgardie in West-Australien.] *Bányászati és kohászati lapok*, 30, 14—15.
- Greffrath, H.**, Das Ende der Calvert-Expedition. *Aus allen Weltteilen, Berlin*, 1897, 28, 753—754.

- Greffrath, H.**, Die Calvert-Expedition. *Petermanns M., Gotha*, 1897, 43, 170—171.
- , H., Eine Expedition durch die westliche Victoria-Wüste, Australien. *Petermanns M., Gotha*, 1897, 43, 293—294.
- , H., Geographisch-statistische Übersicht über die australischen Kolonien. I. Die Kolonie Westaustralien. *D. G. Blätter, Bremen*, 1897, 20, 215—221.
- Martineau, A.**, Albany et les mines de Coolgardie. *B. S. G. Comn. Paris*, 1897, 19, 92—93.
- Nyugat Ausztrália sivatagja.** [Die Wüste West-Australiens.] *Földrajzi Közlemények*, 25, 166.
- Schmeisser**, Reisebeobachtungen auf den Goldfeldern Australasiens. *M. G. Ges. Hamburg*, 1897, 13, 162—165.
- Supan**, Die westaustralischen Goldfelder. *Petermanns M., Gotha*, 1897, 43, 189—190.
- Vollmer, A.**, Der Ausgang der Calvert'schen Forschungsreise im Innern Australiens 1896/97, *Globus, Braunschweig*, 1897, 72, 113—114.
- Waldbestand**, Der — von West-Australien. Von Z. *Globus, Braunschweig*, 1897, 71, 294.
- Walker, J. J.**, Geological Observations at Red Cliffs, near Cossack, N.W. Australia. *Philosophical T. R. S. London*, 1897, Ser. A, 187, 379—381. ††.
- Woodward, Harry Page**, The Dry Lakes of Western Australia. *The Geol. Mag., London*, 1897, N. Series, Decade IV, 4, 363—366.

- Droysen, W.**, Karte von Hannan's District (Westaustralien) zur Uebersicht aller daselbst existierenden Minen, mit Angabe der Feldmarken und Areale und der bisher aufgefundenen Reefs. bearbeitet nach officiellen trigonometrischen Aufnahmen und Special-Plänen. Herausgegeben von der „Goldminen-Börse“, London. 1:29 500. 51,5 × 40,5 cm. Farbendruck. Nebst Bericht über die Gold- u. Diamantfelder von West-Australien, geographisch, geologisch, orographisch u. hydrographisch, Einwohnerschaft, Eisenbahnen u. Verkehrswege, Wasserleitungen, Betrieb u. Ertrag der Minen. 3 pag. London, 1897. (Cassel, L. Deichmann.) M. 2,50. Bericht einzeln M. 0,25. 4.
- Western-Australia**, Map of —, 1896. Scale 1:1 548 000 or 25 stat. miles to an inch. 4 sheets. Perth, W. A., Department of Lands and Surveys.
- , Map of —, 1896. Scale 1:3 803 300 or 60,5 stat. miles to an inch. Perth, W. A., Department of Lands and Surveys.

C. Nord-Australien.

- Dahlsohe Expedition**, Die — in Nordaustralien. *Globus, Braunschweig*, 1897, 71, 112.
- Todd, Ch.**, Rainfall in South Australia and the Northern Territory during 1894. 75 pag. 2 †. Adelaide, 1896. Fol.

- Northern Territory**, Plan showing Pastoral Leases and Claims in the Northern Territory of South Australia. 1:1 000 000 or 15,8 stat. miles to an inch. 3 sheets. Adelaide, S. A., Surveyor-General's Office.

D. Queensland.

- Collins, R. M.**, The South-Eastern Highlands of Queensland. *P. a. T. Queensland Branch R. G. S. Australasia, Brisbane*, 1897, 12, 20—25.
- Donovan, T. M.**, Industrial Expansion in Queensland. *The Westminster Rev., London*, 1897, 147, 254—259.

- Embley, J. T.**, The Western Watershed of the Upper Portion of the Cape York Peninsula. *P. a. T. Queensland Branch R. G. S. Australasia, Brisbane*, 1897, 12, 26—29.
- Fryar, W.**, The Development and Progress of Mining and Geology in Queensland. *Rep. Austr. Ass. Advancement Sc.*, 1896, 6, 361—375.
- Greffrath, Henry**, Geographisch-statistische Übersicht über die australischen Kolonien. III. Die Kolonie Queensland. *D. G. Blätter, Bremen*, 1897, 20, 279—287.
- Jack, R. L.**, Artesian Water in the Western Interior of Queensland. *B. Geol. Survey Queensland*, 1895, No. 1, 16.
- Maitland, H. G.**, Report on Ipswich District. *Annual Rep. Geol. Survey Queensland for the Year 1895, Brisbane*, 1896, 18—23. *
- Rands, W. H.**, Report on the Croyden Gold-field. Queensland Parl. Papers, C. A. 104-1896. 66 pag. plates. maps. Brisbane, 1896.
- , W. H., Report on the Horn Island Gold-field. Queensland Parl. Papers, C. A. 69-1896. 6 pag. *. Brisbane, 1896.
- Ringrose, R. C.**, Notes on the Conglomerate and Sandstone Series of the Wild River Valley and of the Head Waters of the Walsh River. *P. R. S. Queensland, Brisbane*, 1897, 12, 54—58. *
- Thomson, J. P.**, Queensland. *Scottish G. Mag., Edinburgh*, 1897, 13, 561—572, 624—635. ††. *
- Urquhart, F. C.**, Albatross Bay and the Embley and Hey Rivers. *P. R. S. Queensland, Brisbane*, 1897, 12, 42—46. *
- Weedon, Thornhill**, Queensland, Past and Present. An epitome of its Resources and Development, 1896. 240 pag. Brisbane, 1896.

Map of Queensland, compiled and lithographed from Official maps for „Pugh's Almanac“. Scale 1 : 3 000 000 or 47,6 stat. miles to an inch. Brisbane, 1897, Gordon & Gotch.

E. Neu-Süd-Wales.

- Alston, Garwood**, Comparison of Evaporation Results in New South Wales and South Africa. *T. South African Philos. S.*, 1897, 9, 8—19. ††.
- Bevölkerung**, Die — von Neusüd-wales 1891. *Z. des K. Preussischen Statistischen Bureaus, Berlin*, 1897, 37, *Statistische Korrespondenz*, XXIV.
- Carne, J. E.**, Notes on the General and Economic Geology of the Coast between Port Macquarie and Cape Hawke. *Records Geol. Survey of New South Wales, Sydney*, 1897, 5, 53—64.
- , J. E., Report on the Bywong Goldfield. *Annual Rep. Dept. Mines and Agric. New South Wales for 1895, Sydney*, 1896, 132—138. *
- , J. E., Report on the Toolong and Bogong Goldfields. *Annual Rep. Dept. Mines and Agric. New South Wales for 1895, Sydney*, 1896, 128—131. *
- , J. E., The Auriferous Beach Sands of the Esk River and Jerusalem Creek, in the Parish of Esk, County Richmond, New South Wales. *Records Geol. Survey New South Wales, Sydney*, 1897, 5, 71—86.
- Curran, J. Milne**, On the occurrence of precious stones in New South Wales and the deposits in which they are found. *J. a. P. R. S. New South Wales for 1896, Sydney*, 1897, 30, 214—285. ††. 8 †.
- David, T. W. Edgeworth**, President's Address. *J. a. P. R. S. New South Wales for 1896, Sydney*, 1897, 30, 1—69. 2 †. 2 *.
- Du Faur, E.**, Re notable hailstorm of 17 November, 1896, in parts of parish of Gordon. *J. a. P. R. S. New South Wales for 1896, Sydney*, 1897, 30, 361—368. *.

- Etheridge jun., R., T. W. Edgeworth David, and J. W. Grimshaw**, On the occurrence of a submerged forest, with remains of the Dugong, at Shea's Creek near Sydney. *J. a. P. R. S. New South Wales for 1896, Sydney, 1897, 30, 158—185, 5* †. *
- Girard, A.**, La Nouvelle-Galles du Sud „la colonie-mère des Australiens“ en 1896. *B. S. G. Comm. Bordeaux, 1897, (2) 20, 433—444.*
- Greffrath, H.**, Die wirtschaftliche Erschliessung der Western Plains, Neu-Süd-Wales. *Aus allen Weltteilen, Berlin, 1897, 28, 558.*
- Jaquet, J. B.**, Geological Notes upon a Trip to Mount Kosciusko, New South Wales. *Records Geol. Survey New South Wales, 1897, 5, 113—117.*
- , J. B., Geological Report on the Berthong Estate, near Wallendbeen. *Annual Rep. Dept. Mines and Agric. New South Wales for 1895, Sydney, 1896, 179—180.* *
- , J. B., The Intrusive and Metamorphic Rocks of Berthong, Co. Bland, N. S. Wales, with especial reference to the Occurrence of Serpentine after Amphibolite. *Records Geol. Survey New South Wales, Sydney, 1896, 5, 18—25.* *
- Mingaye, J. C. H.**, Analyses of the Artesian Waters of New South Wales, and their Value for Irrigation and other purposes. *Rep. Austr. Ass. Advancement Sc., 1896, 6, 265—277.*
- Pittman, E. F.**, Notes on the Ashford Coal-field, County of Arrawatta. *Records Geol. Survey New South Wales, Sydney, 1896, 5, 26—30.* †. 2 *
- , E. F., The Occurrence of Artesian Water in Rocks other than Cretaceous. *Records Geol. Survey New South Wales, Sydney, 1896, 5, 1—6.*
- Regenverhältnisse von Neu-Süd-Wales.** *Met. Z., Wien, 1897, 14, 226.*
- Russell, H. C.**, On periodicity of good and bad seasons. *J. a. P. R. S. New South Wales for 1896, Sydney, 1897, 30, 70—115.* †.
- Stonier, G. A.**, Geological Report on Crow Mountain. *Annual Rep. Dept. Mines and Agric. New South Wales for 1895, Sydney, 1896, 167—171.* *

F. Victoria.

- Bannow, Waldemar**, The Colony of Victoria, Socially and Materially. 314 pag. *. London, G. Robertson. 2 s. 6 d.
- Fletcher, R. J.**, Notes on a recent visit to some Basalt Caves near Skipton (Victoria). *Vict. Nat., 1895, 12, No. 5, 53.*
- Kirby, James**, Old Times in the Bush of Australia: Trials and Experiences of Early Bush Life in Victoria during the Forties. 312 pag. London, G. Robertson. 3 s. 6 d.
- Stirling, James**, The Geological Society of Australasia. Session, 1896. Inaugural Address by the President, September 25, 1896. 16 pag.

G. Süd-Australien.

- Brown, H. Y. L.**, South Australia. Report on Northern Territory Explorations. South Australian Parl. Papers, 1895, c (E), No. 82. 34 pag. ††. Maps.
- Browne, J. Harris**, Anthropological Notes Relating to the Aborigines of the Lower North of South Australia. *T. u. P. a. Rep. R. S. South Australia, Adelaide, 1897, 21, 72—73.*
- David, T. W. E., and W. Howchin**, Notes on the Glacial Features of the Imman Valley, Yankalilla, and Cape Jervis District. *T. a. P. a. Rep. R. S. South Australia, Adelaide, 1897, 21, 61—67.*
- Greffrath, Henry**, Geographisch-statistische Übersicht über die australischen Kolonien. II. Die Kolonie Südaustralien. *D. G. Blätter, Bremen, 1897, 20, 277—279.*

- Tate, Ralph**, On Evidences of Glaciation in Central Australia. *T. a. P. a. Rep. R. S. South Australia, Adelaide*, 1897, 21, 68.
- , **R., W. Howchin**, and **T. W. E. David**, Report of the Research Committee appointed to Collect Evidence as to Glacial Action in Australasia. South Australia. *Rep. Austr. Ass. Advancement Sc.*, 1896, 6, 315—320. 2 †.
- Todd, Ch.**, Rainfall in South Australia and the Northern Territory during 1894. 75 pag. 2 †. Adelaide, 1896. Fol.
- Winnecke, C.**, South Australia. Journal, etc., of the Horn Scientific Exploring Expedition to Central Australia. 32 pag. Plates. Plans. Adelaide, 1896.

- Hübbe, S. G.**, Plan showing Route traversed by the South Australian Stock Route Expedition from Coolgardie to Eucla, W. A., commanded by —, under authority of the Crown Lands Department. 1 : 1 000 000 or 15,8 stat. miles to an inch. Adelaide, S. A., 1896, Surveyor-General's Office.
- South Australia**, Plan of the Southern Portion of the Province of —, 1896. Scale 1 : 1 000 000 or 15,8 stat. miles to an inch. Adelaide, Surveyor-General's Office.

H. Tasmania.

- Moore, T. B.**, Further Discoveries of the Glaciation in Tasmania. *P. R. S. Tasmania*, 1894—95, 1896, 56—65.

- Tasmania**, Map of —. Scale 1 : 506 800 or 8 stat. miles to an inch. Hobart, 1897, Department of Lands and Surveys.
- , Mineral and Land map of —. Scale 1 : 950 400 or 15 stat. miles to an inch. Hobart, 1897, Department of Lands and Surveys.

J. Neu-Seeland und benachbarte Inseln.

1. Neu-Seeland.

- Cadell, Henry M.**, A Visit to Mount Tarawera. *Scottish G. Mag., Edinburgh*, 1897, 13, 246—259. ††. 2*.
- , **Henry M.**, A visit to the New Zealand volcanic zone. *T. Edinburgh Geological S.*, 1897, 7, III, 183—200. ††. 2*.
- Census**, Results of a — of the Colony of New Zealand, taken for the night of the 12th April, 1896. VI-368-LXVI pag. Wellington, 1897.
- Cheeseman, T. F.**, On the Flora of the North Cape District. *T. a. P. New Zealand I., Wellington*, 1897, 29, 333—385. *.
- Diels, L.**, Vegetations-Biologie von Neu-Seeland. *Botan. Jahrbücher f. Systematik, Pflanzengesch. u. Pflanzengeogr., Leipzig*, 1897, 22, 202—300. ††. *.
- Field, H. C.**, On Volcanic and Seismic Phenomena. *T. a. P. New Zealand I., Wellington*, 1897, 29, 615.
- Fitz Gerald, E. A.**, Three ascents in New Zealand. *The Alpine J., London*, 1897, 18, 69—84. ††. *.
- Greffrath, Henry**, Die australische Kolonie Neu-Seeland. *Aus allen Weltteilen, Berlin*, 1897, 28, 167—168.
- Hamilton, A.**, On the Forests of New Zealand. *T. a. P. New Zealand I., Wellington*, 1896, 28, 147—163.

- Harper, Arthur P.**, Pioneer Work in the Alps of New Zealand. A Record of the First Exploration of the chief Glaciers and Ranges of the Southern Alps. XVI-336 pag. ††. *. London, 1896, T. Fisher Unwin. 21 s.
- , Arthur P., West Coast Exploration, 1894—95. *New Zealand Alpine J.*, 1896, 2, 143—159.
- Henry, Richard**, On Dusky Sound. *T. a. P. New Zealand I., Wellington*, 1896, 28, 50—54.
- Hill, H.**, On Artesian Water Prospects in Poverty Bay and Gisborne. *T. a. P. New Zealand I., Wellington*, 1897, 29, 567—571.
- , H., On a Volcanic-dust Shower in Napier. *T. a. P. New Zealand I., Wellington*, 1897, 29, 571—572.
- , H., Ruapehu and the Volcanic Zone in 1895: No. IV. *T. a. P. New Zealand I., Wellington*, 1896, 28, 681—688.
- , H., The Maoris To-day and To-morrow. *T. a. P. New Zealand I., Wellington*, 1897, 29, 150—162.
- Hooker, T. M.**, Abel Tasman and his Journal. *T. a. P. New Zealand I., Wellington*, 1896, 28, 117—140. *
- Kirk, T.**, Notes on the Botany of the East Cape District. *T. a. P. New Zealand I., Wellington*, 1897, 29, 509—532.
- , T., On the History of Botany in Otago. *T. a. P. New Zealand I., Wellington*, 1897, 29, 532—540.
- Kronecker, Franz**, Reisen in den südlichen Alpen Neuseelands. *Z. des D. u. Ö. Alpenvereins, Graz*, 1897, 28, 1—33. ††. * 1: 400 000.
- La Mothe, B. de**, La Nouvelle Zélande. *Monde moderne*, 1897, 3, 231—240.
- Maxwell, C. F.**, On Alterations in the Coast-line of the North Island of New Zealand. *T. a. P. New Zealand I., Wellington*, 1897, 29, 564—567.
- Reeves, W. P.**, The fortunate isles: picturesque New Zealand. *J. B. Col. I.*, 1897, 27, 510—533.
- Smith, Stephenson Percy**, Report of the Department of Lands and Survey, New Zealand, for the year 1895—96. XX-192 pag. Plates, Maps. Wellington, 1896.
- , Stephenson Percy, Report of the Department of Lands and Survey, New Zealand, for the year 1896—97. XX-216 pag. ††. Plates. Maps. Wellington, 1897.
- Vaggioli, Fel.**, Storia della Nuova Zelanda e dei suoi abitatori. Vol. II. X-548 pag. con ritratto. ††. Parma, 1897, tip. vesc. Fiaccadori.
- Walsh, P.**, On the Disappearance of the New Zealand Bush. *T. a. P. New Zealand I., Wellington*, 1897, 29, 490—496.

Hausermann, R., Carte de la Nouvelle-Zélande (possession anglaise), à l'échelle de 1:7 000 000, dressée par —. (Atlas universel.) Paris, 1897, Fayard frères, édit.

2. Nachbarinseln Neu-Seelands.

- Diels, L.**, siehe Neu-Seeland.
- Hector, James**, Note on the Geology of the Outlying Islands of New Zealand. *T. a. P. New Zealand I., Wellington*, 1896, 28, 736—738.
- Russell**, The Climate of Lord Howe Island. (Read before the Royal Society of N. S. Wales, October 2, 1895.) 1 Blatt.
- Smith, S. Percy**, Volcanic Activity in Sunday Island in 1814. *T. a. P. New Zealand I., Wellington*, 1896, 28, 47—49.

VI. Inseln des Stillen Oceans.

(Vergl. auch: Australien und Neu-Seeland.)

A. Allgemeines.

- Greffrath, Henry**, Fortschritte der geographischen Forschungen und Reisen im Jahre 1896. I. Australien und die Südsee. *D. Rundschau f. G. u. Stat.*, Wien, 1897, 10, 448—455.
- Melching, Karl**, Staatenbildung in Melanesien. Diss. Leipzig. 56 pag. Minden i. W., 1897.
- Polynesians**, The origin and original home of the —. *Australasian Anthr. J.*, 1896, No. 2, 8ff.
- Rambles in Polynesia**. By "Sundowner". 220 pag. London, „European Mail". 4 s.

Hausermann, R., Carte de l'Océanie politique, à l'échelle de 1:60 000 000, dressée par —. (Atlas universel.) Paris, 1897, Fayard frères, édit.

B. Südäquatoriale Gruppe.

I. Westliche Gruppe: Neu-Caledonien, Neue Hebriden, Salomons-Inseln.

(Bismarck-Archipel siehe: Indonesien, Deutsche Besitzungen.)

- Ackerbau**, Der — der Neu-Caledonier. *Globus, Braunschweig*, 1897, 71, 294.
- Glaumont**, La culture de l'igname et du taro en Nouvelle-Calédonie. Travaux gigantesques des indigènes. *L'Anthropologie, Paris*, 1897, 8, 41—50. ††.
- Guide de l'émigrant en Nouvelle-Calédonie**. 54 pag. *. (Publications de l'Union coloniale française.) Paris, 1897, impr. Noizette et Ce; 56, rue de Provence.
- Jankó, Szilárd**, Uj-Caledonia, a gazdák eldoradója. [Neu-Caledonien, das Eldorado der Landwirthe.] *Köztelek*, 7, 1786—1788.
- Mialaret, Th.**, L'Île des Pins. Son passé, son présent, son avenir. 221 pag. * 1: 110 000. Paris, 1897, André & Co. Fr. 3.
- Mimande, Paul**, En Nouvelle-Calédonie. Paradis et Purgatoire. *A travers le Monde, Paris*, 1897, 289—292. ††.
- Moncelon, Léon**, Le café à la Nouvelle-Calédonie. *B. S. G. Comm. Bordeaux*, 1897, (2) 20, 97—109, 129—145, 178—196.
- Nouvelle-Calédonie**, La —. *B. S. G. commerciale du Havre*, 1897, 78—87.
- Ruff, Paul**, La Nouvelle-Calédonie d'après le livre de M. Augustin Bernard. *B. trimestriel S. G. et Archéol. de la Province d'Oran, Oran*, 1897, 17, 47—62.
- Tajima, N.**, Notes on New Caledonia and some islands lying close to it. *J. Tōkyō G. S.*, 1896, No. 2, 125—168. [In japan. Spr.]

Hausermann, R., Carte de la Nouvelle-Calédonie et dépendances, à l'échelle de 1:2 000 000, dressée par —. (Atlas universel.) Paris, 1897, Fayard frères, édit.

—, R., Carte de la Nouvelle-Calédonie et des Nouvelles-Hébrides, dressée par —. (Atlas universel.) Paris, 1897, Fayard frères, édit.

- Guide de l'émigrant aux Nouvelles-Hébrides.** 28 pag. 2*. (Publication de l'Union coloniale française.) Paris, 1897, impr. Noizette et Ce.
- Le Gouz de Saint-Seine,** Comte Jean, Les Nouvelles-Hébrides. Aperçu historique. Moeurs des Indigènes. *A travers le Monde, Paris, 1897, 401-404, 409-412.* ††.
- , Comte Jean, Notice sur les Nouvelles Hébrides. *Mém. S. bourgignonne de G. et Hist., Dijon, 1897, 13, 403-468.*
- Purey-Cust,** H. E., Report on the Eruption of Ambrym Island, New Hebrides, S. W. Pacific. October and November, 1894. 26 pag. ††. *. London, Admiralty.

Hausermann, R., Carte de la Nouvelle-Calédonie et des Nouvelles-Hébrides, dressée par —. (Atlas universel.) Paris, 1897, Fayard frères, édit.

- Carlsen,** F., Erforschung der Salomonsinsel Neu-Georgia. *Globus, Braunschweig, 1897, 72, 49-50.*
- Nauru,** Meteorologische Beobachtungen auf —. *Met. Z., Wien, 1897, 14, 78-80.*
- N[eumayer],** Bericht der Deutschen Seewarte über die Ergebnisse der magnetischen Beobachtungen in dem deutschen Küstengebiet und in den deutschen Schutzgebieten während des Jahres 1896. — Bestimmungen der magnetischen Deklination, ausgeführt von S. M. S. „Möwe“ auf den Salomon-Inseln und Neu-Guinea. *A. der Hydrogr. u. Marit. Met., Berlin, 1897, 25, 308.*
- Parkinson,** R., Zur Ethnographie der Ongtong Java- und Tasman-Inseln, mit einigen Bemerkungen über die Marqueen- und Abgarris-Inseln. *Internat. Arch. f. Ethnographie, Leiden, 1897, 10, 104-118, 137-151.* ††. 4†.
- Woodford,** C. M., Colonial Reports. — Miscellaneous. No. 8. Western Pacific. Report on the British Solomon Islands. 34 pag. *. London, 1897, Eyre and Spottiswoode. 4½ d.

2. Mittlere Gruppe: Ellice-, Fidschi-, Tonga- und Samoa-Inseln.

- Allen,** W., Rotuma. *Rep. 6. Meeting Australasian Ass. for the Advancement of Sc., held at Brisbane, Queensland, January, 1895, Sydney, 569-579.* *.
- Bonney,** T. G., Summary of Professor Edgeworth David's Preliminary Report on the Results of the Boring in the Atoll of Funafuti. *P. R. S. London, 1897, 62, 200-202.*
- Funafuti,** Coral Boring at —. *Nature, London, 1897, 57, 137-138.*
- Hedley,** Charles. Australian Museum, Sydney. Memoir III. The Atoll of Funafuti, Ellice Group: its Zoology, Botany, Ethnology, and General Structure based on collections made by —. Part 1-5. ††. Sydney, 1896-97.
- Hickson,** Sydney J., The Coral Reef at Funafuti. *Nature, London, 1897, 55, 439.*
- Korallen-Insel-Expedition,** Die —. *D. Rundschau f. G. u. Stat., Wien, 1897, 19, 159-163.*
- Langenbeck,** R., Das Atoll Funafuti in der Ellice-Gruppe. *Petermanns M., Gotha, 1897, 43, 190-192.*
- Sollas,** Report on the Coral Reef at Funafuti. *Nature, London, 1897, 55, 373-377.* ††. *.
- Wharton,** W. J. L., Foundations of Coral Atolls. *Nature, London, 1897, 55, 390-393.* *.

Fiji. Annual Report for 1896. Presented to both Houses of Parliament by Command of Her Majesty. November 1897. C.-8650.-15. 18 pag. London, 1897. 1½ d.

Thomson, Basil, Fiji for Tourists. 48 pag. London, [not dated], the Canadian-Australian Royal Mail Steamship Line.

Manuiri, The story of the visit of Tonga ito to Rarotonga. *J. Polynes. S.*, 1896, Sept.

Vollmer, A., Die Wallis-Inseln. *Petermanns M., Gotha*, 1897, 43, 46—47.

Bülow, W. v., Die Dürre des Jahres 1896 auf der Insel Savaii, Samoa-Inseln. *Petermanns M., Gotha*, 1897, 43, 68—70.

—, Werner v., Die Samoa-Inseln und ihre einheimischen Nutzpflanzen. (Sonderabdr. a. d. Gartenflora, 1896.) 16 pag. Berlin, 1896.

Korallenriffe, Die — an der samoanischen Küste. [Nach Augustin Krämer.] *Gaea, Natur u. Leben, Leipzig*, 1897, 33, 524—533.

Krämer, Augustin, Ueber den Bau der Korallenriffe und die Planktonvertheilung an den samoanischen Küsten, nebst vergleichenden Bemerkungen und einem Anhang: Ueber den Palolowurm von A. Collin. XI-174 pag. ††. *. Kiel, 1897, Lipsius & Tischer. M. 6.

Reinecke, F., Die Flora der Samoa-Inseln. *Botan. Jahrbücher f. Systematik, Pflanzengesch. u. Pflanzengeogr., Leipzig*, 1897, 23, 237—368. ††. 2 †.

Stair, John B., Old Samoa; or, Flotsam and Jetsam from the Pacific Ocean. With an Introduction by the Bishop of Ballarat. 296 pag. ††. London, Religious Tract Society. 5 s.

Winkler, Wind und Wetter in Apia. Aus dem Bericht S. M. S. „Bussard“, Kommandant —. *A. der Hydrogr. u. Marit. Met., Berlin*, 1897, 25, 99—100.

—, Witterungsverhältnisse in Samoa. Bericht S. M. S. „Bussard“, Kommandant —. April 1897. *A. der Hydrogr. u. Marit. Met., Berlin*, 1897, 25, 371—372.

3. Östliche Gruppe: Cook-, Gesellschafts- und Marquesas-Inseln.

Hutchin, John J. K., Rarotonga of To-day. *Chronicle London Miss. S.*, 1897, 265—266.

Manuiri, The story of the visit of Tonga ito to Rarotonga. *J. Polynes. S.*, 1896, Sept.

Raratonga-Orkan, Der — vom 10. und 11. Februar 1897. Von E. K. *A. der Hydrogr. u. Marit. Met., Berlin*, 1897, 25, 336—337.

Baessler, A., Marae und Ahu auf den Gesellschafts-Inseln. *Internat. Arch. f. Ethnographie, Leiden*, 1897, 10, 245—260. ††.

Hausermann, R., Carte de l'archipel de Tahiti, à l'échelle de 1 : 400 000, dressée par —. (Atlas universel.) Paris, 1897, Fayard frères, édit.

Jouan, Henri, Les îles Marquises il y a quarante ans, dix ans après l'occupation française. *C.-R. S. G., Paris*, 1897, 408—410.

Marcel, Gabriel, Mendaña et la découverte des Marquises. *C.-R. S. G., Paris*, 1897, 406—408.

Tautain, Notes sur les constructions et monuments des Marquises. *L'Anthropologie, Paris*, 1897, 8, 538—558, 667—678. ††.

C. Nordäquatoriale Gruppe.

1. Westliche Gruppe: Mariannen-, Carolinen-, Marshall- und Gilberts-Inseln.

- Campo Echevarria**, Antonio del, España en Oceanía. Descripción histórico-geográfica y estadística de nuestras posesiones en aquella parte del mundo; religión, usos, costumbres de sus habitantes, etc. 152 pag. Santander, 1897, Impr. de Planchard y Arce. Pes. 1,50 y 1,75.
- Herouet**, Un archipel peu connu de la Micronésie. (Iles Francis, Gilbert ou Kingsmill.) *B. S. G. de l'Est, Nancy*, 1897, 19, 258—268.
- Iles Marshall**, Les —. [Nach Erwin Steinbach.] *Rev. Scientifique, Paris*, 1897, (4) 7, 816—817.
- Jaluit**, Resultate der meteorologischen Beobachtungen in — im Jahre 1895. *Met. Z., Wien*, 1897, 14, 228—229.
- Nachrichten** aus den deutschen Schutzgebieten. Marshall-Inseln. *D. Kolonialblatt, Berlin*, 1897, 8, 103, 135, 419—420, 636—637.
- [**Trabert**, W.], Der tägliche Gang des Barometers zu Jaluit. *Met. Z., Wien*, 1897, 14, 57—58.

2. Östliche Gruppe: Sandwich-Inseln.

- Bevölkerung** von Hawaii 1896. *Z. des K. Preussischen Statistischen Bureaus, Berlin*, 1897, 37, *Statistische Korrespondenz*, LXXII.
- [**Guppy**, H. B.], On the Summit of Mauna Loa. *Nature, London*, 1897, 57, 20—21.

VII. Amerika.

A. Allgemeines.

a. Länderkunde und Reisen.

- Bernhardt**, Maurice, Impressions d'Amérique. 71 pag. Paris, 1896, impr. Veldhuys. 16.
- Kurze**, G., Missionsrundschaу. Amerika. *Allgemeine Missions-Z., Berlin*, 1897, 24, 33—46.
- Nicholas**, Francis C., Economic Importance of Geological and Physical Conditions in Tropical America. *B. American G. S., New York*, 1897, 29, 55—60. ††. *
- Oberländer**, Rich., Von Ozean zu Ozean. Kulturbilder und Naturschilderungen aus dem fernen Westen von Amerika. Nach eigenen Beobachtungen und Reisestudien. Wohlfeile (Titel-)Ausgabe. VIII-256-IV pag. ††. Leipzig, (1885) 1897, O. Spamer. M. 1,50. Geb. in Leinw. M. 2,50.

b. Physische Geographie.

- Morsell**, W. F., Notes for a Comparison between the Tertiary Volcanic Succession in Northwestern Europe and in Western America. *Science, New York*, 1897, N. Ser. 5, 788—789.

c. Biologische Geographie.

- Planchon**, G., Distribution géographique des médicaments simples. VI: Région forestière du nouveau monde. 18 pag. (Extrait du Journal de pharmacie et de chimie, 1896). Paris, 1897, impr. Flammarion.

d. Anthropogeographie.

Wilson, Thomas, The Antiquity of the Red Race in America. *Annual Rep. of the Board of Regents of the Smithsonian Institution showing . . . for the year ending June 30, 1895, Washington, 1897, 1039—1045.*

e. Entdeckungsgeschichte.

- Batalha-Reis, J.**, The Supposed Discovery of South America before 1448, and the Critical Methods of the Historians of Geographical Discovery. *G. J., London, 1897, 9, 185—210.*
- Martino, Antonio De**, Sulla relazione di Amerigo Vespucci al Gonfaloniere Pier Soderini. *Mem. S. G. Italiana, Roma, 1897, 6, 209—226.*
- Ruge, S.**, Antwort auf die „Erwiderung“ des Herrn Prof. Uzielli. *Petermanns M., Gotha, 1897, 43, 72—73.*
- Simond, Charles, Christophe Colomb**. Illustrations d'après Sébastien del Piombo. Brozik, Closs. 224 pag. ††. Poitiers, [sans millésime], libr. Lecène, Oudin et Ce,
- Uzielli, Gustavo**, Das italienische Columbus-Werk. Erwiderung des Prof. — auf die Recension des Prof. Ruge. *Petermanns M., Gotha, 1897, 43, 70—72, 73.*

f. Historische Geographie.

- Elfert, P.**, Die Geographie in den letzten Jahren. (Abgeschlossen März 1897.) I. Amerika. *Die Umschau, Frankfurt a. M., 1897, 1, 282—285. **
- Francois-Legall, X.**, L'Amérique a-t-elle droit sous ce nom à un nom indigène? Documents cartographiques; Documents linguistiques. 88 pag. 11 †. Paris, 1896.
- Jüttner, J. M.**, Fortschritte der geographischen Forschungen und Reisen im Jahre 1896. 2. Amerika. *D. Rundschau f. G. u. Stat., Wien, 1897, 19, 484—499.*
- Müller, G.**, L'America avanti la scoperta. 44 pag. (Biblioteca popolare E. Pietrocola, No. 48.) 44 pag. Napoli, 1897, tip. casa edit. E. Pietrocola. 10 cent. 16.

g. Karten.

- Gaebler, Ed.**, Schulwandkarte von Amerika. 1:12 000 000. 6 Blatt à 56 × 52,5 cm. 2. Auflage. Physikalische Ausgabe. Farbendruck u. kolorirt. Leipzig, 1897, G. Lang. M. 12. Auf Leinw. in Mappe oder mit Stäben M. 18. Politische Ausgabe zu gleichen Preisen.
- Hausermann, R.**, Carte de l'Amérique du Nord et du Sud, à l'échelle de 1:60 000 000, dressée par —. (Atlas universel.) Paris, 1897, Fayard frères, édit.
- Kiepert, H.**, America. Bearbeitet und gezeichnet von —. (Weimarer Hand- und Reisekarten aller Länder der Erde. Nr. 59.) 1:25 000 000. 64 × 51 cm. 30. Auflage 1897. Farbendruck. Weimar, 1897, Geographisches Institut. M. 1.
- , **Heinr.**, Westindien, Central-America und das nördliche und nordwestliche Süd-America, Columbia und Venezuela. Bearbeitet von —. (Weimarer Hand- und Reisekarten aller Länder der Erde. Nr. 64.) 1:6 000 000. 53,5 × 63,5 cm. 30. Auflage 1897. Farbendruck. Weimar, 1897, Geographisches Institut. M. 1.

B. Nord-Amerika.

a. Länderkunde und Reisen.

- Cromwell, G. R.**, A Tour through the New World. America, Scenic and Descriptive, from Alaska to the Gulf of Mexico. Edit. by —. London, Greig, 12 s. 6 d. 4.
- Exploration, Subarctic** —. [Nach W. Pike.] *The Dublin Rev., London, 1897, 120, 406—407.*

- Rossi, Alessandro, L'America del Nord vista a vollo d'uccello nel gennaio 1897. *Atti R. I. Veneto Sc., Lettere ed Arti, Roma*, 1897, (7) 8, 255—270.
- Zardetti, Otto, Westlich! oder durch den fernen Westen Nord-Amerikas. VIII-220 pag. ††. Mainz, 1897, F. Kirchheim. M. 10. Geb. in Leinw. M. 12,80.

b. *Physische Geographie.*

- Crosby, W. O., The Pleistocene Ice-sheet in North America: Englacial Drift. *The Geol. Mag., London*, 1897, N. Series, Decade IV, 319—326.
- Gilbert, G. K., Modification of the Great Lakes by Earth Movement. *National G. Mag., Washington*, 1897, 8, 233—247, 284. ††. 4*. — *Nature, London*, 1897, 57, 211—213. *
- Great Lakes, Sailing directions for the — and connecting waters. 242 pag. Maps. Washington, 1896, U. S. Hydrographic Survey No. 108.
- Greim, G., Die Entstehung der nordamerikanischen grossen Seen. *Globus, Braunschweig*, 1897, 71, 8—11. * 1:800 000.
- Maitland, A. Gibb, The Geological Structure of Extra-Australian Artesian Basins. *P. R. S. Queensland, Brisbane*, 1897, 12, 17—41. 2†.
- Russell, Israel Cook, Glaciers of North America: a reading lesson for students of geography and geology. 10-210 pag. ††. *. Boston, 1897, Ginn & Co. cl., \$ 1,90.
- , Israel Cook, Volcanoes of North America: a reading lesson for students of geography and geology. 14-346 pag. New York, 1897, The Macmillan Co. cl., \$ 4. — London, 1897, Macmillan. net, 16 s.
- Stupart, R. F., Rainfall and Lake Levels. *T. Canadian I., Toronto*, 1896, 5, 121—127.
- Taylor, F. B., Nipissing-Mattawa River, the Outlet of the Nipissing Great Lake. *J. of Geology, Chicago*, 1897, 5, 220—222.
- , Frank B., Notes on the Abandoned Beaches of the North Coast of Lake Superior. *The American Geologist, Minneapolis*, 1897, 20, 111—128. *
- Tully, Kivas, The Fluctuations of Lake Ontario. *T. Canadian I., Toronto*, 1896, 5, 37—43.
- Upham, Warren, Relation of the Lafayette or Ozarkian Uplift of North America to Glaciation. *The American Geologist, Minneapolis*, 1897, 19, 339—343.
- Winchell, Alexander N., The Age of the Great Lakes of North America. A Partial Bibliography, with Notes. *The American Geologist, Minneapolis*, 1897, 19, 336—339.
- Woitkof, A., Le climat de la Sibirie orientale comparé à celui de l'Amérique boréale. *A. de G., Paris*, 1897, 6, 385—407.

c. *Biologische Geographie.*

- Cope, E. D., The Geographical Distribution of Batrachia and Reptilia in North America. *The American Naturalist, Philadelphia*, 1896, 30, 886—902, 1003—1026.
- Sargent, Charles Sprague, The silva of North America: a description of the trees which grow naturally in North America, exclusive of Mexico. In 12 vol. Vol. 9 and 10. ††. Boston, 1896—97, Houghton, Mifflin & Co. cl., net, ea., \$ 25. 4.

d. *Anthropogeographie.*

- Klittke, M., Neuere Ergebnisse der Höhlen-Forschung in Amerika. *Prometheus, Berlin*, 1897, 8, 49—52, 67—70, 87—91. ††.
- Sulte, Benjamin, Le Canada et les États-Unis. *B. S. normande G., Rouen*, 1896, 18, 50—54.

e. Historische Geographie.

- Baker**, Sh., John Cabot and the discovery of Newfoundland. *Nautical Magazine*, London, 1897, 66, 534—543.
- Caboto**, Giovanni —. Quarto centenario della scoperta del continente Nord-Americano. *B. S. G. Italiana*, Roma, 1897, (3) 10, 224—235, 270—287. ††. *.
- , I — e il quarto centenario della scoperta dell' America Settentrionale. *Riv. G. Italiana*, Roma, 1897, 4, 457—459.
- Dawson**, Samuel Edward, The Voyages of the Cabots. — Latest Phases of the Controversy. *P. a. T. R. S. Canada*, Ottawa, Toronto and London, 1897, (2) 3, Section II, 139—268. ††. 38*.
- Deane**, The Legends of the Cabot Map of 1544 transcribed and translated under the supervision of the late Charles —. *P. a. T. R. S. Canada*, Ottawa, Toronto and London, 1897, (2) 3, Section II, 429—450. †.
- Harrisse**, Henry, L'atterage de Cabot au continent américain. *Nachrichten K. Ges. Wiss. zu Göttingen, Philol.-histor. Klasse*, 1897, 326—348.
- , Henry, The Discovery of North America by John Cabot, the Alleged Date and Landfall; also the Ships's Name, the „Matthew“, a Forgery of Chatterton? 3rd ed., Revised and Enlarged. 47 pag. London, B. F. Stevens. net, 1 s.
- Henry**, Alex., and David Thompson, New light on the early history of the greater Northwest: the ms. journals of Alex. Henry and David Thompson 1799—1814; exploration and adventure among the Indians on the Red, Saskatchewan, Missouri, and Columbia rivers; ed. with copious critical commentary by Elliott Coues. Limited ed. 3 vol. 28-446, 6 pag. and 447-916, 4 pag. and 917-1027. ††. maps. New York, 1897, Francis P. Harper. cl., per set, net, \$ 10.
- Houges**, Elizabeth, The Cabots and the Discovery of America, with a Brief Description and History of Brandon Hill, the Site of the Cabot Memorial Tower. Illustrated by S. Loxton. 32 pag. London, E. Nister. net, 6 d. 4.
- Markham**, Clements R., Fourth Centenary of the Voyage of John Cabot, 1497. *G. J.*, London, 1897, 9, 604—620. *.
- Ruge**, Sophus, Die Entdeckung Nordamerikas durch Giovanni Caboto im Sommer 1497. *Globus*, Braunschweig, 1897, 72, 1—3.
- Thacher**, John Boyd, The Cabotian Discovery. *P. a. T. R. S. Canada*, Ottawa, Toronto and London, 1897, (2) 3, Section II, 279—307. †.
- Weare**, G. E., Cabot's discovery of North America. 10-343 pag. ††. maps. Philadelphia, 1897, J. B. Lippincott Co. cl., \$ 3,50. — London, Macqueen. 10 s. 6 d.
- Winsor**, Justin, The Cabot Controversies and the right of England to North America. *P. Massachusetts Historical S.*, Cambridge, 1896. 16 pag.
- Wolkenhauer**, W., Giovanni Caboto. Zur Erinnerung an die Entdeckung Nord-Amerikas durch denselben im Sommer 1497. *D. Rundschau f. G. u. Stat.*, Wien, 1897, 20, 36—40. Portrait.

f. Karten.

- Bamberg**, Karl, Schulwandkarte von Nord-Amerika. 1:5 300 000. 16 Blatt à 40 × 41 cm. Physikalische Ausgabe. 16. verb. Auflage. Farbendruck. Berlin, 1896, C. Chun. M. 12. Auf Leinw. in Mappe M. 16,50. Mit Stäben M. 18.
- Debes**, E., Schulwandkarte von Nord-Amerika. Im Anschluß an des Herausgebers Schulatlanten bearbeitet. 1:5 500 000. 6 Blatt à 58,5 × 74 cm. Farbendruck u. kolorirt. Leipzig, 1897, H. Wagner & E. Debes. M. 10. Auf Leinw. mit Stäben M. 18.

- Észak Amerika iskolai fali térképe.** Terv. és rajz. Kogutovicz Manó. [Schul-Wandkarte von Nord-Amerika. Entw. und gez. von Em. Kogutovicz.] 1:8 000 000. Budapest, 1897, Kogutovicz és társa kiadása. Auf Leinw. mit Schutzhülle F. 7. Auf Leisten F. 8,25.
- Nordamerica und Westindien.** (Weimarer Hand- u. Reisekarten aller Länder der Erde. Nr. 60.) 1:15 000 000. 60,5 × 51,5 cm. 30. Auflage 1897. Farbendruck. Weimar, 1897, Geographisches Institut. M. 1.
- North America, river St. Lawrence.** Sheet XIV, Lachine rapides to Cascades point. 2,0 inches. No. 2789 A. London, 1897, Hydrographical Department, Admiralty. 2 s.
- , —. Sheet XV, Cascades point to McKies point. 2,0 inches. No. 2789 B. London, 1897, Hydrographical Department, Admiralty. 2 s. 6 d.
- , —. Sheet XVI, McKies point to Cornwall. 2,0 inches. No. 2789 C. London, 1897, Hydrographical Department, Admiralty. 2 s. 6 d.
- , —. Sheet XVII, Cornwall to Farran's point. 2,35 inches. No. 2789 D. London, 1897, Hydrographical Department, Admiralty. 2 s. 6 d.
- , —. Sheet XVIII, Farran's point to Iroquois. 2,35 inches. No. 2789 E. London, 1897, Hydrographical Department, Admiralty.
- , —. Sheet XIX, Iroquois to Ogdensburg. 2,37 inches. No. 2789 F. London, 1897, Hydrographical Department, Admiralty. 2 s.
- , —. Ogdensburg to Cole shoal light. 2,36 inches. No. 2789 G. London, 1897, Hydrographical Department, Admiralty. 2 s.
- , River St. Lawrence above Quebec. Sheet XXI, Cole shoal light to Rockport. 2,37 inches. No. 2789 H. London, 1897, Hydrographical Department, Admiralty. 2 s.
- , Sheet XXII, Rockport to Burnt island light. 2,37 inches. No. 2789 J. London, 1897, Hydrographical Department, Admiralty. 2 s.
- Vereinigte Staaten,** Die — von Nordamerica nebst Canada. (Weimarer Hand- u. Reisekarten aller Länder der Erde. Nr. 61.) 1:8 000 000. 53,5 × 64,5 cm. 30. Auflage 1897. Farbendruck. Weimar, 1897, Geographisches Institut. M. 1.

C. Alaska und Aleuten.

- Annoni, A.,** La spedizione alpinistica italiana nell'Alasca. *L'Universo, Milano*, 1897, No. 15—16.
- Bach, R.,** Der Golddistrikt am Yukonflusse in Nordwestamerika. *Globus, Braunschweig*, 1897, 72, 357—362. ††. *
- Brunialti, A.,** Il nuovo Eldorado boreale: l'Alasca e il Sant'Elia. *Natura ed Arte, Milano*, 1897, No. 23—24.
- Cambeport, J.,** L'Alaska et les mines d'or du Klondyke. *B. S. G. Lyon*, 1897, 14, 620—630.
- Dickey, W. A.,** The Sushitna River, Alaska. *National G. Mag., Washington*, 1897, 8, 322—327. *
- Filippi, F. de,** La spedizione di S. A. R. il Duca degli Abruzzi al Monte S. Elia nell'Alaska meridionale. *Riv. mensile Club Alpino Ital.*, 1897, 16, 409—442. ††. *
- Gerassimow, A. P.,** Komandorsskie ostrowa i kotikowj promysel na nich. [Die Beringsinseln und der Seebärenfang auf ihnen.] *Isv. vosstotschno-sibirskago otdjela Imp. Russ. G. Ob., Irkutsk*, 1897, 28, 109—135. *
- Gold in the Yukon District.** *Scottish G. Mag., Edinburgh*, 1897, 13, 421—426.
- Goldfields, The Yukon —.** *The Dublin Rev., London*, 1897, 121, 420—422.
- Gonella, F.,** In viaggio per l'Alasca. *L'Universo, Milano*, 1897, No. 15—16.
- Greim, G.,** Die Gletscherbai in Alaska und ihre Erforschung durch John Muir. *Globus, Braunschweig*, 1897, 71, 255—260. ††. *

- Hayes, C. W.**, The Yukon Basin. *The J. of School G., Lancaster, Pa.*, 1897, 1, 269—274.
- , C. W., The Yukon District. *The J. of School G., Lancaster, Pa.*, 1897, 1, 236—241.
- Hayne, M. H. E.**, The Pioneers of the Klondyke. Being an Account of Two Years' Police Service on the Yukon, Recorded by H. West Taylor. Illust. by Photographs taken on the Spot by the Narrator. XII-184 pag. London, Low. 3 s. 6 d.
- Ingersoll, Ernest**, Golden Alaska: a complete account to date of the Yukon Valley, its history, geography, mineral and other resources, opportunities and means of access. 149 pag. ††. maps. (Globe lib., Vol. 1, No. 268.) New York and Chicago, 1897, Rand, McNally & Co. pap., 25 c. 12.
- Klondike-Goldfelder, Die** —. *D. Rundschau f. G. u. Stat., Wien*, 1897, 20, 79—82.
- Klondike Region**, History and Literature of the —. *G. J., London*, 1897, 10, 631—632.
- Klondyke, Les Mines d'Or du** —. *A travers le Monde, Paris*, 1897, 345—348. ††. *
- Lac, Un** — de l'Alaska. [Lac Selawik.] *La Nature, Paris*, 1897, 25, I, 276.
- Leonard, John W.**, The Gold Fields of the Klondike. Fortune Seekers' Guide to the Yukon Region of Alaska and British America. The Story as Told by Ladue Berry, Phiscator and other Gold Finders. With Maps, Diagrams and Illusts. 216 pag. London, T. Fisher Unwin. 2 s. 6 d.
- Morsell, W. F.**, The Spelling of Geographic Names. *Science, New York*, 1897, N. Ser. 6, 588—589.
- Nadallac, M^{is} de, L'or dans les régions arctiques.** *La Nature, Paris*, 1897, 25, II, 343—346. ††. *
- Nelson, E. W.**, A Winter Weather Record from the Klondike Region. *National G. Mag., Washington*, 1897, 8, 327—335.
- Official guide to the Klondyke country and the gold fields of Alaska; with the official maps.** 296 pag. ††. (People's ser. Vol. 6 no. 3.) Chicago, 1897, W. B. Conkey Co. pap., 25 c. 12.
- Or, L'— dans l'extrême Nord américain.** *Le Mouvement G., Bruxelles*, 1897, 14, 568—570. *
- Poesche, Theodor**, Die Entwicklung Alaskas. *Globus, Braunschweig*, 1897, 71, 13—15.
- Renntiere, Einführung der Zucht zahmer — unter den Eingeborenen Alaskas.** *Globus, Braunschweig*, 1897, 72, 16—17.
- Riohet, Étienne**, Au Klondyke (Notes de Route). *B. S. R. G. Anvers*, 1897, 21, 342—364.
- Wade, Mark S.**, The Clondyke gold fields. *The fortnightly Rev., London*, 1897, N. Ser., 62, 464—470. *
- Windt, Harry de**, The Klondike Goldfields. *The contemporary Rev., London*, 1897, 72, 305—311. *
- , H. de —s Reisen an der Beringstrasse. *Globus, Braunschweig*, 1897, 71, 297—302. ††.
-
- Alaska, Karte von — mit den Dampfer- und Landverbindungen von St. Francisco.** Zu Joach. van Möller „Auf nach Alaska“. 1:9 500 000. Nebst Karton: Gold-Minen-Gebiet am oberen Yukon. 1:4 500 000. Auf der Rückseite Karte von Nord-America. 42,5 × 36,5 cm. Lithographie. Charlottenburg, 1897, F. Thiel. M. 1,50.
- Rand, McNally & Co.'s official map of Alaska; including the Klondike district and adjacent gold-fields, showing various routes to the mines.** New York and Chicago, 1897, Rand, McNally & Co. cl., 50 c.

D. Britisch Nord-Amerika.

a. Landeskunde und Reisen.

- Aberdeen**, Countess of, Through Canada with a Kodak. New ed. 80 pag. London, Simpkin. 6 d.
- Antioosti**, Erforschung und Kolonisierung der Insel —. Von M. B. Globus, Braunschweig, 1897, 71, 226—227.
- Anvers**, Hélié d', Dans le Nord-Ouest Canadien. *A travers le Monde*, Paris, 1897, 89—92. ††.
- Bach**, Rudolf, Labrador. *D. Rundschau f. G. u. Stat.*, Wien, 1897, 19, 164—170. ††.
- , Rudolf, Reise durch Neufundland von Ost nach West. *Globus*, Braunschweig, 1897, 72, 261—263.
- Bell**, Robert, Recent Explorations to the South of Hudson Bay. *G. J.*, London, 1897, 10, 1—19. * 1:750 000.
- s Forschungen im Süden der Hudsonbai. *Globus*, Braunschweig, 1897, 72, 141—143. *.
- Bernard de Fauconval**, J. de, Le Canada. Nouvelle-Ecosse, Nouveau-Brunswick, île du Prince-Edouard, province de Québec. Richesses, productions, situation économique et commerciale. 180 pag. (Extrait du „Recueil consulaire belge“.) Bruxelles, 1897, P. Weissenbruch. Fr. 1,50.
- Boas**, Franz, Die Jesup-Boas-Expedition nach Nordwest-Amerika. *Globus*, Braunschweig, 1897, 71, 342.
- Brit Columbia**. Britisch Columbien. *Földrajzi Közlemények*, 25, 63.
- Bryce**, George, The Lake of the Woods, its History, Geology, Mining, and Manufacturing. *T. Histor. a. Sc. S. Manitoba, Winnipeg*, 1897, No. 49. 18 pag. ††. *
- Canada**. Handbok innehållande underrättelser angående Manitoba och de andra canadiska provinserna som en krets för skandinaviska nybyggare. 48 pag. *. Liverpool, 1897, Den canadiska agenturen.
- Dawson**, George M., Geographical Work in Canada, 1896. *B. American G. S.*, New York, 1897, 29, 13—15.
- , George M., Geographical Work of the Geological Survey of Canada, 1896. *G. J.*, London, 1897, 9, 276—278.
- , G. M., Recent Explorations in Canada, 1890—96. I. Introductory Sketch. *Ottawa Naturalist*, 1897, 10, No. 11.
- , Samuel Edward, North America. Vol. 1, Canada and Newfoundland. Maps and Illustrations. (Stanford's Compendium of Geography and Travel.) New issue. XXIV-719 pag. London, Stanford. 15 s.
- Deschamps**, Philippe, A travers les Etats-Unis et le Canada. *Récits de voyage*. 226 pag. Paris, 1896, E. Leroux. Fr. 3. 18.
- Fay**, Charles E., The Canadian Alps. *The J. of School G.*, Lancaster, Pa., 1897, 1, 161—166.
- Gatschet**, Albert S., All around the Bay of Passamaquoddy. *National G. Mag.*, Washington, 1897, 8, 16—26.
- Gold Fields**, The — of Ontario. From the Fifth Report of the Bureau of Mines and Prof. Coleman's Preliminary Report of Work in 1896. VI-156 pag. ††. *. Toronto, 1897.
- Hahn**, R., Über die Verkehrserschliessung des nordwestlichen Canadas. Nach amerikanischen und englischen Quellen. *G. Z.*, Leipzig, 1897, 3, 705—706.
- Harvey**, M., Newfoundland in 1897. Being Queen Victoria's Diamond Jubilee Year and the Four Hundredth Anniversary of the Discovery of the Island by John Cabot. XIV-203 pag. ††. *. London, Low. 5 s.
- Hélié**, Un séjour au Canada. *B. S. R. G. Anvers*, 1897, 21, 215—270.

- Kaiser, Georges, Au Canada.** 424 pag. ††. *. Bruxelles, 1897, A. Lesigne. Fr. 7,50.
- Klondike, siehe Alaska und Aleuten.**
- Labrador kikutatása.** [Die Erforschung von Labrador.] *Földrajzi Közlemények*, 25, 26.
- LaCroix, L., Yankees et Canadiens. Impressions de voyage en Amérique.** IV-326 pag. Paris, 1895, Lecoffre. 18.
- Le Vasseur, N., Anticosti, esquisse historique et géographique.** *T. G. S. Quebec*, 1897, 174—210.
- Lofthouse, J., A Thousand Miles on Snow-shoes.** *Church Miss. Intelligencer*, 1896, 21, 908—913.
- Low, A. P., Recent Explorations in Canada, 1890—96.** 3. The Labrador Area. *Ottawa Naturalist*, 1897, 10, No. 11.
- Morice, Au pays de l'ours noir. Chez les sauvages de la Colombie britannique. Récits d'un missionnaire.** VIII-306 pag. avec carte, 5 photogravures et 26 grav. par l'auteur. Paris et Lyon, 1897, libr. Delhomme et Briguet.
- Newton, William, Twenty Years on the Saskatchewan, N. W. Canada.** 190 pag. London, Elliot Stock. 5 s.
- Ogilvie, Wm., Extracts from Reports of —, Boundary and other Surveys in the Yukon District — its gold mines, resources, etc.** *Annual Rep. of the Department of the Interior for the year 1896, Ottawa*, 1897, 40—55.
- , Wm., Information respecting the Yukon District, from the Reports of —, and from other sources. 66 pag. ††. *. Ottawa, 1897.
- O'Sullivan, H., Lecture on Northern Canada.** *T. G. S. Quebec*, 1897, 101—143. Maps.
- Petitot, Émile, Du Lac de l'Isle-à-la-Crosse au Fort Carlton (Basse-Saskatchevan).** *B. S. Neuchateloise G., Neuchatel*, 1897, 9, 89—106.
- Tyrrell, J. Burr, Recent Explorations in Canada, 1890—96.** 2. The Barren' Lands of Canada. *Ottawa Naturalist*, 1897, 10, No. 11.
- , J. Burr [James White], The Topographical Work of the Geological Survey of Canada. *G. J., London*, 1897, 10, 623—630.
- Wilson, Beckles, The Tenth Island: Being Some Account of Newfoundland, its People, its Politics, its Problems, and its Peculiarities. With an Introduction by William Whiteway, and Some Remarks on Newfoundland and the Navy by Charles Beresford.** 228 pag. London, G. Richards. 3 s. 6 d.

b. *Physische Geographie.*

α. Geophysik.

- Callendar, H. L., and C. H. McLeod, Observations of Soil Temperatures with Electrical Resistance Thermometers.** *P. a. T. R. S. Canada, Ottawa, Toronto and London*, 1897, (2) 3, Section III, 31—35. 7 †.
- Putnam, G. R., Results of Magnetic Observations on the Greenland Expedition of 1896.** *Terrestrial Magnetism, Cincinnati*, 1897, 2, 32—34. ††.

β. Klimatologie.

- H[ann], J., Zum Klima von Quebec.** *Met. Z., Wien*, 1897, 14, 384—385.
- Neufundland, Zum Klima von —.** *Met. Z., Wien*, 1897, 14, 39—40.
- Stupart, R. F., The Climate of Alberta.** *T. Canadian L., Toronto*, 1896, 5, 49—52.

γ. Gebirgskunde.

- Adams, Frank D., Report on the Geology of a Portion of the Laurentian Area lying to the North of the Island of Montreal.** *Annual Rep. Geol. Survey of Canada, Ottawa*, 1897, N. Ser. 8, 1 J—184 J. 10 †. 2 *.

- Bailey**, The Bay of Fundy Trough in American Geological History. *P. a. T. R. S. Canada, Ottawa, Toronto and London*, 1897, (2) 3, Section IV, 107—116.
- Bell**, Robert, Evidences of North-easterly differential rising of the land along Bell River. *B. Geol. S. America*, 1897, 8, 241—250.
- Coleman**, A. P., Glacial and Interglacial Deposits at Toronto. *The Geol. Mag., London*, 1897, N. Series, Decade IV, 4, 515—516.
- Dawson**, G. M., The British Association. Section C. Geology. Opening Address. *Nature, London*, 1897, 56, 396—401.
- , George M., The physical geography and geology of Canada. (Rep. fr. the Handbook of Canada, issued by the Publication Committee of the Local Executive of the British Association.) 48 pag. Toronto, 1897.
- , George M., Summary Report of the Geological Survey Department for the Year 1896. *Annual Report Geol. Survey of Canada, Ottawa*, 1897, N. Ser. 8, 1 A—154 A.
- Geologists in Canada.** *Nature, London*, 1897, 57, 62—66. ††.
- Klittke**, M., Die geologische Landesaufnahme der Dominion of Canada. *Z. f. praktische Geologie, Berlin*, 1897, 117—144.
- Low**, A. P., Report on Explorations in the Labrador Peninsula, along the East Main, Koksoak, Hamilton, Manicuanan, and Portions of other Rivers, in 1892—93—94—95. *Annual Rep. Geol. Survey of Canada, Ottawa*, 1897, N. Ser. 8, 1 L—387 L. 4 †. * 1 : 1 584 000 in 4 sheets.
- Tarr**, Ralph S., Evidence of glaciation in Labrador and Baffin Land. *The American Geologist, Minneapolis*, 1897, 19, 191—197. †.
- Taylor**, F. B., The Scoured Boulders of the Mattawa Valley. *American J. of Sc., New Haven, Connecticut*, 1897, (4) 3, 208—218.
- Tyrrell**, J. B., The Glaciation of North-Central Canada. *The Geol. Mag., London*, 1897, N. Series, Decade IV, 4, 514—515.
- , J. Burr, assisted by D. B. Dowling, Report on the Country between Athabasca Lake and Churchill River, with Notes on two Routes travelled between the Churchill and Saskatchewan Rivers. *Annual Report Geol. Survey of Canada, Ottawa*, 1897, N. Ser. 8, 1 D—120 D. 3 †. * 1 : 1 584 000.
- Walker**, T. L., Geological and Petrographical Studies of the Sudbury Nickel District (Canada). *Quarterly J. Geol. S. London*, 1897, 53, 40—66. *.
- Wilcox**, Walter D., General Features of the Canadian Rockies. *The J. of School G., Lancaster, Pa.*, 1897, 1, 293—299.

δ. Hydrographie.

- Barnes**, Howard T., On some Measurements of the Temperature of the Lachine Rapids made during the Winter of 1896—97 with a Differential Platinum Thermometer. *P. a. T. R. S. Canada, Ottawa, Toronto and London*, 1897, (2) 3, Section III, 17—30.
- Dawson**, W. Bell, Character and Progress of the Tides in the Gulf and River St. Lawrence; as ascertained by simultaneous observations with self-registering Tide Gauges. *P. a. T. R. S. Canada, Ottawa, Toronto and London*, 1897, (2) 3, Section III, 51—68. 4 †. *.
- Harrington**, Mark W., Area and Drainage Basin of Lake Superior. *National G. Mag., Washington*, 1897, 8, 111—120.

c. Biologische Geographie.

- Bell**, Robert, The Geographical Distribution of Forest Trees in Canada. *Scottish G. Mag., Edinburgh*, 1897, 13, 281—296. *.
- Bois**, Les — du Canada. [Von C. B.] *A. forestières, Paris*, 1897, 36, 274—278.

- Ganong, W. F.**, Upon Raised Peat-Bogs in the Province of New Brunswick. [Contributions to the Ecological Plant-Geography of New Brunswick, No. 1.] *P. a. T. R. S. Canada, Ottawa, Toronto and London*, 1897, (2) 3, Section II, 131—163. ††. 3*.
- Mélard, A.**, Les Forêts du Canada. 19 pag. (Extrait du Bulletin du ministère de l'agriculture.) Paris, Impr. nationale.
- Penhallow, D. P.**, A Review of Canadian Botany from 1800 to 1895. [With Bibliography.] *P. a. T. R. S. Canada, Ottawa, Toronto and London*, 1897, (2) 3, Section IV, 3—56.

d. Anthropogeographie.

- Campbell, John**, The Origin of the Haidahs of the Queen Charlotte Islands. *P. a. T. R. S. Canada, Ottawa, Toronto and London*, 1897, (2) 3, Section II, 91—112.
- Dorsey, G. A.**, The Geography of the Tsimshian Indians. *The American Antiquarian and Oriental J., Chicago*, 1897, 10, 276—282. *.
- Hopkins, J. Castell**, Canada in 1896 and 1897. — Canada under the Queen. *The imp. and asiatic quarterly Rev., Woking*, 1897, (3) 3, 328—355.
- Small, H. B.**, Lake Superior and the Canadian „Soo“ Canal. *Nautical Mag., London*, 1897, 66, 221—226.
- Terre-Neuve**, Les ressources de —. *Le Mouvement G., Bruxelles*, 1897, 14, 500—501.

e. Historische und politische Geographie.

- Bourinot, J. G.**, Canada during the Victorian Era: A Historical Review. *P. a. T. R. S. Canada, Ottawa, Toronto and London*, 1897, (2) 3, Section II, 3—81. 33 †. *.
- Douglas, James**, The Consolidation of the Iroquois Confederacy; or, What Happened on the St. Lawrence between the Times of Cartier and Champlain. *B. American G. S., New York*, 1897, 29, 41—54.
- Ganong, William F.**, A Monograph of the Cartography of the Province of New Brunswick. (Contributions to the History of New Brunswick, No. 3.) *P. a. T. R. S. Canada, Ottawa, Toronto and London*, 1897, (2) 3, Section II, 313—427. 41*.
- Morsell, W. F.**, The Spelling of Geographic Names. *Science, New York*, 1897, N. Ser. 6, 588—589.
- New France**, The Jesuit relations and allied documents: travels and explorations of the Jesuit Missionaries in —, 1610—1791; the original French, Latin, and Italian texts, with English translations and notes; ed. by Reuben Gold Thwaites. Vol. 7, Quebec, Hurons, Cape Breton, 1634—1635. 312 pag. fac-similes. maps. Cleveland, O., 1897, The Burrows Bros. Co. cl., net, \$ 3,50.
- Patterson, George**, Supplementary Notes on Sable Island. *P. a. T. R. S. Canada, Ottawa, Toronto and London*, 1897, (2) 3, Section II, 131—138.
- , George, Termination of Sir Humphrey Gilbert's Expedition. *P. a. T. R. S. Canada, Ottawa, Toronto and London*, 1897, (2) 3, Section II, 113—127. ††. 2*.
- Sulte, Benjamin**, Canadiens français. *B. S. normande G., Rouen*, 1896, 18, 367—368.

f. Reiseführer.

- Appleton's Canadian guide-book**; with fish and game laws, and lessees of trout and salmon rivers. New ed. for 1897. ††. maps. New York, 1897, Appleton. flex. cl., \$ 1,50. 12.

g. Karten.

- Barlow, A. E.**, Geological and Topographical Map of the Northern Part of the Lake of the Woods and the Adjacent Country. Scale 1 : 126 720 or 2 stat. miles to an inch. Geologically surveyed by A. L. Lawson. Compiled and drawn by —. Additions by W. J. Wilson, 1897. Geological Survey of Canada.
- British Columbia**, Map of the Canadian Yukon and Northern Territory of —. Compiled and engraved for the Year Book of —, by the Province Publishing Company, Limited, Victoria and Vancouver. Scale 1 : 654 480 or 18 stat miles to an inch. 1897.
- Johnson, E. V.**, Map showing the Railways of Canada to accompany the annual report on Railway Statistics, 1896. Compiled by —. Scale 1 : 2 750 000 or 43,4 stat. miles to an inch. 3 sheets. Montreal, 1896, Department of Railways and Canals.
- Labrador**, Geological Map of —. Scale 1 : 1 584 000 or 24,6 stat. miles to an inch. 4 sheets. 1896, Geological Survey of Canada.
- Lake Erie**, west end. Plan added, Kingsville harbour. No. 490. London, 1897, Hydrographical Department, Admiralty.
- Lake Huron**. Georgian bay. 0,37 inches to a mile. No. 327. London, 1896, Hydrographical Department, Admiralty. 3 s.
- Lakes Ontario and Erie**. River Niagara and Welland canal. 0,90 inches to a mile. No. 336. London, 1897, Hydrographical Department, Admiralty. 1 s. 6 d.

E. Vereinigte Staaten von Amerika.

(Ausschliesslich Alaska.)

a. Allgemeines.

- Brower, J. V.**, The Missouri River and its utmost source: curtailed narration of geologic primitive and geographic distinctions descriptive of the evolution and discovery of the river and its headwaters. 270 pag. ††. maps. St. Paul, Minn., 1897, St. Paul Book and Stationery Co. cl., net, \$ 7.
- Clark, Wm. Bullock**, Historical Sketch embracing an Account of the Progress of Investigation concerning the Physical Features and Natural Resources of Maryland. *Maryland Geol. Survey, Baltimore*, 1897, 1, 43—138. 2 †. 2 * 1 : 1 000 000.
- , Wm. Bullock, Introduction. Establishment and Plan of Operation of the Survey. *Maryland Geol. Survey, Baltimore*, 1897, 1, 21—42. *.
- Clendenin, W. W.**, A preliminary Report upon the Florida Parishes of East Louisiana, and the Bluff, Prairie, and Hill lands of Southwest Louisiana. *Bureau of Agriculture, Part III of Report of Commissioner, Baton Rouge, La.*, 1896, 165—247. 9 †.
- Cobb, Collier**, North Carolina *The J. of School G., Lancaster, Pa.*, 1897, 1, 257—266, 300—308.
- Davis, W. M.**, Topographic Maps of the United States. *The J. of School G., Lancaster, Pa.*, 1897, 1, 200—204.
- Deschamps, Philippe**, A travers les Etats-Unis et le Canada. Récits de voyage. 226 pag. Paris, 1896, E. Leroux. Fr. 3. 18.
- Diller, J. S.**, Crater Lake, Oregon. *National G. Mag., Washington*, 1897, 8, 33—48. ††. 2 *.
- Dryer, Charles Redway**, Studies in Indiana Geography. Edited by —. First Series. 114 pag. Maps. Terre Haute, Ind., 1897, The Inland Publishing Co. 4.
- Elliott, Charles P.**, Mount St. Helens. *National G. Mag., Washington*, 1897, 8, 226—230. *.

- Fernow**, B. E., Les ressources des forêts des États-Unis. *A. forestières, Paris*, 1897, 36, 449—459.
- , Bernhard E., The Forests and Deserts of Arizona. *National G. Mag., Washington*, 1897, 8, 203—226. ††.
- Gatschet**, Albert S., All around the Bay of Passamaquoddy. *National G. Mag., Washington*, 1897, 8, 16—26.
- Giraud**, Paul, Le Bas-Languedoc des États-Unis. *B. S. G. Comm. Paris*, 1897, 19, 615—619.
- Harraden**, Beatrice, Some impressions of Southern California. *Blackwood's Edinburgh Mag.*, 1897, 161, 172—180.
- Hodge**, F. W., The Enchanted Mesa. *National G. Mag., Washington*, 1897, 8, 273—284. ††. *
- Hovey**, Horace C., Mammoth Cave, its Environs and Contents. *The J. of School G., Lancaster, Pa.*, 1897, 1, 133—139. *
- , Horace Carter, and Richard Ellsworth Call, Mammoth Cave of Kentucky: an illustrated manual. 6-111 pag. ††. *. Louisville, Ky., 1897, J. P. Morton & Co. cl., \$ 1; pap., 50 c.
- Lacroix**, L., Yankees et Canadiens. Impressions de voyage en Amérique. IV-326 pag. Paris, 1895, Lecoffre. 18.
- Longe**, F. de, En Californie, quelques courses en Sierra Nevada. *Le Tour du Monde, Paris*, 1897, N. Sér. 3, 505—528. ††. *
- Marbut**, C. F., Missouri. *The J. of School G., Lancaster, Pa.*, 1897, 1, 110—117, 144—150.
- Mathews**, Edward B., Bibliography and Cartography of Maryland including Publications relating to the Physiography, Geology and Mineral Resources. *Maryland Geol. Survey, Baltimore*, 1897, 1, 229—401.
- Nouveau-Mexique**, Une Française au —. Chez les Indiens Navajoes. *A travers le Monde, Paris*, 1897, 253—254. ††.
- Orr Jr.**, William, The Geographical Features of the Connecticut Valley in Western Massachusetts. *The J. of School G., Lancaster, Pa.*, 1897, 1, 72—78.
- Röll**, Julius, Der Mount Hood im nordamerikanischen Cascaden-Gebirge. *D. Rundschau f. G. u. Stat., Wien*, 1897, 19, 193—208. ††.
- Thruston**, Gates P., The antiquities of Tennessee and the adjacent states, and the state of aboriginal society in the scale of civilization represented by them: a series of historical and ethnological studies. 2d ed. rev. with new chapters. 383 pag. ††. 21†. Cincinnati, O., The Robert Clarke Co. cl., net, \$ 4.
- Wells**, H. L., The Cascade Mountains. *The J. of School G., Lancaster, Pa.*, 1897, 1, 166—171.
- Willcox**, Walter F., Area and population of the United States at the eleventh census. 4 pag. and 207—257. (Economic studies, Vol 2, no. 4.) New York, 1897, Published for the American Economic Association by the Macmillan Co. pap., 50 c. 12.

b. Geodäsie.

- Call**, Ellsworth, La cartographie de Mammoth Cave (Kentucky). *Spelunca, Paris*, 1897, 3, 12—22. 3*.
- Coast and Geodetic Survey**, The —. By J. Science, New York, 1897, N. Ser. 5, 384—388.
- Hammer**, Die längste Dreiecksseite. *Z. f. Vermessungswesen, Stuttgart*, 1897, 26, 616—617.
- Mendenhall**, T. C., and Otto H. Tittmann, A Brief Account of the Geographic Work of the U. S. Coast and Geodetic Survey. *National G. Mag., Washington*, 1897, 8, 294—299.
- Phillips**, P. Lee, Virginia Cartography. A Bibliographical Description. 85 pag. London, W. Wesley and Son. 3 s.

- Schott, Charles A.**, The Telegraphic Longitude Net of the United States and its Connection with that of Europe, as developed by the Coast and Geodetic Survey between 1866 and 1896. *The Astronomical J., Boston*, 1897, 18, 25—28. ††.
- Triangulation**, Appendix to Eighteenth Annual Report of the Director of the United States Geological Survey. — and Spirit Leveling. *Annual Rep. U. S. Geol. Survey, Washington*, 1897, 18, Part I, 131—422. ††. 2 †. *.

c. *Physische Geographie.*

a. Allgemeines.

- Bascom, F.**, The Relation of the Streams in the Neighborhood of Philadelphia to the Bryn Mawr Gravel. *The American Geologist, Minneapolis*, 1897, 19, 50—57. * 1 : 62 500.
- Clark, Wm. Bullock**, Outline of Present Knowledge of the Physical Features of Maryland embracing an Account of the Physiography, Geology and Mineral Resources. *Maryland Geol. Survey, Baltimore*, 1897, 1, 139—228. 6 †. 2 * 1 : 1 000 000.
- Corthell, E. L.**, The Delta of the Mississippi River. *National G. Mag., Washington*, 1897, 8, 351—354.
- Drake, Noah Fields**, The Topography of California. *J. of Geology, Chicago*, 1897, 5, 563—578. *.
- Dryer, C. R.**, Physiography of Northern Indiana. *Inland Educator*, 1897, 4, 63—69.
- Glenn, L. C.**, Applied Physiography in South Carolina. *National G. Mag., Washington*, 1897, 8, 152—154. ††.
- Haworth, E.**, Physiography of Western Kansas. *The University Geol. Survey of Kansas, Topeka*, 1897, 2, 11—49. ††. 8 †.
- Hubbard, Gardiner G.**, and **Marcus Baker**, Geographical Research in the United States. *National G. Mag., Washington*, 1897, 8, 285—293.
- Marbut, C. F.**, Physical Features of Missouri. *Missouri Geol. Survey*, 1896, 10, 14—109. ††. 10 †.
- Newsom, John F.**, The Red River and Clinton Monoclines, Arkansas. With an introduction by John C. Branner. *The American Geologist, Minneapolis*, 1897, 20, 1—13. ††. *.
- Owen, Luella A.**, Marble Cave (Missouri) et Wind Cave (Dakota). *Spelunca, Paris*, 1897, 3, 22—31. ††.
- Tarr, Ralph S.**, The Physical Geography of New York State. Part II. *B. American G. S., New York*, 1897, 29, 16—40. ††. 5 *.

β. Geophysik.

- Bauer, L. A.**, First Report upon Magnetic Work in Maryland including the History and Objects of Magnetic Surveys. *Maryland Geol. Survey, Baltimore*, 1897, 1, 403—529. ††. †. 5 *.
- Boundary Monuments**, The — of the District of Columbia. *Terrestrial Magnetism, Cincinnati*, 1897, 2, 160—161.
- Schott, C. A.**, Secular Variation in the Position of the Agonic Curve of North America between A. D. 1700 and 1900, According to —. *Terrestrial Magnetism, Cincinnati*, 1897, 2, 123. *.

γ. Klimatologie.

- Albrecht, Th.**, Ueber die Wahl der Stationen für den internationalen Polhöhen-dienst. III. Meteorologische Verhältnisse. 3. Vereinigte Staaten von Nord-amerika. V. der . . . 1896 in Lausanne abgehaltenen Conferenz d. permanenten Commission d. Internat. Erdmessung, Berlin, 1897, 149—152.

- Halifax**, Klima von —. *Met. Z., Wien*, 1897, 14, 352.
- Hawkins**, Barry C., The area of heavy rainfall in the Southern Appalachians. *Monthly Weather Rev., Washington*, 1897, 442—443.
- Henry**, Alfred J., Excessive precipitation in the United States. *Monthly Weather Rev., Washington*, 1897, 13—15.
- , Alfred J., Rainfall of the United States, with annual, seasonal, and other charts. Prepared under the direction of Willis L. Moore. U. S. Department of Agriculture. Weather Bureau. Bulletin D. 58 pag. Washington, 1897. 4.
- Jameson**, J. M., The Climate and Geography of New York State. *The J. of School G., Lancaster, Pa.*, 1897, 1, 103—110.
- Monthly Weather Review** and Annual Summary Volume XXV. 1897, Cleveland Abbe, Editor. Prepared under the direction of Willis L. Moore. 579 pag. ††. 14†. 69*. Washington, 1897—98, Weather Bureau. \$ 1,30.
- Moore**, Willis L., United States Daily Atmospheric Survey. *National G. Mag., Washington*, 1897, 8, 299—303.
- Pague**, B. S., and S. M. Blandford, Weather Forecasting and Weather Types on the N. Pacific Slope. 29 pag. 5*. Portland, 1897.

f. Gebirgskunde.

- Bain**, H. F., Geology of Guthrie County. *Iowa Geol. Survey, Des Moines*, 1897, 7, 413—487. ††. 2*.
- , H. F., Geology of Polk County. *Iowa Geol. Survey, Des Moines*, 1897, 7, 263—412. ††. 2†. 3*.
- , H. Foster, Relations of the Wisconsin and Kansas Drift Sheets in Central Iowa, and Related Phenomena. *Iowa Geol. Survey, Des Moines*, 1897, 6, 429—476. ††. 3*.
- Berkey**, Charles P., Geology of the St. Croix Dalles. *The American Geologist, Minneapolis*, 1897, 20, 345—383. ††. †. 2*.
- Beyer**, Samuel Walker, Geology of Marshall County. *Iowa Geol. Survey, Des Moines*, 1897, 7, 197—262. ††. 2†. 2*.
- , Samuel Walker, The Sioux Quartzite and Certain Associated Rocks. *Iowa Geol. Survey, Des Moines*, 1897, 6, 67—112. ††. 2*.
- Branner**, J. C., The Bauxite Deposits of Arkansas. *J. of Geology, Chicago*, 1897, 5, 263—289. ††. 2*.
- , John C., The former Extension of the Appalachians across Mississippi, Louisiana, and Texas. *American J. of Sc., New Haven, Connecticut*, 1897, (4) 4, 357—371. 2*.
- Calvin**, Samuel, Fifth annual report of the State Geologist. *Iowa Geol. Survey, Des Moines*, 1897, 7, 11—27. ††. 2*.
- , Samuel, Geology of Cerro Gordo County. *Iowa Geol. Survey, Des Moines*, 1897, 7, 117—195. ††. 2*.
- , Samuel, Geology of Johnson County. *Iowa Geol. Survey, Des Moines*, 1897, 7, 33—116. ††. 2†. 2*.
- Chamberlin**, T. C., Supplementary Hypothesis respecting the Origin of the Loess of the Mississippi Valley. *J. of Geology, Chicago*, 1897, 5, 795—802.
- Chittenden**, A. P., Mountain Structures of Pennsylvania. *B. American G. S., New York*, 1897, 29, 175—180. ††.
- Clark**, Wm. Bullock, and Arthur Bibbins, The Stratigraphy of the Potomac Group in Maryland. *J. of Geology, Chicago*, 1897, 5, 479—506. ††.
- Crook**, A. R., Some Geological Causes of the Scenery of Yellowstone National Park. *The American Geologist, Minneapolis*, 1897, 20, 159—167.
- Crosby**, W. O., Contribution to the Geology of Newport Neck and Conanicut Island. *American J. of Sc., New Haven, Connecticut*, 1897, (4) 3, 230—236. 2*.
- Davidson**, George, The Submerged Valleys of the Coast of California, U. S. A., and of Lower California, Mexico. *P. California Ac. Sc., San Francisco*, 1897, *Geology* (3) 1, No. 2, 71—103.

- Davis, W. M.**, Is the Denver Formation Lacustrine or Fluvial? *Science, New York*, 1897, N. Ser. 6, 618—621.
- Dixon, Roland B.**, Observations on the Physiography of Western Massachusetts. *Science, New York*, 1897, N. Ser. 6, 847.
- Earthquakes, Recent** —. *Monthly Weather Rev., Washington*, 1897, 257—258.
- Emmons, S. F.**, The Geology of Government Explorations. *Science, New York*, 1897, N. Ser. 5, 1—15, 42—51.
- , S. F., The Origin of Green River. *Science, New York*, 1897, N. Ser. 6, 19—21.
- Fairbanks, H. W.**, An Interesting Case of Contact Metamorphism. *American J. of Sc., New Haven, Connecticut*, 1897, (4) 4, 36—38. ††.
- , Harold W., Oscillations of the Coast of California during the Pliocene and Pleistocene. *The American Geologist, Minneapolis*, 1897, 20, 213—245. †.
- , Harold W., The Geology of the San Francisco Peninsula. *B. S. R. Belge G., Bruxelles*, 1897, 5, 63—76.
- Fairchild, H. L.**, Shore Lines of Lake Warren and of a Lower Water Level in Western Central New York. Abstract. *J. of Geology, Chicago*, 1897, 5, 106—107.
- Geological Survey, Field Work of the United States** —. *Science, New York*, 1897, N. Ser. 6, 51—53.
- , Recent Work of the United States —. *Nature, London*, 1897, 56, 496—499.
- Hawkins, Barry C.**, Seismic Noises in North Carolina and Georgia. *Monthly Weather Rev., Washington*, 1897, 393—394.
- Herrick, C. L.**, The Geology of a Typical Mining Camp in New Mexico. *The American Geologist, Minneapolis*, 1897, 19, 256—262. †. *
- Hershey, Oscar H.**, Eskers indicating Stages of Glacial Recession in the Kansas Epoch in Northern Illinois. *The American Geologist, Minneapolis*, 1897, 19, 197—209, 237—253. *.
- , Oscar H., Mode of Formation of Till as Illustrated by the Kansas Drift of Northern Illinois. *J. of Geology, Chicago*, 1897, 5, 50—62. ††.
- , O. H., The Loess Formation of the Mississippi Region. *Science, New York*, 1897, N. Ser. 5, 768—770.
- , Oscar H., The Physiographic Development of the Upper Mississippi Valley. *The American Geologist, Minneapolis*, 1897, 20, 246—268. ††.
- Hill, Robert T.**, The Easternmost Volcanoes of the United States. *Science, New York*, 1897, N. Ser. 6, 594—595. *.
- Hise, Charles Richard van**, and William Shirley Bayley, The Marquette iron-bearing district of Michigan with atlas. Including a chapter on the Republic Trough by Henry Lloyd Smyth. *Monographs of the U. S. Geological Survey, Washington*, 1897, 28. XXVII-608 pag. ††. 35†. 39*.
- Hitchcock, C. H.**, The Eastern Lobe of the Ice-Sheet. *The American Geologist, Minneapolis*, 1897, 20, 27—33.
- Hobbs, Wm. H.**, Note on the Geology of Southwestern New England. *J. of Geology, Chicago*, 1897, 5, 175—177.
- Hovey, Edmund Otis**, A relatively Acid Dike in the Connecticut Triassic area. *American J. of Sc., New Haven, Connecticut*, 1897, (4) 3, 287—292. ††. *.
- Jefferson, Mark S. W.**, The Antecedent Colorado. *Science, New York*, 1897, N. Ser. 6, 293—295.
- Keyes, C. R.**, Bibliography of Missouri Geology. *Missouri Geol. Survey*, 1896, 10, 221—523.
- Kimball, James P.**, Physiographic Geology of the Puget Sound Basin. *The American Geologist, Minneapolis*, 1897, 19, 225—237, 304—322. †. *.
- Knochenhauer, Bruno**, Der Goldbergbau Kaliforniens und sein Ertrag in Vergangenheit, Gegenwart und Zukunft. (Aus: „Berg- u. hüttenmännische Zeitung“.) 26 pag. ††. *. Leipzig, 1897, A. Felix. M. 1, 20. 4.
- Kümmel, Henry B.**, The Newark System of New Jersey. *J. of Geology, Chicago*, 1897, 5, 541—562. *.

- Lamb, Frank Haines, The Sand Dunes of the Pacific Coast. *Forester*, 1897, 3, 94—97.
- Lawson, Andrew C., The Geology of the San Francisco Peninsula. *J. of Geology*, Chicago, 1897, 5, 173—174.
- Le Roy Fairchild, Herman, Glacial Geology of Western New York. *The Geol. Mag., London*, 1897, N. Series, Decade IV, 4, 529—537. *
- Lindgren, Waldemar, The Granitic Rocks of the Pyramide Peak District, Sierra Nevada, California. *American J. of Sc., New Haven, Connecticut*, 1897, (4) 3, 301—314. *
- McCalley, H., The Coosa Valley Region. *Geol. Survey Alabama, Montgomery, Ala.*, 1897. XXII-862 pag. 26†.
- Marcou, Jules, Note on „The Easternmost Volcanoes of the United States“. *Science, New York*, 1897, N. Ser. 6, 667—668.
- Missouri Geological Survey, The —. By N. H. W. *The American Geologist*, Minneapolis, 1897, 20, 181—184.
- Mudge, E. H., Some Features of Pre-Glacial Drainage in Michigan. *American J. of Sc., New Haven, Connecticut*, 1897, (4) 4, 383—386. *
- Pierce, S. J., The Preglacial Cuyahoga Valley. *The American Geologist*, Minneapolis, 1897, 20, 176—181. †.
- Publications, List of the — of the U. S. Geological Survey. 80 pag. Washington, 1897, U. S. Geol. Survey.
- Reid, Harry Fielding, Variations of Glaciers. II. United States of Amerika. *J. of Geology*, Chicago, 1897, 5, 380—383.
- Ruedemann, R., Evidence of Current Action in the Ordovician of New York. *The American Naturalist*, Minneapolis, 1897, 10, 367—391. *
- Russell, Israel C., Principal Features of the Geology of Southeastern Washington. Abstract. *J. of Geology*, Chicago, 1897, 5, 107—109.
- Sables flottants, Les — de la rivière Llano. Par D. B. *Rev. Scientifique, Paris*, 1897, (4) 7, 380—381.
- Salisbury, Rollin D., and Wallace Walter Atwood, Drift Phenomena in the Vicinity of Devil's Lake and Baraboo, Wisconsin. *J. of Geology*, Chicago, 1897, 5, 131—147. ††. 3*.
- Sardeson, F. W., On Glacial Deposits in the Driftless Area. *The American Geologist*, Minneapolis, 1897, 20, 392—403.
- Schneider, Philip F., A Geologic Fault at Jamesville, near Syracuse, N. Y. *American J. of Sc., New Haven, Connecticut*, 1897, (4) 3, 458—460.
- Smith, Geo. Otis, The geology of the Fox Islands, Maine. Inaug.-Diss. Johns Hopkins University, 1896.
- Squier, G. H., Studies in the Driftless Region of Wisconsin. *J. of Geology*, Chicago, 1897, 5, 825—836. ††. *.
- Tarr, Ralph S., Evidence of Glaciation in Labrador and Baffin Land. *The American Geologist*, Minneapolis, 1897, 19, 191—197. †.
- Taylor, B. F., Lake Adirondack. *The American Geologist*, Minneapolis, 1897, 19, 392—396.
- , Frank Bursley, Moraines of Recession and their Significance in Glacial Theory. *J. of Geology*, Chicago, 1897, 5, 421—465. ††. 2*.
- Tight, W. G., A Preglacial Valley in Fairfield County, Ohio. *B. Sc. Laboratories, Denison Univ., Granville, Ohio*, 9, p. II, 33—37. 4†.
- , W. G., Some Preglacial Features of Southern Ohio. *B. Sc. Laboratories, Denison Univ., Granville, Ohio*, 9, p. II, 22—32. 4†.
- Tilton, J. L., and H. F. Bain, Geology of Madison County. *Iowa Geol. Survey, Des Moines*, 1897, 7, 489—539. ††. 2†. *.
- Todd, J. E., Volcanic Dust in Southwestern Nebraska and in South Dakota. *Science, New York*, 1897, N. Ser. 5, 61—62.
- Upham, Warren, Drumlins containing or lying on Modified Drift. *The American Geologist*, Minneapolis, 1897, 20, 383—387.

- Walcott, Charles D., The Post-Pleistocene Elevation of the Inyo Range, and the Lake Beds of Wancobi Embayment, Inyo County, California. *J. of Geology, Chicago*, 1897, 5, 340—348. ††. *
- , Charles D., Eighteenth Annual Report of the United States Geological Survey. Part I, Director's Report. *Annual Rep. U. S. Geol. Survey, Washington*, 1897, 18, Part I, 1—130. *
- Wheeler, H. A., Note on the glacial drift in St. Louis. *T. Ac. Sc. St. Louis*, 1894—97, 7, 121—122.
- Williams, Henry S., On the Southern Devonian formations. *American J. of Sc., New Haven, Connecticut*, 1897, (4) 3, 393—403. *
- Willis, Bayley, Drift Phenomena of Puget Sound and their Interpretation. *The Geol. Mag., London*, 1897, N. Series, Decade IV, 4, 555—556.
- Winchell, N. H., Some New Features in the Geology of Northeastern Minnesota. *The American Geologist, Minneapolis*, 1897, 20, 41—51.

ε. Hydrographie.

- Carter, Oscar C. S., The Upper Schuylkill River. *J. Franklin I.*, 1897, 144, 366—379. *
- Darton, Nelson Horatio, New developments in well boring and irrigation in eastern South Dakota, 1896. *Annual Rep. U. S. Geol. Survey, Washington*, 1897, 18, Part IV, 561—615. ††. 7†. 4*.
- Davis, Arthur Powell, Report of progress of stream measurements for the calendar year 1896. *Annual Rep. U. S. Geol. Survey, Washington*, 1897, 18, Part IV, 1—418. ††. 29†. 3*.
- Diller, J. S., Crater Lake. *Science, New York*, 1897, N. Ser. 5, 81—82.
- , J. S., Crater Lake, Oregon. *American J. of Sc., New Haven, Connecticut*, 1897, (4) 3, 165—172. ††. †. — *The J. of School G., Lancaster, Pa.*, 1897, 1, 266—269.
- , J. S., Crater Lake, Oregon. Abstract. *J. of Geology, Chicago*, 1897, 5, 219—220.
- Gannett, Henry, The Flood of April 1897 in the Lower Mississippi. *Scottish G. Mag., Edinburgh*, 1897, 13, 419—421. *
- Grant, U. S., Lakes with two outlets, in Northeastern Minnesota. *The American Geologist, Minneapolis*, 1897, 19, 407—411.
- Harrington, Mark W., Area and Drainage Basin of Lake Superior. *National G. Mag., Washington*, 1897, 8, 111—120.
- Kratersee, Ein — in 3500 Meter Meereshöhe. Von E. Kr. [Mazamas-See.] *Prometheus, Berlin*, 1897, 8, 740—741. ††.
- Lac, Le haut — de l'État Orégon. (3500 mètres d'altitude.) *Le Mouvement G., Bruxelles*, 1897, 14, 367—368.
- , Un — à 3500 mètres d'altitude. [Lac Mazamas, Oregon.] *Ciel et Terre, Bruxelles*, 1897, 18, 345—347.
- Leverett, Frank, The water resources of Indiana and Ohio. *Annual Rep. U. S. Geol. Survey, Washington*, 1897, 18, Part IV, 419—559. ††. †. 4*.
- Marsillon, Ch., Une singularité de la nature. Un lac à 3500 mètres d'altitude. [Lac Mazamas, Orégon.] *La Nature, Paris*, 1897, 25, II, 100—102. ††.
- Missouri folyó, a. [Der Missouri.] *Földrajzi Közlemények*, 25, 167.
- Newell, F. H., Pollution of the Potomac River. *National G. Mag., Washington*, 1897, 8, 346—351.
- , F. H., The Hydrography of the United States. *The J. of School G., Lancaster, Pa.*, 1897, 1, 129—133.
- Norton, William Harmon, Artesian Wells of Iowa. *Iowa Geol. Survey, Des Moines*, 1897, 6, 113—428. ††. 13†. 4*.
- Schuyler, James D., Reservoirs for irrigation. *Annual Rep. U. S. Geol. Survey, Washington*, 1897, 18, Part IV, 617—740. ††. 42†. 17*.

Starling, William, The floods of the Mississippi River; including an account of their principal causes and effects, and a description of the levee system and other means proposed and tried for the control of the river; with a particular account of the great flood of 1897. 4-57 pag. New York, 1897, Engineering News Publishing Co. pap., 50 c.

d. *Biologische Geographie.*

- Call**, R. Ellsworth, Some Notes on the Flora and Fauna of Mammoth Cave, Ky. *The American Naturalist*, Philadelphia, 1897, 31, 377-392. 2†.
- Gannett**, Henry, The Administration of the Forests of the Public Domain. B. *American G. S.*, New York, 1897, 20, 181-192. *.
- Hill**, E. J., The sand-dunes of Northern Indiana and their flora. I-IV. *The Garden and Forest*, 1896, 9, 353ff.
- Hoffman**, Charles Griffith, Die Wapitiherden am obern Snake River (Wyoming). *Globus*, Braunschweig, 1897, 71, 157-158.
- Leiberg**, John B., General report on a botanical survey of the Coeur d'Alene mountains in Idaho during the summer of 1895. *Contributions from the U. S. National Herbarium*, Washington, 1897, 5, No. 1, 1-85. *.
- MacMillan**, Conway, Observations on the distribution of plants along shore at Lake of the Woods. *Minnesota botan. Studies B.*, Minneapolis, 1897, 9, 949-1023. 11†. *.
- Newell**, Frederick H., The National Forest Reserves. *National G. Mag.*, Washington, 1897, 8, 177-187. ††.
- Pammel**, L. H., Notes on the flora of Western Iowa. Contributions from the Bot. Dept. Iowa Agricultural College. *P. Iowa Ac. Sc.*, 1895, 3, 106-140.
- Townsend**, C. H. Tyler, On the Biogeography of Mexico and the South-Western United States. II. *The Texas Ac. Sc.*, 1897, 2, 33-86.
- Willis**, J. J., Botanical survey of the Coeur d'Alene Mountains in Idaho. *The Gardeners Chronicle*, 1897, (3) 21, No. 536, 215-216.

e. *Anthropogeographie.*

- Bosco**, A., Della statistica dell' omicidio negli Stati Uniti d'America. IV. Distribuzione geografica dell' omicidio. *B. I. Internat. Stat.*, Rome, 1897, 10, II, 40-45.
- Cushing**, Frank Hamilton, Exploration of Ancient Key Dwellers' Remains on the Gulf Coast of Florida. *P. American Philos. S.*, Philadelphia, 1897, 35, 329-432. 7†. 5*.
- Holmes**, W. H., Primitive Man in the Delaware Valley. *Science*, New York, 1897, N. Ser. 6, 824-829. ††.
- Miller**, M. L., Der Untergang der Maidu oder Diggerindianer in Kalifornien. *Globus*, Braunschweig, 1897, 72, 111-113. ††.
- Mondaini**, Gennaro, Una nuova inchiesta sugli Afro-Americani. *Riv. G. Italiana*, Roma, 1897, 4, 561-565.
- Peet**, Stephen D., Relative age of the Pueblos and Cliff Dwellings. *The American Antiquarian and Oriental J.*, Chicago, 1897, 19, 100-111. ††.

- Arnold**, B. W., History of the tobacco industry in Virginia from 1860 to 1894. *Johns Hopkins University Studies*, Baltimore, 1897, 15, 7-86.
- Best**, Emory F., The Utilisation of the vacant Public Lands. *National G. Mag.*, Washington, 1897, 8, 49-57.
- Deckert**, E., Flussschiffahrt der Vereinigten Staaten. *G. Z.*, Leipzig, 1897, 3, 288-289.

- Egyesült államok vasutai.** [Die Eisenbahnen der Vereinigten Staaten.] *Földrajzi Közlemények*, 25, 28.
- Gallois, L.**, Le mouvement de la population aux États-Unis. *A. de G.*, Paris, 1897, 6, 81—86.
- Gold- und Silbergewinnung** in den Vereinigten Staaten 1792—1895. *Z. des K. Preussischen Statistischen Bureaus*, Berlin, 1897, 37, *Statistische Korrespondenz*, LVI.
- Hagemans, Paul**, Les Etats-Unis industriels. 255 pag. Bruxelles, 1897, P. Weissenbruch. Fr. 3,50.
- Halle, Ernst v.**, Baumwollproduktion und Pflanzungswirtschaft in den nord-amerikanischen Südstaaten. Teil 1. Die Sklavenzeit. (Staats- und social-wissenschaftliche Forschungen, herausgegeben von Gust. Schmoller. Band 15. Heft 1. Der ganzen Reihe Heft 64.) XXIV-369 pag. †. *. Leipzig, 1897, Duncker & Humblot. M. 9.
- Hecht, Ernest**, Pullman City et la question ouvrière aux États-Unis. *B. S. G. Lille*, 1897, 28, 193—218.
- Leach, Smith S.**, Inland Navigation in the United States. *Minutes of P. I. Civil Engineers*, 1897, 120, 247—279. †.
- Negerfrage**, Die — in den Vereinigten Staaten. *Globus, Braunschweig*, 1897, 71, 227—228.
- Poesche, Theodor**, Europäische Einwanderung in die vereinigten Staaten von 1820 bis 1896. *Globus, Braunschweig*, 1897, 71, 228—229.
- Porter, Robert P.**, The Census of 1900. *The North American Rev.*, New York, 1897, 165, 660—665.
- Reizenstein, Milton**, The economic history of the Baltimore and Ohio railroad 1827—1853. *Johns Hopkins University Studies, Baltimore*, 1897, 15, 277—363.
- Rossi, Egisto**, L'emigrazione italiana agli Stati Uniti. *B. del Ministero degli Affari Esteri, Roma*, 1897, Novembre, No. 112. 20 pag.
- Rutter, Frank R.**, South american trade of Baltimore. *Johns Hopkins University Studies, Baltimore*, 1897, 15, 367—451.
- Simple, Ellen C.**, The Influence of the Appalachian Barrier upon Colonial History. *The J. of School G., Lancaster, Pa.*, 1897, 1, 33—41.
- Steffens, C.**, Chinatown in New York. *Globus, Braunschweig*, 1897, 71, 384—388. ††.

f. Historische Geographie.

- Dellenbaugh, F. S.**, The True Route of Coronado's March. *B. American G. S.*, New York, 1897, 20, 399—431. 2*.

g. Reiseführer.

- Appleton's general guide to the United States.** New rev. ed. for 1897. ††. maps. New York, 1897, Appleton. flex. mor., \$ 2,50; or in 2 vol., ea., \$ 1,25. 12.

h. Karten.

- Geologic Atlas of the United States Yellowstone National Park**, Folio 30. Washington, 1896, U. S. Geological Survey.
- Gräf, C.**, Die Vereinigten Staaten von Nord-America (östlicher Teil). Bearbeitet von —. (Weimarer Hand- und Reisekarten aller Länder der Erde. Nr. 62.) 1 : 4 500 000. 63,5 × 57 cm. 30. Auflage 1897. Farbendruck. Weimar, 1897, Geographisches Institut. M. 1.
- Hausermann, R.**, Carte de l'Amérique du Nord politique (Etats-Unis), partie occidentale, à l'échelle de 1 : 7 500 000, dressée par —. (Atlas universel.) Paris, 1897, Fayard frères, édit.

- Hausermann, R.**, Carte de l'Amérique du Nord politique (Etats-Unis), partie orientale, à l'échelle de 1 : 7 500 000, dressée par —. (Atlas universel.) Paris, 1897, Fayard frères, édit.
- Lake Erie.** Buffalo harbour and head of Niagara river. 3,63 inches to a mile. No. 2856. London, 1897, Hydrographic Department, Admiralty. 1 s. 6 d.
- Lakes Ontario and Erie.** River Niagara and Welland canal, 0,90 inches to a mile. No. 336. London, 1897, Hydrographic Office, Admiralty. 1 s. 6 d.
- New Jersey, A Relief map of —.** 4 miles to 1 inch. [1 : 253 440 ca.] New Jersey Geological Survey, 1897.

F. Mexico.

a. Allgemeines.

- Altamirano, Fernando**, Notas de una excursión científica á Chimalpan. *A. I. Médico Nacional, Mexico*, 1897, 3, 39—41.
- Berthet, A.**, Quatre ans au Mexique. Souvenirs de campagne et impressions de voyage. 244 pag. ††. Tournai, (1897), H. et L. Costerman. Fr. 2,75.
- Cacahuamilpa**, Ein Ausflug nach den Höhlen von —. *Aus allen Weltteilen, Berlin*, 1897, 28, 783—791.
- Crawford, Cora Haywood**, The land of the Montezumas. 324 pag. ††. Cincinnati, O., 1897, The Robert Clarke Co. cl., § 1. 12.
- Devoucoux**, Une excursion au Mexique. *B. S. G. Lyon*, 1897, 14, 226—228.
- Eisen, G.**, En färd till Baja California och Sonora. *Ymer, Stockholm*, 1897, 17, 91—151. *.
- , Gustav, Explorations in the Cape Region of Baja California. Made under the Auspices of the California Academy of Sciences. *B. American G. S., New York*, 1897, 20, 271—280. *.
- Heilprin, Angelo**, Ixtaccihuatl and Popocatepetl. *G. J., London*, 1897, 9, 100.
- Jucatan** félsziget. [Die Halbinsel Yukatan.] *Földrajzi Közlemények*, 25, 29.
- Kalifornia** félsziget. [Die Halbinsel Kalifornien.] *Földrajzi Közlemények*, 25, 26.
- Merrill, George P.**, Notes on the Geology and Natural History of the Peninsula of Lower California. *Annual Rep. of the Board of Regents of the Smithsonian Institution showing . . . for the year ending June 30, 1895.* Washington, 1897, 971—994. 9 †. *.
- Palleske, R.**, Die Reisen von Carl Lumholtz in Mexiko. *Globus, Braunschweig*, 1897, 71, 225—226.
- Pic von Orizaba**, Besteigung und Höhenbestimmung des —. [Nach Carl Theodor Stöpel.] *Gaea, Natur u. Leben, Leipzig*, 1897, 33, 543—548.
- Revillagigedo - Inseln**, Mexicanische Expedition nach den —. *Aus allen Weltteilen, Berlin*, 1897, 28, 241.
- Sainte-Croix, Lambert de**, Onze mois au Mexique et au Centre-Amérique. VIII-292 pag. ††. *.
- Paris, 1897, Plon, Nourrit et Ce. Fr. 4. 18.
- Sapper, Carl**, Das nördliche Mittel-America, nebst einem Ausflug nach dem Hochland von Anahuac. Reisen und Studien aus den Jahren 1888—1895. VII-436 pag. Mit Bildnis. ††. 8 *. Braunschweig, 1897, F. Vieweg & Sohn. M. 9.
- Saumery, de**, Au Yucatan. *B. S. G. commerciale du Havre*, 1897, 208—213.
- Seler, E.**, Über seine Reisen in Mexico und Guatemala. *V. Ges. E. Berlin*, 1897, 24, 397—413.
- Stöpel, K. Th.**, Besteigung des Pic von Orizaba. *Aus allen Weltteilen, Berlin*, 1897, 28, 522—524.
- , Carl Theodor, Eine Besteigung des Pic von Orizaba. *M. D. u. Ö. Alpenvereins, Wien*, 1897, N. Folge 13, 125—128.

b. Geodäsie.

Wilson, Herbert M., Topography of Mexico. *B. American G. S., New York*, 1897, 20, 249—260. *.

c. Physische Geographie.

- Aguilera, José G., Bosquejo Geológico de Mexico. *B. I. Geol. México*, 1897, Nums. 4—6, 1—272. 5†.
- Bain, H. Foster, A Sketch of the Geology of Mexico. *J. of Geology, Chicago*, 1897, 5, 384—390.
- Davidson, George, The Submerged Valleys of the Coast of California, U. S. A., and of Lower California, Mexico. *P. California Ac. Sc., San Francisco*, 1897, *Geology* (3) 1, No. 2, 71—103.
- Farrington, Oliver C., The Eruptive Rocks of Mexico. *J. of Geology, Chicago*, 1897, 5, 466—478.
- Howarth, O. H., Popocatepetl. *G. J., London*, 1897, 9, 331.
- Klima von Mexiko. *Met. Z., Wien*, 1897, 14, 66—67.
- Leon, Resultate der meteorologischen Beobachtungen in —, Mexico. *Met. Z., Wien*, 1897, 14, 232—233.
- Montessus de Ballore, F. de, L'Amérique Centrale et l'Amérique du Sud sismiques. *M. S. Científica „Antonio Alsate“, México*, 1897, 11, 263—277. 7*.
- Mottl, Carlos, Observaciones sísmicas correspondientes á los meses de Enero á Diciembre de 1895, hechas en Orizaba. *M. S. Científica „Antonio Alsate“, México*, 1897, 11, 41—64.
- Oaxaca, Resultate der meteorologischen Beobachtungen 1893/94 zu —. *Met. Z., Wien*, 1897, 14, 385.
- Ordóñez, Ezequiel, Les volcans Colima et Ceboruco. *M. S. Científica „Antonio Alsate“, México*, 1897, 11, 325—333.
- , Ezequiel, Note sur les gisements d'or du Mexique. *M. S. Científica „Antonio Alsate“, México*, 1897, 11, 217—240.
- Puebla, Resultate der meteorologischen Beobachtungen zu — (Mexiko). [1878—1889.] *Met. Z., Wien*, 1897, 14, 239—240.

d. Biologische Geographie.

- Harshberger, John W., A Botanical Excursion to Mexico. *Science, New York*, 1897, N. Ser. 6, 569—572. — *American J. of Pharmacy*, 1896, 68, No. 11. 5 pag.
- Townsend, C. H. Tyler, On the Biogeography of Mexico and the South-Western United States. II. *T. Texas Ac. Sc.*, 1897, 2, 33—86.
- Weber, Instructions pour les explorateurs du Mexique. Agaves et Cactées. 6 pag. (Bulletin de la Société nationale d'acclimation de France, année 1896.) Paris, 1897, 41, rue de Lille.

e. Anthropogeographie.

- Castonnet des Fosses, H., Les Origines du peuple mexicain. 45 pag. (Extrait de la Revue des religions.) Angers, libr. Germain et Grassin.
- Indianer, Die letzten Reste der Sumas, Mansos- und Pecos—. *Aus allen Weltteilen*, Berlin, 1897, 28, 620—621.
- Niven, William, Omitlán, a Prehistoric City in Mexico. *B. American G. S., New York*, 1897, 20, 217—222.
- Uxmal, Neue Forschungen in den Ruinen von — (Yukatan). *Globus, Braunschweig*, 1897, 71, 220—224, 240—242. ††.

- Drainage and Irrigation Works in Mexico.** *Nature, London, 1897, 56, 589—590.*
- Lehzen, Philipp,** Die Stellung der Deutschen und die Aussichten der deutschen Auswanderung in Mexico. *Aus allen Welttheilen, Berlin, 1897, 28, 275—278, 299—308.* — (Sammlung geographischer u. kolonialpolitischer Schriften, herausgegeben von Rud. Fitzner. Nr. 7.) 20 pag. Berlin, 1897, H. Paetel. M. 0,50.
- Romero, M.,** Mr. Blaine and the Boundary Question between Mexico and Guatemala. *B. American G. S., New York, 1897, 29, 281—330.*
- , M., Settlement of the Mexico-Guatemala Boundary Question. *B. American G. S., New York, 1897, 29, 123—159.*
- Treaty** and additional article between Great Britain and Mexico respecting the boundary between Mexico and British Honduras. Signed at Mexico, July 8, 1893, and April 7, 1897. (Ratifications exchanged at Mexico, July 21, 1897.) Presented to both Houses of Parliament by Command of Her Majesty, Auguste 1897. C.-8653.6 pag. * 1 : 380 160. London. 6½ d. [In engl. u. span. Spr.]

f. Historische Geographie.

- Seler, Cäcilie,** Kurzer Bericht über eine archäologische Reise durch Mexiko und Mittelamerika. *Globus, Braunschweig, 1897, 72, 85—88.* ††.

g. Karten.

- Gräf, C.,** Mexiko und die Republiken von Central-America. Bearbeitet von —. (Weimarer Hand- u. Reisekarten aller Länder der Erde. Nr. 63.) 1 : 6 000 000. 56,5 × 64,5 cm. 30. Auflage 1897. Farbendruck. Weimar, 1897, Geographisches Institut. M. 1.

G. Central-Amerika.

1. Allgemeines.

a. Länderkunde und Reisen.

- Annoni, A.,** La repubblica di Guatemala. *S. d'Esplorazione Comm. in Africa, Milano, 1896.*
- Bagot, A. G.,** Sport and Travel in India and Central America. 380 pag. London, Chapman and Hall. 6 s.
- British Honduras.** Annual Report for 1896. Presented to both Houses of Parliament by Command of Her Majesty. September 1897. C.-8650.-5. 26 pag. London, 1897. 2 d.
- Church, George Earl,** Costa Rica. *G. J., London, 1897, 10, 56—84.* * 1 : 1 000 000.
- Erba, Ad.,** La repubblica di Costa-Rica, America centrale: note geografiche statistiche ed economiche. 53 pag. Genova, 1897, stab. tip. lit. Pietro Pellas fu L. 4.
- Griffini, E.,** La Repubblica di Costa-Rica. *S. d'esplorazione commerciale in Africa, Milano, 1897, No. 7.*
- Hegg,** Mitteilungen aus Salvador. *J.-Ber. G. Ges. Bern, 1897, 15, 125—136.*
- Lerch, Otto,** Cruckera und der Lacons River (Moskitoküste). *Globus, Braunschweig, 1897, 71, 21—23.*
- Pinart, Alph.,** [Retour du Honduras.] *C.-R. S. G., Paris, 1897, 70—71.*
- Rothschuh, Ernst,** Mitteilungen über Land und Leute von Nicaragua. *Die Natur, Halle a. S., 1897, 46, 245—247.*
- Sainte-Croix, Lambert de,** A travers l'isthme de Tehuantepec. Quelques types indiens. *A travers le Monde, Paris, 1897, 45—47.* ††.

- Sainte-Croix**, Lambert de, Onze mois au Mexique et au Centre-Amérique. VIII-292 pag. ††. *. Paris, 1897, Plon, Nourrit et Ce. Fr. 4. 18.
- Sapper**, Carl, Das nördliche Mittel-Amerika, nebst einem Ausflug nach dem Hochland von Anahuac. Reisen und Studien aus den Jahren 1888—1895. VII-436 pag. Mit Bildnis. ††. 8*. Braunschweig, 1897, F. Vieweg & Sohn. M. 9.
- , Carl, Die mittelamerikanische Ausstellung in Guatemala. *Globus, Braunschweig*, 1897, 72, 325—328.
- , Carl, Über seine Reisen in Central-Amerika. *V. Ges. E. Berlin*, 1897, 24, 423—424.
- Seler**, E., Über seine Reisen in Mexico und Guatemala. *V. Ges. E. Berlin*, 1897, 24, 397—413.
- Thiel**, Bernardo A., Viajes a varias partes de la republica de Costa Rica, A. C. 1888—1896. *A. I. fisico-g. nacional de Costa Rica, San José*, 1897, 7, 70—96.
- Villafranca**, Ricardo, Costa Rica. *National G. Mag., Washington*, 1897, 8, 143—151. ††.

b. *Physische Geographie.*

- Gosling**, A., Izalco and other Volcanoes in Central America. *Quarterly J. Geol. S. London*, 1897, 53, 221.
- Klima**, Über das — von Mittelamerika. [Nach Köppen.] *Jb. der Astron. u. Geophysik, Leipzig*, 1897, 7, 393—398.
- S. Salvador**, Dampfquellen und Schlammvulkane in —. [Nach Carl Sapper.] *Jb. der Astron. u. Geophysik, Leipzig*, 1897, 7, 145—146.
- Sapper**, Karl, Regenfall im nördlichen Mittelamerika. *Petermanns M., Gotha*, 1897, 43, 117—119. 3*.
- , Karl, Regenfall in British-Honduras 1896. *Met. Z., Wien*, 1897, 14, 234.
- , Karl, Regenmessungen in der Alta Verapaz (Guatemala) 1896. *Met. Z., Wien*, 1897, 14, 234—235.
- , Karl, Regenmessungen in der Costa Cuca (Guatemala) 1896. *Met. Z., Wien*, 1897, 14, 233—234.
- , Karl, Resultate der meteorologischen Beobachtungen zu Chimax bei Coban 1896. *Met. Z., Wien*, 1897, 14, 378—380.
- , Karl, Resultate der meteorologischen Beobachtungen zu Las Mercedes und Puerto Barrios (Guatemala) 1896. *Met. Z., Wien*, 1897, 14, 235.
- , Karl, Resultate der meteorologischen Beobachtungen zu Quezaltenango (Guatemala). *Met. Z., Wien*, 1897, 14, 235—236.
- , Carl, Ueber die Infernillos von Chinameca. *Z. D. Geol. Ges., Berlin*, 1897, 49, 906—908. * 1: 10 000.
- , C., Ueber die räumliche Anordnung der mittelamerikanischen Vulcane. *Z. D. Geol. Ges., Berlin*, 1897, 49, 672—682. 2*.
- , Carl, Ueber Erderschütterungen in der Republik Guatemala in den Jahren 1895 und 1896. *Z. D. Geol. Ges., Berlin*, 1897, 49, 201—202.
- , K., Vulkane in Salvador und Südost-Guatemala. *Petermanns M., Gotha*, 1897, 43, 1—7. 9*.

c. *Biologische Geographie.*

- Greely**, A. W., Rubber Forests of Nicaragua and Sierra Leone. *National G. Mag., Washington*, 1897, 8, 83—88.

d. *Anthropogeographie.*

- Romero**, M., Mr. Blaine and the Boundary Question between Mexico and Guatemala. *B. American G. S., New York*, 1897, 29, 281—330.
- , M., Settlement of the Mexico-Guatemala Boundary Question. *B. American G. S., New York*, 1897, 29, 123—159.

- Sapper, Karl**, Die Volksdichtigkeit der Republik Guatemala. *Globus, Braunschweig*, 1897, 71, 188—191. *
- , Carl, Mittelamerikanische Caraiben. *Internat. Arch. f. Ethnographie, Leiden*, 1897, 10, 53—60.
- Treaty** and additional article between Great Britain and Mexico respecting the boundary between Mexico and British Honduras. Signed at Mexico, July 8, 1893, and April 7, 1897. (Ratifications exchanged at Mexico, July 21, 1897.) Presented to both Houses of Parliament by Command of Her Majesty, August 1897. C.-8653. 6 pag. * 1: 380 160. London. 6½ d. [In engl. u. span. Spr.]

e. Historische Geographie.

- Sapper, Carl**, Die ersten Kriegszüge der Spanier im nördlichen Mittel-Amerika. *Z. G. E. Berlin*, 1897, 32, 137—146. * 1: 2 500 000.
- Seler, Cäcilie**, Kurzer Bericht über eine archäologische Reise durch Mexiko und Mittelamerika. *Globus, Braunschweig*, 1897, 72, 85—88. ††.
- Thiel, Bernardo A.**, Los informes de los misioneros franciscanos de 1697 á 1709. *A. I. físico-g. nacional de Costa Rica, San José*, 1897, 7, 127—133. *.

f. Karten.

- Gräf, C.**, Mexiko und die Republiken von Central-America. Bearbeitet von —. (Weimarer Hand- und Reisekarten aller Länder der Erde. Nr. 63.) 1: 6 000 000. 56,5 × 64,5 cm. 30. Auflage 1897. Farbendruck. Weimar, 1897, Geographisches Institut. M. 1.

2. Kanäle von Panama und Nicaragua.

- Gutiérrez Sobrál, José**, A spanish view of the Nicaragua Canal. *The North American Rev., New York*, 1897, 164, 462—471.
- , José, Canal de Nicaragua. 26 pag. Habana, 1897, Impr. „El Figaro“. 4.
- , José, El canal de Nigaragua. *B. S. G. Madrid*, 1897, 30, 7—20.
- Nicaragua-Kanal**, Der —. *Marine Rundschau, Berlin*, 1897, 8, 131—139. ††. 3*.
- , Der projectierte —. *Hansa, Hamburg*, 1897, 34, 595—596.
- Polakowsky, H.**, Der Interozeanische Kanal. *Petermanns M., Gotha*, 1897, 43, 134—137.
- , H., Der Nicaragua-Kanal. *Die Umschau, Frankfurt a. M.*, 1897, 1, 189—193. *.
- , H., Ein neues Canalprojekt durch Darien. *Beilage z. Allg. Zig., München*, 1897, No. 3, 1—5.
- Sheldon, Henry I.**, Notes on the Nicaragua canal. 2-214 pag. ††. *. Cincinnati, 1897, A. C. McClurg & Co. cl., \$ 1,25.

H. Amerikanische Inseln des Atlantischen Oceans.

1. Allgemeines.

- Burnley, William H.**, Tabacco and cotton cultivation in the British West India colonies. (1840.) *Timehri, Demerara*, 1897, N. Ser. 11, 64—72.
- Eves, C.** Washington, The West Indies. 4th ed. 392 pag. London, Low. 7 s. 6 d.
- Morris, Ira Nelson**, With the trade-winds: a jaunt in Venezuela and the West Indies. 10-157 pag. ††. New York, 1897, George P. Putnam's Sons. cl., \$ 1,25. 16.

- Newton, Margaret**, Glimpses of Life in Bermuda and the Tropics. XII-256 pag. ††. London, [1897], Digby, Long & Co. 6 s.
Westindischer Archipel, Die Entstehung des ostindischen und —s. [Nach K. Martin.] *Jb. der Astron. u. Geophysik, Leipzig*, 1897, 7, 214—222.

Nordamerika und Westindien. (Weimarer Hand- und Reisekarten aller Länder der Erde. Nr. 60.) 1:15 000 000. 60,5 × 51,5 cm. 30. Auflage 1897. Farbendruck. Weimar, 1897, Geographisches Institut. M. 1.

2. Bermuda-Inseln.

- Bristol, Charles L.**, The Alumni Biological Expedition of New York University to the Bermudas. *Science, New York*, 1897, N. Ser. 6, 724—725.
Klima, Zum — von Bermuda. *Met. Z., Wien*, 1897, 14, 309—310.
Newton, Margaret, Glimpses of Life in Bermuda and the Tropics. XII-256 pag. ††. London, [1897], Digby, Long & Co. 6 s.
Tarr, Ralph S., Changes of Level in the Bermuda Islands. *The American Geologist, Minneapolis*, 1897, 19, 293—303. 3†. — *The Geol. Mag., London*, 1897, N. Ser., Decade IV, 4, 92—93. — *The London, Edinburgh a. Dublin philosophical Mag. a. J. of Sc., London*, 1897, (5) 43, 313. — (Abstract.) *Quarterly J. Geol. S. London*, 1897, 53, 222.

3. Bahama-Inseln.

- Klima**, Zum — der Bahamas-Inseln. *Met. Z., Wien*, 1897, 14, 309.
Turks and Caicos Islands. Annual Report for 1896. Presented to both Houses of Parliament by Command of Her Majesty. July 1897. C-8279-22. 14 pag. London, 1897. 1 d.

4. Grosse Antillen.

- Crescent, A.**, L'île de Cuba. Etude physique, économique, historique et politique. *B. S. G. Lyon*, 1897, 14, 454—512.
Cundall, Frank, Jamaica Cartography. Chronological List of the Maps of Jamaica in the Library of the Institute of Jamaica, both on separate sheets and in books, with some Notes on the History of the Parishes of the Island. Reprinted from „The Handbook of Jamaica for 1897“. 16 pag. Kingston, Jamaica.
Davis, Richard Harding, Cuba in War Time. Illust. by Frederic Remington. 144 pag. London, Heinemann. 3 s. 6 d.
Du Fief, J., Ile de Cuba. *B. S. R. Belge G., Bruxelles*, 1897, 21, 93—112. * 1:4 000 000.
Habana, Resultate der meteorologischen Beobachtungen zu — in den Jahren 1891—1893. *Met. Z., Wien*, 1897, 14, 237—238.
 —, Resultate der meteorologischen Beobachtungen in den Jahren 1894 und 1895 in —. *Met. Z., Wien*, 1897, 14, 469—470.
Hummel, Karl, Über Beständigkeit und Wechsel unter den Ausfuhrerzeugnissen der Insel Cuba seit ihrer Entdeckung durch Chr. Columbus. Oster-Programm 1897 des königl. Progymnasiums zu Linz a. Rh. 3-18 pag. Linz a. Rh., 1897, Buchdr. d. Rhein- u. Wied-Ztg. 4.
Jamaica, The Handbook of — for 1897. Published by Authority. Comprising Historical, Statistical and General Information Concerning the Island. Compiled from Official and other Reliable Records. By S. P. Musson and T. L. Roxburgh. VII-586 pag. *. London, Stanford. 7 s. 6 d.

- Luzon, A. y J.**, Estudio geográfico de la Isla de Cuba. Vuelto Abajo (Provincia de Pinar del Rio). 168 pag. Toledo, 1897, Menor Hermanos. Pes. 2 y 2,50. 12.
- Montecorboli, E.**, Nell' isola di Cuba. *Natura ed Arte, Milano*, 1897, No. 8.
- Port au Prince**, Zum Klima von —. *Met. Z., Wien*, 1897, 14, 116—119.

Amabile, V. Mestre, Carte générale de l'Ile de Cuba. Dressée d'après les documents officiels les plus récents, indiquant la marche de l'armée révolutionnaire et les lignes fortifiées espagnoles „La Trocha del Mariel“ et „La Trocha de Júcaro“. 1 : 2 000 000 or 31,6 stat. miles to an inch. Paris, 1896.

5. Kleine Antillen.

- Bellamy, C. V.**, The Rainfall of Dominica. *Quarterly J. R. Met. S., London*, 1897, 23, 261—273. *
- Davis, N. Darnell**, Early english colonies in Trinidad. (Concluded.) *Timehri, Demerara*, 1897, N. Ser. 11, 11—27.
- Deokert, Emil**, Politisch-geographische Betrachtungen über Westindien. IV. Die Jungferninseln. *G. Z., Leipzig*, 1897, 3, 121—137.
- Duprat, C.**, Violent tremblement de terre à la Guadeloupe. *Les Sciences populaires, Paris*, 1897, (2) 11, 143.
- Duss, R. P.**, Flore analytique des Antilles françaises. Guadeloupe et Martinique. XXVIII-656 pag. Macon, 1897.
- Mewius, F.**, Dänemarks Besitzungen in Westindien. *Arch. f. Post u. Telegraphie, Berlin*, 1897, 25, 510—517.
- St. Lucia**. Annual Report for 1896. Presented to both Houses of Parliament by Command of Her Majesty. October, 1897. C.-8650.-9. 11 pag. London, 1897. 1 d.
- St. Vincent**. Annual Report for 1896. Presented to both Houses of Parliament by Command of Her Majesty. October, 1897. C.-8650.-10. 16 pag. London, 1897. 1 d.
- Verneuil, Samuel**, Les Antilles françaises. La Guadeloupe et la Martinique. *B. S. G. Lille*, 1897, 28, 364—387.

Hausermann, R., Carte de l'Amérique centrale (petites Antilles), à l'échelle de 1 : 4 000 000, dressée par —. (Atlas universel.) Paris, 1897, Fayard frères, édit.

J. Süd-Amerika.

a. Länderkunde und Reisen.

- Andes**, Across the —. [Nach May Crommelin.] *The Dublin Rev., London*, 1897, 120, 406—408.
- Courtenay de Kalb**, The Valley of the Amazon and its Development. *The J. of School G., Lancaster, P.*, 1897, 1, 193—200.
- Habel, Jean**, Ansichten aus Südamerika. Schilderung einer Reise am La Plata, in den argentinischen Anden und an der Westküste. Mit 70 Tafeln und Panoramen nach 165 photographischen Original-Aufnahmen in Lichtdruck hergestellt von der Kunstanstalt Albert Frisch in Berlin, mit einer Kartenskizze und 3 Bildern im Text. XII-76 pag. Berlin, 1897, D. Reimer. M. 9. Geb. M. 11.
- Jerrmann, [Ludwig]**, Ins Herz von Süd-Amerika. *Wissensch. Beilage d. Leipziger Ztg.*, 1897, No. 60, 64 u. 69.

- [Lefavre, Jules], De Buenos-Aires à Valparaiso par la Cordillère des Andes. *A travers le Monde, Paris*, 1897, 57—60. ††.
- Nordenskjöld, Otto, Algunos datos sobre la naturaleza de la región magallánica. *A. S. científica Argentina, Buenos Aires*, 1897, 44, 190—197.
- Raggi, G. A., Attraverso l'America meridionale: escursioni nella Pampa, la Patagonia, la Terra del Fuoco, il Paraguay. 149 pag. ††. †. Milano, 1897, stab. tip. casa edit. Francesco Vallardi. L. 4. 4.
- Siemiradzki, Józef, Na Kresach cywilizacyi. Listy z podróży po Ameryce południowej. [An den Grenzen der Civilisation. Reisebriefe aus Süd-Amerika.] 263 pag. Lemberg, 1896.

b. *Physische Geographie.*

- Cordillera, Bosquejo de una parte de la —. Los Andes de San Juan. *A. S. científica Argentina, Buenos Aires*, 1897, 44, 146—153.
- Montessus de Ballore, F. de, L'Amérique Centrale et l'Amérique du Sud sismiques. *M. S. Científica „Antonio Alzate“, México*, 1897, 11, 263—277. 7*.
- Oohsenius, Carl, Über das Alter einiger Teile der Anden. *Die Natur, Halle a. S.*, 1897, 46, 25—29.
- Ward, R. De C., Meteorology in South America. *Science, New York*, 1897, N. Ser. 6, 523—525.

c. *Biologische Geographie.*

- Ameghino, Florentino, South America as the Source of the Tertiary Mammalia. *Natural Sc.*, 1897, 11, 256—264.

d. *Anthropogeographie.*

- Polakowsky, H., Deutsche Auswanderung nach dem spanischen Amerika. *Die Umschau, Frankfurt a. M.*, 1897, 1, 69—71.
- Vincent, Howard, The British in South America. *Scottish G. Mag., Edinburgh*, 1897, 13, 189—200.
- Zarco, José, Sociedad Geográfica de La Paz-Bolivia. Cuestión de limites entre Bolivia y el Perú. Breve exposición de los antecedentes y del estado actual del litigio. 116 pag. La Paz, 1897.

e. *Karten.*

- Bamberg, Karl, Schulwandkarte von Süd-Amerika. 1:5 300 000. 12 Blatt (11 Blatt à 37,5 × 43,5 cm und ein Blatt 54,5 × 43,5 cm.) 15. rev. Auflage. Politische Ausgabe. Farbendruck. Berlin, 1897, C. Chun. M. 12. Auf Leinw. in Mappe M. 16,50. Mit Stäben M. 18.
- ', K., Wandkarte von Süd-Amerika. 1:5 300 000. Physikalische Ausgabe. 16. revidierte Auflage. 12 Blatt. (9 Blatt à 37,5 × 43,5; 1 Blatt 30,5 × 43,5; 1 Blatt 46 × 43,5 und 1 Blatt 54 × 43,5 cm.) Farbendruck. Berlin, 1897, C. Chun. M. 12. Auf Leinw. in Mappe M. 16,50. Mit Stäben M. 18.
- Debes', E., Schulwandkarte von Süd-Amerika. Im Anschluß an des Herausgebers Schulatlanten bearbeitet. 1:5 500 000. Mit einer Nebenkarte zur Uebersicht der politischen Einteilung. 1:16 000 000. 4 Blatt à 79,5 × 59 cm. Farbendruck. Leipzig, 1897, H. Wagner & E. Debes. M. 6. Auf Leinw. mit Stäben M. 14.
- Hausermann, R., Carte de l'Amérique du Sud (Equateur), à l'échelle de 1:6 000 000, dressée par —. (Atlas universel.) Paris, 1897, Fayard frères, édit.

- Huot, V.**, Carte de l'Amérique du Sud, en cinq feuilles, à l'échelle de 1 : 6 000 000, dressée par —. Gravée par E. Delaune. Feuille n° 4. (Atlas universel, par Vivien de Saint-Martin et F. Schrader.) Paris, 1897, Hachette et Co, édit.
- Kogutovicz, Manó**, Dél Amerika iskolai falı térképe. [Schul-Wandkarte von Süd - Amerika.] 1 : 8 000 000. Budapest, 1897, Kogutovicz és társa kiadása. Auf Leinw. F. 7. Mit Leisten F. 9.
- Schrader, F.**, Atlas universel de géographie, construit d'après les sources originales et les documents les plus récents, cartes, voyages, mémoires, travaux géodésiques, etc., avec un texte analytique. Ouvrage commencé par M. Vivien de Saint-Martin et continué par —. 87 cartes gravées sur cuivre sous la direction de MM. E. Collin et Delaune. N° 80: Amérique du Sud, en cinq feuilles. Feuille est. Paris, 1897, Hachette et Co, édit.
- Süd-America.** (Weimarer Hand- und Reisekarten aller Länder der Erde. Nr. 65.) 1 : 15 000 000. 56,5 × 46,5 cm. 30. Auflage 1897. Farbendruck. Weimar, 1897, Geographisches Institut. M. 1.

K. Venezuela.

- Baker, Marcus**, The Venezuelan Boundary Commission and its Work. *National G. Mag.*, Washington, 1897, 8, 193—201.
- Bénard, Charles**, Le Venezuela. Études physiques, politiques, commerciales, minières et agricoles. Avec une préface de Gabriel Desbats. XVIII-106 pag. Bordeaux, 1897, impr. Gounouilhou.
- Bridge, W. Cyprian**, A trip to Venezuela. *The United Service Mag.*, London, 1897, N. Ser. 15, 624—630.
- Calvano, Tom.**, Il Venezuela. 360 pag. Milano, 1897, Ulrico Hoepli. L. 4. 16.
- , Tomás, Venezuela. Traducido al castellano de la segunda edicion italiana por el mismo autor. 367 pag. Barcelona, 1897, Antonio López edit.
- Galavis, M. M.**, Projet de colonisation au Venezuela. 23 pag. et 21 tableaux. Paris, 1897, libr. Garnier frères.
- Hettner, Afred**, Venezuela. Nach den Forschungen von W. Sievers. *G. Z.*, Leipzig, 1897, 3, 401—408.
- Hübner, Georg**, Reise in das Quellgebiet des Orinoco. *D. Rundschau f. G. u. Stat.*, Wien, 1897, 20, 14—20. 55—65. ††.
- Morris, Ira Nelson**, With the trade-winds: a jaunt in Venezuela and the West Indies. 10-157 pag. ††. New York, 1897, George P. Putnam's Sons. cl., \$ 1,25. 16.
- Orinoko**, Das Stromsystem des —. [Nach Ludwig Wagner.] *Gaea, Natur u. Leben*, Leipzig, 1897, 33, 389—402.
- Sievers, Wilhelm**, Der Orinoko. *J.-Ber. Frankfurter Ver. f. G. u. Stat.*, Frankfurt a. M., 1897, 60, 134—137.
- Vincent, L.**, et **J. Humbert**, Un fragment de l'histoire des colonies espagnoles au XVI^e siècle. Le Vénézuéla, période des Welser (1528—1546). *B. S. G. Comm.* Bordeaux, 1897, (2) 20, 444—457.
- Wood, Walter E.**, Venezuela; or, Two Years on the Spanish Main. With Illusts. by the Author. 236 pag. London, Simpkin. 7 s. 6 d.

L. Columbien.

- Brettes, Joseph de**, Une vocation. Ma première exploration. Avec préface de Ph. Lalande. *B. S. sc., hist. et archéologique de la Corrèze, Brive*, 1897, 19, 347—355. ††.
- Dorfo, Raniero de**, La Repubblica di Colombia e la sua situazione economica. *Mem. S. G. Italiana, Roma*, 1897, 6, 436—460.
- Bibliotheca Geographica. 1897.

- Orinoko**, Das Stromgebiet des —. [Nach Ludwig Wagner.] *Gaea, Natur u. Leben, Leipzig*, 1897, **33**, 389—402.
- Pérez Triana**, S., De Bogotá al Atlántico por la vía de los ríos Meta, Vichada y Orinoco. 358 pag. Paris, 1897, Librería sudamericana. 16.
- Regel**, Fritz, Reisebriefe aus Colombia. *Naturw. Wochenschrift, Berlin*, 1897, **12**, 1—4, 37—39, 231—234, 265—269, 289—291, 301—304, 349—352. ††.
- , Über seine Reisen in Columbia. *V. Ges. E. Berlin*, 1897, **24**, 297—299, 360—361.
- Röthlisberger**, E., El Dorado. Reise- und Kulturbilder aus dem südamerikanischen Columbien. XIV-366 pag. ††. Bern, Schmid & Francke. Fr. 8. Geb. Fr. 10.
- Sievers**, Wilhelm, Der Orinoko. *J.-Ber. Frankfurter Ver. f. G. u. Stat., Frankfurt a. M.*, 1897, **60**, 134—137.

M. Ecuador.

- Baur**, Geo., New observations on the Origin of the Galapagos Islands with Remarks on the Geological Age of the Pacific Ocean. *American Naturalist*, 1897, **31**, 661—680, 864—896.
- Ecuador**, Geografía infantil. N° 2: Geografía de la republica del —, arreglada por los HH. de las escuelas cristianas, para uso de sus alumnos. 6ª edición, conforme a la actual division territorial y a la Constitucion de 1884. 60 pag. Tours, 1897, Paris, procure générale. 32.
- Kolberg**, Joseph, Nach Ecuador. Reisebilder. (Illustrierte Bibliothek der Länder- und Völkerkunde.) 4. ergänzte Auflage. XVI-535 pag. ††. 2*. Freiburg i. B., 1897, Herder. M. 9. Geb. in Leinw. M. 11.
- Pérez Triana**, S., De Bogotá al Atlántico por la vía de los ríos Meta, Vichada y Orinoco. 358 pag. Paris, 1897, Librería sudamericana. 16.
- Rimbaoh**, A., Reise im Gebiet des oberen Amazonas. *Z. G. E. Berlin*, 1897, **32**, 360—409. * 1 : 3 000 000.
- Stübel**, Alphons, Die Vulkanberge von Ecuador, geologisch-topographisch aufgenommen und beschrieben. Mit einer Karte des Vulkangebietes in 2 Blättern. XXI-556 pag. Mit einer Übersichtskarte und einem Grundriß. Berlin, 1897, A. Asher & Co. Kart. M. 42. 4.

N. Peru.

- Aguilar**, Romualdo, Las hoyas del Madre de Dios y Paucartambo. *B. S. G. Lima*, 1897, **6**, 308—328. * 1 : 2 500 000.
- Apurímac**, Exploración de la región del — por las montañas de Huanta y la Mar. Por N. N. *B. S. G. Lima*, 1897, **6**, 271—281. * 1 : 1 500 000.
- Bailey**, Solón, El Misti. *B. S. G. Lima*, 1897, **6**, 294—307. *.
- Carbajal**, Meliton, Navigabilité de l'Amazone. *B. S. G. Comm. Bordeaux*, 1897, (2) **20**, 220—226.
- Hunt**, Bernard, Informe sobre el distrito mineral de Caylloma. *B. S. G. Lima*, 1897, **6**, 414—417.
- Indias**, Relaciones geográficas de —; publicadas el Ministerio de Fomento. Perú. Tomo III. XL-276-CLXXV pag. Madrid, 1897, Tip. de M. G. Hernández. Fol. Pes. 15 y 16.
- Latrille**, Roch, Notice sur le territoire compris entre Pisagua et Antofagasta avec la région des hauts plateaux boliviens. *B. S. G., Paris*, 1897, (7) **18**, 473—495. * 1 : 1 500 000.

- Melitón Carvajal**, M., La extensión superficial del Perú. *B. S. G. Lima*, 1897, 6, 223—229.
- , M., La latitud de Lima. *B. S. G. Lima*, 1897, 6, 43—63.
- Nusser-Asport**, Chr., Die Cocakultur in Peru. *Globus, Braunschweig*, 1897, 72, 82—83.
- Osambela**, Claudio, El oriente del Perú. *B. S. G. Lima*, 1897, 6, 64—96, 193—223.
- Raimondi**, Itinerario de los viajes de — en el Perú. *B. S. G. Lima*, 1897, 6, 16—43, 241—271, 361—390.
- , Antonio, Memoria sobre los ríos de San Gabán y Ayapata en la provincia de Carabaya, presentada á la Real Sociedad Geográfica de Londres. [1870.] *B. S. G. Lima*, 1897, 6, 121—164.
- Rimbach**, A., Reise im Gebiet des oberen Amazonas. *Z. G. E. Berlin*, 1897, 32, 360—409. * 1 : 3 000 000.
- Sievers**, Das peruanische Amazonas - Gebiet. *Petermanns M., Gotha*, 1897, 43, 45—46.
- Toni**, C. G., Le antichità del Perú. *Riv. G. Italiana, Roma*, 1897, 4, 30—33, 118—128.
- Vidal**, Manuel César, Viaje de exploración á las montañas y regiones auríferas del río de San Gabán, provincia de Carabaya, departamento de Puno, república del Perú, hecho en el año 1889. *B. S. G. Lima*, 1897, 6, 164—193. * 1 : 5 000 000.
- Villareal**, Federico, Posición geográfica del faro de Palominos. *B. S. G. Lima*, 1897, 6, 417—440.
- Wilson**, John, Visit to Lake Titicaca, Peru. *P. Philos. S. Glasgow*, 1896, 27, 147—150.
- Zarco**, José, Cuestión de límites entre Bolivia y el Perú. Breve exposición de los antecedentes y del estado actual del litigio. Sociedad Geográfica de La Paz, Bolivia. 116 pag. La Paz, 1897.
- Zúñiga**, Braulio, Itinerario del camino de Ayacucho al puerto fluvial de Simariva en el Apurímac. *B. S. G. Lima*, 1897, 6, 440—443.

- Perú**. Plano de la región aurífera descubierta ultimamente en las provincias Carabaya y Sandia. (Publicado por „El Economista“, Lima. Julio de 1897.) Escala 1 : 27 110. Lima, 1897.
- Raimondi**, A., Mapa del Perú. (Escala 1 : 500 000.) Foja nos 21, 26, 28, 30, 31, 32. Paris, 1897, impr. Erhard frères.
- Viellerobe**, A. F. J. M., Mapa del Peru. 1 : 2 908 224. Lima, 1896.

O. Bolivia.

- Bel**, I.-M., Mission scientifique au Chili et dans le nord de la Bolivie. 1888—1889. *N. Arch. missions sc. et littéraires, Paris*, 1897, 7, 111—242. †. 2*.
- Boggiani**, Guido, La questione dei confini tra le Repubbliche del Paraguay e della Bolivia. *Mem. S. G. Italiana, Roma*, 1897, 7, 45—62.
- Bolivia**. Report for the year 1895 on the trade, &c., of Bolivia. (Including: Remarks by J. Minchin on the South-Eastern Provinces of Bolivia, on their Adaptability for Colonisation, and on the Proposed Lines of Railway for Connecting the River Paraguay with Santa Cruz de la Sierra.) Presented to both Houses of Parliament by Command of Her Majesty, January, 1897. C.-8277-59. 25 pag. London, 1897. 2 d.
- Latrille**, Roch, Notice sur le territoire compris entre Pisagua et Antofagasta avec la région des hauts plateaux boliviens. *B. S. G., Paris*, 1897, (7) 18, 473 495. * 1 : 1 500 000.

- Matzenauer**, Carlos, Bolivia in historischer, geographischer und cultureller Hinsicht. VII-98 pag. Wien, 1897, (L. Weiss). M. 1,50. Geb. M. 2.
- Mosbach**, E., Streifzüge in den bolivianischen Anden. *Globus, Braunschweig*, 1897, 72, 3—10, 25—31. ††.
- Muñoz**, Ministerio de Instrucción Pública y Fomento. Informe del Jefe de la Mesa Topográfica de la Delagacion Nacional en el N.O. presentado al Señor Ministro de Instrucción Pública y Fomento sobre exploraciones efectuadas en el Norte de la República. 40 pag. *. Sucre, 1897.
- Nusser-Asport**, Chr., Die Stämme der östlichen Indianergrenze in Bolivia. (Tobas, Chiriguano, Matacos und Sirionos.) *Globus, Braunschweig*, 1897, 71, 160—162.
- , Chr., Grenzregulierung zwischen Brasilien und Bolivia. *Aus allen Weltteilen, Berlin*, 1897, 28, 241—242.
- , Chr., Kolonisationsprojekte der bolivianischen Regierung. *Aus allen Weltteilen, Berlin*, 1897, 28, 153—160.
- Ochsenius**, C., Die Silber-Zinnerz-Lagerstätten Bolivias. *Z. D. Geol. Ges., Berlin*, 1897, 49, 693—695.
- Stelzner**, Alfred Wilhelm, Die Silber-Zinnerz-Lagerstätten Bolivias. Ein Beitrag zur Naturgeschichte des Zinnerzes. *Z. D. Geol. Ges., Berlin*, 1897, 49, 51—142. * 1 : 3 000 000. — 94 pag. *. Freiburg, 1897, Craz & Gerlach. M. 3.
- Zaroo**, José, Cuestión de límites entre Bolivia y el Perú. Breve exposición de los antecedentes y del estado actual del litigio. Sociedad Geográfica de la Paz, Bolivia. 116 pag. La Paz, 1897.

Sanjines, Victor E., Mapa Postal de Bolivia. Scale 1 : 3 400 000 or 53,5 stat. miles to an inch. La Paz, 1896.

P. Chile und Feuerland.

(Einschliesslich der Falklands-Inseln.)

a. Allgemeines.

- Aisen-Expedition**, Die chilenische —. *Aus allen Weltteilen, Berlin*, 1897, 28, 651—652.
- Bel**, I.-M., Mission scientifique au Chili et dans le nord de la Bolivie. 1888—1889. *Arch. missions sc. et littéraires, Paris*, 1897, 7, 111—242. †. 2 *.
- Boonen Rivera**, J., Ensayo sobre la Geografía militar de Chile. T. I. 555 pag. Santiago, 1897, Cervantes.
- Brühl**, Gustav, Valparaiso und sein Deutschtum. *Globus, Braunschweig*, 1897, 71, 122—125. ††.
- Cabrinetty**, Manuel, La bahía de Concepción y el puerto y ciudad de Talcahuano. *B. S. G. Barcelona*, 1896, 1, 21—28.
- Dusén**, P., Från Patagoniens vestkust till pampasområdet på Kordillerans östra sida. *Ymer, Stockholm*, 1897, 17, 199—220. * 1 : 200 000.
- [**Dusen**], Erforschung des Chonos- und Guaitecas-Archipels. *Globus, Braunschweig*, 1897, 72, 226—227.
- Espinoza**, Eur., Jeografía descriptiva de la República de Chile. Cuarta edic., considerablemente aumentada. Santiago de Chile, 1897, Impr. Barcelona.
- Falklandinseln**, Die —. *Laplata-Rundschau*, 1894, 39. — *Jb. der Astron. u. Geophysik, Leipzig*, 1897, 7, 211—212.
- Greger**, I., Das chilenische Magallanesterritorium mit Punta Arenas und das Feuerland. *D. Rundschau f. G. u. Stat., Wien*, 1897, 19, 456—463, 507—513, 552—560.
- Juan Fernandez**, Die Insel —. [Nach Ludwig H. Plate.] *Jb. der Astron. u. Geophysik, Leipzig*, 1897, 7, 212—214.

- Krüger**, Paul, Westpatagonien und die Expedition zu seiner Erforschung. *Globus*, Braunschweig, 1897, 71, 117—119.
- , P., i P. **Stange**, Informe preliminar sobre la expedicion esploradora de los rios Reñihué i Ftaleufu en la Patagonia occidental. 35 pag. Santiago de Chile, 1897, Impr. Nacional.
- Meade**, R. W., A Winter Voyage through the Straits of Magellan. *National G. Mag.*, Washington, 1897, 8, 129—141. *
- Meldau**, Heinr., Die Magellanstrasse in Vergangenheit und Gegenwart. *D. G. Blätter*, Bremen, 1897, 20, 101—102.
- Nordenskiöld**, Otto, Notes on Tierra del Fuego. An Account of the Swedish Expedition of 1895—97. *Scottish G. Mag.*, Edinburgh, 1897, 13, 393—399.
- Nordenskiöld**, Otto, L'expédition suédoise à la Terre de feu 1895—97. *A. de G.*, Paris, 1897, 6, 347—356. 3 †.
- , Otto, Über die Natur der Magellansländer. Vorläufige Mitteilung über die Schwedische wissenschaftliche Expedition 1895—97. *Petermanns M.*, Gotha, 1897, 43, 212—216. * 1: 1 600 000.
- Patagonien**, Die Ergebnisse der chilenischen Expedition in West- —. *Aus allen Weltteilen*, Berlin, 1897, 28, 587—591.
- Polakowsky**, H., Neue Forschungsreisen im südlichen Chile. *V. Ges. E.*, Berlin, 1897, 24, 70—71.
- Raggi**, G. A., La Pampa, la Patagonia, la Terra del Fuoco. *Natura ed Arte*, Milano, 1897, No. 18—19.
- San Roman**, Francisco J., Desierto i Cordilleras de Atacama. T. I. I. Itinerario de las exploraciones. II. Mision a los Estados Unidos. IX-671 pag. — T. II. 720 pag. Santiago de Chile, 1896, Impr. Nacional.
- Steffen**, Hans, Die chilenische Aisen-Expedition. *V. Ges. E.*, Berlin, 1897, 24, 461—474.
- , Hans, On Recent Explorations in the Patagonian Andes, South of 41° S. Lat. *Scottish G. Mag.*, Edinburgh, 1897, 13, 57—71.
- , Juan, Informe preliminar sobre la expedicion esploradora del rio Aisen (Diciembre 1896—Abril 1897). 28 pag. Santiago de Chile, 1897, Impr. Nacional.
- Tierra del Fuego**, La — i sus naturales. Memoria del Gobernador de Magallanes. 44 pag. *. Santiago, 1896, Impr. Nacional.
- Ward**, Robert De C., The Climatic Control of Occupation in Chile. *The J. of School G.*, Lancaster, Pa., 1897, 1, 289—292.
- West-Patagonien**, Forschungsreise nach —. *V. Ges. E. Berlin*, 1897, 24, 299—302.

b. Physische Geographie.

- Chile**, Die orographische und geologische Verschiedenheit zwischen — und Patagonien. [Nach R. A. Philippi.] *Jb. der Astron. u. Geophysik*, Leipzig, 1897, 7, 119—122.
- Harnecker**, Otto, Das Erdbeben von Tocopilla. 9. Mai 1877. Studie eines Augenzeugen. Dieses Erdbeben zerstörte durch darauffolgenden Meeresaustritt die 3 Städte Cobija, Tocopilla u. Guanillos (Nord-Chile). Aus dem Spanischen übertragen von Rud. Franck. 24 pag. Frankfurt a. O., 1897, G. Harnecker & Co. in Komm. M. 0,40.
- Maldonado**, Roberto, Estudios geográficos é hidrográficos sobre Chiloé. Publicado por la Oficina Hidrográfica de Chile, por orden del Ministerio de Marina. CXXXVIII-2-379 pag. 29 †. *. Santiago de Chile, 1897, Est. tip. „Roma“.
- Pöhlmann**, Roberto, siehe Biologische Geographie, Johow.
- Roncagli**, G., Sulla maree nello Stretto di Magellano. *B. S. G. Ital.*, Roma, 1897, (3) 10, 330—336. ††. *
- Steffen**, Hans, Bemerkungen zur Karte der chilenisch-argentinischen Grenze im Feuerland. *Petermanns M.*, Gotha, 1897, 43, 177—179. * 1: 500 000.

c. Biologische Geographie.

- Johow, Federico**, Estudios sobre la flora de las Islas de Juan Fernandez. Con una introduccion sobre las condiciones jeograficas i jeológicas del archipiélago escrita por Roberto Pöhlmann. XI-284 pag. ††. 18 †. 2 *. Santiago de Chile, Impr. Cervantes. 4.
- Neger, F. W.**, Die Araucarienwälder in Chile und Argentinien. *Forstlich naturw. Z.*, 1897, 6, 416—426. ††. 4 †. *.
- , F. W., Die Vegetationsverhältnisse im nördlichen Araucanien (Flussgebiet des Rio Biobio). *Botan. Jahrbücher f. Systematik, Pflanzengesch. u. Pflanzengeogr.*, Leipzig, 1897, 23, 382—411.
- , F. W., Zur Biologie der Holzgewächse im südlichen Chile. *Botan. Jahrbücher f. Systematik, Pflanzengesch. u. Pflanzengeogr.*, Leipzig, 1897, 23, 369—381. †.
- Ohlin, Axel**, A Zoologist in Tierra del Fuego. Some Account of the Swedish Expedition 1895—6. *Natural Sc.*, 1896, 9, 172—181. 2 *.
- Philippi, R. A.**, Botanische Exkursionen in das Araukanerland. *Abh. und Ber. Ver. f. Naturkunde Kassel*, 1896, 41, 1—31.
- Reiche, K.**, Apuntes sobre la vejetacion en la boca del Rio Palena. *A. Universidad de Chile*, 1895, 1—35.
- , Karl, Die botanischen Ergebnisse meiner Reise in die Cordilleren von Nahuelbuta und von Chillan. *Botan. Jahrbücher f. Systematik, Pflanzengesch. u. Pflanzengeogr.*, Leipzig, 1897, 22, 1—16.
- , K., Vorläufige Mitteilung über die Flora in den chilenischen Cordilleren von Curicó und Linares. *Botan. Jahrbücher f. Systematik, Pflanzengesch. u. Pflanzengeogr.*, Leipzig, 1897, 23, 610—611.
- , K., F. Johow und F. Philippi, Estudios criticos sobre la flora de Chile. *A. Universidad de Chile*, 88.

d. Anthropogeographie.

- Bevölkerung**, Die — Chile's 1895. *Z. des K. Preussischen Statistischen Bureaus, Berlin*, 1897, 37, *Statistische Korrespondenz*, LXXII.
- Polakowsky, H.**, Deutsche Auswanderung nach Chile. *D. Kolonialztg.*, Berlin, 1897, N. Folge 10, Beilage, 76—78.
- , H., Volkszählung in Chile. *Petermanns M.*, Gotha, 1897, 43, 197.
- Rubens, Robert**, Chile nach der Volkszählung von 1895. *G. Z.*, Leipzig, 1897, 3, 468—472.
- Steffen, Hans**, Die chilenisch-argentinische Grenzfrage mit besonderer Berücksichtigung Patagoniens. *Z. Ges. E. Berlin*, 1897, 32, 23—64. * 1: 1 500 000.

e. Karten.

- Espinoza, Enrique**, Atlas de Chile. Arreglado para la Jeografia descriptiva de la republica de Chile por —. (Cartes nos 1 à 35,) Paris, 1897, impr. Erhard frères.

Q. Argentinien.

(Vergl. auch Chile.)

a. Landeskunde und Reisen.

- Aconcagua**, az, begyóriás. [Der Bergriese Aconcagua.] *Földrajzi Közlemények*, 25, 166.
- , az, megmászása. [Die Besteigung des Aconcagua.] *Turisták Lapja*, 9, 47.

- Aconcagua**, The ascent of —. (Telegramm.) *The Alpine J.*, London, 1897, 18, 331—332, 395—396.
- Aguirre**, Eduardo, La gruta de aguas doradas. *A. Mus. nacional de Buenos Aires*, 1896—97, 5, 303—307.
- Ambrosetti**, Juan B., Por el valle Calchiquí. *A. S. científica Argentina, Buenos Aires*, 1897, 44, 289—305. ††.
- Argentina** állam. [Der Staat Argentinien.] *Földrajzi Közlemények*, 25, 28.
- Chaigneau**, J. T., Jeografía Náutica de la República Argentina arreglada según los documentos más modernos. XIV-196 pag. Santiago de Chile, 1896.
- Cumbre-Pass**, Über den — von Chile nach Argentinien. Von R. P. *Aus allen Weltteilen*, Berlin, 1897, 28, 455—458.
- Fitzgerald**, Edward A., Mr. Fitzgerald's Expedition to Aconcagua. *G. J.*, London, 1897, 10, 469—470.
- Frers**, Emilio, Provincia de Buenos Aires. Memoria presentada á la Honorable Legislatura por el Ministro de Obras Públicas, —, 1894—1895. CXL-380 pag. *. La Plata, 1895.
- Hatcher**, J. B., Patagonia. *National G. Mag.*, Washington, 1897, 8, 305—319. ††. *. —'s Work in Patagonia. By W. J. M. *National G. Mag.*, Washington, 1897, 8, 319—322.
- Hoskold**, H. D., Notes on the Geography of the Argentine Republic. *Scottish G. Mag.*, Edinburgh, 1897, 13, 72—86.
- La Vaulx**, Comte Henri de, Patagonie. *C.-R. S. G.*, Paris, 1897, 107—109.
- Lefavre**, Jules, La 1^{er} Ascension de l'Aconcagua à 7 500 mètres. *A travers le Monde*, Paris, 1897, 141—142. ††.
- Monner-Sans**, R., Lecciones de geografía física y política de la República Argentina. 140 pag. Buenos-Aires, 1896, Est. gráfico de Gunche.
- Nordenskiöld**, Otto, A Journey in South-Western Patagonia. *G. J.*, London, 1897, 10, 401—412. ††. * 1: 600 000.
- Queirel**, J., Misiones. 604 pag. ††. *. Buenos Aires, 1897, Talleres tipog. de la Penitencia Nacion.
- Patagonian Expedition**, The — from Princetown University. *Science*, New York, 1897, N. Ser. 6, 553—554.
- Raggi**, G. A., La Pampa, la Patagonia, la Terra del Fuoco. *Natura ed Arte*, Milano, 1897, No. 18—19.
- Saussure**, Louis de, Dans la République Argentine: Souvenirs de voyage. (Seconde partie.) *Le Globe J. G.*, Genève, 1897, 36. B., 24—26.
- West-Patagonien**, Die Erforschung von —. *Gaea, Natur u. Leben*, Leipzig, 1897, 33, 671—687.
- , Forschungsreise nach —. *V. Ges. E. Berlin*, 1897, 24, 299—302.

b. Physische Geographie.

- Aguirre**, Eduardo, Notas geológicas sobre la Sierra de la Tinta. *A. Mus. nacional de Buenos Aires*, 1896—97, 5, 333—347. *.
- Ameghino**, Florentino, Notes on the Geology and Palaeontology of Argentina. (Translated, with Supplementary Observations, by Arthur Smith Woodward.) *The Geol. Mag.*, London, 1897, N. Series, Decade IV, 4, 4—23.
- Bodenbender**, Guillermo, Devono y Gondwana en la República Argentina. Las formaciones sedimentarias de la parte noroeste. (Extr. d. Boletín de la Academia Nacional de Ciencias de Córdoba. t. 15.) 54 pag. Buenos Aires, 1897.
- Hatcher**, J. B., On the Geology of Southern Patagonia. *American J. of Sc.*, New Haven, Connecticut, 1897, (4) 4, 327—354. ††. *.
- Mercerat**, Alcide, Coupes géologiques de la Patagonie australe. *A. Mus. nacional de Buenos Aires*, 1896—97, 5, 309—319. 7†. * 1: 1 000 000.

- Moreno, F. P.**, Apuntes preliminares sobre una Excursion a los territorios del Neuquen, rio Negro, Chubut y Santa Cruz, hecha por las secciones topografica y geologica, bajo la direccion de —. Museo de la Plata. Reconocimiento de la Region Andina de la Republica Argentina. I. 180 pag. 42 †. * 1:600 000. La Plata, 1897, Talleres del Museo.
- Patagonien**, Die orographische und geologische Verschiedenheit zwischen Chile und —. [Nach R. A. Philippi.] *Jb. der Astron. u. Geophysik, Leipzig*, 1897, 7, 119—122.
- Steuer, A.**, Argentinische Jura-Ablagerungen. Ein Beitrag zur Kenntniss der Geologie u. Paläontologie der argentinischen Anden. (Paläontologische Abhandlungen, herausgegeben von W. Dames u. E. Kayser. Neue Folge. Band III. [Der ganzen Reihe VII. Bd.] Heft 3.) XII-96 pag. mit 24 Blatt Erklärungen. ††. 24 †. *. Jena, 1897, G. Fischer. M. 40. 4.

c. Biologische Geographie.

- Neger, F. W.**, Die Araucarienwälder in Chile und Argentinien. *Forstlich-naturw. Z.*, 1897, 6, 416—426. ††. 4 †. *.
- Spegazzini, C.**, Plantae Patagoniae australis. *Rev. de la Facultad de Agronomia i Veterinaria, La Plata*, 1897, No. 30—31, 485—589.

d. Anthropogeographie.

- Eisenbahnen**, Die — Argentinien. *D. Rundschau f. G. u. Stat., Wien*, 1897, 19, 177—179. * 1:10 000 000.
- Immigration**, L'— dans la République Argentine. *Rev. Scientifique, Paris*, 1897, (4) 7, 158.
- Kanalisation**, Die — des Pampa Central von Argentinien. *Globus, Braunschweig*, 1897, 71, 392.
- Landrin, F.**, Les populations primitives de la République Argentine. *La Nature, Paris*, 1897, 25, I, 231—234. ††.
- Semler, Franz**, Die Zukunft des Deutschtums in Argentinien. *Aus allen Weltteilen, Berlin*, 1897, 28, 337—344.
- Serrure, H.**, République Argentiné. Finances, commerce extérieur, agriculture, élevage et industrie. Province de Buenos-Ayres. Territoires nationaux. (Extrait du „Recueil consulaire belge“.) 88 pag. Bruxelles, 1897, P. Weissenbruch. Fr. 1,50.
- Ten Kate, H. F. C.**, Aan het Bestuur van het Kon. Nederl. Aardr. Genootschap. [Ethnologie van Argentina en Paraguay.] *Ts. K. Nederlandsch Aardrijkskundig Genootschap, Leiden*, 1897, (2) 14, 132—137.

e. Karten.

- Argentina**, Atlas de la República —, construido y publicado por el „Instituto geográfico Argentino“ bajo los auspicios del Excmo. Gobierno Nacional. 28 farbige Karten. III-26 pag. Text. Buenos Aires, 1894. (Dresden, Rich. Klippen & Co.) Geb. in Leinw. M. 15. Fol.

R. Paraguay und Uruguay.

- Boggiani, Guido**, La questione dei confini tra le Repubbliche del Paraguay e della Bolivia. *Mem. S. G. Italiana, Roma*, 1897, 7, 45—62.
- Dovittis, Ubaldo Julio De**, L'Uruguay: conferenza. 79 pag. Napoli, 1897, stab. tip. Lanciano e Pinto.

- Machon**, Les Caigua. Voyage du Docteur — à travers le Paraguay, mai, juin et juillet 1891. *La G.*, 1896, 9, 449—451.
- Paraguay**, La République du —. Situation — Limites — Topographie — Composition du sol — Hydrographie — . . . Avec une carte de la république et un plan de la ville de l'Assomption (Asuncion) du Paraguay. Publication faite à l'occasion de l'Exposition Internationale de Bruxelles. 1897. Bruxelles, 1897. 4.
- Santos**, Carlos R., La República del Paraguay. VIII-146 pag. Asunción, 1897, H. Kraus. 12.
- Serbin**, A., Uruguay. *Arch. f. Post u. Telegraphie*, Berlin, 1897, 25, 577—580.
- Ten Kate**, H., [Lettre de Paraguay.] *C.-R. S. G.*, Paris, 1897, 105—107.
- , s. auch Argentinien.
- Tolkmitt**, G., Die Wasserstrassen in Uruguay. *Centralblatt d. Bauverwaltung*, Berlin, 1897, 17, 57—58, 64—66. *
- Urlosté**, Antero, El servicio pluviométrico de la Sociedad Meteorológica Uruguaya. 22 pag. Montevideo, 1896.

Uruguay, Red general de los ferro-carriles de la Republica Oriental del — 1897. 1 : 1 000 000. Montevideo, 1897, Ministerio de Fomento.

S. Brasilien.

a. Landeskunde und Reisen.

- Bayern**, Therese Prinzessin von, (Th. v. Bayer), Meine Reise in den brasilianischen Tropen. Mit 2 Karten, 4 Tafeln, 18 Vollbildern u. 60 Textabbildungen, zum Theil nach Photographien der Reisegesellschaft u. Zeichnungen der Verfasserin. XVI-544 pag, Berlin, 1897, D. Reimer. M. 12. Geb. in Leinw. M. 14.
- Boggiani**, Guido, Nei dintorni di Corumbá (Brasile). *B. S. G. Italiana*, Roma, 1897, (3) 10, 366—376, 414—416. ††.
- Canstatt**, Oscar, Südbrasilianische Kolonien. *Aus allen Welttheilen*, Berlin, 1897, 28, 123—130.
- Carbajal**, Meliton, Navigabilité de l'Amazone. *B. S. G. Comm. Bordeaux*, 1897, (2) 20, 220—226.
- Central Brazil**, Explorations in —. *G. J.*, London, 9, 64—67.
- Coudreau**, Henri, Voyage au Tapajoz. 28 juillet 1895—7 janvier 1896. 216 pag. ††. *. Paris, 1897, Lahure. Fr. 7,50. 4.
- , H., Voyage au Xingu. 30 mai 1896 - 26 octobre 1896. 232 pag. ††. *. Paris, 1897, Lahure. Fr. 7,50. 4.
- , H., Voyage au Tocantins - Araguaya, 31 décembre 1896 — 23 mai 1897. II-300 pag. ††. *. Paris, 1897, Lahure. Fr. 7,50. 4.
- Detmer**, W., Meine vorjährigen Reisen in Brasilien; Tropenwelt, Bevölkerung und Kultur des Staates Bahia. *J.-Ber. Frankfurter Ver. f. G. u. Stat.*, Frankfurt a. M., 1897, 60, 159—161.
- , Reise im tropischen Brasilien. *M. Ver. E. Leipzig* 1896, Leipzig, 1897, XXXVI—XXXVIII.
- , W., Reisen im Staat Bahia, Tropenwelt, Kultur und Bevölkerung des Landes. *J.-Ber. Naturw. Ver. Crefeld* 1896—97, Crefeld, 1897, 36—37.
- Faraldo**, A., Gli stati brasiliani; il Parà: note ed appunti. 30 pag. Mortara-Vigevano, 1897, tip. A. Cortellezzi.
- Funil**, Die neue Kolonie — in São Paulo (Brasilien). *Aus allen Welttheilen*, Berlin, 1897, 28, 351.
- Grossi**, Vincenzo, Nel paese delle Amazzoni. 130 pag. * 1 : 16 000 000. Roma, 1897.

- Kemmerich, E.**, Reisebilder aus dem oberen Paraguay. *Export, Berlin*, 1897, 19, 134—135, 147—149, 163—164, 177—178, 189—191, 209—210, 221—223, 235—237, 245—246, 259—260, 286, 297—299, 311—312, 324—325.
- , E., Reisebilder vom oberen Paraguay. *Export, Berlin*, 1897, 19, 594—595, 616—618, 630—631, 642—643, 668—669, 680.
- Meyer, Herm.**, Meine Reise nach Brasilien. Vortrag. (Verhandlungen der deutschen Kolonial-Gesellschaft. Abteilung: Berlin-Charlottenburg. Heft 5.) pag. 165—194. Berlin, 1897, D. Reimer. M. 0,40.
- , Herrmann, Über seine Expedition nach Central-Brasilien. *V. Ges. E. Berlin*, 1897, 24, 172—198. * 1 : 2 250 000.
- Pará, L'Etat de** — (Etats-Unis du Brésil). Ouvrage illustré de 23 photographies des divers monuments de Pará, d'un plan et d'une vue de la ville, et d'une carte de l'Etat de Pará. 140 pag. Paris, 1897, libr. Lahure. 4.
- Philippin, C.-A.**, Le Xingú Paraense. Explorations d'Henri Coudreau. Traduction inédite du portugais. *B. S. Neuchateloise G., Neuchatel*, 1897, 9, 152—158.
- Reminolfi, Giuseppe**, Risorse naturali del Piahy. (Brasile Settentrionale.) *L'Universo*, 1896, 6, 337—339.
- Schoemaker**, Vertonungen. Trinidad (Südatlantischer Ocean). *A. der Hydrogr. u. Maritimen Met., Berlin*, 1897, 25, 491. †.
- Steinen, Karl von den**, Unter den Naturvölkern Zentral-Brasiliens. Reiseschilderung und Ergebnisse der 2. Schingú-Expedition 1887—1888. 2. Auflage als Volksausgabe. Mit 11 Tafeln u. 153 Abbildungen nach den Photographien der Expedition, nach den Original-Aufnahmen von Wilh. v. den Steinen u. nach Zeichnungen von Johs. Gehrts, nebst 3 Routenkarten. XVI-413 pag. Berlin, 1897, D. Reimer. Kart. M. 5,50.
- Trindade, A Ilha da** — (A Posse Official). *Rev. Trim. I. G. Hist. Bahia*, 1897, 4, 19—37.
- Ullrich, C. O.**, Die deutschen Kolonien im Süden von Rio Grande do Sul. *Export, Berlin*, 1897, 19, 441—443, 454—456.
- Wiener, Le Brésil en** 1895. *B. S. G. Lille*, 1897, 27, 307—317.

b. Physische Geographie.

- Draenert, F. M.**, Das Höhenklima des Staates Minas Geraes, Brasilien. *Met. Z., Wien*, 1897, 14, 405—415.
- Hann, J.**, Der tägliche und jährliche Gang des Luftdruckes in Cuyabá. *Met. Z., Wien*, 1897, 14, 471—472.
- , J., Klima von Cuyabá, Matto-Grosso, Brasilien. *Met. Z., Wien*, 1898, 14, 470—471.
- , J., Täglicher Gang der Temperatur zu São Paulo (Brasilien). *Met. Z., Wien*, 1897, 14, 240.
- H[ann], J.**, Mittlere Dauer des Sonnenscheins in Campinas, São Paulo, Brasilien. *Met. Z., Wien*, 1897, 14, 312—313.
- Katzer, F.**, A foz do Tapajós e suas relações com a agua subterranea na região de Sontarem. *B. Mus. Paraense de Historia Natural e Ethnographia, Pará*, 1897, 2, No. 1, 78—96. †. 2*.
- , Friedr., Das Wasser des unteren Amazonas. (Aus: Sitzungsberichte der k. böhm. Gesellsch. d. Wissensch.) 38 pag. Prag, 1897, F. Rivnač in Komm. M. 0,60.
- Krone, Richard**, Kalkhöhlen bei Iporanga im Staate Sao Paulo in Brasilien. *Die Natur, Halle a. S.*, 1897, 48, 4—7. ††.
- Röh, Vulkanähnlicher Ausbruch bei Santos.** *Naturw. Wochenschrift, Berlin*, 1897, 12, 297—298.
- Xingu forrásai, A** —. [Die Quellen des Xingu.] *Földrajzi Közlemények*, 25, 166.

c. *Biologische Geographie.*

- Detmer, W.**, Botanische Wanderungen in Brasilien. Reiseskizzen und Vegetationsbilder. VI-188 pag. Leipzig, 1897, Veit & Co. M. 3.
Meyer, Herrmann, Vegetationsverhältnisse im Hochland von Matto Grosso, Centralbrasilien. *Die Natur, Halle a. S.*, 1897, 46, 462—464.

d. *Anthropogeographie.*

- Ehrenreich, Paul**, Anthropologische Studien über die Urbewohner Brasiliens, vornehmlich der Staaten Matto Grosso, Goaz und Amazonas (Purus-Gebiet). Nach eigenen Aufnahmen und Beobachtungen in den Jahren 1887 bis 1889. VII-167 pag. ††. 39 †. Braunschweig, 1897, F. Vieweg & Sohn. M. 25. 4.
Población de los Estados Unidos del Brasil. *B. S. G. Madrid*, 1897, 39, 191—192.
Ranke, Karl E., Einige Beobachtungen über die Sehschärfe bei südamerikanischen Indianern. *Correspondenz-Blatt d. D. Ges. f. Anthrop., Ethnol. u. Urgeschichte, München*, 1897, 28, 113—119.
Vierkanndt, A., Die Indianerstämme Brasiliens und die allgemeinen Fragen der Anthropologie. Eine Besprechung. *Globus, Braunschweig*, 1897, 72, 133—139. ††. 2 †.

- Brazília új fővárosa.** [Die neue Hauptstadt von Brasilien.] *Földrajzi Közlemények*, 25, 62—63.
Canstatt, O., Der Circularerlass des Handelsministers v. d. Heydt und die deutsche Kolonisation in Südbrasilien. *Aus allen Weltheilen, Berlin*, 1897, 28, 37—44.
Kapff, E., Die Besiedlung des brasilianischen Alto-Uruguaygebiets. *Die Grenzboten, Leipzig*, 1897, 56, IV, 162—168.
Kolonisation in Brasilien. *Kol. Jb., Berlin*, 1897, 9, 158—204.
Nusser-Asport, Chr., Grenzregulierung zwischen Brasilien und Bolivia. *Aus allen Weltheilen, Berlin*, 1897, 28, 241—242.
Siemens, Alexander, Cable Laying on the Amazon River. *P. R. I.*, 1897, 15, 217—226.
Wiener, Ch., Le commerce français au Brésil. *B. S. G. Comm. Bordeaux*, 1897, (2) 20, 11—19.

e. *Reiseführer.*

- Papstein, A.**, Führer für den Auswanderer nach Brasilien. 83 pag. *. Berlin, 1897, Deutscher Kolonial-Verlag. M. 1.

f. *Karten.*

- Koenigswald, Gustavo**, Mappa geral da viação ferrea dos Estados do Rio de Janeiro, S. Paulo e Minas Geraes. 2ª edição. Escala 1:120000. S. Paulo, 1896.

T. Guiana.

1. Allgemeines.

- Bellairs, Seaforth M.**, Our peasant population; their past condition and future prospects. *Timehri, Demerara*, 1897, N. Ser. 11, 284—293.
Brousseau, Découverte d'un lac en Guyane. *C.-R. S. G., Paris*, 1897, 192.

- Cayenne**, Meteorologische Beobachtungen zu — [1894]. *Met. Z., Wien*, 1897, 14, 80.
- Dutch Guiana**, Report on the gold industry of —. Presented to both Houses of Parliament by Command of Her Majesty, April, 1897. C.-8278.-21. 13 pag. * 1: 800 000. London, 1897. 5½ d.
- Goeldi**, Emil A., Eine Naturforscherfahrt nach dem Litoral des südlichen Guyana zwischen Oyapock und Amazonenstrom. *Petermanns M., Gotha*, 1897, 43, 59—68, 107—112.
- Hilhouse**, William, Agriculture in 1829. *Timohri, Demerara*, 1897, N. Ser. 11, 28—54, 248—283.
- Holländisch-Guiana**, Resultate meteorologischer Beobachtungen in — 1894. *Met. Z., Wien*, 1897, 14, 39.
- Huber**, Jacques, Contribuição á geographia botanica do littoral da Guyana entre o Amazonas e o Rio Oyapoc. *B. Mus. Paraense de Historia Nat. e Ethnographia*, 1896, 1, No. 4, 381—401.
- Katzer**, F., Der strittige Golddistrikt von Brasilianisch-Guayana. *Ö. Z. f. Berg- u. Hüttenwesen, Wien*, 1897, 45. 16 pag. *.
- Pyttersen**, H., Nederlandsche Kolonisatie in Suriname. *Ts. voor Nederlandsch-Indië, Nijmegen*, 1897, 2. N. Ser. 1, 749—787.
- Rodway**, James, In the Guiana Forest: Studies of Nature in Relation to the Struggle for Life. With Introduction by Grant Allen. 3rd Edition. 266 pag. ††. London, T. Fisher Unwin. 7 s. 6 d.

2. Grenzstreitigkeiten.

- Contesté**, Le — Franco-Brésilien. *A travers le Monde, Paris*, 1897, 334—335. * —, Le — franco-brésilien: son historique, son état climaterique, sa richesse, son avenir. 119 pag. Paris, 1897, impr. Barnagaud; Société de la France équinoxiale.
- Gallois**, L., Le territoire contesté entre le Venezuela et la Guyane anglaise. *A. de G., Paris*, 1897, 6, 369—372.
- Loiselet**, H., Conférence sur la Guyane française et le territoire contesté franco-brésilien. *Mém. S. bourgignonne de G. et Hist., Dijon*, 1897, 13, 1—30.
- Maurel**, E., De nos droits sur le territoire contesté franco-brésilien. *B. S. G. Toulouse*, 1897, 16, 540—559.
- Pariset**, G., Historique sommaire du conflit anglo-vénézuélien en Guyane. *B. S. G. de l'Est, Nancy*, 1897, 19, 423—450.
- Report** and accompanying papers of the commission appointed by the president of the United States to investigate and report upon the true divisional line between the Republic of Venezuela and British Guiana. Vol. 1. Historical. Vol. 2. Extracts from archives. Vol. 3. Geographical. Atlas of the Orinoco-Esequibo Region. South America. 4 Bde. Washington, 1897.
- Richardson**, Ralph, The Report of the United States Commission on the British Guiana Frontier Dispute. *Scottish G. Mag., Edinburgh*, 1897, 13, 590—594.
- Romanet du Caillaud**, F., La rivière de Vincent Pinzon ou la limite de la Guyane française du coté du Brésil. *B. S. G. Comm. Paris*, 1897, 19, 269—290.
- Silvio**, Senior, Limites da Republica con a Guyana Ingleza. 68 pag. *. (Memoria justificativa dos direitos do Brazil.) Belem, 1897.
- Treaty** between Great Britain and the United States of Venezuela respecting the settlement of the boundary between the Colony of British Guiana and the United States of Venezuela. Signed at Washington, February 2, 1897. Rati- fications exchanged at Washington, June 14, 1897. Presented to both Houses of Parliament by Command of Her Majesty. July 1897. C.-8439. 10 pag. London. 1 d. [In engl. u. span. Spr.]

VIII. Polargebiete.

A. Allgemeines.

- Behr, F.**, Länder- und Völkerkunde. IV. Polargebiete. *Jb. d. Naturw., Freiburg i. B.*, 1897, 12, 380—391. *
- Berger, H.**, Die Entstehung der Lehre von den Polarzonen. *G. Z., Leipzig*, 1897, 3, 88—92.
- Drygalski, von**, Die Polargebiete auf Grund der neuesten Forschungen. *Naturw. Wochenschrift, Berlin*, 1897, 12, 599—600.
- Elfert, P.**, Die Geographie in den letzten Jahren. II. Polargebiete. (Abgeschlossen im April 1897.) *Die Umschau, Frankfurt a. M.*, 1897, 1, 426—430.
- Gerland, G.**, Le but et les résultats des voyages polaires. *Rev. Scientifique, Paris*, 1897, (4) 8, 475—477.
- , Georg, Ueber Ziele und Erfolge der Polarforschung. Rede zur Feier des Geburtstages Sr. Majestät des Kaisers am 27. Jan. 1897 in der Aula der Kaiser-Wilhelms-Universität Strassburg gehalten. 24 pag. Strassburg, 1897, J. H. E. Heitz. M. o. 60.
- Lakits, F.**, A sarkvidék ismeretlen tájai. [Die unbekanntenen Gegenden der Polarzone.] *Természettud. Közöny*, 29, 624—628.
- Lapparent, A. de**, La mer du pôle nord et ses conséquences. *La Nature, Paris*, 1897, 25, I, 258. ††. — *B. S. Astron. de France, Paris*, 1897, 11, 242—243. ††.
- Lebensbedingungen**, Die — an den Polen. Von E. K. *Prometheus, Berlin*, 1897, 8, 342—343.
- Prentiss, Henry Mellen**, The Great Polar Current. Polar Papers, Old and New. 154 pag. Cambridge, 1897, Printed at the Riverside Press.
- Supan, Alex.**, Unbekannte Polargebiete. Kurze Betrachtungen zur Karte der Grenzen der unbekanntenen Polargebiete. *Petermanns M., Gotha*, 1897, 43, 15—18. 3*.
- Trevor-Battye, Aubyn**, Arctic and Antarctic. *J. S. Arts*, 1897, 45, 632—636.

B. Nord-Polargebiet.

1. Das Gesamtgebiet.

a. Allgemeines.

- Asbjornsen, P. C.**, Fairy Tales from the Far North. Translated from the Norwegian by H. L. Braekstad. With 95 Illusts. by E. Werenskiöld, T. Kittelsen, and O. Sinding. Authorised Edition. 312 pag. London, D. Nutt. 6 s. 16.
- Bain, J. Arth.**, Fridtjof Nansen, der kühne Nordpolfahrer. Sein Leben und seine Forschungen. Autorisirte Uebersetzung von A. Steen. 143 pag. ††. Mit Bildnis. Hamburg, 1897, J. G. Oncken Nachf. M. 1,20. Geb. in Leinw. M. 1,80.
- , J. Arthur, Fridtjof Nansen, his life and explorations. 160 pag. ††. New York and Chicago, 1897, Fleming H. Revell Co. cl, 75 c. — Abridged from the Larger Work. 170 pag. London, Partridge. 1 s. 6 d. 12.
- Baschin, Otto**, Die Abfahrt der Andrée'schen Ballon-Expedition zum Nordpol und ihre Aussichten. *V. Ges. E. Berlin*, 1897, 24, 413—423.
- Behr, F.**, Länder- und Völkerkunde. IV. Polargebiete. 25. Dr. Fridtjof Nansen. *Jb. d. Naturw., Freiburg i. B.*, 1897, 12, 380—384. *.

- Bing, K.**, Nordpolfareernes Triumftog ved Hjemkomsten til Norge 1896. Norge hylder Fridtjof Nansen og hans Mænd. Bladmeddelelser og Bladreferater samlede ved —. 134 pag. ††. Kristiania, 1896, Feilberg & Landmark. Kr. 1.
- Black, John**, Nanzen and the Frozen North, with Reminiscences of Arctic Explorations. 156 pag. ††. London, Routledge. 1 s.
- Blanchard, Émile**, Vers le Pôle. [Nach Nansen.] *J. des savants, Paris*, 1897, 731—744.
- Boucher, L.**, Les expéditions de Fridtjof Nansen. *B. S. normande G., Rouen*, 1897, 10, 119—135. ††.
- Brügger, W. C.**, u. **N. Rolfsen**, Fridtjof Nansen 1861—1893. Deutsch von Eug. v. Enzberg. Mit Original-Zeichnungen von Chr. Krohg, Otto Sinding, E. Werenskiold und photographischen Aufnahmen in Grönland von Erich v. Drygalski. 2. Auflage. 479 pag. 3*. Berlin, 1897, Fussinger. M. 9. Geb. M. 11.
- Brouwer, W.**, Fridtjof Nansen. 12-160 pag. ††. Amsterdam, L. J. Veen. F. 1,10; geb. F. 1,50.
- Celsing, G. R.**, Andrées ballonguppstigning 1897. *Ymer, Stockholm*, 1897, 17, 221—238. ††.
- Corio, L.**, Esplorazioni al Polo Artico. *Natura ed Arte, Milano*, 1897, No. 3—4.
- Dolman, Frederick**, Dr. Nansen: the man and his work. 5-108 pag. Portr. *. New York, 1897, E. & J. B. Young & Co. cl., 50 c. — London, S. P. C. K. 1 s. 16.
- Doyle, A. Conan**, Life on a Greenland Whaler. *The Strand Mag., London*, 1897, 13, No. 73, 16—25. ††.
- Éjszaki, az, sarkvidék.** [Die Nordpolregion.] *Földrajzi Közlemények*, 25, 164.
- Ekholm, Nils**, Om Andrées ballongfärd under de två första dagarne. *Ymer, Stockholm*, 1897, 17, 239—248. ††. *.
- Frescura, Bernardino**, Le Terre Polari e i Viaggi del Nansen. *Riv. G. Italiana, Roma*, 1897, 4, 308—321.
- Gelkie, J.**, The Norwegian Polar Expedition, 1893—96. *Scottish G. Mag., Edinburgh*, 1897, 13, 135—140. ††.
- Geografiske notiser** vedrørende polaregnene. *Norske G. S. Aarbog, Kristiania*, 1897, 8, 114—117.
- Graffigny, Henry de**, Les expéditions aérostatiques au pôle Nord. *Rev. Scientifique, Paris*, 1897, (4) 7, 269—271.
- Gregory, J. W.**, The Arctic Work of 1896. *Natural Sc.*, 1896, 9, 233—239.
- Hazen, H. A.**, Andrée's North Pole Balloon Voyage. *Science, New York*, 1897, N. Ser. 6, 372—373.
- Kite Work**, Scientific — in the arctic regions. *Symons's Monthly Met. Mag., London*, 1897, 32, 34.
- Klein**, Was lehrt die Nansen'sche Polar-Expedition? *Gaea, Natur u. Leben, Leipzig*, 1897, 33, 385—389. Portrait.
- Laohambre, Henri**, och **Alexis Machuron**, Med Andrée på Spetsbergen 1896 och 1897. Bemyndigad öfvers. från franskan. 192 pag. ††. 8†. Stockholm, 1897, Alb. Bonnier. Kr. 2,25.
- Lapparent, A. de**, Les résultats scientifiques de la campagne du Fram. *Correspondant*, 1897, 69, 15 avril, 161—180. — 24 pag. Paris, impr. de Soye et fils.
- , de, Nansen au pôle Nord, conférence faite au Kursaal-Cirque de Besançon, le 30 mai 1897. (Conférence de Saint-Thomas-d'Aquin.) XVI-48 pag. portrait. Besançon, 1897, impr. Bossanne. 12.
- Le Monnier, Franz Ritter v.**, Die wissenschaftlichen Ergebnisse der Polarexpedition Nansen's. *D. Rundschau f. G. u. Stat., Wien*, 1897, 19, 442—448. ††.
- Lindeman, M.**, Fridtjof Nansen und sein Polarwerk. *G. Z., Leipzig*, 1897, 3, 380—401. ††.
- Lorenzen, A.**, Professor Nathorst über die schwedische Polarforschung. *D. Rundschau f. G. u. Stat., Wien*, 1897, 20, 127—128.

- Lungo**, C. del, Viaggio in pallone al Polo Nord. *Natura ed Arte, Milano*, 1897, No. 18—19.
- Meyer**, M. Wilhelm, Der Kampf um den Nordpol. *Himmel u. Erde, Berlin*, 1897, 9, 358—372, 407—427, 457—465. ††. — (Sammlung populärer Schriften, herausgegeben von der Gesellschaft Urania zu Berlin. Nr. 47.) 46 pag. ††. Berlin, 1897, H. Paetel. M. 1,20.
- Mill**, Hugh Robert, Fridtjof Nansen's „Farthest North“. *Nature, London*, 1897, 55, 393—395. ††.
- Mohn**, H., Dr. Nansen's North Polar Expedition, and its Scientific Results. *T. Liverpool G. S.*, 1897, 5, 101—107.
- Morel**, Ennemond, Projets du lieutenant Peary pour sa prochaine expédition au Pôle Nord. *B. S. G. Lyon*, 1897, 14, 651—653.
- Nansen**, Fridtjof, Den norske polarexpedition 1893—96. *Norske G. S. Aarboeg, Kristiania*, 1897, 8, 53—76. *.
- , Fridtjof, Durch das Polargebiet. *V. Ges. E. Berlin*, 1897, 24, 249—264. * 1: 20 000 000.
- , Fridtjof, [Expédition au Pôle Nord.] *B. S. normande G., Rouen*, 1897, 19, 95—102. ††. *.
- , Fridtjof, Farthest north: being the record of a voyage of exploration of the ship „Fram“, 1893—96, and of fifteen months' sleigh journey by Dr. Nansen and Lieut. Johansen; with an appendix by Otto Sverdrup. 2 vol. 10—587, 7—714 pag. ††. *. New York, 1897, Harper. cl., \$ 10. — 2 vols. XV—511 and XV—671 pag. ††. 16†. Maps. London, A. Constable. net, 42 s.
- , Fridtjof, Fram öfver Polarhavet. Den norska polarfärden 1893—96. Med ett tillägg af Otto Sverdrup. Bernyndigad öfversättning från norskan under tillsyn af A. G. Nathorst. 4e—35e [slut-] hft. I, pag. 97—539. II, 570 pag. 35†. 2*. Stockholm, 1897, Alb. Bonnier. För häfte 65 öre. Kompl. Kr. 22,75; inb. Kr. 27.
- , Fridtjof, Fram over polhavet. Den norske polarfærd 1893—1896. H. 1—3. pag. 1—96. ††. †. Kristiania, [1896], H. Aschehoug & Co. à Kr. 0,60.
- , Fridtjof, In nacht en ijs. De Noorsche poolexpeditie, 1893—1896, met eene bidrage van Kaptein Sverdrup. Bewerkt onder toezicht van Maurits Snellen. (Met 211 afbeeldingen, 8 chromoplaten, en 5 kaarten.) Deel I en II. 11—511 en 8—486 pag. Leiden, A. W. Sijthoff. Geb. F. 12.
- , Fridtjof, In Nacht und Eis. Die norwegische Polarexpedition 1893—1896. Mit einem Beitrag von Sverdrup. 2 Bde. 527 u. 507 pag. Mit 207 Abbildungen, 8 Chromotafeln u. 4 Karten. Autorisirte Ausgabe. Leipzig, 1897, F. A. Brockhaus. M. 18. Geb. M. 20.
- , [Récit de son voyage.] *C.-R. S. G., Paris*, 1897, 130—136. *.
- , Fridtjof, Some Results of the Norwegian Arctic Expedition, 1893—96. *G. J., London*, 1897, 9, 473—505. ††. 2*. — *Scottish G. Mag., Edinburgh*, 1897, 13, 225—246. * 1: 14 000 000.
- , F., Vers le Pôle. Traduit et abrégé par Charles Rabot. 200 illustrations d'après les photographies et les dessins de l'explorateur. VIII—424 pag. Paris, [sans millésime] libr. Flammarion. Fr. 10.
- , Fridtjof — and the approach to the Pole. *The Edinburgh Rev., London*, 1897, 186, 307—330.
- , L'expédition de —. *Ciel et Terre, Bruxelles*, 1897, 18, 49—57.
- on his voyage. *The Dublin Rev., London*, 1897, 120, 195—198.
- 's Arctic Expedition. *Nature, London*, 1897, 55, 352—353.
- 's Farthest North. To be Completed in 20 Parts. With over 200 Illusts. Part 1. 47 pag. London, G. Newnes. 6 d.
- s Nordpolarwerk. *Globus, Braunschweig*, 1897, 71, 275—280. ††.
- , Fridtjof —s Polarfahrt. *Aus allen Weltteilen, Berlin*, 1897, 28, 469—474. ††.
- , F. —s Vortrag in der geographischen Gesellschaft in London. (Aus dem „Standard“ übersetzt von G. Tränkel.) *Z. f. Schulgeogr., Wien*, 1897, 18, 170—174.

- Nathorst, A. G., Ett önskningsmål för den svenska polarforskningen. *Ymer*, Stockholm, 1897, 17, 153—157.
- Neubert, Hugo, Die Erforschung des Nordpolargebietes. *Aus allen Weltteilen*, Berlin, 1897, 28, 745—750. ††.
- North, Farthest —. [Nach Fr. Nansen.] *The Scottish Rev.*, London, 1897, 29, 311—321.
- North Polar Problem, The —. *G. J.*, London, 1897, 9, 505—528.
- Parville, Henri de, Au pôle nord en ballon. Expédition Andrée. *La Nature*, Paris, 1897, 25, II, 166—169. ††.
- Payer, Julius Ritter von, Eine neue wissenschaftlich-künstlerische Polarexpedition. *J.-Ber. Frankfurter Ver. f. G. u. Stat.*, Frankfurt a. M., 1897, 60, 147—149.
- Pesce, G.-L., Au pôle Nord en bateau sous-marin et le „Cosmos“. *Rev. Scientifique*, Paris, 1897, (4) 7, 792—793.
- Pôle Nord, Au — en ballon. [Andrée.] *Le Mouvement G.*, Bruxelles, 1897, 14, 354—356.
- Rabot, Charles, Les explorations arctiques en 1896. *Rev. Scientifique*, Paris, 1897, (4) 7, 65—72.
- , Charles, Les premiers voyages de Nansen. *B. S. normande G.*, Rouen, 1897, 19, 156—165.
- Retzius, Gustaf, Om den Andréeska dufvopostens äkthet. *Ymer*, Stockholm, 1897, 17, 267—280.
- Simon, Henry —'s occasional Letter. Special Nansen Number. April, 1897. 8 pag. ††. Portrait. Manchester, 1897.
- Stadling, Jonas, Andrées Flight into the Unknown. Impressions and Photographs of an Eye-Witness. *Century Illustr. Mag.*, 1897, Nov., 81—88. ††.
- Stephen, Leslie, Nansen. *Internat. J. of Ethics*, 1897, 8, October, 1—22.
- Supan, A., Die norwegische Polarexpedition, 1893—96. *Petermanns M.*, Gotha, 1897, 43, 128—132, 153—163.
- Toutain, Paul, Nansen intime. *B. S. normande G.*, Rouen, 1897, 19, 136—153. ††.
- , Paul, Quelques résultats scientifiques de l'expédition Nansen. *B. S. normande G.*, Rouen, 1897, 19, 166—172.
- Ule, Willi, Nansen's Polarfahrt. *Die Natur*, Halle a. S., 1897, 46, 594—595.
- Viator, P., A propos de l'exploration du pôle Nord en bateau sous-marin. *Rev. Scientifique*, Paris, 1897, (4) 8, 153—154.
- Villetard de Laguerie, R., Erdthjof Nansen. *B. S. G. de l'Est*, Nancy, 1897, 19, 47—52. *.
- Whymper, Frederick, The Heroes of the Arctic and their Adventures. 9th ed., Revised and Brought up to Date. With Illusts. and Maps of the Arctic Region. 412 pag. London, S. P. C. K. 3 s.
- Wrangel, F. v., u S. O. Makarow, Über die Erforschung des Nördlichen Eismeeres. Zwei Vorträge. 40 pag. 5 †. St. Petersburg, 1897, Druckerei des Marine-Ministeriums. [In russ. Spr. mit deutschem Auszuge des zweiten Vortages.]
- Wróblewski, W., Wyprawy podbiegunowe. [Arctische Expeditionen.] *Wzschéwiat*, Warschau, 1897, 16, 241—245.
- Zimmermann, M., Le voyage de Nansen et les théories sur les courants du pôle boréal. *A. de G.*, Paris, 1897, 6, 71—78, 169—180.
- , M., L'intérieur polaire, d'après Nansen. *A. de G.*, Paris, 1897, 6, 268—272.

b. Physische Geographie.

- Arktische Gewitter und Hagelfälle. [Nach Henry Harries.] Von H. *Naturw. Wochenschrift*, Berlin, 1897, 12, 141—142.
- Eisgrenze, Die — zwischen Grönland—Island—Spitzbergen. *A. der Hydrogr. u. Marit. Met.*, Berlin, 1897, 25, 313—316. 3*. — *Aus allen Weltteilen*, Berlin, 1897, 28, 749—752.

- Gregory, J. W., Some Problems of Arctic Geology. 1. The Polar Basin. 2. Former Arctic Climates. *Nature, London*, 1897, 56, 301—303, 351—352. 3*.
- Hall, Arctic — and Thunderstorms. [Nach H. Harries.] *The Dublin Rev., London*, 1897, 120, 397—401.
- Hydrographische Verhältnisse, Die — des Ozeans zwischen dem Nordpol und der europäisch-asiatischen Nordküste. *Gaea, Natur u. Leben, Leipzig*, 1897, 33, 65—66. *
- [Jdanko, M. E.], Ueber die Resultate der magnetischen und hydrographischen Beobachtungen im Eismeere in den Jahren 1893 bis 1895. *A. der Hydrogr. u. Marit. Met., Berlin*, 1897, 25, 215—218.
- Knipowitsch, N., Materialy po gidrologii Bjelago i Murmansskago morja. [Beiträge zur Hydrologie des Weissen und des Murman-Meeress.] *Isw. Imp. Ak. Nauk*, 1897, 7, No. 3.
- Lapparent, A. de, La mer du pôle Nord et ses conséquences. *B. S. Astron. de France, Paris*, 1897, 11, 242—243. ††. — *La Nature, Paris*, 1897, 25, I, 258. ††.
- Makarow, Ss., Ob issljedowanii Ssjewernago Ledowitago okeana. [Über Untersuchungen im nördlichen Eismeere.] *Isw. Imp. Russ. G. Ob., St. Petersburg*, 1897, 33, 385—402.
- Meunier, Stanislas, La mer du pole nord. *B. S. Astron. de France, Paris*, 1897, 11, 243—245. — *La Nature, Paris*, 1897, 25, I, 506.
- Overfladetemperatur, Havets — i det nordlige Atlanterhav og Davis Strædet 1896. *Met. Aarbog for 1896, Kjøbenhavn*, 1897, Tredje Del. 12*.
- Rabot, Ch., Les limites des glaces flottantes autour du Spitzberg et de la Nouvelle-Zemble pendant l'été 1894, d'après les renseignements fournis par des capitaines norvégiens. *C.-R. S. G., Paris*, 1897, 9—16. 4*.
- , Charles, Les variations de longueur des glaciers dans les régions arctiques et boréales. *Bibliothèque universelle. Arch. des Sc. Phys. et Nat., Genève*, 1897, (4) 3, 163—172, 301—375. — 86 pag. Genève, Georg & Co. Fr. 1,50.
- , Charles, Les variations des glaciers arctiques. *Rev. Scientifique, Paris*, 1897, (4) 8, 140—142.
- Rørdam, K., Undersøgelse af Vandprøver. *M. om Grønland, Kjøbenhavn*, 1895, 17, 222—237. ††.
- Rothe, R., Isforholdene i Farvandene E. for Grønland og i Davisstrædet 1896. Paa meteorologisk Instituts Opfordring bearbejdet. *Met. Aarbog for 1896, Kjøbenhavn*, 1897, Tredje Del, V—XIII. 6*. [In dän. u. französ. Spr.]
- Ryder, C., Hydrografiske Undersøgelser. *M. om Grønland, Kjøbenhavn*, 1895, 17, 191—221, 238—279, 357—358. 3†. *
- [—, C.], Die Eisgrenze zwischen Grönland—Island—Spitzbergen. *Naturw. Wochenschrift, Berlin*, 1897, 12, 560—562.
- Smith, B. Leigh, Note on the Warm Undercurrent in the Arctic Ocean between Greenland and Spitzbergen. *Natural Sc.*, 1897, 11, 48—49.
- Supan über die meteorologischen Ergebnisse von Nansens Polarexpedition 1893/96. *Met. Z., Wien*, 1897, 14, 388—391.
- Tarr, R. S., Rapidity of Weathering and Stream Erosion in the Arctic Latitudes. *The American Geologist, Minneapolis*, 1897, 19, 131—136. †.
- , Ralph S., The Arctic Sea Ice as a Geological Agent. *American J. of Sc., New Haven, Connecticut*, 1897, (4) 3, 223—229.
- Wrangel, F. F., Ob issljedowanii Ssjewernago Ledowitago okeana. [Über Untersuchungen im nördl. Eismeere.] *Isw. Imp. Russ. G. Ob., St. Petersburg*, 1897, 33, 369—384.
- , W., i Makarow, Ss., Ob issljedowanii Ssjewernago Ledowitago okeana. [Über Untersuchungen im nördlichen Eismeere.] *Morsskij Sbornik*, 1897, No. 5, 1—41.

c. Biologische Geographie.

- Below, E.**, Das Grinnel-Land und der Nordpol in ihrer Bedeutung für das Gesetz der „Artenbildung durch Zonenwechsel“. *Die Natur, Halle a. S.*, 1897, 48, 235—237.
- Gross, Wilh.**, Die Physiognomie, Fauna und Flora des Nordpols vom forstlich-naturwissenschaftlichen Gesichtspunkte. *Forstlich-naturwiss. Z.*, 1897, 6, 270—283.
- Jungersen, Hector F. E.**, Fra „Ingolf-Expeditioner“. Bemærkninger om Dybhavsfaunaen og dens Fordeling i de nordlige Have. *G. Ts., Kjøbenhavn*, 1897, 14, 36—44.

d. Historische Geographie.

- Expéditions polaires, Premières** —. *La Nature, Paris*, 1897, 25, II, 239—240.
- Gravier, Gabriel**, Les précurseurs de Nansen. *B. S. normande G., Rouen*, 1897, 19, 177—208. *
- Hivernage, Le premier** — des Européens au pôle Nord en 1597. *Le Mouvement G., Bruxelles*, 1897, 14, 368—369.
- Morozewicz, Józef**, Z dalekiej północy. [Zur Entdeckungsgeschichte des Nordpols.] *Wszelkiwiat, Warschau*, 16, 465—469, 485—489, 501—505, 516—522, 538—542. * (von Nowaja Zemla).
- Rühle, Otto**, Die Geschichte der Nordpolfahrten. 85 pag. ††. *. München, 1897, A. Schupp. M. 1,50.

e. Karten.

- Arctic Regions, The** — with the Tracks of Search Parties and the Progress of Discovery. No. 1531. Washington, 1896, United States Hydrographic Office. § 1.
- Bergslien, Knud**, Kart over Dr. Fridtjof Nansen's Polarexpedition 1893—1896. Tegnet af —. Ny revid. Udgave. Kristiania, 1896, Cammermeyer.
- Hausermann, R.**, Carte du pôle Nord (région arctique), dressée par —. (Atlas universel.) Paris, 1897, Fayard frères, édit.
- Hellprin, Angelo**, The Arctic Regions comprising the most recent explorations of Robert E. Peary, Fridtjof Nansen, and F. Jackson. Drawn by J. W. Ross. Philadelphia, 1897, The Geographical Society.
- Krum, J.**, Kart over Nordpolaregnene med specielt Hensyn til Dr. Nansen's Polarexpedition tegnet af — 1896. 1. og 2. Opl. Christiania, Museth & Jensen.

2. Arktisches Asien.

(Vergl. auch: Sibirien.)

- Erokert, v.**, Das Ufergebiet der östlichen Hälfte Nord-Sibiriens zur Berichtigung englischer Angaben als Wegweiser für die Expedition des Ballons von Andrée. *D. Rundschau f. G. u. Stat., Wien*, 1897, 19, 561—562.
- Franz, A.**, Über die Möglichkeit einer ständigen Seeverbindung zwischen Europa und Westsibirien. *D. G. Blätter, Bremen*, 1897, 20, 129—178, 237—257.
- [**Lindeman**], Reisen deutscher Dampfer nach dem Ob und Jenissei. *A. der Hydrogr. u. Marit. Met., Berlin*, 1897, 25, 458—460.
- Ob, az, és Jenissei torkolata.** [Die Mündung des Ob und Jenissei.] *Földrajzi Közlemények*, 25, 207.
- Route commerciale, La** — vers la Sibérie par la mer de Kara. *B. S. G. Comm. Bordeaux*, 1897, (2) 20, 457—459.
- Thiess, F.**, Handelsfahrten durch das Karische Meer, nach den sibirischen Flüssen Ob und Jenissei. *D. Rundschau f. G. u. Stat., Wien*, 1897, 20, 122—126.

- Gulf of Ob, Provisional chart of the — and the bay of Yenisei. No. 483 in substitute of No. 368. Petersburg, 1897, Hydrographisches Departement.
 —, Provisional chart of the southern part of the —. No. 484. Petersburg, 1897, Hydrographisches Departement.
 Yenisei, Plans of the river —, from its entrance to Cape Gostinyi and Lukovaya narrows. No. 485. Petersburg, 1897, Hydrographisches Departement.

3. Arktische Inseln Europas.

a. Allgemeines.

- Nathorst, A. G., Zur paläozoischen Flora der arktischen Zone, enthaltend die auf Spitzbergen, auf der Bäreninsel und auf Novaja Zemlja von den schwedischen Expeditionen entdeckten paläozoischen Pflanzen. *K. Svenska Vetenskaps-Ak. Handlingar, Stockholm*, 1894, N. Följd 26, No. 4. 16†. Geol. Kartenskizze v. Spitzbergen.

b. Island und Färöer.

- Anderson, Tempest, The Skaptár Jökull. *The Alpine J., London*, 1897, 18, 216—221. ††.
 Cook's Guide to Norway, Sweden and Denmark, including Iceland. With Maps, Plans and Vocabulary. 3rd ed. Revised and Enlarged. 216 pag. London, Cook. 1 s. 6 d. 12.
 Føllberg, P., Et Besøg paa Island. Trykt som Manuskript. 64 pag. Ikke i Boghandeln.
 Giquello, P., En Islande (notes et impressions). 38 pag. (Extrait du Correspondant.) Paris, 1897, impr. de Soye et fils.
 Jensen, R., D. Bruuns archäologische Untersuchungen in Island und Grönland. *Globus, Braunschweig*, 1897, 71, 130.
 Jon, H., Bidrag til Øst-Islands Flora. *Botanisk Ts., Kjøbenhavn*, 1896, 20, 27—357.
 , Optegnelser fra Vaar-og Vinterekursioner i Øst-Island. *Botanisk Ts., Heft 3.* 21 pag. ††.
 Jök, K., Erdbeben in Island. *Himmel u. Erde, Berlin*, 1897, 9, 232—235.
 Mann-Filhés, M., Freysnes im östlichen Island. *V. Berliner Ges. f. Anthrop., Ethnol. u. Urgeschichte, Berlin*, 1897, (165)—(168).
 n, Disney, Three Visits to Iceland: Being Notes taken at Sea and on Land. Comprising a Pilgrimage to Skalholt and Visits to Geysir and the Njala District. With Illusts. and an Appendix. 218 pag. ††. London, J. Masters. 5 s. 6 d.
 Leysbeth, Nicolas, Voyage en Islande et aux Færöer. Deuxième édition. X-174 pag. ††. *. Bruxelles, (1897), J. Lebègue et Cie. Fr. 1,50.
 Löffler, E., Bericht über die neuere wissenschaftliche Litteratur zur Länderkunde Europas. Die Färöer. *G. Jb., Gotha*, 1897, 19, 197.
 —, E., Bericht über die neuere wissenschaftliche Litteratur zur Länderkunde Europas. Island. *G. Jb., Gotha*, 1897, 19, 197—200.
 Mogk, E., Zur Geschichte der Geographie Islands. *G. Z., Leipzig*, 1897, 3, 333—338.
 Pilet, Raymond, Rapport sur une mission en Islande et aux îles Féroë. *Nouvelles Arch. missions sc. et littéraires, Paris*, 1897, 7, 243—327. ††.
 Pjetursson, Helgi, En Bestigning af Fjældet Baula i Island. *G. Ts., Kjøbenhavn*, 1897, 14, 44—50.
 Sand, M. J., Generalstabens Opmaaling af Færøerne. *G. Ts., Kjøbenhavn*, 1897, 14, 28—36. ††. *.
 Stefánsson, Stefán, Fra Islands Væxtrige. III. *Videnskab. M. fra den naturhist. Forening i Kjøbenhavn for Aaret 1896, Kjøbenhavn*, 1897, 118—153.

- Thoroddsen, Th.**, Eine 200 Jahre alte Schrift über isländische Gletscher. *Globus, Braunschweig*, 1897, 71, 110—112.
- , Th., Fra det nordlige Island. Rejseberetning fra Sommeren 1896. *G. Tz., Kjøbenhavn*, 1897, 14, 7—28. *
- , Th., Geschichte der isländischen Geographie. Autorisirte Übersetzung von Aug. Gebhardt. Band 1: Die isländische Geographie bis zum Schlusse des 16. Jahrhunderts. XVI-237 pag. Leipzig, 1897, B. G. Teubner. M. 8.
- , Th., Islandske forhold i nutiden. *Norske G. S. Aarbog, Kristiania*, 1897, 8, 22—36.
- , T., Vulkaner og Jordskælv paa Island. Ved Udvalget for Folkeoplysning Fremme. (Folkelæsning Nr. 215.) 124 pag. ††. 6*. Kjøbenhavn, Gad. 85 øre.
- , Islande. Voyage du Dr. —. *C.-R. S. G., Paris*, 1897, 330—333.
- Wille, N.**, Om Færøernes Ferskvandsalger og om Ferskvandsalgerenes Spredningsmaader. *Botaniska Notiser för år 1897, Lund*, 1897, 1—32, 49—61. †.

Island, Dänemark, — und die Far-Oer. Preussische Provinz Schleswig-Holstein mit Lauenburg. (Weimarer Hand- und Reisekarten aller Länder der Erde. Nr. 45.) 1 : 860 000. 61,5 × 55 cm. 30. Auflage 1897. Farbendruck. Weimar, 1897, Geographisches Institut. M. 1.

c. Spitzbergen, Jan Mayen und Bären-Insel.

- Conway, W. Martin**, The First Crossing of Spitsbergen. *G. J., London*, 1897, 9, 353—368. ††. 2*.
- , Sir Martin —'s Crossing of Spitzbergen. *Nature, London*, 1897, 55, 306—307.
- , William Martin, The first crossing of Spitzbergen: being an account of an inland journey of exploration and survey, with descriptions of boat expeditions in ice fjord of a voyage to North-East-Land, the Seven Islands down Hinlopen Strait, nearly to Wiches Land, and into most of the fjords of Spitzbergen, and of an almost complete circumnavigation of the main Island. With Contributions by J. W. Gregory, A. Trevor-Battye, and E. J. Garwood. 384 pag. ††. 8†. 2*. London, Dent, net, 30 s. — 371 pag. ††. maps. New York, 1897, imported by Charles Scribner's Sons. cl., \$ 10.
- Garwood, Edmund J.**, Across Spitzbergen with Sir Martin Conway, with an account of the ascent of Hornsund Tind. *The Alpine J., London*, 1897, 18, 363—384. ††.
- Guttman, H.**, Spitzbergen. Eine Reise-Skizze. III-52 pag. Potsdam, 1897, H. Ehrlich in Komm. M. 1.
- Letellier, Maurice**, A travers la Norvège et Spitzbergen. 355 pag. *. Paris, 1897, Lamulle et Poisson.
- , Maurice, Spitzberg. *B. S. R. G. Anvers*, 1897, 21, 279—286.
- Lützen, Jens**, Vierzehn Tage im nördlichsten Lande der Welt. *J.-Ber. Ver. E. Metz f. 1896—97, Metz*, 1897, 19, 79—81.
- Nooilov, K.**, Dlia tchego nam noujen Chpitzbergen. [Pourquoi le Spitzberg nous est nécessaire.] *Novoié Vremia*, 1897, 2—14 avril.
- Ostenfeld-Hansen, C.**, Contribution à la flore de l'île Jan-Mayen. *Botanisk Tz.*, 1897, 21, 18—32.
- Spitsbergen, Interior of** —. [Nach Martin Conway.] *The Dublin Rev., London*, 1897, 121, 185—186.
- , The First Crossing of —. *G. J., London*, 1897, 10, 179—180.
- Strindberg, Nils**, Karta öfver Amsterdämön med omgifningar. *Ymer, Stockholm*, 1897, 17, 14—16. * 1 : 40 000.
- Swedish Expedition**, A Proposed — to the Arctic Regions. *Nature, London*, 1897, 57, 163.

- Voll, Nils, Au Spitzberg. *B. S. G. Comm. Bordeaux*, 1897, (2) 20, 62—63.
 —, Nils, Voyage au Spitzberg. *B. S. G. Comm. Bordeaux*, 1897, (2) 20, 250—264. ††.*
 Wegener, Georg, Zum ewigen Eise. Eine Sommerfahrt ins nördliche Polarmeer, und Begegnung mit Andrée und Nansen. Mit zahlreichen Abbildungen nach Entwürfen von Hans B. Wieland u. nach Photographieen nebst 2 (farbigen) Karten. XI-359 pag. Berlin, 1897, Allgemeiner Verein für Deutsche Litteratur. M. 6. Geb. in Leinw. M. 7,50.

d. Franz-Josefs-Land, Nowaja Semlja und Kolgudjew.

- Baklund, O., Polnoe ssoletschnoje satmenie 28-go julja (9-go awgussta) 1896 g. Nabljudenija w Malych Karmakulach. Nowaja Semlja. [Die totale Sonnenfinsternis am 9. August 1896. Beobachtungen in Malyja-Karmakuly auf Nowaja Semlja.] *Isw. Imp. Ak. Nauk, St. Petersburg*, 1897, No. 1, 1—8.
 Brice, Arthur Montefiore, Prof. Copeland's Revised Map of Franz Josef Land. *G. J., London*, 1897, 10, 336—337.
 Buhtschew, A., O gidrografitschesskich rabotach transsporta „Ssamojed“ na Nowoj Semlje. [Über die hydrographischen Arbeiten des Transportdampfers „Samojed“ auf Nowaja Semlja.] *Isw. Imp. Russ. G. O., St. Petersburg*, 1897, 33, 360—366. 2*.
 —, Polnoje satmenie szolza 28-go julja (9-go awgussta) 1896 g., nabljudennoje ofizerami transsporta „Ssamojed“ na Nowoj Semlje. [Die totale Sonnenfinsternis am 9. Aug. 1896, nach Beobachtungen der Offiziere des Transportdampfers „Samojed“ auf Nowaja Semlja.] *Isw. Imp. Ak. Nauk, St. Petersburg*, 1897, No. 1, 17—26.
 Copeland, Ralph, On a Revised Map of Kaiser Franz Josef Land, based on Oberlieutenant Payer's Original Survey. *G. J., London*, 1897, 10, 180—191. 2* 1:1 000 000.
 Easton, C., Frans Jozef Land. *Ts. K. Nederlandsch Aardrijkskundig Genootschap, Leiden*, 1897, (2) 14, 585—600. 2*.
 Ekstam, O., Einige blüthenbiologische Beobachtungen auf Novaja Semlja. *Tromsø Museums Aarshefter, Tromsø*, 1897, 18, 109—198.
 —, Otto, Nachträgliche Bemerkungen zur Kenntniss der Gefässpflanzen Novaja Semlja's. *Botan. Jahrbücher f. Systematik, Pflanzengesch. u. Pflanzengeogr., Leipzig*, 1897, 23, 575—577.
 —, Otto, Neue Beiträge zur Kenntnis der Gefässpflanzen Novaja Semlja's. *Botan. Jahrbücher f. Systematik, Pflanzengesch. u. Pflanzengeogr., Leipzig*, 1897, 22, 184—201.
 Galitzin, Fürst B., Fisiko-meteorologitschesskija nabljudenija wo wremja polnago ssoletschnago satmenija 9-go awgussta 1896 goda w sstanowitschje Malye Karmakuly na Nowoj Semlje. [Physikalisch-meteorologische Beobachtungen während der totalen Sonnenfinsternis am 9. August 1896 auf der Station Malyja-Karmakuly auf Nowaja Semlja.] *Isw. Imp. Ak. Nauk, St. Petersburg*, 1897, No. 3, 203—250. 7 †.
 Jackson-Harmsworth, The — Arctic Expedition. *Nature, London*, 1897, 57, 40—41.
 [Jdanko, M. E.], Ueber die Resultate der magnetischen und hydrographischen Beobachtungen in den Jahren 1893 bis 1895. *A. der Hydrogr. u. Maritimen Met., Berlin*, 1897, 25, 215—218.
 Kosstinsskij, Ss., i Hansskij, A., Polnoje ssoletschnoje satmenie 27-go julja (8-go awgussta) 1896 goda. Nabljudenija w Malych Karmakulach, Nowaja Semlja. [Die totale Sonnenfinsternis vom 8. August 1896. Beobachtungen in Malyja-Karmakuly auf Nowaja Semlja.] *Isw. Imp. Ak. Nauk, St. Petersburg*, 1897, No. 1, 9—16.
 Kühl, C., Einige Bemerkungen über Onega (Weisses Meer). *A. der Hydrogr. u. Maritimen Met., Berlin*, 1897, 25, 231—233.

- Léotard**, Jacques, L'hivernage de Nansen à la Terre de François-Joseph. *La Nature, Paris*, 1897, 25, I, 103—106. ††.
- Lindemann**, M., Franz-Joseph-Land. Kontroversen und neue Entdeckungen. *Globus, Braunschweig*, 1897, 71, 44—48.
- Nadalliac**, Marquis de, Le retour de l'expédition Jackson. *Le Mouvement G., Bruxelles*, 1897, 14, 452—453.
- Nathorst**, A. G., Gilies Land. *G. J., London*, 1897, 9, 101.
- Newton**, E. T., and J. J. H. Teall, Notes on a Collection of Rocks and Fossils from Franz Josef Land, made by the Jackson-Harmsworth Expedition during 1894—1896. *Quarterly J. Geol. S. London*, 1897, 53, 477—519. ††. 6 †. *
- Supan**, Copelands Neue Karte von Franz Josef-Land. *Petermanns M., Gotha*, 1897, 43, 217—218.

- Bay of Belush**, Plan of the — with the creek Samoyed on Novaya Zemlya. No. 482. Petersburg, 1897, Hydrographisches Departement.
- Malo-Karmakul**, Plan of — cantonment. No. 446. Petersburg, 1896, Hydrographisches Departement.
- Novaya Zemlya**, Chart of — and the western part of the Kara sea. No. 432. Petersburg, 1897, Hydrographisches Departement.
- Ozerko**, Plan of the creek —. (Novaya Zemlya.) No. 474. Petersburg, 1897, Hydrographisches Departement.

4. Grönland.

- Andersen**, Astrid, En Sommerrejse i Diskobugten og Umanakfjorden. *Ymer, Stockholm*, 1897, 17, 21—39.
- Astrup**, Eivind, Blandt nordpolens naboer. VI-319 pag. ††. 3*. Kristiania, 1895, H. Aschehoug & Co.
- , Eivind, Blandt nordpolens naboer. Folkeudgave. 207 pag. ††. *. Kristiania, 1896, H. Aschehoug & Co. Kr. 2,85.
- Barton**, George H., Glacial Observations in the Umanak District, Greenland. Abstract. *J. of Geology, Chicago*, 1897, 5, 89—92. — *Science, New York*, 1897, N. Ser. 5, 89.
- , Geo. H., Lieutenant Pearys Expedition. *Science, New York*, 1897, N. Ser. 5, 308—310.
- , George H., The Scientific Work of the Boston Party on the Sixth Peary Expedition to Greenland. Report B. Glacial Observations in the Umanak District, Greenland. *Technology Quarterly*, 1897, 10, No. 2, 213—244. ††. *
- Bay**, Edv., Den østgrønlandske Expedition udført i Aarene 1891—92 under Ledelse af C. Ryder. VI. Geologi. *M. om Grønland, Kjøbenhavn*, 1896, 19, 145—187, 261—267. *. [Mit français. Résumé.]
- Chamberlin**, T. C., Former Extension of Cornell Glacier near the Southern End of Melville Bay. *Science, New York*, 1897, N. Ser. 5, 748—753. ††.
- , T. C., Former Extension of Greenland Glaciers. *Science, New York*, 1897, N. Ser. 5, 400—401.
- , T. C., Glacial Studies in Greenland. X. *J. of Geology, Chicago*, 1897, 5, 229—240.
- , T. C., The former extension of ice in Greenland. *Science, New York*, 1897, N. Ser. 5, 516.
- Deichmann**, H., Den østgrønlandske Expedition udført i Aarene 1891—92 under Ledelse af C. Ryder. Korte Bemærkninger over Insektlivet. *M. om Grønland, Kjøbenhavn*, 1896, 19, 97—104.
- Douglas**, M., Across Greenland's Ice-Fields. The Adventures of Nansen and Peary on the Great Ice Cap. 218 pag. ††. London, 1897, T. Nelson & Sons. 2 s.

- Drygalski**, Erich von, Grönland. *Himmel u. Erde*, Berlin, 1897, 10, 114—125. ††.
- Gosch**, C. C. A., Danish Arctic Expeditions, 1605 to 1620. Book I. The Danish Expeditions to Greenland in 1605, 1606, and 1607; to which is added Captain James Hall's Voyage to Greenland in 1612. Edited, with Notes and Introductions by —. *Works issued by the Hakluyt Society*, London, 1897, 96. XVI-CXVII-205 pag. 10*.
- Grönland** északi része. Der nördliche Theil von Grönland. *Földrajzi Közlemények*, 25, 31.
- Hansen**, Søren, Bidrag til Eskimoernes Kraniologi. 1895. *M. om Grønland*, Kjøbenhavn, 1895, 17, 345—356.
- , R., D. Bruuns archäologische Untersuchungen in Island und Grönland. *Globus*, Braunschweig, 1897, 71, 130.
- Hartz**, N., Die dänische Expedition nach Ostgrönland 1891/92. *Petermanns M.*, Gotha, 1897, 43, 86—95. ††. * 1 : 1 500 000.
- , N., Ostgrönlands Vegetationsforhold. 1895. *M. om Grønland*, Kjøbenhavn, 1896, 18, 105—314. ††. *.
- , N., Sur la végétation du Grönland Oriental. *M. om Grønland*, Kjøbenhavn, 1896, 18, 485—504.
- Heinke**, O., Ein Winterbesuch in Umanak, der nördlichsten Missionsstation der Brüdergemeine in Grönland. Nacherzählt von J. Grunewald. (Kleine Traktate aus der Brüdermission. à ca. 16 pag. mit je einem Bilde. Nr. 19.) Niesky u. Herrnhut, 1895. (Gnadau, Unitäts-Buchhandlung.) M. o. 05.
- Nansen**, Fridtjof, Auf Schneeschuhen durch Grönland. Autorisirte deutsche Uebersetzung von M. Mann. 2. (wohlfeile Titel-) Ausgabe. Mit 159 Abbildungen u. 4 Karten. III-400 u. IV-455 pag. Hamburg, (1891), 1897, Verlagsanstalt u. Druckerei. M. 12,50. Geb. in Leinw. M. 15.
- , Fridtjof, Grönlandon át hócipőn. Az eredeti munka alapján írta Jankó János. [Auf Schneeschuhen durch Grönland. Nach dem Original bearbeitet von Joh. Jankó.] 232 pag. ††. †. Budapest, 1897, Eggenberger kiadása. geb. F. 1,50.
- Peary**, The Arctic Work of Mr. R. E. —. *Nature*, London, 1897, 57, 132—133.
- Putnam**, G. R., A Summer Voyage to the Arctic. *National G. Mag.*, Washington, 1897, 8, 97—110. ††. *.
- , G. R., Results of Magnetic Observations on the Greenland Expedition of 1896. *Terrestrial Magnetism*, Cincinnati, 1897, 2, 32—34. ††.
- , G. R., The Scientific Work of the Boston Party on the Sixth Peary Expedition to Greenland. Report A. Magnetic and Pendulum Observations. *Technology Quarterly*, 1897, 10, No. 1, 56—132. ††. Maps.
- Ryder**, C., Beretning om den østgrønlandske Expedition 1891—92. *M. om Grønland*, Kjøbenhavn, 1895, 17, 1—159. ††. 4 †. 3*.
- , C., Om den tidligere eskimoiske Bebyggelse af Scoresby Sund. 1895. *M. om Grønland*, Kjøbenhavn, 1895, 17, 281—343. ††.
- , C., Sur l'expédition danoise entreprise sous la direction de —, en 1891—92 sur la côte orientale du Grönland. *M. om Grønland*, Kjøbenhavn, 1895, 17, 361—374.
- Tarr**, Ralph S., Difference in the Climate of the Greenland and American sides of Davis' and Baffin's Bay. *American J. of Sc.*, New Haven, Connecticut, 1897, (4) 3, 315—320.
- , Ralph S., Former extension of Cornell Glacier near the southern end of Melville Bay. *B. Geol. S. of America*, Rochester, 1897, 8, 251—268. 5 †.
- , Ralph S., Former extension of Greenland Glaciers. *Science*, New York, 1897, N. Ser. 5, 344.
- , Ralph S., The Cornell Glacier, Greenland. *Science*, New York, 1897, N. Ser. 5, 87.
- , Ralph S., The Cornell Glacier, Greenland. Abstract. *J. of Geology*, Chicago, 1897, 5, 95—96.

- Tarr, R. S., The former extension of ice in Greenland. *Science, New York*, 1897, N. Ser. 5, 515—516.
- , Ralph S., The Margin of the Cornell Glacier. *The American Geologist, Minneapolis*, 1897, 20, 139—156. 7 †.
- , Ralph S., Valley Glaciers of the Upper Nugsuak Peninsula, Greenland. *The American Geologist, Minneapolis*, 1897, 19, 262—267. †.
- Vedel, H., Résumé af de astronomiske og magnetiske Observationer. 1893. *M. om Grønland, Kjøbenhavn*, 1895, 17, 181—188.
- Willaume-Jantzen, V., Résumé af de meteorologiske Observationer. *M. om Grønland, Kjøbenhavn*, 1895, 17, 171—180.
- Williams, Edward H., Greenland Glaciers. *Science, New York*, 1897, N. Ser., 5, 448.

5. Arktisches Amerika.

(Vergl. auch: Alaska.)

- [Bell, Robert], Observations on Baffinland. (Extract from „Ottawa Citizen“, 1897, October 27th.) *American J. of Sc., New Haven, Connecticut*, 1897, (4) 4, 476—477.
- Franklin and the Arctic. *Blackwood's Edinburgh Mag.*, 1897, 161, 238—256.
- Gosch, C. C. A., Danish Arctic Expeditions, 1605 to 1620. Book II. The Expedition of Captain Jens Munk to Hudson's Bay in Search of a North-West Passage in 1619—20. Edited, with Notes and Introduction by —. *Works issued by the Hakluyt Society, London*, 1897, 97. CXVIII-184 pag. 2 †. 4*.
- Payne, F. F., The Seasons, Hudson's Strait. *T. Canadian I., Toronto*, 1896, 5, 104—113.
- Putnam, G. R., A Summer Voyage to the Arctic. *National G. Mag., Washington*, 1897, 8, 97—110. ††. *
- , G. R., Results of Magnetic Observations on the Greenland Expedition of 1896. *Terrestrial Magnetism, Cincinnati*, 1897, 2, 32—34. ††.
- Schwatka, Frederick, Die Wilden des arktischen Amerika. Aus dem Englischen übersetzt von Th. Eicke. *Die Natur, Halle a. S.*, 1897, 46, 601—603.
- Tarr, Ralph S., Difference in the Climate of the Greenland and American sides of Davis' and Baffin's Bay. *American J. of Sc., New Haven, Connecticut*, 1897, (4) 3, 315—320.
- , Ralph S., Evidence of Glaciation in Labrador and Baffin Land. *The American Geologist, Minneapolis*, 1897, 19, 191—197. †.
- Watson, Thomas L., Evidence of Recent Elevation of the Southern Coast of Baffin Land. *J. of Geology, Chicago*, 1897, 5, 17—33. ††. *.

C. Süd-Polargebiet.

(Vergl. auch: Geschichte der Geographic und der Entdeckungen.)

- Antarctic Conference, An Anglo-Australasian —. *G. J., London*, 1897, 10, 374—385.
- Antarktiskeskomb, Ldy w — okeanje. [Die Eisverhältnisse im antarktischen Ocean.] *Sap. po Hidrografii*, 1897, Heft 8, 21—29.
- Arctowski, H., Antarktyka. [Antarctis.] *Wszeschniowiat, Warschau*, 1897, 16, 17—20. *.
- Drygalski, Erich von, Die Ziele der Südpolarforschung. *M. Ver. E. Leipzig* 1896, Leipzig, 1897, XXXIX—XLIII.
- Expédition antarotique, L'— belge. *Ciel et Terre, Bruxelles*, 1897, 18, 183—187.

- Expédition belge**, Une — au pôle sud. Par J.-F. G. *La Nature*, Paris, 1897, 25, II, 203.
- Gray**, W. F., Über Eisberge in den Südlichen Ozeanen und im Antarktischen Meer. *Gaea, Natur u. Leben*, Leipzig, 1897, 33, 66—73.
- Hahn**, F., Die Bedeutung der Südpolarforschung. *Himmel u. Erde*, Berlin, 1897, 9, 193—210. Portrait. *
- , Über Südpolarforschung. *Schriften der Physik.-Ökonom. Ges. zu Königsberg in Pr.*, 1897, 38, [21]—[24].
- Heilprin**, Angelo, Les régions antarctiques. *Rev. Scientifique*, Paris, 1897, (4) 7, 329—334.
- Héronard**, E., et J. Guilart, Compte-Rendu du départ de l'expédition antarctique belge. *B. S. Zoologique de France*, Paris, 1897, 22, 215—222.
- Lasz**, Samu, A déli sarkvidék. [Die antarktische Region.] *Földrajzi Közlemények*, 25, 97—100.
- Lindeman**, M., Die neueren Reisen zur geographischen Erforschung der Südpolarregion und der deutsche Plan. *Globus*, Braunschweig, 1897, 71, 281—289, 302—309, 320—325. ††.
- Markham**, A. H., Antarctic exploration. *The North American Rev.*, New York, 1897, 164, 431—440.
- Mault**, A., Antarctic Exploration. *P. R. S. Tasmania*, 1896, 42—50.
- Mewes**, Rudolf, Aufgaben und Stand der Südpolarforschung. *Naturw. Wochenschrift*, Berlin, 1897, 12, 208—211.
- Neumayer**, Thätigkeitsbericht der Deutschen Kommission für die Südpolarforschung seit ihrer Gründung am 19. April 1895 bis zum XII. Deutschen Geographentag in Jena. *V. des 12. D. Geographentages zu Jena ... 1897*, Berlin, 1897, 15—29.
- Pôle Sud**, Vers le —. *A travers le Monde*, Paris, 1897, 13—14. ††. *
- Schalow**, Hermann, Über die Vogelfauna des Südpolargebietes. Vortrag. *J. f. Ornithologie*, Leipzig, 1897, 524—533.
- Schaw**, Antarctic Research. *T. a. P. New Zealand I.*, Wellington, 1896, 28, 62—71.
- Schneider**, G. W., Die Erforschung der Südpolar-Gegenden. *Gaea, Natur u. Leben*, Leipzig, 1897, 33, 705—707.
- Travers**, W. T. L., Presidential Address. Antarctic Exploration. *T. a. P. New Zealand I.*, Wellington, 1897, 29, 111—118.
- Wegener**, Georg, Der Südpol. Die Südpolarforschung und die deutsche Südpolar-Expedition. Mit Petermanns Karte der Südpol-Gebiete in 1:40 000 000 sowie einer Kartenskizze der deutschen Südpolar-Expedition. 66 pag. Berlin, 1897, H. Paetel. M. 1,50.

- Hausermann**, R., Carte du pôle Sud (région antarctique), dressée par —. (Atlas universel.) Paris, 1897, impr. Michels et fils; Fayard frères, édit.
- Herrlich**, A., Neueste Handkarte der Gebiete um den Südpol. Nach den zuverlässigsten Quellen bearbeitet. Breiten-Massstab der Hauptkarte 1:40 000 000, der Nebenkarten 1:20 000 000. 35 × 42,5 cm. Farbendruck. Glogau, 1897, C. Flemming. M. 0,50.

IX. Die Meere.

Vergl.: Annonce aux Navigateurs, Athen. Avis aux navigateurs, Paris. Aviso á los Navegantes, Madrid. Avviso ai Naviganti, Genua. Bekjendtgjorelse fra Fyrdirektøren, Christiania. Bericht aan Zeevaarenden, 's Gravenhage, 52 Nummern jährlich. Cirkular des Hydrographischen Departements, St. Petersburg.

Efterretninger for Sjøfarende, Christiania, Norges geografiske Opmaaling. Efterretninger for Søfarende, Kjøbenhavn, 12 Nummern. Hydrographic Notices, London. Kundmachungen für Seefahrer, Pola, 52 Nummern. Mededeelingen op zeevaartkundig gebied over Nederlandsch Oost-Indië, 's-Gravenhage. Nachrichten für Seefahrer, herausgegeben von dem Hydrographischen Amt des Reichs-Marine-Amtes, Berlin, 52 Nummern. Notice for Mariners, Washington, Coast and Geodetic Survey. Notice for Mariners, Washington, Light House Board. Notice for Mariners, Board of Trade, London. Notice for Mariners, Trinity House, London, 52 Nummern; ausserdem auch in Batavia, Calcutta, Brisbane u. s. w. erscheinend. Noticias hidrograficas, Santiago de Chile. Underrättelser för Sjöfarende, Stockholm, 52 Nummern. Underrättelser för Sjöfarende, Helsingfors.

Bei den Seekarten bedeutet im Folgenden:

Batavia	= Hydrographisch Bureau, Batavia.
Berlin	= Deutsche Admiralitäts-Karten, herausgegeben von dem Hydrographischen Amt des Reichs-Marine-Amtes, Berlin.
Genua	= Ufficio idrografico, Genua.
Kopenhagen	= Søkart Archiv, Kjøbenhavn.
Lisboa	= Ministerio da Marinha e Ultramar, Lisboa.
London	= Hydrographical Department, Admiralty, London.
Madrid	= Direccion de Hidrografia, Madrid.
Paris	= Service Hydrographique, Paris.
Petersburg	= Hydrographisches Departement, St. Petersburg.
Pola	= Hydrographisches Amt der k. u. k. Kriegsmarine, Seekartendepot, Pola.
Santiago	= Oficina Hidrografica, Santiago.
's Gravenhage	= Ministerie van Marine, Afdeling Hydrographie, 's Gravenhage.
Washington	= Hydrographical Office, Washington, Coast and Geodetic Survey.

A. Allgemeines.

- Admiralty**, Catalogue of Admiralty Charts, Plans, and Sailing Directions, 1897. Corrected to 31st December, 1896. London, Admiralty. 1 s.
- , Hydrographic Notice. No. 3, of the Year 1896. Notice, No. 2, Relating to Africa Pilot. Part 1. 5th ed., 1890. London, Admiralty. 2 d.
- , Notice, No. 1, Relating to the Fourth Edition, 1893, of Africa Pilot. Part 2, 1893. London, Admiralty. 8 d.
- , Supplement, 1896, Relating to South America Pilot. Part 1. 4th ed., 1893. Corrected to December, 1896. London, Admiralty. 6 d.
- Admiralty Surveys** during the year 1896. *G. J.*, London, 1897, 9, 655—657.
- Allingham**, William, Doubling Cape Horn. *Nautical Mag.*, 1896, 66, 51—63. *
- Böhr**, F., Länder- und Völkerkunde. V. Physikalische Geographie. 32. Die Ingolf-Expedition. *Jb. d. Naturw., Freiburg i. Breisgau*, 1897, 12, 392.
- Bibliographie maritime**. *Rev. maritime, Paris*, 1897, 132, 207—208, 398—400, 615—618; 133, 189—192, 413—416, 663—664; 134, 205—208, 429—432, 664—666; 135, 205—208, 430—432, 641—643.
- Blondet**, P., Les glaces de mer dans l'hémisphère sud. *B. S. G. Comm. Bordeaux*, 1897, (2) 20, 299—302.
- Canu**, Eugène, Les Cartes de fonds de pêche. 7 pag. (Extrait du Congrès international des pêches maritimes, d'ostréiculture et d'aquiculture marine.) Paris, [sans millésime], 14, boulevard Saint-Germain.
- Geographie**, Die gesammte —. Bd. 2. Die Ozeane. (Miniatur-Bibliothek. Nr. 26.) 54 pag. Leipzig, 1897, Verlag für Kunst u. Wissenschaft. M. o. 10.
- Geophysik**. 8. Das Meer. *Jb. der Astron. u. Geophysik, Leipzig*, 1897, 7, 223—257.

- Gewitter**, Die tägliche und jährliche Periode der — auf dem Ozeane. [Nach W. Meinardus.] *Jb. der Astron. u. Geophysik, Leipzig*, 1897, 7, 368—374.
- [**Gliesecke, Max**], Das Photographiren auf See. *A. der Hydrogr. u. Maritimen Met., Berlin*, 1897, 25, 63—65.
- Gray, W. F.**, Über Eisberge in den Südlichen Ozeanen und im Antarktischen Meer. *Gaea, Natur u. Leben, Leipzig*, 1897, 33, 66—73.
- Jackson, R.**, Oceanic Passages: Compiled from the various Admiralty Sailing Directions. 24 pag. London, Simpkin. 1 s.
- Lehmann, Otto**, Interessante Flaschenposten. *Aus allen Weltteilen, Berlin*, 1897, 28, 781—784.
- Meuss**, Die Vermessungsarbeiten der englischen Admiralität („Hydrographic Office“) im Jahre 1896. *A. der Hydrogr. u. Maritimen Met., Berlin*, 1897, 25, 396—398.
- Rasche Reise** eines Segelschiffes von Port Elisabeth (Kapland) nach dem Columbia River (Oregon, Westküste von Nordamerika). *A. der Hydrogr. u. Maritimen Met., Berlin*, 1897, 25, 102—103.
- Stöver, Fr.**, Reise des Vollschißes „Columbus“ von New York nach Hongkong. Nach dem Bericht des Kapt. —. *A. der Hydrogr. u. Maritimen Met., Berlin*, 1897, 25, 157—158.
- , Fr., Von Port Blakely nach Plymouth. Reisebericht des deutschen Schiffes „Columbus“, Kapt. —. *A. der Hydrogr. u. Maritimen Met., Berlin*, 1897, 25, 274—275.
- Untiefen**, Neu entdeckte — in allen Meeren. *Gaea, Natur u. Leben, Leipzig*, 1897, 33, 533—535.
- Yule, Charles B.**, The Australia Directory. Vol. 1. South and East Coasts, from Cape Leeuwin to Port Jackson, including Bass Strait and Tasmania. Chiefly from the Result of Various Surveys made by Order of the Lords Commissioners of the Admiralty. Originally Compiled by —. 9th ed. London, Admiralty. 5 s.

Perthes', Just., See-Atlas. Eine Ergänzung zu Justus Perthes' Taschen-Atlas, entworfen u. bearbeitet von Herm. Habenicht. 24 kolorirte Karten in Kupferstich mit 127 Hafenplänen. Mit nautischen Notizen u. Tabellen von Erwin Knipping. 3. Auflage. 48 pag. (in 12°). Gotha, 1897, J. Perthes. Geb. in Leinw. in 12° M. 2,40. 4.

B. Atlantischer Ocean.

1. Allgemeines.

- Cleve, P. T.**, Karakteristik af Atlantiska Oceanens vatten på grund af dess mikroorganismer. *Öfversigt K. Vetenskaps-Ak. Förhandlingar, Stockholm*, 1897, 54, 95—102. ††.
- Gezeitentafel** für das Jahr 1898. Herausgegeben vom Reichs-Marine-Amt. Redaction: Observatorium zu Wilhelmshaven. Mit 14 Blättern in Steindruck, enthaltend Darstellungen der Gezeitenströmungen in der Nordsee, im Englischen Kanal und der Irischen See. XII-265 pag. Berlin, 1897, E. S. Mittler & Sohn. M. 1,50.
- Golfstrom**, Der — und seine Quellen. *Jb. der Astron. u. Geophysik, Leipzig*, 1897, 7, 241—246.
- , Der — und seine Zuflüsse. *Hansa, Hamburg*, 1897, 34, 246—247.
- Harding, Ch.**, Current Charts of the Atlantic Ocean. *Nautical Mag., London*, 1897, 66, 586—591.

- Hautreux, A.**, Atlantique nord; vents, courants et glaces en 1895-1896. *B. S. G. Comm. Bordeaux*, 1897, (2) 20, 273-286.
- , **A.**, De Terre-Neuve à la côte des Landes. *B. S. G. Comm. Bordeaux*, 1897, (2) 20, 212-215.
- Isobarentypen**, Die — des Nordatlantischen Ozeanes und Westeuropas. [Nach van Bebber und Köppen.] *Jb. der Astron. u. Geophysik, Leipzig*, 1897, 7, 328-341.
- Jungersen, Hector F. E.**, Fra „Ingolf-Expeditionen“. Bemærkninger om Dybhavsfaunaen og dens Fordeling i de nordlige Have. *G. Ts., Kjøbenhavn*, 1897, 14, 36-44.
- Knipping, E.**, Zu den Stürmen des westlichen Theiles des Südatlantischen Oceans. *A. der Hydrogr. u. Maritimen Met., Berlin*, 1897, 25, 58-63. *
- Köppen, W.**, Zur geographischen Vertheilung der Stürme im westlichen Theile des Südatlantischen Oceans. *A. der Hydrogr. u. Maritimen Met., Berlin*, 1897, 25, 393-395.
- Marshall, Will.**, Die deutschen Meere und ihre Bewohner. Kleine Ausgabe zugleich als naturhistorisches Vademecum für Besucher deutscher Seebäder. V-394 pag. ††. Leipzig, 1897, A. Twietmeyer. M. 5. Geb. in Leinw. M. 6.
- Meeresforschung**, Der letzte Stand der —. [Nach O. Pettersson.] Von G. A. *Naturw. Wochenschrift, Berlin*, 1897, 12, 213-214.
- Meuss**, Gleichzeitige Heimreisen deutscher Segler von der Westküste Südamerikas. *A. der Hydrogr. u. Maritimen Met., Berlin*, 1897, 25, 521-529.
- Meyer, C.**, Ueber den Hafen von Fiume und die Reise von dort nach Cardiff. *A. der Hydrogr. u. Maritimen Met., Berlin*, 1897, 25, 7-10.
- , **H.**, Der Gang der transatlantischen deutschen Segelschiffahrt während des letzten Vierteljahrhunderts, nach den Eingängen der meteorologischen Schiffsjournale bei der Deutschen Seewarte, und ihr Verhältniss zur Dampfschiffahrt, nach der hamburgischen Statistik vom Jahre 1895. *A. der Hydrogr. u. Maritimen Met., Berlin*, 1897, 25, 15-21.
- Ocean Currents**, Recent Accessions to our Knowledge of — obtained through Floating Bottles. *Pilot Chart of the North Atlantic Ocean, Washington*, 1897, July. * — *Pilot Chart of the North Pacific Ocean, Washington*, 1897, July. *
- Orkane**, Bahnen der — auf dem Atlantischen Ozean im August 1893. *A. der Hydrogr. u. Maritimen Met., Berlin*, 1897, 25, 506.
- Overfladetemperatur**, Havets — i det nordlige Atlanterhav og i Davis Strædet 1896. *Met. Aarvog for 1896, Kjøbenhavn*, 1897, Tredje Del. 12*.
- Pettersson, Otto**, och Gustaf **Ekman**, De hydrografiska förändringarne inom Nordsjöns och Östersjöns område under tiden 1893-1897. *K. Svenska Vetenskaps Ak. Handlingar, Stockholm*, 1897, N. Följd 29, No. 5. 125 pag. 12 †. 14*.
- Plankton-Expedition**, Ergebnisse der in dem Atlantischen Ocean von Mitte Juli bis Anfang November 1889 ausgeführten — der Humboldt-Stiftung. Auf Grund von gemeinschaftlichen Untersuchungen einer Reihe von Fach-Forschern herausgegeben von Vict. Hensen. Band II: F. f. 19 pag. †. M. 2. — K. b. 126 pag. ††. 5 †. 3*. M. 16. Kiel, 1897, Lipsius & Tischer. 4.
- Rothe, R.**, Isforholdene i Farvandene E. for Grønland og i Davisstrædet 1896. Paa meteorologisk Instituts Opfordring bearbejdet. *Met. Aarvog for 1896, Kjøbenhavn*, 1897, Tredje Del, V-XIII. 6*. [In dän. u. fransös. Spr.]
- Schott**, Monthly current charts for the Atlantic ocean. *A. der Hydrogr. u. Maritimen Met., Berlin*, 1897, 25, 348-352.
- Temperatur**, Middelværdier af Luftens — samt Havvandets — og Saltmængde i forskellige Dybder ved danske Fyrskibe 1880-94. *Met. Aarvog for 1896, Kjøbenhavn*, 1897, Tredje Del, XIV-XVIII. †. *. [In dän. u. fransös. Spr.]
- Tropical Cyclonic Storms**. *Pilot Chart of the North Atlantic Ocean, Washington*, 1897, August, September, October. ††.
- Ward, R. De C.**, Meteorological Observations during an Atlantic Voyage. *Science, New York*, 1897, N. Ser. 6, 324-325.

Wulle, F., Landschaftskunde. Hilfsbuch für den vergleichend entwickelnden Geographie - Unterricht. Zum Gebrauche an Lehrer - Seminaren und für Lehrer bearbeitet. Teil 2. Europa und der Atlantische Ozean. VII-145 pag. Halle, 1897, H. Schroedel. M. 1,40. Geb. M. 1,80.

North Atlantic Ocean. Gorringe or Gettysburg bank, Princess bank. 1,0 and 0,47 inches. 434. London, 1897. 1 s. 6 d.

Pilot Chart of the North Atlantic Ocean. Jan.—Dec. 1897. 12 Nos. 87 × 61 cm. Washington, 1897.

2. Ostsee.

Admiralty. The Baltic Pilot. Part 2. Comprising Directions for the Baltic Sea, including the Gulf of Finland and Gulf of Bothnia. 3rd ed. London, Admiralty. 4 s. 6 d.

Brandt, Karl, Die Fauna der Ostsee, insbesondere der Kieler Bucht. *V. D. Zool. Ges.*, 7. Jahresversammlung, 1897, 10—34.

Hahn, Bemerkungen über den „Seebaer“ der Ostsee und einige verwandte Erscheinungen. *Gaea, Natur u. Leben, Leipzig*, 1897, 33, 464—472.

Matthies, E., Nautische Tafeln für Nord- und Ostsee. VIII-72 pag. Emden, 1897, W. Haynel. Geb. in Leinw. M. 2,50.

Ostseehäfen, Russlands — mit besonderer Berücksichtigung des neuen Kriegshafens von Libau. Kurze Abhandlung nebst 4 Skizzen, nach neuesten russischen Quellen bearbeitet von R. G. K. 12 pag. Colberg, 1897. (Leipzig, Rich. Richter.) M. 1.

Schulze, Franz, Die Oberflächenströmungen bei Gjedser-Riff. Ein Beitrag zur Physik der Ostsee. *Aus dem Arch. der D. Seewarte, Hamburg*, 1897, 20, No. 3. 30 pag.

Segelanweisung für die Befahrung der Flensburger Förde und die Ansegelung von Sonderburg zur Nachtzeit. Amtliche Ausgabe. 7 pag. Mit einer Karte 1 : 50 000. 46,5 × 100 cm. Farbendruck. Flensburg, 1897, A. Westphalen. M. 2,50. 4.

Abö, The rocks of —. No. 1, from Hangö to Chukan island. 468. Petersburg, 1897.

Baltic Sea, Index sheet of Maps and Plans of the —. 467. Petersburg, 1896.

Gulf of Finland, north shore. Approaches to Viborg. 1,2 inches. 2826. London, 1897. 2 s. 6 d.

— Hangö head to Barö sound. 0,78 inches. 2331. London, 1897. 2 s. 6 d.

Libau, The roadstead of — and port Emperor Alexander III. 212. Petersburg, 1897.

Ost-See. Der Kieler Hafen. 1 : 12 500. [No. 67. (Tit. I. No. 26.)] Berlin, 1896.

— Küste von Pommern. Westlicher Teil. 1 : 150 000. [No. 71. (Tit. I. No. 12.)] Berlin, 1896.

3. Kattegat und Skagerrak.

Admiralty, Norway Pilot. Part 1. From the Naze to Christiania; thence to the Kattegat. 3rd ed. London, Admiralty. 4 s.

Cleve, P. T., C. Ekman, J. Hjort och **O. Pettersson,** Skageracks tillstånd under den nuvarende sillfiskeperioden. 40 pag. 7 †. Göteborg, 1897, N. P. Pehrsson i distr. Kr. 4. 4.

Norske Lods, Den —, udgiven af Norges geografiske Opmaaling. 2 det Hefte indeholdende Kyststrækningen fra Jomfruland til Kristiansand, omarbejdet efter de hydrografiske Undersøgelser 1887—1892 ved Edv. Hagerup. XV-312 pag. Kristiania, 1896, Grøndahl & Søns Bogtr. Kr. 1.

Denmark. Great Belt. 0,54 inches 326. London, 1897. 3 s.

4. Nordsee.

Admiralty. North Sea Pilot. Part 3. East Coast of England. Being the Result of Various Surveys made by Order of the Lords Commissioners of the Admiralty, to 1897. 6th ed. London, Admiralty. 3 s.

Fulton, T. Wemyss, The Surface Currents of the North Sea. *Scottish G. Mag., Edinburgh*, 1897, 13, 636—645. ††. 3*.

Getijtafels bevattende den tijd en de hoogte van hoogwater en laagwater te Delfzijl, Vlieland, Harlingen, IJmuiden, Hoek van Holland, Hellevoetsluis, Brouwershaven, Zierikzee, Wemeldinge, Vlissingen, Ter Neuzen en Hansweert, voor het jaar 1898; alsmede gegevens tot het bepalen van den tijd van hoog- en laagwater op andere kustplaatsen. Bewerkt bij den algemeenen dienst van den waterstaat. (Uitgeg. door het Departement van waterstaat, handel en nijverheid.) 161 pag. 's-Gravenhage, Gebr. van Cleef. Gecart. F. 0,50.

Gezeitenwellen, Eigenthümlichkeiten der — mit Bezug auf die holländische Küste. *A. der Hydrogr. u. Marit. Met., Berlin*, 1897, 25, 246—252, 352. ††.

Hennig, Richard, Untersuchungen über die Sturmfluthen der Nordsee. 42 pag. Inaug.-Diss. Berlin, 1897.

Herrmann, E., Wind und Seegang in der Helgoländer Bucht während der Zeit vom 20. bis 22. September 1897. *Marine-Rundschau, Berlin*, 1897, 8, 991—1000. 6*.

Hochwasserzeiten der Unter- und Aussen-Weser für 1898. 25 pag. Bremen, 1897, M. Heinsius Nachf. M. 1. 12.

Kurse und Distanzen, Rechtweisende — in der Nordsee und im Englischen Kanal. Tabelle. Bremen, 1897, M. Heinsius Nachf. M. 0,20. Fol.

Lorié, J., De stormvloed van december 1894 en het vraagstuk der Schelpvisserij langs onze kust. *Ts. K. Nederlandsch Aardrijkskundig Genootschap, Leiden*, 1897, (2) 14, 492—554. 2†.

Matthies, E., Nautische Tafeln für Nord- und Ostsee. VIII-72 pag. Emden, 1897, W. Haynel. Geb. in Leinw. M. 2,50.

Nehls, Chr., Die Sturmfluthen in der Elbe, insbesondere die Sturmfluthen vom 12. Februar und vom 22./23. December 1894, sowie vom 5. bis 8. December 1895. (Hydrologischer Jahresbericht von der Elbe für 1895.) 30 pag. 6†. Magdeburg, 1896. 4.

Scottish Fishery Board, Scientific Investigations of the —. *Nature, London*, 1897, 56, 303—304.

West, P. van, Leesboek over de kaart van de Noordzee voor jonge Noordzeevisschers. 67 pag. *. Vlaardingen, Dorsman & Odé. F. 0,50.

Wiley, H. W., A propos des mistpoeffers de la mer du Nord. *Rev. Scientifique, Paris*, 1897, (4) 7, 90—91.

Cuxhavener Häfen, Die —. Mit einem grossen Uebersichtsbilde: Die Cuxhavener Häfen nach ihrer Vollendung (gezeichnet von C. Schildt), 4 Kartenskizzen und einer Schlusfvignette. (Aus: „Hamburgs Handel u. Verkehr“.) 18 pag. Hamburg, 1897, Akt.-Ges. „Neue Börsen-Halle“. M. 1.

- Mierlo, C.-J. Van**, Carte générale de la partie méridionale de la Mer du nord, dressée d'après les sondages les plus récents, par —, assisté par Em. Spyschaert. 38,5 × 65,9 cm. Publié par la Société belge de géologie, de paléontologie et d'hydrologie. Bruxelles, 1897, H. Lamertin.
- Nord-See**. Die Elbe von Brunsbüttel bis Brunshausen. 1:50 000. [No. 76 a. (Tit. III. No. 21¹.)] Berlin, 1896.
- Die Elbe von Brunshausen bis Hamburg. Nach den Aufnahmen der Bau-Deputation zu Hamburg 1895/96. — Hafen von Hamburg und Altona. 1:125 000. — [No. 76 b. (Tit. III. No. 21².)] Berlin, 1897.
- Die Emsmündung. Spezialkarte nach den Aufnahmen S. M. S. „Albatross“ 1893/94. 1:50 000. [No. 59. (Tit. III. No. 28 a.)] Berlin, 1896.
- Die Ostfriesischen Inseln. Nach den Vermessungen S. M. S. „Albatross“ 1891/94. 2 Bl. 1:100 000. [No. 64. (Tit. III. No. 26.)] Berlin, 1897.
- Norway, south-west coast**. The Naze to Lyster, including the approaches to Farsund. 1,3 inches. 420. London, 1896. 1 s. 6 d.

5. Atlantische Küsten von Europa.

a. Island und Faeröer.

- Admiralty**, The Icelandic Pilot. Part 1. Description of the Coast from Cape Reykjanes to Stigahlid. With Four Plates of Views. Published by the Royal Chart Department. London. 1 s.
- Houette**, Extrait d'un rapport sur une perturbation magnétique aux îles Westman (côte sud d'Islande). *A. hydrographiques, Paris*, 1896, (2) 18, 189.
- Moore, W. U.**, Reports of Proceedings in connection with investigations into the physical conditions of the water of the Faeroe Channel. 32 pag. ††. *. London, 1896, Hydrographic Department, Admiralty.

Iceland, west coast. Grundar and Kolgrafa fiords. 1,2 inches. 2240. London, 1897. 1 s. 6 d.

b. Norwegen.

- Admiralty**. Supplement, 1897, Relating to the Norway Pilot. Part 2. 2nd ed., 1894. London, Admiralty. 8 d.
- Hjort, Johan**, Untersuchungen über die Organismen und Stromverhältnisse im norwegischen Nordmeere. *Naturw. Wochenschrift, Berlin*, 1897, 12, 518—523, 529—536. ††. 3*.

Lapland, Plans on the north coast of —. Litsa bay, Vitthani island anchorage. 2,5 and 4,25 inches. 2505. London, 1896. 1 s. 6 d.

- Spezialkart** over den norske kyst fra Lindesnes til Lister udg. af Norges geografiske Opmaaling. Spezialkart B. 11. 1:50 000. [Rettet til 1895.] Kristiania, 1895. Kr. 1.
- over den norske kyst fra Lister til Rægefjord og Nesvaag udg. af Norges geografiske Opmaaling. 1:50 000. (Kartet rettet til 1896.) Spezialkart B. 12. Kristiania, 1895. Kr. 1.
- over den norske kyst fra Nesvaag til Ogne udg. af Norges geografiske Opmaaling. 1:50 000. (Kartet rettet til 1896.) Spezialkart B. 13. Kristiania, 1896. Kr. 1.
- over den norske kyst fra Hitteren til Kraagvaagø og Frøien udg. af Norges geografiske Opmaaling. 1:50 000. (Kartet rettet til 1897.) Spezialkart B. 37 II. Kristiania, 1896. Kr. 1.

- Spezialkart** over den norske kyst fra Lyngvær til Strømæerne udg. af Norges geografiske Opmaaling. 1 : 50 000. [Rettet til 1895.] Spezialkart B. 46. Kristiania, 1894. Kr. 1.
- Tana fiord** til Varanger fiord. New plan, Vadsø havn. Plan added, Bras havn. 2317. London, 1897.

c. Britische Inseln.

- Admiralty**, Hydrographic Notice. No. 3, of the Year 1897. Notice, No. 1, Relating to Sailing Directions for the West Coast of Scotland. 4th ed., 1894. London, Admiralty. 2 d.
- , Hydrographic Notice. No. 4, of the Year 1897. Relating to the Irish Coast Pilot. 4th ed., 1893. London, Admiralty. 8 d.
- Harris, H. R., and W. N. Goalen**, Tide Tables for the British and Irish Ports, for the Year 1898. Also the Times and Heights of High Water at Full and Change for the Principal Places on the Globe. London, Admiralty. 1 s. 6 d.
- Instructions nautiques** sur les côtes d'Irlande, collationnées par le service des instructions nautiques. XV-454 pag. Paris, 1897, Service hydrographique de la marine. Fr. 8.
- Meuss**, Segelhandbuch des Irischen Kanals, II. Theil, Die Ostseite, herausgegeben von der Direktion der Deutschen Seewarte. *A. der Hydrogr. u. Marit. Met.*, Berlin, 1897, 25, 346—348.
- Mill**, Hugh Robert, Report on Physical Observations bearing on the Circulation of the Water in Loch Fyne in April and September, 1896. *Annual Rep. Fishery Board for Scotland*, 15, 262—279.
- , Hugh Robert, The Clyde Sea area. *T. R. S. Edinburgh*, 1897, 38, 1—161. 21 $\frac{1}{2}$.
- Notice hydrographique** n° 7. 1896. Côtes sud et est d'Angleterre. Supplément n° 2 aux Instructions n° 735. 49 pag. (Service hydrographique de la marine.) Paris, 1896, Impr. nationale.
- Segelhandbuch** des Irischen Kanals. Theil II. Die Ostseite. Herausgegeben von der Direktion der deutschen Seewarte. XXIX-462 pag. Hamburg, 1897, L. Friederichsen & Co. in Komm. In Leinw. kart. M. 3.

- England**. Coastguard stations. 2585. London, 1897. 2 s.
- , Plymouth sound. Entrance to St. Germans or Lynher river. 27,2 inches. 973. London, 1897. 1 s. 6 d.
- Ireland**. Coastguard stations. 2587. London, 1897. 2 s.
- , west coast. Killary bay. 6,85 inches. 2886. London, 1897. 2 s. 6 d.
- , south coast. Berehaven. 6,8 inches. 1210. London, 1897. 3 s. 6 d.
- , south coast. Dungarvan harbour. 4,4 inches. 2017. London, 1897. 1 s. 6 d.
- Scotland**. Coastguard stations. 2586. London, 1897. 2 s.
- , north coast. Thurso bay to the north Minch. 0,5 inches. 1954. London, 1896. 3 s. 6 d.
- Shetland isles**. Bressay sound or Lerwick harbour. 0,66 inches. 2651. London, 1897. 2 s. 6 d.
- Wales**. Holyhead harbour. 12,0 inches. 2011. London, 1896. 2 s. 6 d.

d. Frankreich.

- Admiralty**. The Channel Pilot. Part 2. Coast of France and the Channel Islands. 6th ed. London, Admiralty. 3 s. 6 d.
- Filon**, François, Le cap Antifer et la carte de l'état-major. *Rev. de G.*, Paris, 1897, 40, 161—172. 3*.

- Kœhler, R.**, Résultats scientifiques de la campagne du „Caudan“ dans le golfe de Gascogne (août-septembre 1895). Fascicule 3: Annélides; Poissons; Edriophthalmes; Diatomées; Débris végétaux et Roches; Liste des espèces recueillies. Publié avec la collaboration de MM. Bleicher, J. Bonnier, Roesch et Roule. pag. 439 à 741. planches. (Annales de l'Université de Lyon.) Paris, 1896, libr. Masson et Ce.
- Lepetit, V.**, Annuaire des marées pour le Havre et la Seine, donnant les renseignements ordinaires, et méthodes nouvelles pour calcul sans chiffres. (Année 1895. 1^{re} année.) 1^{er} tirage. 86 pag. †. Le Havre, 1895, impr. de la Bourse; l'auteur, 15, rue de Paris. 50 cent. 32.
- Meunier**, Statistique des naufrages et autres accidents de mer pour l'année 1894. *Rev. maritime, Paris*, 1897, 133, 504—532; 134, 5—65, 241—286. *
- Tubert, Alexandre**, Les Ports étrangers et les Ports du nord de la France. 14 pag. Boulogne-sur-Mer, 1897, impr. Baret.

- France, north coast.** Approaches to L'Abervac 'h. 4,88 inches. 1432. London, 1897. 2 s. 6 d.
- , west coast. Entrance to the Gironde river. 1,0 inches. 2910. London, 1897. 2 s. 6 d.
- Ports de France**, Atlas des —. Pl. n° 79: Carte de Penerf à la barre de Monts (embouchure de la Loire). Paris, 1895, impr. Sarazin.

6. Mittelländisches Meer.

- Ehrmann, Paul**, Am Golfe von Neapel. *Leipziger Lehrerzeitung, Leipzig*, 1896, 3, 147—149, 157—159.
- Gavazzi, Arturo**, La temperatura della superficie del Mare Adriatico. *Riv. G. Italiana, Roma*, 1897, 4, 266—281.
- Instructions nautiques** sur le bassin oriental de la Méditerranée, comprenant la Grèce, les îles Ioniennes, la Turquie, l'Archipel, la mer de Marmara et le Bosphore, la Caramanie, la Syrie, l'Égypte et la Tripolitaine, collationnées par le service des instructions nautiques. XXVI-768 pag. Paris, 1896, Service hydrographique de la marine. Fr. 10.
- Ischia, Navigirung im Kanal von —.** Nach dem Bericht des deutschen Konsuls in Neapel. *A. der Hydrogr. u. Marit. Met., Berlin*, 1897, 25, 214—215. *
- Luksch, J.**, Die oceanographischen Forschungen der Neuzeit und Österreich-Ungarns Antheil an denselben. *Abregé du B. S. Hongroise G., Budapest*, 1897, 25, 5—26.
- Meunier**, Statistique des naufrages et autres accidents de mer pour l'année 1894. *Rev. maritime, Paris*, 1897, 133, 504—532; 134, 5—65, 241—286. *
- Notice hydrographique n° 1.** 1897. Mer Adriatique. Supplément n° 2 aux instructions n° 706. 14 pag. (Service hydrographique de la marine.) Paris, 1897, Impr. nationale.
- n° 4. (1897.) Côtes du Maroc et d'Algérie. Supplément n° 1 aux Instructions n° 740. 3 pag. (Service hydrographique de la marine.) Paris, 1897, Impr. nationale.
- Radde, G.**, Zwei Fahrten in das Mittelmeer in den Jahren 1895 und 1897 auf den kaiserl. russischen Yachten „Polarstern“ und „Sarniza“. *D. Rundschau f. G. u. Stat., Wien*, 1897, 20, 1—11, 66—69, 103—115. ††.
- Sandfort, Barthe de**, Sur certaines perturbations dans le niveau de la mer, observées dans la baie du Brusc. *C.-R. Ac. Sc., Paris*, 1897, 125, 66—67.

- Adriatic sea.** Valona bay, Port Palermo (republished). 0,9 and 2,1 inches. 1589. London, 1897. 1 s. 6 d.

- Algeria.** Bougie. 4,65 inches. 1710. London, 1897. 1 s. 6 d.
- Baleario islands.** Majorca and Minorca. 0,37 inches. 1317. London, 1897. 2 s. 6 d.
- Port Mahon (plan, port Fornells). 8,9 inches. 148. London, 1897. 2 s. 6 d.
- Candia,** Poros bay, Port Nikolo. Plan added, entrance to Spinalonga harbour. 2850. London, 1897.
- Crete.** Anchorages on the south coast of Standia island. 8,0 inches. 2982. London, 1897. 1 s. 6 d.
- Megalo Kastron, or Candia. 7,8 inches. 1904. London, 1897. 1 s. 6 d.
- Grecian archipelago,** Anchorages in the —. Cape Krio, with the ruins of Cnidus, town and road of Kos, Gumishlu, Barygia creek, Levitha islands. 1889. London, 1897. 1 s. 6 d.
- Plans of anchorages in the —. Kara-agatch bay and lake Burughiul, Xeros islands, Port Baklar (reproduction). 1892. London, 1897. 1 s. 6 d.
- Plans of anchorages in the —. Port Rapti, Port St. Nikolo, Port Mandri and Agastira bay, Mandri channel (reproduction). 1526. London, 1897. 1 s. 6 d.
- Plans of anchorages in the —. Port Trio, Port Naussa (reproduction). 4,7 and 3,8 inches. 1832. London, 1897. 1 s. 6 d.
- Plans of anchorages in the —. Psara island, Strati island, Purnea bay, Kastro (reproduction). 1891. London, 1897. 1 s. 6 d.
- Greece.** Doro channel to gulf of Saloniki. 0,35 inches. 426. London, 1896. 3 s.
- Entrance to the gulf of Corinth. 2,0 inches. 427. London. 1 s. 6 d.
- Ports Galaxidi and Itea. 6,0 inches. 221. London, 1897. 2 s. 6 d.
- Salamis strait and Georgio channel. 3,0 inches. 894. London, 1897. 1 s. 6 d.
- Gulf of Athens,** Plans of anchorages in the —. Town and ports Aegina, Port Epidavro (reproduction). 1816. London, 1897. 1 s. 6 d.
- Gulf of Corinth,** Ports and anchorages in the —. Plans added, Aspra Spitia bay, Zalitza bay. 463. London, 1897.
- Ports and anchorages in the —. Vostitza bay. 6,0 inches. 463. London, 1896. 1 s. 6 d.
- Gulf of Kos,** Plans of anchorages in the —. Shehir Oghlan islands, Port Gallipoli, Port Deremen, Yedi Atala (reproduction). 1533. London, 1897. 1 s. 6 d.
- Italy,** Plans on the west coast of —. Port Anzio, Gaeta bay, mouth of the Tiber (republished). 2,8 and 1,4 inches. 160. London, 1897. 1 s. 6 d.
- Mediterranean.** Anchorages on the north coast of Crete. 1,9 inches. 1555. London, 1897. 1 s. 6 d.
- Candia to Alexandretta. 0,6 inches. 2606. London, 1897. 2 s. 6 d.
- Kalimno to Rhodes, including the gulfs of Kos, Doris, and Symi. 0,33 inches. 872. London, 1896. 3 s.
- Morea,** Plans of anchorages in the —. Port Ieraka, Monemvasia, Xyli bay, Vatika bay (reproduction). 1436. London, 1897. 1 s. 6 d.
- Ports de France,** Atlas des —. Pl. 124: Carte du Rhône à Marseille. — Pl. n° 135: Carte de Marseille à Sainte-Maxime. Paris, 1896, impr. Sarazin.
- Spain.** Gibraltar harbour. 22,0 inches. 689. London, 1896. 2 s. 6 d.
- Strait of Khios,** Plans of anchorages in the —. Port Egri-liman, Port Mersin, Port Sikia-Chesme, Spalmatori islands and port Kolokithia (reproduction). 1635. London, 1897. 1 s. 6 d.
- Turkey in Asia.** Mersina roadstead. 2,9 inches. 2668. London, 1897. 1 s. 6 d.

7. Schwarzes Meer.

(Einschliesslich des Marmara-Meer.)

Admiralty, Supplement, 1897, Relating to the Sailing Directions for Dardanelles, Sea of Marmara, Bosphorus and Black Sea. 4th ed., 1893. Corrected to September, 1897. London, Admiralty. 6 d.

- Andrussow, N.**, La Mer Noire. Guide des excursions du VII. Congrès Géologique International, St. Petersburg, 1897, Heft XXIX, 1—13. ††.
- Handelshäfen**, Beschreibung russischer — am Asowschen Meer. Nach amtlichen Berichten. 1. Der Hafen von Kertsch. 2. Der Hafen von Genitschessk. 3. Der Hafen von Jeissk. 4. Der Hafen von Temrjuk. 5. Der Hafen von Anapa. *A. der Hydrogr. u. Maritimen Met., Berlin, 1897, 25, 398—406.*
- Sohmaltz, W.**, Der Kohlenhafen von Zonguldak im Schwarzen Meer, Vilajet Kastamouni, Kleinasien. (Concessionirt der „Société Héraclée“.) *A. der Hydrogr. u. Maritimen Met., Berlin, 1897, 25, 426—427. * 1:6000.*
- Seokolow, N.**, Njekotoryja dannija o perioditschesskich ismjenenijach ssolenositi wody Bugsskago limana. [Einige Angaben über den periodischen Wechsel im Salz-Gehalt des Bug Limanes.] *Isw. Geologitschesskago Komiteta, St. Petersburg, 1897, 16, 145—154.*
- Bay of Karkinitzki, The** —. 453 A u. B. Petersburg, 1896.
- Dniester**, From the mouth of the — to the mouth of the Danube. 1768. Petersburg, 1897.
- Sea of Azov**, General chart of the —. 463. Petersburg, 1896.
- Theodosia**, The creek and roadstead of —. 1770. Petersburg, 1896.

8. Atlantische Küsten von Afrika.

- Becker**, Meteorologische und hydrographische Notizen für die Reise von Kamerun über St. Paul de Loanda nach Kapstadt. Aus dem Reisebericht S. M. S. „Hyäne“, Kommandant —. Dezember 1896 bis Januar 1897. *A. der Hydrogr. u. Maritimen Met., Berlin, 1897, 25, 177—178.*
- Gerke, Eduard**, Kamerun — Loanda — Mossamedes und Swakopmund — Port Nolloth — Kapstadt. Aus dem Reisebericht S. M. S. „Habicht“, Kommandant —. März—April 1897. *A. der Hydrogr. u. Maritimen Met., Berlin, 1897, 25, 369—371.*
- Notice hydrographique n° 2 (1897)**. Côte occidentale d'Afrique. Supplément n° 3 aux Instructions n° 724. 26 pag. (Service hydrographique de la marine.) Paris, 1897, Impr. nationale.
- n° 7 (1897). Iles Bissagos. Supplément n° 1 aux Instructions n° 777. 6 pag. (Service hydrographique de la marine.) Paris, 1897, Impr. nationale.
- Reincke**, Loanda — Anno Bom — Kap Lopez — San Thomé — Kamerun. Aus dem Reisebericht S. M. S. „Sperber“, Kommandant —, 1896. *A. der Hydrogr. u. Maritimen Met., Berlin, 1897, 25, 100—101.*

- Africa, west coast**. Cape Spartel to Cape Ghir. 0,1 inches. 1228. London, 1897. 2 s. 6 d.
- , —. Sheet VI., Cape Verde to river Cacheo, including the river Gambia. 0,14 inches. 599. London, 1896. 2 s. 6 d.
- , —. Wari and Benin rivers and creeks. 1,0 inch. 461. London, 1896. 2 s. 6 d.
- Afrika. West-Küste**. Der Hafen von Kamerun und seine nördliche Fortsetzung. (Neuausgabe.) 1:15000. [No. 119. (Tit. VI. No. 156a.)] Berlin, 1896.
- Canary islands**, Plans in the —. Plan added, Port Gando. 886. London, 1897.
- Tenerife**. Plan added, Puerto de Orotava. 1,0 inch. 1870. London, 1896.

9. Atlantische Küsten von Nord-Amerika.

- Dawson, W. Bell**, Character and Progress of the Tides in the Gulf and River St. Lawrence; as ascertained by simultaneous observations with self-registering Tide Gauges. *P. a. T. R. S. Canada, Ottawa, Toronto and London, 1897, (2) 3, Section III, 51—68. 4†. **

- Duff, A. Wilmer**, Seiches on the Bay of Fundy. *American J. of Sc., New Haven, Connecticut*, 1897, (4) 3, 406—412. ††.
- , A. Wilmer, Tidal Phenomena of the St. John River at low summer level. *B. Nat. Hist. S. New Brunswick*, 1897, 15, 65—82. ††.
- Hydrographic Notloe**. No. 6, of the Year 1897. Corrected and Enlarged Edition. Notice, No. 2, Relating to the Sailing Directions for the Principal Ports on the East Coast of the United States of America. 3rd ed., 1882. London, Admiralty. 3 d.
- Neufundland-Bänke**, Der Nebel der —. [Nach Gerhard Schott.] *Marine-Rundschau*, Berlin, 1897, 8, 1117—1120. 4 †.
- Schott, Gerhard**, Die Gewässer der Bank von Neufundland und ihrer weitem Umgebung. Eine ozeanographische Studie. *Petermanns M., Gotha*, 1897, 43, 201—212. 6*.
- , Gerhard, Die Nebel der Neufundland-Bänke. Zwölf Karten, die geographische Verbreitung der Nebel auf der Dampferoute zwischen New York und 40° W-Lg. darstellend. *A. der Hydrogr. u. Maritimen Met., Berlin*, 1897, 25, 390—393. 12*.
- , Gerhard, Weitere Beiträge zur Hydrographie des St. Lorenz-Golfes. Nach den kanadischen Berichten bearbeitet von —. *A. der Hydrogr. u. Maritimen Met., Berlin*, 1897, 25, 116—122. †.
- , Gerhard, Dritter Beitrag zur Hydrographie des St. Lorenz-Golfes. Im Auftrage der Direktion der Seewarte nach den kanadischen Berichten bearbeitet. *A. der Hydrogr. u. Maritimen Met., Berlin*, 1897, 25, 542—547. *.
- Small, H. B.**, Survey of tides and currents in Canadian Waters. *Nautical Magazine*, London, 1897, 66, 881—886.

- Gulf of St. Lawrence**. Great Mecattina island to Pashasheebo point. 0,25 inches. 305. London, 1896. 2 s. 6 d.
- , Survey of the Tides and Currents in the —. *Nature*, London, 1897, 55, 595—596.
- Karten-Skizze** des Treibeises bei Neufundland während der Zeit von Mitte Januar bis Mitte Juni 1897 nach den Berichten, welche bis Ende Juni eingegangen sind. Ausgabe I. *A. der Hydrogr. u. Maritimen Met., Berlin*, 1897, 25, Heft VI.
- Newfoundland**, east coast. Motion head to Flat Rock point, showing the approaches to St. John's harbour (preliminary chart). 2,0 inches. 2902. London, 1897. 2 s. 6 d.
- Newfoundland**, Anchorages on the west coast of —. Roche harbour, Hollihans wharf, Woody point anchorage, Neddy harbour and approaches. 672. London, 1897. 2 s. 6 d.
- , east coast. White and River Head bays. 5,9 inches. 2896. London, 1897. 1 s. 6 d.
- , west coast. Bear head to Cow head. 0,5 inches. 2834. London, 1897. 2 s. 6 d.
- , —. Bonne bay, Lark harbour. 1209. London, 1897. 2 s. 6 d.
- , —. Port au Port. 1,7 inches. 422. London, 1897. 2 s. 6 d.
- , —. Shallow bay to Gun point, including Cowhead harbour and St. Paul's bay and inlet, Portland Cove. 2,0 and 5,8 inches. 2064. London, 1897. 2 s.
- North America**, east coast. Fisher's island sound. 2,4 inches. 468. London, 1897. 1 s. 6 d.
- , —. Louisburg harbour. 7,9 inches. 2692. London, 1897. 2 s. 6 d.
- , —. Nantucket island to Great Egg harbour, including Long Island sound and showing the approaches to New York. 0,18 inches. 2480. London, 1896. 2 s. 6 d.
- , —. Passamaquoddy bay and St. Croix river. 1,77 inches. 464. London, 1897. 2 s. 6 d.

10. Amerikanisches Mittelmeer.

- Gulf of Mexico**, The Navigation of the — and Carribean Sea. Vol. II. Third Edition. The Coast of the Mainland from Key West, Florida, U. S., to the Orinoco River, Venezuela, with the adjacent Islands, Bays, and Banks. 490 pag. ††. *. Washington, 1896, U. S. Hydrographic Office No. 64.
- Littlehales**, G. W., Recent Foreign Surveys under the direction of the U. S. Hydrographic Office. Guatemala and Honduras Survey. *B. American G. S., New York*, 1897, 29, 165—167. *.
- Nicholas**, Francis Child, Notes on Some Dangerous Rocks off the Gulf of Darien. *B. American G. S., New York*, 1897, 29, 193—194. *.
- Notice hydrographique** n° 3. (1897.) Mer des Antilles. Supplément n° 3 aux Instructions n° 705. 7 pag. (Service hydrographique de la Marine.) Paris, 1897, Impr. nationale.
- , n° 6. (1897.) Mer des Antilles et Golfe du Mexique. Supplément n° 1 aux Instructions n° 728. 20 pag. (Service hydrographique de la Marine.) Paris, 1897, Impr. nationale.
- Strom**, Starker südlicher — im Golf von Mexiko. *A. der Hydrogr. u. Maritimen Met., Berlin*, 1897, 25, 268.
- Texas**, Die Häfen von —. *A. der Hydrogr. u. Maritimen Met., Berlin*, 1897, 25, 82—86.

- Bahama islands**, Harbours and anchorages in the —. Hawk's nest anchorage. Cockburn harbour, Ragged island harbour, Wax cay cut (reproduction). 409. London, 1897. 1 s. 6 d.
- , Harbours and anchorages in the —. Highborne cut, Ship channel, Fleeming or Six Shilling channel (reproduction). 405. London, 1897. 1 s. 6 d.
- , Harbours and anchorages in the —. Whale cay channel and Green Turtle cay anchorage, Great Stirrup cay (reproduction). 2,0 and 4,7 inches. 398. London, 1897. 1 s. 6 d.
- , Harbours and anchorages in the —. Wide opening, Mira-porvos passage, Clarence harbour (reproduction). 408. London, 1897. 1 s. 6 d.
- Bermuda islands**, The Narrows. 12,0 inches. 1315. London, 1897. 2 s.
- Gulf of Honduras**, Port Cortez, St. Thomas bight. 2,6 and 1,9 inches. 2988. London, 1897. 1 s. 6 d.
- Gulf of Mexico**, Galveston entrance. 1,75 inches. 192. London, 1897. 1 s. 6 d.
- Haiti**, Harbours and anchorages on the coast of — or San Domingo. (Reproduction.) 472. London, 1896. 2 s. 6 d.
- Honduras**, Anchorages on coast of —. New plan, Hospital bight. 1786. London, 1897.
- Jamaica**, Plans of anchorages in —. Negril bay and harbour, Hope bay anchorage. 1,0 and 14,0 inches. 700. London, 1897. 1 s. 6 d.
- , Plans and anchorages in the —. Plan added, Rio Bueno harbour. 4,5 inches. 459. London, 1896.
- San Domingo**, Plans on the south coast of —. San Pedro de Macoris bay. 4,8 inches. 2859. London, 1897. 1 s. 6 d.
- Vera Cruz**, Approaches to —. Plan added, port of Vera Cruz. 7,2 inches. 2854. London, 1896.

11. Atlantische Küsten von Süd-Amerika.

- Chaigneau**, J. F., Respuesta á las observaciones sobre la jeografia náutica de la república Argentina. *A. S. científica Argentina, Buenos Aires*, 1897, 43, 144—147.
- Hofmeier**, Porto Grande (St. Vincent) — Rio de Janeiro. Aus dem Bericht S. M. S. „Guisenau“, Kommandant —. September—Oktober 1897. *A. der Hydrogr. u. Maritimen Met., Berlin*, 1897, 25, 516—517.

- Knipping, E.**, Das Wetter zwischen dem La Plata und Kap Horn im Juli 1890. *A. der Hydrogr. u. Maritimen Met., Berlin*, 1897, 25, 182—190. 28*.
- Navarro Viola, Jorge**, Geografía náutica de la república Argentina. Observaciones al artículo del señor Chaigneau. *A. S. científica Argentina, Buenos Aires*, 1897, 43, 191—198.
- Nicholson**, Reise der Bark „Theodore“, Kapitän J. G. — von Boulogne nach Ceará. *A. der Hydrogr. u. Maritimen Met., Berlin*, 1897, 25, 6—7.

Falkland islands. Stanley harbour. 5,9 inches. 1614. London, 1897. 1 s. 6 d.

C. Grosser Ocean.

1. Allgemeines.

- Äquatorialgürtel**, Die Oberflächentemperaturen und Strömungsverhältnisse des — des Stillen Ozeans. [Nach C. Puls.] *Jb. der Astron. u. Geophysik, Leipzig*, 1897, 7, 233—241.
- [Andersen, C.]**, Ausserordentlich hohe südliche Route durch den Stillen Ocean. *A. der Hydrogr. u. Maritimen Met., Berlin*, 1897, 25, 218.
- Baur, Geo.**, New observations on the Origin of the Galapagos Islands with Remarks on the Geological Age of the Pacific Ocean. *American Naturalist*, 1897, 31, 661—680, 864—896.
- Lindenkohl, A.**, Das spezifische Gewicht des Meerwassers im Nordost-Pacifischen Ocean im Zusammenhange mit Temperatur- und Strömungszuständen. *Petermanns M., Gotha*, 1897, 43, 273—279. *
- Meuss**, Segelhandbuch für den Stillen Ocean, herausgegeben von der Deutschen Seewarte. *A. der Hydrogr. u. Maritimen Met., Berlin*, 1897, 25, 277—299.
- Schott, Gerhard**, Die Fischereibänke des Nördlichen Stillen Ozeans. *Globus, Braunschweig*, 1897, 72, 121—124. *
- Segelhandbuch** für den Stillen Ocean. Mit einem (besonders berechneten) Atlas von 31 Karten. (Atlas des Stillen Ozeans. M. 25.) Herausgegeben von der Direktion der deutschen Seewarte. XII-916 pag. ††. 9 †. Hamburg, 1897, L. Friederichsen & Co. Geb. in Leinw. M. 36.

-
- Current charts**, Quarterly — for the Pacific ocean. 2957 to 2960. London, 1897. 1 s. each.
- Pilot Chart** of the North Pacific Ocean. Jan.—Dec. 1897. 12 Nos. 97 × 61 cm. Washington, 1897.

2. Pacifische Küsten von Amerika.

- Höckelmann**, Einige Bemerkungen über Mazatlan, La Paz und Puget Sound. *A. der Hydrogr. u. Maritimen Met., Berlin*, 1897, 25, 10—15.
- Littlehales, G. W.**, Recent Foreign Surveys under the direction of the U. S. Hydrographic Office. The Survey of the West Coast of Mexico. *B. American G. S., New York*, 1897, 29, 160—165.
- , G. W., Recent Survey of Jiquilisco Bay and El Triunfo, the New Port of Salvador. *B. American G. S., New York*, 1897, 29, 393—398. *
- [Nichols, H. E.]**, Westküste von Salvador, Centralamerika, Jiquilisco-Bai (Puerto el Triunfo). *A. der Hydrogr. u. Maritimen Met., Berlin*, 1897, 25, 549—552.
- Otto, H.**, Talcahuano und Valparaiso. *A. der Hydrogr. u. Maritimen Met., Berlin*, 1897, 25, 159—160.

- Small, H. B.**, Survey of tides and currents in Canadian Waters. *Nautical Magazine*, London, 1897, 66, 881—886.
- South America**, The West Coast of —, including Magellan Strait, Tierra del Fuego, and the outlying Islands. Second Edition. 496 pag. Charts. Washington, 1896, U. S. Hydrographic Office No. 89.
- Ward, Robert De C.**, A winter barograph curve from the South Pacific Ocean. *Monthly Weather Rev.*, Washington, 1897, 484—485. ††.
-
- Alaska**, Anchorages in south-east —. Plan added, Port Chester, Chasina anchorage. 2110. London, 1897.
- , Port McArthur to Windham bay, including Chatam and Sumner straits, and Frederick sound. 0,25 inches. 2463. London, 1897. 2 s. 6 d.
- , Port Simpson to Port McArthur, including the inner channels and Prince of Wales island. 0,24 inches. 2458. London, 1896. 3 s.
- , Windham bay to Icy cape, Stephens passage and Lynn canal. 0,26 inches. 2462. London, 1897. 2 s. 6 d.
- California**, Anchorages off the coast of —. New plans, Cuyler harbour, north-west harbour (San Clemente island), South-east harbour (San Clemente island). 2797. London, 1897.
- Chile**, Costa de —. Bahía de Angud. 64. Santiago, 1897.
- , Costa de —. Caleta Quiutil. 63. Santiago, 1897.
- , Plans on the coast of —. Chipana bay. 2,7 inches. 467. London, 1896. 1 s. 6 d.
- , Plans on the coast of —. Conchali bay and Port Vilos. 2,5 inches. 465. London, 1896. 1 s. 6 d.
- , Plans on the coast of —. Esmeralda cove. 7,0 inches. 699. London, 1897. 1 s. 6 d.
- , Plans on the coast of —. Manao bay, Port Hueihue and Linao bay, Port Huite, Port Queilen, Ancud bay, Port Quemchi. 2993. London, 1897. 1 s. 6 d.
- , Plans on the coast of —. Plan added, Pescadores and Lobos coves. 2,8 inches. 2346. London, 1896.
- , Plans on the coast of —. Port Telcahuano. 6,0 inches. 1305. London, 1896. 1 s. 6 d.
- North America**, west coast. Columbia river. 1,8 inches. 2839. London, 1897. 2 s. 6 d.
- Peru**, Plans on the coast of —. Cerro Azul bay. 2,93 inches. 2889. London, 1897. 1 s. 6 d.
- San Diego bay** to Conception point, etc. Plan added, Santa Monica. 899. London, 1897.
- United States**, west coast. Port Angeles. 7,0 inches. 1717. London, 1897. 1 s.

3. Asiatische Randmeere.

- Admiralty**. Hydrographic Notice. No. 1, of the Year 1897. Notice, No. 1, Relating to China Sea Directory. Vol. 3. 3rd ed., 1894. London, Admiralty. 3 d.
- Bergholz**, Der Iltis-Taifun vom 22.—25. Juli 1896. *Met. Z.*, Wien, 1897, 14, 186—188. — *Das Wetter*, Berlin, 1897, 14, 70—73.
- Brussatis**, Tshifu — Taku — Pei-tai-ho (Ho-tung-tshai) — Ninghai — Nu-tshwang. Aus dem Reisebericht S. M. S. „Cormoran“, Kommandant —. Juli-August 1897. *A. der Hydrogr. u. Maritimen Met.*, Berlin, 1897, 25, 514—516. *
- Diederichs**, von, Hydrographische Beobachtungen auf der Reise von Tshimulpo nach Hakodate. Nach dem Bericht des Kommandos der Kreuzerdivision, Divisionschef —. Juli 1897. *A. der Hydrogr. u. Maritimen Met.*, Berlin, 1897, 25, 468—469.

- Doberok, W.**, Die Winter-Typhone im südlichen chinesischen Meere. *Met. Z.*, Wien, 1897, 14, 297—299. 3*.
- , W., Die Zugstrassen der Taifune. *Met. Z.*, Wien, 1897, 14, 101—102. *
- Du Bois**, Von Manila nach Hongkong und Amoy. Aus dem Reisebericht S. M. S. „Irene“, Kommandant —. *A. der Hydrogr. u. Maritimen Met.*, Berlin, 1897, 25, 177.
- Froc, Louis**, The „Iltis“ Typhoon, July 22—25, 1896. 27-XIX pag. 2 †. Zi-ka-wei, 1896. Fol.
- , Louis, Der „Iltis“-Taifun vom 22. bis 25. Juli 1896. Auszug aus einer vom Observatorium in Zi-ka-wei in englischer Sprache herausgegebenen Broschüre. *Marine-Rundschau*, Berlin, 1897, 8, 198—232. 9*.
- Héraud**, Annuaire des marées de la Basse-Cochinchine et du Tonkin pour l'an 1898. 49 pag. Paris, 1897, Service hydrographique de la marine. 75 cent. 32.
- K[nipping], E.**, Taifun an der Küste Japans vom 8. bis 12. September 1896. Nach dem Tagebuch des Vollschißs „Carl“, Kapt. J. B. Hashagen, und den japanischen Wetterkarten. *A. der Hydrogr. u. Maritimen Met.*, Berlin, 1897, 25, 529—534. 2*.
- Mahncke, J.**, Beschreibung zweier Orkane und eines Meteors. *A. der Hydrogr. u. Maritimen Met.*, Berlin, 1897, 25, 233—235.
- Notice hydrographique** n° 5. (1897.) Mers de Chine. Supplément n° 2 aux Instructions n° 747. 8 pag. Service hydrographique de la Marine. Paris, 1897, Impr. nationale.
- Rein, J.**, Das Seebeben von Kamaishi am 15. Juni 1896. *Petermanns M.*, Gotha, 1897, 43, 34—37. †.
- , J., Erd- und Seebeben von Kamaishi an der Nordostküste der japanischen Insel Hondo. *V. Ges. D. Naturforscher u. Ärzte*, 68. Versammlung zu Frankfurt a. M. . . . 1896, Leipzig, 1897, II. Theil, 1. Hälfte, 241—242.
- Sarnow**, Von Port Hamilton nach Tshimulpo. Aus dem Reisebericht S. M. S. „Arcona“, Kommandant —. *A. der Hydrogr. u. Maritimen Met.*, Berlin, 1897, 25, 5.
- Seebeben**, Das grosse Erd- und — in Japan am 15. Juni 1896. [Nach Rein.] *Jb. der Astron. u. Geophysik*, Leipzig, 1897, 7, 156—158.
- Signalssystem**, Neues — für Sturmwarnungen an der chinesischen Küste. *A. der Hydrogr. u. Maritimen Met.*, Berlin, 1897, 25, 547—549.
- Springflutwelle**, Die — in der Mündung des Tsien-tang-kiang. [Nach Moore.] *Jb. der Astron. u. Geophysik*, Leipzig, 1897, 7, 248—251.
- Thiele**, Ueber die Strömungsverhältnisse zwischen Nagasaki und der chinesischen Küste im Januar d. J. *A. der Hydrogr. u. Maritimen Met.*, Berlin, 1897, 25, 219.
- , Von Hongkong nach Yokohama. Aus dem Reisebericht S. M. S. „Prinzess Wilhelm“, Kommandant —. März 1897. *A. der Hydr. u. Maritimen Met.*, Berlin, 1897, 25, 226—227.
- Typhoons** in East Asiatic Waters. *Pilot Chart of the North Pacific Ocean*, Washington, 1897, August, September, October. *
- Wilson, H. W.**, The Bering Sea dispute. *The fortnightly Rev.*, London, 1897, N. Ser., 62, 679—691. *
- Zeye**, Hydrographische Bemerkungen über den Tshusan-Archipel, Wusung, die Mündung des Yang-tse-Kiang, Formosa-Kanal. Nach Berichten S. M. S. „Kaiser“, Kommandant —, 1896. *A. der Hydrogr. u. Maritimen Met.*, Berlin, 1897, 25, 97—99.
- , Hydrographische Beobachtungen auf der Reise von Yokohama nach Nagasaki. *A. der Hydrogr. u. Maritimen Met.*, Berlin, 1897, 25, 273—274.
- , Reise von Wusung über Tshangtau nach Tinghai. *A. der Hydr. u. Maritimen Met.*, Berlin, 1897, 25, 465—466.
- , Strombeobachtungen im Gebiet des Kuro-Siwo. Aus dem Reisebericht S. M. S. „Kaiser“, Kommandant —, vom 16. bis 19. Oktober 1896. *A. der Hydrogr. u. Maritimen Met.*, Berlin, 1897, 25, 52—53.

Zeye, Von Tshifu über die Kyau-tshau-Bucht nach Kobe. Notizen nautischen und hydrographischen Inhalts. Bericht S. M. S. „Kaiser“, Kommandant —. Mai 1897. *A. der Hydrogr. u. Marit. Met., Berlin*, 1897, 25, 420–422.

China. Ost-Küste. Hafen von Quemoy. 1:30 000. [No. 85. (Tit. XI. No. 35a.)] Berlin, 1896.

Formosa, Harbours in —. New plan, Tamsui harbour. 2376. London, 1897.
—, west coast. Anpei (Amping) anchorage. 4,0 inches. 1926. London, 1897.
1 s. 6 d.

Gulf of Tartary, Anchorages in the —. Mosolova bay, etc., Datta or Tummin river, Storozh bay, Vanina bay, St. Inocentia bay, Grossevitcha bay. 302. London, 1897. 1 s. 6 d.

Japan. Aburatani bay to Ando Zaki, including Oki islands and Wakasa bay. 0,13 inches. 1495. London, 1897. 2 s. 6 d.

— inland sea. Yanagi no Seto to Neko Seto. 1,3 inches. 1206. London, 1896. 1 s. 6 d.

— Kobé and Hyogo bays. 6,0 inches. 2265. London, 1897. 1 s. 6 d.

— Liu Kiu islands (plan, Kerama chaunel and anchorages). 0,35 inches. 2416. London, 1897. 2 s. 6 d.

— Nagasaki harbour (plan, approach to dry dock. 6,0 inches. 2796. London. 1 s. 6 d.

— Nipon, south coast. Mera Koura. 5,8 inches. 2878. London, 1897. 1 s. 6 d.

— Nipon, south coast. Yeno Ura. 2,8 inches. 2883. London, 1897. 1 s. 6 d.

— Ozuchi sima to Funoko sima. 1,5 inches. 1969. London, 1896. 2 s. 6 d.

— Saiki bay. 3,0 inches. 2985. London, 1897. 1 s. 6 d.

— Setozaki harbour. 2,4 inches. 2874. London, 1897. 1 s. 6 d.

— Uwajima bay. 2,38 inches. 2877. London, 1897. 1 s. 6 d.

— Yawatahama harbour, with the adjacent harbours and bays. 3,0 inches. 1587. London, 1897. 2 s. 6 d.

Kiusiu, Ports on the east coast of —. Port Inokushi, Port Yonozu. 5,4 and 3,65 inches. 2249. London, 1897. 1 s. 6 d.

Liu Kiu islands. Naha roads. 3,9 inches. 990. London, 1897. 2 s. 6 d.

— Sesoko Byöchi. 6,0 inches. 2796. London, 1897. 1 s. 6 d.

Manchuria, Anchorages on the south-east coast of —. Granitnui bay. 8,0 inches. 698. London, 1897. 1 s. 6 d.

Okhotsk, Index sheet of the seas of — and Bering. 466. Petersburg, 1897.

—, Sea of —. Plan added, Ola anchorage. 2388. London, 1897.

Peter the Great bay. 1752. Petersburg, 1897.

—, Index sheet of —. 464. Petersburg, 1897.

Philippine islands. Nin bay and Port Mandaon. 3,0 inches. 977. London, 1897. 1 s. 6 d.

—, Ports Subic and Silanguin. 1,45 inches. 931. London, 1896. 1 s. 6 d.

Sea of Japan, Index sheet of the — and the Yellow sea. 465. Petersburg, 1897.

—, Plans of the mouths of rivers and of creeks on the western shore of the —. 460. Petersburg, 1896.

—, The western shores to the — from the bay of St. Vladimir to the bay of America, a complement to the Map No. 1599. 448. Petersburg, 1897.

Strait of Tartary, The southern part of the —. 470. Petersburg, 1897.

Yezo island, Anchorages on the west coast of —. Oshidomari or Nakko bay, Iwanai anchorage, Yesashi anchorage. 2975. London, 1897. 1 s. 6 d.

—, west coast. Furubira Wan to Ishikari Gawa. 0,65 inches. 2981. London, 1897. 1 s. 6 d.

4. Indonesische, Ostaustralische und Polynesische Meeresteile.

a. Allgemeines.

- Brauer, D.**, Reise der deutschen Bark „Elisabeth“, Kapitän —, von Newcastle N. S. W. durch die Torres-Strasse nach Manila. *A. der Hydrogr. u. Maritimen Met.*, Berlin, 1897, 25, 56—57.
- Krieg**, Hydrographische Beobachtungen während der Rundreise S. M. S. „Falke“, Kommandant —, im Schutzgebiet Neu-Guineas und des Bismarck-Archipels und der Reise von Matupi nach Sydney. Januar-Februar 1897. *A. der Hydrogr. u. Maritimen Met.*, Berlin, 1897, 25, 321—323.
- , Hydrographische Beobachtungen während der Reise S. M. S. „Falke“, Kommandant —, von Sydney über Auckland nach Apia und Sydney. April—Juni 1897. *A. der Hydrogr. u. Maritimen Met.*, Berlin, 1897, 25, 466—468.
- , Von Matupi nach Sydney. Aus dem Reisebericht S. M. S. „Falke“, Kommandant —. *A. der Hydrogr. u. Maritimen Met.*, Berlin, 1897, 25, 4.

b. Malayischer Archipel und Neu-Guinea.

- Admiralty**. Hydrographic Notice. No. 5, of the Year 1897. Notice, No. 1, Relating to Eastern Archipelago. Part 2, 1893. London, Admiralty. 3 d.
- [**Friedrichsen, C.**], Dauer des Ebbe- und Fluthstromes in der Bali-Strasse. *A. der Hydrogr. u. Maritimen Met.*, Berlin, 1897, 25, 267.
- [—, **C.**], Durchsegelung der Torres-Strasse. *A. der Hydrogr. u. Maritimen Met.*, Berlin, 1897, 25, 267.
- Hagen**, Vorläufige Mitteilungen über das Tierleben an der Astrolabebucht in Kaiser-Wilhelmsland. *Ber. der Senckenbergischen naturforschenden Ges. in Frankfurt am Main*, 1897, CXVI—CXIX.
- Janke**, Kreuzfahrten im Kaiser Wilhelms-Land und Bismarck-Archipel. Aus dem Reisebericht S. M. S. „Möwe“, Kommandant —. *A. der Hydrogr. u. Maritimen Met.*, Berlin, 1897, 25, 1—4.
- , Segelanweisung für Friedrich Wilhelms-Hafen, Prinz Heinrich-Hafen, Angriffs-Hafen und die Küste bis zur Germania-Bucht. Aus dem Reisebericht S. M. S. „Möwe“, Kommandant —, August 1896. *A. der Hydrogr. u. Maritimen Met.*, Berlin, 1897, 25, 153—156, 272.
- Makassar-Strasse**. Balabalagan- oder Kleine Paternoster-Inseln. Nach einem Bericht des holländischen Vermessungsfahrzeuges „Banda“. *A. der Hydrogr. u. Maritimen Met.*, Berlin, 1897, 25, 208—214. * 1 : 500 000.
- , Borneo-Bank und Lima- oder Siri-Inseln. *A. der Hydrogr. u. Maritimen Met.*, Berlin, 1897, 25, 352—363. * 1 : 1 000 000.
- Merten**, Hydrographische Beobachtungen auf den Reisen von Matupi nach der Icore-Mündung, Stephansort, dem Vermessungsgebiet und zurück nach Stephansort. Bericht S. M. S. „Möwe“, Kommandant —. Februar-März 1897. *A. der Hydrogr. u. Maritimen Met.*, Berlin, 1897, 25, 417—420.
- , Segelanweisung für Berlin-Hafen. Bericht S. M. S. „Möwe“, Kommandant —. *A. der Hydrogr. u. Maritimen Met.*, Berlin, 1897, 25, 513—514.
- Stok, J. P. van der**, Studiën over getijden in den Indischen Archipel. Statistiek. Voorspelling. *Natuurkundig Ts. voor Nederlandsch-Indië*, Batavia, 1897, 56, 126—182, 191—299. 6 †.
- , J. P. van der, Wind and weather, currents, tides, and tidal streams in the East-Indian archipelago. Published by order of the Government of Netherland's India. 6-210 pag. Batavia, 1897, Government Printing office. (The Hague, Martinus Nijhoff.) Gecart. F. 21,25. 4.
- Surabaja**, Das westliche Fahrwasser von —, Nordküste von Java. *A. der Hydrogr. u. Maritimen Met.*, Berlin, 1897, 25, 493—505.

Warneke, Reisebericht des Kapitäns G. — vom Bremer Schiff „Albert Rickmers“ von der Allas-Strasse zur Gilolo-Passage. *A. der Hydrogr. u. Maritimen Met., Berlin*, 1897, 25, 471—473.

- Arafura sea**, Ké or Ewaf islands, 0,47 inches. 2264. London, 1897. 2 s. 6 d.
- Celebes**, Anchorages on the east coast of —, Pagemana anchorage, Belanta road, 4,75 and 4,0 inches. 2718. London, 1896. 1 s. 6 d.
- , Anchorages on the south coast of —. Bajoa (Bajowe) roadstead. Pulo Salayar and Pasi or Varkens island. Palopo bay. Sopang bay. Bonthain (Bantaeng) roadstead. 2674. London, 1897. 1 s. 6 d.
- Eastern Archipelago**. Amboina bay (plans, Amboina road, Amboina coaling wharf). 1,65 inches. 2611. London, 1896. 1 s. 6 d.
- , Anchorages in Gillolo (Halmheira), Dodinga bay, Gurapien anchorage. 1,0 and 2,85 inches. 2772. London, 1896. 1 s. 6 d.
- , Aru islands. 0,2 inches. 470. London, 1897. 1 s. 6 d.
- , Plans of anchorages in Bali, Lombock, Sumbawa, and adjacent islands. 3,6 and 4,8 inches. 2732. London, 1897.
- Gulf of Carpentaria**, with Sir Edward Pellew group, and Wellesley islands. Plan added, Duyfhen point anchorage. 1043. London, 1896.
- Neu-Pommern**, Vorläufige Karte der Nord- und Südküste von —. Nach den flüchtigen Aufnahmen S. M. S. „Möwe“ 1895 unter Benutzung der Aufnahmen des Vice-Admiral a. D. Frh. v. Schleinitz von K. Gloucester bis Möwe-Hafen. 1:150 000. [No. 90. (Tit. XII. No. 114e.)] Berlin, 1896.
- New Guinea**, Anchorages on the north-west coast of —. Boni harbour, Patippi bay, Selé or Kabobolol strait, Karas island anchorage, Kaimana bay, Wardenburg group, Dubus haven, Segaar bay, Lakahia bay, Ekka island anchorage. 1416. London, 1897. 2 s.
- Stiller Ocean**. Kaiser Wilhelms-Land. Friedrich Wilhelm-Hafen und Umgebung. Nach den Aufnahmen S. M. S. „Möwe“, 1896. 1:15 000. [No. 133. (Tit. XII. No. 117a.)]. Berlin, 1897.
- Sumatra**, Plans in —. Simalur island or Pulo Babi, Labuan-Bajau bay, Rubia island anchorage, Sabang bay. 2201. London, 1896. 1 s. 6 d.
- , north-east coast. Diamond point to Pulo Berhala (plan, Deli river). 0,15 inches. 1353. London, 1897. 1 s. 6 d.

c. Ost-Australien und Neu-Seeland.

- Murray**, John, Balfour Shoal: A Submarine Elevation in the Coral Sea. *Scottish G. Mag., Edinburgh*, 1897, 13, 120—134. †. *
- Yule**, Charles B., The Australia Directory. Volume 1. South and East Coasts from Cape Leeuwin to Port Jackson, including Bass Strait and Tasmania. Originally compiled by —. Ninth edition. XXII-900 pag. *. London, 1897, J. D. Potter. 5 s.

- Australia**, east coast. Cape Direction to Cape Grenville. 0,5 inches. 2920. London, 1897. 2 s. 6 d.
- New Zealand**, Harbours and anchorages in South island of —. Picton harbour. 7,8 inches. 1509. London, 1897. 1 s. 6 d.
- Tasmania**, Plans in —. Wedge bay. 2,0 inches. 384. London, 1897. 1 s. 6 d.

d. Polynesien.

- Krieg**, Apia — Jaluit — Matupi. Aus dem Reisebericht S. M. S. „Falke“, Kommandant —, November und Dezember 1896. *A. der Hydrogr. u. Maritimen Met., Berlin*, 1897, 25, 156—157.

- Krieg**, Von Jaluit nach dem Mille- und Maloelab-Atoll (Marshall-Inseln). Aus dem Reisebericht S. M. S. „Falke“, Kommandant —. November 1896. *A. der Hydrogr. u. Maritimen Met., Berlin*, 1897, 25, 225—226. 2* 1: 60 000, 1: 120 000.
- Langenbeck**, R., Neuentdeckte unterseeische Bänke im südlichen Stillen Ozean. *Petermanns M., Gotha*, 1897, 43, 193.
- Stage**, J. H., Vertonungen. Maupiti (Gesellschafts-Inseln). *A. der Hydrogr. u. Maritimen Met., Berlin*, 1897, 25, 491. †.

- Ellice islands**. Funafuti atoll. Fongafale anchorage. 2,0 and 6,0 inches. 2983. London, 1897. 2 s. 6 d.
- Fiji group**, Banks north of the —. Turpie and adjoining banks, Hazel Holme bank, Waterwitch bank. 0,25 inches. 1431. London, 1897. 1 s. 6 d.
- Fiji islands**, north part. Vanua Levu with Makongai and Koro. 0,5 inches. 382. London, 1897. 2 s. 6 d.
- Friendly islands**. Lifuka island, anchorage, and approaches. 4,15 inches. 473. London, 1896. 1 s. 6 d.
- New Hebrides**, Harbours and anchorages in —. Plans added, Picot bay, Ring-dove anchorage, Vi Paka anchorage, Torres or Vava islands. 134. London, 1897.
- Pacific ocean**. Solomon islands to Ellice islands. 0,04 inches. 2901. London, 1897. 2 s. 6 d.
- Santa Cruz islands**. Plan added, Carlisle bay. 17. London, 1897.
- Solomon islands**, Anchorages in the —. Beaufort bay, Sutulahlia anchorage, Vura anchorage, Auki island harbour, Sandfly passage. 2873. London, 1897. 1 s. 6 d.
- South Pacific ocean**. Rotuma island, Foviung Emua anchorage. 1,0 and 3,0 inches. 2992. London, 1897. 1 s. 6 d.
- Tonga or Friendly islands**. Nomuka islands, Haapai group. 1,0 inches. 474. London, 1897. 2 s. 6 d.
- Truk or Hogolu island**. Plan added, Losap islands. 982. London, 1897.

D. Indischer Ocean.

1. Allgemeines.

- Behr**, F., Länder- und Völkerkunde. V. Physikalische Geographie. 31. Die Pola-Expedition. *Jb. d. Naturw., Freiburg i. Breisgau*, 1897, 12, 391—392.
- Brunst**, Paul, Reisebericht des deutschen Dampfers „Sophie Rickmers“, Kapt. —, von Singapore via Sunda-Strasse nach Port Said f. O. im Monat Juni und Juli 1897. *A. der Hydrogr. u. Maritimen Met., Berlin*, 1897, 25, 324—325.
- Dinklage**, L. E., Treibeis im Süden vom Kap der Guten Hoffnung und im Indischen Ocean. *A. der Hydrogr. u. Maritimen Met., Berlin*, 1897, 25, 190—199. *
- Hanusz**, István, A Vörös tenger kikutatása. [Die Erforschung des rothen Meeres.] *Földrajzi Közlemények*, 25, 42—46.
- Hydrographische Forschungen** im Rothen Meere. *A. der Hydrogr. u. Maritimen Met., Berlin*, 1897, 25, 165—169. *
- Kettle**, W. R., A Supplement to the Fourth Edition of Findlay's Sailing Directory for the Indian Ocean, Red Sea, Persian Gulf, and Bay of Bengal. 170 pag. London, 1897, R. H. Laurie. 4 s.
- Luksch**, J., Die Expedition S. M. S. „Pola“ nach dem Rothen Meere (1895 auf 1896). *Österreichisch-ungarische Rev., Wien*, 1897, 21, 329—362.

- Luksoh, Jos.**, Die Forschungsfahrt S. M. Schiffes „Pola“ im Roten Meere 1895/96. *M. aus d. Gebiete des Seewesens, Pola*, 1897, 25, 97—139. 2*.
- , J., Die oceanographischen Forschungen der Neuzeit und Österreich-Ungarns Antheil an denselben. *Abrégé du B. S. Hongroise G., Budapest*, 1897, 25, 5—26.
- Murray, John**, On the deep and shallow-water marine fauna of the Kerguelen region of the Great Southern Ocean. *T. R. S. Edinburgh*, 1897, 38, 343—500. *.
- Niejahr, F.**, Reise der Bark „Anna Schwalbe“ von Port Natal nach Rangun. *A. der Hydrogr. u. Maritimen Met., Berlin*, 1897, 25, 53—56.
- Rotes Meer**, Die Forschungen der „Pola“ im — 1895—1896. [Nach P. Edler von Pott.] *Jb. der Astron. u. Geophysik, Leipzig*, 1897, 7, 252—254.
- [**Scheepsma, A.**], Bericht über im Indischen Ocean angetroffenes Treibeis. *A. der Hydrogr. u. Maritimen Met., Berlin*, 1897, 25, 158—159.
- Schott**, Eisberge im Indischen Ocean. *Globus, Braunschweig*, 1896, 72, 12—13.
- , Monthly current charts for the Indian ocean. *A. der Hydrogr. u. Maritimen Met., Berlin*, 1897, 25, 36—39.
- Steuer, Adolf**, Vorläufiger Bericht über die pelagische Thierwelt des Rothen Meeres. *S.-Ber. Math.-Naturw. Cl. K. Ak. Wiss., Wien*, 1897, 106, Abth. I, 407—424. *.

- Red Sea**, Harbours and anchorages in the —. New plan, anchorage of Raweiyā. 1109. London, 1897.
- South Indian Ocean**. Chagos archipel to Madagascar. 0,23 inches. 2899. London, 1897. 2 s. 6 d.

2. Australische und Asiatische Küsten.

(Vergl. auch: Grosser Ocean, Malayischer Archipel und Neu-Guina.)

- Genthe, Siegfried**, Der persische Meerbusen. Geschichte und Monographie. *J.-Ber. Frankfurter Ver. f. G. u. Stat.*, 1897, 60, 1—96. 2* 1: 1 000 000 u. 1: 2 500 000.
- Instructions nautiques** sur le golfe du Bengale, collationnées par le service des instructions nautiques. XVIII-352 pag. Paris, 1897, Service hydrographique de la marine. Fr. 7.
- Morieo, C. C. D.**, and **E. Roberts**, Tide-tables for the Indian Ports for the year 1897 (also January, 1898). Part I. Western Ports (Aden to Pámban Pass); Part II. Eastern and Burma Ports (Negapatam to Port Blair). By Authority of the Secretary of State for India in Council. 1140 pag.
- Niejahr, F.**, und **H. Otto**, Bemerkungen über Rangun. *A. der Hydrogr. u. Maritimen Met., Berlin*, 1897, 25, 228—231.
- Yule, Charles B.**, The Australia Directory. Volume 1. South and East Coasts from Cape Leeuwin to Port Jackson, including Bass Strait and Tasmania. Originally compiled by —. Ninth edition. XXII-900 pag. *. London, 1897, J. D. Potter. 5 s.

- Andaman islands**. Port Cornwallis. 3,0 inches. 2986. London, 1897. 1 s. 6 d.
- Arabian sea**. Jashk bay. 2,0 inches. 2862. London, 1897. 1 s. 6 d.
- Australia**, west coast. Port Hedland. 5,9 inches. 1437. London, 1897. 2 s. 6 d.
- , —. South Bejaling to Gascoyne road. 2,0 inches. 712. London, 1897. 1 s. 6 d.
- , —. south coast. Esperance bay anchorage. 2,9 inches. 2973. London, 1897. 1 s. 6 d.
- , —. Esperance bay and approaches. 1,0 inches. 2984. London, 1897. 2 s. 6 d.

- Ceylon**, north coast. Point Pedro to Delft island (plan, Kankasanturai anchorage). 0,65 inches. 2197. London, 1897. 2 s. 6 d.
- India**, west coast. Delta of the Indus, Cape Monze to Kediwari mouth. 0,5 inches. 41. London, 1897. 2 s. 6 d.
- , —. Gulf of Kutch. 0,45 inches. 43. London. 1897. 2 s. 6 d.
- , —. Kediwari mouth to Nirani creek. 0,52 inches. 118. London, 1897. 2 s. 6 d.

3. Afrikanische Küsten.

- Admiralty**. The Africa Pilot. Part 3. South and East Coasts of Africa, from the Cape of Good Hope to Ras Asir (Cape Guardafui), including the Comoro Islands. 6th ed. London, Admiralty. 4 s.
- Mojanga**, Tables des marées de — (côte ouest de Madagascar), calculées pour l'année 1897. 18 pag. Paris, 1897, Service hydrographique de la marine. 50 cent. 18.

- Africa**, south east coast. Port Natal entrance. 12,0 inches. 2908. London, 1897. 1 s. 6 d.
- Indischer Ocean**. Afrika. Ost-Küste. Mafia-Kanal. 1:150 000. [No. 128. (Tit. IX. No. 71.)] Berlin, 1897.
- . Afrika. Ost-Küste. Rufiyi bis Lindi-Bucht. 1:300 000. [No. 130. (Tit. IX. No. 63.)] Berlin, 1897.
- . Afrika. Ost-Küste. Zanzibar-Kanal. Nördlicher Theil. 1:150 000. [No. 126. (Tit. IX. No. 70¹.)] Berlin, 1897.
- . Afrika. Ost-Küste. Zanzibar-Kanal. Südlicher Theil. 1:150 000. [No. 127. (Tit. IX. No. 70².)] Berlin, 1897.



Autoren-Register.

A.

- Abad, M., 303.
 Abafi-Aigner, L., 136.
 Abbate Pacha, O., 295.
 Abelss, G., 203.
 Abendroth, W., 34.
 Aberdeen, Countess of, 348.
 Achelis, T., 70.
 Ackermann, K., 31. 91.
 Acsády, I., 151.
 Adam, G., 198.
 Adams, C. C., 288.
 —, F. D., 56. 349.
 Adamy, H., 91.
 Adda, Kálmán, 139.
 —, Károly, 139.
 Addis, C. S., 256.
 Adler, J. W., 147. 230.
 Adolph, G., 147.
 African, J.-L., 289.
 Agamennone, G., 59. 225. 282.
 Agostini, G. De, 228. 230.
 Aguilar, R., 370.
 Aguilera, J. G., 362.
 Aguirre, E., 375.
 Ahlenius, K., 193.
 Aimonetti, C., 223.
 Airaghi, C., 225.
 Aitoff, D., 34.
 Akinfiew, I., 240.
 Alabern, R., 6.
 Albe 167.
 Alberto, C., 262.
 Albrecht, M., 241.
 —, T., 34. 42. 224. 225. 258. 354.
 Albricci, A., 225.
 Alexandre, A., 232.
 Alexis-M.-G. 7. 180. 183.
 Algermissen, J. L., 88. 115. 122. 130.
 Alibrandi, P., 63.
 Allen, G., 380.
 —, W., 340.
 Aller y Vicente, J., 231.
 Allingham, W., 38. 40. 394.
 Alonso, J. V., 40.
 Alston, G., 320. 335.
 Altamirano, F., 361.
 Amábile, V. M., 367.
 Amalitzky 207.
 Amalizkij, W. P., 204.
 Amberg, B., 158.
 Ambronn, L., 308. 318.
 Ambrosetti, J. B., 375.
 Amé, E., 174.
 Ameghino, F., 368. 375.
 Amélineau, E., 294.
 Amende, E., 130.
 Amicis, E. de, 303.
 Aminow, Baron P., 244.
 Ammon, L. v., 239.
 Amthor, E., 18. 147.
 Andel, E. van, 220.
 Andersen, A., 390.
 —, C., 406.
 Anderson, J. G. C., 282.
 —, T., 387.
 Andersson, G., 195. 198.
 Andrade, A. de, 312.
 —, A. F. de, 323.
 André, F., 229.
 Andréa, A. de O. S. de, 323.
 Andree, R., 108.
 Andrews, A. W., 3.
 Androussow, N., 204.
 Andrussov 86.
 —, N., 242. 403.
 Anert, E. E., 253.
 Angelis d'Ossat, G. de, 28. 225.
 Angell, H., 213.
 Angermann, K., 139.
 Angersbach, A. L., 101.
 Angot, A., 48. 49. 85. 168.
 Angrisani, E., 7.
 Annoni, A., 28. 213. 346. 363.
 Anshütz, O., 104.
 Anthoine 14.
 Anthony, H. M., 283.
 Anutschin, D. N., 207.
 Anvers, H. d', 348.
 Anville, J. d', 180.
 Aposstolow, L. I., 237.
 Appleton 351. 360.
 Aragona di Castelmola, O. G. d', 213.
 Archibald, D., 49. 272. 277.
 Arcidiacono, S., 225.
 Arctowski, H., 1. 392.
 Ardaillon 213.
 —, E., 217.
 Ardouin-Dumazet 163.
 Arendt, T., 48.
 Argutinsskij 240.
 Argyll 62.
 —, Duke of, 187.
 Arisstow, N. A., 242.
 Armachevsky 206.
 Armbrust, L., 110.
 Armbruster, A., 7.
 Arnaud, F., 163.
 Arnd 231.

Arnet, X., 159.
 Arnette, R., 307. 308.
 Arning, W., 319.
 Arnold, B. W., 359.
 —, E. L., 277.
 Aron, P., 291.
 Artaria 149.
 Arx, W. v., 157.
 Arz, G., 139.
 Arzruni, A., 204.
 Asbjornsen, P. C., 381.
 Ashe, R. P., 316.
 Asperen, J. C. A. van, 265
 —, M. L. J. van, 265.
 Assmann, R., 25. 49. 85.
 Aston, E., 295. 296.
 Astrup, E., 390.
 Attanoux, J. B. d', 303.
 Atteridge, A. H., 295.
 Atwood, W. W., 357.
 Audebeau 294.
 Audrin, G., 163. 213.
 Auerbach, B., 104.
 Augdahl, O. K., 36.
 Augouard, P., 313.
 Auwers, A., 34.
 Auzou, E., 163.
 Avéd, J., 137.
 Avignac, A. d', 299.
 Avillez, J. F. d', 40.
 Avril, A., d', 213.
 Aymonier, E., 269.

B.

Baagøe, J., 198.
 Baasch, E., 110.
 Babinet 168. 172.
 Bach, R., 346. 348.
 Bachmetjew, P., 216.
 Baclé, L., 71.
 Bacon 191.
 —, G. W., 16. 18.
 Baddeley, M. J. B., 191.
 Badeni, J., 87. 132.
 Baden-Powell, G., 68. 213.
 Bader, E., 91. 114.
 Bäckström, H., 196.
 Baedeker, K., 111. 161.
 175. 182. 183. 191. 211.
 230. 233. 286. 294.
 Baer, M., 21.
 Baessler, A., 341.
 Baggi, V., 37.
 Bagot, A. G., 271. 363.
 Bahmer, D., 91.

Bahnson, K., 70.
 Bailey 350.
 —, F., 28. 273.
 —, S., 370.
 Bain, H. F., 355. 357. 362.
 —, J. A., 381.
 Baines, A., 191. 192.
 Baker, M., 354. 369.
 —, S., 345.
 Baklund, O., 389.
 Baksay, S., 132.
 Balbi, A., 15.
 Balch, E. S., 60.
 Baldacci, A., 213. 216.
 —, L., 204.
 Baldamus, A., 33. 120.
 122. 162.
 Ball, E. A. R., 292.
 —, J., 228.
 Ballass, M., 208. 240.
 Ballu, A., 302.
 Baltzer, A., 158.
 —, P., 321.
 Bamberg 120.
 —, K., 88. 115. 120. 122.
 200. 231. 236. 286. 290.
 333. 345. 368.
 Bancalari, G., 173.
 Bang, A., 36.
 —, S., 91.
 —, T., 36.
 Bannister, H. M., 56.
 Bannow, W., 336.
 Bárány, G., 132.
 Baratta, M., 59. 224. 225.
 272.
 Barbier, A., 88.
 —, J. V., 14. 28. 32. 40. 88.
 Barbot, J., 167.
 Barbot-de-Marny, N., 240.
 Barker, D. W., 38.
 Barlow, A. E., 352.
 Barnes, H. T., 350.
 Báró, K. E., 279.
 Baron, P., 122. 123.
 Baroncelli, V., 34.
 Barré, H., 81. 317.
 —, P., 234. 260.
 Barret, J., 262.
 Barrois, C., 28. 163. 169.
 170. 204. 205.
 Bartel, R., 3.
 Bartels, M., 28. 70. 269.
 Bartenev, I. P., 205.
 Barthélemy 284.
 Bartholomew 193. 278. 295.
 —, J. G., 16. 17. 274.*

Bartold, W., 251.
 Barton, G. H., 390.
 Baschin, O., 1. 2. 381.
 Bascom, F., 354.
 Bassani, C., 225.
 Bassøe, D., 256.
 Bastlica, J. B. M., 282.
 Batalha-Reis, J., 343.
 Bather, F. A., 24.
 Baudry 304.
 Bauer 14.
 —, L. A., 46. 47. 51. 354.
 Baumann, O., 316.
 Baumberger, G., 155.
 Baumhauer, H., 61.
 Baur, G., 67. 370. 406.
 Baxendell, J., 46. 52.
 Bay, E., 390.
 Baye, Baron de, 201. 244.
 Bayer, F., 17.
 —, T. v., 377.
 Bayern, T., Prinzessin v.,
 377.
 Bayle, É., 163.
 Bayley, W. S., 356.
 Bazewitsch, A., 247.
 —, L., 247.
 Bazin, R., 220.
 Bazot, L., 173.
 Beach, W. D., 3.
 Bear, W. E., 190.
 Bearzi, G., 132.
 Beaulieu-Delbet, J., 163.
 Beauregard, J. de, 194.
 Beazley, C. R., 21.
 Bebber, W. J. van, 42. 85.
 98. 181.
 Bech 74.
 —, E., 38.
 Beck, R., 101. 129.
 —, S., 111.
 Becke, F., 139.
 Becker, A., 139.
 —, E., 91.
 —, F., 157.
 —, H., 101. 225.
 Beckmann, J., 293.
 Bedford, W. K. R., 24.
 190.
 Beekman, A. A., 181. 182.
 Beer, J., 149.
 Begg, F. F., 80.
 Bégouen, Vicomte, 299.
 Béhagle, de, 303. 306.
 Behr, F., 12. 25. 71. 234.
 241. 288. 331. 381. 394.
 412.

Behrens 181.
 Beke, P. Van der, 183.
 Bell 348.
 —, D., 61. 187.
 —, L.-M., 269. 371. 372.
 —, R., 348. 350. 392.
 Bellairs, S. M., 379.
 Bellamy, C. V., 367.
 Belloc, É., 172. 173.
 Bellovits, B., 132.
 Bellucci, G., 225.
 Below, E., 65. 75. 386.
 Beltrame, G., 289.
 Belza, S., 163. 201. 213.
 Bemmelen, Van, 158.
 —, J. F. van, 266.
 —, W. van, 46.
 Bénard, C., 369.
 Benecke, E. W., 101.
 Benesch, F., 147.
 Bengler, A., 147.
 Bennett, A. W., 154.
 Benni, S., 62.
 Bent, J. T., 297.
 Benzinger, J., 287.
 Bérard, V., 213.
 Berchem, M. van, 284.
 Berdrow, H., 7. 83. 92.
 Berecz, A., 28. 213.
 Berendt, G., 101.
 Beresford, C., 349.
 Bereshnikow, M., 249.
 Berg 317.
 —, F., 7.
 Berger, H., 21. 381.
 —, K., 91. 132.
 —, P., 24. 285.
 Berghaus 241. 291. 297.
 304.
 —, H., 20.
 Bergholz 407.
 Berglund, L. G., 79.
 Bergslien, K., 386.
 Beringer, O. L., 323.
 Berkeley, C. P., 355.
 Berlepsch, K., 123.
 Bernard, A., 297. 303.
 —, M., 175.
 Bernard de Fauconval, J. de,
 348.
 Bernhard, C., 120. 149.
 Bernhardt, M., 342.
 Berni, E., 7.
 Beroy, J., 163. 220.
 Berrington, B. J., 266.
 Berson 85.
 Bert, A., 55.

Bert, G., 175.
 Bertacci, C., 274.
 Bertarelli, L. V., 220. 230.
 Berthe, L., 218.
 Berthet, A., 361.
 Berthold 99.
 —, J., 99.
 Bertholon 300.
 Bertinchand, E., 301.
 Bertolini, G. L., 228.
 Bertrand 320.
 —, A., 324.
 —, L., 170.
 —, M., 43. 158. 170. 205.
 —, P., 18.
 Besant, W., 193.
 Best, E. F., 359.
 Bettoja-Blum, A., 83.
 Beyer 123. 324.
 —, S. W., 355.
 Beyram Bey 299.
 Beyschlag, F., 115.
 Bezold, W. v., 46.
 Bianchi, A. G., 220.
 Bianco, O. Z., 37.
 Bianconi, F., 322.
 Bibbuis, A., 355.
 Bidot 167.
 Biehly, H., 156.
 Bielenstein, A., 201. 209.
 210.
 Bieler, T., 158.
 Biernacki, W., 237.
 Bierwirth, H., 91.
 Bigeard, P., 163.
 Bigelow, P., 288.
 Bigham, C., 213. 234.
 Bigoni, G., 3.
 Bigot, A., 170.
 Billet, A., 269.
 Billi, Fra F. O. Della Penna
 di, 251.
 Billwiller, R., 158.
 Bindloss, H., 304.
 Bing, K., 382.
 Bircher, H., 331.
 Bird, G. W., 274.
 Birk, C., 20.
 Birkenmajer, L., 137.
 Biró, L., 261.
 Bishop 254.
 —, I., 254.
 —, I. L., 256.
 Bittner, M., 21. 273.
 Bizzoni, A., 291.
 Bjørlykke, K. O., 196.
 Black 191.

Black, C. B., 183.
 —, C. E. D., 235.
 —, J., 382.
 Blackie, W. G., 289.
 Blake, J. F., 277.
 Blaksley, J., 132. 213.
 Blanc, E., 288. 300.
 —, L., 65.
 Blanchard, É., 304. 382.
 —, R., 319.
 Blanchet, P., 299. 300.
 Blandford, S. M., 355.
 Blanford, W. T., 273.
 Blaumüller, E., 284.
 Blayac, J., 302.
 Bleicher 170. 401.
 Blink, H., 180.
 Bloch, A., 289.
 Blok, P. J., 264.
 Blomberg, H., 194.
 Blondel, G., 132.
 Blondet, P., 394.
 Bludau, A., 3. 34. 64.
 Blümcke, A., 140.
 Blum, J., 1.
 —, N., 302.
 Blumentritt, F., 262.
 Blytt, A., 198.
 Boas, F., 348.
 Boccardo, E. C., 37.
 Bodenbender, G., 375.
 Böckh, J., 139.
 Boegan, E., 57. 136.
 Böhm, A. v., 32.
 —, G., 242.
 —, I., 80.
 Böhmig, L., 319.
 Bökh, J., 139.
 Boele, R., 266.
 Börnstein, R., 99.
 Böse, E., 225.
 Böttcher, K., 288.
 Bogdánfy, Ö., 137. 143.
 Bogdanow, D., 245.
 Bogdanowitsch, K. I., 245.
 Boggiani, G., 371. 376.
 377.
 Bogoljubsskij, I. S., 247.
 Bogosslowsskij, A. P., 245.
 —, N. A., 205.
 Bohn 3.
 Boissier, A., 283.
 —, G., 299.
 Boistel, E., 40.
 Bolau 295.
 Boller, W., 48.
 Bollettino, N., 229.

- Bolton, H. C., 1.
 Bommeli, R., 15.
 Bonaldi, A., 49.
 Bonaschi, C., 213. 297.
 Bonin, C. E., 250. 253.
 254.
 Bonnet, E., 299.
 Bonneval, L. de, 7.
 Bonnevie, J. A., 36.
 Bonney, T. G., 158. 340.
 Bonnier, J., 401.
 Bontschëff, S., 216.
 Bonwick, J., 332.
 Booms, A. S. H., 77. 183.
 Boonen Rivera, J., 372.
 Borbás, V. v., 65.
 Borckert, P., 91.
 Bordeaux, A., 324. 325.
 Borgmann, G., 91.
 Borodovski, L., 254.
 Borsari, L., 229.
 Bos, P. R., 7. 70.
 —, R., 7. 81.
 Bosco, A., 359.
 Both, L., 200.
 Botschkarew 240.
 Böttego 297.
 Botti, G., 294.
 Bottome, M., 78.
 Boucher, L., 213. 382.
 Bouchereau, A., 289. 329.
 Bouchet, E., 180.
 Boule, M., 170. 205.
 Boulger, D. C., 273.
 Bourdarie 289.
 Bourge, G., 201. 283.
 Bourgeois, R., 327.
 Bourinot, J. G., 351.
 Bournand, F., 202.
 Bourne, F. S. A., 254.
 Boussand 328.
 Boutroue, A., 202.
 Bouysson 312.
 Bovet, M. A. de, 185.
 Bowles, C., 292.
 —, S. M., 292.
 Bowley, A. L., 190.
 Boyd, W. C., 331.
 Bozzola, G., 223.
 Brachvogel, W., 132.
 Braekstad, H. L., 381.
 Brancsik, K., 144.
 Brand, A., 333.
 Brandes, H., 89.
 Brandis 273.
 Brandstetter, J. L., 155.
 Brandt, v., 256.
 Brandt, K., 104. 105. 397.
 —, M. v., 250. 256.
 Branner, J. C., 354. 355.
 Brard 317.
 Brasseur 314.
 —, C., 313. 315.
 Bratiano, C., 216.
 Brau de Saint-Pol Lias
 269.
 Brauer, A., 329.
 —, D., 410.
 Braumüller, J., 21. 213.
 Braun, C., 44.
 Braungart, R., 155.
 Breittmayer, A., 28.
 Brend, W. A., 187.
 Brenier 254.
 —, H., 254.
 Bresgen, H., 111.
 Bretaudeau, C., 277.
 Bretschneider, C. A., 90.
 Brettes, J. de, 369.
 Breusing, A., 38.
 Briart, P., 313.
 Brice, A. M., 389.
 Bridge, W. C., 369.
 Brigham, A. P., 3. 64.
 Brillouin, M., 48.
 Brinton, D. G., 70.
 Bristol, C. L., 366.
 Brives, A., 302.
 Broadfoot, W., 276.
 Brockbank, W., 187.
 Brockmann, E., 7. 123.
 Brodrick, M., 294.
 Broeck, E. Van den, 42.
 57. 184. *
 Brögger, W. C., 382.
 Bröring, J., 91.
 Broilliard, C., 108.
 Brooke, J. P., 333.
 Brothers, A., 48.
 Brounow, P. I., 49.
 Brousseau 379.
 Brouwer, W., 382.
 Brower, J. V., 352.
 Brown, C. W., 191.
 —, H. Y. L., 336.
 —, R., 15. 288. 289.
 Browne, J. H., 336.
 Brownings, H. E., 132.
 Bruce, J., 77.
 Bruchhausen, C. v., 291.
 —, K. v., 291.
 Bruck, S., 217.
 Bruckmann 162.
 Brückner, E., 53. 56.
 Brühl, G., 372.
 Bruinier, J. W., 87.
 Bruins, F., 267.
 Bruley des Varannes, G.,
 256.
 Brun, J., 213.
 Brunet, L., 287. 316. 327.
 Brunhes, J., 2. 294.
 Brunialti, A., 16. 25. 346.
 Brunlechner 139.
 Brunn, O., 120.
 Bruno, L., 226.
 Brunst, P., 412.
 Brussatis 407.
 Brust, G., 7. 83. 92.
 Bruyn, H. E. de, 64.
 Bruzzo, G., 24.
 Bryce, G., 348.
 —, J., 237. 320.
 Bryden, H. A., 320.
 Brzezak 99.
 Bubendey 55.
 Buchan, A., 54. 326.
 Buchanan, E. M., 274.
 Buchenau, F., 92.
 Buchner, M., 70.
 Buchs, V., 295.
 Buchtjejew 389.
 —, A., 389.
 Buchwald, H., 123.
 —, J., 317.
 Buckman, S. S., 187.
 Bühler, A., 120.
 —, G., 277.
 Bühler, W., 158.
 Bühring, J., 116.
 Bülow, Freiherr v., 322.
 —, F. J. v., 319. 322.
 —, H. v., 213.
 —, W. v., 341.
 Bünker, J. R., 70. 144.
 Buet, C., 329.
 Bütow, A., 87.
 Büttner 308.
 Buffault, P., 173.
 Bujwid, O., 143.
 Bulatkin, A., 208.
 Bull, J. L., 89.
 Bulman, G. W., 187.
 Buning, A. W., 77. 263.
 Bunte, B., 34.
 Burchardi, H., 24.
 Burchhardt, R., 129.
 Bureau, E., 170.
 Burgarz, B., 7.
 Burman, C., 6. 33. 89.
 Burne, O. T., 80. 271.

- Burnley, W. H., 365.
 Burrard, S. G., 272.
 Busch 50.
 —, N. A., 237.
 Buschan, G., 28. 69.
 Busemann, M., 68.
 Busley, C., 74.
 Buss, E., 161.
 Bussler, F., 8. 35.
 Butler, W., 292.
 Byhan, A., 71.
 Buzzard, C. N., 251.
 Byström, A. H., 200.
- C.**
- Cabrinetti, M., 372.
 Caddle, H. M., 187.
 Cadell, H. M., 333. 337.
 Cagni, M., 292.
 Caivano, T., 369.
 Call, E., 353.
 —, R. E., 353. 359.
 Callendar, H. L., 349.
 Calmuschi, C., 213.
 Calvert, A. F., 333.
 Calvin, S., 355.
 Cambefort, J., 346.
 Cambier, J., 178.
 Camena d'Almeida, P., 79.
 163. 167.
 Cameda d'Almeida, P.,
 Camoreyt, E., 174.
 Campbell, C. T., 326.
 —, J., 351.
 —, M. R., 57. 60.
 Campbell-Hepworth, W.,
 48.
 Campo Echevarría, A. del,
 262. 342.
 Canal, J., 301. 303.
 Canaval, R., 146.
 Cancani, A., 49.
 Canin 97.
 Canney, H. E. L., 293.
 Cannstatt, O., 214. 320.
 325. 377. 379.
 Cantineau, E., 163.
 Canu, E., 394.
 —, L., 28.
 Capellini 31.
 Capello, J., 232.
 Capus, G., 153. 241.
 Carbajal, M., 370. 377.
 Cardot, E., 106.
 Carez 170.
- Carez, L., 170.
 Carlheim-Gyllensköld, V.,
 223.
 Carlsen, F., 340.
 Carlson, E., 8.
 Carne, J. E., 335.
 Carneiro, C. A. de Sa., 71.
 Carpenter, F. G., 234.
 —, G. H., 189.
 Carrère 270.
 Carrez, H., 18.
 Carro, T., 174.
 Carroll, C. F., 8.
 —, S. W., 8.
 Cartailhac, E., 163. 230.
 Carter, G. T., 307.
 —, O. C. S., 358.
 Carus-Wilson, C., 62.
 Cassell 88. 190.
 Cassetti, M., 226.
 Castaigne, A., 184.
 Castelli, G., 153.
 Caster 193.
 Castonnet des Fosses, H.,
 28. 80. 194. 214. 296.
 362.
 Castro, G. De, 83.
 Catat 329.
 Catellani, E., 80. 295.
 Cattellani, G., 297.
 Caullery, M., 68.
 Cave, H. W., 279.
 Celoria, G., 222.
 Celsing, G. R., 382.
 Cercha, S., 210.
 Ceuleneer, A. de, 214.
 Chabaud, M., 327.
 Chaffanjon 234.
 —, J., 234. 253.
 Chaigneau, J. T., 375. 405.
 Chaillé-Long bey 316.
 Chaix, P., 276.
 Chakrabarti, J. C., 271.
 Chalas, A., 61.
 Chamberlain, A. F., 28.
 Chamberlin, T. C., 53. 62.
 355. 390.
 Chambers, G. F., 191.
 Chambeyron, E., 214.
 Champagne, J., 173.
 Champeval, J.-B., 163. 174.
 Chandler, S. C., 35.
 Chanoine 304.
 —, J., 304.
 Chantre, E., 282. 283.
 Chantriot, É., 163.
 Chaplin, T., 285.
- Chapman, A., 194.
 Chappet 27.
 Charlemagne, E., 164.
 Charmanne, H., 273. 276.
 Charnay, D., 287.
 Charpentier, A., 166.
 Chastang, L., 256.
 Chattopadhyaya, S. B., 8.
 Chauvigné, A., 164.
 Chavannes, E., 251.
 Cheeseman, T. F., 337.
 Cheikho, L., 282.
 Chelius, C., 131.
 Cherubim, K., 87.
 Cherven, F., 33. 218.
 —, T., 218.
 Chetwynd, R. W., 191.
 Chevalier 21.
 —, S., 235. 243. 250. 255.
 Chevillard, S., 270.
 Chevrillon, A., 271.
 Chevrot 167.
 Chiais, F., 168.
 Chimkiévitch 245. 253.
 Chisholm, G. C., 74.
 —, G. G., 190.
 Chittenden, A. P., 355.
 Cholnoky, E. v., 143.
 —, J., 143. 254.
 Chree, C., 46. 59. 186.
 Christensen, C. C., 84.
 Christian, C., 284.
 Christiani, F., 89.
 Christiansen, C., 61.
 Christison, D., 190.
 Christlieb 256.
 Christol, F., 320.
 Chun, C., 67.
 Church, G. E., 363.
 Cicalek, T., 19.
 Cinelli, M., 226.
 Ciro, O., 297.
 Ciscato, G., 224.
 Citermi, C., 297.
 Citters, W. van, 320.
 Clancey, J. C., 37.
 Claparède, A. de, 32. 156.
 Clar, K., 136.
 Clarence, L. B., 279.
 Clark, W. B., 56. 352.
 354. 355.
 Claus, J., 92.
 Clayton, E., 282.
 Cleeve, F. J. S., 35.
 Clemens, S. L., 77.
 Clendenin, W. W., 352.
 Cléophas 285.

Clerc-Rampal, G., 164.
 Clerici, E., 226.
 Clerke, E. M., 31.
 Clermont-Ganneau, C., 285.
 Cleve, P. T., 395. 397.
 Clifford, H., 270.
 Clochette, H., 296.
 Clozel, F. J., 307. 312.
 Cobb, C., 352.
 Cocchia, E., 21.
 Coelho, A., 23.
 Coello, F., 233.
 Coeurdevache, P., 168.
 Cohn, F., 308.
 Coillard 320.
 —, F., 324.
 Colani 294.
 Cole, G. A. J., 187.
 Coleman, A. P., 350.
 Colenso, H. E., 289.
 Coles, J., 1.
 Collet, J., 85.
 Collie, J. N., 276.
 Collignon, M., 283.
 Colin, E., 328.
 Collin, A., 319. 341.
 —, E., 180. 262. 291.
 Collinet, P., 180.
 Collins 17.
 —, R. M., 334.
 Collot 170.
 Comba, E., 8.
 Combes, P., 65. 214. 296.
 307. 330.
 Conder 285.
 —, C. R., 284.
 Conrad, H., 236.
 Contarino, F., 35.
 Contini, C., 292.
 Conty 112. 175. 176. 183.
 —, de, 112. 161. 175. 176.
 183. 191.
 Conway, W. M., 276. 388.
 Conwentz, H., 107.
 Cook 199. 387.
 —, A. R., 295.
 —, O. F., 306.
 Cooke, J., 191.
 Cool, W., 263.
 Coolidge, W. A. B., 161.
 176.
 Cope, E. D., 344.
 Copeland, R., 389.
 Cora, G., 70.
 Corcelle, J., 3. 153. 164.
 173. 174.
 Cordeiro, L., 21. 22.

Cordier, H., 236.
 Corio, L., 382.
 Cornaby, W. A., 250.
 Cornet, J., 309. 314. 315.
 Cornish, R. H., 3.
 —, V., 62.
 Corona Bustamante, F., 8.
 Corput 123.
 Correvon, H., 160.
 Cortambert, E., 8.
 Corthell, E. L., 354.
 Costa, A., 220. 229.
 Cosyn, A., 183.
 Coucheron-Aamot, W., 254.
 256.
 Coudray la Blanchère,
 M.-R. du, 289.
 Coudreau, H., 377.
 Coues, E., 345.
 Courtenay de Kalb 367.
 Courtet, E., 327.
 Coutinho, A. X. P., 233.
 Covino, A., 8.
 Cowper, H. S., 298.
 Cramer, E., 104.
 —, F., 110.
 Crammer, H., 139.
 Craufurd, C. H., 316.
 Crawford, C. H., 361.
 —, J., 22.
 Creak, E. W., 46.
 Credner, H., 56. 129.
 Cremer, L., 101.
 Crépeaux, C., 164.
 Crepy, P., 29.
 Crescent, A., 366.
 Cromwell, G. R., 343.
 Crook, A. R., 355.
 Crooke, W., 277.
 Crosby, W. O., 344. 355.
 Cross, D. K., 75.
 Crova 153. 168.
 Crozals, J. de, 298.
 Cruchet, P., 168.
 Csánki, D., 146. 151.
 Cuevas y Espinach, T., 303.
 Cundall, F., 366.
 Cunningham, H. S., 273.
 —, J. T., 189.
 Cuntz, O., 110.
 Curran, J. M., 335.
 Currie, J., 326.
 Curtius, C., 214.
 —, E., 218.
 Curzon, R. V., 78.
 Cushing, F. H., 359.
 Cust, R. N., 289.

Cvijić 139.
 Cvijić, J., 216.
 Czerminski, M., 214. 257.
 Czirbusz, G., 15. 257.

D.

Dachler, A., 144.
 Daday, E. v., 144.
 Dändliker, K., 161.
 Dahl, F., 268.
 Dahlberg, P., 8.
 Dahlman, C. E., 200.
 Dahm, O., 110.
 Dakyns, J. R., 187.
 Dall, W. H., 67.
 Dallas, W. L., 272.
 Dallet, G., 37.
 Damköhler, E., 108.
 Dammann, C., 104.
 —, W., 116.
 Danckelman, A. Freiherr v.,
 308. 318. 324.
 Danco, P., 313.
 Daniel, H. A., 8.
 Danilow, L., 204.
 Danilowitsch 240.
 Dannenberg 126.
 Danvers, F. C., 190.
 Danz 123.
 Danzanvilliers, P., 312.
 Darmer, A., 76.
 Darton, N. H., 358.
 Darwin 289.
 —, C., 77.
 —, L., 289.
 Dathe, E., 101. 127.
 Daubeil, J., 299.
 Daun 123.
 Daveau, J., 233.
 Daveigno, J., 164.
 David, R., 220.
 —, T. W. E., 335. 336.
 337.
 Davidson, E., 202.
 —, G., 355. 362.
 —, J. W., 257. 261.
 Davis, A. P., 358.
 —, H. S., 36.
 —, M., 3.
 —, N. D., 367.
 —, R. H., 366.
 —, W. M., 3. 42. 50. 52.
 54. 56. 62. 352. 356.
 Davison, C., 54. 59. 187.
 258.

- Dawson, C., 187.
 —, G. M., 348. 350.
 —, S. E., 345. 348.
 —, W. B., 350. 403.
 Dean, M. I., 3.
 Deane 345.
 Deasy 251.
 —, H. H. P., 76.
 Debauxe, A., 63.
 Debes, E., 20. 236. 290.
 333. 345. 368.
 Dechevrens, M., 50.
 Deckert, E., 359. 367.
 Deecke, W., 226.
 Deelman, H., 184.
 Deely, R. M., 60. 61.
 Dehérain, H., 296.
 Dehio, G., 110.
 Dehlinger, G., 103.
 Dehning, H., 92.
 Deichmann, H., 390.
 —, L., 123.
 Dejob, C., 220.
 Delangle 170.
 Delattre, A. J., 281. 294.
 Delaune 180. 262. 291.
 Delauney 58.
 Delebecque, A., 177.
 Delines, M., 245.
 Delisle, L., 330.
 Dellenbaugh, F. S., 360.
 Deloche, M., 174.
 Delvaux, G., 22.
 Demaeght, L., 301.
 Demkó, K., 149.
 Dencède, A., 20.
 Dénes, F., 132. 137. 292.
 Deniker, J., 1. 241. 251.
 Depéret, C., 170.
 Derôme, J., 35.
 Desbats, G., 369.
 Descamps, A., 107.
 Deschamps, E., 284.
 —, G., 283.
 —, P., 348. 352.
 Désiry, J., 177.
 Despagnet, F., 220.
 Despiques, P., 30.
 Dessauer, A. v., 325.
 Desverignanes, J., 220.
 Dethloff, C. I., 211.
 Detlefsen, D., 22. 87.
 Detmer 377.
 —, W., 92. 377. 379.
 Devaux, G., 177.
 Deville, J., 177.
 Devoucoux 361.
 Dex, L., 52. 235. 327.
 Dibos, M., 52. 235. 327.
 Dick, A. H., 11.
 Dickey, W. A., 346.
 Dickson, H. N., 52.
 Didier, L., 81.
 Didry, F., 164.
 Diederichs, v., 407.
 Diels, L. 337. 338.
 Diener 285.
 —, C., 238. 285.
 —, K., 285.
 Dietrich, A., 123.
 Dietz, R., 92.
 Dieulafoy 280.
 —, J., 280.
 Dilke, C. W., 80.
 Dillaye, F., 76.
 Diller, J. S., 352. 358.
 Dillon, E. J., 79. 214.
 Dines, W. H., 186.
 Dinklage, L. E., 412.
 Dinnik, N. I., 238.
 Dinse, P., 41.
 Dittmar, F., 8.
 Dixon, R. B., 356.
 Doberck, W., 408.
 Dobert, W., 92.
 Dobromysslów, N., 245.
 Dobrovits, M., 202.
 Dobrzycki, H., 211.
 Dobson, J. F., 224.
 Dodd, R., 74.
 Dodge, R. E., 3. 29. 58.
 Doebner, T., 77.
 Döderlein, L., 106.
 Doelter, C., 139.
 Döri, G., 132.
 Döring, W., 39.
 Doflein, F., 67.
 Dolgorukow 240.
 —, W. A., 237.
 Doll, M., 97.
 Dollfus, G.-F., 170.
 Dolman, F., 382.
 Domann, B., 20.
 Dombrowski, M. M., 275.
 Dombrowskij, I., 252.
 Domsch, P., 139.
 Donnay, A., 180.
 Donnet, F., 182.
 Donny 313.
 Donovan, T. M., 334.
 Dorfo, R. de, 369.
 Dornseiffen, I., 267.
 Dorsey, G. A., 70. 351.
 Douglas, J., 351.
 Douglas, M., 390.
 Doumergue, F., 302.
 Doutté, E., 301.
 Dove 322.
 Dove, K., 322.
 Dovitiis, U. J. De, 376.
 Dowling, D. D., 350.
 Doyle, A. C., 382.
 Draenert, F. M., 378.
 Drake, N. F., 354.
 Drapeyron, L., 22. 32.
 Dressler, H., 3.
 Drioton, C., 164. 167.
 Drishenko, T. K., 247.
 Dröhse, F., 112.
 Dronke 112.
 Drouet, F., 303.
 Droysen, W., 334.
 Drude, O., 32. 65.
 Druetti, A., 226.
 Drury, R., 328.
 Druschki, J., 123. 150.
 Dryer, C. R., 352. 354.
 Drygalski, E. v., 381. 391.
 392.
 Drzazdzyński, S., 110.
 Dubiago, D., 203.
 Du Bois 408.
 Dubois, F., 304.
 —, M., 11. 15. 72. 165.
 177. 299.
 Du Bois-Reymond, E., 32.
 Du Chatellier, P., 164.
 Duderstadt, E., 85.
 Dübi 156.
 Dürr, C. L., 154.
 —, L., 153. 275.
 Dütting, C., 101.
 Du Faur, E., 335.
 Duff, A. W., 404.
 Duffart, C., 174.
 Du Fief, J., 29. 366.
 Dufresne, E., 309.
 Du Fresne-Canaye, P., 22.
 Duhamel, H., 176.
 Dujardin - Beaumetz, F.,
 250.
 Dumont, L.-J.-F., 302.
 Dumrath, O. H., 15. 51.
 Dun, W. S., 331.
 Duncan, E., 190.
 Dunin-Gorkawitsch 244.
 Du Pasquier, L., 61. 153.
 Du Paty 306.
 Duponchel, A., 42. 43.
 328.
 Dupont 164.

Dupont, C., 269.
 Duportal, H., 327.
 Duprat, C., 367.
 Dupuy, P., 3. 185. 203.
 215.
 Durand, T., 315.
 Durand-Gréville, E., 39.
 331.
 —, M. E., 50.
 Durègne, E., 164. 170.
 Durier, C., 153.
 Dusen 372.
 Dusén, P., 372.
 Du Sorbiers de la Tour-
 rasse, J., 306.
 Duss, R. P., 367.
 Dussaud, R., 284. 286.
 Dutrait, M., 164.
 Dutreuil de Rhins, J. L.,
 251.
 Dutton 17.
 Duval 302.
 Duyl, A. G. C. van, 324.
 Dvořák, R., 263.
 Dybowski, J., 68.

E.

Eastlake, F. W., 260.
 Easton, C., 389.
 Eaton, H. S., 186.
 Ebbesen, J., 37.
 Ebeling, M., 41. 226.
 Eberdt, O., 65. 247.
 Ebermayer, E., 50.
 Ebert, J., 112. 147.
 Ebner, P. A., 132.
 Ebroshek, T. G., 207.
 Edmonds, H., 321.
 Edwardes, C., 194.
 Edwards, F. A., 291.
 —, J. H., 255.
 Efdéy, H., 183.
 Eginitis, D., 216.
 Egli, J. J., 83.
 Ehlers 37.
 Ehlert, R., 98.
 Ehrenburg 44.
 Ehrenreich, P., 379.
 Ehrmann, P., 401.
 Eichhorn, E., 92.
 —, K., 156.
 Eicke, T., 392.
 Eiffe, F., 317.
 Eigel, F., 139.
 Eijkman, C., 75.

Einaigl, E., 77. 234.
 Eisele, H., 112.
 Eisen, G., 361.
 Eitel, E. J., 255.
 Ekholm, N., 44. 382. .
 Ekman, C., 397.
 —, G., 396.
 Ekstam, O., 389.
 Elfert, P., 25. 343. 381.
 Eliot, J., 272.
 Eljasz, W., 147.
 Elliot, W. S., 33.
 Elliott, C. P., 276. 352.
 Ellis, W., 29.
 Elster, J., 49.
 Elterlein, A. v., 56.
 Elwenspoek, A., 123.
 Elzingre, H., 8.
 Embley, J. T., 335.
 Emelius, E., 292.
 Emmerich, K., 131.
 Emmons, S. F., 356.
 Eneström, G., 24.
 Engel, T., 56. 102.
 Engelbregt, J. H., 257.
 Engelenburg, E., 265.
 Engelhardt, A. P., 202.
 Enjoy, P. d', 270.
 Enlart, C., 284.
 Entz, G., 144.
 Enzberg, E. v., 382.
 Enzensperger, J., 132.
 Eötvös, R. B., 45.
 Erba, A., 363.
 —, F. Dell', 214.
 Erbaf-Schönberg, M.,
 Gräfin zu, 243.
 Erckert, v., 79. 243. 386.
 —, R. v., 79.
 Erdmann, E., 196.
 Erhard 179.
 Erissow, Fürst R., 238.
 Ernst, M., 35.
 Erödi, B., 132. 292.
 Erslev, A., 3.
 Eschenhagen, M., 46. 98.
 Escherich, K., 283.
 Espinoza, E., 372. 374.
 Esser 310. 313.
 Estrées, M. d', 214. 292.
 Etheridge junr., E., 331.
 —, E., 336.
 Étienne 81.
 Eude, É., 173.
 Eurén, D. M., 200.
 Euringer, G., 164.
 Euting, J., 113.

Evans 3.
 Eves, C. W., 365.
 Eybert 170.

F.

Fabarius, E. A., 74.
 Fabricius, A., 174. 233.
 —, E., 214.
 —, W., 123.
 Fages, De, 300.
 Fahlisch, P., 112.
 Fairbanks, H. W., 356.
 Fairchild, H. L., 356.
 Falb, R., 43.
 Falbe-Hansen, V., 195.
 Falk, Z., 202.
 Falkiewicz, K., 133.
 Fallize 194.
 Fantechi, P., 224.
 Faraldo, A., 377.
 Faralli, G., 29.
 Fargeas, L., 307.
 Farrington, O. C., 362.
 Fasching 139.
 Fassig, O. L., 46.
 Favier, E., 29.
 Fay, C. E., 348.
 Faye, H., 50. 224.
 Fearney, C. F., 195.
 Fedoroff, V., 291.
 —, D., 161.
 Fedorow, E. S., 205.
 —, G., 244.
 Fedtschenko, O. A., 208.
 Fehr, I., 288.
 Feigl, H., 254.
 Feigler, F., 150.
 Feilberg, P., 387.
 Feliciangeli, A., 270.
 Fennema, R., 59. 265.
 Fényi, J., 137.
 Ferguson, D. W., 279.
 Fernández Duro, C., 22.
 Fernow, B. E., 353.
 Ferria, G. G., 222.
 Fesca, M., 261. 266.
 Field, H. C., 337.
 Fielding, H., 275.
 Figdor, W., 138. 266. 293.
 Figeé, S., 265.
 Figurowsskij, I., 52.
 Filippi, F. de, 346.
 Filon, F., 164. 400.
 Filsjean 270.
 Finsch, O., 267.

- Finsterwalder, S., 139. 140.
 Fischbach, C. v., 92.
 Fischer, H., 3.
 —, K., 64.
 —, T., 84. 220. 226. 284.
 Fitzau, A., 25.
 Fitz Gerald, M. F., 186.
 —, E. A., 337.
 Fitzgerald, E. A., 375.
 Fitzner, R., 299. 319.
 Flach, C., 76.
 Flahault, C., 173.
 Flamand, G.-B., 304.
 Flammarion, C., 50. 85.
 Fleck, G., 108.
 Fleming, J. A., 46.
 Flemming, C., 124.
 Flerow, A., 208.
 —, A. F., 208.
 Fletcher, R. J., 336.
 —, W. A. L., 251.
 Flierbaum, G., 124.
 Flinders-Petrie 292. 294.
 Flotte de Roquevaire, R.
 de, 303.
 Floyer, E. A., 293.
 Foa, E., 321.
 Föppl, A., 62.
 Förderreuther, M., 102.
 Förster, B., 304. 306. 309.
 313.
 —, R., 86. 87.
 Fokkens, F., 264.
 Fokker, A. A., 261.
 Folgheraiter, G., 223.
 Folgner, V., 65.
 Folie, F., 35.
 Fonvielle, W. de, 49.
 Foote, R. B., 277.
 Forbes, H. O., 267.
 Forel, F.-A., 61. 64. 153.
 158. 159. 160.
 Forest, J., 289.
 Forir, H., 181.
 Forrest, J., 60.
 Forster, H. O. A., 185.
 —, J. M., 92.
 Fossey, C., 285.
 Foulché-Delbosc, R., 231.
 Foureau 304.
 Fournel, V., 292.
 Fournereau, L., 270.
 Fournier, E., 58. 170. 238.
 239.
 —, M. E., 167.
 Fourtau, R., 293.
 Foveau de Courmelles 49.
 Foville, A. de, 56.
 Fowler, A., 37.
 Fox-Strangways, C., 188.
 Fraas, E., 102.
 Fradenburgh, J. N., 292.
 França, B. de, 255.
 Francé, R., 144. 332.
 Franceschi, E., 293.
 Francesconi, G., 312. 316.
 Franchet, A., 65.
 Franchi, S., 226.
 Franchis, F. De, 226.
 Franciot-Legall, X., 343.
 Franck, R., 373.
 Francken, C. J. W., 260.
 Franco, P., 58.
 François, A., 178.
 —, K. v., 322.
 Franconie, J., 260.
 Francyi 173.
 Franić, D., 136.
 Franke, O., 250.
 Franson, F., 77.
 Franz, A., 386.
 —, F. G., 147.
 Franzos, K. E., 202.
 Fraser, J., 62.
 —, J. F., 190.
 Frauscher 140.
 Frech, F., 62.
 Freemann, E. A., 164.
 Frémy, L., 72.
 French, G. K., 307.
 Frers, E., 375.
 Frescura, B., 382.
 Freshfield, D. W., 238.
 Freud, A., 149.
 Freudenthal, A., 92.
 Freund, E., 220. 299.
 Frey, I. A., 77.
 Freytag, G., 150. 218.
 Frič, A., 144.
 Friedel, G., 173.
 Friederichsen, L., 323.
 Friedrich, J., 65.
 —, P., 313.
 Friedrichsen, C., 48. 410.
 Friesenhof, Freiherr G. v.,
 50.
 Fripp, C. E., 324.
 Frisch, A., 106.
 Fritsche, H., 46. 85. 235.
 Fritzsche, R., 92.
 Frobenius, L., 289.
 Froc, L., 408.
 Fröhlich, G., 18. 124.
 Froelicher 301.
 Froidevaux, H., 277. 327.
 Fromm, E., 69.
 Fron 168.
 Frossard, C. L., 170.
 Früchtenicht, H., 107.
 Früh, J., 62. 86. 140. 156.
 158. 160. 188. 265.
 Fryar, W., 335.
 Fuchs, E., 92.
 —, J., 155.
 Fugger, E., 140.
 —, E. B., 140.
 Fulst, O., 35. 39.
 Fulton, T. W., 398.
 Furchheim, F., 226.
 Furness, W. H., 267.
 Fuseiller, L., 178.
 Futterer, K., 205. 296.
 Fyldes, W., 185.

 G.
 Gabarra, J.-B., 174.
 Gadeau de Kerville, H.,
 299. 301.
 Gadow, H., 232.
 Gadowski, B., 133.
 Gaebler, C., 102.
 —, E., 17. 20. 83. 89. 93.
 112. 116. 122. 124. 129.
 150. 178. 218. 231. 233.
 236. 290. 291. 333. 343.
 Gäthgens 289.
 Gaffarel, P., 22. 133.
 Gagel, C., 102.
 Gagnepain, F., 173.
 Galavis, M. M., 369.
 Gale, J. S., 256.
 Galitzin, Fürst B., 389.
 Gall 17. 193.
 —, J.-F., 168. 224.
 Galle, A., 97. 98. 216.
 Gallego y Carranza, L., 37.
 Gallet, J., 156.
 Galli, H., 327.
 Gallo, E., 238.
 Gallois, E., 77. 263. 275.
 307. 308.
 —, L., 22. 360. 380.
 Galloudec, L., 13. 164.
 Gambara, V., 226.
 Gangadin 274.
 Gannett, H., 358. 359.
 Ganong, W. F., 351.
 Garbe 108.
 Garbini, A., 228.

- García, R. E., 48.
 Gardiner, C. J., 188.
 Gardner, C. T., 255. 269.
 —, K. M., 209.
 Garino, G., 190.
 Garnier, C., 30. 154. 217.
 220. 313.
 —, J., 331.
 —, N., 174.
 Garollo, G., 15.
 Garrigou-Lagrange, P., 44.
 Garwood, E. J., 135. 388.
 Gascon, R. E., 301.
 Gáspár, J., 136.
 Gasquet, A., 9.
 Gaster, F., 187.
 Gatschet, A. S., 348. 353.
 Gaudeaux 298.
 Gaudefroy - Demombynes
 29.
 Gaudin, L., 40.
 Gauthier, L., 159.
 Gautier, É., 158.
 —, É.-F., 327.
 —, L., 284.
 —, R., 158.
 Gavazzi, A., 401.
 Gayet, A., 292.
 Gebauer, H., 15.
 Gebelin, J., 15. 52. 65.
 Gebhardt, A., 388.
 Gedrojz, A. E., 247.
 Geelmuyden, B., 24.
 —, G., 195.
 —, H., 195.
 Geer, G. De, 61.
 Geest, E., 184.
 Gehmlich, K., 129.
 Gehring, J., 277.
 Gehrts, J., 378.
 Geigenberger, A., 98.
 Geiger, T., 22.
 —, W., 280.
 Geikie, A., 56. 188.
 —, J., 86. 160. 382.
 Geinitz, E., 1. 102.
 Geissler, F., 137.
 Geistbeck, A., 3. 6. 15. 84.
 —, M., 9. 84.
 Geitel, H., 49.
 —, M., 124.
 Gelcich, E., 41.
 Gelder, W. van, 263.
 Gellibrand, H., 47.
 Genest, O., 62.
 Genthe, S., 280. 287. 413.
 Gentil, L., 302.
 Gerassimow, A. P., 346.
 Gerland, G., 32. 59. 70.
 99. 289. 381.
 Germer-Durand, E., 286.
 Gerson da Cunha, J., 277.
 Gervais-Courtellemont 287.
 Gesell, A., 140.
 —, S., 140.
 Gessert, F., 322.
 Geyer, G., 154.
 Ghica-Comănescu, D., 297.
 Ghidini, P., 9.
 Ghisleri, A., 19. 33. 90.
 Giannitrapani, D., 9.
 Gibbons, A. S. H., 324.
 Gibelli, G., 45.
 Giejsztor, J., 133.
 Giesecke, M., 76. 395.
 Giestvang, E. C., 214.
 Gilbert, G. K., 344.
 Gill, D., 321.
 —, T., 67.
 Gillan, S. Y., 35.
 Gilliodts, J. O., 214.
 Gillot, X., 304.
 Giltshchenko, N. W., 240.
 Gindre, H., 321. 327.
 Ginestous, G., 299.
 Giorgi, C. De, 223. 224.
 Giovannozzi, G., 226.
 Giquello, P., 387.
 Girard, A., 336.
 —, J., 56.
 —, R. de, 37.
 Girardot, A., 170.
 Giraud, H., 298.
 —, P., 353.
 Giraudeau, C., 321.
 Giriend, J., 327.
 Girod-Genet, L., 327.
 Giseke, P., 92.
 Glangeaud 171.
 —, P., 170.
 Glaser, E., 281. 287.
 Glaumont 339.
 Glave 313.
 Glenn, L. C., 354.
 Glotin, H., 164.
 Gloy, A., 110.
 Glück, L., 144. 217.
 Goalen, W. N., 400.
 Gobat 214.
 Gobin, L., 165.
 Gochet 7. 180. 183.
 —, A. M., 25.
 Gockel, A., 47. 49. 98.
 Gockisch, P., 13. 14. 96.
 Godlewski, E., 65.
 Goeldi, E. A., 380.
 Gönczy, P., 150.
 Götz, W., 92.
 Goetzen, Graf A. v., 75.
 —, Comte de, 309.
 Goffart, F., 312. 313.
 Goguyer 300.
 Goldbaum, M., 75.
 Goldsmid, F. J., 63. 280.
 Goldziher, I., 1.
 Golfier, J., 171.
 Goll, H., 303.
 Golliez, H., 158.
 Golovinsky 205.
 Goltz-Pascha, C. Freiherr
 v. der, 218.
 Gondatti, N., 248.
 Gonella, F., 346.
 Gonnessiat, F., 35.
 Gonthier, J. F., 165.
 González y Martín, R., 262.
 Goodchild, J. G., 186. 187.
 188.
 Goode, J. P., 48.
 Goodwin, H. B., 39.
 Goossens, F., 260.
 Gorge, S., 3.
 Gorodzew, W., 205.
 Gosch, C. C. A., 391. 392.
 Gosling, A., 364.
 Gosselet 171.
 —, J., 167. 171. 172. 181.
 Gostling, D., 42.
 Gotthold, A., 116. 200. 211.
 231. 286.
 Gottsche 256.
 —, C., 102.
 Goudey, A., 178.
 Gouraud 304.
 Gourdault, J., 220.
 Gourdoux 180.
 Gowan, W. E., 291.
 Goyau, G., 108.
 Grabowsky, F., 315.
 Grabener, L., 112.
 Gräf, A., 20. 89. 116. 124.
 236. 278. 291. 298.
 —, C., 89. 116. 129. 150.
 178. 200. 218. 236. 360.
 363. 365.
 Graeff, F., 131.
 Graeser, C., 220. 271.
 Graf, J. H., 155. 161.
 —, M., 9. 84.
 Graffigny, H. de, 50. 382.
 Graham, J. A., 276.

Granat 300.
 —, O., 300.
 Grandidier 327.
 —, A., 327.
 Grandjean, C., 165.
 —, M., 133.
 Graner 65. 92.
 Grant, R. W., 191.
 —, U. S., 358.
 Granzow, F. C., 14.
 Grasso, G., 198.
 Gravelius 64.
 —, H., 204. 208.
 Gravier, G., 327. 329. 386.
 Graweliuss, G. D., 64.
 Gray, W. F., 393. 395.
 Greely, A. W., 243. 307.
 364.
 Greenly, E., 188.
 Greffrath, H., 26. 331. 332.
 333. 334. 335. 336. 337.
 339.
 Greger, I., 372.
 Gregorio, A. de, 220.
 Gregorovius, F., 220.
 Gregory, E., 331.
 —, F. A., 327.
 —, J. W., 382. 385. 388.
 Greim, G., 143. 344. 346.
 Greisiger, M., 146.
 Greppin, E., 159.
 Greswell, W., 298. 321.
 Grevé, C., 244.
 —, K., 68.
 Grieben 88. 112. 147. 161.
 Griesbach, C. L., 59.
 Griffini, E., 363.
 Griffiths, W. E., 22. 256.
 Grifoni, U., 9. 69.
 Grillo, N., 221.
 Grimshaw, J. W., 336.
 Groeneveldt, W. P., 22.
 Grössler, H., 104. 110.
 Groffier, V., 26. 133.
 Groller v. Mildensee, M.,
 133.
 Groppali, A., 87.
 Grosclaude 328.
 —, É., 327.
 Grosjean, A., 254.
 Gross, W., 386.
 Grosser, P., 77.
 Grossi, V., 377.
 Grothe 298.
 Groustra, J., 20.
 Grove, D., 324.
 Grünh, P., 99. 196.

Grünau, v., 256.
 Grützmacher, F., 76.
 Grundemann, P. R., 268.
 Grundke, O., 214.
 Gruner, E., 89.
 —, H., 309.
 Grunewald, J., 391.
 Grusinsskij, A. E., 209.
 Gryf, W. J., 205.
 Grzybowski, J., 143.
 Gsell-Fels 147.
 Gsell Fels, T., 176. 230.
 300. 302.
 Guébard, A., 171.
 Gümbel, C. W. v., 120.
 Guénot 174. 233.
 —, S., 29.
 Günther, A., 67.
 —, R. T., 226.
 —, S., 22. 26. 35. 42.
 140.
 —, W., 124.
 Guernet, P., 269. 270. 325.
 Guerry, L., 178.
 Guiart, J., 393.
 Guibal, A., 81.
 Guidi, F., 64.
 Guilhaumon, J. B., 39.
 Guillaume, J., 165.
 Guillaumet, E., 304.
 Guillot, E., 304.
 —, P., 178.
 Guimet, E., 294.
 Guinier, E., 66.
 Guitton, L., 271.
 Gulliver, F. P., 29. 167. 188.
 Gummá, A., 262.
 Gummá y Martí, A., 262.
 Gunn, W., 188.
 Guppy, H. B., 189. 342.
 Gussmann, G., 250.
 Gustawicz, B., 92. 136.
 218.
 Gutiérrez Sobral, J., 365.
 Guttmann, H., 388.
 Guy, C., 15. 29.
 Guyer-Zeller 160.
 Guzman, F. C. de, 232.
 Guzzanti 226.
 György, A., 15.

H.

Haag, F., 102.
 Haardt, V. v., 18. 19. 20.
 90. 151. 286.

Haas, H., 102.
 Habel, J., 367.
 Habenicht, H., 17. 20. 41.
 54. 395.
 Haberland, M., 99.
 Habicher, T., 112.
 Hachez, F., 175. 229.
 Hackmann, W., 9. 92.
 Hacquard 304.
 Hægstad, M., 12.
 Händler, O., 185.
 Häntzschel, C. R., 76.
 Haffner, E., 42.
 —, H. J., 199.
 Hagemans, P., 360.
 Hagen 410.
 Hagerup, E., 398.
 Hahn 393. 397.
 —, B., 284.
 —, E., 68. 72. 74.
 —, F., 92. 393.
 —, R., 348.
 Haid, M., 45.
 Haig, M. R., 280.
 Håkonson-Hansen, M. K.,
 196.
 Halaváts, G., 140.
 —, J., 140.
 Halbfass 86. 102. 143.
 228.
 —, W., 104. 105. 157.
 159. 160.
 Halis, I., 133.
 Halle, E. v., 360.
 Halleth, H. S., 250.
 Halley, E., 52.
 Halm, J., 50.
 Hamann, O., 66.
 Hamberg, A., 196.
 —, H. E., 196.
 Hamel 296.
 Hamilton, A., 22. 337.
 Hammar, A., 323.
 Hammer 24. 41. 264. 286.
 353.
 —, E., 37. 41.
 Hammerl, B., 134.
 Hammond, J. H., 321.
 Hampson, G. F., 273.
 Hamy, E. T., 24. 71. 256.
 289. 312.
 Hanák, K., 148.
 Handmann, R., 140.
 Handtke, F., 218.
 Hanel, R., 120. 150.
 Hann, J., 52. 196. 224.
 232. 258. 293. 349. 378.

- Hanna, H. B., 277.
 Hanotel 171.
 Hansen, A. M., 196.
 —, J., 184.
 —, R., 110. 387. 391.
 —, S., 391.
 Hansky 153.
 Hansskij, A., 389.
 Hantschel, F., 148.
 Hantzscl, V., 22.
 Hanusz, I., 75. 84. 133.
 145. 412.
 Harbord, J. B., 39.
 Harbour, H., 191.
 Harding, A., 316.
 —, C., 186. 395.
 Harford-Battersby, C. F.,
 307.
 Harkness, WM., 35.
 Harms, H., 4. 92.
 Harnecker, O., 373.
 Harper, A. P., 338.
 Harraden, B., 353.
 Harrasowsky, De, 221. 232.
 317.
 Harrington, M. W., 350.
 358.
 Harris, H. B., 282.
 —, H. R., 400.
 —, J. R., 282.
 —, W. B., 303.
 Harrison, W. J., 188.
 Harrisse, H., 22. 24. 345.
 Harshberger, J. W., 362.
 Hart, E., 275.
 Hartl, H., 216.
 Hartleben, A., 72. 218.
 Hartmann 322. 323.
 —, M., 282.
 Hartner, F., 37.
 Hartz, N., 391.
 Hartzell, J. C., 56.
 Harvey, J., 275.
 —, M., 348.
 Harzer, P., 35.
 Hasemann, W., 93.
 Hasenkamp, H. v., 54. 64.
 Hassack, C., 68.
 Hassenstein, B., 297.
 —, F., 131.
 Hassert 221.
 —, K., 214. 221.
 Hatch, F. H., 326.
 Hatcher, J. B., 375.
 Hatsck, I., 150.
 Haug, E., 299.
 Haumont 202.
 Hauser, H., 22.
 Hausermann, R., 20. 24.
 53. 55. 69. 71. 89. 117.
 120. 130. 150. 162. 184.
 193. 200. 211. 212. 218.
 219. 231. 233. 262. 263.
 333. 338. 339. 340. 341.
 343. 360. 361. 367. 368.
 386. 393.
 Hautreux 168.
 —, A., 396.
 Hautecoeur, H., 214.
 Have, J. J. ten, 9. 18. 263.
 Hawkins, B. C., 355. 356.
 Haworth, E., 354.
 Hay, J.-W., 74.
 Hayes, C. W., 347.
 Hayford, J. F., 47.
 Hayne, M. H. E., 347.
 Hazen, H. A., 48. 52. 382.
 Heath, T., 188.
 Heawood, E., 288.
 Heberdey, R., 283.
 Heber-Percy, A., 284.
 Hébert, A., 68.
 Hecht, E., 360.
 —, M., 93.
 Hecker 45.
 Hector, J., 338.
 Hedin, S., 234. 241. 251.
 Hedley, C., 340.
 Heer, I. C., 162.
 Hegemann, F., 72.
 Hegg 363.
 Hegyfoky, J., 66.
 —, K., 137. 143.
 Heiderich, F., 15. 93.
 Heierli, J., 161.
 Heil, J., 37. 53.
 Heilmann, K., 20.
 Heilprin, A., 361. 386. 393.
 Heinke, O., 391.
 Héjas, E., 137. 224. 239.
 Helbling, R., 156.
 Hélia 348.
 Hell, L., 292.
 Helland, A., 194.
 Heller, R., 58.
 Hellmann, G., 47. 52. 76.
 80. 99. 258.
 Hellwald, F. v., 15.
 Hellwig, P., 324.
 Helm, N. L., 5.
 Helmcke, G., 93.
 Helmert, F. R., 45.
 Hemsley, W. B., 329.
 Henderson, J., 188.
 Hengstenberg, H., 93.
 Hennequin, E., 41. 181.
 Hennig 99.
 —, R., 398.
 Henning, L., 71. 293. 313.
 328.
 Henri 317.
 Henriet, J., 214.
 Henriques, J. A., 233.
 —, R., 68.
 Henry 254.
 —, Alex., 345.
 —, Alfred J., 355.
 —, E., 173.
 —, L., 37.
 —, R., 338.
 Hensen, V., 396.
 Henze, A., 99.
 —, T., 93.
 Hepworth, M. W. C., 48.
 Héraud 408.
 Herbertson, A. J., 26. 66.
 Hercouet 342.
 Herepei, K., 136.
 Herfst, J. J., 326.
 Herfurth, F., 133.
 Hergesell, H., 45. 85.
 Hermans, H., 184.
 Hérouard, E., 393.
 Herrich, A., 124. 326. 393.
 Herrick, C. L., 356.
 Herrmann, 272.
 —, E., 45. 50. 85. 99.
 322. 398.
 Hershey, O. H., 56. 356.
 Hertslet, E., 290.
 Hertzberg, H., 87.
 Hervilly, E. d', 84.
 Hess, H., 114. 115. 140.
 148. 149.
 —, J., 300. 301.
 Hesse, H., 81.
 Hesselman, H., 66.
 Hesse-Wartegg, E. v., 250.
 254. 257.
 Hessler, C., 81. 124.
 Hettema Jr., H., 184.
 Hettner, A., 68. 72. 196.
 369.
 Heusler, C., 102.
 Heyl, J., 148.
 Heyting, T. A. L., 263.
 Hibsck, J. E., 140. 151.
 Hickmann, A. L., 17. 72.
 Hicks, H., 188.
 Hickson, S. J., 340.
 Hilber, V., 140.

- Hildebrandsson, H. H., 50.
 53.
 Hilhouse, W., 380.
 Hilitzer, A., 137.
 Hill, E., 60. 188.
 —, E. J., 359.
 —, George A., 35.
 —, Gray, 287.
 —, H., 56. 338.
 —, R. T., 356.
 Hillebrand, C., 35.
 Hiller, H. M., 267.
 Hiller v. Gaertringen, F.
 Frhr., 217.
 Hilscher, A., 124.
 Hinde 313.
 —, G. J., 31.
 —, S. L., 313.
 Hindorf, R., 68.
 Hintze, V., 196.
 Hirabayashi, T., 258.
 Hirsch, A., 157.
 —, H. T., 112.
 —, K., 133.
 —, L., 287.
 Hirschmann, L., 9. 93.
 Hirt, F., 10.
 Hirth, F., 255.
 Hise, C. R. Van, 58. 356.
 Hitchcock, C. H., 356.
 Hjort, J., 397. 399.
 Hobbs, W. H., 356.
 Hoble, C. W., 317.
 Hochreutiner, G., 160.
 Hock, A., 175.
 Hocken, T. M., 338.
 Hocquard, E., 328.
 Hodge, F. W., 353.
 Höck, F., 66. 106.
 Höckelmann 406.
 Höfer, F., 4.
 Högbom, A. G., 196.
 Höhnemann, E., 93.
 Hörhold, K., 310.
 Hörmann, L. v., 133.
 Hoernes, R., 136. 140.
 Hoëvell, G. W. W. C. Baron
 van, 263. 266.
 Hoff, J. H. van't, 58.
 Hoffbauer, H., 148.
 Hoffman, C. G., 359.
 Hoffmann, J. J., 131.
 Hofmeier 405.
 Holdich, T. H., 280.
 Holding, W. S., 191.
 Holewiński, S., 79.
 Holland, F. C., 324.
 Holland, T. H., 276. 277.
 280.
 Hollender, A., 197. 198.
 Hollnizer, M., 32.
 Holmes, W. H., 359.
 Holtzendorff, v., 254.
 Homén, T., 45. 50.
 Homolka, J., 151.
 Honda, S., 257.
 Hooyer, G. B., 266.
 Hopkins, J. C., 351.
 Hoppe, E., 45.
 Hormuzaki, C. Freiherr v.,
 87. 144.
 Horn, v., 182.
 —, A. v., 108.
 —, C. W. L., 10.
 —, F., 4. 99.
 Horne, J., 188.
 Horner, J. Stuart, 294.
 Hornsitzky, H., 140.
 Horst, D. W., 263.
 Horstmann, F., 72.
 Horváth, L., 143.
 Hosie, A., 250.
 Hoskold, H. D., 375.
 Hotz, A., 281.
 —, R., 4. 10.
 Houbron, G., 72. 76.
 Houdaille 168.
 Houette 399.
 Hougues, E., 345.
 Hough, S. S., 35. 55.
 Hourst 305.
 Houtum-Schindler, A., 281.
 Hovey, E. O., 226. 356.
 —, H. C., 353.
 Howarth, O. H., 362.
 Howchin, W., 336. 337.
 Howorth, H. H., 189. 197.
 205.
 Hubbard, G. G., 70. 354.
 Huber, J., 380.
 Hübbe, S. G., 337.
 Hübl, A. Freiherr v., 41.
 Hübner, G., 369.
 —, M., 10.
 —, O., 72.
 Hümmerich, J. F. H., 21.
 Huffnagl, K., 145.
 Hug, O., 102.
 Hugues, L., 22. 41.
 —, Ph.-G. d', 301.
 Hulbert, H. B., 256.
 Hull, E., 62. 86. 186. 197.
 285.
 Hulot 328.
 Hult, R., 212.
 Hultzsck, F., 22.
 Humbert, J., 369.
 Humboldt, A. v., 52.
 Hume, W. F., 189.
 Hummel, F., 102.
 —, K., 366.
 Hundhausen, T., 102.
 Hundt, R., 103.
 Hunt, B., 370.
 Huot, V., 369.
 Hurler, A., 155.
 Hustedt, W., 4.
 Hutchin, J. J. K., 341.
 Hutton, H., 164.

 I.
 Ichenhäuser, J., 72.
 Ignatow, P., 244.
 Ihne, E., 106.
 Iki, T., 258.
 Imamura, A., 258.
 Imbault Huart, C., 254.
 Imbert 306.
 Imhof, E., 156.
 Immanuel 273. 280.
 Ingarden, R., 143.
 Ingersoll, E., 347.
 Inglis 17. 193.
 —, J. W., 272.
 Ingram, J. F., 326.
 Inkey, B. v., 140.
 —, B., 141.
 Inouye, K., 257. 258.
 Irving, J., 309.
 Ischaja, B. B., 281.
 Iseghem, A. van, 83. 288.
 306.
 Iselin, L. E., 32. 161.
 Ishihara, H., 259.
 Ishii, Y., 257. 259.
 Israszow, N., 244.
 Issel, A., 41. 56. 214.
 Issleib 18.
 Istvánffy, G., 144. 145.
 Iwanow, D. W., 247.
 —, M., 247.
 Iwanowskij, A., 194. 238.
 Iwasaki, C., 259.

 J.
 Jablonowski, A., 202.
 Jaccaci, A. F., 232.
 Jack, R. L., 63. 335.

Jackson, R., 53. 395.
 Jacobij, A. I., 244.
 Jacobs, F., 214.
 —, J., 94.
 —, J.-B., 19.
 Jacoby, H., 36.
 Jäderin, E., 76.
 Jäger, G., 44.
 Jambon, C., 234.
 Jameson, H. L., 185.
 —, J. M., 355.
 Janke 410.
 Jankó, Jean, 238. 241.
 —, János, 250. 391.
 —, S., 339.
 Jankowski, C., 202.
 Jannesco 216.
 János, P., 72.
 Janowski, B., 69.
 Jansen, H., 22. 93. 303.
 Janssen, J., 154.
 Jantschuk, N. A., 209.
 Jaquet, J. B., 336.
 Jármay, L., 133.
 Jasmund, R., 64.
 Jaubert, J., 45. 168.
 Jaworskij, I., 242.
 Jdanko, M. E., 203. 385.
 389.
 Jefferson, M. S. W., 356.
 —, R. L., 243.
 Jenks, E., 332.
 Jennings-Bramly, W., 292.
 Jenny, F., 156. 158. 159.
 Jensen, A., 133. 214.
 Jentzsch, A., 103.
 Jephson, M. A. J., 310.
 Jernigan, T. R., 251.
 Jerrmann, L., 367.
 Jessen, A., 197.
 Jimbo, K., 259.
 Jiménez Lluésma, E., 27.
 Jireček, C., 217.
 —, H. Ritter v., 151.
 Joanne 88. 113. 148. 176.
 191.
 —, A., 165.
 —, P., 165. 176.
 Jönger 156.
 Johansson, K., 198.
 Johnson, E. V., 352.
 Johnston, A. K., 219. 279.
 325.
 —, H., 75.
 —, H. B., 324.
 —, H. H., 324.
 —, R. M., 331.

Johnston, W., 219. 279.
 325.
 Johow, F., 374.
 Jónsson, H., 387.
 Jordan 41.
 —, E. D., 191.
 —, W., 37.
 Joret, C., 68.
 Jorissen, E. J. P., 325.
 Jouan, H., 341.
 Joubert, F., 31.
 —, J., 169.
 Judd, J. W., 189.
 Jülg, K., 146. 229.
 Jürgensson, R. O., 249.
 Jüttner, J. M., 26. 236.
 343.
 Julien 312.
 —, M., 284.
 Jullien, A., 313.
 Jung, E., 270.
 —, J., 229.
 Jungersen, H. F. E., 386.
 396.
 Junker, J., 124. 178.
 Junod, H., 324.
 Juraschek, F. v., 72.
 Jurion, L., 180.

K.

Kaarsberg, H. S., 194.
 Kaemmel, O., 107.
 Känel, F. v., 256.
 Kärström, E. J., 321.
 Kahle, P., 37. 76.
 Kahn, C. Z., 165.
 Kahnmeyer, L., 10.
 Kaindl, R. F., 133. 145.
 146.
 Kaiser, E., 103.
 Kaiser, G., 349.
 Kaiser, J. F., 133.
 Kalb, G., 4.
 Kalmár, v., 45.
 Kalt-Reuleaux, O., 326.
 Kámákhya Náth Gupta
 275.
 Kammel, E., 113. 148.
 Kammermann, A., 158.
 Kannenberg, K., 283.
 Kapff, E., 379.
 Karácson, A. A. v., 265.
 Karakasch 239.
 Karpinsky, A., 205.
 Karsten, P., 302.

Karwowski, S., 108.
 Karzew 282.
 Kassner, C., 85. 99.
 Katanow, N., 246.
 Katzer, F., 378. 380.
 Kaunhoven, F., 101.
 Kaupert, J. A., 218.
 Keane, A. H., 234.
 Keil, W., 10. 18. 237.
 Keilhack, K., 56. 63. 86.
 103. 160. 252. 387.
 Keilhau, B. M., 195.
 Keller 121.
 —, C., 68. 86. 297.
 —, F., 223.
 —, K., 297.
 —, O., 63.
 Kelly 191. 192.
 Keltie, J. S., 2. 15. 26. 72.
 Kemmerich, E., 378.
 Kemp, J. F., 27.
 —, P. H. van der, 266.
 Kempe, A., 200.
 Kennan, G., 243.
 Kergomard, J. G., 72.
 Kern, H., 263. 267.
 Kerner, F. v., 133. 141.
 Kerner v. Marilaun, A., 66.
 Kerp, H., 4. 93.
 —, P., 37.
 Kerr, J., 76.
 Kersten, O., 285.
 Kesslitz, W., 137.
 Kethulle, de la, 313.
 Kettle, W. R., 412.
 Kettler, J. I., 113. 131.
 151. 153. 179. 212. 219.
 284. 291. 298. 320.
 Keyes, C. R., 356.
 Keyser, A., 263.
 Kiechel, S., 198.
 Kiepert, H., 151. 219. 231.
 280. 283. 318. 343.
 —, R., 256. 318. 320.
 Kiesler, K., 89.
 Kiessling 125.
 Kilian 154.
 —, W., 61. 171.
 Kimball, J. P., 356.
 Kinahan, G. H., 189.
 King, C. F., 84.
 —, D., 88.
 Kingsley, M. H., 310. 311.
 312.
 Kinsky, C. Graf, 290.
 Kirby, J., 336.
 Kirchoff, A., 65. 93.

- Kirchner, E., 117.
 Kirk, T., 338.
 Kirkpatrick, J., 80.
 Klinging, E., 158.
 Kitao, D., 63.
 Kittler, C., 58.
 Kitto, E., 186.
 Klausen, V., 11.
 Klebs, R., 103.
 Klein 50. 105. 382.
 —, H. J., 26. 42. 44. 272.
 Klemenz, D., 252.
 —, D. A., 252.
 Klemm, G., 103. 131.
 Klengel, F., 99.
 Kleyn, A. A., 11. 81.
 Klingatsch 37.
 Klinghardt, J., 4.
 Klittke, M., 136. 260. 344.
 350.
 Klobukowski, A., 235.
 257.
 Klocke, W., 184.
 Klun 11.
 Klussmann 221.
 Knibbs, G. H., 35.
 Knight, E. F., 295.
 Knipowitsch, N., 385.
 —, N. M., 202.
 Knipping, E., 54. 329.
 395. 396. 406. 408.
 Knochenhauer, B., 356.
 Knoll, F., 93.
 Knott, C. G., 59.
 Knudsen, M., 54.
 Knuth, P., 106.
 Kobatsch, R., 73.
 Kobelt, W., 66.
 Kobert, G., 234.
 Koch, A., 58.
 —, M., 103.
 —, W., 117. 129.
 Koch v. Berneck, M. v.,
 162.
 Kochibe, T., 259. 261.
 Kodolitsch, O. v., 221.
 Koegel, F., 133.
 Köhler, E. M., 250.
 Köhler, R., 401.
 Koenen, A. v., 63.
 König, H., 99.
 Koenig, J. G., 269.
 Koenigswald, G., 379.
 Köppen, W., 53. 71. 272.
 311. 396.
 Kövesligethy, R. v., 35. 59.
 Kofoid, C. A., 67.
 Kogutovicz, E., 33. 218.
 333. 346.
 —, M., 18. 33. 151. 346.
 369.
 Kohlbrugge, J. H. F., 263.
 Kohlrausch, F., 47.
 Kohlstock, P., 82.
 Κοικυλίδης, K. M., 286.
 Kolb, G., 309. 317.
 Kolbe, H. J., 319.
 Kolberg, J., 370.
 Kolderup, C. F., 196.
 Kolenko 239.
 Koll, O., 125.
 Kollbach, K., 93. 113.
 133.
 Kollbrunner, E., 315.
 Kollm, G., 27. 29.
 Kollybay, P. R., 32.
 Komarow, W. L., 248.
 Konchin, A., 239.
 Kondratowitsch 244.
 Kondratschenko, E., 240.
 Konkoly, M., 138.
 Konschin, A., 212.
 Konsstantinow, N. P., 209.
 Kontkiewicz, S., 205.
 Kopezky, R., 73.
 Korbgeweit, C., 89.
 Korn, A., 91.
 Kornilow, A. A., 237.
 Korobtschewsskij, D. A.,
 71.
 Korowjakow, B. D., 281.
 Korshenewsskij, B., 281.
 Korshinsskij, S. I., 208.
 Koskowski, B., 202.
 Koslow, P. K., 251.
 Κοσμα 21.
 Kossinna, G., 110.
 Kossmat, F., 141. 288.
 Kosstinsskij, S., 389.
 Kotersitz, K., 151.
 Kostlivý 293.
 Kotö, B., 259.
 Kozenn, B., 18.
 Kraatz, L., 162.
 Kracht, T., 194.
 Krämer, A., 341.
 Krahmer 243.
 —, G., 243.
 Kramp, F.-G., 25. 237.
 Krašan, F., 141.
 Krasnopolsky, A., 205.
 Krasser, F., 138. 266. 293.
 Krassnopolsskij, A., 244.
 Krassnow, A. N., 260.
 Kraus, A., 73.
 Krause, Alb., 93.
 —, Alph., 211.
 —, E., 61.
 —, E. H. L., 198. 208.
 —, G. A., 308.
 —, P. R., 326.
 —, W., 332.
 Krauss, P., 129.
 Krauth, K., 281.
 Krebs 160.
 —, W., 254. 272.
 Krecke, F. W. C., 11.
 Kremser, V., 125.
 Kretschmer, K., 24.
 Krieg 410. 411. 412.
 Krieger, A., 110.
 Krigar-Menzel, O., 45.
 Krischtawowitsch, N., 206.
 —, N. I., 205.
 Križ, M., 133.
 Krok, T. O. B. N., 198.
 Krollick, H., 108.
 Krone, R., 378.
 Kronecker, F., 263. 266.
 332. 338.
 Kropotkin, P., 79.
 Krotow, P., 56. 206.
 —, P. I., 206.
 Kruber, A., 204. 206.
 Krüger, C. A., 11.
 —, L., 37.
 —, P., 373.
 Krümmel, O., 55.
 Kruijt, A. C., 266.
 Krum, J., 386.
 Kruyt, J. A., 77.
 Kubitschek 146.
 Kückenthal, W., 66. 266.
 Kühl, C., 202. 389.
 Kühn, B., 127.
 Kühne, I. G., 39.
 Kühnen, F., 97.
 Kühr, E. L. M., 264.
 Kümmel, H. B., 356.
 Küng-Dormann, F., 156.
 Kuenzer, M., 289.
 Kuhnert, M., 12. 117. 129.
 Kummerow, H., 99.
 Kunhardt, O., 77.
 Kurländer, I., 137.
 Kurth, G., 173. 182.
 Kurze, G., 328. 331. 342.
 Kusnezow, N. J., 208.
 —, S. K., 244.
 Kutschig, K. v., 138.
 Kutter, W. R., 64.

- L.
- Laan, A. K. van der, 10.
 Labbé, P., 244.
 Laborde, S. M., 232.
 Lachambre, H., 382.
 Lachouque 300.
 Lacoste, C., 125.
 Lacroix, L., 349. 353.
 Ladame, P., 299.
 Ladrière, J., 171.
 Laffitte, L., 173.
 Lafolye, H., 179.
 Lagorio 205.
 —, A., 206.
 Lagrange 286.
 —, C., 47.
 —, M.-J., 284. 285. 286.
 287.
 Lahache, J.-E., 304.
 Lake, P., 58.
 Lakits, F., 50. 381.
 Lalande, P., 369.
 Lallemand, C., 37. 40. 167.
 Lalo, J., 243.
 Lamb, F. H., 357.
 Lamette, C., 299.
 Lammens, H., 286.
 Lamothe, de, 171.
 La Mothe, B. de, 338.
 Lampe, F., 243.
 Lampel, J., 146.
 Lampert, K., 65.
 Lamprecht, G., 50.
 Lancaster, A., 29. 53. 181.
 Landais, G., 299.
 Landau, F., 109.
 Landrin, F., 376.
 Lanessan, I. L. de, 74.
 Lang 117. 122. 125.
 —, O., 59.
 —, R. T., 192.
 Lange, H., 125.
 —, Joh., 198.
 —, Jonathan, 194.
 —, L. C. A. F., 267.
 Langenbeck, R., 11. 62.
 340. 412.
 Langfeldt, J., 110.
 Langhans, P., 83. 269. 309.
 311. 320. 323.
 Lanier, L., 291.
 Langkavel, B., 68.
 Lankester, E. R., 189.
 Lansdale, M. H., 303.
 La Paquerie, C. de, 165.
- Lapparent, A. de, 31. 37.
 38. 42. 46. 60. 62. 103.
 171. 226. 242. 381. 382.
 385.
 Laroche, E., 179.
 La Roncière, C. de, 24.
 Larousse 17.
 Larssén, R., 195.
 Lassen, H., 14. 84.
 Lasz, S., 304. 393.
 Latinovics, G., 271.
 La Touche, J. D., 272.
 —, T. D., 277.
 Latrille, R., 370. 371.
 Laube, G. C., 56.
 Launay, A., 271.
 —, L. De, 283. 321. 324.
 326.
 Laupts 300.
 Laurén, W., 208.
 Laurenčić, J., 133.
 Laurent, É., 314.
 —, F., 210.
 Laussedat 47.
 Lauterbach, C., 268.
 La Vallée Poussin, C. de, 42.
 La Vaulx, Comte H. de,
 375.
 Law, J. C., 133.
 Lawson, A. C., 357.
 —, A. L., 352.
 —, W., 42.
 Leach, S. S., 360.
 Lebesconte, P., 171.
 Le Cadet, G., 49.
 Lechner 151.
 Leclercq, J., 264. 265. 314.
 Lecointe, G., 39.
 Lecomte, E., 313.
 Le Conte, J., 56. 58.
 Leder, H., 251.
 Ledóchowski, J. Graf, 138.
 Lee, A., 71. 187.
 Leeb, W., 134.
 Leeder, E., 125.
 —, M., 125.
 Lefavre, J., 368. 375.
 Léger, L., 175.
 Le Gouz de Saint-Seine,
 Comte J., 340.
 Legras, J., 243.
 Lehmann, A., 6.
 —, C., 93. 117.
 —, Eduard, 209.
 —, Emil, 103. 113.
 —, E. A., 129.
 —, O., 54. 103. 395.
- Lehmann, P., 15.
 —, R., 18.
 Lehmann-Filhés, M., 387.
 Lehzen, P., 363.
 Leiberg, J. B., 359.
 Leichsering, A. C., 109.
 Leinrose, H., 107.
 Leipelt 113. 148.
 Leith, D., 387.
 Le Jean, G., 291.
 Lely 181.
 Lemcke, P., 113.
 Lemercier de Neuville 4.
 Le Monnier, F. Ritter v.,
 214. 382.
 Lemonnier, H., 11. 165.
 Lendenfeld, R. v., 154.
 331.
 Lenert, A., 121.
 Lenoir, A., 202.
 —, D., 53.
 Lentonnet 328.
 Lenz, O., 324.
 —, W., 125.
 Leonard, A. G., 324.
 —, J. W., 347.
 Leonow, G., 242.
 Leonowens, A. H., 271.
 Leontowitsch, S., 246.
 Leopoldt, G., 117.
 Léotard, J., 295. 309. 390.
 Léouzou Le Duc, L., 194.
 202.
 Lepage, A., 298.
 Lepetit, V., 401.
 Le Pileur 165.
 Le Play, P., 321.
 Lepsius, R., 70. 117. 131.
 Lequeutre, A., 165.
 Lerch, A., 153.
 —, O., 363.
 Leriche 171.
 Leroy-Beaulieu, P., 80. 331.
 Le Roy Fairchild, H., 357.
 Less, E., 99.
 Letacq, A. L., 165.
 Letellier 173.
 —, M., 194. 388.
 Letoschek, E., 19. 90. 129.
 151.
 Lettau, H., 11.
 Leuchs 74. 109. 146. 174.
 Leval, G. De, 262.
 Levasseur 299.
 —, E., 14.
 Le Vasseur, N., 349.
 Levat, D., 243.

- Levat, E. D., 247.
 Leverett, F., 358.
 Le Verrier, U. J., 52.
 Levita, C. B., 321.
 Lévy, A. M., 171.
 Levy, V., 22. 303.
 Lewizkij, G. W., 237.
 Leyland, J., 185.
 Leysbeth, N., 387.
 Liautaud, H. de, 78.
 Lichtensteiger, L., 121.
 Liebenow, W., 90. 118.
 126. 219.
 Lieckfeldt 42.
 Lieder, G., 317.
 Lieftrinck, F. A., 226.
 Liégeart, O., 321.
 Lièvre, D., 234. 250. 254.
 Liman, R., 199.
 Lincke, A., 107.
 Lindau, R., 283.
 Lindeman 386.
 —, M., 382. 393.
 Lindemann, M., 390.
 Lindenberg, P., 127.
 Lindenkohl, A., 406.
 Linder, R., 118.
 Lindgren, W., 357.
 Lindner, R., 131.
 Lingg, F., 4.
 Linnarz, E., 94.
 Linsbauer, L., 138. 266.
 293.
 Lipsskij, W. I., 241.
 Lith, P. A. van der, 264.
 Litre 40. 173.
 Littlehales, G. W., 39. 47.
 405. 406.
 Livi, R., 221.
 Livingstone, D., 325.
 Liznar, J., 137.
 Lobley, J. L., 43. 58.
 Locamus, P., 328.
 Lochmann, J.-J., 41.
 Lochon, G., 167.
 Lóczy, L., 254.
 Lodge, G. E., 192.
 —, G. T., 4.
 Löffler, E., 16. 194. 387.
 Lönborg, S., 199.
 Lörcher 250.
 Loessl, V., 9. 84.
 Loewe, R., 209.
 Loewer, E., 94. 103.
 Löwi, M., 286.
 Loewinson - Lessing, F.,
 239.
- Löwl, F., 141.
 Loewy 35. 216.
 Lofthouse, J., 349.
 Logan, J. A., Jun., 202.
 Loginowsskij, K. D., 249.
 —, N. D., 246.
 Lohest, M., 181.
 Lohse, L., 113.
 Loiselet, H., 380.
 Lomas, J., 57.
 Łomnicki, M., 136.
 Lomonaco, A., 77.
 Longe, F. de, 353.
 Longinus 113.
 Longmans 84.
 Loomis, E., 52.
 Lopatin, I. A., 246.
 Loreck, C., 118. 121.
 Lorenz 122. 131.
 Lorenzen, A., 63. 199.
 206. 208. 382.
 Lorenzi, A., 221. 228. 229.
 Lorenzo, G. De, 225. 226.
 Loretz, P., 39.
 Loricé, J., 181. 398.
 Lorin, H., 299.
 Lorsignol, G., 298.
 Lostia, U., 221.
 Lotti, B., 226.
 Lourde-Rocheblave 169.
 Loureiro, A., 77.
 Loutougin 207.
 Lovassy, A., 144.
 Lovett, R., 292.
 Low, A. P., 349. 350.
 —, C., 22.
 Lowe, S., 80.
 Lucas, C. P., 80. 317.
 326.
 —, R., 319.
 Ludolph, W., 39.
 Ludt, A., 126.
 Ludwig, A., 159.
 —, F., 94.
 —, K., 134.
 Lüchow 126.
 Lürroth, J., 38.
 Lützen, J., 388.
 Lugeon, M., 154. 156.
 160.
 Luib, F., 94.
 Łukasziewicz, J. A., 230.
 Luksch, J., 54. 401. 412.
 413.
 Luncz, A. M., 284.
 Lungo, C. del, 383.
 Lunn, H. S., 192.
- Lupin, F. Freiherr v., 105.
 Luschan, F. v., 82.
 Lutz, A., 91.
 Luzon, A., 367.
 —, J., 367.
 Ly-Chao-Pée 250.
 Lyddecker, R., 67.
 Lyde, L. W., 84.
 Lydekker, R., 189.
 Lyons, H. G., 294. 296.
- M.**
- Maas, G., 141.
 Maass, A., 264.
 Mc Adie, A., 49.
 —, A. G., 52.
 Macaire, K., 296.
 Mc Calley, H., 357.
 Mc Clure, E., 33.
 —, M. L., 23.
 Mc Cormick, H., 4.
 Mc Crackan, W. D., 229.
 Mc Crindle, J. W., 21.
 Macdonald, A. C., 333.
 Mac Donald, J. R., 327.
 Macdonald, J. R. L., 317.
 Mac Dowall, A. B., 44.
 85. 187.
 Macdowall, M. W., 330.
 Mac-Erin, U., 78.
 Macey, P., 270.
 Mac Gowan, J., 251.
 Macgowan, J., 254.
 Macgregor, W., 267.
 Machon 377.
 Machuel, L., 301.
 Machuron, A., 382.
 Mackay, A., 16.
 —, G. L., 257.
 —, L., 260.
 Mackie, W., 63.
 Mackintosh, C. W., 324.
 Mc Leod, C. H., 349.
 Mc Mahon, A. H., 280.
 —, C. A., 276. 280.
 Macmillan 80. 185.
 Mac Millan, C., 66. 359.
 Mc Murry, F. M., 4.
 Macnab, F., 321.
 Mc Nally 347.
 Mac Ritchie, D., 190.
 —, W., 190.
 Madden, J., 78.
 Mader, F., 154. 221. 223.
 Madrolle, C., 250. 255.

- Madsen, C. L., 53.
 —, V., 197.
 Maffi, C. P. P., 224
 Maggi, P., 224.
 Magistris, L. F., 287.
 —, L. F. De, 221.
 Magnaghi, A., 24.
 Magnin, J., 177.
 Mahaffy, J. P., 292.
 Mahé de la Bourdonnais
 275.
 Mahncke, J., 408.
 Maier 118.
 —, G., 284.
 —, M., 47. 154.
 Mailáth, J., 138.
 Maingie, L., 183.
 Mair, R. J. B., 260.
 Maitland, A. G., 344.
 —, H. G., 335.
 Maitre, J., 174.
 Majersky, A. v., 78.
 Makarof 54.
 Makarow, S., 385.
 —, S. O., 384.
 Malavialle, L., 328.
 Maldonado, R., 373.
 Malègue, H., 179.
 Malleson, G. B., 105. 143.
 Mallet, A., 171.
 Malleterre 4.
 Malte-Brun, V. A., 165.
 Man, E. H., 274.
 Manès, J., 28.
 Manger, I. M., 94.
 Mankowski, H., 107.
 Mann, M., 391.
 Manning, S., 292.
 Manozkow, W. I., 209.
 Manuiri 341.
 Maples, C., 325.
 Marbut, C. F., 353. 354.
 Marcassin, L., 302.
 Marcel, G., 24. 175. 262.
 341.
 March, R., 84.
 Marchal, A., 329
 Marchand 306.
 Marchant, W., 271.
 Marchesetti, C., 141. 144.
 Marcou, J., 357.
 Marcuse, A., 39. 43.
 Marczali, H., 151.
 Mardi 295.
 Margerie, E. de, 43.
 Margöschis, A., 277.
 Mariani, E., 226.
 Mariani, L., 214.
 Marinelli, G., 16. 24. 221.
 222.
 —, O., 41. 154. 206. 208.
 222. 223. 226. 228. 328.
 Marinitsch, J., 136.
 Markham, A. H., 393.
 —, C., 31.
 —, C. R., 26. 63. 345.
 Markowitsch, W. W., 238.
 Markworth 126.
 Marloth, R., 321.
 Marmier, G., 284.
 Marmonier, H., 229.
 Marr, T. R., 4.
 Mars, S., 44.
 Marsden, K., 243.
 Marshall 98.
 —, W., 67. 396.
 Marsillon, C., 358.
 Marson, L., 74. 226.
 Marteaux, C., 175.
 Martel, E.-A., 84. 136. 137.
 157. 167. 171. 173. 186.
 189. 232.
 Martens, E. v., 319.
 Martin 244.
 —, A., 176.
 —, F. R., 243.
 —, J., 103.
 —, K., 265.
 —, V., 165.
 —, W., 283.
 Martineau, A., 324.
 Martini, R., 50.
 Martino, A. De, 343.
 Martonne, E. de, 29. 174.
 295.
 Martyr d'Anghiera, P., 22.
 Maspero 23.
 —, G., 23. 286.
 Massalsskij, W. I., 242.
 Massip, M., 169.
 Masterman, E. W. G., 285.
 Mathews, E. B., 353.
 Mathias 47. 168.
 Mathies 109.
 Mathieu, A., 301.
 Maton, J., 184.
 Matschie, P., 67.
 Matteucci, R. V., 227.
 Matthies, E., 397. 398.
 Matyas, K., 146.
 Matzenauer, C., 372.
 Mault, A., 333. 393.
 Maunoir, C., 26. 31.
 Maunsell, F. R., 282.
 Maurel, E., 380.
 Maurer 100.
 —, J., 53. 86.
 Mawley, E., 190.
 Maxwell, C. F., 338.
 May, M., 110.
 Mayer-Eymar 293.
 Mayr, G. v., 69.
 —, C. R., 138. 141.
 Meade, R. W., 373.
 Méhely, L. v., 144.
 Mehlis, C., 94.
 Meignen, E., 134.
 Meiklejohn, M. J. C., 80.
 288. 331.
 Meinardus, W., 50.
 Meine, J., 94.
 Meinecke, G., 82.
 Meinhold 129.
 Meischke-Smith, W., 78.
 Meissner, F., 44.
 Mejsster, A., 245.
 Mélard, A., 351.
 Melching, K., 339.
 —, O., 130.
 Melchior, A. P., 266.
 Meldau, H., 373.
 Melik-Ssarkussjan, S. A.,
 238.
 Melin 19.
 Melitón Carvajal, M., 371.
 Mellier, É., 167.
 Meltzer, M., 155.
 —, O., 300.
 Menant, R., 262.
 Menassade, E. A., 232.
 Mende, T., 125.
 Mendenhall, T. C., 353.
 Mendez San Juan, R., 36.
 Mendonça Gaivão, J. M. M.
 de, 313.
 Mercalli, G., 227.
 Mercerat, A., 375.
 Mercier, A., 29. 214. 305.
 Mercié 270.
 —, E., 330.
 Mercier, E., 290.
 Merensky 318.
 —, A., 321.
 Merian, A., 160.
 Mériel, P. de, 154.
 Merrill, G. P., 57. 63.
 361.
 Merten 410.
 Mertens, A., 94.
 Merza, G., 156.

Merzbacher 238.
 Messerschmitt, J.-B., 158.
 Metzner, F. O., 129.
 Meulemans 311. 315.
 Meunier 401.
 —, E., 171. 181.
 —, S., 31. 38. 43. 57. 61.
 62. 85. 171. 172. 385.
 Meurer, J., 113. 148. 238.
 Meuskens 110.
 Meuss 395. 396. 400. 406.
 Mewes, R., 393.
 Mewius, F., 252. 367.
 Meyer 113. 148. 162.
 —, C., 396.
 —, H., 73. 396.
 —, Hans, 326.
 —, Herrmann, 378. 379.
 —, J., 94.
 —, M. W., 383.
 —, P., 287. 294.
 —, P. C., 305.
 Meyerhoffer, W., 58.
 Meyer v. Knonau, G., 155.
 Meyners d'Estrey 264
 Meythaler, F., 105.
 Mialaret, T., 339.
 Michael, R., 103.
 Michel, C., 155.
 Michel-Lévy, A., 58.
 Middlemiss, C. S., 277.
 Mieg, F. v., 134.
 —, M., 172.
 Mierlo, C.-J. Van, 399.
 Miglio, G., 221.
 Miklucho-Maklaj 246.
 Mikotajewicz, J., 134.
 Miles, E. J., 156. 221.
 —, W., 192.
 Mill, H. R., 2. 4. 26. 29.
 74. 383. 400.
 Millar, W. J., 39.
 Miller, M. L., 359.
 Milligan, S. F., 185.
 Millosevich, E., 297.
 Millot, C., 50. 169.
 Milne, F. A., 185.
 —, J., 43. 60. 189. 273
 332.
 Milz 314.
 Mimande, P., 339.
 Minchin, J., 371.
 Mindeleff, C., 73.
 Mingaye, J. C. H., 336.
 Miot, F., 288.
 Mischlich, A., 308.
 Misiewicz, M., 209.

Mittelbach, R., 121.
 Modder, F. H., 280.
 Modi, J. J., 276.
 Möbius, K., 319.
 Moedebeck, H., 50.
 Moeller, C., 110.
 Moesch, C., 159 234.
 Moeurs 328.
 Mogk, E., 387.
 Mohn, H., 196. 383.
 Mohsin, T., 264.
 Moisel, M., 320.
 Mojsisovics, E. v., 141.
 Mojsisovics v. Mojsvár, A.,
 144.
 Moller, A. F., 233.
 Molnár, K., 148.
 Moncelon, L., 339.
 Monchamp, G., 181.
 Moncrieff, A. R. H., 191.
 Mondaini, G., 359.
 Money, R. I., 325.
 Mongiardini, F., 318.
 Monner-Sans, R., 375.
 Monnier, M., 234. 305.
 —, P. A., 165.
 Monroe, W. S., 4.
 Montalto de Jesus, C. A.,
 236.
 Montanari, T., 65.
 Montecorboli, E., 367.
 Montefiore, A., 23.
 Monteil 298.
 Montessus de Ballore, F. de,
 259. 265. 362. 368.
 Montgomery, T. H., 67.
 Montlahuc, L., 155.
 Mõny, A., 165. 232.
 Moore, J. E. S., 316.
 —, T. B., 337.
 —, W. L., 50. 355.
 —, W. U., 62. 399.
 Moos, N. A., 47. 51.
 Moraes, W. de, 257.
 Morane, P., 238.
 Morawski, F., 145.
 Morel, E., 383.
 Moreno, F. P., 376.
 Moreno Espinosa, A., 11.
 Morgan, J. de, 294.
 Mori, A., 222. 229.
 Morice 349.
 —, C. C. D., 413.
 Morio, E., 54. 63.
 Morosewitsch, I., 206.
 Morozewicz, J., 386.
 Morris, I. N., 365. 369.

Morris, R. E., 321.
 Morsell, W. F., 86. 342.
 347. 351.
 Mosbach, E., 372.
 Moser, O., 113.
 Mossman 190.
 —, R. C., 187.
 Mosstiz, A., 248.
 Motta, M. da, 73.
 Mottl, C., 362.
 Moureaux, T., 168. 181.
 Mourlon, M., 181.
 Much, R., 87.
 Mudge, E. H., 357.
 Mücke, J., 148. 151.
 Müllenhoff, K., 23. 75.
 103.
 Müller, A., 116.
 —, C., 309.
 —, E. J. L., 113. 148.
 —, G., 102. 118. 119. 123.
 126. 179. 318. 343.
 —, H., 131. 291. 298.
 —, Johannes, 134.
 —, Jul., 4.
 —, K. F., 326.
 —, L., 93.
 —, P., 94.
 —, P. A., 51.
 —, W. M., 294.
 Müller-Beeck 234.
 Müller-Simonis, P., 281.
 Müllner, J., 141.
 Mündel, C., 113.
 Müntz, E., 94.
 Muir, T. S., 187.
 Mulhall, M. G., 80. 190.
 Muller, E., 247.
 —, J. J. A., 264. 265.
 —, L., 39.
 Munari, P., 331.
 Munkácsi, B., 145.
 Muñoz 372.
 Munro, J. A. R., 283.
 Murby 11.
 Murray 162. 192. 199.
 —, J., 67. 189. 411
 413.
 Muschketow, J., 245.
 —, I. W., 237.
 Musgrave, G. C., 307.
 Musoni, F., 217. 229.
 Mussa, E., 61.
 Musset, M., 38.
 Musson, S. P., 366.
 Muzy, J., 179.
 Myres, J. L., 283.

N.

Nacher, J., 129.
 Nadaillac, Mis de, 347.
 Nadalliac, Marquis de, 390.
 Nagy, G., 71.
 Nakajima, K., 259. 261.
 Nakamura, M., 259.
 —, T., 259.
 Naliwkin, G., 212.
 Nansen, F., 383. 391.
 Nasa, T., 260.
 Nathorst, A. G., 383. 384.
 387. 390.
 Natterer, K., 287.
 Naumann, B., 103. 141.
 —, E., 19. 47. 57.
 Navarro Viola, J., 406.
 Naville, F.-L.-M., 4.
 Neave, S., 187.
 Nebehay, K., 66.
 Neger, F. W., 374. 376.
 Nehls, C., 105. 398.
 Nell, A., 97.
 Nelson, E. W., 347.
 Nentien 172.
 Nerman, G., 194. 198.
 Nessig, W. R., 104.
 Neubaur 318.
 —, P., 82.
 Neuber, A., 57.
 Neubert, H., 384.
 Neukirch, K., 73. 74.
 107.
 Neumann, G., 11.
 —, L., 11. 94.
 Neumayer 45. 98. 268. 319.
 340. 393.
 Nevins, J. B., 74.
 Newell, F. H., 358. 359.
 Newsom, J. F., 354.
 Newton, E. T., 390.
 —, M., 366.
 —, W., 349.
 Nicholson 406.
 Nicholas, F. C., 342. 405.
 Nichols, H. E., 406.
 Nicholson, J. T., 56.
 Nickel, J., 282.
 Nicolas, T., 165.
 Niederle, L., 87.
 Niejahr, F., 413.
 Nielsen, Y., 5. 199. 202.
 Niemann 110.
 Niermeyer, J. F., 264.
 Nietmann, W., 118.

Nieuwenhuijzen, W. C.,
 264.
 Nigra, A., 291.
 Nikitin 207.
 —, S., 206. 212.
 Nikolsskij, D. P., 209.
 Nilsson, A., 198.
 —, N. H., 66.
 Ninck, C., 78.
 Niox 20. 81. 90. 166. 179.
 301. 303.
 Nippolt, A., 48.
 Niven, W., 362.
 Noblemaire, G., 79.
 Nocilov, K., 388.
 Noë, De la, 38.
 Noetinger, F., 166.
 Noetling, F., 275.
 Nolan 232.
 Noll, N., 295. 304. 305.
 307.
 Nonoyama 259.
 Nordenskiöld, A. E., 24.
 —, O., 373. 375.
 Nordenskjold, O., 368.
 Norman-Neruda, L., 134.
 Normandin, H., 329.
 Norton, W. H., 358.
 Norway, A. H., 185.
 Nouel, E., 169.
 Nowack, H., 10.
 Nowodworski, W., 210.
 Nuëlitto, E., 307.
 Nüesch, J., 160.
 Nusser - Asport, C., 68.
 81. 254. 313. 371. 372.
 379.
 Nypels, G., 264.

O.

Oberhummer, E., 33. 71. 95.
 — jr., R., 283. 285.
 Oberländer, R., 342.
 Obes, K., 183.
 Obrutschew, W., 247. 248.
 —, W. A., 235. 246. 252.
 Ochsenius, C., 57. 368.
 372.
 Oddone, E., 224. 227.
 Oechsli, W., 161. 162.
 Oehlmann, E., 13. 82. 84.
 95. 96. 98.
 Oels, W., 5.
 Østrup, J., 294.
 Øverland, O. A., 199.

Øyen, P. A., 197.
 Offord, J., 286.
 Offroy, A., 185.
 Ogawa, T., 257.
 Ogilvie, W., 349.
 Ohlin, A., 374.
 Olbrich, G., 127.
 Oldham, R. D., 273.
 Oliver, P., 328.
 Olsen, O. T., 40.
 Oltramare, F., 252.
 Oluffsen, O., 252.
 Olufsen, O., 241.
 Onimus 166.
 Onnen, H., 265.
 Oordt, J. W. G. van, 321.
 Oosterhout, R. A., 215.
 Opitz, C., 117. 118. 127.
 129.
 Oppel, A., 30. 68. 73. 83.
 217. 229. 262.
 Oppermann, E., 30. 34.
 Oppert, G., 273. 276.
 Oppolzer, T. v., 136.
 Ordoñez, E., 206.
 Ordóñez, E., 362.
 O'Rell, M., 80.
 Orléans, L. d', 153.
 Orlic, V., 230.
 Ornum, J. L. van, 38.
 Orr Jr, W., 353.
 Ortmann, A., 67.
 —, A. E., 67.
 Ortroy, F. Van, 25. 183.
 Ortt, F. L., 55.
 Osambela, C., 371.
 Osiander, W. N., 155.
 Ossokin, G. M., 248.
 Ossuna y Van Den-Heede,
 M. de, 330
 Ostensfeld-Hansen, C., 388.
 O'Sullivan, H., 349.
 Ottersky, F., 90.
 Otto, H., 406. 413.
 Oudemans, J. A. C., 265.
 Oustalet, E., 329.
 Overloop, E. Van, 184. 185.
 Owatari, C., 260.
 Owen, L. A., 354.
 Owtschinnikow, M., 248.
 249.

P.

Paczoski, J., 66. 209.
 Paganini, P., 76.

- Page, J. L. W., 185.
 Pagel, J., 75.
 Pague, B. S., 355.
 Pahde 236.
 —, A., 290.
 Paillot, R., 185.
 Pajssel, W. E., 253.
 Palache, C., 30.
 Palacky, J., 66. 235.
 Palazzo, L., 223.
 Pálffy, M., 134. 141.
 Paliotti, F. A., 166.
 Pallary, P., 301. 302.
 Palleske, R., 252. 361.
 Pallès, A., 166. 167.
 Palmieri, L., 223. 227.
 Pammel, L. H., 359.
 Panaew, T., 209.
 Panckow, H., 74. 82.
 95.
 Panepinto, G., 11.
 Pantanelli, D., 228.
 Pantussow, I., 253.
 Pantzerhjelm, H., 38.
 Pape 19.
 Papp, K., 141.
 Papstein, A., 379.
 Paquet, P., 166.
 Parczewski, A. J., 107.
 Pariset, G., 380.
 Parker, E. H., 235. 271.
 275.
 —, F. W., 5.
 —, G., 331.
 Parkes, J. C. E., 307.
 Parkinson, R., 340.
 Parmann 201.
 —, G. K. J., 194.
 Paroisse, G., 307. 329.
 Partsch, J., 95. 105.
 Parville, H. de, 384.
 Pasig, P., 292.
 Passarge, L., 194.
 —, S., 311. 321.
 Passerini, N., 224.
 Passtuchow, A., 239.
 Péter, B., 68.
 Patkanov, S., 245.
 Paton, W. R., 283.
 Patterson, G., 351.
 Paulitschke, P., 26. 290.
 Paulsen, A., 196.
 Paulus, E., 102.
 Pausanias 215.
 Pavlow, A. P., 206.
 Payen, A., 38.
 Payer, J. Ritter v., 384.
 Payeur-Didelot 312.
 Payne, F. F., 392.
 Payot, V., 155.
 Pazzogni, P., 221.
 Peal, S. E., 275.
 Pearse, H. W., 276.
 Pearson, K., 71. 187.
 Peary 391.
 Péché, J., 143.
 —, T., 247.
 Peery, R. B., 257.
 Peet, S. D., 359.
 Peip 118. 127. 152.
 —, C., 127. 130.
 Peisker, J., 145.
 Pelet, P., 165.
 Pelikan, G. Edler v.,
 152.
 Pélissier 229.
 Pellat, E., 172.
 Pellati, N., 227.
 Penck, A., 31. 43. 58.
 65. 141. 159. 171. 189.
 232.
 Penhallow, D. P., 351.
 Pénit, I., 166.
 Penka, K., 88.
 Penn, H., 60.
 Pennesi, G., 19.
 Pennington, J. B., 277.
 Pensa, H., 292.
 Penzold, E., 12.
 Peragallo, P., 23.
 Perdrizet, P., 285.
 Peretoltschin, S. P., 246.
 Pérez Triana, S., 370.
 Perigot, C., 7.
 Perko, J.-A., 137.
 Peron, A., 172. 299. 300.
 301. 302.
 Péroz, E., 305.
 Perrin, F., 176.
 Perrot, G., 215.
 Perschin, D. P., 235.
 Persky, S. M., 156.
 Perthes, J., 17. 54. 395.
 Pesce, G.-L., 384.
 Peschel, O., 71.
 Pesendorfer, F. J., 166.
 Peter, H., 11.
 Péter, J., 17.
 Petermann, R. E., 221.
 Peters, J. P., 282.
 Petersen, C. T., 40.
 —, W., 11. 84.
 Petersson, W., 197.
 Petherick, E. A., 331.
 Pethö, G., 57. 134.
 Petitot, E., 349.
 Petkovšek, J., 141.
 Petri, E. I., 70.
 Petrik, L., 134.
 Pettersson, O., 396. 397.
 Petzold, M., 2. 38. 47.
 —, W., 18.
 Peucker, K., 19. 52. 146.
 219. 220.
 Pfeil, J. Graf, 82. 322.
 Pfluger, J., 134.
 Phené, J. S., 33.
 Philip jr., G., 25.
 Philippi, E., 227.
 —, F., 374.
 —, R. A., 374.
 Philippin, C.-A., 378.
 Philippson, A., 63. 141.
 215. 216. 219. 283.
 Phillips 17.
 Phillips, P. L., 353.
 Picard, E., 5.
 —, M., 61.
 Pichler, F., 88. 146.
 Pierce, S. J., 357.
 Pierson, A. T., 307.
 Pitsch, L., 93.
 Pila, U., 251. 261.
 Pilet, R., 387.
 Pinart, A., 363.
 Pinada, R., 23.
 Pinke, F., 51. 54.
 Pinkepank, G., 114.
 Pinton, P., 229.
 Piotte, E., 78.
 Piperoff, C., 159.
 Pitard, E., 160. 162.
 Pittman, E. F., 336.
 Pizzetta, J., 177.
 Pizzetti, P., 38.
 Pjetursson, H., 387.
 Placzek, S., 88.
 Planchon, G., 342.
 Plantamour, P., 160.
 Ploss, H., 70.
 Plumandon, J.-R., 51.
 169.
 Pobeguign, C., 307.
 —, H., 308.
 Pock, J., 221.
 Pockels, F., 47.
 Podoserskij, K., 238.
 Pöhlmann, R., 373. 374.
 Poesche, T., 347. 360.
 Pohl, G., 41.
 Polack, F., 11.

Polakowsky, H., 365. 368.
 373. 374.
 Polek, J., 134.
 Polis, P., 100.
 Poljakow, N. A., 239.
 Poljenow, B. K., 245.
 Pollard, J., 292.
 Pomeranzew 241.
 Pometta, E., 157.
 Pomorzew, M., 51.
 Pompeckj, I. F., 215.
 —, J. F., 283.
 Ponchalon, H. de, 270.
 Poncins, Vicomte E. de,
 241. 296.
 Ponty 328.
 Pool, R. L., 90.
 Popow, P. G., 204.
 Porena, F., 2. 12. 43. 73.
 Porro, C., 12. 227.
 —, F., 23. 226.
 Porschke, E., 127.
 Porter, R. P., 360.
 Posdnjajew, D., 253.
 Posewitz, T., 141.
 Poskin, A., 309.
 Pósta, B. de, 238. 241.
 Postma, D., 313.
 Postorino, G. F., 12.
 Potkański 145.
 Potocki, J., 297.
 Pottier, P., 270.
 Pourbaix, V., 315.
 Pourtalès, de, 261.
 Prejn, I. P., 248.
 Premoli, P., 222.
 Prentiss, H. M., 381.
 Prévost, C., 172.
 Prielmayer, M. v., 153.
 Prietze, R., 295.
 Prinz, W., 58. 204.
 Prior 201.
 Prochaska, K., 152.
 Prohaska, K., 138.
 Prothero, G. W., 80.
 Prüll, H., 12. 95.
 Prybila, C. v., 155.
 Pütz, W., 12.
 Puff 55.
 Purey-Cust, H. E., 340.
 Puritz, L., 114.
 Purtscheller, L., 114. 134.
 148. 238.
 Putnam, G. R., 349. 391.
 392.
 Putzger, F. W., 33.
 Pyttersen, H., 380.

Q.

Quade, G., 114.
 Queirel, J., 375.
 Quélin, J., 169.
 Quevauvillers 305.
 Qvist, H. J., 201.

R.

Rabl, J., 147. 149.
 Rabot, C., 194. 195. 252.
 383. 384. 385.
 Rackow, H., 82.
 Radde, G., 78.
 Raddi, A., 227.
 Radet, G., 283.
 Radliński, I., 235. 305.
 329.
 Radloff, W., 253.
 Radzikowski, E. S., 146.
 Raffalovich, A., 253.
 Raggi, G. A., 368. 373.
 375.
 Rakovszky, B., 281.
 Raimondi, A., 371.
 Raisin, C. A., 296.
 Rajna, M., 40. 223.
 Ralli, G., 283.
 Ralph, J., 255.
 Ramin, H., 95.
 Ramond, G., 32. 172.
 Rampillou 285.
 Ramsauer, A., 161.
 Ramsay 206. 318.
 —, J., 280.
 —, W. M., 215. 281.
 Rand 347.
 Randa, L., 195.
 Rands, W. H., 335.
 Ranke, J., 30.
 —, K. E., 379.
 Rapp, L., 134.
 Rassam, H., 236. 281.
 Rätz, S. v., 144.
 Ratzel 32.
 —, F., 65. 69. 71.
 Raulin, J., 177.
 —, V., 169. 293. 298. 300.
 Raux 166.
 Ravasio, P., 8.
 Ravenstein, E. G., 17. 31.
 —, H., 163.
 Ravisi, Baron T. de, 305.
 Ravn, F. K., 198.

Reade, T. M., 189.
 Reale, C., 228.
 Reber, R., 156.
 Reclus, Elie, 165.
 —, Elisée, 165.
 —, Eliseo, 16.
 —, O., 165.
 Redlich, K. A., 325.
 —, O., 146.
 Redway, J. W., 12.
 Reed, F. R. C., 188. 189.
 —, J. K., 36.
 Reeves, W. P., 338.
 Régamey, F., 84.
 Regel, F., 92. 95. 370.
 Regelmann, C., 97. 130.
 Regelsperger, G., 26.
 Regnard, P., 75.
 Reh 378.
 Rehbock 323.
 Reichard, P., 290.
 Reiche, K., 374.
 Reichelt, G. T., 253.
 Reichenau, W. v., 104.
 Reichenbach, H., 65.
 Reid, H. F., 61. 357.
 —, P. C., 325.
 Reimesch, F., 134.
 Rein, B., 163.
 —, J., 259. 408.
 Reincke 403.
 Reindorf, C. C., 307.
 Reinecke, F., 341.
 Reiner, A., 154.
 Reinisch, L., 291. 293.
 296.
 Reis, P., 12.
 Reischel, G., 111.
 Reissert, O., 114.
 Reith, G. M., 264. 271.
 Reizenstein, M., 360.
 Rekstad, J., 197.
 Reményi, F., 264. 271.
 Reminolfi, G., 378.
 Rémy, P., 294.
 Renard, L., 210.
 Renaudin, J. L. C., 166.
 Repevier, E., 57.
 Renou, E., 52.
 Renwick, J. P. A., 72.
 Réthy, L., 87.
 Retzius, G., 384.
 Reusch, H., 12. 57. 195.
 Reuss, R., 111.
 Révil, J., 171. 172.
 Revilliod, J. T., 270.
 Reynaud, P., 175.

- Reynolds, S. H., 188.
 Rey-Pailhade, J. de, 36. 40.
 Rhamm, K., 87. 107. 145.
 Rhaalt, J., 255.
 Ribaud, M., 257.
 Ribot, A., 243.
 Ricchieri, G., 5. 19. 23. 90.
 Riccò, A., 224. 227.
 Richard 177.
 Richards, E. P., 189.
 —, T. H. H., 307.
 Richardson, R., 62. 380.
 Richarz, F., 45.
 Richet, É., 347.
 Richter 114.
 —, E., 143. 152.
 —, J., 310.
 —, P. E., 95.
 Richthofen, F. Frhr. v.,
 71. 256.
 Rickmers, W. R., 241.
 Riebe, O., 310.
 Riecke, F., 18.
 Riedel, J. G. F., 264. 265.
 Riemer, C., 20. 91. 119.
 127. 150. 151. 152. 163.
 212. 291. 320.
 Riess, L., 261.
 —, R. v., 34. 286.
 Rigby, G. C., 275.
 Riggenbach, A., 50. 158.
 Rijkvorschel, Van, 158.
 Rimbach 66.
 —, A., 370. 371.
 Ringrose, R. C., 335.
 Rinne, F., 61.
 Ripley, W., 69.
 —, W. Z., 87.
 Rippass, B. A., 208.
 Ritchie, J. E., 79.
 Rittau 5.
 Ritter, E., 60. 172.
 Rivero, F. D., 41.
 Rivièrè, C., 332.
 —, E., 166. 222.
 Rizzo, G. B., 44. 224. 227.
 Robert, F., 146. 332.
 Roberts, E., 413.
 —, F. S., 271.
 —, W. B., 269.
 Robertson, C., 16. 36.
 —, G. S., 276.
 Robin, A., 134.
 Robinson, C. H., 305.
 Roborovski, V.-J., 252.
 Robyns, F.-A., 12.
 Rochebrune, A. T. de, 289.
 Rochet, E., 182.
 Rochon, A., 328.
 Rocquigny-Adanson, G. de,
 173.
 Rod, É., 156.
 Rodriguez de Llano, G.,
 19. 232.
 Rodt, C. v., 134. 215. 283.
 285. 293. 296.
 Rodway, J., 380.
 Roeder, R., 217.
 Röhl, J., 353.
 Römer, A., 100.
 —, J., 144.
 Roemer, K., 127.
 Rørdam, K., 197. 385.
 Roesch 401.
 Roeschen, A., 95.
 Røthlisberger, E., 370.
 Rogers, R. W., 281.
 Roggero, G., 8. 12. 19.
 64. 90. 222. 227.
 Rohmeder, W., 13. 19.
 Rohrbach, P., 241. 282.
 Roland, J., 185. 287.
 Rolfsen, N., 382.
 Rollier, L., 159. 172.
 Rom, N. C., 16.
 Romanet du Caillaud 262.
 —, F., 380.
 Romano, S., 55. 229.
 Romanoff, G., 246.
 Romans, Baron de, 314.
 317.
 Romanski, S., 215.
 Romer, E., 60. 138. 202.
 Romero, M., 363. 364.
 Romeu, C., 232.
 Róna, Z., 138.
 Roncagli, G., 373.
 Roncali, A., 73.
 Rosén, P. G., 195.
 Rosenberger, F., 134.
 Rosenkjær, H. N., 197.
 Rosenmund, M., 38.
 Rosenthal 104.
 Roshdesstvenskij, A., 249.
 Ross, W. K., 215.
 Rossander, C. J., 273.
 —, J. F., 288.
 Rossi, A., 344.
 —, E., 360.
 —, G. B., 78. 79. 287.
 —, M. S. De, 227.
 Rossikow 239.
 Rossini, C. C., 25.
 Rosthorn, A. de, 253.
 Róth, L., 135.
 Rothaug, I. G., 19.
 Rothe, R., 385. 396.
 Rothert, E., 34.
 Rothpletz, A., 159.
 Røthschuh, E., 363.
 Rouget, P., 270.
 Rouguévitch, K., 239.
 Rouguévitch 239.
 Rouire 296. 297. 303. 309.
 Roule 401.
 Roumagnac, C., 270.
 Rouquerol, J., 300.
 Roussel, J., 172.
 Rousselet, L., 15.
 Rousset, L., 148. 217.
 Routier, G., 271.
 Rouvier, G., 255.
 Rouville, de, 172.
 —, P. de, 58.
 Roux, É., 235.
 Roviglio, A., 199.
 Row, B. P., 193.
 Roxburgh, T. L., 366.
 Rozenraad, C., 73.
 Ruat, P., 166.
 Rubens, R., 374.
 Rüdberg, A., 198.
 Rudolph, E., 59. 60.
 Rucker, A., 141.
 —, A. W., 47. 186.
 Ruedemann, R., 357.
 Rüdiger, H., 268.
 Rüefli, I., 36.
 Rühle, O., 386.
 Ruff, P., 26. 339.
 Ruge, S., 343. 345.
 —, W., 283.
 Ruhe 5.
 Rumeau 175.
 Rumm, C., 119.
 Rummershof, A. Rummer
 v., 38.
 Runge, J., 20.
 Ruppertsberg 107.
 Rusch, G., 12.
 Russell, F. A. R., 75.
 Russell 338.
 —, F. A. R., 51. 187.
 —, H. C., 53. 55. 336.
 —, I. C., 61. 344. 357.
 —, T. O., 192.
 Rutot 182.
 —, A., 86. 184. 185.
 Rutter, F. R., 360.
 Ryder, C., 385. 391.
 Rykatschew, M., 204. 208.

S.

- Sabachnikoff, T., 247.
 Sabatini, V., 206. 227.
 Sabban, P., 104.
 Sach, A., 95.
 Sachs, F., 114.
 Sachsse, R., 285.
 Saija, G., 36. 41. 224.
 Sainte-Croix, L. de, 361.
 363. 364.
 Saint Etienne, de, 14.
 Saint-Paul, A., 165.
 Saint-Yves, G., 202. 210.
 242. 243. 245.
 Sajzew, A., 245.
 Sakawa, E., 259.
 Salesses, C., 298.
 —, E., 298.
 Salesses, C., 298.
 —, E., 317.
 Salicath, L., 201.
 Salisbury, R. D., 357.
 Saljesskij 242.
 Salmojraghi, F., 227. 228.
 Salmon 170.
 —, E., 23. 80.
 Salusbury 314.
 Samosch, S., 166.
 Samson-Himmelstjerna, H.
 v., 238.
 Sand, M. J., 387.
 Sander, P., 323.
 Sandick, R. A. van, 273.
 Sandkuhl, E., 98.
 Sanjines, V. E., 372.
 San Roman, F. J., 373.
 Santa Maria, J., 233.
 Santarelli, S. F., 243.
 Santos, C. R., 377.
 Sapiaha, P., 243.
 Sapper, C., 361. 364. 365.
 —, K., 364. 365.
 Sarasin, F., 70. 264.
 —, P., 70. 264.
 Sarat Chandra Mitra 278.
 Sardeson, F. W., 357.
 Sargent, C. S., 344.
 Sarnow 408.
 Sarrauton, H. de, 40. 41.
 Sarzeau, J., 288
 Sasseville, E. de, 310.
 Sastrón, M., 262.
 Satchel 88.
 Satke, L., 51.
 —, W., 138.
 Satö, D., 12. 257. 261.
 Saubert 40.
 —, B., 43.
 Sauer, A., 131.
 Saumery, de, 361.
 Saussure, L. de, 375.
 Sauter, F., 41.
 Sax, C. v., 217.
 Sayce 294.
 —, A. H., 23. 292.
 Saville-Kent, W., 262. 331.
 332.
 Scavenius, P., 278.
 Schacht, T., 13.
 Schäfer, T., 114.
 Schäffer 283.
 Schaeffler, J., 155.
 Schafarzik, F., 141.
 Schalch, F., 129. 131.
 Schalow, H., 393.
 Schanche, H., 174.
 Schanz, M., 78. 235.
 Schardt, H., 154. 159.
 Scharrf, R. F., 86. 190.
 Scharffenberg, K., 5.
 Schaubert, H. v., 281.
 Schaudinn, F., 319.
 Schaw 332. 393.
 Scheda, J. v., 219. 220.
 Scheepsma, A., 413.
 Schefer, C., 289.
 Scheiner, J., 51.
 Schellong, O., 75
 Schendrikowsskij, I., 248.
 Schering, K., 131.
 Scherman, L., 2.
 Scheuffgen, J., 69.
 Scheult, E., 240
 Schiaparelli, E., 296.
 —, G., 40. 223.
 Schibler, W., 160.
 Schick, C., 287.
 Schienke, G., 5.
 Schiffels, J., 13.
 Schiffner, F., 38.
 Schilling, C., 38.
 Schimkewitsch, P., 248.
 Schindewolf, H., 91.
 Schinz, H., 315. 323. 330.
 Schio, A. da, 224.
 Schiøtz, O. E., 61. 197.
 Schirmer, H., 304. 306.
 Schjerning, W., 137. 145.
 Schjøth, H., 201.
 Schlegel, G., 251.
 Schleinitz, Freiherr v., 269.
 Schlemmer, K., 13.
 Schlichter, H. G., 186.
 Schlosser, M., 69. 95.
 Schlottmann, K., 5.
 Schlüter, C., 104.
 Schmaltz, W., 403.
 Schmarjow, W., 5.
 Schmeisser 332. 334.
 —, K., 332.
 Schmidt, v., 97.
 —, A., 45. 47. 48.
 —, C., 159.
 —, E., 69.
 —, F., 206.
 —, Heinrich, 5.
 —, Herm., 111.
 —, K., 105.
 —, M. G., 95.
 —, Richard, 106.
 —, Rud., 19.
 —, W., 18
 Schmitz, M., 73.
 Schmölder, P., 239.
 Schnapauff, F., 326.
 Schnars, C. W., 114.
 Schnauder, M., 311.
 Schneider, C. C., 227.
 —, G. W., 393.
 —, O., 106.
 —, P. F., 357.
 —, R., 70.
 Schnitzer, C. R., 5.
 Schoemaker 378.
 Schön, E., 75.
 Schönberger, F., 136.
 Schöne, G. H., 23.
 Schoener, J. G., 195.
 Schönermark, O., 107. 115.
 Schokalsky, J. de, 26.
 Schokalsskij, J. M., 54.
 Schols, C. M., 181.
 Scholz, J., 149.
 —, J. B., 106.
 Schorler, B., 106.
 Schott 396. 413.
 —, C. A., 48. 354.
 —, G., 55. 248. 404. 406.
 Schrader 39.
 —, B., 95.
 —, F., 11. 13. 17. 27.
 165. 180. 262. 291.
 369.
 Schram, R., 136.
 Schreiber, O., 41.
 —, P., 100. 105.
 Schrejder, D., 246.
 Schrickler, A., 113.
 Schröter, C., 160.

- Schröter, E., 119.
 —, F. M., 13. 82. 84. 95.
 96. 98.
 —, H., 255.
 Schroeter, O., 105. 111.
 Schroetter, Freiherr v., 13.
 Schrötter, G., 120.
 Schtschetkin 246.
 Schubart, C., 215.
 Schubert 76.
 —, G. v., 31.
 —, J., 100.
 —, K., 202.
 Schuchardt, H., 240.
 Schück, A., 98.
 Schücking, A., 88.
 Schür, A., 296.
 Schütte, A., 166.
 Schütz, F., 203.
 Schütze, E., 104.
 Schuling, R., 180.
 Schulten, A., 283.
 Schultheiss 100.
 —, F. G., 145.
 Schultz, A., 23.
 —, L. T., 117.
 Schultze, O., 255.
 Schulz, A., 323.
 Schulze, Fedor, 267.
 —, Franz, 397.
 —, H., 10.
 —, W., 90.
 Schumacher, G., 285.
 —, K., 107. 111.
 Schumann, R., 97.
 Schuster, A., 44. 60.
 Schutte, G., 11. 81.
 Schuyler, J. D., 358.
 Schwab, K., 153.
 —, M., 290.
 Schwabe 323.
 —, E., 33.
 —, K., 323.
 Schwabenland, F., 122.
 Schwahn, P., 104.
 Schwalbe, G., 100.
 Schwarz, P., 23. 95.
 —, W., 287.
 Schwatka, F., 392.
 Schwegler, G., 5. 19.
 Schweinfürth 32.
 Schweinfurth, G., 229. 293.
 294.
 Schweinitz, H. H. Graf v.,
 319.
 Schweizer, P., 161.
 Schwerin, H. H. v., 111.
- Schwill, F., 88.
 Schwippel, K., 57.
 Schwob, M., 174.
 Scidmore, E. R., 264.
 Sclater, P. L., 67.
 —, W. L., 67.
 Scott, J. W., 187.
 —, R. H., 31. 187.
 —, W. B., 57.
 Scrope, G. P., 59.
 Sebestyén, G., 145.
 Sederholm 206.
 Sedláček, J., 299.
 Seeger, J., 95.
 Seeland, F., 142.
 Seelmann, T., 64.
 Seemüller, J., 154.
 Sehmer, M., 5.
 Seibart, A. E., 13. 135.
 Seidel, H., 269. 298. 308.
 309.
 Seidl, F., 138.
 Seigneurie, A., 78.
 Seippel, P., 78.
 Seitz, A., 75.
 Seler, C., 363. 365.
 —, E., 361. 364.
 Sella, V., 238.
 Selous, F. C., 325.
 Semler, F., 376.
 —, H., 68.
 Semon, R., 332.
 Semple, E. C., 75. 360.
 Septans 271.
 Serand, J., 166.
 Serbin, A., 263. 377.
 Sergi, G., 70. 71. 289.
 Serrure, H., 376.
 Servus, H., 51.
 Séton-Karr, H. W., 297.
 Seurre, H.-L., 166.
 Sewell, R., 273.
 Seydlitz, E. v., 13. 14. 82.
 84. 95. 96. 98.
 —, G. v., 114.
 Seyffertütz, Freiherr K. v.,
 138.
 Seyfried, E. v., 104.
 Shaw, F. L., 333.
 Sheldon, H. I., 365.
 Sherborn, C. D., 234.
 Shirai, M., 260.
 Shore, H. N., 232.
 Siacci, F., 38. 51.
 Siebert, G., 67.
 Siebold, P. F. v., 257.
 Siegel, G., 111.
- Sieger, R., 43. 61. 135.
 Siegmeth, K., 135.
 Siemens, A., 379.
 Siemiradzki, J., 206. 368.
 Sierp, W., 14.
 Sieurin, E., 177.
 Sievers 371.
 —, J., 128.
 —, W., 5. 369. 370.
 Sigmund, A., 142.
 Sikora, F., 328.
 Silberhuber, A., 149.
 Silbermann, H., 68.
 Silvio Senior 380.
 Sigmundowicz, L. A., 135.
 Simon 384.
 —, S., 152.
 Simond, C., 343.
 Simonelli, V., 215.
 Simonkai 144.
 Simonovitch 240.
 Simonowitsch, S., 240.
 Simpson, J. Y., 244.
 Simroth, H., 67.
 Sinigaglia, L., 135.
 Sিনnett, A. P., 33.
 Sіrіus, P., 222.
 Sissoév 282
 Sisted, G. M., 31.
 Sjögren, H., 240.
 Sjöstedt, Y., 311.
 Slater, C., 159.
 Slatin, R. C., 295.
 Small, H. B., 351. 404.
 407.
 Smeaton, O., 332.
 Smith, A. D., 288. 297.
 —, B. L., 385.
 —, E., 192.
 —, F. H., 291.
 —, G. A., 286.
 —, G. O., 357.
 —, J. W. G., 191.
 —, S. K., 325.
 —, S. P., 338.
 Smyth jr., C. H., 30.
 Snaffle 135.
 Snell, O., 75.
 Snellen, M., 383.
 Snöbohm, A. T., 195.
 Snow, H. G., 257.
 Soevil 282.
 Sohnrey, H., 96.
 Sokolow 207.
 —, N., 206.
 Soler, J., 166.
 Sollas 340.

- Sollas, W. J., 189.
 Solymásy, A., 135.
 Sommer, F., 96.
 —, O., 14.
 Sommerville, M., 271.
 Sone, T., 259.
 Sonnenschein, W. S., 2.
 Sonnewald, A., 321.
 Sorel, A., 203.
 Sottini, G., 69.
 Soudan de Pierrefitte 296.
 Soulié 252.
 Souter 294.
 Spampinato, G. B., 227.
 Spångberg, V., 229.
 Spangenberg, G., 104.
 Specht, E., 236.
 Spegazzini, C., 376.
 Spencer, C., 192.
 Spender, H., 232.
 Spicq 306.
 Spigai, R., 298.
 Spitaler, R., 36.
 Spitteler, C., 156.
 Splieth 111.
 Sprockhoff, A., 18. 124.
 Spruner, K. v., 90.
 Sprung, A., 45.
 Spruyt, C. B., 321.
 Spyschaert, E., 399.
 Squier, G. H., 357.
 Ssaposchnikow, W. W.,
 245.
 Ssemenow, P. P., 79.
 Ssibirzew, M., 246.
 Ssidensner 203.
 Ssilnizkij, A. P., 246.
 Ssimon, T., 203.
 Ssimonowitsch, S., 240.
 Sslutschewsskij, K. K., 203.
 Ssokolow, D., 207.
 —, N., 204. 403.
 Ssowjetow, S., 208.
 Ssresnewsky, B., 76.
 Sswijagin, N., 248.
 Stache, E., 314.
 Stade 48.
 Stadelmann, H., 319.
 Stadlbaur 318.
 Stadling, J., 384.
 Stäger, R., 159.
 Staehly, C., 109.
 Stage, J. H., 412.
 Stahl, A. F., 281.
 Stainier, X., 184. 185.
 Stair, J. B., 341.
 Stamford, C. v., 111.
 Stanford 234.
 Stange, P., 373.
 Stangeland, G. E., 197.
 Stanley, H. M., 310. 314.
 Starling, W., 359.
 Starzer, A., 134.
 Statham, F. R., 321.
 Stauber, A., 96.
 Staudinger, P., 305.
 Stebnitski, J., 79.
 Stedman, E. C., 88.
 Steeb, C. Ritter v., 41.
 Steen, A., 381.
 Steenstrup, Japetus, 197.
 —, Johannes C. H. R., 199.
 —, K. J. V., 198.
 Stefani, C. de, 227.
 Stefánsson, S., 387.
 Steffen, H., 373. 374.
 —, J., 373.
 Steffens, C., 360.
 Steiff 96. 97.
 Stein, Freiherr v., 311.
 Steinbach, J., 115.
 —, W., 115.
 Steinbrink, G., 36.
 Steinbronn, J., 130.
 Steinen, K. v. den, 378.
 —, W. v. den, 378.
 Steiner, L., 75.
 Steinhäuser, A., 219. 220.
 Steinitzer, H., 222.
 Steinmann, G., 131.
 Stella, A., 227. 228.
 Stelzig, H., 152.
 Stelzner, A. W., 372.
 Stengel, K. Freiherr v., 82.
 Stenin, N. v., 210.
 —, P. v., 248.
 Stephanowitsch, I., 248.
 Stephen, L., 384.
 Stern, B., 203. 238.
 —, R., 30.
 Sternbach, Baron O. v., 138.
 Sternegg, v., 34.
 Stetson, G. R., 266.
 Steuer, A., 376. 413.
 Stevens, H. V., 269.
 Stevenson, J. J., 30.
 —, P. E., 78.
 Stieda, L., 70. 240.
 Stief, W., 135.
 Stiffe, A. W., 287.
 Stirling, J., 336.
 Stockfleth 227.
 Stözlze, R., 31.
 Stöpel, C. T., 361.
 Stöpel, K. T., 361.
 Stöver, F., 395.
 Stok, J. P. van der, 411.
 Stokar, D., 156.
 Stoll, O., 67.
 Stonier, G. A., 336.
 Stoppoloni, A., 14.
 Storch, O., 34.
 Storm, G., 199.
 Stott, G., 250.
 Strahan, A., 197.
 —, C., 272.
 Straneo, P., 61.
 Straube, J., 128. 152.
 Straubel, R., 45.
 Strehl 269.
 Streich, T. F., 96.
 Strindberg, N., 388.
 Stroehlin, E., 96.
 Strohe, G., 115.
 Stromer, T., 162. 230.
 Strong, J., 73.
 Strzelbicki-Danilowicz, K.,
 210.
 Strzelecki, A., 210.
 Stuart-Menteath 172.
 Stuckenberg 207.
 Stucki, G., 5.
 Studer, G., 156.
 Studnicki, W., 244.
 Stübel, A., 370.
 Stürenburg, H., 23.
 Stuhlmann, F., 318. 325.
 Stupart, R. F., 344. 349.
 Suess, É., 43.
 —, F. E., 142.
 Sulte, B., 344. 351.
 Sundholm, H., 48.
 Sun Yat Sen 251.
 Supan 30. 326. 334. 385.
 390.
 —, A., 2. 60. 381. 384.
 Sutton, J. R., 327.
 Svedmark, E., 197.
 Sverdrup, O., 383.
 Sykes, F. W., 325.
 —, P. M., 281.
 Szádeczky, G., 142. 238.
 —, L., 135.
 Szajnocha 152.
 Szemere, B., 215.
 Szenger, E., 135.
 Szerszeniewicz, J., 230.
 Szigethy, K., 144.
 Szilasi, M., 71.
 Szontágh, T., 142.
 Szymański, E., 109.

T.

- Taber, C. A. M., 62.
 Tabonis 222.
 Tacchini, P., 224. 228.
 Tacitus, C., 190.
 Taeschner 41.
 Taine, H., 166. 222. 232.
 Tajima, N., 339.
 Talbert, E., 153.
 Taliew, W. I., 209.
 Talijew, V., 207.
 Talko-Hryncewicz, J., 210.
 —, J. de, 248.
 Tallqvist, K. L., 285.
 Tanfilew, G. I., 204.
 Tanfiljew, G. J., 209.
 Tappeiner 87.
 Tappenbeck, E., 269.
 Taramelli, A., 215.
 Tarnuzzer, C., 154.
 Tarr, R. S., 5. 14. 60. 61.
 350. 354. 357. 366. 385.
 391. 392.
 Tate, G. P., 280.
 —, R., 337.
 Tautain 341.
 Taylor, A. R., 252.
 —, B. F., 357.
 —, E. B., 71.
 —, E. J., 263.
 —, F. B., 61. 344. 350.
 357.
 —, H. C. C., 232.
 —, J. H., 250.
 —, W. A., 26.
 Teall, J. J. H., 390.
 Tedeschi, V., 223.
 Téglás, G., 142. 146. 217.
 Teisserenc de Bort, L., 50.
 169.
 Teisseyre, W., 142.
 Telkes, S., 174. 217.
 Teller, F., 153.
 Temme, F., 78.
 Ten Kate, H., 377.
 —, H. F. C., 376.
 Tennant, D., 321.
 Terracciano, A., 229.
 Terschak, E., 149.
 Testvin 302.
 Tetens, O., 36.
 Tetzner, F., 96. 107. 210.
 Teunissen, W. G., 265.
 Thacher, J. B., 345.
 Thacker 272. 274.
 Thalich, W., 78.
 Thatcher, O. J., 88.
 Theal, G. M'C., 321.
 Thévenet 302.
 Thiel, B. A., 364. 365.
 Thiele 408.
 Thierry, M. de, 154.
 Thiess, F., 244. 246. 386.
 Thilenius, G., 299.
 Thirlmere, R., 232.
 Thirring, G., 150.
 Thomas, J. L. L., 257.
 Thomaschky, P., 14.
 Thomassen, T. C., 43.
 Thompson, D., 345.
 Thomson, B., 341.
 —, H. C., 215.
 —, J. P., 268. 335.
 —, L. W. J. K., 267.
 Thonner, F., 314.
 Thornton, T., 192.
 Thoroddsen, T., 388.
 Thoulet 23.
 —, J., 2. 54. 55. 172.
 Thruston, G. P., 353.
 Thuemen, N. Freiherr v.,
 63.
 Thürach, H., 131.
 Thwaites, R. G., 351.
 Tichanow, S., 51.
 Tiddeman, R. H., 187.
 Tietze, E., 30. 142.
 Tight, W. G., 357.
 Tillmann, H., 115.
 Tillo, A. A., 212.
 Tilmant, V., 40.
 Tilton, J. L., 357.
 Timm, R., 109.
 Timonow, W. E., 246.
 Tischendorf, J., 5. 84. 96.
 Tissandier, A., 58. 260.
 Tittmann, O. H., 353.
 Tivollier, J., 175.
 Tobler, A., 159.
 —, G., 111.
 Todd, C., 334. 337.
 —, J. E., 63. 357.
 Toepfer, H., 106.
 Törnebohm, A. E., 197.
 Toit, S. J. du, 325.
 Tojō, H., 261.
 Tolkmitt, G., 377.
 Toll, E., 207.
 Tomaschek, W., 23. 273.
 Tomé, G., 16.
 Toni, C. G., 371.
 Tonkin, J. C., 193.
 Torcapel 172.
 Torii, R., 260.
 —, T., 260.
 Tornøe, H., 55.
 Torres Campos, D. R., 30.
 —, R., 27.
 Tortosa y Picón, M., 16.
 Toscana, L. S., Erzherzog
 v., 222. 232.
 Tošner de Simon, L., 263.
 Toubert, M., 166.
 Touchard, G., 255.
 Toula, F., 207. 216.
 Toulat, L., 169.
 Tourelle 293. 294.
 Tournain 166.
 —, P., 237. 384.
 Toulée 298.
 Townsend, C. H. T., 359.
 362.
 Tozer, H. F., 23.
 Trabert, W., 38. 46. 48.
 49. 51. 52. 138. 342.
 Traeger, E., 30.
 Tränkel, G., 383.
 Trampler, R., 5. 11.
 Transche, A. v., 210.
 Trap 195.
 Trautwein, T., 115. 149.
 Travers, W. T. L., 393.
 Traverso, S., 56.
 Treitschke, F., 100.
 Treitz, P., 142.
 Trejdosiewicz, J., 212.
 Trelease, W., 233.
 Trépiéd, C., 304.
 Treseburg, H., 115.
 Tretjakow, N. N., 75.
 Treusch von Buttlar, K.,
 203.
 Trevor-Battye, A., 381.
 388.
 Triloff, P. H., 318.
 Tringali, E., 223.
 Tromnau 5.
 —, A., 5. 14. 23. 109.
 Tronow, W., 245.
 Trotha, v., 318.
 Trotter, J. K., 306.
 —, S., 71.
 Truck, S., 216.
 Trumelet-Faber 270.
 Trumet de Fontarce, J.-B.,
 222.
 Trussow, O., 246.
 Tschamler, I., 6.
 —, M., 6.

Tschernyschew 207.
 —, T., 207.
 Tsuboi, S., 260.
 Tubert, A., 401.
 Tümler, B., 67.
 Tully, K., 344.
 Tuma v. Waldkampf, A.,
 215.
 Turbacci, G., 6.
 Turner, C. H., 275.
 —, C. J. R., 186.
 —, M. N., 275.
 Turquan, V., 165.
 Tutkowsskij, P. A., 207.
 Twarjanowitsch, I. K., 282.
 Tweedie, A., 203.
 Tyler, H., 73.
 Tyrrell, J. B., 349. 350.

U.

Uhlig, V., 142.
 Ujfalvy, K. v., 236.
 Ujfalvy-Kuszár, Baron C.
 De, 236.
 Ule, W., 14. 30. 44. 51.
 62. 70. 96. 105. 106.
 384.
 Ullmann, G., 153.
 Ullrich, C. O., 378.
 Umlauf, F., 32. 51. 72.
 135. 218.
 Unterweger, J., 53.
 Upham, W., 61. 62. 344.
 357.
 Urioste, A., 377.
 Urquhart, F. C., 335.
 Ussher, W. A. E., 185.
 Ussing, N. V., 197.
 Uzielli, G., 343.

V.

Vacek, M., 142.
 Vaggioli, F., 338.
 Vajda, E., 148.
 Valbert, G., 273. 305.
 Valdez, J. J. d'Ascensão, 23.
 Vallée, J., 167.
 Vallot, J., 154.
 Vambéry, H., 217. 241. 252.
 Vambéry, H. v., 145.
 Vandeleur 317.
 —, C. F. S., 317.
 —, S., 309.

Vandenbergh, G., 19.
 Vanderheyem, J. G., 296.
 Vandevelde, A., 17.
 Vángel, E., 144.
 Vannary, P., 204.
 Vannutelli, L., 297.
 Varga, O., 69.
 Varigny, H. de, 46. 75.
 Vasconcellos, E. J. De C. E.,
 83.
 Vattemare, H., 325.
 Vávra, V., 144.
 Vavra, V., 319.
 Vedel 14.
 —, H., 392.
 Veeren, F. E. L., 76.
 Vélain, C., 63.
 Velge, G., 182.
 Venidray, H., 237.
 Venukoff 242.
 —, M., 253.
 Vénukoff, M., 304.
 Verbeek 265.
 —, R. D. M., 265.
 Vermeersch 305.
 Vermersch, A., 222.
 Verne, J., 24.
 Verneuil, S., 367.
 Vernier, J.-J., 174.
 Verstraete, G., 321.
 Vialls, M. A., 135.
 Viator, P., 384.
 Viaud-Grand-Marais 167.
 Vibe, J., 195.
 Vicentini, G., 60.
 Vidal, M. C., 371.
 —, R., 175.
 Vidal de la Blache 33.
 —, P., 74. 167. 301. 303.
 Vidal-Lablache 270. 301.
 329.
 —, P., 185. 203. 215.
 299.
 Viellerobe, A. F. J. M.,
 371.
 Vierkandt 71.
 —, A., 73. 379.
 Vieth, O., 132.
 Vighino, A., 154. 228.
 Vignerón, L., 167.
 Vigoni, P., 238.
 Viguéras, S., 296.
 Vilaine, A. de, 180.
 Villafranca, R., 364.
 Villain, G., 87.
 Villani, A., 222.
 Villareal, F., 371.

Villars, P., 186.
 Villetard de Laguerie, R.,
 384.
 Villiers, M. de, 321.
 Vimont, E., 172.
 Vincart, L., 255.
 Vincent, H., 368.
 —, J., 180. 315.
 —, L., 369.
 Vincentiis, G. de, 228.
 Viney, P., 180.
 Viola, C., 228.
 Virchow, R., 87. 135. 145.
 263. 311.
 Viré, A., 86. 167. 171.
 173. 175. 186.
 Virely, A., 215.
 Vittori, G., 222.
 Vivien, J., 172.
 Vivien de Saint-Martin 15.
 262.
 Völtzkow 328.
 Voeltzkow, A., 318. 328.
 Vogdt, C. de, 207.
 Vogel, F., 190.
 —, H., 36.
 —, I. G., 36.
 Vogelsang, K., 332.
 Vogt, J. H. L., 197.
 —, V., 287.
 Volkens, G., 318.
 Voll, N., 389.
 Voller, A., 105.
 Vollers, K., 33.
 Vollmer, A., 268. 268. 331.
 334. 341.
 Volz 96.
 Vorwerk, O., 104.
 Voss, C., 107.
 Voulet 305.
 Voulgre 312.
 —, A., 312.
 Vries, G. de, 51.
 Vuillaume, R., 180.
 Vuillier, G., 222. 299.
 Vuillot, P., 298. 306.

W.

Wachsmuth, C., 217.
 Wada, Y., 259.
 Wade, M. S., 347.
 Wäber, A., 156.
 Wähner, F., 57.
 Waelkens, H., 276.
 Wagner, Hans, 319.

- Wagner, Hermann, 6. 16.
 20. 27. 32. 115.
 —, I. E., 153.
 —, P., 100. 138.
 Wahnschaffe, F., 59. 64.
 101. 127.
 Walcott 358.
 Waldvogel, T., 238.
 Walford, E. A., 189.
 Walker, J. B., 333.
 —, J. J., 334.
 —, T. L., 350.
 Walkmeister, C., 32.
 Walseck, F., 91.
 Walsler, H., 157.
 Walsh, P., 338.
 Walter, H., 142. 143.
 Walther, J., 67. 104.
 Wamser 94.
 —, A., 131.
 Wannari, P. I., 79.
 Warburg, O., 68. 69. 82.
 266.
 Ward 18.
 —, C. S., 193.
 —, J. C., 187.
 —, M., 18.
 —, R. De C., 6. 51. 52.
 368. 373. 396. 407.
 Warming, E., 198.
 Warncke, W., 323.
 Warneck, A., 80.
 —, G., 79. 82.
 Warneke 411.
 Waser, M., 157.
 Wastler, J., 37.
 Watson, A. B., 316.
 —, T. L., 65. 392.
 Watson-Lyall, J., 193.
 Wattenberg, H., 195.
 Watts, W. W., 30. 187.
 189.
 Wauters, A. J., 215. 295.
 296. 298. 306. 310. 312.
 313. 314. 315. 316.
 Weare, G. E., 345.
 Weber 362.
 —, Adolf, 96.
 —, Amalie, 96.
 —, C. A., 101. 106.
 —, F., 108.
 —, L., 43. 100.
 —, S., 135. 146.
 Weedon, T., 335.
 Wegener, G., 30. 389. 393.
 Weigand, G., 217.
 Weigeldt, P., 73.
 Weiland, C. F., 119. 121.
 333.
 Weinschenk, E., 154.
 Weise, E., 129.
 Weiss, E., 136.
 —, O., 76.
 Weitemeyer, H., 195.
 Weixler, A., 38.
 Wellby 252.
 —, M. S., 252.
 Wellmann, V., 45.
 Wellner, R., 241.
 Wells, H. L., 353.
 Weltner, W., 319.
 Welyczko, H., 60. 86.
 Wendt, G., 48.
 Wenger, F., 91.
 Wengng 121.
 Wenz, G., 19.
 Werner 6.
 Werth, E., 310.
 Werveke, A. van, 183.
 Wesenberg-Lund, C., 198.
 West, L. H., 268.
 —, P. van, 398.
 Westenberg, C. J., 264.
 Westergaard, H., 195.
 Westermarck, E., 203.
 Westman, J., 196.
 Westropp, T. J., 190.
 Wethey, E. R., 6.
 Wettstein, R. v., 86.
 Weyhe, E., 14.
 Wharton, W. J. L., 62.
 340.
 Wheeler, H. A., 358.
 —, S., 31.
 —, W. H., 60.
 Whidborne, G. F., 188.
 White, J., 349.
 —, W. L., 264.
 Whiteway, W., 349.
 Whympfer, E., 162.
 —, F., 384.
 Wibling, C., 199.
 Wichard, A., 94.
 Wichmann, A., 265.
 —, H., 17. 20. 27.
 WickevoortCrommelin, H.
 S. M. van, 261.
 Wickström, V. H., 84.
 Widmann, H., 86.
 —, J. V., 222.
 Wiechert, E., 45.
 Wien, W., 52.
 Wiener 378.
 —, C., 379.
 Wiesbaur, J., 285.
 Wiesner, J., 66. 138. 266.
 293.
 Wilcox, W. D., 350.
 Wild, H., 46. 48. 80.
 Wilde 48.
 Wildermann, M., 27.
 Wiley, H. W., 398.
 Wilhelm, A., 283.
 Wilke, T., 96. 131.
 Wilkin, A., 293.
 Wilkizki, A. A., 244.
 Wilkman, H. W., 211.
 Willaume-Jantzen, V., 392.
 Willcox, W. F., 353.
 Wille, N., 388.
 Williams, E. H., 392.
 —, F. W., 251.
 —, H. S., 358.
 —, W., 91. 153.
 Willis, B., 358.
 —, J. J., 359.
 Wilsler, L., 70. 87.
 Wilski 216.
 Wilson, B., 349.
 —, C. W., 321.
 —, H. M., 362.
 —, H. W., 408.
 —, J., 371.
 —, S. G., 281.
 —, T., 343.
 —, W. J., 352.
 Wilson-Barker, D., 40.
 Wilsson, I. I., 210.
 Wilverth, E., 315.
 Wimmenauer, K., 106.
 Winchell, A. N., 344.
 —, N. H., 358.
 Windle, B. C. A., 190.
 Windt, H. de, 246. 347.
 —, J. de, 60.
 Wingate, F. R., 295.
 Winkler 341.
 —, A., 300.
 —, E., 91.
 Winnecke, C., 337.
 Winnikow 239.
 Winsor, J., 345.
 Winter, A., 118. 121.
 Wirtgen 106.
 Wirth, S., 121.
 Wischan, F., 85. 288.
 Wisnar, J., 146.
 Wiśniowski, T., 143.
 Wisotzki, E., 24.
 Wisser, R., 312.
 Wissmann, H. v., 319.

Tsc
—
Ts
T
T
T


Autoren-Register.


- Witkamp, P. H., 81.
 Witte, H., 111.
 Wittinger, A., 155.
 Witt Lalmage, T. de, 90.
 Wjatkin, W. L., 241.
 Woeikof, A., 52, 100, 204, 208, 240, 248, 344.
 Woeikoff, A., 53.
 Woeikow, A., 53.
 Wolfing, E., 49.
 Wohltmann, 83, 311.
 —, F., 83, 311, 319.
 Wolf, 119.
 —, K., 121.
 Wolf, H., 308.
 Wolkenhauer, W., 31, 32, 345.
 Wollossowitsch, K. A., 207.
 Wollweber, 94.
 Wologdin, I., 246.
 Woloszczak, E., 144.
 Woltjer, J., 184.
 Wood, W. E., 369.
 Woodford, C. M., 340.
 Woodhouse, W. J., 215.
 Woodward, A. S., 375.
 —, H. B., 32, 189.
 —, H. P., 334.
 —, R. S., 36.
 Workman, F. B., 232.
 Worsfold, W. B., 321.
 Wosnessenskij, A. W., 248.
 Wosnessenskij, A., 248.
 —, A. W., 28.
 Wottitz, I., 161.
 Woźniak, K., 203.
 Wrangel, F. v., 384.
 —, Baron F., 55.
 —, F. F., 385.
 —, W., 385.
 Wright, H. C. S., 295.
 —, W., 292.
 Wróblewski, W., 384.
 Wulle, F., 14, 85, 97, 180, 197.
 Wunder, R., 132.
 Wundt, T., 157.
 Wunsch, E., 132.
 Wyssotsky, N., 207.
 X
 Xandrin 195.
 Y
 Yagi, S., 258.
 Yakoub Artin pacha 293.
 Yamagami, M., 43.
 Yamasaki, N., 258, 259, 260.
 Yate, A. C., 63, 280.
 Yoe, S., 275.
 Yokoyama, S., 258.
 York v. Wartenburg, M. Graf, 33.
 Yoshida, O., 258.
 Yule, C. B., 395, 411, 413.
 Yung, E., 167.
 Yver, G., 27, 229.
 Z
 Zabloudowski, L., 210.
 Zaborowski 302, 329.
 Zaboriski, W., 242.
 Zabski, J., 137.
 Zaccagna, D., 228.
 Zacharewicz 172.
 Zachariae 41, 195.
 Zacharias, O., 106.
 Zache, E., 104.
 Zafita, F., 133.
 Zahn, F. M., 307.
 —, G., 9, 93.
 Zaleski, W. M., 272, 276.
 Zalewski, A., 66.
 Zanutti, A., 135.
 Zarco, J., 368, 371, 372.
 Zardetti, O., 344.
 Zarczyni, S., 143.
 Zaytoun, F. S., 304.
 Zbyszewski, L., 203.
 Zehden, K., 19.
 Zeiller, R., 66.
 Zeisberger, J., 149.
 Zélenoi 282.
 Zeller 160.
 Zenger, C.-V., 169.
 —, K. W., 44.
 —, W., 52, 53.
 Zeppelin, Graf, 160.
 —, Comte E. de, 43.
 —, E. Graf, 155, 160.
 Zeppelin-Ebersberg, E. Graf, 70.
 Zeye 408, 409.
 Zichy, Comte E. de, 238, 241.
 —, J. gróf, 145.
 Ziesche, O., 115.
 Zimmerer, H., 284.
 Zimmermann 332.
 —, E., 103, 207.
 —, F. W. K., 108.
 —, M., 27, 384.
 Zingg, E., 157.
 Zintgraff, E., 311.
 Zirkel 280.
 Zobrist, T., 161.
 Zograf, N., 209.
 Zona, T., 60, 223.
 Zondervan, H., 11, 266.
 Zorn, L., 97, 122.
 Zuber, R., 153.
 Zucchelli, G., 228.
 Zürcher, P., 58.
 Zúñiga, B., 371.
 Zuntz, L., 76.
 —, N., 76.
 Zweck, A., 97.
 Zwerger, F., 9, 84.
 Zwieseke, H., 104.
 Zwissler, A., 122.


2006 5/11/17
11:46
17
1


Druck von W. Porrmutter in Berlin..

ER
JL









NOV 29 1935

