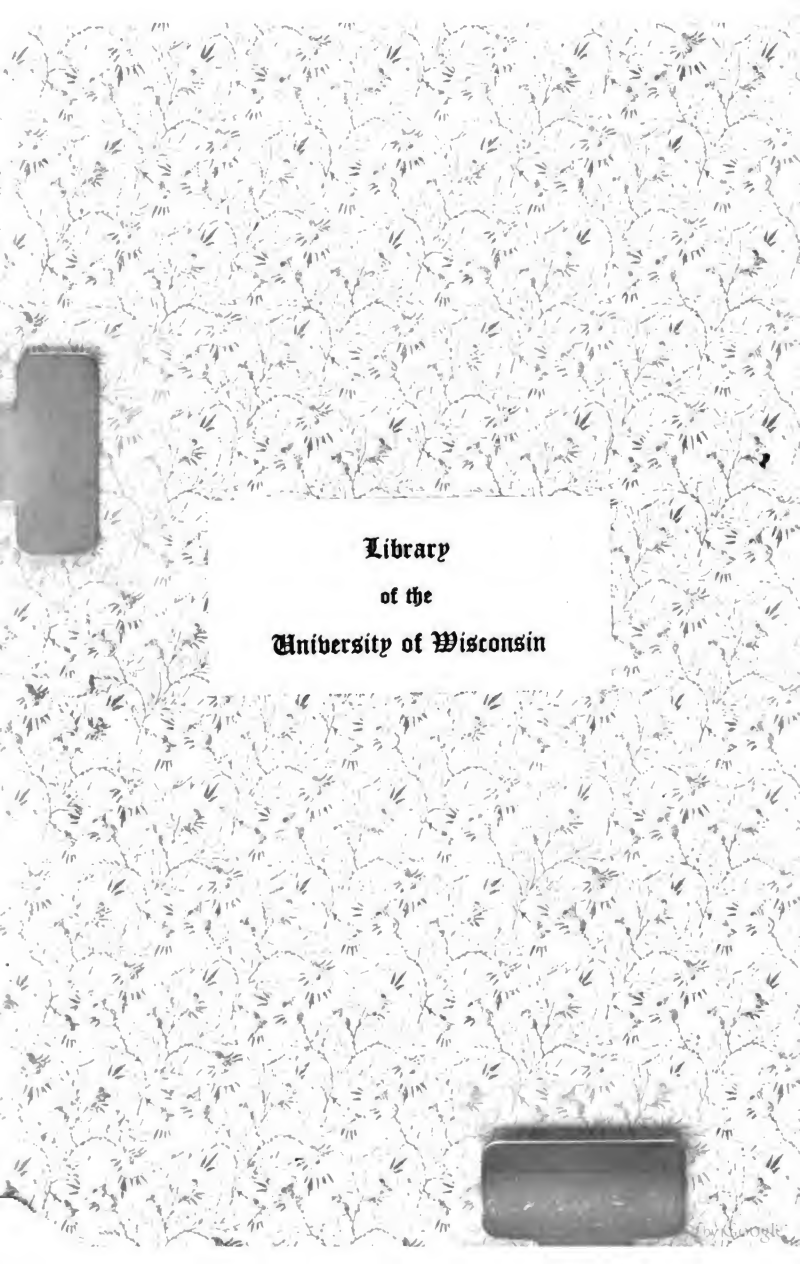


Encyklopaedie der Naturwissen...


Gustav Jäger,
Wendelin Förster

*image
not
available*

LA
.5EN12
12



Library
of the
University of Wisconsin



ENCYKLOPÆDIE

DER

NATURWISSENSCHAFTEN

HERAUSGEGEBEN

VON

PROF. DR. W. FÖRSTER, PROF. DR. A. KENNGOTT,
PROF. DR. LADENBURG, DR. ANT. REICHENOW,
PROF. DR. SCHENK, GEH. SCHULRATH DR. SCHLÖMILCH,
PROF. DR. G. C. WITTSTEIN, PROF. DR. VON ZECH.

ZWÖLFTER BAND.

II. ABTHEILUNG.

I. THEIL:

HANDWÖRTERBUCH DER MINERALOGIE,
GEOLOGIE UND PALÆONTOLOGIE

HERAUSGEGEBEN

VON

PROF. DR. A. KENNGOTT.

BRESLAU,

VERLAG VON EDUARD TREWENDT.

1885.

HANDWÖRTERBUCH
DER
MINERALOGIE,
GEOLOGIE
UND
PALÆONTOLOGIE

HERAUSGEGEBEN
VON
PROF. DR. A. KENNGOTT.

UNTER MITWIRKUNG
VON
PROF. DR. A. VON LASAULX UND DR. FR. ROLLE.

MIT 202 HOLZSCHNITTEN UND 2 LITHOGRAPHISCHEN TAFELN.

ZWEITER BAND.

BRESLAU,
VERLAG VON EDUARD TREWENDT.

1885.

503

J18

Das Recht der Uebersetzung bleibt vorbehalten.

LA
SENIZ
—
12

001054

Inhaltsverzeichnis.

	Seite
Geologie, ihre Aufgabe und Eintheilung von Prof. Dr. VON LASAULX	1
Gestalten der Minerale von Prof. Dr. KENNGOTT	5
Die Gesteine von Prof. Dr. VON LASAULX	10
Gewicht, specifisches, der Minerale von Prof. Dr. KENNGOTT	64
Glanze von Prof. Dr. KENNGOTT	66
Die Gletscher von Prof. Dr. VON LASAULX	88
Glimmer von Prof. Dr. KENNGOTT	105
Harze von Prof. Dr. KENNGOTT	118
Hydrate von Prof. Dr. KENNGOTT	124
Hydroiden von Dr. Fr. ROLLE	127
Infusorien von Dr. Fr. ROLLE	132
Insekten von Dr. Fr. ROLLE	133
Die Inseln von Prof. Dr. VON LASAULX	140
Isomorphismus von Prof. Dr. KENNGOTT	149
Jura-System von Dr. Fr. ROLLE	159
Kiese von Prof. Dr. KENNGOTT	168
Kohlenbildung in den verschiedenen geologischen Epochen von Dr. Fr. ROLLE	182
Kreidesystem von Dr. Fr. ROLLE	195
Kryptogamen von Dr. Fr. ROLLE	211
Die Krystalle von Prof. Dr. KENNGOTT	277
Krystallgestalten, Krystallographie von Prof. Dr. KENNGOTT	292
Malachite von Prof. Dr. KENNGOTT	401
Das Meer und seine geologische Bedeutung von Prof. Dr. VON LASAULX	406
Messen der Krystalle von Prof. Dr. KENNGOTT	417
Metalle von Prof. Dr. KENNGOTT	423
Der Metamorphismus der Gesteine von Prof. Dr. VON LASAULX	431
Meteoriten von Prof. Dr. KENNGOTT	461
Myriapoden von Dr. Fr. ROLLE	464
Opal und Opaline von Prof. Dr. KENNGOTT	466
Optische Eigenschaften der Minerale von Prof. Dr. KENNGOTT	470
Organismen als Vermittler geologischer Bildungen von Prof. Dr. VON LASAULX	480
Paragenesis der Minerale von Prof. Dr. KENNGOTT	487
Permisches System von Dr. Fr. ROLLE	488

Geologie, ihre Aufgabe und Eintheilung

von
Prof. Dr. **A. von Lasaulx.**

Geologie ist in des Wortes voller und umfassender Bedeutung die Wissenschaft von der Erde, also die Erdkunde. Sie umfasst danach Alles, was auf und in der Erde Theil hat an der Entwicklung, Gestaltung, Beschaffenheit und Veränderung des Planeten und seiner zusammengehörigen Theile. In dieser weiten Umgrenzung würde sie auch die Kenntniss der gesammten organischen Wesen, die die Erde bevölkern, zu ihrem Gebiete zu rechnen haben. Sie wäre dann gewissermaassen der Inbegriff aller die natürliche Beschaffenheit und Entwicklung der Erde, ihrer Theile und ihrer Bewohner betreffenden Einzelwissenschaften.

In einem so umfassenden Sinne wird nun das Wort Geologie allerdings von uns nicht verstanden. Aber eben weil es in einer der allgemeineren, natürlichen Bedeutung gegenüber nur durch Uebereinkunft eingeschränkteren Auffassung genommen wird, ist diese Begrenzung nicht an und für sich scharf und überall bestimmt. Die Geologie und die ihr nächst verwandten Nachbarwissenschaften schwingen, so könnte man dieses bildlich ausdrücken, mit ineinander übergreifenden Schwingungsbogen z. Th. über dieselben Gebiete hin.

Man versteht unter Geologie im engeren Sinne nur die Kenntniss von den unbelebten Stoffen, welche an der Zusammensetzung der Erde wesentlichen Antheil nehmen. Wenn auch die Entwicklungsgeschichte der Organismen untrennbar ist von der Erde, die sie trägt, so bilden doch nur solche organischen Reste einen Theil des Gebietes der Geologie, die wieder der leblosen anorganischen Natur verfallen sind, mehr oder weniger mineralisirte oder versteinerte Ueberreste von Organismen.

Darin berühren sich denn auch die Gebiete der Geologie und der eigentlichen Palaeontologie.

Diese ist die Lehre von den früheren Lebewesen auf unserer Erde und basirt als solche wesentlich auf der Kenntniss der lebenden Thiere und Pflanzen, also auf Zoologie und Botanik. Da aber die untergegangenen Ueberreste von Thieren und Pflanzen, wie die Münzen oder alte Inschriften für den Historiker, für die chronologische Reihenfolge der anorganischen Bildungen, der Gesteinsschichten in der Erdrinde, die grösste Bedeutung haben, so ist die Palaeontologie eine nothwendige Hilfswissenschaft der Geologie.

Andererseits ist die Mineralogie, die Wissenschaft von den anorganischen

Einzelwesen, den Mineralen, die in vielfacher und wechselnder Zusammensetzung und Vereinigung die Gesteine bilden, die wichtigste Grundlage der Geologie.

Und so sehr auch Mineralogie und Palaeontologie von einander verschieden sind und ihrerseits auf gänzlich verschiedenen Hilfswissenschaften basiren, jene auf Physik, Chemie, Geometrie, diese auf Zoologie, Botanik, so haben sie in der Geologie doch eine gemeinsame historische Aufgabe und ihr Ziel ist die Erklärung der Erde und ihrer Glieder als Ganzes nach ihrem Sein und Werden. So erscheint es vollkommen gerechtfertigt, dass auch in dieser Encyclopädie diese drei Wissenschaften in eine engere Vereinigung zusammengefasst wurden.

Auch die Geographie, die man auch als die Physiographie der Erdoberfläche bezeichnen kann, hängt innig mit der Geologie zusammen. Man pflegt im Deutschen vielfach den Namen Erdkunde in dem Sinne von Geographie zu nehmen. Die sogen. physische Erdkunde ist eigentlich nur ein Aggregat sehr verschiedener Lehren, die aber grösstentheils dem Gebiete der Geologie entnommen sind: es mischen sich damit einige astronomische, zoologische und botanische Abschnitte. Das, was als mathematische Erdkunde bezeichnet wird, ist ganz in den Bereich der allgemeinen Geologie und Astronomie zu verweisen.

Wenn die physische Erdkunde als eine Entwicklungsgeschichte unseres Planeten definiert wird¹⁾, ist sie eben nur Geologie.

Nur dadurch unterscheidet sich die Geographie von der Geologie, dass jene auf die jetzt lebende Thier- und Pflanzenwelt und ganz besonders auf den Menschen und dessen Werke Rücksicht zu nehmen hat, da eben die Vegetation, die Thierwelt und der Mensch mit allen Resultaten seiner Cultur und Industrie die Physiognomie der Oberfläche der Erde und ihrer Theile ganz wesentlich charakterisirt.

Die Geologie aber abstrahirt von allem Lebendigen, das auch die Erde in den ersten Stadien ihrer Entwicklung nicht besass, sie betrachtet nur den toden Erdball, entblösst von dem Schmucke des Pflanzenkleides und beraubt der munteren Bevölkerung aus der Thierwelt; ihr gilt die Erdoberfläche als eine wüste, ausgestorbene Einöde und ihre Aufgabe beschränkt sich wesentlich darauf, die Natur dieser grossen, unbelebten und unbeseelten Kugel zu erforschen, um welche der ewig blühende Kranz der Vegetation, um welche die so bewegliche Kette von belebten und beseelten Wesen gewunden ist²⁾.

Die Geologie ist aber die Wissenschaft nicht nur von dem heutigen Zustande, den Eigenschaften, den Kraftäusserungen der unbelebten Theile der Erde, sondern auch von der Geschichte dieser. Und wie die Geschichte der Menschheit darin vornehmlich für die Gegenwart Bedeutung hat, dass sie den Blick zu vorschauenden Schlüssen auf die Zukunft schärft, so kann auch in das Gebiet der Geologie Werden, Sein und Vergehen, Entwicklung, Beschaffenheit und Umbildung der Erde und ihrer unbelebten Glieder gerechnet werden. Darnach würde die Geologie in drei zeitlich gesonderte Theile zerfallen mit der Aufgabe, Vergangenheit, Gegenwart und Zukunft des Planeten zu erklären.

Mit dem Worte Geogenie bezeichnet man die Lehre von der Entstehungsgeschichte des Erdganzen und der Erdglieder, und unter Geognosie versteht man die Beschreibung der heutigen Beschaffenheit derselben. Aus der Kenntniss beider ergibt sich fast von selbst, wenn auch nur aus hypothetischer Folgerung

1) PESCHIEL-LEIPOLDT, Physische Erdkunde. I. pag. 3.

2) NAUMANN, Geognosie. I. pag. 2.

die Einsicht in die zukünftige Entwicklung der Erde, die man auch als Geotelesie bezeichnen mag.

Das Wort Geognosie ist auch wohl so ziemlich in derselben Weise wie Geologie gebraucht worden. Man wollte damit ausdrücklich bezeichnen, dass man die Beobachtungsgebiete der Geologie ganz frei von genetischer Folgerung beschreiben solle, die durch direkte Wahrnehmung festzustellende Thatsache ganz von theoretischer und nothwendig auch mehr oder weniger hypothetischer Anwendung trennen müsse.

Aber damit raubte man der Wissenschaft ihr eigentliches Ziel und auch das frische Interesse. Und wie die neueren zoologischen und botanischen Forschungen nicht mehr in der ausschliesslich beschreibenden Systematik, sondern gerade darin ihre wichtigste Aufgabe erkennen, die Theorie der Entwicklungsgeschichte zusammenzufügen und eine Lebenskunde, Biologie, im umfassendsten Sinne des Wortes (also auch Biogenie) zu sein, so darf auch die Geologie nur in der theoretischen Anwendung ihrer Erfahrungen auf die Erkenntniss allgemeiner Entwicklungsgesetze, also eigentlich in der Geogenie die als letztes Ziel anzustrebende Aufgabe sich stellen. Und von diesem Gesichtspunkte aus erscheint es richtig, die Bezeichnungen und Unterscheidungen Geognosie und Geogenie in dem umfassenden Namen Geologie einfach aufgehen zu lassen.

Da aber der Erdball ein vielfach zusammengesetztes Ganzes ist, das schon an der Oberfläche drei deutlich und scharf von einander zu trennende Gebiete aufweist: das Reich der Atmosphäre, der Gewässer und die eigentliche Erd feste, von denen jedes wieder in verschiedener Art zu gliedern ist, so ergibt sich die Beschaffenheit und Entwicklung des Ganzen nothwendig als die Summe der Eigenschaften und Entwicklungsvorgänge der einzelnen Glieder und ihrer Beziehungen zu einander.

Die Geologie findet also ihr Ziel in der Erkenntniss der Bedingungen der vergangenen, gegenwärtigen und zukünftigen Zustände aller einzelnen Glieder der Erde. Und je mehr es schwierig erscheint, die zeitliche Unterscheidung von Gegenwart, Vergangenheit und Zukunft dieser Zustände als Basis einer Eintheilung der Geologie zu wählen, um so mehr wird es nothwendig, auf der räumlichen Unterscheidung der einzelnen Glieder die Ordnung des Gesamtstoffes zu begründen. Ganz besonders aber wird für eine encyclopaedische Darstellung der Geologie in einzelnen, wenn auch grösseren Artikeln diese Eintheilung nach räumlicher Gliederung die einzig mögliche sein.

Schon im Vorhergehenden sind die drei zunächst hervortretenden, oberflächlichen Glieder des Erdganzen genannt worden: die Atmosphäre, das Meer und das Festland. Diese drei Glieder begründen auch die wesentlichsten Abschnitte der Geologie. Meteorologie und Hydrographie, für sich selbständige Zweige, erscheinen hier eng mit der Geologie verknüpft.

Die Geologie der Erd feste ist aber der wichtigste und derjenige Theil der Geologie, der auch vorzugsweise und im engeren Sinne als Geognosie bezeichnet wurde.

Da es nach dem Vorhergehenden nicht möglich ist, genetische Erörterungen von der Geologie zu trennen, so ist es andererseits auch durchaus selbstverständlich, dass die Beschreibung der sichtbaren Eigenschaften des Erdganzen und der einzelnen Glieder auch die Aeusserungen der Kräfte mit umfasst, die mit den Eigenschaften in engem causalem Zusammenhange stehen.

So gliedert sich die Geologie der einzelnen Theile des Erdganzen immer in

die Physiographie und die Mechanik derselben oder einen physischen und einen dynamischen Theil. Der erstere umfasst die Darstellung des jetzigen und der früheren Zustände des Erdganzen und seiner Glieder, nach Form, Grösse Lagerung und Strukturverhältnissen, der letztere die Schilderung der Kräfte, welche in und auf der Erde wirksam waren und noch sind, unaufhörlich an der Umgestaltung derselben arbeiten und theils physikalischer, theils chemischer Natur sind. Damit führt die Geologie unmittelbar auf das Gebiet der Physik und Chemie. Die Bezeichnung chemisch-physikalische Geologie kann als gleichbedeutend gelten mit der Lehre von den geologisch wirksamen Kräften.

Freilich ist im Einzelnen bei der für eine Encyklopaedie gebotenen alphabetisch-lexikographischen Anordnung ein striktes Einhalten systematischer Eintheilung nach den angegebenen Gesichtspunkten nicht durchzuführen. Im Allgemeinen aber ist dieselbe soweit als möglich inne gehalten worden. Und so fügen sich in eine entsprechende Ordnung gebracht, alle in diesem Werke enthaltenen geologischen Artikel doch zu einer systematischen Geologie zusammen.

Dabei hat es sich, um den Anforderungen der Gegenwart möglichst zu entsprechen, von selbst ergeben, dass einzelne Gebiete, auf denen ganz besonders neuere Forschungen einen neugestaltenden Einfluss ausübten, etwas eingehender behandelt wurden. Für die anderen ergab der Hinweis auf die schon vorhandene Literatur auch die Möglichkeit einer weiteren, mehr ins Einzelne gehenden Orientirung. Das erscheint als die richtige Auffassung von der Aufgabe eines encyklopaedischen Werkes, dass es auf jede Frage die Mittel einer Beantwortung in ausgiebiger Weise dem Fragenden an die Hand giebt. Auf alle Fragen eine gleich ausführliche und umfassende Antwort zu geben, erscheint schon deshalb unmöglich, weil die Frage nicht auf dem Boden objektiver Beherrschung des Gebietes, sondern im Gegentheil auf dem subjektiver Bedürftigkeit erwächst.

Die am Ende eines jeden Artikels angeführte Literatur giebt die wichtigeren allgemeinen und besonderen Werke jedesmal an, die den Stoff zu einer möglichst umfassenden Kenntniss des heutigen wissenschaftlichen Standpunktes auf dem einschlagenden Gebiete enthalten. Auf diese muss daher verwiesen werden, wo ein weiteres Eingehen in die Details durch den Umfang der betreffenden Artikel ausgeschlossen blieb.

Wer aber in systematischer Reihenfolge das Gesamtbild der Geologie aus den Artikeln der Encyklopaedie entwickeln will, für den wird der folgende Gang einzuschlagen sein. Man wird natürlich mit den Eigenschaften und der Entwicklung des Planeten als Ganzes beginnen. Der Artikel: *Der Erdball und seine Beschaffenheit*¹⁾ (1) behandelt diesen Abschnitt. Es schliesst sich die Geologie der einzelnen Hauptglieder zunächst an in den Artikeln: *Die Atmosphäre und ihre geologische Bedeutung* (2) und *Das Meer* (3).

Der wichtigste, die Erd feste betreffende Abschnitt erfordert bei seinem Umfange eine mehrfache Theilung. Die äusseren Formen der festen Erdoberfläche und ihre Gestaltung behandeln die Artikel: *Die Continente* (4) und *Die Inseln* (5), die Struktur des Inneren *Die Schichtenlehre* (6) und der Artikel *Die Gänge* (7). Hieran schliesst sich naturgemäss die Lehre von den *Gebirgen und ihrer Entstehung* (8) an, in denen äussere Gestaltung und innerer Bau gleichmässig zu berücksichtigen sind.

¹⁾ Die beigefügten Zahlen geben die systematische Reihenfolge der Artikel an.

Das Material der Erd feste ist Gegenstand der Gesteinslehre, die auch als Lithologie oder Petrographie einen eigenen selbständigen Zweig der Geologie bildet. Ihr ist der Artikel: »Die Gesteine« (9) gewidmet.

Ist nun Form und Stoff der Erd feste erkannt, so kann in einem weiteren Abschnitte auf die Betrachtung der wirksamen Kräfte eingegangen werden, die jene Kenntniss voraussetzen. Dieser Abschnitt umfasst also die dynamische Geologie.

Hierhin gehören die Artikel: »Die Vulkane (10), »Die Erdbeben« (11), »säkuläre Schwankungen an der Erdoberfläche« (12), »Chemische Prozesse in der Geologie« (13), Organismen als Vermittler geologischer Bildungen« (14), »Geologische Wirkungen des Wassers« (15). An diesen letzteren Gegenstand schliessen sich dann noch als besonders wichtige Einzelfragen behandelnd die Artikel: »Die Quellen« (16), »Die Deltabildungen« (17), »Die Gletscher« (18) an. Eines der schwierigsten Gebiete und darum füglich erst nach den anderen folgend, behandelt der Artikel: »Metamorphismus« (19).

Der Artikel: »Geologische Zeitrechnung« (20) führt dann zu der eigentlich historischen Geologie hinüber, der Lehre von den verschiedenen Zeitaltern der Entwicklung der Erd feste und den sogen. geologischen Systemen oder Formationen, die in den palaeontologischen Artikeln der Encyclopaedie enthalten ist (s. Artikel: Allgemeine Einleitung in die Palaeontologie).

Gestalten der Minerale

von

Prof. Dr. **Kenngott.**

Da es nicht allein feste Minerale giebt, sondern auch tropfbare und gasige Körper als Minerale vorkommen, so ist zunächst selbstverständlich, dass die beiden letzteren gestaltlos sind. Nur sehr selten können tropfbare Körper eine kugelige Gestalt als eine selbständige, nicht von der Umgebung abhängige Gestalt zeigen, wie das Mercur auf anderen Mineralen aufliegend kleine Kugeln bildet und die Regentropfen selbständig gestaltet sind. Nur die festen Minerale haben eine Gestalt, durch welche sie als einzelne bestimmt abgegrenzt sind und die Gestalten, welche ausserordentlich mannigfaltig und Gegenstand der Mineral-Morphologie sind, werden als wesentliche, unwesentliche oder zufällige unterschieden. Die wesentlichen Gestalten eines Mineralen werden durch andere Eigenschaften desselben bedingt und die sichtbare räumliche Begrenzung des Stoffes hängt zunächst von demselben ab, kann aber auch durch äussere Umstände beeinflusst werden. Die unwesentlichen Gestalten dagegen werden durch äussere Umstände bedingt und wechseln mit diesen oder sind Eigenschaften der Materie überhaupt, nicht an bestimmte Stoffe gebundene. So sind z. B. Gestalten, welche von der gegenseitigen Begrenzung der Minerale abhängen, unwesentliche, die Gestalten aber der Krystalle wesentliche. Als allgemein geltende aber lassen sich diese Unterschiede der Gestalten nicht auffassen, insofern diese Bestimmungen wechseln und verschiedene Werthe erhalten, je nachdem es sich um ein einzelnes Mineral oder um eine Reihe einzelner Minerale handelt, welche in eine Art zusammengestellt werden. Hierdurch können wesentliche Gestalten eines einzelnen Mineralen unwesentliche für die Mineralart werden.

Ferner lassen sich alle an Mineralen vorkommenden Gestalten als krystallinische und unkrystallinische unterscheiden. Es ist nämlich eine Eigenthümlichkeit unorganischer Körper überhaupt, dass bei der grossen Mehrzahl derselben die Ausbildung selbständiger Einzelkörper, unorganischer natürlicher Individuen beobachtet werden kann, welche Krystalle genannt werden. Alle Gestalten nun, welche von dieser individuellen Ausbildung, von der Krystallisation abhängen, werden krystallinische genannt. So scharf aber auch thatsächlich krystallinische Gestalten von unkrystallinischen verschieden sind, so ist doch die Betrachtung der Minerale mit dem unbewaffneten Auge nicht immer für die Unterscheidung ausreichend, weshalb man auch Minerale mit einer Loupe betrachten oder sogar Mikroskope verwenden muss, um krystallinische Gestaltung als solche zu erkennen. So kann z. B. ein Mineral als eine feinerdige Masse erscheinen, während eine entsprechende Vergrösserung uns belehrt, dass die sehr kleinen, scheinbar erdigen Theilchen kleine Krystalle sind.

Andererseits müssen Gestalten von Mineralen unkrystallinische genannt werden, wenn sie bei unverkennbarer individueller Ausbildung doch von dieser unabhängig sind. So kann z. B. ein einzelner Calcitkrystall als Individuum in einem kugelig gestalteten Hohlraume entstanden sein und den ganzen Raum ausfüllend, eine kugelige Gestalt zeigen. Er ist ein krystallinisches Individuum, ein Krystall, welcher nur durch die hindernde Umgebung beschränkt seine krystallinische Gestalt nicht ausbilden konnte und somit eine unwesentliche zufällige unkrystallinische Gestalt hat. So können z. B. viele mit einander verwachsene Krystalle, durch die Verwachsung gehindert, ihre Krystallgestalt nicht ausbilden, sondern bilden, wie dies bei Calcit, Granat, Augit u. a. m. oft gesehen wird, nur unbestimmt eckige Krystallkörner, deren Gestalt eine unkrystallinische, von der Krystallisation unabhängige ist, nur durch die gegenseitige Begrenzung der verwachsenen Individuen erzeugt wurde.

Endlich kann man auch die an den Mineralen vorkommenden Gestalten als eigenthümliche und als fremdartige unterscheiden. Jene sind solche, welche durch das Mineral selbst gebildet wurden, gleichviel ob sie wesentliche oder unwesentliche, krystallinische oder unkrystallinische sind; fremdartige Gestalten aber sind solche, welche von der vorhandenen Mineralmasse unabhängig sind. Solche sieht man an den Pseudokrystallen (s. diesen Artikel) und Versteinerungen, indem gewisse Minerale die Gestalten anderer Minerale oder Gestalten von Thieren und Pflanzen oder deren Theilen zeigen. Die Gestalten der Pseudokrystalle und der Versteinerungen sind also nicht von dem vorhandenen Minerale abhängige, sondern fremden Arten angehörige, anderen Mineralarten oder verschiedenen Arten von Thieren und Pflanzen oder Theilen derselben, weshalb sie fremdartige heissen.

Wenn man aus diesen Verschiedenheiten der an Mineralen vorkommenden Gestalten ersieht, dass die Beschreibung derselben jedenfalls für die Minerale wichtig ist, um so wichtiger, wenn die Gestalten wesentliche sind, so ist hier darauf aufmerksam zu machen, dass bei der Beschreibung irgend eines einzelnen Mineralen oder einer einzelnen Mineralart gegenüber der Beschreibung von Thieren oder Pflanzen ein ganz anderes Verhältniss obwaltet. Wenn nämlich in der Naturgeschichte eine Thier- oder Pflanzenart beschrieben wird, so umfasst diese Beschreibung gewissermassen die Gestaltung aller Thiere oder Pflanzen derselben Art. In der Mineralogie aber ist das Verhältniss ein ganz anderes, weil einerseits die zu einer Mineralart gerechneten Krystalle oder Individuen als Individuen

derselben Art sehr verschieden gestaltet sein können, andererseits ausser den Krystallen auch noch andere Vorkommnisse zu derselben Mineralart gerechnet werden, welche keine Krystalle darstellen, unkrystallinische Gestalten zeigen, selbst fremdartige. Dies rührt nämlich davon her, dass der Begriff eines einzelnen Mineralen ein ganz anderer ist als der Begriff eines einzelnen Thieres oder einer einzelnen Pflanze, und dass eine Mineralart nicht allein die mit den einzelnen Thieren oder Pflanzen als Individuen vergleichbaren Krystalle gewisser Gestaltung umfasst, sondern auch Vorkommnisse, welche es bisweilen schwierig machen, zu sagen, was ein einzelnes Mineral sei.

Man kann in der Mineralogie nicht wie in der Zoologie und Botanik sagen, dass im Mineralreiche die einzelnen Minerale Individuen sind, weil nur die Krystalle als solche aufzufassen sind, auch nützt es nichts, um über die Krystalle hinauszugreifen, zu sagen, dass das Individuum ein Mineral sei, welches einen von ursprünglichen Begrenzungen umschlossenen Raum einnimmt und denselben mit einer homogenen Materie stetig erfüllt, wie z. B. F. MOHS sich in den leicht fasslichen Anfangsgründen der Naturgeschichte des Mineralreiches ausdrückte. Wir müssen in diesen Beziehungen den Anschauungen des gewöhnlichen Lebens einige Rechnung tragen, ohne zu besorgen, zu wenig wissenschaftlich zu sein. Das Vorkommen der Minerale zwingt uns, den Begriff des Mineral-Individuums und den eines einzelnen Mineralen (vergl. das pag. 56 im Artikel »Arten der Minerale« Gesagte) auseinander zu halten.

Mineral-Individuen sind und bleiben die Mineralkrystalle und Niemand wird daran zweifeln, dass ein einzelner Krystall ein Individuum und ein einzelnes Mineral sei, welches mit anderen Mineralkrystallen als Individuen, als einzelnen Mineralen verglichen werden kann. Wenn dagegen ein einzelner Krystall, deren es zum Theil sehr grosse giebt, in einzelne Stücke zerschlagen worden ist, so kann man selbstverständlich nicht sagen, dass die einzelnen Stücke Individuen sind, während doch jedes einzelne Stück als ein einzelnes Mineral aufzufassen ist und mit anderen verglichen werden kann. Auch selbst bei solchen einzelnen Mineralen, wie sie in Sammlungen in grosser Zahl enthalten sind, kann man von der Gestalt derselben sprechen.

Man bezeichnete solche Gestalten als innere Gestalten gegenüber den äusseren, welche als natürliche Begrenzung der Materie gesehen werden und unterschied die inneren Gestalten als krystallinische und unkrystallinische. Jene werden durch die Spaltungsflächen gebildet, wenn Krystalle beim Zerschlagen (s. Artikel »Cohäsion« u. s. w. pag. 156) in Stücke zertheilt werden, welche ganz oder theilweise durch ebene Flächen begrenzt sind, deren gegenseitige Lage mit den Flächen der Krystalle in Zusammenhang steht, daher man solche Stücke Spaltungsstücke nennt und solche Stücke als einzelne Minerale miteinander und mit denen anderer Minerale vergleicht. Die unkrystallinischen inneren Gestalten werden durch die Bruchflächen (s. pag. 162 im Artikel: Cohäsion u. s. w.) gebildet und die durch solche begrenzten Stücke heissen Bruchstücke, welche ebenfalls als einzelne Minerale im Vergleiche mit anderen aufzufassen sind.

Hiernach unterscheiden sich also die Gestalten aller zur Betrachtung kommenden einzelnen Minerale als krystallinische und unkrystallinische, als äussere und innere, als wesentliche und unwesentliche. Die äusseren krystallinischen Gestalten werden im Artikel »Krystallgestalten« beschrieben, die inneren krystallinischen Gestalten wurden im Artikel »Cohäsion« u. s. w. be-

sprochen, in welchem auch die inneren unkrystallinischen erledigt wurden, sodass hier nur die äusseren unkrystallinischen zu beschreiben sind. Inwieweit Gestalten wesentliche und unwesentliche sind, ergibt sich aus dem im Artikel »Arten der Minerale« Gesagten.

Zu den äusseren unkrystallinischen Gestalten gehören zunächst alle Gestaltsverhältnisse, welche nicht krystallisirte Minerale zeigen, ausserdem auch solche krystallisirter Minerale, welche von der Krystallisation unabhängig sind oder wo man den Einfluss der Krystallisation nicht erkennt. Hier sind jedoch diejenigen Gestalten zu trennen, welche durch fremde Körper den Mineralen gegeben werden. — Solche sind vornehmlich die Gestalten der Petrefacten oder Versteinerungen, welche Gegenstand der Palaeontologie sind. Sie entstanden entweder dadurch, dass organische Körper, Thiere oder Pflanzen oder Theile solcher durch eine Veränderung der organischen Substanz sich in Mineralmasse umwandelten, oder dass ein organischer Körper gänzlich oder theilweise von einer mineralischen Substanz durchdrungen wurde, welche nach und nach die Räume solcher einnahm oder dass in den Raum, welchen ein von Mineralmasse umgebener organischer Körper nach Entfernung seiner Bestandtheile hinterliess, eine mineralische Substanz eindrang und die hohlen Räume ausfüllte. An diese schliessen sich auch die Abdrücke organischer Formen in Mineralmassen, welche organische Körper umhüllten.

Ausserdem erlangen Mineralmassen gewisse Gestalten durch äussere mechanische Einwirkung, wenn sie z. B. in Wasser abgerollt werden, wodurch die sogen. Geschiebe und Gerölle mit ihren mannigfachen, für die bezüglichen Minerale zufälligen und unwesentlichen Gestalten entstehen. Für solche ist eine Terminologie nicht nöthig, dagegen kann man unter Umständen, wenn man sie beschreiben will, Ausdrücke wählen, welche für unkrystallinische Gestalten überhaupt gebräuchlich sind.

Die äusseren unkrystallinischen Gestalten, welche bei der Beschreibung der Minerale zu berücksichtigen sind, werden durch krumme oder durch krumme und ebene Flächen oder durch ebene oder unebene Flächen begrenzt und bieten eine ausserordentliche Mannigfaltigkeit, welche es kaum möglich macht, in jedem vorkommenden Falle passende Benennungen zu finden. Man hat sich daher zunächst darauf beschränkt, die allgemeinen Dimensionsverhältnisse zu berücksichtigen, insofern solche Gestalten vorwaltend nach einer Dimension oder nach zwei Dimensionen ausgedehnt sind oder nach drei Dimensionen annähernd gleiche Ausdehnung zeigen, wonach man sie als lineare, lamellare und isometrische Gestalten unterscheidet und wobei die mannigfachsten Uebergänge bezüglich der Dimensionen vorkommen können. Ausserdem hat man auch einfache und aus einfachen zusammengesetzte Gestalten zu unterscheiden, und wenn es thunlich ist, Ausdrücke bei der Beschreibung zu gebrauchen, welche möglichst allgemein verständlich sind.

1. Die isometrischen Gestalten. Bei diesen ist, wenn sie krummflächig sind, die Kugelgestalt die vollkommenste und regelmässigste und es zeigen bisweilen Minerale eine ziemlich regelmässige Ausbildung derselben. Solche Kugeln sind gewöhnlich eingewachsen, während, wenn sie aufgewachsen oder verwachsen sind, sie natürlich nicht die volle Kugelform zeigen können, ohne dass es nothwendig ist, Kugeln und Halbkugeln oder grössere oder kleinere Theile der Kugel besonders hervorzuheben. Durch ungleichmässige Ausdehnung in einer oder der anderen Richtung werden von der Kugelform mehr oder weniger

abweichende Gestalten erzeugt, welche man als Sphäroide, Ellipsoide, Eiformen u. dergl. bezeichnet. Auch gebraucht man bei der grossen Mannigfaltigkeit der so natürlichen Abweichungen von der vollkommenen Kugelform den allgemeinen Ausdruck sphärische oder kugelige Gestalten. Durch Gruppierung solcher sphärischen Gestalten gehen mannigfache Gestaltsverhältnisse hervor, zu deren Benennung kaum ausreichende Namen gefunden werden. Hierher gehören die traubigen oder traubenförmigen (wenn durch die Verwachsung von den verwachsenen Kugeln mehr als die Hälfte sichtbar ist), die nierenförmigen (wenn von den verwachsenen Kugeln weniger als die Hälfte sichtbar ist), die knolligen (wenn die verwachsenen sphärischen Gestalten verschiedener Grösse keine scharfe Trennung zeigen), die getropften und geflossenen (wenn die verwachsenen sphärischen Gestalten in ihrer Form weniger deutlich hervortreten, in einander verfließen) u. a. Gestalten. Auch bilden sphärische Gestalten, in grosser Zahl mit einander verwachsen, Aggregate, bei denen die Gestaltung je nach der Ausbildung und Verwachsung mehr oder weniger deutlich hervortritt. —

Sind die isometrischen Gestalten von unregelmässigen Flächen umschlossen, so nennt man sie Körner, unterscheidet dieselben als feine, kleine, grobe und grosse und nennt, wenn solche Körner mit einander verwachsen vorkommen, die so entstehenden Mineralmassen unkrystallinisch-körnige.

Wenn sphärische Gestalten nach einer Dimension abnehmen, so entstehen flache linsenförmige Gestalten, welche wesentlich durch zwei entgegengesetzt liegende flache Kugelsegmente begrenzt werden, auch bisweilen unregelmässig nach einer der zwei vorherrschenden Dimensionen gestreckt sind.

2. Die lamellaren Gestalten, welche auch flache oder platte genannt werden. Sie sind durch zwei vorherrschend ausgedehnte, mehr oder weniger parallele, ebene oder unebene oder gekrümmte Flächen begrenzt, während die seitliche Begrenzung unwesentlich ist, oft kaum als solche bemerkbar. Hierher gehören die Benennungen Scheiben und Platten; bei jenen sind die Länge und Breite der vorherrschenden Flächen annähernd gleich, bei diesen nicht. Insbesondere nennt man nach der Dicke die Scheiben oder Platten dicke und dünne, die dünnen auch Blätter, bei Metallen Bleche; in Bezug auf die vorherrschenden Flächen gerade oder gebogene. Die lamellaren Massen heissen auch Ueberzüge und Anflüge, wenn sie auf anderen fest aufliegen, dick oder dünn sind; Gänge, Bänder und Adern, wenn sie in anderen Mineralmassen eingewachsen sind. Durch mehr oder minder regelmässige Aufeinanderfolge solcher lamellarer Gebilde werden Massen mit blättriger bis plattenförmiger Absonderung gebildet.

3. Die linearen Gestalten oder länglichen sind solche, welche nach einer Dimension vorherrschend ausgedehnt sind. Die Richtung solcher Gestalten oder der vorherrschenden Längendimension kann mehr oder weniger von der geraden Linie abweichen, sie sind gerade oder gebogen, auch kann die Dicke einer solchen Gestalt nahezu dieselbe sein oder nach der Länge regelmässig abnehmen oder wechseln. Die begrenzenden Flächen sind meist krumme oder unebene, auch bisweilen eben. Besondere Namen für linear Gestalten sind: prismatische, wenn sie von ebenen Flächen seitlich begrenzt werden und dadurch an prismatische Krystalle erinnern; stenglige, wenn sie von unregelmässigen Flächen begrenzt werden; kegel- oder zapfenförmige, wenn die Oberfläche krumm ist und die Dicke regelmässig abnimmt, walzen- oder röhrenförmige, auch cylindrische, wenn die Dicke nahezu dieselbe ist und die Hauptrichtung eine

gerade ist; keulenförmige, wenn die Dicke gegen das Ende zunimmt, die Oberfläche eine krumme ist; draht- oder haarförmige bis fasrige, wenn die Dicke gegenüber der Länge sehr gering ist, u. a. m.

Durch Gruppierung länglicher Gestalten entstehen Formen, welche man als ästige, geweihartige, baumförmige oder dendritische, moosartige, zahnige, kammförmige u. s. w. unterscheidet, Benennungen, welche leicht verständlich sind und nur die allgemeine Aehnlichkeit mit den zur Vergleichung dienenden Objekten ausdrücken sollen.

Bei allen diesen unkrystallinischen Gestalten finden die mannigfachsten Uebergänge statt, wodurch isometrische in lamellare oder lineare durch Abnahme in den Dimensionen, lamellare in lineare übergehen, sowie auch bei Verwachsung oder Gruppierung die Dimensionsverhältnisse der einzelnen verwachsenen Gebilde wechseln können, ganz besonders bei den linearen Gestalten.

Aehnlich den Massen mit krystallinischer Absonderung findet man auch Mineralmassen mit unkrystallinischer Absonderung, wenn sie durch Verwachsung untereinander ähnlicher, unkrystallinisch gestalteter Körper Massen bilden, an denen man die einzelnen Gebilde trennen kann oder sie als einzelne durch das Auge unterscheidet. In diesem Sinne spricht man von unkrystallinisch körniger, kugliger, schaliger, blättriger, stengliger und fasriger Absonderung.

Die G e s t e i n e

von

Prof. Dr. **A. v. Lasaulx.**

Gesteine (Felsarten, Gebirgsarten), nennt man solche Aggregate mehr oder weniger fest verbundener Mineralbestandtheile, die ihrer räumlichen Ausdehnung nach als wesentliche Theile der Erd feste, d. i. als selbständige Gebirgsglieder gelten können und in der Art ihrer Zusammensetzung bei dieser räumlichen Verbreitung eine gewisse Constanz aufweisen.

Durch diese Constanz bleibt auch auf grössere Entfernungen hin der in den Mineralbestandtheilen begründete Charakter eines Gesteines doch im Wesentlichen derselbe und es wiederholen sich in den verschiedensten Theilen der Erdrinde Gesteine von denselben wesentlichen Charaktereigenschaften. Trotz der überaus grossen Zahl der geologisch zu unterscheidenden Gebirgsglieder ist daher doch die Zahl mineralogisch distinctiver Gesteinstypen eine verhältnissmässig geringe.

Die Lehre von den Gesteinen, die Gesteinslehre, auch Petrographie oder Lithologie genannt, zerfällt in zwei Theile: einen rein descriptiven Theil und einen angewandten, geologischen Theil. Der erstere umfasst die Beschreibung der Gesteine 1. nach ihrer mineralogischen Zusammensetzung und 2. nach ihren Struktur- und Lagerungsverhältnissen. Dieser letztere, den man auch als die Tektonik der Gebirgsglieder bezeichnet, greift als ein integrierender Theil in die allgemeinen Gebiete der Geologie hinüber und ist in den Artikeln »Schichtenlehre, Gänge, Gebirge« eingehend behandelt.

Der geologische Theil umfasst besonders die Entstehung der einzelnen Gesteine, ihr Alter und die Rolle, die sie als Glieder der geologischen Systeme oder Formationen spielen. In den Artikeln: chemische Prozesse

in der Geologie, Vulkane, Wasser und Metamorphismus, sowie in den die verschiedenen geologischen Systeme behandelnden palaeontologischen Artikeln wird hierüber das Nähere zu finden sein.

Hier bleibt also vorzüglich zu erörtern: die mineralogische Zusammensetzung und die Struktur der Gesteine.

I. Untersuchungsmethoden für die Gesteine.

Da die Beschreibung der mineralogischen Zusammensetzung eines Gesteines wesentlich auf der Erkennung und Bestimmung der Minerale beruht, welche als Gemengtheile desselben erscheinen, so sind die petrographischen Untersuchungsmethoden ausschliesslich auch mineralogische. Sie sind wesentlich dreierlei Art: chemische, mechanische und optische.

Da selbst bei Gesteinen, deren einzelne wichtigste Gemengtheile sehr wohl mit dem blossen Auge zu unterscheiden und an ihren mineralogischen Charakteren zu erkennen sind, doch auch versteckte, nicht ohne Weiteres sichtbare Bestandtheile vorhanden und von Bedeutung sein können und das Quantitätsverhältniss auch für die sichtbaren nicht durch den blossen Augenschein festzustellen ist, so sind deshalb andere Mittel nöthig, um in die wirkliche Mineralzusammensetzung einzudringen. Ganz besonders aber sind diese dann ganz unerlässlich, wenn die Gemengtheile so klein werden, dass man sie nicht mehr mit dem blossen Auge, auch nicht mit der Loupe zu unterscheiden vermag, wenn also scheinbar homogene, dichte Gesteine vorliegen.

Von den chemischen Untersuchungsmethoden sind sogen. Bauschanalysen, d. h. Analysen des ganzen Gesteines, der einfachste und gewöhnlichste Weg. Sofern sie an wirklich frischer unveränderter Gesteinsmasse und mit der die verschiedenen Schwierigkeiten berücksichtigenden Sorgfalt ausgeführt werden, gestatten sie allerdings einen Schluss auf die Mineralzusammensetzung und ermöglichen vor Allem die Vergleichung von Gesteinen bezüglich der procentischen Zusammensetzung aus Säuren und Basen. Die richtige Interpretation der Resultate einer Bauschanalyse ist allerdings an und für sich schwierig, da auch bei gleicher mineralogischer Zusammensetzung doch analytische Differenzen und noch mehr bei gleicher chemischer Mischung doch Abweichungen in der mineralogischen Constitution möglich sind. Es darf hierbei nur an die z. Th. grossen Schwankungen erinnert werden, die ein und dasselbe Mineral bezüglich seiner chemischen Constitution aufweist. Verschiedene Methoden zur Berechnung der Bauschanalysen sind von BISCHOFF, BUNSEN und TSCHERMAK vorgeschlagen worden. Eine Controlle der Berechnung eines Gesteines auf seine einzelnen Gemengtheile gewährt auch das spezifische Gewicht.

Bessere Resultate ergeben die Sonder- oder fractionirten Analysen, welche soviel als möglich die einzelnen Gemengtheile für sich zu untersuchen bezwecken. Die erste, lange gebräuchliche Methode dieser Art war die von GMELIN zur Analyse der Phonolithe angewendete, wonach der in Säuren lösliche Theil von dem unlöslichen getrennt analysirt wurde. Jedoch hat auch diese Methode zu so vielen anderweitig als irrig erkannten Resultaten geführt, dass man sich ihrer kaum mehr bedient. Gleichwohl erscheint die successive Behandlung von Gesteinsproben mit verschiedenen Säuren: Essigsäure, Salzsäure, Schwefelsäure, Fluorwasserstoffsäure als Hilfsmittel zur Diagnose der Gemengtheile in vielen Fällen empfehlenswerth. Ganz besonders kann bei der Untersuchung von Silicatgesteinen die Anwendung der Flusssäure, welche die verschiedenen minera-

lischen Gemengtheile in diesen Gesteinen in auffallend verschiedenem Grade angreift, zu einer Fractionirung, d. i. Reinaussonderung eines oder mehrerer dieser Minerale sehr nützlich sein. Man kann z. B. in gewissen glasreichen Gesteinen den Feldspathbestandtheil ziemlich rein ausziehen. Die Combination der analytischen Resultate dieser Fractionirungen mit der Bauschanalyse ermöglicht eine ungleich sicherere Bestimmung der quantitativen mineralogischen Gesteinszusammensetzung.

Ganz besonders aber ist die Vereinigung einer mechanischen Sonderung oder Aufbereitung nach den einzelnen Gemengtheilen mit der chemischen Analyse von grossem Nutzen.

Das einfachste Mittel zu einer solchen ist das Aussuchen der einzelnen Gemengtheile aus dem zu gröblichem Pulver reducirten Gesteine mit der Loupe. Wenn man dieses auf einer Glasplatte vornimmt, der man je nach der Farbe des auszusuchenden Mineralen eine möglichst contrastirende farbige Unterlage giebt, kann man damit schon recht gute Resultate erzielen. Aber freilich ist die Methode mühsam und zeitraubend; wenn die Gemengtheile sehr klein werden, wird sie unausführbar.

Zum Ausziehen magnetischer Minerale bedient man sich eines Magneten. Wendet man aber an Stelle eines einfachen Magneten einen Elektromagneten an, der mit einer starken elektrischen Batterie in Verbindung steht, so dehnt sich die Möglichkeit des Isolirens auf eine ganze Reihe von Mineralen aus, welche Eisenoxyd oder -oxydul in Verbindung mit Silicat enthalten; je nachdem man den Strom verstärkt, kann man Hornblende, Augit, Olivin, Glimmer, ja sogar eisenärmere Minerale ausziehen.

Von ganz besonderer Wichtigkeit sind aber die Methoden der Fractionirung, die auf die Unterschiede im specif. Gewichte der Minerale gegründet sind, also eigentliche Nachbildungen der Aufbereitungsmethoden der Erze auf den Hütten.

Einfaches Schlämmen in Wasser, Abgleitenlassen auf geeigneten Holztafeln mit Wasser oder auch Gleiten auf trockener, rauher Unterlage sind die einfachsten Mittel dieser Art. Neuerdings ist ganz besonders der Anwendung von Flüssigkeiten, Lösungen, von beträchtlichem specif. Gewichte, die Aufmerksamkeit zugewendet worden. Alle diese Mittel setzen natürlich eine hinlänglich weit geführte Pulverung der Gesteine und damit eine möglichste Isolirung der einzelnen Minerale im Gemenge voraus.

Hat eine Lösung in stärkster Concentration ein hinlänglich hohes spec. Gewicht, so dass sie die meisten der gewöhnlich in Gesteinen vorkommenden Minerale darin übertrifft, so ist es möglich, durch successive Verdünnung der Lösung nach und nach deren spec. Gewicht zu erniedrigen und damit die in dieselben eingeführten Minerale je nach ihrem höheren oder niedrigeren spec. Gewichte nach einander in derselben zum Untersinken zu bringen und bei Anwendung geeigneter Vorsichtsmaassregeln dadurch zu isoliren.

Als dazu geeignete Lösung ist schon früher das salpetersaure Quecksilber angegeben worden, das aber viele Minerale angreift und daher nur sehr beschränkte Anwendung gestattet. Dann wurde eine Lösung von Jodkalium-Jodquecksilber vorgeschlagen, deren höchste Concentration das specifische Gewicht 2,8 besitzt. Die geringe Constanz und die giftige Wirkung beschränken unter anderm die bequeme Benutzung dieser Lösung. In Verbindung mit den Extractionsmethoden durch den Elektromagneten und durch Flusssäure erzielte man aber damit schon recht gute Resultate.

Ganz besonders geeignet erscheint aber eine neuerdings von KLEIN in Paris vorgeschlagene Lösung von borwolframsaurem Cadmium. Dieselbe hat in ihrer stärksten Concentration das hohe spec. Gew. 3,3, ist sehr constant und auch nach ihren sonstigen Eigenschaften vortrefflich zu dieser Verwendung geeignet. Sie umfasst nach ihrem spec. Gew. die Mehrzahl der in den gemengten Silicatgesteinen vorkommenden Minerale und fast alle wichtigeren derselben.

Mit dieser Lösung lässt sich demnach ein gepulvertes Gestein oder Mineralgemenge fractioniren oder seine einzelnen Gemengtheile möglichst rein aussondern, so dass diese dann gesondert analysirt werden können, und dann in Verbindung mit einer Bauschanalyse eine genaue Quantitätsbestimmung durchführbar wird.

Auch lässt sich die spec. Gewichtsbestimmung zunächst der einzelnen Gemengtheile und dann des ganzen Gesteines nach dieser Methode zu einer Berechnung des Mischungsverhältnisses combiniren.

Noch werthvoller aber wird diese Methode, wenn man mit ihr die folgende optische Untersuchung vereinigt. Bei noch etwas vervollkommneten Hilfsmitteln und Apparaten wird sich daraus eine vollkommene quantitative mineralogische Analyse für die Gesteine herleiten lassen.

Mit diesen und den vorhergehenden mechanischen Fractionierungsmethoden haben sich in der neusten Zeit vorzüglich DOELTER¹⁾, FOUQUÉ²⁾, THOULET³⁾, GOLDSCHMIDT⁴⁾ und GISEVIUS⁵⁾ eingehend beschäftigt, ihre resp. Anwendbarkeit geprüft und Apparate dazu angegeben.

Die wichtigste der Untersuchungsmethoden für Gesteine ist aber die optische und mikroskopische geworden.

Um diese vornehmen zu können, werden dünne Platten aus den Gesteinstücken geschnitten, mit Canadabalsam oder anderen Kittmitteln auf Glasplatten (Objektträger) aufgeklebt und dann bis zur Durchsichtigkeit dünn geschliffen. Schneide- und Schleifapparate verschiedener Construction sind als Hilfsmittel eronnen worden.

Die erhaltenen Präparate können dann im durchfallenden Lichte unter dem Mikroskope untersucht werden. Dabei kommen alle Hilfsmittel der physikalischen und ganz vorzüglich der optischen Mineralbestimmung zur Anwendung. Zu diesem Zwecke sind nach und nach verschiedene Einrichtungen an den Mikroskopen angebracht worden, um dieselben zur Mineraluntersuchung unter Anwendung polarisirten Lichtes geeignet zu machen. Solche Verbesserungen sind vorzüglich von ROSEBUSCH⁶⁾, BERTRAND⁷⁾, v. LASAULX⁸⁾ u. a. angegeben worden. Die vorausgehenden mineralogischen Untersuchungen DES CLOIZEAUX's⁹⁾, die hier als bahnbrechend hervorzuheben sind, die von TSCHERMAK¹⁰⁾, von LANG¹¹⁾ u. a. dienen als Grundlage. Zum Ausbau einer eigenen Wissenschaft,

1) Ber. d. k. k. Akad. Wien 1882. (Elektromagnet.)

2) Savants étrangers XXII. II. (Flusssäure u. Elektromagnet.)

3) Compt. rend. 1878 u. Bullet. Soc. Minéral. 1879. (Jodkaliumjodquecksilber.)

4) N. Jahrb. f. Min. 1880. (Jodkaliumjodquecksilber.)

5) Inaug. Dissertation. Bonn 1883. (Borwolframs. Cadmium.)

6) N. Jahrb. f. Min. 1876. pag. 504.

7) Bullet. Soc. Minéral. 1878. pag. 22. 96.

8) N. Jahrb. f. Min. 1878. pag. 377.

9) Manuel de Minéralogie. Paris. Dunod 1862.

10) N. Jahrb. f. Min. 1869. pag. 752.

11) Sitzungsber. Wien. Akad. 1858. pag. 55 u. ff.

der mikroskopischen Physiographie der Minerale, trugen die ersten Arbeiten von SORBY, VOGELSSANG, ZIRKEL, ROSENBUSCH und nach diesen einer grossen Zahl von weiteren Forschern bei. Des Näheren wegen muss auf die am Ende des Artikels in dem Literaturverzeichniss angegebenen Werke verwiesen werden.

Mit der mikroskopischen Methode ist es gelungen, die Gemengtheile auch der dichten Gesteine mit grosser Sicherheit zu bestimmen und zu unterscheiden, vielfach die Anwesenheit und grosse Verbreitung von Mineralen zu erweisen, deren Theilnahme an der Gesteinszusammensetzung man früher gar nicht oder nicht in diesem Maasse vorausgesetzt hatte. Ganz besonders aber wurde bezüglich der Struktur der Gesteine, sofern dieselbe auf der Gestaltung und Anordnung der erst mikroskopisch sichtbar werdenden Gemengtheile beruht (Mikrostruktur), bezüglich der Altersfolge der Gemengtheile, sofern sich dieselbe aus dem Verhältniss des gegenseitigen Einschliessens und ähnlicher Erscheinungen ergibt, endlich vor allem bezüglich der Umwandlungsvorgänge, die auch in anscheinend ganz frischen Mineralproben unter dem Mikroskop oft schon in bedeutend vorgeschrittener Entwicklung sich erkennen lassen, eine solche Fülle neuer That-sachen durch die mikroskopische Gesteinsuntersuchung zu Tage gefördert, dass dieselbe seit den zwei Jahrzehnten ihrer ersten Einführung vollkommen neugestaltend auf die Gesteinslehre gewirkt und dieser erst die Bedeutung eines selbständigen wissenschaftlichen Zweiges verschafft hat.

Im Anschluss an die mikroskopische Untersuchung haben sich auch als Hilfsmittel einer sicheren Bestimmung von Mineralen, die bei krystallographisch optischer Uebereinstimmung nur sehr schwer oder gar nicht von einander zu trennen waren, mikrochemische Bestimmungsmethoden herausgebildet. BORICKY¹⁾ schlug dazu die Aetzung der zu untersuchenden Mineralpartikel mit Kieselfluorwasserstoffsäure vor. Es bilden sich dann mit den gelösten Bestandtheilen der geätzten Minerale Fluorsiliciumverbindungen, die sich in der Form kleiner Krystalle ausscheiden, deren Gestalten z. Th. hinlängliche Verschiedenheit zeigen, um daraus den Bestandtheil zu erkennen, der in dem untersuchten Minerale vorhanden ist. So bildet z. B. das Fluorsiliciumsalz des Kalium reguläre Würfel, das des Natrium dagegen hexagonale, vielfach verzwilligte Tafeln u. s. f.

SZABO²⁾ gab zur Unterscheidung der verschiedenen, in den Gesteinen als Gemengtheile vorkommenden Feldspatharten, bezüglich ihres Natron- oder Kaligehaltes, eine auf der Benutzung kleinster Partikel beruhende Flammenreaction an, indem er den Grad der entsprechend gelben oder violettrothen Färbung genau schätzte, den die nach bestimmten Grundsätzen geregelte Einführung der Partikelchen in die Flamme eines BUNSEN'schen Brenners auf diese ausübt. Uebung und subjektive Geschicklichkeit des Untersuchenden gestattet sogar die quantitative Bestimmung der Alkalien auf diese Weise. Endlich lassen sich aber auch sehr viele der gewöhnlichen chemischen Reactionen, wie sie im Laboratorium gebräuchlich sind, besonders solche, bei denen die Reaction mit auffallenden Farbenercheinungen oder mit Bildung charakteristischer mikroskopischer Krystalle verbunden ist, als mikrochemische Methoden verwenden, indem sie an Mineral- oder Gesteinsdünnschliffen unter dem Mikroskope ausgeführt werden. Eine Reihe solcher Reactionen für den Nachweis verschiedener chemischer Elementarstoffe hat neuerdings TH. H. BEHRENS³⁾ zusammengestellt.

¹⁾ Sitzungsber. d. k. böhm. Ges. d. Wiss. 1877.

²⁾ Ueber eine neue Methode, die Feldspathe in Gesteinen zu bestimmen. Buda-Pest 1876.

³⁾ Medel. Afd. Naturk. Haarlem 1881. XVII. pag. 27.

Uebrigens haben auch bezüglich der Feldspathe, dieser für die Silicatgesteine wichtigsten Mineralgruppe, die eingehenden und werthvollen Untersuchungen M. SCHUSTER's¹⁾ dennoch die Möglichkeit ergeben, dieselben auch auf bloss optischem Wege bezüglich des jedesmal obwaltenden Mischungsverhältnisses von Kalkfeldspath- und Natronfeldspaths substanz annähernd quantitativ zu bestimmen, so lange man in der Lage ist, an wenn auch noch so kleinen Splittern orientirte Spaltungslamellen zu erhalten. Auch auf die in den Gesteinsdünnschliffen sich bietenden mikroskopischen Feldspathquerschnitte lassen sich diese Angaben recht wohl anwenden und geben auch da angenähert zutreffende Resultate.

II. Struktur und Mineralzusammensetzung der Gesteine.

Die Struktur oder das Gefüge ist bedingt durch Gestalt, Dimensionen, Lage, Vertheilung und Art der Verbindung der einzelnen Gesteinsgemengtheile untereinander.

Da in den meisten Fällen die äussere Gestaltung und Anordnung der Mineralbestandtheile eines Gesteines in unverkennbarem Abhängigkeitsverhältniss steht von genetischen Vorgängen, so werden auch die wichtigsten Strukturunterschiede als genetische begründet.

Die Mineralbestandtheile sind entweder autogen, d. h. sie sind in dem Gesteine selbst oder mit dessen Ausbildung zu seiner gegenwärtigen Beschaffenheit erst entstanden, oder sie sind allogene, d. h. sie sind früher und an anderer Stelle gebildet und erst bei der Entstehung des Gesteines in dieses als vorher fertige hineingekommen, oder beiderlei Arten von Bestandtheilen vereinigen sich zur Bildung eines Gesteins. Die autogenen Minerale erscheinen im Gesteine entweder als primäre, d. h. mit der ersten ursprünglichen Bildung des Gesteinskörpers gleichzeitig, wenn auch in der Folge verschiedener Phasen, zur Vollendung gelangt oder als secundäre, d. h. erst später durch Umwandlungs- und Neubildungsprozesse in das bestehende und sich in seiner Beschaffenheit unter irgend welchen Einflüssen ändernde Gestein hineingebildet.

In beiden Fällen nehmen die Minerale, soweit dieses räumlich möglich, die äussere Gestalt und die ganze physikalische Beschaffenheit an, wie sie dieselben auch bei isolirtem Wachsthum, wenn auch in letzterem Falle meist vollkommener entwickelt, aufweisen. Das ist überwiegend die krystallinische Gestalt.

Ob diese für das blosse Auge wahrnehmbar, eine makrokrystalline, oder eine mehr versteckte: mikro- oder kryptokrystalline ist, das macht keinen wesentlichen Unterschied; die Anwendung des Mikroskopes lässt die krystalline Entwicklung auch in den letzteren Fällen nachweisen. Nur das äussere Ansehen der Gesteine wird hiernach ein verschiedenes.

Die Minerale, die auch für sich nur im amorphen Zustande bekannt sind, z. B. Opale, Kohlen, pflegen auch amorphe Gesteine zu bilden.

Die allogene gebildeten Mineralbestandtheile erscheinen im Gegensatz zu den autogen gebildeten nur als unregelmässig begrenzte Bruchstücke oder Rudimente einzelner Minerale oder Mineralgemenge, Trümmer früher gebildeter präexistirender, aber wieder zerstörter Gesteine.

So ergeben sich die beiden grossen Hauptgruppen der Gesteine, die auch durch deutlich verschiedene Strukturunterschiede charakterisirt sind: Die

¹⁾ Ueber die optische Orientirung der Plagioklase. TSCHERMAK's Mittheilungen. Bd. III., pag. 117.

klastischen ($\kappa\lambda\alpha\sigma\tau\acute{o}\varsigma$ = zerbrochen) oder Trümmergesteine und die krystallinischen Gesteine.

Bei den Trümmergesteinen bedingt die Grösse der einzelnen in ihnen vereinigten Bruchstücke wiederum Unterschiede äusserer Art. Die aus sehr feinkörnigem, schlammartigem Material gebildeten Gesteine nennt man Pelite, ($\pi\eta\lambda\acute{o}\varsigma$ = Schlamm), die sehr grobkörnigen bei abgerundeter Gestalt der Trümmer: Conglomerate oder Puddingsteine, bei scharfkantiger Form derselben: Breccien. Zwischen den beiden letzteren und der ersteren in der Mitte liegt die sandsteinartige oder psammitische Struktur.

Neben den Bruchstücken bildet Art und Menge des dieselben verbindenden Cämentes oder Bindemittels Verschiedenheiten der klastischen Gesteine aus. Das Bindemittel ist wieder ein autogenes und enthält daher auch häufig mehr oder weniger primäre krystallinische Elemente. Entweder besteht dasselbe aus einer Mineralsubstanz (krystallinisch oder amorph) oder aus fein geschlämmtem Gesteinschutt, der von einer solchen durchdrungen ist: die echten Conglomerate und Breccien; oder es gehört einem auch örtlich mit dem Trümmergesteine verbundenen krystallinischen Gesteine an und muss dann diesem auch der Bildung nach zugerechnet werden.

Wo jegliches Bindemittel fehlt, erscheinen die Trümmergesteine als lose Agglomerate.

Alle echten Trümmergesteine haben in ihrer Struktur und ihren Lagerungsverhältnissen die Zeichen einer successiven Sedimentirung, sei es auf trockenem subaërischem Wege oder unter Mitwirkung des Wassers, bewahrt. Sie erscheinen daher mehr oder weniger deutlich geschichtet, dünnplattig, schiefrig, lagenweise verschieden, gestreift, gebändert u. dergl.

Die krystallinischen Gesteine sind entweder Aggregate nur eines einzigen Minerals und werden dann einfache Gesteine genannt oder sie sind Aggregate mehrerer, verschiedenartiger Minerale und heissen dann gemengte Gesteine.

Bei den einfachen Gesteinen pflegen neben dem einen herrschenden Minerale andere untergeordnet und zufällig vorkommende nur selten zu sein oder wenigstens nicht besonders hervorzutreten; auch erscheinen sie dann grösstentheils nicht als primäre Bildungen wie jenes.

Die einfachen Gesteine sind fast ausschliesslich solche, die ihrer Entstehung nach als Abscheidung aus wässrigen Lösungen anzusehen sind. Mit der krystallinen Struktur (in wenigen Fällen auch amorph), die von einer mehr oder weniger grobkörnigen bis zur anscheinend dichten hinab variiert, verbinden sie daher die Lagerung und dadurch bedingten Strukturverhältnisse der Sedimente: sie sind geschichtet, schiefrig, lagenförmig verschieden, stenglig, fasrig. Eine besondere Art der Struktur, die einige derselben, besonders Kalksteine, aufweisen, und die wiederum mit ihrer Genesis durchaus zusammenhängt, ist die oolithische oder Rogensteinstruktur. Dabei besteht das Gestein ganz oder zum grössten Theil aus kleinen kugelförmigen Concretionen, welche Aggregate krystallinischer Fasern sind, die eine radiale sowohl wie eine concentrisch-schaalige Anordnung erkennen lassen. Die sogen. Erbsensteine des Karlsbader Sprudels sind das beste Beispiel dieser Bildungen.

Bei den gemengten krystallinischen Gesteinen sind die Gemengtheile nach ihrer Bedeutung für das jedesmalige Gestein verschieden. Man bezeichnet sie als wesentliche Gemengtheile, wenn sie den Charakter des Gesteins be-

dingen und durch ihr Eintreten oder Fehlen ändern. Auf diesen beruht die Constanz in der Zusammensetzung der einzelnen Gesteinstypen. Als unwesentliche oder accessorische Gemengtheile erscheinen neben diesen solche, die nicht constant an der Zusammensetzung eines Gesteins Theil nehmen, fehlen können, ohne dadurch den Charakter desselben zu ändern.

In allen gemengten krystallinischen Gesteinen spielt die Kieselsäure entweder als freie Kieselsäure oder in der Verbindung zu Silicaten die Hauptrolle. Es können diese Gesteine daher auch als Silicatgesteine kurzweg bezeichnet werden.

Die krystallinischen Silicatgesteine sind durch zwei sehr wesentlich verschiedene Strukturausbildungen in zwei Gruppen getheilt: Die krystallinisch-massigen und die krystallinisch-schiefrigen Gesteine. Dass dennoch zwischen diesen beiden Gegensätzen Uebergangsglieder existiren, mag hier gleich bemerkt werden.

Die massige oder richtungslose Struktur zeigt die Gemengtheile nicht in einer bestimmten Anordnung, sondern regellos durcheinander gewachsen; die hierher gehörigen Gesteine besitzen keine schichtenförmige Ausbildung, wie sie der successiven Ablagerung der sedimentirten oder aus Lösungen niedergeschlagenen Gesteine eigenthümlich ist, sondern ein vollkommen einheitliches Verhalten der ganzen Gesteinsmasse. In ihrer Struktur, wie in ihrer mineralogischen Zusammensetzung zeigen die massigen Gesteine sich als Produkte der Erstarrung aus eruptiven Magmen. Zwischen den jüngsten Gesteinen dieser Art, den Laven, und den ältesten Bildungen bestehen gleichwohl, ob auch der Bildungsprocess im Grossen und Ganzen ein gleichartiger gewesen, tiefgreifende Unterschiede.

Die massigen Silicatgesteine enthalten sehr oft auch noch Mineralsubstanz in amorpher Form, glasig erstarrte Reste eben des Magma's, aus dem diese Gesteine fest geworden. Diese glasischen Reste, für welche im Gegensatz zu der in anderem Sinne gebrauchten Bezeichnung Grundmasse der Name Glasbasis gebräuchlich geworden ist, sind aber nur unter dem hemmenden Einflusse gewisser Vorgänge und stofflicher Bedingungen nicht zu krystalliner Entwicklung und Differenzirung gelangt. Sie haben daher eine ganz andere Bedeutung als die oben angeführten amorphen Minerale. Die amorphe Glas-Substanz hat nicht die Mischung eines bestimmten Minerals, sondern gewisser Gesteine. Auch solche Gesteine müssen daher zu den krystallinischen gerechnet werden, welche zwar ganz oder zum grossen Theile aus amorpher, glasier Masse bestehen, die aber eben nur als eine andere Ausbildungsmodification derselben Gesteine anzusehen sind, die unter anderen, der Entwicklung günstigeren Bedingungen vollkommen krystallin wurden. Zwischen solchen glasischen Gesteinen und vollkommen krystallinen bestehen daher nicht nur mannigfache Uebergänge, sondern auch eine gewisse Identität der chemischen Mischung.

Gewiss haben auch stoffliche Verschiedenheiten, ein Gehalt an einer bestimmten Substanz z. B. Wasser, eine grössere Acidität d. i. ein höherer Gehalt an Kieselsäure oder auch an anderen chemisch wirksamen Elementarstoffen und Verbindungen von vorneherein ein Magma disponirt, leichter zu vollkommen krystalliner Erstarrung zu kommen, als ein anderes, mit anderen Worten also die Struktur des fertigen Gesteins gewissermassen voraus bedingt. Ganz besonders mögen dabei auch äussere Einflüsse wirksam gewesen sein: Erstarrung in weithin an der Erdoberfläche ausgebreiteten, schnell sich abkühlenden Massen, muss jedenfalls zu anderen Formen der Festwerdung führen als eine Erstarrung im Inneren mächtiger

Massive oder in der Tiefe der Erde mit ausserordentlich langsam und allmählich fortschreitender Abkühlung. Dafür geben uns alle Versuche künstlicher Schmelzungen hinreichende Belege.

Wenn aber auch im Allgemeinen die verschiedenen Modificationen der Erstarrung die Veranlassung bieten zu einer mit ganz allmählicher Abstufung verlaufenden Reihe von Strukturformen der Gesteine, als deren äusserste Glieder einerseits vollkommen krystalline, andererseits vollkommen glasige Ausbildung erscheint, so treten doch mit einer gewissen Constanz wenige, bestimmt charakterisirte Strukturformen hervor, welche für die Unterscheidung der wichtigsten Gesteinstypen von um so grösserer Bedeutung sind, als sie in ähnlicher oder gleicher Entwicklung bei allen mineralogisch differenten Reihen der krystallinischen Silicatsteine älterer und jüngerer geologischer Entstehung sich wiederholen.

Es haben ganz besonders die wichtigen experimentellen, von den überraschendsten Erfolgen gekrönten Versuche F. FOUQUE's und MICHEL LEVY's¹⁾ über die künstliche Darstellung der petrographisch wichtigen Minerale und der daraus zusammengesetzten Gesteine einen Einblick gewährt in die verschiedenen Phasen und Vorgänge, welche die primäre Bildung eines Gesteines umfasst. Hiermit vereinigen sich die vielfältigen Erfahrungen über die inneren Strukturverhältnisse, die genetische Folge und die damit verbundenen Eigenthümlichkeiten in der Formentwicklung, wie sie die mikroskopische Durchforschung der massigen Silicatgesteine ergeben hat.

Die meisten derselben lassen zwei deutlich distinctive Phasen der Erstarrung der Gemengtheile aus dem Magma erkennen. Jede derselben weist besondere Eigenthümlichkeiten der Krystallisation auf.

Die erste Erstarrungsphase umfasst die Bildung grösserer Krystalle, die vor der endgültigen Verfestigung des Gesteins bereits vorhanden waren und nun mechanischen und chemischen Veränderungen z. B. durch Bewegungen im Magma, durch partielle Wiedereinschmelzung und Auflösung unterworfen wurden, daher auch oft zerbrochen, in ihren Theilen verschoben, abgerundet und corrodirt erscheinen.

Eine zweite Phase umfasst die endliche Verfestigung der übrig bleibenden Reste des Magmas, der Grundmasse, in welcher sich meist kleinere Krystalle derselben Minerale der ersten Phase ausbilden und mehr oder weniger reichlich nicht vollkommen differenzirte, d. h. zu einzelnen Mineralen gewordene oder endlich ganz glasige Erstarrungsprodukte.

Dieser zweiten Phase gehört vornehmlich auch die Ausbildung eigenthümlicher Formen kleiner Krystallausscheidungen an, die erst das Mikroskop in den Gesteinen kennen gelehrt hat. Mit dem Namen Mikrolithe belegt man diese kleinen, meist leistenförmigen Krystallgestalten, die zwar keine scharfe Flächenbildung erkennen lassen, aber dennoch mit bestimmten Mineralspecies identificirt werden können. In ihrer Anordnung und Lage um die grösseren Krystalle der ersten Phase sprechen sich vornehmlich die stattgehabten magmatischen Bewegungen aus. Die hierdurch hervorgerufene Struktur pflegt man als die fluidale zu bezeichnen. Sie ist eines der charakteristischsten Kennzeichen eruptiver Gesteine. Die Mikrolithe pflegen auch die grösseren Krystalle zu umhüllen, vollkommene Kränze um dieselben zu bilden, so dass die Ausscheidungen der ersten Phase hiernach als Strukturcentra für die der zweiten

¹⁾ Synthèse des Minéraux et des Roches. Paris. Masson 1882.

Phase sich erweisen. Dass hierbei die theilweise Wiederauflösung der früheren Krystalle für die Bildung der umlagernden Mikrolithe eine Bedingung gewesen, erscheint nach den Beobachtungen kaum zweifelhaft. Oft zeigen auch die Krystallausscheidungen der ersten Erstarrungsphase gewisser Gesteine die Neigung zur Bildung lang leistenförmiger Gestaltung, sie nehmen eine mikrolithische Ausbildung an.

Neben den Mikrolithen mögen hier noch andere winzige Anfänge der Krystallisation genannt werden, gewissermassen embryonale Krystalle, die jedoch eine Zurechnung zu einer bestimmten Mineralspecies nicht gestatten. Man nennt diese letzteren Krystalliten. Dieselben bieten mannigfache Formverschiedenheiten dar: am häufigsten erscheinen sie wie kleine Stäbchen, oft mit Verdickungen oder Gabelungen an beiden Seiten (Belonite βελόνη = Spitze) oder sie haben sphärische, ellipsoidische oder mandelförmige Gestalten (Globulite), deren sich oft mehrere perlschnurartig aneinander reihen oder bilden haarförmige, gebogene oder radial um einen Kern gruppirte Fäden (Trichite, θρίξ, τρίχος = Haar). Besonders in den glasigen Parthien der Gesteine sind sie oft zu Tausenden vorhanden und bewirken dann deren krystallitische Entglasung, die nach der Form derselben noch besonders als globulitische und trichitische unterschieden wird. Zeigt die Glasmasse im Ganzen eine gekörnelte, schuppige, fasrige Struktur, ohne jedoch durch bestimmte Einwirkung auf das polarisirte Licht eine krystalline Ausbildung zu verrathen, so nennt man dieselbe auch mikrofelsitisch. Hierdurch gehen die Glasmassen in diejenigen Porphyrgrundmassen über, die als mikrokrystallin oder mikrogranitisch zu bezeichnen sind.

In dem Wechselverhältnisse des Vorherrschens der Bildungen der einen oder anderen der beiden angeführten Erstarrungsphasen beruhen die wesentlichsten Strukturunterschiede der massigen Silicatgesteine.

Die der vollkommensten krystallinischen Entwicklung der einzelnen Gemengtheile entsprechende Struktur ist die körnige oder granitische. Das Wesen dieser körnigen Struktur, wie sie typisch in den Graniten zur Ausbildung gekommen, besteht darin, dass die einzelnen Gemengtheile beinahe die gleichen Dimensionen in allen Richtungen angenommen haben, also Körnergestalt besitzen, dass keinerlei Reste des amorph oder glasig erstarrten Magmas mehr vorhanden sind, also eine wirklich holokrystalline Ausbildung vorliegt und dass neben den einer Phase der Erstarrung angehörenden gleich grossen Gemengtheilen keine solche vorkommen, welche einer anderen Phase angehören. Jeder Gemengtheil ist nur in einer bestimmten Phase des Gesteinsbildungsprocesses zur Ausbildung gelangt; die verschiedenen Gemengtheile können dabei gleichwohl eine gewisse Folge ihrer Festwerdung erkennen lassen.

Eine zweite sehr charakteristische Struktur ist die porphyrische. Charakterisirt ist sie durch den Gegensatz, indem ein Theil der an Dimensionen grösseren Gemengtheile gegen eine aus kleiner ausgebildeten Individuen derselben Art bestehende oder auch nur theilweise oder gar nicht krystallin entwickelte Grundmasse steht, in welcher die grösseren Gemengtheile als Einsprenglinge hervortreten. Auch dieser äussere Gegensatz beruht im inneren Wesen der Gesteine, in den Erstarrungsvorgängen. Hier sind die beiden Bildungsphasen des Erstarrungsprocesses deutlich zu unterscheiden, eine frühere, der die grösseren Gemengtheile angehören und eine spätere, in der z. Th. dieselben Mineralbildungen in kleineren Dimensionen wiederkehrten oder auch andere an ihre Stelle traten. Je nach der Modalität der Erstarrung kann die Grundmasse vollkommen krystallin

geworden sein, also mikrogranitische Struktur besitzen oder krystalline Elemente mischen sich mit glasigen Resten. Hat nur eine unbestimmte, nicht zu vollkommen zu unterscheidenden Einzelindividuen gediehene Differenzirung im Magma stattgefunden, so erhält die Grundmasse die Struktur, die man als granophyrische oder felsophyrische bezeichnet, ist die glasige Ausbildung überwiegend, so nennt man dieselbe vitrophyrisch. Diese besitzt wiederum die verschiedenen vorher schon erwähnten Formen der Entglasung. Die verschiedenen Arten der Grundmassenausbildung mischen sich oft in demselben Gesteinskörper, ja in enger räumlicher Erstreckung mit einander. Generell machen daher diese Verschiedenheiten keine Unterschiede in der porphyrischen Struktur.

Der granitischen Struktur entsprechend und im Allgemeinen wie diese mit dem Begriff der körnigen Struktur sich deckend, aber dennoch auch äusserlich doch davon verschieden, ist die Struktur, für welche der Name trachytische eingeführt ist¹⁾. Der Begriff körnig in Gesteinen dieser Struktur ist nicht immer auch der Ausdruck für vollkommen krystalline Entwicklung, wie bei den Gesteinen der granitischen Struktur. Es sind stets mehr oder weniger bedeutende Reste glasig erstarrten Magmas betheilig, die in seltenen Fällen geradezu wie granitische Körner zwischen den anderen Bestandtheilen liegen. Neben grösseren Krystallen, die in ihrer Gestalt ebenfalls meistens eine Hinneigung zu der leistenförmigen, mikrolithischen Ausbildung erkennen lassen, und die dennoch einer ersten Ausscheidungsphase angehören, liegen immer kleinere der zweiten Phase, die ganz besonders durch ihre fast stets vorhandene fluidale Anordnung deutlich diese zweite Phase markiren. Auch die trachytische Struktur geht durch eine ausgesprochen gegensätzliche Ausbildung der grösseren Bestandtheile und einer Grundmasse in die porphyrische Struktur über. Die gleichen Differenzen in der Grundmassenausbildung treten auch hier hervor. Da aber bei der trachytischen Struktur überhaupt die Mineralbildung deutlich die beiden Phasen der Entstehung unterscheiden lässt, so ist es verständlich, dass im Allgemeinen eine Neigung zur porphyrischen Struktur oder zu Uebergängen zu dieser mit jener sich verbindet.

Zwischen der granitischen Struktur und der trachytischen gewissermassen in der Mitte liegt eine mediane Ausbildung der Gesteine, die bei einerseits überwiegend holokrystalliner Entwicklung andererseits die leistenförmige, mikrolithische Gestaltung der krystallinischen Gemengtheile aufweist. Für diese hat Fouqué den Namen ophitische Struktur gewählt²⁾. Vielleicht möchte ihre Mittelstellung, die auch in der Natur und geologischen Stellung der mit ihr ausgestatteten Gesteine sich kennzeichnet, am besten durch die Bezeichnung granitotrachytische wiedergegeben werden. Auch dieser gehört eine porphyrische Ausbildung an. Als Endglieder in der Reihe der Erstarrungsmodificationen entsprechen allen diesen Strukturen glasige Ausbildungen der Gesteine.

Während bei den älteren massigen Silicatgesteinen vorherrschend oder fast ausschliesslich die echt granitische und dazu gehörige porphyrische Ausbildung sich findet, ist bei den jüngeren Gesteinen die trachytische und die dieser entsprechende porphyrische Struktur die gewöhnliche. In der Mitte liegen auch dem Alter nach die Gesteine aus der Familie der Diorite und Diabase, welche durch die granito-trachytische Struktur charakterisirt sind; ihre porphyrische Ausbildung pflegt auch als Porphyrit bezeichnet zu werden. Der Mischung nach scheinen

1) Fouqué u. M. Lévy: *Minéralogie micrographique*. Paris 1879, pag. 152, Structure granitoïde et trachytoïde.

2) l. c. 53.

die kieselsäurereichen Gesteine mehr zu granitischer, die basischeren Gesteine älteren und jüngeren Alters mehr zu mikrolithischer Ausbildung der Gemengtheile geneigt gewesen zu sein.

Noch dreier besonderer Strukturformen mag hier vorweg Erwähnung geschehen, die als eigenthümliche Erstarrungsformen der porphyrischen und glasigen Gesteine vorzüglich vorzukommen pflegen: die pegmatitische, sphärolithische und perlitische.

Die pegmatitische Struktur wird durch die eigenthümliche Verwachsung zweier gleichzeitig ausgeschiedenen Gemengtheile bewirkt. Gewöhnlich sind diese Quarz und Feldspath; die bekannte Erscheinung der sogen. Schriftgranite zeigt die Art der Verwachsung. Lang gestreckte und meist abgeplattete Lamellen von Quarz sind dem Feldspath in regelmässiger Lage und z. Th. streng gesetzmässig eingewachsen. Da dieses in verschiedener Richtung geschieht, so zeigen die Quarze im Querschnitte knieförmig umgebogene, dreiseitige oft zickzackförmige Gestalten, hebräischen Schriftzügen einigermassen gleichend. Aus der Gruppierung zahlreicher Quarzlamellen gehen feder- und palmenförmige Bildungen hervor, wobei die beiderseitig zum Stiel einer solchen Gruppe gelegenen Lamellen genau parallele Stellung und optische Orientirung erkennen lassen. Zwischen den Lamellen erscheint in der Regel eine grössere einheitlich polarisirende und daher einem Krystallindividuum zuzurechnende Feldspathparthie. Mikropegmatitisch nennt man diese Struktur, wenn sie in der anscheinend dichten Grundmasse mikrogranitischer Gesteine erst unter dem Mikroskop sichtbar wird. Seltener erscheint eine pegmatitische Struktur auch bei anderen Mineralen z. B. Augit und Hornblende mit Feldspath; Quarz und Feldspath um Granat.

Die sphärolithische Struktur ist eine derjenigen, welche intermediär sind zwischen der rein glasigen und krystallitisch entglasten und krystallinischen. Die Sphärolithe sind besonders struirt Entglasungsprodukte z. Th. allerdings auch schon zur vollkommenen Entwicklung krystallinischer Eigenschaften gediehen. Sie sind, wie das ihr Name bezeichnet, kugelförmige Ausscheidungen aus dem Magma, die bezüglich der Struktur und optischen Beschaffenheit eine Reihe von Verschiedenheiten erkennen lassen. Sind sie vollkommen ohne Einwirkung auf das polarisirte Licht, demnach also vollkommen amorph oder glasig, so sind es Bildungen, die mit den vorhin erwähnten Globuliten nahe verwandt sind. Durch Spannungen in denselben werden oft dennoch optische Interferenzfiguren (dunkle Kreuze) unter gekreuzten Nicols im parallel polarisirten Lichte sichtbar, wie sie z. B. auch die kugligen Bildungen des ebenfalls amorphen Hyalith und auch die Stärkekörner in den Pflanzenzellen zeigen. Andere Spärolithe sind kuglige Aggregate, aus einem oder mehreren deutlich bestimmbar krystallinischen Mineralen zusammengesetzt, die gewöhnlich eine radiale Stellung um ein oder mehrere Centren besitzen. Sind sie nicht radial, sondern nur als ein regelloses Aggregat krystallinischer Körner gebildet, so haben sie die Bezeichnung Granosphärite erhalten.

In den meisten Fällen aber zeigen sich die Sphärolithe aus amorpher und krystallinischer Substanz gemischt. Die Unterschiede ihrer Struktur haben folgende Arten unterscheiden lassen. Cumulite nennt man die isotropen Anhäufungen von Globuliten, diese gehören also eigentlich zu den ganz amorphen Sphärolithen. Auch die Globosphärite, aus radialer Anordnung von Globuliten hervorgehend, sind z. Th. vollkommen amorph. Selbst das Auftreten der Interferenzkreuze spricht nicht dagegen. Belonosphärite sind radial strahlige

Aggregate zwischen denen noch Strahlen eines z. Th. durch Spannung doppeltbrechenden Glases sich finden; diese sind also recht eigentlich gemischte Sphärolithe. Felsosphärite sind Gemenge aus mikrokrySTALLINER Grundmasse mit Theilen einer mikrofelsitischen oder glasigen Substanz.

In manchen Porphyren, besonders auch in den sauren Gliedern der Trachyteihe nehmen die sphärolithischen Bildungen einen hervorragenden Theil an der Gesteinszusammensetzung, so dass man solche Gesteine z. B. als Kugelporphyre und Sphärolithfelse bezeichnet hat.

Die perlitische Struktur ist den Gläsern der Porphy- und Trachyteihe eigenthümlich, den sog. Pechsteinen. Das Gestein besteht ganz oder zum grossen Theil aus einem dichtgedrängten Haufwerke von glasigen Kugeln, die aber aus ziebelschaalartig übereinanderliegenden Lagen sich zusammensetzen, welche Lagen durch deutlich hervortretende Risse getrennt werden. Die Kügelchen platten sich entweder durch gegenseitige Berührung ab, und erscheinen dabei oft zu ganz unregelmässigen Formen verquetscht, oder sie sind durch Zwischenräume nicht perlitisch struirt Glasmasse von einander getrennt. Die Ausbildung dieser Struktur erfolgte jedenfalls erst nach der Abscheidung und Verfestigung der krystallinen Ausscheidungen, auf welche sich nie eine Einwirkung kund giebt. Sie beruht wohl auf einer mit der Erkaltung erfolgenden Contraction in diesen Gläsern.

Auf der Mitwirkung gasförmiger oder flüssiger Substanzen bei der Festwerdung der Gesteine, ebenfalls vorzüglich der Silicatgesteine, aber auch der anderen beruht eine Reihe von Erscheinungen, die z. Th. äusserliche, schon makroskopisch sichtbare Strukturformen zur Folge haben, z. Th. aber auch in ihren Spuren erst unter dem Mikroskope zu erkennen sind.

Die blasenförmige Struktur mancher Gesteine, namentlich mancher jüngeren Eruptivgesteine und Laven beruht darauf, dass das Gestein von einer Menge rundlicher oder länglich mandelförmiger Hohlräume erfüllt ist, welche im festwerdenden Magma umschlossenen Gasblasen entsprechen. Solche hohlen Blasenräume kann man vielfach auch in künstlichen Schlacken und Gläsern wahrnehmen. In Gesteinen älterer Entstehung sind diese Hohlräume durch secundär gebildete Minerale ganz oder grösstentheils erfüllt und so entstehen daraus die eigentlichen Mandelsteine, die amygdaloidische Struktur.

An Blasenräumen ganz besonders reiche Gesteine erscheinen schwammartig durchlöchert. Die Bimsteine sind vollkommen schaumartig erstarrte Gläser (Obsidian), nur dünne Glashäute trennen die zahllosen Blasenräume. Je reicher an solchen, um so ärmer pflegt ein Bimstein an krystallinen Ausscheidungen zu sein. Durch die in Folge der Bewegungen des Magma's stattgefundene Streckung der Blasen sind die trennenden Wandungen fadenartig ausgezogen, wie dieses makroskopisch und mikroskopisch zu verfolgen ist. Es ist das also eine besondere Art der Fluidalstruktur.

Zahllos kommen aber auch winzige Gasblasen, die erst unter dem Mikroskop sichtbar werden, in den Gesteinen und ihren Gemengtheilen eingeschlossen vor. Da sie mit anderen, auch in der äusseren Form sehr ähnlichen Einschlüssen zusammen sich finden, das Auftreten derselben in den Gemengtheilen auch auf gleichen genetischen Bedingungen beruht, so mögen sie hier nebeneinander gestellt werden.

Alle sich ausscheidenden Krystalle (aus schmelzflüssigem Magma sowohl als aus der Lösung) umschliessen bei ihrem Wachsthum fremde Körper und Stoffe,

die sich in ihrem Bereiche befinden und auch in der Regel in irgend einer genetischen Beziehung zu jenen stehen. Diese Einschlüsse oder Interpositionen sind viererlei Art: 1. Krystalle oder krystallinische Bildungen, 2. Gasblasen, 3. Flüssigkeiten, 4. Glaspartikel.

Vornehmlich die drei letzteren, die Gas-, Flüssigkeits- und Glaseinschlüsse sind es, von denen hier die Rede sein soll.

Die Gaseinschlüsse erscheinen von runder oder länglicher Gestalt, sie sind leer und enthalten keine Libelle (zum Unterschied gegen die folgenden). Zuweilen zeigen sie sich auch polyëdrisch begrenzt, sie besitzen dann mehr oder weniger vollkommen die Gestalt des Minerals, von dem sie umschlossen wurden (die Form des Wirthes). In Folge des grossen Brechungsunterschiedes der Luft in ihnen und der umgebenden Mineralsubstanz zeigen sie unter dem Mikroskope einen starken dunkelrandigen Contur, wie ihn z. B. auch die Luftblasen im Canadabalsam aufweisen. In gewissen Mineralen erscheinen sie in grosser Zahl. Sie enthalten entweder Luft oder auch andere Gase: Kohlensäure, Kohlenwasserstoffe u. dergl.; diese z. B. in gewissen Steinsalzen und Flussspathen.

Die Flüssigkeitseinschlüsse zeigen im Allgemeinen dieselben Conturen wie die Gaseinschlüsse. Oft besitzen sie lang schlauch- oder kanalförmige Gestalt. Sie besitzen entweder eine in ihnen schwimmende, bewegliche Gaslibelle oder nicht. Im ersteren Falle unterscheiden sie sich ohne Weiteres von den Gaseinschlüssen, auch im zweiten Falle bietet die scharfe und dünnlinige Umgrenzung eine deutliche Verschiedenheit dar. Bei dem Vorhandensein einer Libelle ist die Beweglichkeit derselben das sicherste Kennzeichen eines Flüssigkeitseinschlusses. Wenn die Libellen hinlänglich klein sind, besitzen sie eine eigenthümliche spontane Bewegung, die als Molekularbewegung zu bezeichnen ist. Sind die Libellen von einer gewissen Grösse, so sind sie an und für sich unbeweglich, zeigen jedoch sehr oft bei Erhöhung der Temperatur Bewegung oder Verkürzung ihrer Durchmesser. Die eingeschlossenen Flüssigkeiten sind verschiedener Art, meist farblos, aber auch leicht gefärbt. Die ersteren sind gewöhnlich wässrige Lösungen verschiedener Salze, die anderen flüssige Kohlensäure oder auch Kohlenwasserstoffe. Die merkwürdigsten Einschlüsse der letzteren Art sind die, wo ein Tropfen von Kohlensäure in einer zweiten Flüssigkeit schwimmt, in der Kohlensäure eine Libelle. Man hat einen gedoppelten Einschluss. In Folge der starken Ausdehnungsfähigkeit der flüssigen Kohlensäure wird beim Erwärmen schon bis auf ca. 30° C. die Libelle verdrängt und verschwindet. Das ist das charakteristischste Kennzeichen der flüssigen Kohlensäure auch bei den einfachen Einschlüssen. In anderen Fällen ist der Kohlensäuretropfen von einer Gashülle umgeben und diese schwimmt in einer zweiten Flüssigkeit. Im ersteren Falle ist der Contur der Libelle stark, die beiden anderen concentrischen Umgrenzungen dünn; im zweiten Falle aber sind die beiden inneren Conturen stark und nur der äussere dünn und scharf. Auch die Flüssigkeitseinschlüsse finden sich in vielen Gemengtheilen der Gesteine in ausserordentlich grosser Zahl. Ganz besonders pflegt der Quarz der Granite damit manchmal ganz durchspickt zu sein. Auch makroskopisch kennt man die Flüssigkeitseinschlüsse in verschiedenen Mineralen: Beryll, Topas, Quarz, Diamant, u. a. In den Flüssigkeitseinschlüssen finden sich nicht selten auch ausgeschiedene, kleine Krystalle.

Die Glaseinschlüsse gleichen in vielen Fällen den Flüssigkeitseinschlüssen sehr. Sie zeigen unter dem Mikroskope einen scharfen, äusseren Contur und besitzen oft eine Libelle, wie diese. Aber dieselbe ist unter allen Umständen

unbeweglich. Oft sind mehrere Libellen nebeneinander vorhanden, immer mit starken Conturen, und dann der Glaseinschluss sofort kenntlich. Wenn die glasige Basis eines Gesteines, in dessen Gemengtheilen Glaseinschlüsse sich finden, gefärbt ist, so zeigen diese in der Regel die gleiche, z. B. lichtbraune Färbung. Auch die Glaseinschlüsse nehmen oft die Form ihres Wirthes an und sind in grosser Zahl demselben in regelmässiger Anordnung z. B. parallel der äusseren Flächenbegrenzung oder in axialen Richtungen eingeschaltet. Die Glaseinschlüsse zeigen vielfach Anfänge der Entglasung, indem in ihnen Krystallite, z. B. Trichite, Globulite u. a. oder Mikrolithe auftreten.

Von krystallinischen Interpositionen unterscheiden sich alle drei Arten von Einschlüssen, wenn sie polyëdrische Gestalt haben, wie jene, dadurch, dass sie nur die Formen des Wirthes besitzen, dagegen die Krystalle unabhängig von diesem, ihre eigenen Formen aufweisen.

Die Zahl der Minerale, welche an der Zusammensetzung der Gesteine Theil nehmen, ist nicht sehr gross. Eine mineralogische Vorschule hat die wichtigsten Charaktere derselben für die petrographische Bestimmung anzugeben. Wir verweisen auf die einzelnen mineralogischen Artikel dieser Encyclopädie, in denen für jedes der folgenden Minerale das Wichtige zu finden ist.

Die physikalischen Charaktere sind im Allgemeinen für das Erkennen der Minerale in den Gesteinen am wichtigsten: ihre Krystallform, die an ihnen bekannte Spaltbarkeit, ihre Härte, besonders aber ihre optischen Eigenschaften. Für das Erkennen der Krystallsysteme der Minerale durch diese letzteren ist die Lage der optischen Achsen und die davon abhängigen Auslöschungsrichtungen im parallelen Lichte unter gekreuzten Nicols des Polarisationsmikroskopes, die charakteristischen Farben der chromatischen Polarisation und die Differenzen der Farben durch den Pleochroismus ganz besonders von Bedeutung. Auch die Farben eines Minerals überhaupt sind in vielen Fällen ohne Weiteres für die Bestimmung desselben entscheidend. Die charakteristischen Zwillingungsverwachsungen der Minerale lassen sich im polarisirten Lichte ganz besonders deutlich wahrnehmen und sind ebenfalls für die Diagnose derselben unter dem Mikroskope von der grössten Wichtigkeit. Auch eine Reihe struktureller Besonderheiten einzelner Minerale und ihrer Krystalle erleichtert ihre Erkennung. Dazu gehören der zonale Bau, wie ihn im Grossen z. B. die Quarze häufig zeigen, die gesetz- oder regelmässig eingeschalteten Interpositionen verschiedener Art, Reflexe und Färbungen, die hierdurch bewirkt werden und dergl. mehr.

In der folgenden Uebersichtstabelle über die für die Gesteinszusammensetzung wichtigsten Minerale sind dieselben in drei Gruppen gebracht. In der ersten Gruppe erscheinen diejenigen, welche als primäre Bestandtheile der krystallinischen Silicatgesteine vorzüglich vorkommen; in der zweiten Gruppe diejenigen, welche als secundäre Bestandtheile derselben Gesteine aufzufassen sind. Die dritte Gruppe umfasst die Minerale, welche die wesentlichen Bestandtheile der einfachen Gesteine ausmachen. Nur wenige Minerale sind in mehreren dieser Gruppen aufzuführen, dann aber nur einmal nummerirt. In der ersten Gruppe sind die wesentlichen und accessorischen Gemengtheile geschieden und ausserdem die Minerale nach Farbe und chemischer Constitution getrennt. Die andern Gesichtspunkte der Gruppierung ergeben sich aus der Tabelle von selbst.

I.			
Wesentliche.	Accessorische.		
1 Quarz, Tridymit	Kalkphosphat Apatit 6		
2 Feldspathe	farblose, weisse, Cordierit 7		
a) Orthoklas (Sanidin)	oder nur wenig Sodalith 8		
b) Mikroklin	gefärbte Silicate Hauyn (Nosean) 9		
c) Plagioklase, Albit-Anorthit	der Alkalien und Skapolith 10		
3 Weisser Glimmer	Erden. Melilith 11		
4 Nephelin (Elaolith)	farblos u. gefärbt. Zirkon 12		
5 Leucit	Titanit 13		
	braun. Rutil 14		
15 Dunkler Glimmer	gefärbte Magne- Granat 18		
16 Pyroxen-Amphibolgruppe	sia-Eisensilicate. Turmalin 19		
a) Augit, Diopsid, Diallag	Spinell 20		
b) Hornblenden, Aktinolith	gefärbte und me- Chromit 21		
c) rhombische Pyroxene (En- tallische Mg, Fe, Magnetit 22	statit, Hypersthen) Ti-Oxyde. Eisenglanz 23		
17 Olivin	Titaneisen 24		
II.			
Quarz	} durch einfache oder complicirte chemische Umwandlung und Verwitterung entstanden.	Andalusit 33	
25 Chalcedon		Chiasolith 34	
26 Opal		Cyanit 35	
27 Epidot		Staurolith 36	
28 Talk		Korund 37	
29 Chlorit		Wollastonit 38	
30 Asbeste		Sillimanit 39	
31 Serpentin		Graphit	
32 Zeolithe			
Carbonate (Calcit u. a.), secundäre Erze			durch sog. metamorphische Prozesse gebildet.
III.			
40 Calcit	} leichtlösliche Carbonate, Sulfate, Phosphate und Haloide.	einfache Stoffe, Kohlen und Erze.	Schwefel 49
41 Dolomit		Graphit 50	
42 Magnesit		Kohlen 51	
43 Siderit (Spatheisenstein)		a) Steinkohlen	
44 Gyps		b) Braunkohlen	
45 Anhydrit		c) Torf	
46 Baryt		Pyrit 52	
47 Steinsalz		Hämatit 53	
48 Phosphorit	Brauneisenstein 54.		

Ausser diesen Mineralen, welche als eigentliche Bestandtheile des Mineralaggregates erscheinen, welches das betreffende Gestein bildet, kommen aber auch Aggregate von Mineralen vor, welche für das Gestein, in dem sie sich finden, fremdartig, d. h. nicht zu seinem eigentlichen Bestande gehörig sind. Man pflegt dieselben als accessorische Bestandmassen zu bezeichnen und kann sie je nach ihrer Entstehung als Concretionen oder Secretionen unterscheiden. Beide sind aber für das Gestein, in dem sie sich finden, autogene (pag. 15) Bildungen.

Die Concretionen haben sich innerhalb eines Gesteines durch stoffliche Zusammenziehung und Krystallisation um ein oder mehrere Centren gebildet und erscheinen in der Gestalt kugliger oder ellipsoidischer, trauben- und nierenförmiger fremdartiger Körper in jenem. Solche Concretionen sind z. B. Kugeln von radial

gestellten Gypskristallen, Schwerspathkugeln, Pyrit- und Sphärosideritnieren, die knolligen Mergelconcretionen im Löss (Lösskindel), die eigenthümlich gestalteten Kalkconcretionen, die als Kunkurs in Indien, Laukasteine in Böhmen, Imatrasteine in Finland, Marleker in Schweden benannt werden, demnach in grosser Verbreitung vorkommen.

Die Secretionen sind immer an die Präexistenz eines Hohlraumes im Gestein geknüpft, den sie als successive Mineralabsätze erfüllt haben. Der Bildungsprocess erfolgte also von den Wänden des Hohlraumes aus nach Innen fortschreitend. Zu diesen Secretionen gehören vor allem die vorhin schon einmal angeführten Mandeln in den Blasenräumen der Gesteine, aber ebenso die Erfüllungen solcher Hohlräume, die in die Gesteine erst durch Verwitterung hineingebildet wurden. Mineralgänge, Trümmer, Adern, Nester gehören ebenfalls hierher.

Als allogene accessorische Bestandmassen der Gesteine sind auch noch die Einschlüsse anderer Gesteine, also klastische Bruchstücke zu erwähnen, sowie die Reste organischer Körper im versteinerten oder verzerten Zustand, die manchmal in grosser Menge in Gesteinen zusammengehäuft sind.

III. Classification und Beschreibung der Gesteine.

So wie man Thiere, Pflanzen und Minerale nach gewissen Grundsätzen in Systeme bringt und Klassen, Familien, Gattungen und Arten unterscheidet, so erscheint das auch bei den Gesteinen nöthig, um ihre Uebersicht zu erleichtern und den Zusammenhang derselben auszudrücken. Jedoch ist eine Classification der Gesteine nur in viel beschränkterem Maasse möglich und mehr noch wie bei den anderen Naturkörpern ist es unmöglich, feststehende und bestimmt durchgreifende Abgrenzungen der einzelnen Glieder aufzustellen. Nur einzelne besonders gut charakterisirte Typen treten hervor, denen sich die verschiedenen Gesteinsarten nur als Zwischenglieder unterordnen. So finden wir im Systeme der Gesteine Reihen, die in ihren äusseren Gliedern zwar deutliche Differenzen zeigen, nach der Mitte zu aber ohne irgend eine scharfe Trennung in einander verlaufen. Das bezieht sich sowohl auf die Mischungsverhältnisse aus den mineralischen und chemischen Gemengtheilen, als auch, wie wir im Vorhergehenden schon gesehen haben, auf die Strukturformen.

Wenn auch die Zahl der angeführten Minerale, die als Gemengtheile vorkommen, nicht sehr gross ist, noch kleiner die Zahl derjenigen, die als wesentliche Gemengtheile eine Rolle spielen, so wäre doch nach diesen schon eine sehr grosse Zahl von Variationen möglich. Aber auch bezüglich ihrer Verbreitung und Association sind keinesweges diese Minerale gleichwerthig. Einige kommen sehr häufig, in fast allgemeiner Verbreitung vor, andere nur seltener. Einige finden sich stets in derselben Association mit anderen, andere wieder überwiegend selbständig. So kommt Quarz mit Orthoklas und Sanidin, auch mit Oligoklas, aber selten mit den Plagioklasen kalkreicher, basischer Mischung zusammen vor. Hornblende hat ebenfalls unzweifelhaft eine grössere Neigung zu den kieselsäure-reicheren Feldspathen und Quarz als Augit.

Wenn also auch die Bedeutung enggeschlossener Mineralassociationsgesetze mit ausschliessendem Charakter für gewisse Minerale, wie man sie früher aufgestellt hat, durch die erweiterte Kenntniss der Gesteinsbestandtheile durch das Mikroskop sehr beschränkt worden ist, gewisse Beziehungen sind doch bestehen geblieben und finden in der chemischen Mischung der gemengt-krySTALLINISCHEN Gesteine auch ihre Deutung. Um so mehr aber wird eine Classification der

Gesteine auf die Mineralbestandtheile in Verbindung mit den im Vorhergehenden erörterten Strukturunterschiede zu begründen sein. Auch von geologischen Beziehungen ist eine solche nicht ganz zu trennen und ganz besonders sind bei den Silicatgesteinen die älteren und jüngeren auch durch differente Strukturtypen auseinander zu halten.

Folgende Tabelle giebt eine Uebersicht der Gesteine.

1. Einfache Gesteine.

Eis, Steinsalz, Anhydrit, Gyps, Kalksteine, Dolomite, Mergel, Phosphorit, Quarzite, Kieselschiefer, Erze, Kohlen, Graphit, Schwefel.

2. Gemengte Gesteine.

A. Krystallinisch-massige Silicatgesteine.

a) Aeltere Serie.

α) Saure Reihe ($\text{SiO}_2 = 80 - 60\%$ ca.¹⁾ Glimmer, Amphibol, Augit).

Granitische Struktur.	Porphyrische Struktur.	Gläser.
1. Orthoklasquarzgesteine Granite	Quarzporphyre	Felsitpechsteine
2. Quarzfreie Orthoklasgesteine Syenite	Quarzfreie Porphyre	—
3. Orthoklasnephelgesteine Eläolithsyenite	Eläolithporphyre	—

β) Mediane Reihe ($\text{SiO}_2 = 70 - 50\%$ Amphibol, Glimmer, Augit).

Granitische Struktur z. Th. mit Neigung zu mikrolithischer Ausbildung (granitotrachytisch).	Porphyrische Struktur.	Gläser.
1. Quarzplagioklasgesteine Quarzdiorite	Quarzporphyrite	Dioritpechstein
2. Quarzfreie Plagioklasgesteine Diorite	Dioritporphyrit	—
3. Plagioklasnephelgesteine Teschenite		

γ) Basische Reihe ($\text{SiO}_2 = 60 - 40\%$ Augit, Olivin).

Granitische Struktur z. Th. mit Neigung zu mikrolithischer Ausbildung (granitotrachytisch).	Porphyrische Struktur.	Gläser.
1. Quarzplagioklasgesteine Quarzdiabas	Quarzdiabasporphyrit	Glasiger Diabas
2. Quarzfreie Plagioklasgesteine Diabase } olivinhalting Gabbro's } oder Norite } olivinfrei	Diabasporphyrite — —	— — —
3. Plagioklasolivingesteine	Melaphyre	Melaphyrpechstein
4. Feldspathfreie Gesteine Olivingesteine oder Peridotite Eklogite	Pikritporphyrite	—

¹⁾ Die angegebenen Grenzwerte der SiO_2 entsprechen nicht genau wirklich beobachteten Maximal- und Minimalwerthen, sie sollen nur die Amplituden in der Zusammensetzung im Allgemeinen, sowie die in einander übergreifenden Amplituden der einzelnen Gruppen angeben. Die beigefügten Mineralnamen deuten die mit den in der Tabelle angegebenen combinirten Gemengtheile der Varietäten der einzelnen Gesteine an, die vorausstehenden immer die häufigeren und für die ganze Gruppe wichtigeren und charakteristischeren.

b) Jüngere Serie.

α) Saure Reihe ($\text{SiO}_2 = 80 - 60\%$ Amphibol, Biotit, Augit).

Granitotrachytische und trachytische Struktur.	Porphyrische Struktur.	Gläser.
1. Quarzorthoklas-(sanidin-)gesteine Quarztrachyte (Liparite)	Lithoidite u. Sphärolithfels	{ Trachytepochstein { Perlit { Obsidian { Bimstein
2. Quarzfreie Orthoklasgesteine Trachyte	Trachyte	
3. Orthoklasnephelिंगesteine (auch Leucit) Phonolithe	Leucitophyr	—

β) Mediane Reihe ($\text{SiO}_2 = 70 - 50\%$ Amphibol, Glimmer, Augit).

Trachytische Struktur.	Porphyrische Struktur.	Gläser.
1. Quarzplagioklasgesteine Quarzandesit	Quarzandesitporphyrit	Pechsteine, } z. Th. Perlite u. a. }
2. Quarzfreie Plagioklasgesteine Andesite	Andesitporphyrite	
3. Plagioklasnephelिंगesteine (auch Leucit, Tephrite, Nephelinit, Leucitit)	—	—

γ) Basische Reihe ($\text{SiO}_2 = 60 - 40\%$ Augit, Olivin).

1. Quarzplagioklasgesteine Quarzaugitandesite	—	—
2. Quarzfreie Plagioklasgesteine Augitandesite (Diallagandesit, Enstatitandesit), olivinfrei Basalte, Diallagbasalt, olivinhaltig	— Dolerite	— Basaltgläser: Hyalomelan, Tachylit
3. Plagioklasnephelिंगesteine (auch Leucit) Nephelinbasalte Leucitbasalte	— —	Hydrotachylit —
4. Feldspathfreie Gesteine: Magma-basalte	—	—

B. Krystallinisch-schiefrige Gesteine.

a) Quarzorthoklashaltige Gesteine: Granit-syenitische Zusammensetzung.

1. Körnige, granitische Struktur. Echte Gneise.	3. Felsitische Struktur. Hallefinta.
2. Mikrogranitische Struktur. Granulite.	4. Porphyrische Struktur. Orthoklasporphyroide.

b) Quarzplagioklashaltige Gesteine: Diorit-diabatische Zusammensetzung.

1. Körnige Struktur. a) Amphibolite oder Dioritschiefer. b) Pyroxenite oder Diabasschiefer (Gabbroschiefer).	3. Felsitische Struktur. Aphanitschiefer.
2. Mikrogranitische Struktur. Trappgranulite.	4. Porphyrische Struktur. Plagioklasporphyroide.

C. Feldspath-arme oder -freie Gesteine.

1. Glimmerschiefer.	2. Phyllite (Thonglimmerschiefer).
---------------------	------------------------------------

3. Klastische Gesteine.

A. Sedimente aus dem Wasser.

- | | |
|------------------|------------------|
| 1. Thonschiefer. | 3. Conglomerate. |
| 2. Sandsteine. | 4. Breccien. |

B. Vulkanische Produkte.

- | | |
|------------------------|----------------------|
| 1. Tuffe. | 3. Reibungsbreccien. |
| 2. Vulkanische Aschen. | |

C. Verwitterungsprodukte und lose Haufwerke.

- | | |
|-------------------|-------------------------|
| 1. Thone, Kaolin. | 2. Sand, Kies, Gerölle. |
|-------------------|-------------------------|

Bezüglich der ersten Gruppe, der einfachen Gesteine sind die wesentlichen Angaben schon in den mineralogischen Artikeln enthalten, in denen das Mineral, aus dem ein einfaches Gestein besteht, beschrieben wird: wir verweisen daher hier auf die entsprechenden Artikel, z. B. Carbonate, Erze u. s. f.

Die Silicatgesteine werden hier der Reihe nach kurz charakterisirt werden. Die Folge ist dabei dieselbe wie in der vorstehenden Tabelle.

1. Granit. Die Granite sind ganz krystallinische Gemenge von Quarz, Orthoklas und Plagioklas mit ein oder zwei Varietäten von Glimmer, mit Hornblende oder Augit. Die erstgenannten Gemengtheile sind allen Graniten gemeinsam, nach den letzteren pflegt man sie zu unterscheiden in: 1. Muscovitgranit, ausser jenen einen meist hellfarbigen Kaliglimmer enthaltend; 2. Biotitgranit, auch Granitit genannt, mit meist dunkelfarbigem Magnesiaglimmer. 3. eigentlicher Granit, beide Glimmerarten zugleich enthaltend. 4. Biotithornblendegranit, neben dem Magnesiaglimmer Hornblende führend. 5. Hornblendegranit anstatt des Glimmers nur Hornblende enthaltend. 6. Augitführender Granit, Augit neben Biotit enthaltend. Am verbreitetsten scheinen die Biotitgranite zu sein, am seltensten die Muscovitgranite, in diesen kommt Hornblende nur in ganz geringer Menge vor.

Das Gemenge der genannten Minerale ist in der Regel ein ganz gleichmässiges, die Grösse der einzelnen Körner aber in verschiedenen Graniten sehr verschieden. Die wesentlichen Gemengtheile sind immer makroskopisch zu erkennen: Quarz durch seinen Glasglanz, muschligen Bruch, Mangel einer Spaltbarkeit, oft rauchgraue Farbe; Orthoklas, gewöhnlich überwiegend, durch vollkommene Spaltbarkeit von jenem, durch grösseren Glanz, fehlende polysynthetische Zwillingstreifung auf der einen der beiden Spaltungsflächen (oft aus nur 2 Hälften bestehende Zwillinge nach den bekannten Gesetzen des Orthoklas) und meist frischere Beschaffenheit vom Plagioklas zu trennen. In manchen Graniten erscheint auch als Gemengtheil der triklinen Kalifeldspath oder Mikroklin, durch eine lamellare Gitterstruktur ausgezeichnet, die in vielfacher Zwillingverwachsung ihren Grund hat. Aehnlich erscheinen auch Verwachsungen von triklinem Feldspath in Orthoklas, wo sie in kleinen Parthien erst unter dem Mikroskope sichtbar sind und als Mikroperthit bezeichnet werden. Der Plagioklas ist an der wiederholten Zwillingstreifung besonders unter gekreuzten Nicols im Mikroskope nachweisbar. Die Glimmer sind durch ihre Spaltbarkeit ganz besonders charakterisirt und nach optischem Verhalten zu bestimmen; die Hornblende mit Magnesiaglimmer meist zusammen, an der Spaltbarkeit nach dem Prisma von 124° und dem optischen Verhalten. Unter dem Mikroskope: Zahlreiche Flüssigkeitseinschlüsse (wässrige Lösungen von Chlorverbindungen, Sulfate, auch flüssige Kohlensäure) in den wasserklaren Quarzen, die Orthoklase meist getrübt, zeigen

Anordnung in Zonen, oft reichlich Umwandlungsprodukte. Glaseinschlüsse oder Reste von Glasmasse sind nur ganz ausnahmsweise in Graniten beobachtet worden.

Der Granit ist ziemlich reich an accessorischen Mineralen, von allgemeinerer Bedeutung sind jedoch nur Apatit, Augit, Granat, Turmalin, Zirkon, Chlorit, Talk u. a.

Die chemische Zusammensetzung der Granite ist natürlich entsprechend den wechselnden Quantitätsverhältnissen der Gemengtheile ebenfalls schwankend, im Mittel kann dieselbe etwa ausgedrückt werden durch: SiO_2 72, Al_2O_3 16, $\text{FeO} + \text{Fe}_2\text{O}_3$ 1,5, CaO 1,5, MgO 0,5, K_2O 6,5, Na_2O 2,5 $\frac{1}{2}$, etwas H_2O . Spec. Gew. 2,59—2,75.

Oft pflegen die accessorischen Minerale in grösserer Menge in Graniten vorzukommen und diesen dann als Varietäten besondere Bezeichnungen beigelegt zu werden.

Protogingranit nennt man einen in den Alpen verbreiteten Granit (Alpengranit), welcher neben dunkelgrünem Glimmer auch grünen Talk enthält;

Turmalingranit enthält viel schwarzen Turmalin an Stelle des Glimmers.

Aplit ist ein an Glimmer sehr armer, also fast nur aus Quarz und Feldspath bestehender Granit.

Durch eigenartige Strukturverhältnisse charakterisirt sind:

Schriftgranite, in denen bei meist sehr grosskörniger Ausbildung die Feldspathe von stengligen Quarzindividuen so regelmässig durchwachsen sind, dass diese auf Durchschnitten hebräischen Schriftzügen ähnlich erscheinen (pag. 21).

Pegmatite, sehr grosskörnige Granite mit oft fussgrossen Feldspathkrystallen und entsprechend grossen Quarzknuern und Glimmertafeln. Die Feldspathe oft von Höfen der Gemengtheile in pegmatitischer Verwachsung (pag. 21) umgeben.

Hornblendereiche, dagegen quarzarme Granite bilden Mittelglieder zu den Syeniten, daher auch Syenitgranite genannt.

Tritt an Stelle der richtungslos körnigen Struktur eine Parallelanordnung der Gemengtheile, so entstehen Uebergänge zum Gneiss: Gneissgranite.

Ueberwiegen die Feldspathe an Grösse die übrigen Gemengtheile, sodass sie wie porphyrisch ausgeschieden erscheinen in einer vollkommen krystallinisch körnigen Grundmasse, so nennt man das Gestein Granitporphyr.

Die Granite erscheinen unter zwei durchaus verschiedenen Lagerungsformen in den Gebirgen. Einerseits bilden sie zugehörige Glieder der sogen. krystallinischen Schieferformationen und treten dann auch wechsellagernd mit geschichteten Gesteinen auf. Der Struktur nach pflegen sie dann auch dem Gneiss sich zu nähern, also Gneissgranite zu sein. Man nennt diese Granite auch Lagergranite.

Andererseits aber bilden sie durch geschichtete Formationen hindurchgreifende gang- oder stockartige Gebirgsglieder und sind dann als Eruptivgranite zu bezeichnen.

Während die Lagergranite der ältesten bekannten geologischen Formation angehören, sind die Eruptivgranite in späterer Zeit z. Th. innerhalb ziemlich junger Zeitalter gebildet.

Regelmässig gewölbte Berge meist mit gewaltigen Blöcken von wollsackähnlicher Gestalt übersät (Felsenmeere) sind dem Granit eigenthümlich. Selten zeigt er säulenförmige Absonderung, z. B. am Cap Landsend in Cornwall, gewöhnlich roh quaderförmige Zerklüftung.

Von ganz besonderem Interesse ist bei den Graniten die Erscheinung oft sehr durchgreifender Veränderungen, welche die umgebenden sedimentären Gesteine erlitten haben: die sogen. Contactmetamorphose. Granitmassivs und

Granitdurchbrüche pflegen von einer Zone metamorphosirter Gesteine umgeben zu sein. Das Nähere hierüber findet sich in dem Artikel »Metamorphismus«.

2. Quarzporphyr. Darunter versteht man die echt porphyrische Ausbildung der Granitmischung. In einer dicht erscheinenden, felsitischen, erst mikroskopisch auflösbaren Grundmasse liegen Krystalle von Quarz und Orthoklas, daneben auch Plagioklas und Glimmer ausgeschieden.

Makroskopisch hat die Grundmasse oft eine sehr dichte, splittrige, hornsteinartige Beschaffenheit, in anderen Fällen ist sie thonsteinartig und erdig, letzteres in Folge der Zersetzung. Von neugebildeter Kieselsäure in der Form von Chaledon und Quarz pflegt sie dann oft in zahlreichen Lagen durchzogen zu sein. In derselben erscheint oft deutliche Fluidalstruktur. Die verschiedenartige Ausbildung der Grundmasse, wie sie sich bei mikroskopischer Untersuchung ergibt, wurde pag. 19 und 21 erörtert. Die ausgeschiedenen Quarze zeigen meist scharfe dihexaëdrische Formen, unregelmässig gestaltet durch Einbuchtungen und Einschlüsse der Grundmasse. Die Einschlüsse zeigen meist die Form des Quarzes selbst. Flüssigkeitseinschlüsse kommen neben Glaseinschlüssen vor. Der Orthoklas meist durch Zersetzung getrübt, zeigt je nach der Lage seiner Querschnitte, quadratische, rechteckige oder sechseitige Formen. Der Plagioklas ist seltener, oft so verwittert, dass die ihn charakterisirende Zwillingsstreifung kaum noch sichtbar ist. Glimmer, Hornblende und Augit sind selten. An accessorischen Mineralen sind überhaupt die Quarzporphyre arm. Recht charakteristisch ist die kugelige und sphärolithische Struktur (pag. 21) an manchen Porphyren. Rothe und grüne Farben sind bei den meist licht gefärbten Gesteinen besonders häufig.

Nach den Strukturverhältnissen unterscheidet man:

Granitporphyr als Mittelglied zum Granit; Mikrogranit (dazu gehören die früher als Eurit, Elvan, Petrosilex bezeichneten Gesteine), Granophyr, Felsophyr, Vitrophyr. Die Bedeutung ergibt sich nach dem pag. 19 Gesagten.

Die Zusammensetzung der Quarzporphyre entspricht im Allgemeinen der der Granite. Als Mittel hat sich ergeben: SiO_2 74, Al_2O_3 12—14, Fe_2O_3 , FeO 2—3, CaO , MgO 2, K_2O , Na_2O 7—9%, wenig H_2O . Spec. Gew. = 2,5—2,7.

Die Quarzporphyre sind durchweg als Eruptivgesteine charakterisirt, meist jüngeren Alters als die Granite. Die Hauptzeit ihrer Eruptionen ist die Dyas und ältere Trias.

3. Felsitpechstein. Dieses Gestein ist die überwiegend glasige Erstarrungsform eines Magma's, welches bei vollkommenerer krystalliner Ausbildung Quarzporphyr oder Granit hätte ergeben können. Die Gesteine sind daher auch schon äusserlich durch glas- oder pechartiges Aussehen, muschligen Bruch, streifige, wolkige Farbenvertheilung (grün, braunroth, schwarz) charakterisirt.

Unter dem Mikroskope zeigen sich in der amorphen Glasmasse mikrofelsitische Ausscheidungen (pag. 19) oft in zierlicher stern-, feder-, farnkrautartiger Gruppierung.

Auch sphärolithe Bildungen sind häufig. Liegen in der glasigen Grundmasse grössere Krystalle oder Körner von Quarz, Orthoklas, Plagioklas, Glimmer, Hornblende oder anderen, so nennt man diese Gesteine Pechsteinporphyre. Sie decken sich dann z. Th. mit der vitrophyren Form der Quarzporphyre.

Die chemische Zusammensetzung der Felsitpechsteine stimmt im Wesentlichen mit der der Felsitporphyrgrundmasse überein. Nur zeigen alle einen bedeutenderen Wassergehalt von 6—8%. Die Pechsteinvorkommen von Meissen in Sachsen, wo das Gestein Gänge im Felsitporphyr bildet und die Pechsteingänge auf der Insel Arran (Schottland) sind die charakteristischsten Vorkommen.

4. Syenit. Dieses Gestein ist ein quarzfreies (oder quarzarmes) Gemenge der granitischen Bestandtheile, auch durchweg von echt granitischer Struktur.

Man unterscheidet demnach: Hornblendesyenit oder Syenit im eigentlichen Sinne, Glimmersyenit und Augitsyenit.

Auch die Syenite zeigen z. Th. dichte, mikrogranitische Ausbildung; die echten Hornblendesyenite allerdings in der Regel recht gross- bis grobkörnige Struktur. Accessorische Minerale sind nicht selten, besonders charakteristisch Titanit, Epidot, Apatit, Magnet- und Titaneisen.

Die chemische Zusammensetzung der Syenite entspricht im Mittel: SiO_2 58,4, Al_2O_3 19,2, FeO 8,3, CaO 5,6, MgO 2,9, K_2O 3,2, Na_2O 2,4%, wenig H_2O . Spec. Gew. = 2,75—2,9.

Das Vorkommen ist ganz wie das der Granite, in der Regel mit diesen zusammen. Auch die Syenite zeigen Uebergänge zu Gneiss (Syenitgneiss).

5. Quarzfreie Porphyre. Diese stellen die porphyrische Ausbildung des Syenitgemenges dar, sind daher auch als Syenitporphyr zu bezeichnen. Je nach ihren Gemengtheilen unterscheidet man sie wie die Syenite selbst als Hornblende, Glimmer oder Augit enthaltende. Die glimmerreichen Gesteine dieser Art wurden früher auch als Minette (Vogesen) bezeichnet. Die Ausbildung der Grundmasse ist überwiegend mikrokrySTALLIN, nur selten finden sich Reste einer amorphen Glasbasis. Syenitpechsteine sind bis jetzt nicht bekannt; durch künstliches Schmelzen erhält man aus Syenit aber vollkommen pechsteinähnliche Gläser.

6. Eläolithsyenite sind quarzfreie oder quarzarme Gemenge von Orthoklas, Plagioklas, Nephelin (Varietät Eläolith), mit Glimmer, Hornblende, Augit, accessorisch Sodalith, Zirkon, Titanit u. a. Die Struktur der Gesteine ist durchaus granitisch. Der Eläolith zeigt selten Krystallform, die unvollkommene Spaltbarkeit nach dem Prisma zeigt sich in parallelen Rissen, sicher nur optisch zu bestimmen; die sehr schwache Doppelbrechung unterscheidet ihn vom Quarz. Er ist reich an Flüssigkeitseinschlüssen, zeigt auch Mikrolithe von Hornblende. Sogen. Cancrinit als Umwandlungsprodukt des Nephelin. Charakteristisch die Association mit grünlichem oder blauem Sodalith.

Zu diesen Gesteinen gehören: die Foyaite von den Foyabergen im südlichen Portugal, Hornblende, Glimmer und Augit führend, die Miascite vorzüglich reich an schwarzem Glimmer vom Ilmengebirge bei Miask, die Ditroite, schöne, durch blauen Sodalith gefärbte, grob bis feinkörnige Gesteine mit Hornblende und Glimmer von Ditro in Siebenbürgen, endlich die Zirkoneläolithsyenite durch reichen Gehalt an Zirkon ausgezeichnete, meist sehr grosskörnige, pegmatitische Gesteine im südlichen Skandinavien und bei Miask. Dieselben sind ganz besonders durch grossen Reichthum an seltenen Mineralen und Elementen ausgezeichnet: Thorerde, Yttererde, Cer, Lanthan, Didym, Niob, Tantal u. a. kommen in verschiedenen Mineralarten darin vor.

Ein ähnliches Gestein ist das Eudialyt führende der grönländischen Südküste.

7. Eläolithporphyr. Als porphyrische Ausbildung der Eläolithsyenite müssen zwei Gesteine aufgefasst werden, welche allerdings nur noch die charakteristischen Umwandlungsprodukte des Nephelin enthalten: Der sogen. Liebenritporphyr (Liebenrit und Giesekit sind wasserhaltige Thonerde-Alkalisilikate in der Form des Nephelin) von Predazzo im südlichen Tyrol und der Giesekitporphyr von Grönland. In beiden Gesteinen erscheinen die genannten Minerale mit Orthoklas als porphyrische Ausscheidung in einer sehr feinkörnigen, bis dichten Grundmasse.

8. Quarzdiorit. Mit dem Unterschiede, dass von den Feldspathen Plagioklas stets bedeutend den Orthoklas überwiegt, oder ausschliesslich vorhanden ist, entsprechen diese Gesteine ihren Bestandtheilen nach den Graniten und Syeniten. Sie bestehen aus Plagioklas, Orthoklas, Quarz, mit denen Glimmer, Hornblende, Augit sich vereinigen. Bezüglich ihrer chemischen Zusammensetzung s. unter (10.) quarzfreiem Diorit. Je nach dem Vorwalten des einen oder anderen dieser letzteren Minerale unterscheidet man: Quarzglimmerdiorite, Quarzhornblendediorite und Quarzhornblendeaugitdiorite.

Die Quarzglimmerdiorite führen neben den wesentlichen Gemengtheilen: Plagioklas, Magnesiaglimmer und Quarz untergeordnet Orthoklas, Apatit, Magnetit, (seltener Titaneisen) und sind entweder hornblendefrei oder hornblendehaltig. Durch einen grösseren Gehalt an Hornblende gehen sie in die Quarzhornblendediorite über. Das sind also ganz dieselben Variationen wie bei den hornblende-haltigen Graniten und Syeniten.

Die Quarzglimmerdiorite zeigen immer eine rein körnige Struktur. Es sind keinesweges verbreitete Gesteine. Die sogen. Kersantone aus der Bretagne und die Kersantite aus den Vogesen sind z. Th. hornblendefrei, dafür aber augithaltige Quarzglimmerdiorite, in denen freilich ein Theil des Quarzes nicht als ursprünglicher, sondern nur als secundär gebildeter Gemengtheil anzusehen ist. Ein hornblendereicher Quarzglimmerdiorit, von ausgezeichnet granitischem Habitus, ist das auch mit dem besonderen Namen Tonalit belegte Gestein, welches in der Adamellogruppe am Tonalepass im südlichen Tyrol vorkommt.

Die Quarzhornblendediorite oder eigentlichen Quarzdiorite, bestehen aus Plagioklas, Orthoklas, Quarz, Hornblende. Daneben ist fast immer auch Magnesiaglimmer, Apatit, Magnetit oder Titaneisen.

Die Hornblende bildet entweder breite und grosse Krystalle, zwischen die der Plagioklas sich einschleibt oder erscheint als lange Nadeln mit schmalen Feldspathleisten gemengt. Während die Gesteine der ersteren Art durchweg echt granitische Struktur besitzen, sind es die der letzteren Art, welche der trachytischen Struktur sich nähern (Nadeldiorite).

Die Farbe der Hornblende ist meist dunkelgrün, braun oder hellgrün. An Interpositionen ist dieselbe ziemlich reich z. B. von Magnesiaglimmer, opaken Eisenerzkörnern, Apatit und Titanit.

In manchen Dioriten findet sich die Hornblende überwiegend in der Form faseriger oder schilfiger Aggregate. Sie gleicht dann derjenigen Hornblende, die als Umwandlungsprodukt aus Augit sich entwickelt und Uralit genannt worden ist. Auch in vorliegendem Falle dürfte die faserige Beschaffenheit schon ein erstes Umwandlungsstadium der Hornblende andeuten. Chlorit und Epidot gehen u. A. aus der weiteren Umwandlung hervor.

Im Banat treten jüngere Eruptivgesteine auf, deren Alter noch nicht ganz sicher feststeht, die COTTA als Banatite bezeichnet hat. Sie gehören zu den echten Quarzdioriten und enthalten Plagioklas, Quarz, Hornblende, Magnesiaglimmer, wenig Orthoklas, Magnetit, Apatit und Titanit. Auch die Palaeophyre GÜMBEL's aus dem Fichtelgebirge gehören hierher. Quarzhornblendeaugitdiorite führen immer neben faseriger, uralitartiger Hornblende meist hellrothbraunen Augit. Hierzu sind die Epidiorite GÜMBEL's zu rechnen, die im Fichtelgebirge cambrische und silurische Formationsglieder durchsetzen, sowie ähnliche Gesteine aus den Vogesen. Auch zu Catanzaro in Calabrien im palaeozoischen Gebirge und zu Quenast und Lessines in Belgien kommen solche Gesteine vor.

9. Quarzporphyrite. Diese stellen die porphyrische Ausbildung der Quarzdioritmischung dar. Es finden sich gar nicht selten Vertreter dieser Struktur aus allen drei Abtheilungen der Quarzdiorite. Bezügl. der chemischen Zusammensetzung vergl. unter 11.

Die Grundmasse derselben zeigt dieselben Strukturformen wie die der Quarzporphyre. Sie ist entweder mikrogranitisch, mikrofelsitisch, oder auch, allerdings nur selten, vitrophyrisch. Auch sphärolithische Ausbildung kommt vor, sowie die als Fluidalstruktur bezeichnete Anordnung in der Grundmasse (pag. 18).

Die Quarzglimmerporphyrite führen in einer dichten Grundmasse Einsprenglinge von Plagioklas, Quarz, wenig Orthoklas, dunklen Magnesiaglimmer und Magnet Eisen. Hierher gehören Gesteine aus dem Altai, der Gegend von Landshut, dem Vicentinischen u. a. Als ein typischer Quarzglimmerdiorit kann auch das von GÜMBEL als Lamprophyr bezeichnete Gestein von Rödel im Fichtelgebirge gelten, sowie einzelne der früher unter dem Namen Hemithrène bekannten Gesteine der Auvergne.

Auch die Kersantitporphyre, die als Gänge im Erzgebirge vorkommen, gehören hierhin. Glimmerporphyrite mit einer vitrophyren, vornehmlich aus braunem Glase bestehenden Grundmasse sind die Gesteine von Monte Trisa und der Rasta im Vicentinischen, sowie der sogen. Pechsteinporphyr vom Kornberge bei Erbendorff im Bayrischen Gebirge. Reine Dioritpechsteine ohne jegliche krystalline Ausscheidung sind jedenfalls ganz ausserordentlich selten.

10. Quarzfreie oder gewöhnliche Diorite. Sie entsprechen unter den älteren Plagioklasgesteinen der syenitischen Mischung der Orthoklasgesteine. Wie diese und die quarzführenden Diorite unterscheiden sie sich in: Glimmerdiorite, Hornblende- oder echte Diorite und Hornblendeaugitdiorite.

Die quarzfreien Glimmerdiorite scheinen nur selten vorzukommen.

Am häufigsten sind jedenfalls die echten Diorite. Was bezüglich des charakteristischsten Gemengtheiles, der Hornblende vorher angegeben wurde, gilt auch hier; als accessorische Gemengtheile sind Apatit, Magnetit oder Titaneisen, Titanit und sehr verbreitet auch Pyrit zu nennen. Epidot und Chlorit treten als secundäre Produkte auf. Diorite mit nadelförmiger (mikrolithischer) Ausbildung der Hornblende und des Plagioklas, sogen. Nadeldiorite, sind ebenso verbreitet in manchen Distrikten, wie echt granitischkörnige Gesteine. Schiefbrig werden die Diorite durch parallele Anordnung der Gemengtheile. Manche schiefbrige Diorite gehören aber auch geradezu zu den krystallinischen Schiefren.

Bei radialer Gruppierung leistenförmiger Gemengtheile un gewisse Centra entstehen die sog. Kugeldiorite. Das schöne Gestein von Sartene auf Korsika ist der Vertreter dieser Art; auch in Dioriten der Auvergne finden sich ähnliche radialstruirt Kugelbildungen.

Die quarzfreien Epidiorite bilden ganz wie bei den quarzführenden Dioriten, die dritte, Hornblende und Augit gleichzeitig enthaltende Gruppe. Die Hornblende überwiegt fast immer über den Augit. Solche Gesteine kommen im Fichtelgebirge, in den Vogesen, in Schweden u. a. O. vor.

Auch unter den schon vorher erwähnten Hemithrenen, die früher für hornblendehaltige Kalksteine galten, stecken echte Diorite. Der Gehalt an Calcit rührt hier, wie in so vielen, besonders quarzfreien Dioriten, von der Zersetzung des Plagioklas und der Hornblende her. Die chemische Zusammensetzung der Diorite im Allgemeinen, darunter die quarzhaltigen und quarzfreien einbegriffen, ist natürlich schon bezüglich der Verschiedenheiten im Gehalte an freier Kiesel-

säure ungemein schwankend, so dass hier Mittelwerthe ohne Bedeutung sind. Auch der sehr verschiedene Grad der Zersetzung bedingt hier bedeutendere Abweichung. Der Kieselsäuregehalt variiert von 48—74%, Al^2O^3 15—22, FeO , Fe^2O^3 4—16, CaO , MgO 2,5—15, K^2O 1—7, Na^2O 2,2—5, H^2O 0,8—2%. Specificisches Gew. = 2,75—2,95.

11. Quarzfreier Dioritporphyrit. Diese Gesteine sind von den quarzführenden nicht wesentlich verschieden in Struktur und Ausbildung. Auch bei ihnen sind je nach der Gegenwart von Magnesiaglimmer und Augit neben Hornblende dieselben Gruppen zu unterscheiden und in denselben Gebieten kommen die quarzführenden und -freien Gesteine nebeneinander vor, so bei Ilfeld am Harz, in Sachsen, in der devonischen Formation des Saar-Nahegebietes.

Bezüglich der Grundmasse ergeben sich dieselben Verschiedenheiten der Ausbildung. Ein quarzfreier Dioritporphyrit mit kryptokrystalliner Grundmasse, braunen Hornblendeleisten und röthlichem zersetztem Plagioklas als Einsprenglingen ist der bekannte in den Bauten des klassischen Alterthums so häufig verwendete Porfido rosso antico vom Djebel Dokhan an der Westküste des rothen Meeres. Derselbe findet sich dort übrigens auch in schwarzen und grün gefärbten Abänderungen. Hierher gehören auch Porphyrite aus den südlichen Alpen z. B. der Umgegend von Recoaro im Vicentinischen.

Auch bei den Dioritporphyriten, quarzführende und quarzfreie zusammengefasst, ist die chemische Zusammensetzung entsprechend der mineralogischen schwankend: SiO^2 59—67, Al^2O^3 16—18, FeO , Fe^2O^3 4—8, CaO , MgO 3—7, K^2O 1,3—4,8, Na^2O 2—3,2%, wenig H^2O . Spec. Gew. = 2,6—2,7.

Dass die basischeren, quarzfreien Porphyrite keine rein vitrophyre Ausbildung zeigen, steht im Einklang mit dem Fehlen der Pechsteine auch für die syenitische Mischung.

12. Plagioklasnephelingeite (Teschenit). Die Gesteine aus der Umgegend von Teschen in Oestreichisch-Schlesien und Mähren waren bis vor Kurzem die einzigen Vertreter dieser Gruppe. Sie sind Gemenge von Plagioklas, Nephelin, Augit, Hornblende, Apatit und Titaneisen, selten auch Orthoklas, Magnesiaglimmer, Olivin, Titanit und Magnetit. Analcim und andere Zeolithe scheinen aus der Umwandlung des Nephelin hervorgegangen zu sein. Die Struktur der Gesteine ist eine körnig-mikrolithische, Reste glasigen Magma's sind nicht vorhanden. Neuerdings hat MAC-PHERSON¹⁾ das Vorkommen der Teschenite auch in Portugal nachgewiesen, wo sie die Kreideschichten durchbrechen, darnach also jüngeren Alters wären. Ihrer Zusammensetzung nach entsprechen sie ziemlich genau den Gesteinen der Gegend von Teschen.

13. Quarzdiabas. Unter den in der nächstfolgenden Abtheilung zu erörternden Plagioklasaugitgesteinen, den eigentlichen Diabasen, finden sich nur spärlich quarzführende. Einige jedoch enthalten Quarz als unzweifelhaft ursprünglichen Gemengtheil. Im Uebrigen besitzen sie die gleiche Beschaffenheit wie die Diabase. Zu ihnen ist wohl auch der Leukophyr GÜMBEL's zu rechnen; ober-silurische Gesteine, die ein Gemenge aus umgewandeltem (in sogen. Saussurit) Plagioklas, mit wenig Augit, chloritischer Substanz und ziemlich reichlich Titaneisen darstellen, denen ein constanter Quarzgehalt eigenthümlich ist. Solche Leukophyre kommen im Fichtelgebirge, in den Vogesen und in dem Saar-Nahegebiete vor.

14. Quarzdiabasporyhyrit. Unter den im Folgenden zu erörternden Diabasporyhyriten finden sich manche mit nicht ganz unbedeutendem Quarzge-

¹⁾ Bullet. Soc. géol. de France. III. Ser. t. IX. pag. 292.

halte, die dann hierhin zu rechnen sein würden. Besonders von den eigentlichen Diabasporphyriten abweichende Beschaffenheit kommt denselben aber nicht zu.

15. Diabas. Der Diabas ist wesentlich ein Gemenge von Plagioklas und Augit mit Magnetit oder Titaneisen. Von den nicht allen Diabasen eigenthümlichen Gemengtheilen ist doch für eine grosse Zahl der Olivin so charakteristisch, dass man hiernach die Diabase in olivinführende und olivinfreie unterscheidet. Die olivinhaltigen Diabase stehen den Melaphyren (19.) jedenfalls sehr nahe (vergl. hierzu pag. 48). Nur für einzelne Vorkommen sind Hornblende, Enstatit, Quarz (Quarzdiabas, s. vorhergehend) anzuführen. Dagegen erscheint Orthoklas sehr häufig und Apatit und vor Allem auch ein secundäres, aus der Zersetzung der primären Gemengtheile hervorgehendes chloritisches Produkt in den Diabasen allgemein verbreitet. Dieser chloritische Gemengtheil bedingt auch die grüne Farbe dieser Gesteine (wie bei den Dioriten, daher für beide früher der gemeinsame Name Grünstein). Die chemische Zusammensetzung dieser chloritischen Produkte ist keinesweges eine constante, sowie auch ihre physikalische (optische) Beschaffenheit sehr verschieden sein kann. Für dieselben ist, da sie oft genauer mineralogisch nicht zu definiren sind, der Name Viridit gebräuchlich geworden.

Der Plagioklas erscheint sehr oft schon stark zersetzt in feinkörnige oder strahlige Aggregate. Sehr charakteristisch ist auch die bis zur vollkommenen Verdrängung der Plagioklasubstanz fortschreitende Umwandlung in Epidot. Der Augit erscheint meist in der Form unregelmässiger Körner oder Leisten zwischen dem Plagioklas. Er ist in der Regel vom Rande aus in chloritische Substanz oder in faserige grüne Hornblende umgewandelt, welche vollkommene Pseudomorphosen nach Augit bildet und dann als Uralit bezeichnet wird. Hornblende-reiche Diabase, in denen die Hornblende als selbständiger primärer Gemengtheil neben Augit erscheint, hat GÜMBEL Proterobase genannt. In denselben kommen gesetzmässige Verwachsungen von Augit und Hornblende vor, der Plagioklas erscheint meist in saussurartige Produkte umgewandelt.

Der Olivin, der in vielen Diabasen sehr reichlich vorhanden ist, zeigt in der Regel fortgeschrittene Umwandlung zu Serpentin. Oft ist er durch diesen ganz verdrängt und dann nicht mit Sicherheit mehr nachzuweisen.

Das Titaneisen erscheint in den Diabasen mit dem charakteristischen Neubildungsprodukte versehen, für welches GÜMBEL den Namen Leukoxen und v. LASAULX die Bezeichnung Titanomorphit einführte. Dieses Produkt ist nach den Untersuchungen CATHREIN's wohl in allen Fällen übereinstimmend und zwar Titanit. Mit der fortschreitenden Zersetzung der Diabase pflegt in denselben ein Gehalt an Kalkcarbonat zuzunehmen, der oft sehr beträchtlich ist.

Die Struktur der Diabase ist eine vollkommen krystallinisch-körnige; jedoch nur seltener von dem Typus der Granite, sondern meist ausgesprochen trachytisch-mikrolithisch (pag. 20.) Oft erscheinen die Gesteine äusserlich fast vollkommen dicht; man nannte diese früher Aphanite.

Die chemische Zusammensetzung der Diabase (die Quarzdiabase mit einbegriffen) ist schwankend, was auch mit dem sehr verschiedenen Grade der Zersetzung zusammenhängt. Sie sind durchweg basischer als die Diorite. Sie enthalten im Allgemeinen: SiO_2 40—60, Al_2O_3 11—22, Fe_2O_3 , FeO 11—22, CaO , MgO 4—15, K_2O , 0,3—6, Na_2O 0,6—6, H_2O 1,7—4½. Specificisches Gewicht = 2,7—2,9.

Die Diabase sind in der Form von Gängen oder Lagergängen in den älteren silurischen und devonischen Formationen überaus verbreitet. Sie zeigen

recht charakteristische Kontaktphänomene an der Grenze gegen die Nebengesteine, und zwar zeigen sie sich hierbei sowohl selbst in ihrer eigenen Gesteinsmasse und Struktur (endomorph) umgewandelt, als auch haben sie das Nebengestein metamorphosirt (exomorph).

Als ganz besonders charakteristische Ausbildung des endomorphen Prozesses ist die variolithische Struktur mancher Diabase zu bezeichnen. Die Variolen in diesen Variolithen sind sphärolithische Aggregate und zeigen auch Verschiedenheiten der Struktur wie diese (pag. 21). In den meisten Fällen scheinen sie vollkommen aus krystallinen radialen Strahlen zusammengesetzt. An rundlichen Hohlräumen reiche Diabase nehmen, wenn diese mit Mineralen, vorzüglich Kalkspath erfüllt sind, den Charakter der Mandelsteine an (Diabasmandelstein).

Ein grosser Theil der in den Pyrenäen auftretenden Gesteine, die man mit dem Namen Ophite belegt hat, gehören unzweifelhaft zu den Diabasen. Es kommen darunter gewiss auch Diorite und bei jüngerem Alter Andesite (s. d.) vor.

16. Diabasporphyrite. Diese verhalten sich zu den Diabasen genau so, wie die Quarzporphyre zu den Graniten oder die quarzfreien Porphyre zu den Syeniten. Die Minerale sind also dieselben wie in den Diabasen und erscheinen auch mit der gleichen Beschaffenheit. Die Grundmasse der Diabasporphyrite zeigt dieselben Strukturverschiedenheiten wie die der echten Felsitporphyre. Sie besteht ganz oder z. Th. aus krystallinen Körnern, aus mikrofelsitischer oder endlich auch aus glasiger, vitrophyrer Substanz. Ganz wie von den Pechsteinen durch die vitrophyren Quarzporphyre eine Reihe zu den Mikrograniten und Granitporphyren hinüberleitet, so finden sich auch unter den Diabasporphyriten glasige Pechsteine einerseits, Mikrodiabase und rein körnige Diabase andererseits. Zu den nur porphyrtartig, also nach Art der Granitporphyre ausgebildeten Gesteinen gehört ein sehr grosser Theil der früher als Labradorporphyre bezeichneten, deren Grundmasse durchaus krystallin-körnig entwickelt ist.

Andere Labradorporphyre besitzen aber in einer mikrofelsitischen oder mehr oder weniger glasreichen Grundmasse die Erfordernisse echter Diabasporphyrite. Freilich ist eine durchaus vitrophyre und mikrofelsitische Ausbildung der Grundmasse selten, in der Regel zeigt dieselbe eine Verbindung vorherrschend mikro- oder kryptokrystalliner Masse mit untermischten fels- und vitrophyrischen Parthien. Sphärolithische Bildungen sind sehr selten; häufig, und zuweilen ausgezeichnet schön zeigen die kleinen Plagioklasleisten eine fluidale Anordnung.

Als porphyrisch ausgeschiedener Gemengtheil ist in den meisten Fällen Plagioklas vorhanden und sonach sind die meisten sogen. Labradorporphyre dieser Gruppe angehörig, so die Porphyrite aus der Umgebung von Elbingerode am Harz, aus den Vogesen, dem Thüringer Wald u. a. Das schöne aus den Bauten des Alterthums bekannte Gestein, der Porfido verde antico von Marathon ist ein Diabasporphyrit. Diesem gleicht ganz auffallend ein Gestein von der Insel Lambay vor der Ostküste von Irland gelegen. Auch unter den Diluvialgeschichten der norddeutschen Ebene sind Diabasporphyrite verbreitet.

Als eine besondere Gruppe sind die enstatithaltigen Diabasporphyrite zu erwähnen, gewissermassen Uebergänge zu den Noriten (18.) darstellend. Eine eigentliche glasige Grundmasse, Glasbasis, ist meist nur spärlich. Der Enstatit ist schwach pleochroitisch und zeigt Umwandlung in farisgen Bastit.

Die aus den Umgebungen von St. Wendel von LASPEYRES und STRENG beschriebenen Palatinite gehören dieser Gruppe an, die ausserdem in Tyrol bei Klausen und im Vicentinischen in den Umgebungen von Recoaro vertreten ist.

17. Gabbro. Die Gesteine dieser Gruppe zeigen stets eine so charakteristische Ausbildung, dass sie es dadurch verdienen, von den Diabasen getrennt zu werden, mit deren enstatitführenden Gliedern sie sonst nahe verwandt sind. Da sie stets ausgezeichnete granitisch-körnige Struktur zeigen und ihre porphyrische Ausbildung ganz zu fehlen scheint, so würde man ihre porphyrischen Glieder wohl dennoch unter den Diabasporphyriten zu suchen haben.

Die Gabbro's sind Gemenge wesentlich aus Plagioklas und Diallag, zu denen für einen Theil dieser Gesteine noch Olivin als charakteristischer Gemengtheil hinzukommt. Hiernach unterscheidet man Olivingabbro's und Gabbro's schlichthin.

Der Plagioklas dieser Gesteine scheint durchweg mehr anorthitischer, kalkreicher Mischung sich zu nähern, wie sich auch aus seinen optischen Eigenschaften erkennen lässt. In vielen Fällen ist er in verworren fasrige, strahlige, schuppige Aggregate umgewandelt (Saussurit). Der Diallag erscheint fast immer in der Form breiter Krystalloide, die sich zwischen den Plagioklasleisten ausbreiten. Die Spaltbarkeit nach den Querflächen, die charakteristischen Interpositionen, seine nicht selten gesetzmässige Verwachsung mit rhombischem Pyroxen, z. B. Enstatit und auch mit Hornblende müssen um so mehr zur Charakteristik beachtet werden, als er sich sonst nicht von dem Augit unterscheidet. Mannigfach sind die Umwandlungserscheinungen desselben in fasrige Hornblende, sogen. Smaragdit, in chloritische Substanz und Serpentin. Accessorisch kommt dunkler Glimmer, Titaneisen, Apatit, Rutil und Quarz vor.

Die Olivingabbro's zeigen auffallende Verschiedenheiten in der Quantität der anwesenden Gemengtheile, manche sind fast ganz plagioklasarm und bestehen nur aus Diallag und Olivin; in anderen tritt der Diallag zurück und dann entstehen die Gesteine, welche unter dem Namen Forellensteine bekannt sind.

Die reichliche Neubildung von Magnet Eisen aus der Umwandlung des Olivin bedingt die oft ganz schwarze Farbe dieser Gesteine. Ihre wirkliche Zusammensetzung ist dann erst in Dünnschliffen zu erkennen.

Die chemische Zusammensetzung schwankt von: 48—54,6, SiO_2 , 10,4—28,9 Al_2O_3 , 4,8—15,8, FeO, Fe_2O_3 , 9—18CaO, MgO, 0,01—2,69 K_2O , 0,5—6,2 $\frac{1}{2}$ Na_2O . Spec. Gew. = 2,9—3,02.

Die Gabbro's bilden meist stockförmige Einlagerungen in Graniten, krystallinischen und älteren sedimentären Schiefen. Gabbroschiefer kommen mit Gneiss zusammen vor und werden bei den krystallinischen Schiefen noch erwähnt werden.

18. Norit. Unter diesem Namen fasst man nach ROSENBUSCH zweckmässig alle älteren Gesteine zusammen, die neben Plagioklas als wesentlichen Gemengtheil einen rhombischen Pyroxen führen, also Plagioklas-Enstatit- oder Plagioklas-Hypersthenegesteine. Die Bestimmung des rhombischen Pyroxen muss auf optischem Wege erfolgen. Es sind durchweg granitisch-körnige Gesteine, die früher z. Th. unter anderen Namen, so als Hypersthenit z. B. das bekannte schöne Gestein von der S. Paul's Insel an der Küste von Labrador, oder Schillerfels, Bastitfels, wie die Gesteine von Harzburg, oder auch schon als eigentliche Norite bezeichnet wurden, wie die sehr plagioklasreichen nordischen Gesteine aus der Gegend von Hitteroe, Egersund u. a. O. Ganz analog wie bei den Gabbro's kann man auch Olivinnorite und Norite d. i. olivinfreie unterscheiden.

Dass übrigens auch die Norite ihre verschiedenen Strukturtypen haben, wie die Diorite und Diabase, das geht aus neueren petrographischen Untersuchungen der dem Thonglimmerschiefer-Complex des Eisackthales an der Strasse von Brixen nach Klausen in Tyrol eingelagerten, früher als Diorite bezeichneten

Eruptivgesteine hervor¹⁾). Dieselben bilden eine geologisch wie petrographisch untrennbar verknüpfte Reihe, deren Endglieder einerseits an die Quarzglimmerdiorite, andererseits an die Norite sich anschliessen. Neben echt granitisch-körnigen hypersthen- oder enstatitführenden Noriten treten hier Quarznorite und Noritporphyrite auf, die sich in einzelnen Varietäten durch reichliches Auftreten von monoklinem Augit den Diabasporphyriten nähern. Alle Typen sind durch Uebergänge mit einander verbunden.

19. Melaphyr. Da die wesentlichen Gemengtheile: Plagioklas, Augit und Olivin dieselben sind, wie bei der Gruppe der Olivindiabase, so würde man darnach füglich diese beiden Gesteine vereinigen können, wenn nicht doch zweierlei Umstände eine gewisse Selbständigkeit der Melaphyre unzweifelhaft andeuteten (siehe unter Basalt pag. 48). Einmal scheint der Plagioklas derselben stets ein kalkreicher, der anorthitischen Mischung sich nähernder zu sein, dann aber ist die Struktur durch die leistenförmige Gestalt der Plagioklase eine stets mehr trachytische, also auch den jüngeren Basalten entsprechende. Auch das Verhältniss von Augit und glasiger Basis erinnert an dasselbe bei den Basalten, je reichlicher Glas vorhanden ist, um so spärlicher erscheint Augit. Olivin zeigt in den Melaphyren gewöhnlich ganz besonders schön die verschiedenen Stadien seiner Umwandlung. Accessorisch erscheinen stets Magneteisen und Apatit, weniger Hornblende und Magnesialglimmer.

Die Melaphyre variiren in ihrer Struktur je nach dem Verhältniss glasiger Basis und ausgeschiedener Krystalle in allen Abstufungen zwischen porphyrischer und trachytischer Entwicklung. Die typisch porphyrische Struktur ist allerdings selten, als grössere Einsprenglinge treten dann die Augite hervor.

Die Melaphyre sind ganz besonders häufig als Mandelsteine ausgebildet. Die oft sehr zahlreichen Blasenräume sind mit den verschiedenartigsten Mineralneubildungen ganz oder z. Th. wieder erfüllt. Aus den Melaphyren stammen die bekannten schönen Achatmandeln; Chalcedon, Quarz, Calcit, Delessit, Zeolithe u. a. Minerale kommen darin vor. Die Farbe der Melaphyre ist meist dunkelgrün bis schwarz, bei der Verwitterung werden sie rostfarbig. Es bildet sich dabei Eisenoxyd, so dass manche Melaphyre geradezu in Brauneisenstein übergehen. Ihre chemische Zusammensetzung ist sehr schwankend: $48-58 \text{ Si}^2\text{O}$, $12,8-22 \text{ Al}^2\text{O}^3$, $6-23 \text{ FeO}$, Fe^2O^3 , $3,7-15 \text{ CaO}$, MgO , $0,6-4 \text{ K}^2\text{O}$, $1,2-5 \text{ Na}^2\text{O}$, $0,7-4,8\% \text{ H}^2\text{O}$. Spec. Gew. = 2,55—2,87.

Kommen in weiter Verbreitung besonders im Gebiete der Dyasformation, als Kuppen, Gänge, Decken und Stöcke vor.

Manche sehr glasreichen Melaphyre können als Melaphyrpechsteine bezeichnet werden, so z. B. das z. Th. auch äusserlich pechsteinartig aussehende Gestein vom Weisselstein bei St. Wendel, welches in einer vorherrschenden braunen Glasbasis zahlreiche z. Th. grössere Plagioklasleisten und Mikrolithe und Körner von Augit und Magnetit enthält.

20. Peridotit. Unter diesem Namen versteht man Gesteine, deren wesentlicher Gemengtheil Olivin ist, sei es, dass er nur mit Magnet- oder Chromeisen associirt ist, oder, dass er mit einem oder mehreren Mineralen der Pyroxen- oder Augitgruppe zusammen erscheint. Hiernach lassen sich die Peridotite unterscheiden in Olivinchromeisengesteine oder Dunite, Olivindiopsidenstatitgesteine oder Lherzolite, Olivinenstatitgesteine und endlich in Olivinaugitgesteine oder Pikrite (Palaeopikrite mit Rücksicht auf ihr geo-

¹⁾ F. TELLER u. C. v. JOHN, Jahrb. d. geol. Reichsanst. Wien 1882. XXXII. 589 ff.

logisches Alter). Allen diesen Gesteinen ist gemeinschaftlich, dass sie mehr oder weniger in Serpentine umgewandelt erscheinen, die überall, wo sie vorkommen, in ihrem jetzigen Zustande nur als das Resultat von Umwandlungsvorgängen anzusehen sind, welche z. Th. die ursprünglichen Gemengtheile vollständig verwischt haben.

Nicht alle Serpentine sind freilich aus Olivingesteinen hervorgegangen, aber unzweifelhaft ist dieses doch bei der Mehrzahl der Fall. Dass aus Amphibolgesteinen und aus augitreichen Gesteinen, wie sie unter der folgenden No. zu nennen sind, ebenfalls Serpentine entstehen können, ist unzweifelhaft nachgewiesen. In allen Fällen aber kommt dem Serpentin nicht die Stellung eines selbständigen Gesteins zu, sondern er muss naturgemäss bei allen den Gesteinen als Umwandlungsprodukt erwähnt werden, aus denen er hervorgegangen ist.

Als Dunit beschrieb v. HOCHSTETTER zuerst von Neuseeland ein Aggregat von überwiegendem olivengrünem Olivin mit Körnern und Oktaedern von Chromeisen. Aehnliche Gesteine kommen in der Serrania di Ronda in Südspanien vor, sind aber in Serpentin umgewandelt. Accessorisch pflegt Granat vorzukommen, ebenfalls gänzlich in unbestimmte chloritische Aggregate mit Hornblende umgewandelt, so z. B. in den Vogesen am Col du Pertuis u. a. O.

Die Lherzolithe haben ihren Namen vom Weiher Lherz in den Pyrenäen; in den verschiedensten Gegenden aber, in denen dieselben Gesteine auftreten, zeigen sie eine überaus grosse Uebereinstimmung. Olivin erscheint mit monoklinem Augit und rhombischem Enstatit oder Hypersthen zusammen und ausserdem fehlt fast nie der Chromspinell oder Picotit und Magnet- oder Titaneisen. Der Olivin überwiegt an Menge; der monokline Augit hat meist das Aussehen und die hellgrüne Farbe des Diopsid, pflegt einen geringen Gehalt an Chrom zu besitzen und wird deshalb auch Chromdiopsid genannt.

Auch die Olivinbomben in den Basalten so vieler Gegenden, losgerissene Bruchstücke der in der Tiefe anstehenden Gesteine, gehören grösstentheils zu den Lherzolithen. Sie sind allerdings stark eingeschmolzen und dadurch auch manchmal erheblich verändert. Chromdiopsid und Chromspinell sind auch in ihnen recht charakteristisch. Eine grosse Zahl von Serpentin in verschiedenen Gebieten sind aus Lherzolithen hervorgegangen.

Die Olivinenstatitgesteine sind nicht sehr verbreitet, einige derselben sind durch reichlichen Gehalt an Granat ausgezeichnet.

Als ein Olivindiallaggestein, ebenfalls mit reichlich accessorischem Gehalte an Granat, ist der Eulysit, der nordischen Gneissen eingelagert ist, zu bezeichnen.

In den granatführenden Serpentin, die z. Th. aus Olivindiallaggesteinen entstanden sind, kehrt eine eigenthümliche Umrandung des Granat durch faserige, graue oder grüne Substanz wieder, welche aus der Umwandlung ursprünglicher Augit- oder Hornblendeleisten hervorgegangen ist, die in radialer Stellung ein Granatkorn umgaben, welches als Strukturcentrum für diese bei ihrer Bildung wirksam war. Man hat den Namen Kelyphit für diese Substanz gewählt, was die nusschaalenähnliche Umhüllung bezeichnet¹⁾.

Mit dem Namen Palaeopikrite belegte GÜMBEL die ursprünglich olivinreichen Gesteine, welche in den palaeozoischen Formationen des Fichtelgebirges auftreten und neben dem Olivin vorzüglich Augit, aber auch Enstatit, Titaneisen und Magneteisen, spärlich auch Hornblende und Biotit enthalten, meistens aber in ein Gemenge serpentinoser und chloritischer Massen umgewandelt sind.

¹⁾ SCHRAUFF, Zeitschr. f. Krystallogr. 1882. VI. 4. v. LASAULX, Sitzungsber. Niederrhein. Ges. 1882. pag. 114.

Ausser im Fichtelgebirge finden sich dieselben in einiger Verbreitung auch in der rechtsrheinischen devonischen Formation.

Die Pikritporphyrite sind nur durch das Auftreten einer mehr oder weniger reichlichen glasigen Basis charakterisirt, mit welcher Olivin, Augit, Magnetit vereint sind und gleichen in der äusseren Erscheinung den Melaphyren, von denen sie allerdings eine plagioklasfreie Modification darstellen würden. Auch sie sind keinesweges sehr verbreitet.

21. Eklogit. Unter diesem Namen versteht man körnige oder porphyrische Aggregate von grasgrünem Smaragdit, grünem Omphacit und Granat, im wesentlichen also eine feldspathfreie Association von Granat mit einem Minerale der Pyroxen- und einem solchen der Amphibolgruppe. Die enge geognostische Verknüpfung, in der diese Gesteine mit krystallinischen Schiefern, vornehmlich Gneiss erscheinen, lässt es z. Th. unentschieden, ob sie nicht selbst eigentlich zu den krystallinischen Schiefergesteinen gerechnet werden müssen. Ihre Struktur ist übrigens in der Regel eine rein massige.

Der wesentlichste Gemengtheil ist jedenfalls der sogen. Omphacit, darunter ein lichtgrüner diopsidähnlicher Augit verstanden, für den in manchen Fällen ein Chromgehalt erwiesen wurde, daher auch Chromdiopsid (pag. 40). Darin spricht sich auch die genetische Beziehung dieser Gesteine zu den Peridotiten aus.

Der Granat ist keinesweges ein wesentlicher Gemengtheil, indem es auch granatfreie Omphacitgesteine giebt. Hiernach und je nach dem Gehalte an Omphacit, Smaragdit, d. i. der grasgrünen Hornblende oder an gewöhnlicher dunkelfarbiger Hornblende kann man diese Gesteine classificiren in: 1. Granatfreie Eklogite, aus Omphacit allein oder Omphacit und Hornblende bestehend. Untergeordnet kommt auch Enstatit, Olivin und Rutil vor. 2. Granatführende oder eigentliche Eklogite, entweder hornblendefrei, die eigentlichen Omphacit-eklogite oder hornblendeführend und dann z. Th. dafür omphacitfrei: Hornblendeecklogite. Auch in den Eklogiten ist der Granat häufig ein Strukturcentrum für ihn umgebende Fasern oder Säulchen von Diopsid oder Hornblende.

Accessorisch treten Zoisit, Cyanit und Quarz auf, seltener auch Picotit.

Ausgezeichnete Eklogite der verschiedenen Art kommen im Fichtelgebirge vor, an der Saualpe in Kärnthen, an einigen Stellen von Niederösterreich, in der Sierra Guadarrama nördlich von Madrid u. a. O.

22. Quarztrachyt (Liparit). Je mehr in der Reihe der jüngeren Gesteine die eigentlich granitische holokrystalline Struktur verschwindet, um der mikrolithisch-trachytischen Platz zu machen, um so weniger bleiben auch die scharfen Unterschiede zwischen den körnigen und porphyrischen Gesteinen in der Weise bestehen, wie es zwischen Graniten und Felsitporphyren obwaltete. Die porphyrische Struktur wird mehr oder weniger die vorwaltende bei den jüngeren Gesteinen und erscheint auch mit denselben Variationen in der Grundmassenbildung; immerhin jedoch meist in einer Weise entwickelt, dass sie doch nur als ein Mittelding zwischen körniger und porphyrischer Struktur nach dem Vorbilde der älteren Gesteine sich darstellt.

Die Quarztrachyte oder Liparite sind die jüngeren Aequivalente der Granite, die zu ihnen gehörigen Lithoide und Sphärolithfelse die Aequivalente der Felsitporphyre, die jüngeren kieselsäurereichen vulkanischen Gläser die der älteren Pechsteine.

Die erste Gruppe der echt granitisch entwickelten Liparite hat jedenfalls nur vereinzelt Vertreter. Ein zwar körnig erscheinendes Gestein vom Monte Amiata

in Toscana, aus vorwaltendem Plagioklas, kleinen Augitkrystallen und rundlichen, muschlig brechenden Körnern eines braunen Glases bestehend, muss eben dieser Glaskörner wegen doch schon als porphyrisch, nicht als echt granitisch bezeichnet werden.

Ein Gestein von der Insel Mokoia im Rotorua-See auf Neu-Seeland ist aber ein holokrystallin körniger Liparit aus einem Gemenge vorwaltenden Sanidins, Körnern von Quarz und schwarzen Glimmertafeln bestehend.

Auch die Nevadite der westamerikanischen Gebiete sind granitisch entwickelte Liparite, Gemenge von Quarz und Feldspath, nur selten und untergeordnet Biotit und Hornblende enthaltend.

Die Zahl der Liparite von porphyrischer Struktur ist dagegen recht gross.

In einer in der Regel vorwaltenden Grundmasse erscheinen als Einsprenglinge Quarz, Tridymit, Sanidin, Plagioklas, Biotit, seltener Hornblende und Augit, daneben oft Apatit und Magnetit reichlich. Der Quarz zeigt dieselben Charaktere wie in den Quarzporphyren. Flüssigkeitseinschlüsse sind sehr selten, dagegen Glaseinschlüsse häufig. Der Sanidin von glasiger, rissiger Beschaffenheit, nur seltener dem Orthoklas der Granite mit getrübttem, mattem Aussehen gleichend. Plagioklas ist immer nur spärlich vorhanden. Recht charakteristisch ist die andere krystallinische Modification der Kieselsäure, der Tridymit.

Bezüglich der Grundmasse gilt dasselbe, was bei den Felsitporphyren und pag. 19 im Allgemeinen angeführt worden ist. Am seltensten ist die mikrokristalline Entwicklung der Grundmasse. Die mikrofelsitische Grundmasse ist auch als lithoiditisch und diese Gesteine als Lithoidite bezeichnet worden. Sie hat im frischen Zustande eine porcellanartige, hornsteinähnliche Beschaffenheit, zersetzt wird sie thonsteinartig und matt und ist dann mit neugebildeter Kieselsäure in der Form von Chalcedon und Opal mannichfach durchdrungen, wie dieses auch bei den Felsitporphyren der Fall ist. Mikrofelsitische und echt glasige Parthien bilden in der Grundmasse mancher Liparite mannigfache Gemenge. Andererseits giebt es Liparite mit sehr überwiegend rein vitrophyrer Grundmasse und perlitischer Struktur in dieser.

An Sphärolithen der verschiedenen Art ist gleichfalls die Grundmasse der Liparite reich, nicht selten verbunden mit schön fluidaler Struktur der letzteren zwischen jenen. Für an solchen Sphärolithen ganz besonders reiche Gesteine von porphyrischer Ausbildung ist der Name Sphärolithfels gebräuchlich.

Die chemische Zusammensetzung der Liparite schwankt: SiO_2 73 — 82, Al_2O_3 8 — 13,7, FeO , Fe^2O_3 1,2 — 3,7, CaO , MgO 0,42 — 3,8, K_2O 1,7 — 5,6, Na_2O 2,5 — 6,5%. Spec. Gew. = 2,44 — 2,63.

Die Liparite sind jungvulkanische Gesteine und treten mit Trachyten zusammen in der Form von Kuppen, Strömen und Gängen auf. Verbreitet u. a. besonders in den Eugeanäischen Bergen bei Padua, auf den Liparen, in Ungarn.

23. Trachytpechstein. Unter diesem Namen begreift man die durch einen Wassergehalt ausgezeichneten jüngeren glasigen Gesteine, welche jedoch nur selten rein glasig, sondern meist als echte Vitrophyre ausgebildet sind, d. h. also mehr oder weniger zahlreiche krystallinische Einsprenglinge in glasiger Basis enthalten. Diese sind vollkommen übereinstimmend mit denen in den Lipariten: Sanidin, Quarz, Hornblende, Augit, Magnetisen. Gasporen, mikrofelsitische Fasern, sphärolithische Gebilde von verschiedener Struktur treten gleichfalls darin auf.

Diese Pechsteine sind in ihrem Auftreten meistens mit Lipariten enge verknüpf.

24. Perlit. Dieser ist von den Trachytechsteinen wesentlich durch die perlitische Struktur unterschieden (pag. 22). Dieselbe hat keinerlei Einfluss auf die Anordnung der meist zahlreichen Einsprenglinge, ist also späterer Entstehung als die Ausscheidung dieser. Der Wassergehalt der Perlite ist in der Regel etwas geringer als der der Pechsteine. Der Kieselsäuregehalt beträgt im Mittel ca. 76%. Es erscheint demnach nur quarztrachytisches oder liparitische Material zu der eigenthümlich perlitischen Struktur geeignet.

Recht charakteristisch sind die Perlite aus dem Hliniker Thale in Ungarn und aus den euganäischen Bergen bei Padua.

25. Obsidian. Der Obsidian ist ein kieselsäurereiches, aber wasserfreies Glas, als glasiges Erstarrungsprodukt theils liparitischen, theils trachytischen Magmas anzusehen. Darnach schwankt der Gehalt an Kieselsäure zwischen 60 und 70%. In der Regel zeigt der Obsidian dunkle, fast schwarze Farbe, in dünnen Splintern rauchgrau. Jedoch kommen auch braune, braunrothe und auf den Hochebenen Quito's fast farblose, künstlichen Gläsern vollkommen gleichende Varietäten vor. Der grüne sogen. Bouteillenstein, grünem Flaschenglase gleichend und frei von mikroskopischen, krystallitischen Ausscheidungen, wie er an der Moldau in Böhmen als lose Körner im Sande vorkommt, scheint kein natürliches, sondern ein künstliches Glas zu sein. Dagegen sind die braungrauen Körner von der Marekanka bei Ochotzk und aus den Tuffen von Mont Dore les bains wirklich Obsidian. Durch ausgeschiedene Krystalle von Sanidin u. a. wird der Obsidian porphyrisch. Zahlreiche winzige Krystalliten, vorzüglich von der Form, die man Trichite und Belonite genannt hat (pag. 19) und Sphärolithe sind in allen Obsidianen verbreitet und oft in zierlicher Fluidalstruktur angeordnet. Neben diesen erscheinen Dampfporen und Systeme paralleler Schaaren von Rissen, die in einigen Fällen einen farbigen Schiller auf den muschligen Bruchflächen des Obsidians hervorrufen (Lichtbeugungserscheinung).

Blasige, schaumige Obsidiane sind Bimsteine; oft wechseln Lagen dichten Glases mit solchen bimsteinartig ausgebildeten porösen Lagen ab. Die Obsidiangesteine erhalten dadurch oder auch durch lagenweise Anordnung fremder Einschlüsse eine gebänderte Struktur und sind dann auch als Eutaxite bezeichnet worden.

26. Bimstein. Ein in Folge hindurchgedrungener Gasströmungen schwammig aufgeblähtes, schaumig poröses oder zu parallelen Fäden ausgezogenes Glas. Eine vollkommene Analogie zu demselben bildet die zu vielfacher Verwendung jetzt künstlich dargestellte sogen. Schlackenwolle. Eine solche kommt auch an Vulkanen natürlich vor. Vulkanische Asche, die im Jahre 1873 von Island nach Norwegen getragen wurde, bestand grösstentheils aus feinen, zertrümmerten Glasfäden.

Auch der Bimstein ist nach seiner chemischen Zusammensetzung nicht nur auf die sauerste Mischung liparitischer Gesteine beschränkt, sondern entspricht auch quarzfreiem trachytischem Magma. Es giebt Bimsteine, die weniger als 60% Kieselsäure enthalten, während andere bis zu 73% steigen.

Die mikroskopischen Ausscheidungen sind dieselben wie beim Obsidian. Porphyrisch ausgeschieden kommt Sanidin, Plagioklas und Magnetit vor.

27. Trachyte. Unter Trachyten schlechthin pflegt man jetzt nur die quarzfreien sanidin- und plagioklashaltigen Gesteine zu verstehen, welche also die jüngeren Aequivalente der älteren Syenite darstellen. Ueberwiegend ist denselben eine porphyrische Ausbildung eigen, sonst pflegen sie in charakteristischer Ent-

wicklung die mikrolithisch-körnige Struktur zu besitzen (pag. 20). Eine echt granitische Struktur ist überaus selten.

Ganz nach Analogie der Syenite theilt man auch die Trachyte am besten nach den mit den Feldspathen associirten Gemengtheilen ein in: Hornblende-trachyte, Glimmertrachyte und Augittrachyte. Zwischen den einzelnen Typen erscheinen aber zahlreiche Mittelglieder. Die Minerale liegen in der Regel in porphyrischer Ausscheidung in einer Grundmasse, deren porös-rauhe Beschaffenheit den Namen des Gesteines bedingt hat (τραχύς = rauh). Diese poröse Beschaffenheit der Grundmasse ist in vielen Fällen keine ursprüngliche, sondern eine secundäre, durch Herauswittern gewisser Bestandtheile entstanden. Die Struktur der Grundmasse zeigt dieselben Verschiedenheiten, wie sie bei den Quarzporphyren näher erörtert wurden. Eigentliche glasige Basis ist selten in grösserer Menge vorhanden, daher auch echt vitrophyre Ausbildung der Grundmasse selten; ebenso ist mikrofelsitische Ausbildung nicht häufig. Am meisten findet sich mikrokristalline Entwicklung der Grundmasse, ähnlich der mikrogranitischen bei den Porphyren.

Von den Gemengtheilen erscheinen Sanidin und Plagioklas fast in allen Trachyten gleichzeitig vorhanden zu sein. Auch Hornblende, Biotit und Augit kommen in der Regel zusammen vor und schliessen sich nicht aus; Hornblende und Biotit enthaltende Trachyte scheinen aber häufiger zu sein, als solche, in denen der Augit vorherrscht. Sehr verbreitet sind als accessorische Gemengtheile Apatit, Magnetit, Titanit und Tridymit zu nennen, letzteres Mineral häufig hier in ganz besonders charakteristischer Ausbildung. Olivin ist sehr selten, aber in einigen echten Trachyten doch vorhanden. In einigen Trachyten, so denen von Ischia, der Umgebung von Neapel und des Laacher Sees erscheinen auch Hauyn, Nosean und Sodalith als Gemengtheil.

Die Farben der Gesteine sind meist lichte, gelblich oder graue und röthliche.

Die chemische Zusammensetzung ist eine ziemlich schwankende: SiO_2 62 — 64, Al_2O_3 16 — 19, Fe_2O_3 , FeO 5 — 6, CaO 1,5 — 2,5, MgO 0,7 — 0,8, K_2O 3,5 — 5,5, Na_2O 4,5 — 5, H_2O 0,5 — 1%. Spec. Gew. = 2,6 — 2,7.

Die Trachyte erscheinen in Gängen, Strömen und Kuppen in weiter Verbreitung in vielen vulkanischen Gebieten: Siebengebirge und Westerwald, Siebenbürgen, Centralfrankreich, Henry Mountains in West-Amerika u. a. O.

28. Phonolithe. Die Phonolithe sind als die jüngeren Aequivalente der älteren Eläolithsyenite Gemenge aus Sanidin, Nephelin und Leucit. Dieser letztere Gemengtheil ist allerdings in älteren, vortertiären Gesteinen bis jetzt nicht gefunden worden. Mit den genannten Mineralen associiren sich dann meist Nosean und Hauyn, sowie Augit und Hornblende. Plagioklas ist nicht häufig und scheint in einigen Phonolithen ganz zu fehlen, auch Biotit tritt nur spärlich auf. Apatit, Magnetit, Titanit sind fast immer vorhanden.

Auch bei den Phonolithen ist die porphyrtartige Struktur die häufigere; einzelne der genannten Minerale liegen in einer aus denselben Mineralen, aber in feinkörnigerem Gemenge bestehenden Grundmasse. Glasige Basis ist immer nur in geringer Menge vorhanden. Die Phonolithe sind oft recht fest, plattenförmig abgesondert und geben unter dem Hammer hellen Klang (Klingstein). Die Farbe ist meist eine graugrünliche und dabei eigenthümlich fleckig. Aus der Umwandlung des Nephelin gehen Zeolithe hervor, welche im Gesteinsgewebe selbst liegen und auch die Hohlräume desselben erfüllen. Gleichzeitig bildet sich in diesen Kalkspath. Das Mischungsverhältniss von Sanidin und Nephelin ist ein so schwanken-

des, dass auch die früheren Sonderanalysen durchaus wechselnde Mengen des in Säuren unter Gelatiniren löslichen Gemengtheiles (Nephelin) ergaben.

Als Mittel der Zusammensetzung können folgende Werthe gelten: SiO_2 59,40, Al_2O_3 19,5, Fe_2O_3 3,5, MnO 0,2, CaO 2,3, MgO 0,7, K_2O 6,0, Na_2O 7,0, H_2O 1,6%. Spec. Gew. = 2,5.

Die Phonolithe bringt man am zweckmässigsten mit ROSENBUSCH in 3 Gruppen: Die Nephelinphonolithe oder Phonolithe schlichthin, die Leucitphonolithe und die, welche Nephelin und Leucit zugleich enthalten, für welche der genannte Forscher den Namen Leucitophyr in Anwendung bringt. Die erste Gruppe ist die am weitesten verbreitete; die Leucitphonolithe sind nur im mittleren Italien in den Albaner Bergen u. a. O. bekannt. Zu den Leucitophyren gehört auch das Nosean-Melanitgestein vom Perlerkopf bei Olbrück in der vulkanischen Eifel. Ausser im Laacher See-Gebiete findet sich die dritte Art auch im Kaiserstuhlgebirge bei Freiburg im Breisgau. Dass auch glasige Modificationen des phonolithischen Gemenges vorkommen, zeigen die obsidianartigen Salzbänder an Phonolithgängen der canarischen Inseln. Auch Eutaxite (pag. 43) mit lagenförmigem Wechsel glasiger, mikrofelsitischer und kryptokrystalliner Ausbildung finden sich unter den canarischen Phonolithen.

29. Quarzandesit. Die Quarzandesite sind die jüngeren Analoga der Quarzdiorite. Wie diese bestehen sie aus einem Gemenge von Plagioklas, Hornblende und Quarz, zu denen sich stets Biotit gesellt. Eine Trennung in Quarzhornblende- und Quarzglimmerandesite, wie bei den Dioriten, erscheint hier aber nicht durchführbar, da überhaupt diese Gemengtheile dem Plagioklas gegenüber eine mehr untergeordnete Rolle spielen.

Der Plagioklas zeigt fast ausnahmslos die leistenförmige, mikrolithische Gestaltung und eine dem Sanidin gleichende sogen. glasige Ausbildung. TSCHERMAK hat denselben mit einer besonderen Bezeichnung »Mikrotin« benannt. Derselbe zeigt ausgezeichnete polysynthetische Zwillinglamellirung oft gleichzeitig nach mehreren Gesetzen. Glaseinschlüsse, Dampfporen sind häufig, seltener Mikrolithe der associirten Minerale, noch seltener Flüssigkeitseinschlüsse. Zonale Anordnung der Einschlüsse ist mit schaaligem Bau der Krystalle verbunden. Orthoklas (resp. Sanidin) ist selten. Quarz in Körnern und dihexaëdrischen Krystallen. Neben den vorhin aufgeführten Gemengtheilen erscheint stets auch Augit. Verbreitet Apatit, Magnetit, Titanit. Als jüngere secundäre Bildung Chalcedon und Opal.

Die chemische Zusammensetzung der Quarzandesite ist im Mittel: SiO_2 66,1, Al_2O_3 14,8, FeO 6,3, CaO 5,3, MgO 2,4, Na_2O , K_2O 4,7, H_2O 0,5%. Spec. Gew. = 2,6.

Die Struktur ist selten eine rein mikrolithisch-körnige, meist porphyrtartig mit mikrolithisch (mikrogranitisch z. Th.) ausgebildeter Grundmasse. Auch echt porphyrische Struktur, mit mehr oder weniger glasiger Basis in der Grundmasse kommt vor.

Die Quarzandesite treten in Siebenbürgen, Ungarn, den Eugeanien, im Siebengebirge auf. Die ungarischen Gesteine dieser Art sind auch Dacite genannt worden. Auch die quarzhaltigen Propylite gehören hierher. Siehe auch Timazit unter No. 30. Ein Theil der vulkanischen Gläser: Pechsteine, Perlite, mit geringerem Gehalt an Kieselsäure können wohl als glasige Modification quarzandesitischer Magmas angesehen werden.

30. Andesit (quarzfrei). Mit diesem Namen sollen die quarzfreien jüngeren

Aequivalente der eigentlichen Diorite bezeichnet werden, die demnach als Hornblendeandesite und Glimmerandesite zu unterscheiden sind.

Bezüglich der Gemengtheile, Strukturverhältnisse und Verbreitung gilt von ihnen dasselbe wie von den Quarzandesiten. Ihre Zusammensetzung ist in Folge der mangelnden freien Kieselsäure eine basischere: SiO_2 50,8, Al_2O_3 17,3, Fe_2O_3 , FeO 7,6, CaO 6,0, MgO 1,3, K_2O 3,1, Na_2O 4,0, H_2O 1,0%. Spec. Gew. = 2,7.

Zu den Andesiten gehören die sogen. Propylite. Auch der Timazit aus dem Timokthale in Ostserbien ist z. Th. ein Andesit, z. Th. ein Quarzandesit. Der sogen. Isenit aus dem Eisthale (Isena) in Nassau ist nicht ein noseanhaltiges Gestein, sondern nur ein echter Hornblende-Andesit mit wenig Olivin und reichlichem Augit, dessen Apatit mit Nosean verwechselt worden war. Jedoch kommen hauynführende Andesite auf Canaria vor.

31. Tephrite. Unter Tephrit versteht man nach dem Vorschlage von ROSENBUSCH die den jüngeren Orthoklas-Nephelin-, resp. Leucitgesteinen, d. i. also Phonolithen entsprechenden Plagioklasgesteine. Wenn jene den älteren Eläolithsyeniten, würden diese den Tescheniten äquivalent sein. Schon vorher wurde hervorgehoben, dass Leucit den älteren Gesteinen gänzlich fehlt. Wie bei den Phonolithen unterscheidet man auch bei den Tephriten drei Abtheilungen, die Nephelintephrite, Leucittephrite und Leucitnephelintephrite. Die erste Art ist die verbreiteteste.

Der Plagioklas zeigt dieselbe Beschaffenheit wie in den Andesiten, neben ihm tritt nicht selten Sanidin auf. Dadurch entstehen Uebergänge zu den Phonolithen. Der Nephelin erscheint wie in den Nephelinbasalten und ist darüber dort nachzusehen. Auch bezüglich des Leucits gilt dasselbe, was über diesen Bestandtheil bei den Leucitbasalten gesagt wird. Neben diesen Gemengtheilen ist der Augit am häufigsten. Daneben Hornblende, Glimmer, Magnetit, Apatit und Hauyn, der ganz so verbreitet ist, wie in den Phonolithen.

Die körnig-mikrolithische Struktur ist die häufigere bei diesen Gesteinen, echt porphyrische Ausbildung dieser Gruppe selten. Nur in wenigen Tephriten tritt glasige Basis in reichlicherer Menge auf.

Recht charakteristische Nephelintephrite finden sich auf Canaria und Teneriffa. Auch in Böhmen scheinen dieselben ziemlich verbreitet zu sein. Auch die sogen. Buchonite aus der Rhön müssen den Nephelintephriten zugerechnet werden. Die Leucittephrite treten an der Rocca monfina in Mittel-Italien am schönsten auf, auch in der Nähe von Rom. Nephelinleucittephrite finden sich am Kaiserstuhl und in Böhmen.

An die Tephrite reihen sich auch die Nephelinite und Leucitite an, gewissermaassen eine Mittelstellung zwischen jenen und den entsprechenden Basalten einnehmend.

Als Nephelinit sind die nephelinreichen, meist nur spärlich Plagioklas führenden Gesteine zu bezeichnen, welche olivinfrei, neben Nephelin Augit, Leucit, Hauyn, Nosean, Magnetit und Apatit enthalten. Das Gestein von Meiches im Vogelsgebirge ist einer der typischsten Nephelinite. Unter den früher als Nephelindolerite bezeichneten Gesteinen z. B. aus Böhmen gehören manche hierhin.

Die Leucitite sind ebenso fast frei von Plagioklas und unterscheiden sich dadurch von den eigentlichen Tephriten; sie sind olivinfrei und dadurch ver-

schieden von den Leucitbasalten. Neben Leucit erscheint vorwiegend Augit, Nephelin, Hauyn, selten Amphibol.

32. Quarzaugitandesit. Augitandesit. Die Augitandesite sind die jüngeren Aequivalente der älteren olivinfreien Diabase; wie diese in eine quarzführende und eine quarzfreie Abtheilung zu sondern. Sie bestehen also im Wesentlichen aus einem Gemenge von Plagioklas und Augit, neben denen jedoch nicht selten Hornblende und Biotit, und in geringer Verbreitung auch Quarz vorkommt. Die Abtheilung der Quarzaugitandesite hat daher nur geringe Bedeutung, ganz so wie dieses auch für die Diabase angegeben wurde (pag. 35).

Ausser den genannten Gemengtheilen finden sich noch Sanidin, Magnetit, Apatit, selten Tridymit. Amorphe Glasbasis ist verbreiteter als bei den Hornblendeandesiten, eine rein krystalline, mikrolithische Ausbildung der Gesteinsgrundmasse selten; überwiegend porphyrische Struktur. Die Abwesenheit von Olivin hat als Unterscheidungsmerkmal gegen die Basalte Bedeutung, denen die Augitandesite manchmal sehr nahe kommen. Eine zonale Struktur der Plagioklase ist den Augitandesiten mehr eigenthümlich als den Basalten.

Die chemische Zusammensetzung der quarzfreien Augitandesite entspricht im Mittel: SiO_2 57,2, Al_2O_3 16,1, FeO 13,0, CaO 5,8, MgO 2,2, K_2O 1,8, Na_2O 3,9%. Spec. Gew. = 2,84. Bei den quarzhaltigen Gesteinen steigt der Kieselsäuregehalt bis zu 65%.

In weiterer Verbreitung finden sich Augitandesite in Ungarn und Siebenbürgen. Von den Laven des Kaukasus und der südamerikanischen Anden, der vulkanischen Puys der Auvergne gehören manche zu den echten Augitandesiten. Auch die Laven von Santorin, die z. Th. olivinfrei, z. Th. sehr arm an Olivin sind, müssen demnach als Augitandesite bezeichnet werden. Sie zeigen, dass das augitandesitische Magma einer rein glasigen Ausbildung fähig ist; neben Obsidian mit porphyrisch eingesprengtem Plagioklas kommen dort reichlich auch Bimsteine vor.

Nur ganz vereinzelt scheinen jüngere Aequivalente der älteren Gabbro's und Norite vorzukommen. Als Diallagandesit ist ein Gestein aus dem Laufengraben, dem höchsten Punkte des Smrkouz-Gebirges in Steiermark zu bezeichnen, das aus einem Gemenge von Plagioklas und Diallag mit einer serpentinartigen zersetzten Grundmasse besteht. Ebenso erscheint in demselben Gebirge bei St. Egidi ein Enstatit- oder Hypersthenandesit.

33. Basalte. Unter der Bezeichnung »Basalte« verstand man ursprünglich Gesteine, als deren wesentliche Gemengtheile Plagioklas und Augit, daneben Magnetit angesehen wurden, während der Olivin zwar meist als charakteristischer, aber nicht durchweg wesentlicher Gemengtheil aufgefasst wurde. Später, besonders durch die mikroskopische Forschung ergab sich dann, dass unter den äusserlich durch auffallende Uebereinstimmung in Habitus, Farbe, Struktur etc. als zusammengehörig erscheinenden Gesteinen, die man zu diesen Basalten rechnete, doch zahlreich solche sich finden, denen der Plagioklas ganz fehlt: es wurden die Nephelin- und Leucitbasalte aufgefunden und als Abtheilungen der grossen Gruppe der Basalte neben den Feldspathbasalten oder eigentlichen Basalten aufgestellt.

Mit dem Namen: Dolerit wurden die grob- bis mittelkörnigen, als Anamesit die sehr feinkörnigen, als Basalte schlichthin die vollkommen dichten, dem blossen Auge nicht in die Gemengtheile auflösbaren Gesteine bezeichnet. Nachdem die unter No. 31 besprochenen Tephrite als die olivinfreie Ausbildung

basaltischer Mischung abgetrennt waren, blieb nun der Begriff Basalt schon in engerer Fassung zurück. Um ferner die Aequivalente der jüngeren und älteren Gesteinsgruppen scharf hervortreten zu lassen, ist es dann auch nöthig, die plagioklasfreien, nephelin- und leucitführenden Gesteine von sonst ganz basaltischem Habitus, als eine selbständige Gruppe aufzuführen.

Hiernach ergibt sich dann eigentlich von selbst der Begriff Basalt nach der heutigen petrographischen Auffassung. Die Basalte sind die jüngeren Aequivalente der älteren olivinhaltigen Diabase und Melaphyre. Da man bei den jüngeren Gesteinen dieser Mischung, den Basalten, eine Trennung, wie bei den älteren nicht wohl durchzuführen vermag, so wäre es deshalb wohl auch zweckmässiger, die olivinhaltigen Diabase mit den Melaphyren zu einer einzigen Gruppe zu vereinigen (vergl. pag. 36 u. 39) und von den etwa hiergegen sprechenden besonderen Eigenthümlichkeiten beider Arten absehend, das Hauptgewicht auf den Olivin als wesentlichen Gemengtheil zu legen.

Die wesentlichen Gemengtheile des Basaltes sind demnach: Plagioklas, Augit und Olivin, wozu sich stets Magnetit und Apatit gesellt. Ob die Ausbildung eine doleritische, also mit deutlich sichtbaren Gemengtheilen oder eine anmesitische ist, stets ist die Struktur eine mikrolithisch-körnige, wie sie pag. 20 definiert wurde, nie eine eigentlich granitisch-körnige. Durch Vorhandensein einer glasigen Basis nehmen die Basalte auch wohl porphyrische Struktur an, jedoch ist dieselbe in der Regel nicht von grosser Bedeutung für den Charakter des Gesteins, weil auch die glasige Basis nur selten sehr vorwaltet. Eine Unterscheidung der Basalte nach diesen Strukturformen erscheint jedenfalls nicht von Wichtigkeit, sowie überhaupt gegenüber den durchgreifenden Unterschieden der älteren Gesteine rücksichtlich granitischer oder porphyrischer Ausbildung bei den jüngeren von mikrolithischer Entwicklung der Gemengtheile diese Strukturunterschiede mehr und mehr zurücktreten.

Der Plagioklas der Basalte, der chemisch in den verschiedenen Gesteinen gewiss verschiedenen Mischungsverhältnissen der Feldspathreihe entspricht (s. d.) bildet stets leistenförmige, vielfach zwillingslamellirte und meist frische Krystalle. Er ist ärmer an Einschlüssen als die Plagioklase der Augitandesite, zeigt seltener den zonalen Bau und zonal gruppirte Interpositionen. Nie bildet er unregelmässig begrenzte Körner, wie das Augit und Olivin thun. Der Augit ist in den echten Basalten meist der vorwiegende Gemengtheil, sowohl in gut begrenzten Krystallen als auch in Körnern, oft zonale Struktur und Zwillingsbildungen aufweisend. Neben Augit erscheinen: Hornblende immer nur als grössere Einsprenglinge, Glimmer auch im eigentlichen Gesteinsgemenge, beide nicht besonders verbreitet.

Der Olivin erscheint in den Basalten sowohl als eigentlicher, meist zuerst auskrystallisirter Gemengtheil, als auch als fremder Einschluss, aus Olivingesteinen verschiedener Mineralzusammensetzung herrührend. Da er auch als Gemengtheil nicht immer scharfe Krystallumrisse, sondern oft rundlich ungrenzte Formen aufweist, so ist es keineswegs leicht, beiderlei Arten von Olivin zu unterscheiden. Die Grösse der Körner giebt keinen sicheren Anhalt. Wenn auch die Einschlüsse von Olivin oft bedeutende Dimensionen annehmen, sogen. Olivinbomben, so kommen doch auch winzige Splitter und Körnchen vor, die dennoch nur von Einschlüssen herrühren. Die Olivineinschlüsse sind grösstentheils in dem basaltischen Magma wieder zum Einschmelzen oder zur Auflösung gekommen und dann mit Zonen neugebildeter Minerale umgeben, welche ganz

den Gemengtheilen der Basalte entsprechen: vornehmlich Augit, Olivin, Plagioklas und Magnetit.

Manche Basalte sind sehr reich an Olivineinschlüssen, so dass sie fast wie Breccien von Olivingesteinbruchstücken mit basaltischem Bindemittel erscheinen. Das letztere scheint dann z. Th. als Product der Wiedereinschmelzung des Olivins gelten zu müssen. Andere Basalte dagegen sind sehr arm an Olivineinschlüssen. Inwieweit in diesen etwa eine totale Einschmelzung und Wiederauflösung dennoch präexistirender Olivinbruchstücke stattgefunden hat, das lässt sich noch nicht sicher entscheiden. Nur soviel ergeben die erst neuerdings gemachten Beobachtungen über die Einschmelzung der Olivineinschlüsse in Basalten und die daraus entstandenen Neubildungen, dass die Theilnahme des Olivins an der Basaltbildung eine ganz bedeutende gewesen ist.

Unzweifelhaft steht jedenfalls die Thatsache fest, dass die Olivinbomben der Basalte nicht etwa früheste Ausscheidungen aus dem Magma, sondern im Gegentheil Reste wieder eingeschmolzener oder aufgelöster, wirklicher Einschlüsse von älteren Olivingesteinen sind. Mit den verschiedenen Abtheilungen der Peridotite (pag. 39) lassen sich diese Einschlüsse auch mineralogisch genau identificiren.

Der Olivin ist meist leicht kenntlich, ganz besonders durch seine Umwandlungerscheinungen zu Serpentin, seltener zu Brauneisenerz und Carbonaten. Ganz charakteristisch sind im Olivin eingeschlossene Kryställchen von Chromspinell (Picotit).

Als secundäre Bestandtheile treten in den Hohlräumen der Basalte Carbonate, Zeolithe und Quarzvarietäten vornehmlich auf. Manche Basalte erhalten dadurch eine ausgesprochene Mandelsteinstructur.

Die chemische Zusammensetzung der Basalte ist eine recht schwankende, was vornehmlich auch mit dem Zustande der Verwitterung zusammenhängt. Im Mittel entspricht dieselbe: SiO_2 43,0, Al_2O_3 14,0, Fe_2O_3 , FeO 15,3, CaO 12,1, MgO 9,1, K_2O 1,3, Na_2O 3,9, H_2O 1,3%. Specificisches Gewicht 2,8—3,0.

Die Basalte sind in Gängen, Kuppen, Strömen oder Decken meist mit ausgezeichnet prismatischer oder säulenförmiger, oft auch plattenförmiger Absonderung, in weiter Verbreitung in vielen Gebieten vorhanden; ganz besonders in Mittel-Deutschland, in der Umgebung von Vicenza in Nord-Italien, in Central-Frankreich, in Irland und Schottland und in vielen aussereuropäischen Distrikten. Von den noch thätigen Vulkanen producirt der Aetna ganz besonders echt basaltische Laven.

Aus der Zersetzung der Basalte gehen die sogen. Basaltwacken oder Wackenthone hervor: wasserhaltige Thonerdesilicate mit mehr oder weniger bedeutendem Gehalt an Eisenoxyd; erdige, fette Thone, in denen die Gemengtheile und die secundär gebildeten Minerale des Basaltes z. Th. noch unverändert erhalten sind.

Manche Basalte enthalten einen grösseren Betrag an Phosphorsäure und aus ihrer Verwitterung entsteht dann auf den Klüften der Basalte Phosphorit.

Als Diallagbasalte können tertiäre, mit echten Basalten in innigem Verbands stehende Gesteine von der westschottischen Küste und den Inseln Mull und Skye bezeichnet werden, in denen der Augit eine diallagartige Ausbildung, wie in den Gabbro's annimmt.

34. Glasbasalte. Die glaseige Ausbildungsform des basaltischen Magma's kommt nur untergeordnet und keinesweges in grosser Verbreitung vor, zeigt aber ganz ähnliche Strukturverhältnisse, wie die sauren vulkanischen Gläser. Die mit

den Namen Tachylyt und Hyalomelan belegten Gläser sind vornehmlich hier zu nennen, das erstere in Säuren löslich, das andere nicht. Das deutet auf Verschiedenheiten der chemischen Constitution, wie sie auch bei den sauren Gläsern bekannt sind. Solche allerdings seltene Vorkommen von basischen Gläsern, in denen reichlicher krystallinische Ausscheidungen: Krystalle, Mikrolithe, Krystallite (Trichite, Globulite u. dergl.) sich finden, nennt ROSEBUSCH passend Basaltvitrophyre. Eine sphärolithische Ausbildung fehlt im Gegensatz zu den sauren Gläsern fast ganz (im Tachylyt von Bobenhausen) perlitische Structur zeigt der Tachylytbasalt von Marostica. Eine echt bimsteinartige Ausbildung der Basalte kennt man nur vereinzelt. Die glasige Lava vom Vulkane Kilauca auf Hawaii ist oft schaumig aufgebläht und zu feinen, haarförmigen Fäden ausgezogen, die als Haar der Königin Pélé bezeichnet werden und der sogen. Schlackenwolle vollkommen gleichen. Da dieselben eine durchaus basische Zusammensetzung haben (SiO_2 51 — 53%) so liegt in ihnen das einzige Vorkommen basaltischen Glases vor, das bimsteinähnlich genannt werden kann. Auch ist es durch die Massenhaftigkeit des Auftretens der glasigen Laven, theils echter Hyalomelan, theils Basaltvitrophyr in ganzen Strömen, bisher ohne Gleichen¹⁾.

Der sogen. Palagonit, ein wasserhaltiges, aus losen Körnern bestehendes braunes oder braunrothes Glas in basaltischen Tuffen verschiedener Gegenden, ganz besonders aus der Gegend von Palagonia und vom Aetna in Sicilien ist ebenfalls hier zu nennen²⁾. Bezüglich des Wassergehaltes möchte man es für eine pechsteinartige Ausbildung des basaltischen Magma's ansehen. Die Palagonitkörner in den Tuffen sind in der Regel schon stark umgewandelt und daher ist es nicht leicht, den ursprünglichen und den durch Verwitterung bedingten Wassergehalt zu trennen.

34. Nephelinbasalt. Den echten Basalten äusserlich vollkommen gleichend, besitzt der Nephelinbasalt an Stelle des Plagioklas neben dem Augit und Olivin Nephelin als wesentlichen Gemengtheil, dazu Magnetit und Apatit. Das charakteristische Mineral ist der Nephelin, er zeigt sechsseitige oder rechteckige Querschnitte, schwache Polarisationsfarben, gelatinirt mit Salzsäure und scheidet Würfel von Chlornatrium dabei aus. Oft ist er nicht in wohl begrenzten Krystallen, sondern nur in ganz unbestimmt contourirten, zwischen den übrigen Gemengtheilen liegenden Parthien vorhanden und dann seine Bestimmung nur auf chemischem Wege sicher. Plagioklas ist neben Nephelin äusserst selten, das Quantitätsverhältniss von Augit und Nephelin sehr wechselnd. Accessorisch treten auf: Leucit, Hauyn, Hornblende, Glimmer, Melanit und Melilith. Besonders das letztere Mineral scheint in manchen Basalten an Stelle des Nephelin als wesentlicher Gemengtheil aufzutreten: man hat dieselben als Melilithbasalte bezeichnet³⁾.

Glasführende Nephelinbasalte sind selten, in der Regel sind dieselben vollkommen krystallin entwickelt.

Die chemische Zusammensetzung der Nephelinbasalte ist: SiO_2 45,5 Al_2O_3 16,5 Fe_2O_3 , FeO, 11,2, CaO 10,6, MgO 4,3, K_2O 1,9, Na_2O 5,4, H_2O 2,7%. Spec. Gew. 3,0.

Wenn auch die Nephelinbasalte nicht so verbreitet sind, wie die echten Plagioklasbasalte, so sind sie doch auch sehr häufig im rheinischen Vulkangebiet, im Höhgau, Schwarzwald und raue Alp, in Sachsen und Böhmen u. a. Gegenden.

1) COHEN, Jahrb. f. Min. 1876. pag. 744.

2) SARTORIUS-LASAULX, Der Aetna. II. pag. 471.

3) STELZNER, N. Jahrbuch f. Min. 1882. Beilageband II. pag. 369.

35. Leucitbasalt. Die Leucitbasalte sind Gemenge von Leucit mit Nephelin, Augit, Olivin und Magnetit, bald mit, bald ohne eine glasige Basis. Plagioklas ist in ihnen äusserst selten, sonst kommen accessorisch Sanidin, Melilith, Hauyn, Glimmer, Hornblende und Melanit vor.

Der Leucit zeigt die charakteristischen symmetrisch achtseitigen oder runden Querschnitte und ist ausgezeichnet durch die regelmässige Anordnung der Interpositionen. Dieselben sind entweder Mikrolithe oder Glaspartikel und liegen in centraler Anhäufung oder den äusseren Umrissen parallelen Zonen oder endlich auch in radialen Reihen zahlreich im Inneren der Krystalle. Im polarisirten Lichte unter gekreuzten Nicols tritt die auffallende Zwillingslamellirung in den Querschnitten hervor. Die übrigen Gemengtheile zeigen keine bemerkenswerthen Besonderheiten.

Die Leucitbasalte werden oft porphyrtig durch hervortretende grössere Krystalle von Leucit oder Augit. Erstere hat man auch als Leucitophyre bezeichnet.

Die chemische Zusammensetzung ist: SiO_2 48,9, Al_2O_3 19,5, Fe_2O_3 , FeO 9,2, CaO 8,9, MgO 1,9, K_2O 6,5, Na_2O 4,4 $\frac{1}{2}$. Spec. Gew. = 2,5 — 2,9.

Leucitbasalte und ebenso Nephelinbasalte sind bis jetzt unter den zahlreichen Basalten von Central-Frankreich und des ganzen Nordens von Europa noch nicht gefunden worden; dagegen treten sie in ziemlich grosser Verbreitung im Thüringer Wald, der Rhön, dem Erzgebirge in Böhmen auf. Auch auf Java und Sumatra und anderen Sundainseln scheinen sie nicht selten zu sein.

Die Laven des Vesuv nehmen durch ihren Gehalt an Sanidin und Plagioklas neben vorherrschendem Leucit eine Mittelstellung ein zwischen den eigentlichen und den Leucitbasalten. Ihr ganz constanter Gehalt an Olivin unterscheidet sie aber von den Leucititen, z. B. des Albaner Gebirges (pag. 46) und den Tephriten. Solche olivinhaltigen, aber sonst doch den Tephriten sich nähernden Gesteine, wie sie auch auf der Insel Canaria und in der Umgebung des Laacher Sees vorkommen, wären nach ROSENBUSCH's Vorschlag als eine eigene Mittelgruppe zwischen Basalten und Tephriten zweckmässig durch die besondere Bezeichnung *Basanite* zu unterscheiden.

Der sogen. Hydrotachylyt, ein dunkelgrünbraunes Glas mit geringerem Gehalte an Kieselsäure, aber mehr Wasser als Tachylyt, vom Rossberg bei Darmstadt, kann wohl als ein Nephelinbasaltglas gelten.

36. Magmabasalt, Limburgit. Hierunter versteht man feldspathfreie, den Basalten gleichende Gesteine, die in einer vorwaltenden glasigen Basis Krystalle von Olivin und Augit enthalten, zu denen accessorisch Apatit, Hornblende, Magnetit hinzukommen.

Die Farbe und Menge der Glasbasis ist eine sehr wechselnde; man hat dunkle Magmabasalte mit braun gefärbtem, und lichte Magmabasalte mit gelbem oder lichtgrauem Glase unterschieden. In beiden Fällen zeigt die Glasbasis mikrolithische und krystallitische Entglasung (pag. 19). Die Limburgite zeigen oft auch Mandelsteinstructur.

Ihren Namen gab ihnen ROSENBUSCH von dem charakteristischen Vorkommen an der Limburg im Kaiserstuhl in Baden. Sehr verbreitet sind dieselben auch in Böhmen. Das sporadische Vorkommen von Nephelin und Leucit in Magma-basalten des letzteren Gebietes macht es wahrscheinlich, dass die Limburgite nicht nur als feldspathfreie Basalte, sondern auch als nephelin- und leucit-

freie Basalte angesehen werden können. Die glasige Basis vertritt in allen Fällen den charakteristischen Gemengtheil: die Thonerde-Alkalisilicate.

Krystallinische Schiefer.

37. Gneiss. Vom Granit unterscheidet sich der Gneiss nur durch die schiefrige oder meistens flaserige, nur unvollkommen schiefrige Struktur; die wesentlichen Gemengtheile beider Gesteine sind dieselben: Feldspathe, Quarz, Glimmer, Hornblende und Augit. Wenn auch das Quantitätsverhältniss dieser Gemengtheile in den Gneissen manchmal ein etwas anderes ist, wie in den Graniten, so ist doch für beide stets die Anwesenheit freien Quarzes und eines oder mehrerer Glieder der Thonerde-Alkalisilicate, der Feldspathe, und andererseits eines oder mehrerer Glieder der Magnesia-Eisensilicate charakteristisch. Eine scharfe Unterscheidung der Gneisse, die dem Gemenge nach echten Graniten und solcher, die dem Syenit entsprechen, ist noch nicht durchzuführen. Der zurücktretende Quarzgehalt ist hierbei das wesentlichste. Auch über die Beschaffenheit der Gemengtheile, ihre Mikrostruktur und andere physikalischen Verhältnisse gilt dasselbe wie bei den Graniten. Die bei diesen als Gemengtheile angeführten besondern Feldspatharten, der triklone Kalifeldspath oder Mikroklin und der aus der Verwachsung von Plagioklas in Orthoklas hervorgehende Mikropertit nehmen sogar in manchen Gneissen eine hervorragende Stelle ein. Eigentlicher Plagioklas ist dagegen im Allgemeinen im echten Gneiss seltener als in den echten Graniten. Jedoch giebt es auch plagioklasreiche Gneisse, die dann Uebergänge zu den dioritischen krystallinischen Schiefer bilden. BECKE beschreibt solche unter anderen von Marbach im niederösterreichischen Waldviertel.

Die Gneisse gehen bezüglich der Struktur einerseits in echte Granite, mit regellos körniger Anordnung der Gemengtheile über (Granitgneiss oder Gneissgranit), andererseits bei vollkommener schiefriger Struktur, bedingt in der Regel durch das Vorwalten eines lamellar, tafelförmig ausgebildeten Minerals, z. B. Glimmer oder Hornblende, und bei meist gleichzeitigem Zurücktreten von Quarz oder Feldspath in andere krystallinische Schiefer.

Bezüglich der chemischen Zusammensetzung zeigen die Gneisse Schwankungen, wodurch sie einerseits mehr mit echten Graniten (Kieselsäure ca. 75%), andererseits mit Syeniten (Kieselsäure nur ca. 65%) übereinstimmen. Die ersteren sind quarz- und feldspathreicher, die anderen dagegen reicher an Glimmer oder Hornblende. Nach Struktur und mineralogischen Gemengtheilen lassen sich verschiedene Arten der Gneisse unterscheiden.

Solche Strukturvarietäten sind:

Gewöhnlicher Gneiss, unvollkommen schiefrig durch Lamellen von Glimmer, die einzeln zwischen dem körnigen Quarz-Feldspathgemenge liegen. Wenn die Glimmerlamellen sich zu zusammenhängenden, ziemlich eben verlaufenden Lagen zusammenfügen, ist die Schieferung am vollkommensten. Wenn die Glimmerschuppen zwar reichlich, aber mit den Feldspath- und Quarzkörnern innig gemengt sind und das Gestein dünnplattig ist, nennt man solche Gneisse auch Schuppengneiss. Wenn die körnigen Gemenge von Quarz und Feldspath lauter einzelne linsenförmige Parthien bilden, welche von den Glimmerlamellen umsäumt werden, so dass auf dem Querbruche eine wellige Anordnung sichtbar wird, entstehen Flasergneisse. Sind die Gemengtheile in der Richtung der Schieferung streng angeordnet, so heisst das Gestein Stengelgneiss. Abwechselnd glimmerreiche und glimmerarme Lagen setzen die Lagengneisse zu-

sammen. Treten aus dem schiefrigen Mineralgemenge einzelne grössere, meist ellipsoidisch abgeplattete Orthoklasindividuen hervor, so nehmen die Gneisse eine porphyrtartige Struktur an und heissen dann auch wohl Augengneisse.

In allen diesen Varietäten steht die Form der einzelnen körnigen Gemengtheile in einer unverkennbaren Beziehung zur parallelfächig schiefrigen Struktur. Die einzelnen Mineralkörner besitzen oft eine abgeplattete, anscheinend gequetschte oder ausgewalzte Gestalt, welche auf stattgehabte, starke Pressungen in bestimmter Richtung im Gesteine hindeuten. Ganz besonders deutlich erscheinen dieselben z. B. bei einigen Augengneissen, wo die Feldspathaugen auseinander gepresst und durch Quarz und Glimmer wieder verkittet erscheinen. Oft sind solche Augen zu einzelnen Fasern verquetscht, ausgefrant und zerrissen und dann durch die Mineralneubildungen mit der umgebenden Masse wieder fest verwachsen. Die Gneisse sind ganz besonders reich an verschiedenen accessorischen Gemengtheilen, die oft so vorherrschend werden, dass sie den ganzen Charakter des Gesteines ändern.

Die gewöhnlichen nach den Gemengtheilen zu unterscheidenden Gneissvarietäten sind die folgenden:

Zweiglimmeriger Gneiss enthält neben dem dunklen Biotit stets auch hellen Muscovit in bedeutenderer Menge. Jedoch tritt der letztere dann nur in einzelnen, kleinen Schuppen auf. Der Feldspath ist oft zum grossen Theil Mikropertit.

Muscovitgneisse enthalten nur oder in überwiegender Menge den heller gefärbten Muscovit, Biotitgneisse den dunkler gefärbten Biotit, untergeordnet oft den einen Glimmer neben dem anderen. Die Biotitgneisse sind im Allgemeinen die verbreiteteren.

Als Syenitgneiss oder Hornblendegneiss werden diejenigen bezeichnet, in denen der Glimmer grösstentheils oder ganz durch Hornblende verdrängt ist. Zuweilen sind dieselben auch besonders plagioklasreich und bilden dann die schon erwähnten Uebergänge zu den Dioritschiefern. Jedoch kommen auch solche Gneisse vor, die mehr Plagioklas als Orthoklas, dabei aber doch nur reichlich Biotit enthalten. In diesen Plagioklasgneissen tritt accessorisch zuweilen ziemlich viel Turmalin auf.

Sehr viele Gneisse sind durch die reiche Gegenwart eines faserigen Minerals der Sillimanitgruppe: Sillimanit oder Fibrolith, ausgezeichnet, welches oft lagenweise die Schichtflächen bekleidet, oft regellos durch das Innere des Quarzfeldspathgemenges sich hindurchzieht und recht charakteristische büschelförmige Aggregate bildet. In diesen Fibrolithgneissen ist Granat ein verbreitetes accessorisches Mineral.

Durch einen oft ziemlich bedeutenden Gehalt an einem lichtgrünen Augit sind die Augitgneisse charakterisirt. Neben Augit erscheint in der Regel auch Biotit und Hornblende. Plagioklasreichere Varietäten dieser Augitgneisse bilden Uebergänge zu den Diabasschiefern. Diese Augitgneisse enthalten oft einen ziemlich hohen Betrag von kohlen-saurer Kalkerde, der die Gesteine imprägnirt. Damit in Verbindung steht auch das Vorkommen von kalkreichen Silicaten, dem Augit selbst und dem Skapolith, wie es BECKE von Augitgneissen des niederösterreichischen Waldviertels beschreibt.

Im Cordieritgneiss erscheint an Stelle des dunklen Glimmers blauer Cordierit, in den Eisenglimmergneissen ist statt des Glimmers schuppiger Eisenglanz vorhanden. Graphitgneisse enthalten anstatt des Glimmers blättrigen Graphit.

Im Protogingneiss, der in den Alpen in grosser Verbreitung auftritt, ist

neben dunkelgrünem Glimmer ein hellgrünes, talkartiges Glimmermineral vorhanden; in den Chloritgneissen tritt Chlorit an die Stelle des Glimmers und geht auch wohl grösstentheils unmittelbar aus jenem hervor.

Von verbreiteten accessorischen Gemengtheilen sind ausser den schon angeführten noch zu nennen: Epidot, Zirkon, Rutil, Apatit, Magnetit, Pyrit. Die beiden letztgenannten Erze treten häufig als Imprägnation, als dichte, zonenweise Anhäufung von Erzpartikelchen auf, man bezeichnet diese Vorkommen als Fallbänder. Sie können parallel oder quer zur Gesteinsschieferung gerichtet sein.

Die Gneisse sind in vielen Fällen deutlich geschichtete Gesteine und auch den Schichten anderer krystallinischer Schiefer parallel eingeschaltet. Die Schichtung geht im Allgemeinen der Schieferung parallel, jedoch ist auch quer zu jener verlaufende, falsche oder transversale Schieferung beobachtet worden. Einzelne Gneisse aber scheinen dennoch als Eruptivgesteine aufgefasst werden zu müssen. Man kann daher auch geologisch zweierlei Arten von Gneiss unterscheiden, die alten primitiven oder Urgneisse, die in den mächtigen Schichtencomplexen der sogen. laurentischen Gneissformation auftreten und die jüngeren Gneisse, welche hier und da über versteinierungsführenden Schichten, z. B. der devonischen Formation gelagert sind oder als Eruptivgneisse erscheinen, die jüngere Formationen durchbrochen haben.

38. Granulit. Unter diesem Namen fassen wir alle schiefrigen Gesteine zusammen, die bei einer den Gneissen im Allgemeinen entsprechenden Zusammensetzung aus Quarz, Orthoklas, Plagioklas, wenig Glimmer oder Hornblende, eine kleinkörnige bis dichte Struktur besitzen. Sie können demnach fitglich als deutlich schiefrig entwickelte Mikrogranite bezeichnet werden und bilden somit Uebergänge zu den porphyrisch entwickelten Gneissen.

Der Orthoklas zeigt in diesen Gesteinen ganz besonders häufig die Struktur und Verwachsung des Mikroperthlits. Derselbe macht in der Regel mehr als die Hälfte der Gesteinsmasse aus. Der Quarz tritt gegen ihn zurück. Biotit fehlt oft vollständig, ist in anderen Granuliten aber reichlich vorhanden. Als ganz besonders charakteristisch muss das Auftreten des Granates in den Granuliten bezeichnet werden, der in einzelnen Krystallen oder Körnern von Hirsekorn- bis Hanfkorngrösse im dichten Feldspathquarzgemenge steckt. Auch kleine Bündel von Fibrolith fehlen in den Granuliten nicht. Neben diesen erscheint schön blau gefärbter Cyanit und in weiter Verbreitung braunrother Rutil.

Die chemische Zusammensetzung der Granulite entspricht so ziemlich der der Granite oder kieselsäurereicherer Gneisse. Als Mittel kann ungefähr gelten: SiO_2 74,5, Al_2O_3 10,7, FeO , Fe_2O_3 5,6, CaO 2,2, K_2O 4,0, Na_2O 2,5%. Spec. Gew. = 2,6.

Neben ausgezeichneter Schieferung zeigt der Granulit auch deutliche Schichtung und erscheint als conform eingelagertes Glied in den Schichtencomplexen der Gneisse und krystallinischen Schiefer.

39. Hälleflinta. Ein dichtes, felsitisch aussehendes Gestein, das unter dem Mikroskope auch manche charakteristische Erscheinung der Grundmasse der echten Porphyre zeigt, meist aber aus einem mikrogranitischen oder krypto-krystallinischen Gemenge innig mit einander verflüsselter Feldspath- und Quarzkörnchen besteht, dem feine Glimmer- oder Chloritschüppchen beigemengt sind. In abwechselnden Lagen zeigt das Gestein verschiedene (braunroth, grau, grün, gelb) Farbentöne und daher eine bandartige Streifung auf dem Querbruche. Als Cornubianit hat man einen dichten Gneiss mit undeutlicher Schieferung

bezeichnet, der ebenfalls durch abwechselnd verschiedene Lagen gebändert erscheint. Von der Hällefinta ist er nicht wesentlich verschieden, beide sind nichts anderes als ein felsartig oder mikrogranitisch gewordener Gneiss. Der Cornubianit erscheint meist an der Grenze des Gneiss gegen den Granit; die Hällefinta bildet Uebergänge in den laurentischen Gneiss Skandinaviens und wechsellagert mit demselben.

40. Orthoklasporphyroide. Diese stehen zu den Gneissen in einer ganz analogen Beziehung wie die Quarzorthoklasporphyre zu den Graniten. In einer dichten, felsähnlichen Grundmasse, die durch parallel angeordnete Blättchen von Glimmer eine schiefrige oder fasrige Struktur erhält, liegen als porphyrisch hervortretende Einsprenglinge Körner oder Krystalle von Quarz und Orthoklas. Durch Zurücktreten der Glimmerblättchen gehen die schiefrigen Gesteine in solche von dem massigen Aussehen wirklicher Quarzporphyre über, andererseits durch Verschwinden der Einsprenglinge bei einem mehr gleichmässigen Korne des Mineralgemenges in Gneisse oder Granitgneisse. Die ausgeschiedenen Quarz- und Feldspathindividuen besitzen ganz die Beschaffenheit dieser Minerale in den Gneissen oder Graniten.

Die sogen. Augengneisse gehören z. Th. auch hierher. Die darin liegenden Feldspathaugen sind grösstentheils Karlsbader Zwillinge. Auch die als Mikroklin bezeichneten Feldspathe sowie Mikroperthit kommen in ziemlicher Verbreitung vor.

Echte Orthoklasporphyroide bilden im Osthazze und auf der Halbinsel Michigan untergeordnete Glieder der älteren sedimentären Schichtenreihe.

41. Dioritschiefer. Amphibolit. Als Dioritschiefer im Allgemeinen sind solche Gesteine zu bezeichnen, die bei einer körnig-schiefrigen oder streifigen Struktur wesentlich aus dunkler Hornblende und aus Plagioklas zusammengesetzt sind. Sie erscheinen demnach als die schiefrigen Aequivalente der Diorite und enthalten wie diese mehr oder weniger Quarz. Wenn die Hornblende vorwaltet, dagegen der Plagioklas zurücktritt, gehen die eigentlichen Hornblendeschiefer oder Amphibolite daraus hervor.

Auch bei den Dioritschiefern schwankt die Struktur zwischen mehr gleichmässig körnigen und einer lagenweise etwas verschiedenen, daher streifigen Ausbildung. Als accessorische Gemengtheile treten in ihnen auf Orthoklas, Granat, Titanit, Apatit und Titaneisen, seltener auch Magnetkies.

Tritt neben der Hornblende auch Biotit in grösserer Menge in den Gesteinen auf, so bilden sie Uebergänge in plagioklasreichen Biotitgneiss. Solche Gesteine besitzen in der Regel auch eine mehr körnig-flasrige, granit-gneissähnliche Struktur.

Für die eigentlichen hornblendereichen Amphibolite ist ganz besonders das überaus reichliche Auftreten des Granat charakteristisch: Granatamphibolite. Dabei erscheint auch Quarz etwas häufiger. In diesen Gesteinen tritt besonders die eigenthümliche an die meist rundlichen Granatkörner anknüpfende Struktur auf, deren schon bei den granatführenden Olivingesteinen in den Eklogiten (pag. 40) Erwähnung geschah. Die Granatkörner fungiren als Strukturcentra sowohl für Amphibol als auch für das Quarzfeldspathgemenge, welche demnach jene in radial struirten oder pegmatitisch verwachsenen Zonen umsäumen. Andere Amphibolite enthalten neben Hornblende auch ein augitisches Mineral, das der Varietät Salit nach seiner lichtgrünen Beschaffenheit zu entsprechen scheint: Salitamphibolit. In anderen Fällen zeigt der Augit die diallagartige Beschaffenheit: Diallagamphibolit. Auch Zoisit bildet einen Gemengtheil gewisser Am-

phibolite, wie sie z. B. im niederösterreichischen Waldviertel von BECKE beschrieben worden sind.

Dioritschiefer sind fast in allen Gebieten der krystallinischen Schichtenreihe vorhanden und wechsellagern in denselben mit Gneissen und Glimmerschiefern, so z. B. in dem Gneissgebirge der hohen Eule in Schlesien, in Nieder-Oesterreich, im Fichtelgebirge u. a. Gegenden.

42. Diabasschiefer. Die schiefrigen Aequivalente der massigen Diabase, des Mineralgemenges Plagioklas-Augit, sind weniger häufig als die Dioritschiefer. Sie zeigen in der Regel eine feinkörnige bis dichte Struktur, dabei aber ziemlich vollkommene Schieferung. Augitführende Plagioklasgneisse (pag. 53) bilden Uebergänge der Diabasschiefer zu den echten Gneissen. Die Diabasschiefer pflegen stark mit kohlensaurer Kalkerde imprägnirt zu sein, die vornehmlich aus der Zersetzung der kalkerdehaltigen Silicate des Augites hervorgegangen ist. Damit steht auch die secundäre Neubildung von Epidot in diesen Gesteinen in Verbindung.

Auch von den durch das Auftreten von Diallag oder eines rhombischen Pyroxen charakterisirten Gabbro's und Noriten finden sich schiefrige Aequivalente in den Gabbroschiefern und schiefrigen Noriten in Sachsen, Norwegen u. a. Gebieten.

Diese Gesteine bilden dann ebenfalls eingelagerte Glieder der krystallinischen Schieferschichten.

43. Trappgranulite. Entsprechend den eigentlichen Granuliten erscheinen als die mikrogranitischen Aequivalente der schiefrig ausgebildeten Gesteine des Diorit- oder Diabasgemenges, gewisse den Granuliten in der Struktur vollkommen gleichende Gesteine, die aber bei einer bedeutend basischeren Zusammensetzung, (jene 74,5% SiO_2 , diese 52,3%), statt der Alkalien grössere Mengen von Kalkerde und Magnesia enthalten, reich sind an Magneteisenerz und aus einem feinkörnigen Gemenge von Plagioklas und Quarz, Hornblende, Augit oder Glimmer mit mehr oder weniger reichlichem Granat bestehen, welches Gemenge eine lagenförmige Anordnung besitzt. Deutlicher tritt die Schieferung mit der Verwitterung der Gesteine hervor.

Solche Trappgranulite erscheinen in Sachsen in vielfach wiederholter Wechsellagerung mit den sauren, normalen Granuliten. Auch unter den dichten sogen. Felsiten Schottlands finden sich grün gefärbte Gesteine, die diesen Trappgranuliten vollkommen gleichen.

44. Aphanitschiefer. Diese äusserlich homogen, hornsteinartig und felsit-ähnlich erscheinenden Gesteine entsprechen der als Hälleflint bezeichneten felsitartigen Ausbildung der Gneisse, bei einer mineralogischen und chemischen Zusammensetzung, die den Dioriten und Diabasen entspricht. Sie besitzen meist eine grüne Farbe, erscheinen wie die Hälleflinta gebändert, graue und grüne Lagen wechseln ab, und führen als charakteristischen Gemengtheil neben Quarz und Plagioklas fasrige Hornblende oder Augit; wie es scheint in den bisher untersuchten, hierhin gehörigen Gesteinen meist beide Minerale zugleich. Daneben pflegen sie auch Titanit zu enthalten. Ihnen gleichen die am Contact mit Dioriten und Diabasen auftretenden grünen Hornsteinschiefer (cornes vertes), die im Harz und in der cambrischen Formation des Maconnais in Frankreich, auch in derselben Formation in Irland und in Asturien vorkommen und z. Th. als schiefrig gewordene Diabase z. Th. als metamorphosirte sedimentäre Schiefer anzusehen sind.

45. Plagioklasporphyroide. Als porphyrische Aequivalente der Diorit-

und Diabasschiefer können die Gesteine gelten, welche bei einer combinirt schiefrig-porphyrischen Struktur in einer feinkörnigen bis dichten, felsitähnlichen Grundmasse ausgeschiedene grössere Krystalle von Plagioklas und Quarz führen. Der Plagioklas, schöne Krystalle mit scharfer Zwillingbildung zeigend, ist als solcher an der meist deutlich sichtbaren Zwillingstreifung zu erkennen; er besitzt in einigen Fällen die Zusammensetzung des Albites, so z. B. in den Porphyroiden von Mairus in den Ardennen. Die eigentliche Grundmasse, gelblich, grünlich oder grauschwarz gefärbt, ist in der Regel reich an einem Glimmermineral, entweder einem Chlorit oder dem sogen. Sericit (Sericitporphyroide im Harz und Taunus).

In manchen Fällen gleichen diese Porphyroide in Handstücken vollkommen den massigen Porphyriten, erst in grösseren Stücken oder an den anstehenden Felsen tritt die schiefrige Struktur sichtbar hervor. Sie ist in manchen Fällen gewiss erst an eigentlich massigen Gesteinen durch mechanische Pressung entstanden.

46. Glimmerschiefer. Der Glimmerschiefer ist ein schiefriges Aggregat von Quarz und Glimmer, bei gänzlichem Zurtücktreten des Feldspathes. Derselbe fehlt nie ganz, namentlich nicht in den dunklen, aus Quarz und Biotit bestehenden Glimmerschiefern; die Muscovitglimmerschiefer enthalten oft nur ganz geringe Spuren von Feldspath. Die einen hellfarbigen Kaliglimmer enthaltenden Glimmerschiefer sind die verbreiteteren. Das Quantitätsverhältniss von Quarz und Glimmer ist ein durchaus wechselndes, einerseits giebt es Gesteine dieser Gruppe, die fast nur aus Glimmer, andere, die fast nur aus Quarz bestehen (Quarzschiefer). Oft wechseln die Minerale lagenweise ab, meist steckt der Quarz vom Glimmer umhüllt in der Gestalt ellipsoidischer Körner im Gestein und wird dann erst auf dem Querbruche sichtbar.

Die Farben hängen von der Farbe des Glimmers und der Menge desselben ab. Nach dem grösseren oder geringeren Gehalte an Quarz schwankt die Zusammensetzung, besonders der Gehalt an Kieselsäure von 40—80%.

Als ein charakteristischer, fast nie fehlender Gemengtheil der Glimmerschiefer ist der Granat zu bezeichnen. Meist mit dem Glimmer verwachsen sind Erze: Eisenglanz, Magnetit und Titaneisen häufig. Turmalin, Staurolith, Cyanit, Fibrolith, Epidot, Chlorit, Talk, Graphit, Pyrit, Apatit, Zirkon, Rutil sind ausserdem als accessorisch, mehr oder weniger reichlich auftretende Gemengtheile zu nennen. Treten dieselben oder besondere Glimmervarietäten besonders reichlich auf, so erhalten dann diese Schiefer darnach eigene Benennung. Solche Varietäten der Glimmerschiefergruppe sind z. B.:

Paragonitglimmerschiefer. Der Glimmer ist ein Natronglimmer (Paragonit) von hellgelber oder weisser silberglänzender Farbe; die schönen Staurolith- und Cyanitreichen Gesteine auf der Südseite des St. Gotthard gehören hierhin.

Sericitglimmerschiefer. Lagen von hornsteinartigem Quarz wechseln mit solchen eines Gemenges von Sericit, Perlglimmer und Chlorit ab.

Amphilogitschiefer, ein talkreicher, feinschuppiger Glimmerschiefer des Zillerthales mit nur 40% Kieselsäure.

Kalkglimmerschiefer mit Lagen oder linsenförmigen Parthien von körnigem Kalkspath.

Quarzschiefer: wenige dünne Glimmerlagen trennen vorwaltende Quarzlagen. Ist das Glimmermineral Talk, so entstehen Uebergänge zu den Talk-schiefern.

Itacolumit ist ein aus Quarz und hellgelbem Glimmer bestehendes Gestein,

das in Folge der Anordnung der Glimmerlamellen eine gewisse Biegsamkeit besitzt (Gelenkquarz).

Die Glimmerschiefer sind deutlich geschichtet und wechsellagern mit anderen krystallinischen Schiefern, mit Thonschiefern, Kalksteinen u. a.

47. Phyllite. Thonglimmerschiefer. Diese sind ausgezeichnet dünnplattige, schiefrige Gesteine von feinkörniger oder dichter Struktur, meist dunklen Farben und einem durch die Glimmerlamellen bedingten seidenartigen Glanz auf den Schieferungsfugen. Sie können als äusserst feinkörnige, dichte Glimmerschiefer bezeichnet werden. Die mineralogische und chemische Zusammensetzung ist eine recht schwankende.

Unter dem Mikroskope sind zahlreiche Kryställchen wahrzunehmen, die z. Th. auch schon makroskopisch sichtbar werden. Ueberhaupt bestehen die Phyllite aus zweierlei Arten von Bestandtheilen, aus klastischen und krystallinischen, aus allogenen und authogenen Elementen (pag. 15). Das regelmässige Auftreten gewisser Minerale charakterisirt besonders einige Thonglimmerschiefer, die als umgewandelte gewöhnliche Thonschiefer in der Umgebung und im Contact mit Eruptivgesteinen aufzutreten pflegen. Hierher gehören die Fleck-, Knoten-, Frucht- und Garbenschiefer, in denen eigenthümlich gestaltete Concretionen zahlreich inne liegen; die Chiasolith-, Andalusit-, Staurolith-, Ottrelit-, Chloritoidschiefer u. a. Die Sericitschiefer sind dichte oder sehr feinkörnige Sericitglimmerschiefer.

48. Thonschiefer. Die Thonschiefer sind ausgezeichnet schiefrige, verschieden, aber meist dunkel gefärbte Gesteine, die ebenfalls neben dem sehr feinkörnigen Trümmermaterial auch deutliche krystalline Elemente in der Gestalt zahlloser winziger Nadelchen enthalten, deren Zugehörigkeit zum Rutil festgestellt werden konnte. Die fast allgemeine Verbreitung der Titansäure findet darin einen neuen Beleg. Schuppen von Glimmer und Eisenglanz, grössere Quarzkörner und Calcit, zahlreiche organische Reste, Pyrit und in Schnüren und Adern vorzüglich Quarz und Kalkspath sind in allen Thonschiefern verbreitet. Thonschiefer treten besonders in den älteren sedimentären Formationen im Silur und Devon in mächtiger Entwicklung auf. Dach-, Tafel-, Griffel-, Wetz-, Zeichenschiefer sind blosse Strukturvarietäten.

An kohligter Substanz reiche dunkle Schiefer sind die sogen. Alaunschiefer. Sie enthalten meist ziemlich viel Pyrit und daher gehen aus ihrer Zersetzung Eisenvitriol und Alaun hervor.

Als Schieferthon bezeichnet man die noch nicht vollständig erhärteten, daher z. Th. noch lehmig oder thonig beschaffenen Gesteine, welche die vollkommene Schieferung der Thonschiefer besitzen. Auch in diesen finden sich die vorher erwähnten winzigen krystallinen Elemente. Thonschiefer und Schieferthone sind durch ganz allmähliche Uebergänge verbunden.

49. Sandsteine. Die Sandsteine sind Aggregate von vorwiegend Quarzkörnern, die durch ein mehr oder weniger festes Bindemittel cämentirt sind. Das Bindemittel ist selbst entweder ein vorherrschend aus krystallinischer oder amorpher Kieselsäure bestehendes, oder es ist ein kalkiges oder thoniges, letzteres meist aus sehr fein zermalmtem Gesteinstrümmermaterial gebildet. Sowohl in dem Bindemittel als auch zwischen den einzelnen Körnern, erscheint besonders häufig licht gefärbter Glimmer, der stets als ein neugebildetes Product in diesen Gesteinen charakterisirt ist. Auch die sogen. Grünerde oder der Glaukonit tritt in den Sandsteinen als Bindemittel auf und ist aus der Zersetzung der vorhandenen Mineraltrümmer hervorgegangen. Als ursprüngliche klastische Bestand-

theile gesellen sich zuweilen zum Quarz reichlich Feldspathbruchstücke. Solche Sandsteine werden Arkosen genannt.

Man unterscheidet zahlreiche Varietäten von Sandsteinen in den verschiedenen Formationen, theils nach diesen, nach den durch bestimmte Versteinerungen charakterisirten Abtheilungen, theils nach der besonders hervortretenden mineralogischen Beschaffenheit benannt. Alle Sandsteine sind deutlich geschichtete Gesteine; die quaderförmige Absonderung der Schichtenbänke bedingt die charakteristischen ruinen- und festungsartigen Felsformen, die oft zu seltsamen Felsenlabyrinthen sich gestalten. So z. B. die bekannten »Adersbacher Felsen« an der Grenze von Schlesien und Böhmen.

Wenn die abgerundeten Körner der Sandsteine eine gewisse Grösse erlangen, gehen daraus die Conglomerate hervor, die nach der petrographischen Beschaffenheit der in ihnen verkitteten Trümmer und Rollstücke sehr verschiedene Beschaffenheit annehmen können.

Monogene Conglomerate nennt man solche, deren Bruchstücke nur von einem Gesteine herkommen, polygene solche, in denen Trümmer verschiedenartiger Gesteine gemengt vorkommen.

Ganz besonders charakteristische Conglomerate sind die sogen. Puddingsteine. Rundliche Feuersteinrollstücke erscheinen durch ein sehr festes quarziges Bindemittel verkittet.

Die Nagelfluh der Schweiz ist ein polygenes Conglomerat von Sandsteinen, Quarziten, krystallinischen Silicatgesteinen, welche durch ein kalkig-thoniges Bindemittel verbunden sind. Die rundlichen Geschiebe ragen wie Nagelköpfe an den Felswänden aus dem Gesteine hervor, daher sein Name.

Breccien sind wie schon früher (pag. 16) bemerkt, von Conglomeraten nur durch die scharfkantige, eckige Form der verkitteten Gesteinsfragmente unterschieden. Knochenbreccien sind in der Regel mit einem lockeren, kalkig-thonigen Bindemittel einigermaassen wieder verfestigte Agglomerate von verschiedenartigen Knochen und Schalen von Wirbelthieren und Conchylien. Eine solche Knochenbreccie ist auch das sogen. Bonebed.

50. Tuffe. Tuffe sind Agglomerate grösserer oder kleinerer vulkanischer Auswürflinge oder Aschen, die später durch ein neugebildetes Bindemittel mehr oder weniger verfestigt und in ihrer Beschaffenheit mannigfaltig umgewandelt worden sind. Sie bilden entweder durch lediglich subaerische Ablagerung, indem sie vom Vulkane ausgeschleudert, aus der Luft in weitem Umkreise niederfallen, oder durch wirkliche Sedimentirung, indem sie unter Wasserbedeckung hervorbrechend, im Wasser niedersinken, stets deutlich geschichtete, oft sehr mächtige Gesteinsbänke.

Das Material der Auswürflinge entspricht seiner mineralogischen Zusammensetzung nach den festen Gesteinen, den Laven, die demselben vulkanischen Herde entstammen. So sind die meisten älteren und jüngeren Eruptivgesteine von Tuffen begleitet, die aus Trümmermaterial bestehen, das mit jenen Gesteinen im Grossen und Ganzen petrographisch identisch ist. Hiernach pflegt man denn auch die Tuffe zu bezeichnen als: Porphyrtuffe, Diabas-, Trachyt-, Phonolith-, Basalttuffe u. a. Die sogen. Felstic oder Greenstone ashes der Engländer sind ebenfalls solche Tuffe, jene den Quarzporphyrtuffen, diese den Schaalsteinen entsprechend. Unter diesem Namen versteht man die in Nassau auftretenden zum Diabas gehörigen Tuffe, die conglomerat- oder breccienartig, oft auch feinkörnig dicht entwickelt, in der Regel stark mit Kalkcarbonat imprägnirt sind, das aus der Zersetzung ihrer Gemengtheile entstand.

Von besonderen Arten solcher Tuffe sind noch zu nennen:

Palagonittuff (pag. 50), ein Gemenge von Gesteins- und Schlackenbruchstücken mit zahlreichen, fast wie ein Bindemittel erscheinenden Parthien eines rothbraunen, wasserhaltigen Glases, in dem zahlreiche Mikrolithe von Plagioklas und Olivin ausgeschieden sind. Die braune Glasmasse zeigt auffallende Umwandlungerscheinungen, die z. Th. auf die direkte Einwirkung des Wassers bei der Eruption zurückzuführen, denn diese Tuffe sind submariner Entstehung, z. Th. aber auch erst die Folge secundärer Umwandlungsprocesse sind. Die braune colophoniumähnliche Masse des vulkanischen Glases in diesen Tuffen ist oft der überwiegende Bestandtheil. Es erhielt seinen Namen Palagonit von Palagonia im Val di Noto in Sicilien. Aehnliche Tuffe finden sich in Nassau, in Island und anderen Gegenden. Sie pflegen immer von basaltischer Beschaffenheit zu sein.

Bimsteintuffe und Bimsteinbreccien kommen im Gebiete der rheinischen Vulkane ganz besonders im Rheinthale bei Neuwied in grosser Ausdehnung und Mächtigkeit vor. Sie bestehen aus abwechselnden Schichten von lockerer oder mehr verfestigter Beschaffenheit (letztere die sogen. Britzbänder), und sind Agglomerate von Bimstein und andern vulkanischen Gesteinsbrocken, von Schiefercherben, losen Krystallen von Augit, Glimmer u. A.

Sehr feinkörnige Tuffe derselben mineralogischen Zusammensetzung sind auch die sogen. Trasse oder Ducksteine desselben Gebietes. Während ein Theil derselben als lediglich subaerische Bildung anzusehen ist, sind andere von ihrer ersten Lagerstätte durch erneuerten Transport durch Wasserfluthen fortgeführt, zerrieben und an anderen Stellen zusammengeschwemmt worden (z. B. im Brohlthale). In einer besonderen Art dieser Tuffe finden sich weisse verwitterte Leucite. Diese sogen. Leucittuffe stehen in Beziehung zu den Phonolithen jenes Gebietes. Leucittuffe sind auch in Mittel-Italien verbreitet. Alaunstein ist ein durch Einwirkung von Schwefelsäure mit Alunit (s. d.) imprägnirter Trachyt oder Bimsteintuff, der im Mont Dore in Frankreich, bei Tokai in Ungarn, zu La Tolfa in Toskana vorkommt.

Sind unter den einen Tuff zusammensetzenden vulkanischen Auswürflingen zahlreiche lose Krystalle z. B. Augit, Hornblende, Glimmer u. a., die oft in ungeheurer Menge von dem Vulkane ausgeworfen werden, so erhält der Tuff ein krystallinisches, porphyrtartiges Aussehen. Das ist z. B. der Fall bei dem sogen. Peperino des Albaner Gebirges bei Rom, in dessen feinkörnigem Gemenge Krystalle von Augit, Glimmer, Leucit, Magneteisen wie ausgeschieden inne liegen, neben diesen Krystallen aber auch zahlreiche, verschiedenartige eckige Gesteins-trümmer.

Die Bindemittel, welche die Verfestigung der Tuffe bewirken, sind von verschiedener mineralogischer Beschaffenheit, aber fast ohne Ausnahme aus der Verwitterung des Trümmermaterials der Tuffe selbst entstanden. Man kennt Tuffe mit kieseligem, thonigem, kalkigem, aragonitischem, oder zeolithischem Bindemittel.

Lose vulkanische Auswürflinge, Blöcke, sogen. vulkanische Bomben, Lapilli, Puzzolani, vulkanische Aschen oder Sande sind dasselbe Material, das in den Tuffen in einem später verfestigten Zustand erscheint. Diese losen Schuttmassen um die Vulkane erläutern daher auch die Bildung und Verbreitung der Tuffe.

Als Reibungsbreccien werden vulkanische Trümmergesteine anderer Art bezeichnet. Bei diesen ist das Bindemittel ein Eruptivgestein oder eine Lava, welche eckige Bruchstücke benachbarter, älterer Gesteine verkittet, die das

empordringende Eruptivgestein von diesen letzteren durch gewaltsame Zerkümmung losgerissen hat. Nach der Beschaffenheit des als Bindemittel auftretenden Gesteines werden sie bezeichnet z. B. Basaltbreccie, Porphyrbreccie u. a.

51. Thone. Aus der Zersetzung von Silicatgesteinen gehen verschiedenartige Producte hervor, die im Wesentlichen als wasserhaltige Silicate der Thonerde, gemengt mit andern Silicaten, mit Carbonaten und mit Quarz zu bezeichnen sind. Die reinste Varietät dieser Thone ist der Kaolin, meist von fast ganz weisser Farbe, oft durch geringe Mengen von Eisenoxyd gelb oder braun gefärbt; eine erdige, zerreibliche Masse, die unter dem Mikroskope eine Zusammensetzung aus verschiedenartigen, auch krystallinischen Partikeln erkennen lässt. Der Kaolin ist das wichtigste Material für die Porzellanfabrikation. Er geht aus der Zersetzung der orthoklathaltigen, granitischen Gesteine hervor, die oft *in situ* mit Beibehaltung ihrer Struktur in Kaolin sich umwandeln.

Thone sind nur weniger reine Kaoline, meist durch Eisenoxyde braun oder roth, durch Eisenoxydulsilicate grün, durch Pyrit oder kohlige Substanzen grau oder schwarz gefärbt. Lehm ist durch Quarzsand, neugebildeten Glimmer und Eisenoxyd verunreinigter Thon. Nach ihrer Verwendung oder ihrem Gehalte an besonders wichtigen Mineralen oder ihrer genetischen Beziehung zu gewissen Gesteinen werden verschiedene Thone unterschieden: Töpferthon, Walkerde, Salzthon, Alaunthon, Basaltwacke (pag. 49), Septarienthon u. a.

Löss (Bd. I. pag. 77) ist ein weit verbreiteter ganz besonders durch einen Kalkgehalt ausgezeichneter Thon, welcher zahlreiche Mergelconcretionen, die sogen. Lösskindel und charakteristische Landschnecken, Säugethierreste u. dergl. enthält.

52. Sand, Kies, Gerölle, Geschiebe sind lose Anhäufungen von Gesteinsbruchstücken von verschiedener Grösse, die von ihrer ursprünglichen Lagerstätte fortgeführt und an anderem Orte niedergelegt worden sind. Wasser oder Eis haben diesen Transport bewirkt. Auch der Wind vermag Sandanhäufungen hervorzurufen (Bd. I. pag. 77). Da unter allen Gemengtheilen der Gesteine der Quarz eines der widerstandsfähigsten und härtesten ist, so ist es ganz natürlich, dass er in diesen Gesteinen, die die Trümmer älterer Gesteine sind, eine ganz vorherrschende Rolle spielt. Neben ihm erscheinen fast immer nur untergeordnet mannigfache Mineralbestandtheile: Glimmersand, Magnet- oder Titaneisensand, Arkosesand (mit Feldspath), Glaukonitsand u. a.

Durch Verfestigung vermittelt eines Bindemittels werden aus losen Sanden Sandsteine, aus Gerölleanhäufungen Conglomerate und Breccien.

IV. Entstehung der Gesteine.

Nach ihrer Bildung lassen sich die Gesteine natürlich nur soweit in bestimmte Gruppen bringen, als ihre Entstehung überhaupt feststeht. Da dieses für eine sehr wichtige Gruppe, die der granitischen Gesteine und krystallinischen Schiefer noch keinesweges der Fall ist, so kann für diese nur hervorgehoben werden, dass bei der so vollkommenen Uebereinstimmung ihrer mineralogischen Bestandtheile es kaum anders denkbar ist, als dass auch die Prozesse ihrer Entstehung viel Gemeinsames haben. In dem Artikel »Metamorphismus« wird insbesondere auf die Vorgänge der Umbildung echter Sedimente in krystallinische Schiefer eines Näheren einzugehen sein. Es wird auf diesen Artikel verwiesen.

So viel aber scheint für die ganze Gruppe der granitischen Gesteine und ihre porphyrischen und glasigen Modificationen doch schon als feststehend gelten zu können, dass sie im Wesentlichen als Erstarrungsproducte schmelzflüssiger

Magmen anzusehen sind, in denen allerdings im Vergleiche mit den heutigen Laven das Wasser eine viel bedeutendere, im Einzelnen noch keinesweges ganz aufgeklärte Rolle gespielt hat. Die Uebereinstimmung in der mineralogischen Constitution zwischen den krystallinisch-massigen Gesteinen des Granittypus und den krystallinischen Schiefergesteinen lässt ferner vermuthen, dass die Prozesse der Bildung beider Arten von Gesteinen eine grosse Analogie besessen haben müssen. Wenn sie demnach auch als *hydatopyrogene* oder vielleicht noch besser als *hydatothermogene* bezeichnet werden können, so müssen doch bezüglich der einzelnen Bedingungen und Vorgänge diese Gesteine einstweilen noch als *kryptogene* gelten.

Die übrigen Gesteine lassen sich nach ihrer Entstehung in folgende Gruppen bringen:

I. Pyrogene Gesteine.

a) Aus Magmen erstarrt, die den heutigen schmelzflüssigen Laven gleichen, und wie diese auf Spalten und Schloten an die Oberfläche der Erde traten und sich dort stromförmig ergossen. Die Modificationen der Erstarrung bedingen die verschiedenen Arten der Ausbildung, körnig, porphyrisch, glasig; mit der Erstarrung verbundene Gasentwicklung, die mehr oder weniger blasige, schaumige Struktur.

Von den Gesteinen älterer, vortertiärer Entstehung gehören hierher: Die Quarzporphyre, Pechsteine, Diorite, Diabase, Melaphyr, Gabbros, Norite, Olivinegesteine, von Gesteinen jüngerer, tertiärer und posttertiärer Entstehung: Die Andesite, Tephrite, Basalte, Nephelin- und Leucitgesteine, die Trachyte, Phonolithe und die Pikrite.

b) Aus vulkanischen Auswurfsmassen von magmatischer Erstarrung gebildete Agglomerate: Tuffe, Conglomerate, Breccien der verschiedenen obigen Gesteine.

II. Hydatogene Gesteine.

Gebildet durch chemische Ausscheidung aus wässrigen Lösungen oder chemische Umwandlung durch solche. (S. Art.: Chem. Prozesse in d. Geologie. I. pag. 127.)

a) Halogene Gesteine. Präcipitirte Salze in Wasserbecken.

1. Leicht lösliche Salze: Steinsalz und die begleitenden Salze: Carnallit, Kalisalze etc.

2. Weniger leicht lösliche Salze: Gyps, Anhydrit, Kalkstein, Spatheisenstein, Dolomit.

Bei den meisten Kalksteinen hat die Beihülfe der Organismen (s. u.) die Kalkausscheidung eingeleitet; gleichzeitig und nachher erfolgte aber auch eine chemische Ausscheidung deutlich krystalliner Elemente oder auch eine moleculare Umlagerung zu krystalliner Ausbildung in solchen Kalksteinen, die ursprünglich nur von Organismen gebildet wurden.

3. Schwer lösliche Minerale: Kieselsäure, vorzüglich als Bindemittel in den deuterogenen Gesteinen.

b) Hydatometamorphe Gesteine. Gebildet durch Umwandlung anderer Gesteine unter dem Einflusse von Lösungen: Dolomite aus Kalksteinen hervorgegangen, Kaoline u. a. Thone aus Silicatgesteinen, Serpentin aus Magnesia-silicate enthaltenden krystallinischen Gesteinen, Brauneisensteine aus Spatheisensteinen u. a.

c) Concretionäre Bildungen durch Abscheidung aus Quellen und Wasserbecken, die mit solchen in Verbindung stehen:

1. Incrustationen: Kalksinter, Travertin, Kieselsinter, Raseneisenstein u. a.
2. Concretionen; Accessorische Bestandmassen in verschiedenen Gesteinen: Gyps-, Pyrit-, Baryt-, Mergelknollen u. a.
3. Oolithe. Sphärische Concretionen aus auffallenden Mineralquellen: Carlsbader Sprudel- oder Erbsensteine, Rogensteine und Oolithe.
4. Secretionen. Gangförmige Ausscheidungen von Mineralen: Quarz, Kalkspath, Baryt u. a.; Erzgänge z. Th.; Ausfüllung präexistirender Hohlräume, z. B. der Blasenräume in den Gesteinen mit neugebildeten Mineralen: Mandelsteine.

III. Deutero gene Gesteine.

Gebildet durch den doppelten Process einer mechanischen Sedimentirung klastischer Elemente und der chemischen Abscheidung krystalliner Elemente oder eines Bindemittels aus der Lösung.

1. Schlammförmige Sedimente: getrocknet, verfestigt und durch Pressung geschiefert oder nicht: Mergel, Schieferthon, Thonschiefer.
2. Sandförmig körnige Sedimente: Sandsteine und Grauwacken.
3. Grobe Sedimente: Conglomerate, Puddingsteine, Breccien.

IV. Reine Sedimente.

Lose Haufwerke von Sand, Kies, Geröllen ohne ein verfestigendes Bindemittel; subaerische Sedimente: Löss und Dünen oder Wüstensande.

V. Organogene Gesteine.

Ausschliesslich oder vorzüglich durch Thätigkeit von Organismen oder Absterben derselben gebildete Gesteine.

1. Zoogene Gesteine. Kalksteine verschiedener Art, Korallenkalke, Nummulitenkalke, Fusulinenkalke, Litorinellenkalke u. a. Viele Kalksteine sind nur Conglomerate organischer Reste z. B. von Muschelschaalen mit einem durch krystallinische Ausscheidung entstandenen Bindemittel. Auch durch Anhäufung der Knochen von Wirbelthieren entstehen Gesteine, z. B. die sogen. Bonebed-Breccien.

2. Mikrontogene Gesteine. Gebildet durch die Anhäufung mikroskopischer Organismen: Diatomeen z. B. Tripel oder Kieselguhr, Polirschiefer, Feuersteine in der Kreide, die Kreide selbst, manche Sumpfeisenerze.

3. Phytogene Gesteine. Torf, Braunkohlen, Steinkohlen, Anthracite, Erdöle.

Literatur: BLAAS, Dr. J., *Katechismus der Petrographie*. Leipzig 1882. CREDNER, H., *Elemente der Geologie*. 4. Aufl. Leipzig 1880. II. Abschnitt: *Petrographie*. DOELTER, C., *Bestimmung der petrographisch wichtigeren Mineralien durch das Mikroskop*. Wien 1876. FOUQUÉ, F. u. A. MICHEL LEVY, *Minéralogie Micrographique, Roches éruptives françaises*. Paris 1879. LANG, H. O., *Grundriss der Gesteinskunde*. Leipzig 1877. LASAULX, A. VON, *Elemente der Petrographie*. Bonn 1875. ROSENBUSCH, H., *Mikroskop. Physiographie der petrographisch wichtigen Mineralien*. Stuttgart 1873. Derselbe, *Mikroskop. Physiographie der massigen Gesteine*. Stuttgart 1877. ROTH, J., *Zusammenstellungen der Gesteins-Analysen unter dem Titel: Beiträge zur Petrographie der plutonischen Gesteine*. 3 Folgen. 1861—68. Berl. Akad. RUTLEY, FRANCK, *The Study of Rocks*. London 1879. ZIRKEL, F., *Lehrbuch der Petrographie*. 2 Bde. Bonn 1866. Derselbe, *Mikroskop. Beschaffenheit der Mineralien und Gesteine*. Leipzig 1873.

Gewicht, specifisches, der Minerale

von

Prof. Dr. **Kenngott.**

Das specifische Gewicht, auch eigenthümliches Gewicht oder Volumgewicht der Körper, auch als Schwere oder Dichte derselben bezeichnet, dem Begriffe nach als bekannt voraussetzen, ist für die Mineralogie von grosser Wichtigkeit, insofern, wie schon im Artikel »Arten der Minerale« bemerkt wurde, das specifische Gewicht der Minerale für die Bestimmung der Arten (Species) ein unbedingtes Erforderniss ist. Als physikalische Eigenschaft der Minerale steht dasselbe auch mit der chemischen Constitution derselben und selbst mit der Krystallisation in engem Zusammenhange und lässt sich, wie in der Physik gelehrt wird, durch verschiedene Apparate, wie durch die hydrostatische Wage, durch das NICHOLSON'sche Aräometer und andere Vorrichtungen mehr sehr genau bestimmen. Da man jedoch durch die genauen Wägungen einzelner Mineralproben einer und derselben Mineralart gefunden hat, dass die erhaltenen Zahlen nicht ganz genau übereinstimmen, so hat man sich überzeugen müssen, dass das specifische Gewicht der Species nicht durch eine Zahl auszudrücken ist, sondern dass vielfache Gewichtsbestimmungen nothwendig sind, um die Grenzwerte des specifischen Gewichtes einer Species zu erhalten, wodurch dann dasselbe zu einer charakteristischen Eigenschaft der Arten oder Species wird.

In der Regel ergeben die genauen Wägungen bei Mineralarten, welche sehr häufig und in verschiedenen Varietäten vorkommen, Unterschiede im specifischen Gewicht, auch wenn die Gewichtsbestimmungen nach allen Regeln für die Wägung vorgenommen werden. Deshalb giebt man die Grenzwerte an, welche aus den Wägungen der Varietäten hervorgingen, welche jedoch nicht weit auseinander liegen und gewöhnlich liegt das specifische Gewicht der reinsten Varietäten, das wahre eigenthümliche Gewicht der Art, in der Mitte. So wird z. B. für den Quarz, die hexagonal krystallisirende Kieselsäure SiO_2 das specifische Gewicht = 2,5 — 2,8 angegeben, während für den reinsten Quarz, den sogen. Bergkrystall, das spec. Gew. = 2,65 gefunden wurde. Aus solchen Angaben für das specifische Gewicht einer Art folgt aber nicht, dass es keine Varietät der Species Quarz geben könne, deren specifisches Gewicht die angegebenen Grenzwerte überschritte, weil die Ursachen des eventuellen Schwankens, das Ueberschreiten der Grenzwerte sehr verschieden sein können und wohl bei keiner Art voraussetzen ist, dass die specifischen Gewichte aller Varietäten wirklich bestimmt worden sind.

Als Regeln für die Wägung werden z. B. in der elften Auflage der Elemente der Mineralogie von CARL FRIEDRICH NAUMANN, bearbeitet von FERDINAND ZIRKEL, Leipzig 1881, pag. 132, nachfolgende angegeben:

1. Das zu wägende Stück muss vollkommen rein, und frei von beigemengten fremdartigen Substanzen sein;
2. dasselbe muss frei von Höhlungen und Porositäten sein; diess ist besonders dann zu beachten, wenn man eine zusammengesetzte Varietät zu wägen hat;
3. dasselbe muss vor der Abwägung im Wasser sorgfältig benetzt und gleichsam mit Wasser eingerieben oder auch im Wasser gekocht werden, um die der Oberfläche adhärende Luft zu vertreiben;
4. sagt das Mineral Wasser ein, so muss man dasselbe sich völlig damit sättigen lassen, bevor man es im Wasser wägt.

Bezüglich der ersten Bedingung ist zu bemerken, dass man sich durch das Auge, nöthigenfalles durch eine Loupe davon überzeugen muss, dass die zu wägende Probe homogen sei, keine sichtlich unterscheidbaren und trennbaren fremden Mineraltheile enthalte. Es werden daher am besten kleine Krystalle oder kleine Stückchen verwendet, welche man durch Zerkleinerung grösserer Stücke erhält und wobei man gleichzeitig bei der Zerkleinerung von der Homogenität der Masse sich überzeugen kann. Solche Beimengungen dagegen, welche die Färbung einer Mineralvarietät bedingen und wegen ihrer Kleinheit nicht trennbar sind, sind kein Hinderniss der Gewichtsbestimmung. So z. B. wird der durch Eisenoxyd roth gefärbte Quarz eben so genau gewogen werden müssen, wie der farblose, und die genaue Wägung wird nur den Beweis liefern, dass das beigemengte Eisenoxyd das specifische Gewicht der durch dasselbe gefärbten Varietät etwas höher ergeben muss, als bei dem farblosen Quarze. Andererseits wird ein durch Kohlenstoff schwarz gefärbter Quarz, wie der sogen. Kieselschiefer, das specifische Gewicht etwas niedriger ergeben als bei dem farblosen Quarze. Hieraus ersieht man, dass die Gewichtsunterschiede vom mittleren specifischen Gewichte der Mineralart ihre Begründung finden und dass man in Rücksicht auf derartige Beimengungen die Grenzwerte für die Art anzugeben hat, welche verschiedene Varietäten enthält.

Was die bei der zweiten Bedingung angegebenen Höhlungen und Porositäten betrifft, welche besonders dann zu beachten sind, wenn man eine zusammengesetzte Varietät zu wägen hat, so ist auf solche deshalb Rücksicht zu nehmen, weil sie entweder hohl oder mit Gas oder Flüssigkeit erfüllt sein können. Da man jedoch solche Höhlungen oder Porositäten nicht entfernen kann, so ist es dann zweckmässig, die Mineralprobe möglichst fein zu pulverisiren und das specifische Gewicht des Pulvers zu bestimmen.

Bezüglich der dritten Bedingung für eine genaue Wägung kann man sich leicht davon überzeugen, dass Luft an der Probe beim Eintauchen in das Wasser adhärirt, indem sich kleine Bläschen an dieselbe ansetzen. Dieselben sieht man bisweilen kaum, wenn der Bruch des Bruchstückchens uneben ist, zumal man die in das Wasser gebrachte Probe nicht von allen Seiten genau betrachten kann. Man muss daher die im Wasser abzuwägende Probe, gleichviel, ob man sie an einem Haare hängend oder in einem Fläschchen im Wasser wägen will, mit einem Pinsel oder mit einer feinen Bürste allseitig mit Wasser benetzen, und wenn man das Mineral in Pulverform anwendet, das Pulver durch Auskochen von der adhärennden Luft befreien.

Ausserdem ist es zweckmässig, die Wägungen nach Umständen zu vervielfachen, an mehreren Proben derselben Mineralvarietät das specifische Gewicht zu bestimmen, weil dadurch die Sicherheit der gewonnenen Zahlen erhöht wird. Jedenfalls ist es für die wissenschaftliche Bestimmung der Mineralarten und ihre Varietäten wichtig, zahlreiche Resultate zu besitzen, durch sie die Grenzwerte und das Gewicht der reinsten Varietäten bei der Vergleichung beurtheilen zu können.

Wenn es sich um ganz genaue Bestimmungen handelt, ist auch die Temperatur des Wassers zu berücksichtigen, wofür man 4°C . als diejenige des destillirten Wassers gewählt halt, bei welcher das Wasser die grösste Dichtigkeit besitzt. Bei weniger genauen Wägungen geht man von der gewöhnlichen mittleren Temperatur aus, 15°C . oder giebt am besten die Temperatur des Wassers an, um das Resultat auf 4°C . umrechnen zu können.

Minerale, welche im Wasser löslich sind, wiegt man in einer anderen Flüssigkeit, in welcher sie nicht löslich sind und deren spec. Gew. vorher bestimmt wurde, wie z. B. in Alkohol oder Terpentinöl und rechnet dann dasselbe auf Wasser um. Tropfbarflüssige Minerale werden auch mit dem destillirten Wasser, Gase mit der atmosphärischen Luft als Einheit verglichen, können aber auch auf das Wasser bezogen werden.

In früheren Zeiten legte man keinen so grossen Werth auf möglichst genaue Bestimmungen, weil man die Wichtigkeit der Beziehungen des specifischen Gewichtes zu den anderen Eigenschaften nicht kannte, welche sogar auf die Systematik der Minerale einflussreich geworden ist, auch auf die Charakteristik der Abtheilungen in Systemen anwendbar ist. Auch in technischer Beziehung ist es wichtig, die spec. Gew. der bezüglichen Minerale und ihrer Varietäten benützen zu können, wie z. B. bei der Beurtheilung der Edelsteine, weshalb schon der Araber ABUL-RIHAN im 11. Jahrhundert das Eigengewicht der Edelsteine und Metalle auffallend genau bestimmte. Daher sind auch Tabellen der spec. Gew. der Minerale von Nutzen, wie die von M. WEBSKY, die Mineralspecies nach dem für das spec. Gew. derselben angenommenen und gefundenen Werthen geordnet. Ein Hilfsbuch zur bestimmenden Mineralogie. Breslau 1868.

Aus solchen Tabellen ersieht man, sowie aus den Angaben über das specifische Gewicht überhaupt bei der Beschreibung von Mineralen, dass jede Wägung mit möglichster Genauigkeit vorzunehmen ist, dass aber die einzelnen Mineralspecies kein unveränderliches spec. Gew. haben, sondern dass dasselbe bei verschiedenen Varietäten einer Species innerhalb gewisser, durch die bekannt gewordenen Wägungen bekannten Grenzen schwankt. Die Ursachen dieser Schwankungen sind aber durch gewisse Umstände der Ausbildung der Varietäten bedingt und es haben darauf besonders die Pigmente verschieden gefärbter Varietäten, sowie diejenigen Wechsel in der Zusammensetzung Einfluss, welche durch die stellvertretenden Bestandtheile hervorgerufen werden. Da aber auch diese nur bis auf einen gewissen Grad innerhalb der wesentlichen chemischen Constitution, für welche die chemische Formel der Ausdruck ist, zu den Bestandtheilen der bezüglichen Art gerechnet werden können, so kann auch das durch sie bedingte wechselnde spec. Gew. der Art nur bis zu gewissen Extremen auf- und absteigen. Es dient daher jederzeit die genaue Bestimmung des spec. Gew. zur Controle und muss bei Ueberschreitung der bekannten Grenzwerte zu anderweitiger Untersuchung der fraglichen Minerale Veranlassung geben.

Glanze

von

Professor Dr. Kennigott.

Im Eingange des Artikels »Blenden« (I. pag. 81) wurde bemerkt, dass bei der Häufigkeit des Vorkommens von Schwefelverbindungen gegenüber den noch viel häufigeren Sauerstoffverbindungen die Blenden als eine besondere Gruppe von Schwefelverbindungen mit Metallen von anderen getrennt wurden, insofern sie sich wesentlich als solche von unmetallischem und halbmetailischem Aussehen unterscheiden. Weit häufiger sind die Verbindungen des Schwefels mit Metallen, welche metallisches Aussehen haben und es wurden bei diesen schon in älterer Zeit zwei Gruppen unterschieden, wie die Namen Bleiglanz, Silberglanz, Kupfer-

glanz u. a. gegenüber den Namen Eisenkies, Nickelkies, Kobaltkies u. a. zeigen, ohne dass man anfangs an eine bestimmte Begründung der Verwandtschaft dachte. Erst später wurden diese zwei Gruppen in Systemen eingeführt, die Glanze und die Kiese, und man fügte, gestützt auf gewisse übereinstimmende Eigenschaften und verwandte Zusammensetzung diesen beiden Gruppen noch andere Verbindungen bei, welche in analoger Weise wie die des Schwefels mit gewissen Metallen vorkommen, wonach zu den Glanzen noch Verbindungen des Selen und Tellur, zu den Kiesen noch solche des Antimon und Arsen gerechnet wurden, welche Stoffe auch gleichzeitig neben dem Schwefel in Schwefelverbindungen gefunden werden, wie bei den Blenden, wenn auch selten, der Sauerstoff neben Schwefel.

Da es sich bei der Zusammenstellung der Minerale in grössere Gruppen hier wesentlich darum handelte, in irgend welcher Beziehung verwandte Minerale zusammenzustellen, so erschien in dieser Weise die Trennung der Schwefelverbindungen mit metallischem Aussehen in Glanze und Kiese mit Beifügung noch anderer analoger Verbindungen geeignet, obigem Zwecke zu entsprechen.

Wie bei den Blenden eine Species, der Sphalerit, die Zinkblende, die auch selbst ausschliesslich Blende genannt wurde, den Ausgangspunkt der Gruppierung bildete, so ist auch bei den Glanzen eine Species, der Galenit oder der Bleiglanz, welcher selbst ausschliesslich der Glanz genannt wurde, der Ausgangspunkt der Gruppe der Glanze, welche auch auf den Galenit hinweisend Galenite oder Galenoide genannt werden. Da aber kaum bei einer systematischen Anordnung der Minerale, selbst wenn sie eine rein chemische ist, alle Ordnungen bestimmt zu begrenzen sind, so ist hier um so weniger die Gruppe der Glanze mit Bestimmtheit zu charakterisiren, im Allgemeinen aber lässt sich von den Glanzen sagen, dass sie wesentlich Schwefelverbindungen mit gewissen Metallen sind, namentlich mit Silber, Kupfer, Blei, Wismuth und Antimon, denen sich sogen. Sulfosalze anreihen, in denen vorwaltend Ag_2S , Cu_2S und PbS Verbindungen mit Schwefelarsen, Schwefelantimon und Schwefelwismuth bilden. An diese schliessen sich Verbindungen des Selen oder des Tellur mit gewissen Metallen. Alle diese Minerale haben metallisches Aussehen und sind der grossen Mehrzahl nach grau bis schwarz oder andererseits bis weiss und haben als milde, geschmeidige, selten wenig spröde Minerale eine geringe Härte bis etwa 3,5 hinauf. Bis jetzt sind gegen 80 Species bekannt geworden, von denen hier die wichtigeren beschrieben, andere nur kurz erwähnt werden.

1. Der Argentit, auch Silberglanz genannt Ag_2S . Dieses wegen seines hohen Gehaltes an Silber (argentum daher der Name Argentit und Silberglanz), sehr geschätzte Mineral krystallisirt tesseral; die gewöhnlichste Gestalt der Krystalle ist das Hexaeder für sich oder in Combination mit dem Oktaeder. Dazu kommt auch das Rhombendodekaeder und das Deltoidikositetraeder 202, selten andere; auch finden sich Zwillinge nach O. Die Krystalle sind meist unregelmässig ausgebildet, verzerrt und verzogen, aufgewachsen, bilden oft reihenförmige, treppenförmige u. a. Gruppen, zähnlige, drahtförmige u. a. Gestalten. Auch bildet er Platten bis dünne Ueberzüge oder findet sich derb bis eingesprengt, bisweilen pseudomorph nach Silber und Pyrargyrit. Von Spaltungsflächen sind nur Spuren bemerkbar, der Bruch ist uneben bis hakig.

Der Argentit ist schwärzlich bleigrau, metallisch glänzend, undurchsichtig, oft schwarz oder braun angelaufen, im Striche unverändert und glänzend, sehr milde bis geschmeidig und lässt sich mit dem Messer leicht schneiden, hat die Härte

= 2,0—2,5 und das spec. Gew. = 7,0—7,4. Als Ag_2S enthält er 87 $\frac{1}{2}$ Silber und 13 $\frac{1}{2}$ Schwefel. V. d. L. ist er auf Kohle unter Anschwellen schweflige Säure entwickelnd leicht schmelzbar und giebt ein Silberkorn; in concentrirter Salpetersäure ist er auflöslich, Schwefel abscheidend.

Er ist nächst dem Silber das wichtigste Mineral zur Gewinnung des Silbers und findet sich besonders auf Gängen in älteren und jüngeren krystallinischen Silicatgesteinen, wie Gneiss, Granit, Glimmer-, Amphibolschiefer, Phyllit, Felsitporphyr, Trachyt u. a. Als Fundorte sind beispielsweise anzuführen: Freiberg, Marienberg, Annaberg, Schneeberg und Johannegeorgenstadt in Sachsen, Joachimsthal in Böhmen, Schemnitz und Kremnitz in Ungarn, Kongsberg in Norwegen, Beresowsk in Sibirien, Guanoxuato und Zacatecas in Mexiko, Catemo unweit San Felipe de Aconcagna und San Pedro Nolasco in Chile und Pasco in Peru.

Interessant ist der Dimorphismus des Halbschwefelsilbers Ag_2S , indem dasselbe noch eine zweite Species, den Akanthit bildet, welcher orthorhombisch krystallisirt und besonders spitzpyramidale bis dornförmige (daher der Name von dem griechischen »*akantha*« Dorn) Krystalle zeigt, im Aussehen dem Argentit gleicht und zu Joachimsthal in Böhmen, Freiberg und Annaberg in Sachsen und bei Wolfach in Baden gefunden wurde.

An diese beiden Species schliessen sich an der tesserale Jalpait von Jalpa in Mexiko und von der Grube Buena Esperanza bei Tres Puntos in Chile und der orthorhombische Stromeyerit, isomorph mit Akanthit, vom Schlangenberge in Sibirien, von Rudolstadt in Schlesien, von S. Pedro und Catemo in Chile, von Arizona in der Provinz Catamarca in Argentinien und aus Peru, welche beiden Species bei schwärzlich bleigrauer Farbe wesentlich aus Ag_2S und Cu_2S bestehen.

2. Der Chalkosin (von dem griechischen Worte »*chalkos*« Kupfer) oder Kupferglanz. Derselbe krystallisirt orthorhombisch, isomorph mit Akanthit. Die Krystalle desselben sind gewöhnlich tafelförmig bis kurzprismatisch von hexagonalem Habitus, auch pyramidal. Die einfachsten tafelförmigen Krystalle zeigen die Combination der vorherrschenden Basisflächen mit dem Prisma ∞P und den Längsflächen, welche die scharfen Prismenkanten gerade abstumpfen, mit ihnen Winkel von $120^\circ 12' 30''$ bildend, während die stumpfen Prismenkanten $119^\circ 35'$ messen, weshalb diese Combination im Aussehen hexagonalen Tafeln gleicht. Dazu treten auch, die Combinationskanten von 0P mit ∞P schräg abstumpfend die Flächen einer stumpfen orthorhombischen Pyramide $\frac{1}{2}\text{P}$, welche gegen die Basisflächen unter $147^\circ 50'$, geneigt sind und die Flächen des Längsdoma $\frac{2}{3}\text{P}\infty$, welche die Combinationskanten zwischen den Basis- und Längsflächen schräg abstumpfen und gegen die Basisflächen unter $147^\circ 6'$ geneigt sind, so dass es das Aussehen hat, als wäre eine hexagonale Tafel combinirt mit einer hexagonalen Pyramide gleicher Steilung mit dem Prisma. Auch finden sich die Basisflächen combinirt mit $\frac{1}{2}\text{P}$ und $\frac{2}{3}\text{P}\infty$, erinnernd an die Combination einer stumpfen hexagonalen Pyramide mit den Basisflächen. Ausserdem finden sich auch noch andere Gestalten in den Combinationen und oft Zwillinge, auch Drillinge nach ∞P , seltener andere. Ausser krystallisirt findet sich der Chalkosin derb und eingesprengt, bildet Platten, Ueberzüge, Knollen oder wulstförmige Gestalten, auch Pseudomorphosen nach Chalkopyrit und Galenit selbst Versteinerungen, wie von Pflanzenresten des Cupressites Ullmarni.

Er ist unvollkommen spaltbar parallel dem Prisma ∞P , hat muschligen bis unebenen Bruch, ist schwärzlich-bleigrau, metallisch glänzend, undurchsichtig, oft

angelaufen, wodurch der Glanz an den Krystallen weniger hervortritt, ist im Striche gleichfarbig, glänzend, ist sehr milde, hat Härte = 2,5 — 3,0 und das spec. Gew. = 5,5 — 5,8. Nach der Formel Cu_2S zusammengesetzt enthält er 79,8% Kupfer und 20,2% Schwefel. Vor dem Löthrohre erhitzt färbt er die Flamme bläulich, schmilzt in der Oxydationsflamme auf Kohle leicht unter starkem Spritzen, erstarrt in der Reductionsflamme und giebt mit Soda geschmolzen ein Kupferkorn. In erwärmter Salpetersäure ist er löslich, Schwefel abscheidend.

Das zur Gewinnung des Kupfers benützte Mineral findet sich ziemlich häufig auf Gängen und Lagern in Granit, Gneiss, Glimmerschiefer, Thon- und Grauwackeschiefer, Kupferschiefer, buntem Sandstein, Kalkstein u. a. m. Unter den zahlreichen Fundorten sind Bristol in Connecticut, Redruth in Cornwall (daher auch Redruthit genannt), Kupferberg und Rudolstadt in Schlesien, Mansfeld in der Provinz Sachsen, Saalfeld in Thüringen, Dognaczka und Szaska im Banat, Kapnik in Siebenbürgen, Schwatz in Tyrol, Freiberg in Sachsen, Siegen in Westphalen, Frankenberg in Hessen (hier früher die sogenannten Frankenberger Kornähren im Zechstein, kleine Zapfen und Zweige von Cupressites Ullmanni) Kongsberg in Norwegen und der Ural anzuführen.

Bei dem Isomorphismus des Cu_2S mit Ag_2S in Verbindungen und als Chalkosin mit Akanthit kann man noch eine tesserale Species analog dem Argentit erwarten, zumal man durch Zusammenschmelzen des Kupfers mit Schwefel tesserale Krystalle, Oktaeder von Cu_2S erhalten hat und der oben erwähnte tesserale Jalpait auch auf die Möglichkeit einer tesserale Species hinweist.

Bemerkenswerth ist auch das Zusammenvorkommen des Cu_2S mit PbS , wie die beiden seltenen Species, der tesserale Cuproplumbit $\text{Cu}_2\text{S} + 2\text{PbS}$ aus Chile und der Alisonit $3\text{Cu}_2\text{S} + \text{PbS}$ von Mina grande in der Nähe von Coquimbo in Chile zeigen.

3. Der Galenit (der Name gebildet aus dem lateinischen Namen desselben, *galena*) oder Bleiglanz, auch schlichthin der Glanz genannt, wie schon GEORG AGRICOLA (1420—1555) dieses Mineral unter diesem Namen aufführte. Dieses für die Gewinnung des Blei ausserordentlich wichtige, häufig und massenhaft vorkommende Mineral krystallisirt tesserale, bildet meist Hexaeder, auch Oktaeder und das Rhombendodekaeder, gewöhnlich Combinationen dieser, in denen meist das Hexaeder vorherrscht. Ausser diesen finden sich in den Combinationen, welche bisweilen sehr flächenreiche sind, verschiedene Triakisoktaeder, Deltoidikositetraeder und Tetrakontaoktaeder. Die Krystalle, grosse bis kleine sind aufgewachsen (selten eingewachsen), und oft gut ausgebildet, häufig jedoch auch unregelmässig und gruppirt. Nicht selten bilden sie Zwillinge nach O. Ausser krystallisirt findet er sich meist krystallinischkörnige Massen von verschiedener Grösse des Kornes bildend, gross-, grob-, klein-, bis sehr feinkörnige und fast dichte, derb bis eingesprengt. Bisweilen ist er auch stengligblättrig. Ferner findet er sich knollig, traubig, nierenförmig, in geflossenen Gestalten, röhrenförmig, zerfressen, gestrickt, Platten, Ueberzüge und Anflüge bildend, durch Rutschflächen sogen. Spiegel. Selten ist er erdig (der sogen. Bleimulm). Er ist vollkommen spaltbar parallel den Flächen des Hexaeders, weshalb Bruchflächen nur bei Aggregaten als körnige, bei fast dichtem als flachmuschlige bemerkt werden. Er ist bleigrau mit einem Stich ins Röthliche, wenig nuancirend, bei feinkörnigen bis dichten Vorkommnissen etwas heller, durch Anlaufen etwas dunkler, auch bunt anlaufend; der metallische Glanz ist meist stark. Er ist undurchsichtig, hat

graulichschwarzen Strich, ist milde, doch leicht zersprengbar, hat Härte = 2,5 und spec. Gew. = 7,4–7,6.

Als PbS enthält er 86,6% Blei und 13,4% Schwefel, bisweilen in Folge von Beimengungen etwas Silber, Antimon und Eisen. Im Glasrohre erhitzt entwickelt er schweflige Säure und giebt ein Sublimat von schwefelsaurem Bleioxyd, vor dem Löthrohre auf Kohle zerknistert er, schmilzt, nachdem der Schwefel verflüchtigt ist und giebt ein Bleikorn, auf der Kohle gelben Beschlag von Bleioxyd, der nach aussen in weissen von Bleisulfat übergeht, absetzend. In Salpetersäure ist er auflöslich unter Entwicklung salpetriger Säure und Abscheidung von Schwefel und Bleisulfat. In verdünnter Chlorwasserstoffsäure ist er langsam löslich und aus der kalten Lösung scheidet sich Chlorblei. Bei der Zersetzung in Königswasser scheidet sich Bleisulfat und Chlorblei ab. Bei seinem häufigen Vorkommen giebt er durch Zersetzung Veranlassung zur Bildung verschiedener Bleioxyd enthaltender Minerale, sowie er selbst auch pseudomorph vorkommt, besonders nach Pyromorphit (das sogen. Blaubleierz) wie bei Bernkastel an der Mosel, bei Huelgoet und Poullaouen in der Bretagne und bei Zschopau in Sachsen.

Bei dem häufigen und oft massenhaften Vorkommen des Galenit ist es nicht nothwendig, Fundorte besonders anzugeben. Er findet sich besonders auf Gängen, stellenweise von grosser Mächtigkeit, ausserdem auf Lagern in verschiedenen Formationen und wurde schon in alten Zeiten reichlich gewonnen. So z. B. im Kalkgebirge der Alpujarras, der südlichen Vorkette der Sierra Nevada in Spanien. Zu Carthagenä sollen die Alten schon 200 Jahre v. Chr. Gruben gehabt haben, die jetzt wieder aufgenommen jährlich 25,000 Tonnen Blei mit 50,000 Klgrm. Silber liefern. Der oben erwähnte an sich sehr geringe Silbergehalt, der gewöhnlich nur 0,5% beträgt, auch bis 1% ansteigt, ist nämlich bei dem überaus reichen Vorkommen des Galenit sehr lohnend zur Gewinnung des Silbers, wie die obige Angabe von einem Orte zeigt. Auch die reichen Vorkommnisse in England wurden von PLINIUS erwähnt. Ihnen reihen sich die Vorkommnisse am Harz, in Westphalen, Nassau, an der Eifel, in Oberschlesien u. a. an. Ueberaus reich findet er sich in den Vereinigten Staaten von Nordamerika, wie in Missouri, Iowa, Illinois und Wisconsin.

4. Der Antimonit (benannt wegen seines Gehaltes an Antimon) oder Antimonglanz. Dieses ausgezeichnet krystallinische Mineral krystallisirt orthorhombisch und die Krystalle desselben sind vorherrschend langprismatisch bis nadel förmig und fasrig. Sie zeigen gewöhnlich in den Combinationen das Prisma ∞P , dessen stumpfe, brachydiagonale Kanten = $90^{\circ} 54'$ sind, also fast rechtwinklig erscheinen und woran die scharfen makrodiagonalen Kanten durch die Längsflächen gerade abgestumpft sind. An den selten deutlich ausgebildeten Enden bildet die als Grundgestalt gewählte Pyramide P eine vierflächige Endzuspitzung und ihre Endkanten sind = $109^{\circ} 26'$ und $108^{\circ} 21'$, während sie mit den Prismflächen ∞P den Combinationskantenwinkel = $145^{\circ} 15'$ bilden. Auch sind sie durch eine stumpfere Pyramide $\frac{1}{2}P$ begrenzt, welche mit den Prismflächen ∞P den Combinationskantenwinkel = $115^{\circ} 40'$ bildet, oder es kommen beide Pyramiden zugleich vor, wozu auch noch andere Pyramiden treten, bisweilen sehr spitze. Die Krystalle sind oft gebogen, gekrümmt und geknickt, die verticalen Flächen meist vertical gestreift, überhaupt sehr unregelmässig ausgebildet und sind vollkommen parallel den Längsflächen spaltbar, undeutlich nach anderen Gestalten. Als aufgewachsene sind sie gewöhnlich radial gruppirt oder unregelmässig verwachsen, oft findet sich das Mineral derb mit krystallinisch-stenglicher bis fasriger

Absonderung, auch körnig-blättrig und bei grosser Kleinheit der verwachsenen Individuen übergehend in scheinbar dichte Massen.

Der Antimonit ist bleigrau (wegen der grauen Farbe auch Grauspiessglanzerz im Gegensatz zu anderen Antimon enthaltenden Verbindungen, wie dem Roth- und Weissspiessglanzerz), oft schwarz oder bunt angelaufen, stark metallisch glänzend, undurchsichtig, hat schwarzen Strich, ist milde und leicht zerbrechlich, hat die $H. = 2,5$ und das spec. Gew. $= 4,6-4,7$. Nach der Formel Sb_2S_3 zusammengesetzt enthält er 71,5% Antimon und 28,5% Schwefel. V. d. L. auf Kohle schmilzt er sehr leicht, färbt die Flamme grünlich, verflüchtigt sich und giebt auf der Kohle einen weissen Beschlag von Antimonoxyd; im Glasrohre erhitzt giebt er zuerst ein weisses Sublimat von antimoniger Säure (antimonsaurem Antimonoxyd) und dann von Antimonoxyd. In Salpetersäure wird er unter Abscheidung von Antimonoxyd zersetzt; in erhitzter Chlorwasserstoffsäure ist er vollkommen löslich; in Kalilauge wird er gelb gefärbt und aufgelöst; aus der Lösung wird durch Zusatz von Säuren orangefelbes Schwefelantimon gefällt.

Er ist fast das einzige Mineral, aus welchem das Antimon im Grossen gewonnen wird und er findet sich ziemlich häufig auf Gängen und Lagern im Granit, krystallinischen Schiefen und in Uebergangsformationen, beispielsweise bei Schemnitz, Kremnitz und Felsöbanya in Ungarn, Przibram in Böhmen, Neudorf, Wolfsberg und Andreasberg am Harz, Brännsdorf, Mobendorf bei Freiberg und Niederstrieis in Sachsen, Arnsberg in Westphalen, Wolfach in Baden, Goldkranach in Bayern, Peretta in Toscana, Toplitza in Siebenbürgen, Allemont im Dauphiné in Frankreich, auf der Insel Choros und Borneo, in Neubraunschweig und Nevada.

Durch Zersetzung des Antimonit entstehen der Stibilith, Antimonocher und andere Verbindungen des Antimonoxyd und der Antimonsäure mit Wasser (Siehe I. pag. 405 im Artikel Erze).

5. Der Bismuthin (benannt nach Bismuthum, Wismuth) oder Wismuthglanz. Derselbe steht dem Antimonit am nächsten, findet sich jedoch viel seltener; er krystallisirt orthorhombisch, isomorph mit Antimonit und die Krystalle sind langprismatisch bis nadelförmig, stark vertical gestreift und zeigen das Prisma ∞P , dessen stumpfe oder brachydiagonale Kanten $= 91^\circ 52'$ sind, mit $\infty P\checkmark$, den Längs- und Querflächen, am Ende begrenzt durch das Querdoma $P\infty$ mit dem Endkantenwinkel $= 89^\circ$. Sie sind meist eingewachsen, häufiger findet er sich körnige und stenglige Aggregate bildend, derb bis eingesprengt. Er ist wie der Antimonit vollkommen spaltbar parallel den Längsflächen, weniger deutlich parallel den Querflächen, unvollkommen parallel dem Prisma ∞P und den Basisflächen. Er ist bleigrau bis zinnweiss, oft gelblich oder bunt angelaufen, metallischglänzend, undurchsichtig, hat schwarzen Strich, ist milde, hat Härte $= 2,0-2,5$ und spec. Gew. $= 6,4-6,6$.

Als Bi_2S_3 enthält er 81,4% Wismuth und 18,6% Schwefel. Im Glasrohre erhitzt entwickelt er schweflige Säure, giebt ein Sublimat von Schwefel und kommt in's Kochen; auf Kohle schmilzt er in der Reductionsflamme leicht mit Spritzen, giebt gelben Beschlag von Wismuthoxyd und Wismuthkörner; mit Jodkalium behandelt giebt er auf der Kohle einen rothen Beschlag. In Salpetersäure ist er leicht löslich und scheidet Schwefel aus. Er findet sich beispielsweise bei Johanngeorgenstadt und Altenberg in Sachsen, Riddarhyttan in Schweden, Redruth und Botallack in Cornwall in England, Rezbanya in Ungarn und im Illampu-Gebirge in Bolivia.

6. Der Molybdänit oder Molybdänglanz bildet undeutlich ausgebildete, tafelartige Krystalle, welche für hexagonal gehalten wurden, doch auch als klinorhombische angesehen worden sind; Blätter bis Schuppen, blättrige bis schalige Aggregate. Er ist vollkommen basisch spaltbar, die Spaltungsflächen sind bisweilen hexagonal federartig gestreift, dünne biegsam. Er ist bleigrau, mit einem Stich ins Röthliche, metallisch glänzend, undurchsichtig; Strich grau, auf Porzellan grünlich; milde, etwas seifenartig anzufühlen, hat $H. = 1,0-1,5$ und spezifisches Gewicht $= 4,6-4,9$. Nach der Formel MoS_2 zusammengesetzt enthält er 60% Molybdän und 40% Schwefel. Er ist in Salpetersäure auflöslich, Molybdänsäure als weisses Pulver abscheidend, bei der Auflösung in Königswasser wird die Säure grünlich, bei der in kochender Schwefelsäure blau gefärbt. V. d. L. ist er unschmelzbar und verdampft langsam, dabei in der Zange oder vom Platindraht gehalten, die Flamme zeisiggrün färbend, auf Kohle erhitzt dieselbe weiss beschlagend und schweflige Säure entwickelnd. Die mit Salpeter versetzte Boraxperle wird in der Reductionsflamme dunkelbraun; mit Salpeter geschmolzen decrepirt die Masse, löst sich vollkommen in Wasser auf und die Lösung wird durch Behandlung mit Zink und Chlorwasserstoffsäure oder mit Zinkchlorür allmählich blau, grün und braun.

Das zur Bereitung einer blauen Farbe benützbare Mineral findet sich nicht gerade selten, aber gewöhnlich nur spärlich, eingewachsen in älteren Gesteinsarten, wie Granit, Gneiss, Syenit-, Chlorit-, Glimmer- und Talkschiefer, auch auf Lagern und Gängen, beispielsweise bei Zinnwald und Schlackenwald in Böhmen, Altenberg und Ehrenfriedersdorf in Sachsen, Hochstätten bei Auerbach an der Bergstrasse, im Baltschidertale bei Visp und im Binnenthale in Wallis in der Schweiz, bei Traversella und Macchetto in Piemont, in Hessen, Cumberland, Cornwall, Schottland, im Säters-Kirchspiele in Schweden, bei Arendal in Norwegen, bei Nertschinsk in Sibirien, Narzsack in Grönland und Haddam in Connecticut.

Abgesehen von den später anzuführenden einfachen Selen- und Tellurverbindungen, sind noch als bemerkenswerthe einfache Verbindungen anzuführen der Beyrichit, Diskrasit und Melonit.

7. Der Beyrichit aus dem Bergwerke Lommerichkauls-Fundgrube am Westwald, ein sehr eigenthümliches Mineral, bildet schilfähnliche, prismatische Krystalle von bis 7 Centim. Länge, die oft schraubenförmig gewunden und radial gruppirt sind. Sie sind milde und so zähe, dass sie schwer zu zerbrechen sind, bleigrau, schwach metallisch glänzend, undurchsichtig, haben die $H. = 3,0-3,5$ und das spec. Gew. $= 4,7$ und enthalten Nickel in Verbindung mit Schwefel, nahezu der Formel $3NiS \cdot 2NiS_2$ entsprechend. Im Kolben erhitzt giebt er ein Sublimat von Schwefel, wird gelb und härter. V. d. L. auf Kohle schmilzt er leicht zu einer stark magnetischen Kugel. In Chlorwasserstoffsäure ist er leicht löslich und die Solution ist smaragdgrün.

8. Der Diskrasit (benannt von den griechischen Worten »dis« doppelt und »krasis« Mischung, in Rücksicht auf seine zwei Bestandtheile) oder Antimon-silber, eine Verbindung des Silbers mit Antimon, Ag_2Sb , analog der Schwefelverbindung Ag_2S und in der Form an den Akanthit erinnernd, kurz-prismatisch bis dicktafelig, anscheinend hexagonal, jedoch orthorhombisch, die Combination des Prisma ∞P (dessen stumpfe Kanten nahezu $= 120^\circ$ sind) mit den Längs- und Basisflächen bildend. Die Prismaflächen sind vertical gestreift und oft einwärts gekrümmt. Zu obigen Gestalten tritt auch noch die als Grundgestalt gewählte Pyramide P , die Combinationskanten zwischen oP und ∞P abstumpfend

und gegen die Basisflächen unter $126^{\circ} 40'$ geneigt, sowie das Längsdoma $2P\infty$, welches gegen die Basisflächen ebenso geneigt ist und die Combinationskanten zwischen den Basis- und Längsflächen abstumpft, die Aehnlichkeit mit hexagonalen Krystallen vermehrend. Gewöhnlich ist der Diskrasit derb bis eingesprengt, krystallinisch körnig abgesondert. Er ist deutlich spaltbar parallel den Basisflächen und dem Längsdoma $P\infty$, undeutlich parallel den Prismaflächen ∞P . Er ist silberweiss bis zinnweiss, gelblich, auch schwärzlich anlaufend, wenig metallisch glänzend, undurchsichtig, wenig spröde bis milde, hat $H. = 3,5$ und spec. Gew. = $9,4 - 10,0$.

Nach der Formel Ag_2Sb zusammengesetzt würde der Diskrasit $64,3\%$ Silber und $35,7\%$ Antimon enthalten, doch wechselt der Silbergehalt, wie auch das steigende spec. Gew. andeutet, indem oft mehr Silber vorhanden ist, welches wahrscheinlich von beigemengtem Silber abhängig ist. Beim Erhitzen im Glasrohre giebt er ein Sublimat von Antimonoxyd und die Probe umgiebt sich mit gelbem verglastem Antimonoxyd; v. d. L. auf Kohle schmilzt er leicht, beschlägt die Kohle weiss und hinterlässt nach langem Blasen ein Silberkorn. In Salpetersäure ist er auflöslich und die eingedampfte Lösung hinterlässt einen gelblichen Rückstand von salpetersaurem und antimonsaurem Silberoxyd. Das seltene Mineral fand sich bei Altwolfach in Baden, bei Andreasberg am Harz, Allemont im Dauphiné in Frankreich und Chanarcillo in Chile.

9. Der Maldonit von Maldon in Victoria in Australien, röthlich silberweiss, metallisch glänzend, undurchsichtig, grau bis schwarz anlaufend, schneid- und hämmerbar mit $H. = 1,5 - 2,0$ und spec. Gew. = $9,7$ ist eine Verbindung von Gold mit Wismuth Au_2Bi .

Uebergend zu den Verbindungen der in der Gruppe der Glanze hervortretenden Sulfobasen mit Schwefelwismuth, Schwefelantimon oder Schwefelarsen, welche als Sulfosalze eine ansehnliche Zahl von Species ergeben, ist zunächst zu bemerken, dass in ihnen als Sulfobasen vorwaltend Ag_2S , Cu_2S und PbS vorkommen. Der Verbindungsweise nach sind sie sehr mannigfaltig, entweder enthalten sie vorwaltend nur eine Basis, oder es kommen auch wesentlich zwei zusammen vor, oder es sind die Verbindungen noch complicirter. Um eine grössere Uebersicht zu gewinnen, beginnen wir mit den einfacheren. Als solche sind zunächst die des Halbschwefelsilbers Ag_2S mit Schwefelantimon Sb_2S_3 oder mit Schwefelwismuth Bi_2S_3 anzuführen.

Bemerkenswerth ist hierbei, dass im Anschluss an die als Blenden vorkommenden Species Miargyrit $Ag_2S \cdot Sb_2S_3$, Pyrargyrit $3Ag_2S \cdot Sb_2S_3$ (s. I. pag. 87 und 88 im Artikel Blenden) bezüglich der Verbindung von Ag_2S mit Sb_2S_3 sich als Glanze solche herausstellen, in denen der Silbergehalt höher ist. Diese sind der Stephanit $5Ag_2S \cdot Sb_2S_3$, der Polybasit $8Ag_2S \cdot Sb_2S_3$ und der Polyargyrit $12Ag_2S \cdot Sb_2S_3$, während mit Schwefelwismuth nur die dem Miargyrit entsprechende Verbindung $Ag_2S \cdot Bi_2S_3$ vorgekommen ist, der bleigraue Schaphachit von der Grube Christian Friedrich im Schaphachthale in Baden und von Morococha in Peru. Die drei Antimonverbindungen sind eisenschwarz mit schwarzem Striche. Der Polyargyrit von Wolfach in Baden krystallisirt tesseral, kleine Krystalle bildend, an denen das Oktaeder, Hexaeder und Rhombendodekaeder beobachtet wurden und ist hexaedrisch spaltbar. Er ist geschmeidig, hat $H. = 2,5$ und spec. Gew. = $6,97$. Weniger selten ist

10. der Polybasit (benannt von dem griechischen $\pi\acute{o}\lambda\upsilon\varsigma$ viel, wegen des hohen Gehaltes an Sulfobasis gegenüber anderen Silberverbindungen, welche weniger Basis

enthalten, wie auch der Name Polyargyrit auf den hohen Gehalt an Silber *argyros* hinweist). Die Krystalle desselben wurden früher für hexagonal gehalten, sind tafelförmig, bis sehr dünn und undeutlich basisch spaltbar; auch findet sich das Mineral derb bis eingesprengt. Es ist eisenschwarz, metallisch glänzend, undurchsichtig, jedoch in sehr dünnen Blättchen roth durchscheinend, so dass sogar die optischen Achsen bestimmt werden konnten. Es ist milde, hat schwarzen Strich, $H. = 2,0 - 2,5$ und spec. Gew. = $6,0 - 6,23$. Neben Silber enthält es etwas Kupfer und neben Antimon erheblich Arsen, so dass auch die Formel $8Ag_2S \cdot Sb_2S_3, As_2S_3$ geschrieben wird. V. d. L. zerknistert es etwas und schmilzt sehr leicht; im Glasrohre entwickelt sich schweflige Säure und es giebt ein weisses Sublimat, auf Kohle Antimonoxydbeschlag und mit Soda ein kupferhaltiges Silberkorn. Der Polybasit findet sich bei Freiberg in Sachsen, Joachimsthal und Przibram in Böhmen, Andreasberg am Harz, Schemnitz und Kremnitz in Ungarn, Guanaxuato in Mexiko u. a. O. und wird bei reichlichem Vorkommen zur Gewinnung von Silber benützt.

11. Der Stephanit (zu Ehren des Erzherzog Stephan von Oesterreich benannt) krystallisirt auch orthorhombisch und hat in seinen Combinationen auch Aehnlichkeit mit hexagonalen Krystallen. Die Krystalle, dick tafelförmig bis kurz prismatisch, zeigen die Combination der Basisflächen mit dem Prisma ∞P , dessen stumpfe Kanten = $115^\circ 39'$ sind, und mit den Längsflächen. Dazu kommen auch als Abstumpfungsfächen der Combinationenkanten zwischen den Basis- und Prismaflächen die Flächen der als Grundgestalt gewählten Pyramide P gegen die Basisflächen unter $127^\circ 50'$ geneigt und als Abstumpfungsfächen der Combinationenkanten zwischen den Basis- und Längsflächen die Flächen des Längsdoma $2P\infty$, gegen die Basisflächen unter $126^\circ 6'$ geneigt. Die letzteren beiden Gestalten in Verbindung mit den Basisflächen erinnern an stumpfe hexagonale Pyramiden in Combination mit den Basisflächen. Die Krystalle liessen auch noch verschiedene andere Gestalten finden, wie die Pyramiden $\frac{1}{2}P$, $\frac{2}{3}P$, $\frac{3}{4}P$, die Längsdomen $\frac{1}{2}P\infty$, $\frac{2}{3}P\infty$, $P\infty$, die Querflächen, das Querdoma $P\infty$ u. a. m. Häufig sind Zwillinge nach ∞P und Drillinge oder Verwachsungen von noch mehr Individuen. Ausser krystallisirt findet er sich körnig, blättrig, derb bis eingesprengt, als Ueberzug und Anflug. Er ist unvollkommen spaltbar parallel dem Längsdoma $2P\infty$ und den Längsflächen, der Bruch ist muschlig bis uneben. Er ist eisenschwarz bis schwärzlich bleigrau, metallisch glänzend bis undurchsichtig, bisweilen bunt angelaufen, hat schwarzen Strich, ist milde, hat $H. = 2,0 - 2,5$ und spec. Gew. = $6,2 - 6,3$. Nach der Formel $5Ag_2S \cdot Sb_2S_3$ zusammengesetzt enthält er bisweilen wenig Cu_2S und As. Im Kolben erhitzt zerknistert er, schmilzt und giebt ein Sublimat von Schwefelantimon; im Glasrohre schmilzt er und giebt ein Sublimat von Antimonoxyd, bisweilen etwas arsenige Säure. V. d. L. auf Kohle schmilzt er zu einer dunkelgrauen Kugel, welche in der Reductionsflamme, leichter bei Zusatz von Soda ein Silberkorn hinterlässt. In erwärmter Salpetersäure ist er auflöslich und Schwefel und Antimonoxyd wird ausgeschieden.

Das zur Gewinnung des Silbers sehr geschätzte Mineral findet sich beispielsweise bei Schemnitz und Kremnitz in Ungarn, Freiberg, Schneeberg, Annaberg und Johanngeorgenstadt in Sachsen, Andreasberg am Harz, Przibram in Böhmen, Zacatecas in Mexiko und auf dem Comstockgange in Nevada. Er wird, weil er weniger milde als der geschmeidige Argentit ist, auch Sprödglasserz, trivial Röschgewächs gegenüber dem Argentit als Weichgewächs genannt.

Von den einfacheren Sulfosalzen des Halbschwefelkupfer sind zwar mehrere Vorkommnisse bekannt geworden, doch sind dieselben mehr vereinzelte, wie der

tetraedrisch hemiedrische Tennantit von Redruth in Cornwall, der tesserale Julianit von der Grube Friederike-Juliane bei Rudolstadt in Schlesien und der Annivit aus dem Annivier-Thale in Ober-Wallis in der Schweiz, welche annähernd nach der Formel $3\text{Cu}_2\text{S}\cdot\text{As}_2\text{S}_3$ zusammengesetzt sind und von denen der letztere Sb_2S_3 und Bi_2S_3 enthält. Weniger Gehalt an Kupfer zeigt der Wolfsbergit von Wolfsberg am Harz und von Guadiz in Granada, welcher orthorhombisch krystallisirt und der Formel $\text{Cu}_2\text{S}\cdot\text{Sb}_2\text{S}_3$ entspricht, noch weniger der orthorhombische Guejarit aus einem Sideritgange am Fusse des Mulay-Haveu im District Guejar in der Sierra Nevada in Andalusien in Spanien. Als Wismuth enthaltende sind der orthorhombische Wittichenit von den Gruben Neuglück und König Daniel bei Wittichen in Baden, der Formel $3\text{Cu}_2\text{S}\cdot\text{Bi}_2\text{S}_3$ entsprechend, der orthorhombische Klapprothit von Wittichen in Baden, Alpertsbach, Freudenstadt, Bulach und Königswart in Württemberg und von Sommerkahl im Spessart, welcher der Formel $3\text{Cu}_2\text{S}\cdot 2\text{Bi}_2\text{S}_3$ entspricht und der gleichfalls orthorhombische Emplektit $\text{Cu}_2\text{S}\cdot\text{Bi}_2\text{S}_3$ zu nennen, welcher letztere sich auf der Grube Tannenbaum bei Schwarzenberg in Sachsen, bei Freudenstadt in Württemberg und bei Copiapo in Chile gefunden hat. Dieselben sind prismatisch bis nadelförmig ausgebildet oder finden sich derb und eingesprengt und lassen sich bei einiger Aehnlichkeit mit Bismuthin leicht von diesem durch die Reactionen auf Kupfer unterscheiden.

Noch reicher ist die Zahl der analogen Sulfosalze des Einfach-Schwefelblei mit Schwefelarsen, Schwefelantimon und Schwefelwismuth. Die grösste Mannigfaltigkeit zeigen in den Formeln die Verbindungen mit Schwefelantimon, Sb_2S_3 . Als solche wurden gefunden:

Der derbe körnig blättrige bis dichte bleigraue Kilbrickenit von Kilbricken in Irland, $6\text{PbS}\cdot\text{Sb}_2\text{S}_3$; der licht bleigraue Geokronit von Sala in Schweden, Meredo in Galicien in Spanien, und Pietrosanto in Toscana, $5\text{PbS}\cdot\text{Sb}_2\text{S}_3$, welcher orthorhombisch, aber selten krystallisirt, gewöhnlich in kryptokrystallinischen Massen mit versteckter linearer Absonderung, scheinbar dicht vorkommt; der bleigraue Meneghinit $4\text{PbS}\cdot\text{Sb}_2\text{S}_3$, welcher kleine, bisweilen flächenreiche klinorhombische prismatische bis nadelförmige Krystalle bildet und bei Bottino unweit Seravezza in Toscana, später auch am Ochsenkopf bei Schwarzenberg in Sachsen und bei Goldkronach in Bayern gefunden wurde. Ferner der körnige, stenglige, fasrige bis dichte Boulangerit mit schwärzlich bleigrauer Farbe, welcher der Formel $3\text{PbS}\cdot\text{Sb}_2\text{S}_3$ entspricht und bei Wolfsberg am Harz, Przibram in Böhmen, Oberlahr und Mayen in Rheinpreussen, Molières im Département du Gard in Frankreich, Bottino in Toscana, Nertschinsk in Sibirien und Nasafjeld in Lappland gefunden wurde. Sein spec. Gew. ist = 5,8—6,0, während das der bleireicheren vorangehend genannten höher ist, 6,3—6,6, weshalb es noch zweifelhaft ist, ob man zu ihm die substantiell fast gleichen Vorkommnisse, den Embrithit und Plumbostib von Nertschinsk rechnen könne, welche das höhere spec. Gew. = 6,18—6,32 haben, zumal auch bei ihnen keine bestimmbareren Krystalle gefunden wurden, die Angaben über einfachen Blätterdurchgang bei Embrithit, über zweifachen bei Plumbostib an den Individuen der krystallinisch körnigen oder stenglichen Aggregate nicht dafür sprechen.

12. Der Jamesonit, $2\text{PbS}\cdot\text{Sb}_2\text{S}_3$, orthorhombisch, liess an langprismatischen Krystallen, welche parallel oder radial gruppirt vorkommen, die Combination des Prisma ∞P ($101^\circ 40'$) mit den Längsflächen bestimmen, ist deutlich basisch spaltbar, undeutlich parallel dem Prisma und den Längsflächen. Gewöhnlich

findet er sich derb mit stengliger Absonderung. Er ist bleigrau bis dunkel stahlgrau, metallisch glänzend, undurchsichtig, milde, hat $H. = 2,0-2,5$ und das spec. Gew. $= 5,56-5,62$. V. d. L. zerknistert er, schmilzt und lässt sich bis auf geringen von Beimengungen herrührenden schlackigen Rückstand verflüchtigen, die Kohle gelb und weiss beschlagend. In heisser Chlorwasserstoffsäure wird er unter Abscheidung von Chlorblei zerlegt. Er findet sich beispielsweise bei Nertschinsk in Sibirien, in Cornwall in England und in Estremadura in Spanien. Zu ihm rechnet man neuerdings das früher als eigene Species Federerz oder Plumosit genannte, fein fasrige Krystalle und filzartige Aggregate solcher bildende Mineral vom Harz und von Felsöbanya in Ungarn u. a. O., welches auch ähnlich ausgebildeten Vorkommnissen des Antimonit gleicht, sich aber leicht durch seinen Bleigehalt unterscheiden lässt; sowie den mit dem Federerz vereinigten Heteromorphit vom Harz, welcher fein krystallinisch fasrige bis dichte Massen bildet und das spec. Gew. $= 5,68-5,72$ hat.

13. Der Plagionit, von dem griechischen Worte *»plagios«* schief, benannt wegen der klinorhombischen Krystalle, welche er bildet. Dieselben zeigen durch die Basisflächen als dick tafelartige eine vordere klinorhombische Pyramide, deren klinodiagonale Endkante nach G. ROSE $= 120^\circ 49'$ ist und welche durch ihr Vorherrschen selbst prismatische Krystalle bildet. Neben ihr tritt auch noch die vordere Hemipyramide P mit dem Endkantenwinkel $= 142^\circ 3'$ auf, gegenüber welcher die zuerst erwähnte als 2P aufgefasst wurde. P stumpft die vorderen stumpfen Combinationskanten zwischen oP und 2P ab, welche $138^\circ 52'$ betragen und bilden mit den Basisflächen die Combinationskanten von $154^\circ 20'$ Neigung. Die scharfen Combinationskanten zwischen oP und 2P erscheinen auch durch die hintere Hemipyramide P' abgestumpft, deren klinodiagonale Endkanten $134^\circ 30'$ messen und die Combinationskante zwischen oP und P' beträgt 149° . Die so auffallend schief ausgebildeten Krystalle sind klein und in Drusen des derben krystallinisch-körnigen aufgewachsen, spalten ziemlich deutlich nach 2P. Ausser krystallisirt und derb erscheint er auch in traubigen bis nierenförmigen Gestalten. Er ist schwärzlich bleigrau, spröde, hat $H. = 2,5$ und spec. Gew. $= 5,4$. In der Reihe der angeführten Bleiantimonglanze entspricht er der Formel $4PbS \cdot 3Sb_2S_3$, zerknistert beim Erhitzen heftig, entwickelt im Glasrohre schweflige Säure und Antimonoxyd, schmilzt auf der Kohle sehr leicht, zieht sich in die Kohle und hinterlässt ein Bleikorn. Er findet sich bei Wolfsberg am Harz, Arnsberg in Westphalen und Goldkronach in Bayern. Den Schluss der Reihe bildet:

14. Der Zinckenit, $PbS \cdot Sb_2S_3$, welcher bei Wolfsberg am Harz scheinbar hexagonal prismatische Krystalle mit verticaler Streifung bis Furchung bildet, welche nach G. ROSE als Durchdringungsdrillinge orthorhombischer Krystalle anzusehen sind, die Combination des Prisma ∞P ($120^\circ 39'$) mit einem stumpfen Querdoma von $150^\circ 36'$ Endkantenwinkel darstellend. Bei grösserer Zahl der verwachsenen Individuen übergehend in polysynthetische Krystalle und büschlige Gruppen, auch derb mit stengliger Absonderung. Er spaltet unvollkommen nach dem Prisma ∞P und hat unebenen Bruch; ist bleigrau bis dunkel stahlgrau, metallisch glänzend, undurchsichtig, ziemlich milde, hat $H. = 3,0-3,5$ und das spec. Gew. $= 5,30-5,35$. V. d. L. auf Kohle zerknistert, schmelzbar, Antimondampf entwickelnd und verflüchtigt sich bis auf geringen von Beimengungen herrührenden eisen- und kupferhaltigen Rückstand, die Kohle gelb und weiss beschlagend. In heisser Chlorwasserstoffsäure wird er Chlorblei abscheidend zersetzt.

Den angeführten mannigfachen Antimonverbindungen reihen sich drei Arsenverbindungen an, welche in dem an Mineralcinschlüssen reichen weissen feinkörnigen Dolomit im Hintergrunde des Binnenthalles in Ober-Wallis in der Schweiz nacheinander aufgefunden und als verschiedene Arten unterschieden wurden, während sie alle drei orthorhombisch krystallisiren. Diese sind:

Der Jordanit $4\text{PbS}\cdot\text{As}_2\text{S}_3$, der Binnit $2\text{PbS}\cdot\text{As}_2\text{S}_3$ und der Skleroklas $\text{PbS}\cdot\text{As}_2\text{S}_3$.

15. Der Jordanit, der seltenste unter diesen dreien, auch bei Nagyag in Siebenbürgen vorgekommen, zeichnet sich durch seine flächenreichen Krystalle aus, welche besonders reich an Pyramiden und Längsdomen sind, nach $\infty P (123^\circ 20')$ Zwillinge, Drillinge u. s. w. bilden, diese leicht an der Basisfläche erkenntlich, ist deutlich nach den Längsflächen spaltbar, hat bei dunkel bleigrauer Farbe schwarzen Strich, das spec. Gew. = 6,38–6,40 und schmilzt, ohne zu decrepitiren, schwieriger als die anderen beiden. In der Zusammensetzung mit dem Meneghinit vergleichbar, welcher klinorhombisch krystallisirt, weist er auf Dimorphismus innerhalb der Formel $4\text{PbS}\cdot\text{R}_2\text{S}_3$ hin.

16. Der Binnit, welcher am häufigsten vorkommt, ausser krystallisirt auch derb bis eingesprengt, ist mit dem orthorhombischen Jamesonit $2\text{PbS}\cdot\text{Sb}_2\text{S}_3$ zu vergleichen, auch wie dieser vollkommen basisch spaltbar, bildet meist flächenreiche, orthorhombische, prismatische bis dick tafelartige Krystalle verschiedener Grösse bis zu 2 Centim. Länge, ist dunkel bleigrau, metallisch glänzend, undurchsichtig und hat röthlichbraunen Strich, H. = 3,0 und spec. Gew. = 5,55 bis 5,57 und decrepitirt sehr stark auf Kohle bei der ersten Einwirkung der Löthröhrflamme, schmilzt leicht und giebt einen weissen Beschlag von arsensaurem Bleioxyd, welcher bei Erhitzung in der Reductionsflamme mit Arsengeruch und Hinterlassung von Bleikügelchen sich rasch verflüchtigt.

17. Der Skleroklas, mit dem orthorhombischen Zinckenit vergleichbar, bildet auch orthorhombische, prismatische bis nadelförmige Krystalle, ist aber deutlich basisch spaltbar und wie der Binnit flächenreich, besonders durch Quer- und Längsdomen ausgezeichnet. Er ist licht bleigrau, stark metallisch glänzend und erscheint durch den starken Glanz dunkler, hat röthlichbraunen Strich, ist sehr zerbrechlich und spröde, hat H. = 3,0 und spec. Gew. = 5,39. Er decrepitirt beim Erhitzen im Kolben stark und giebt rothes Sublimat von Schwefelarsen, ist v. d. L. auf Kohle leicht schmelzbar, entwickelt Arsendämpfe und giebt Bleikörner.

Als Sulfosalze das Schwefelblei mit Schwefelwismuth wurden vier Species bekannt: der Kobellit von Vena in Nerike in Schweden, derb, stenglig, bis fasrig, dunkel bleigrau mit schwarzem Strich, nach der Formel $3\text{PbS}\cdot\text{Bi}_2\text{S}_3$, Sb_2S_3 zusammengesetzt, dem Boulangenit vergleichbar, specifisch schwerer wegen des Wismuthgehaltes, indem sein Gewicht = 6,11–6,32 ist. — Der Cosalit von Cosala in der Provinz Sinaloa in Mexiko, ausser derb bis eingesprengt, undeutliche, längsgestreifte, scheinbar orthorhombisch prismatische Krystalle bildend, wahrscheinlich isomorph mit Jamesonit $2\text{PbS}\cdot\text{Sb}_2\text{S}_3$ und Binnit $2\text{PbS}\cdot\text{As}_2\text{S}_3$. Er ist nach der Formel $2\text{PbS}\cdot\text{Bi}_2\text{S}_3$ zusammengesetzt, blei- bis stahlgrau und hat das entsprechend höhere spec. Gew. = 6,2–6,33. — Der gleichfalls seltene, derbe, strahlige, zinnweisse Galenobismutit $\text{PbS}\cdot\text{Bi}_2\text{S}_3$ von der Kogrube in Wernland in Schweden mit spec. Gew. = 6,88 und der bleigraue, krystallinisch-blättrige, im Aussehen an Bismuthin erinnernde Chiviattit von Chiviato in Peru, welcher bei spec. Gew. = 6,92 der Formel $2\text{PbS}\cdot 3\text{Bi}_2\text{S}_3$ entspricht und nach drei in einer Zone liegenden Flächen spaltbar ist.

Da in allen diesen einfachen Verbindungen die drei Sulfohasen Ag_2S , Cu_2S und PbS als charakteristisch für die Gruppe der Glanze hervortreten, in complicirteren auch Schwefeleisen und Schwefelzink mit jenen zusammen auftreten, so ist noch als bemerkenswerthe Species

18. der Berthierit zu nennen, welcher bis jetzt nur derb, krystallinisch-stenglige bis fasrige Aggregate bildend gefunden wurde, wie zu Bräunsdorf bei Freiberg in Sachsen, bei Anglar im Département de la Creuse, auf der Grube Martouret bei Chazelles in der Auvergne in Frankreich, bei Arany-Idka in Ober-Ungarn und bei San Antonio in Nieder-Californien. Derselbe zeigt auch Spaltungsflächen, ist dunkel stahlgrau, metallisch glänzend, undurchsichtig, gelblich, röthlich oder bunt angelauten, wenig milde, hat Härte = 2,0—3,0 und das spec. Gew. = 4,0—4,3 und ist eine Verbindung des Einfach Schwefeleisen mit Andert-halb Schwefelantimon nach der Formel $\text{FeS} \cdot \text{Sb}_2\text{S}_3$, bisweilen auch etwas Schwefelmangan MnS als Stellvertreter neben FeS enthaltend. V. d. L. schmilzt er leicht zu einer schwarzen magnetischen Schlacke, die Kohle weiss mit Antimon-oxyd beschlagend.

Ferner ist noch hervorzuheben, dass sowohl Schwefelarsen als auch Schwefelantimon in einigen einfachen Verbindungen mit Cu_2S eine höhere Schwefelungsstufe bilden, As_2S_5 und Sb_2S_5 . Die dadurch erzeugten Minerale sind:

19. Der Dufrenoyisit*) welcher in dem weissen, feinkörnigen Dolomit hinter Imfeld im Hintergrunde des Binnenthalles in Ober-Wallis in der Schweiz kleine, höchstens bis erbsengrosse, eingewachsene, tesserale Krystalle bildet, vorwaltend in der Combination $\infty\text{O} \cdot 2\text{O}_2$, woran auch noch Oktaeder, Hexaeder u. a. Formen untergeordnet beobachtet wurden. Auch fand er sich derb bis eingesprengt. Er ist dunkel stahlgrau bis eisenschwarz, stark metallisch glänzend, undurchsichtig, hat röthlichbraunen Strich, ist sehr spröde, hat H. = 3,0—4,0 und spec. Gew. = 4,4—4,7. Er ist nach der Formel $3\text{Cu}_2\text{S} \cdot \text{As}_2\text{S}_5$ zusammengesetzt und schmilzt v. d. L. auf Kohle, schweflige Säure und Arsendämpfe entwickelnd unter Aufkochen und Schäumen zu einer schwarzen Kugel, welche mit Soda reducirt ein Kupferkorn hinterlässt. Dieser seltenen Species steht zur Seite

20. der Enargit (dessen Name von dem griechischen Worte »*enarges*« deutlich, sichtbar, gebildet wurde, weil er deutliche Spaltungsflächen zeigt), welcher nach derselben Formel zusammengesetzt ist, aber orthorhombisch krystallisirt, wonach diese Substanz dimorph, ja sogar, wie der nachher zu erwähnende klinorhombische Clarit zeigen wird, trimorph ist. Die Krystalle bilden gewöhnlich die Combination des Prisma ∞P (dessen stumpfe Kanten $97^\circ 53'$ messen) mit den Quer-, Längs- und Basisflächen, wozu auch noch das Längsdoma $\text{P}\infty$ (Endkantenwinkel = $100^\circ 58'$) u. a. Gestalten kommen. Er ist vollkommen spaltbar parallel den Flächen des Prisma ∞P , ziemlich deutlich parallel den Quer- und Längsflächen. undeutlich parallel den Basisflächen, bildet ausser den Krystallen gewöhnlich derbe Massen von krystallinisch körniger, seltener stengliger Absonderung. Er ist eisenschwarz, metallisch bis fast halbmatt glänzend, undurchsichtig, hat schwarzen Strich, ist spröde, hat H. = 3,0 und das spec. Gew. = 4,36—4,47. Im Kolben erhitzt, sublimirt er zuerst Schwefel, schmilzt dann und entwickelt Schwefelsäure; im Glasrohre entwickelt er schweflige Säure; v. d. L. auf Kohle schmilzt er sehr leicht zu einer schwarzen Kugel, deren Pulver nach vorangegangener Röstung mit

*) In Betreff dieses Namens ist zu bemerken, dass er auch dem oben pag. 77 angeführten Binnit gegeben wurde, und umgekehrt der Name Binnit für den Dufrenoyisit gebraucht wird.

Borax die Kupferfärbung zeigt. Aetzkali zieht aus dem Pulver Schwefelarsen aus, bisweilen, wenn etwas stellvertretendes Antimon da ist, auch Schwefelantimon.

Er findet sich in grosser Menge zu Morococha in Peru, in der Sierra Famatina in Argentinien, auch bei Coquimbo in Chile, in Chesterfield County in Südcarolina, am Colorado, in Alpine County in Californien, bei Cosihuiachi in Mexiko, in Neu-Granada, bei Mancayan auf der Insel Luzon, bei Parád in Ungarn und bei Brixlegg in Tyrol.

Als dritte Species derselben Zusammensetzung wurde der stahlgraue Luzonit von Mancayan auf der Philippinen-Insel Luzon von WEISBACH aufgestellt, welcher derbe Massen und undeutliche Krystalle bildet, mit welchem der von SANDBERGER aufgefundene bleigraue Clarit von der Grube Clara bei Schapbach im badischen Schwarzwald zu vereinigen ist, dessen Krystalle als klinorhombische erkannt wurden, die Combination eines Prisma mit den Basis- und Längsflächen und einer Hemipyramide bilden, vollkommen nach den Längsflächen, weniger vollkommen nach den Querflächen spalten. Der Strich ist bei beiden schwarz und die $H. = 3,5$. Das spec. Gew. des Luzonit fand WEISBACH $= 4,42$, das des Clarit SANDBERGER $= 4,46$.

Diesen interessanten Species schliesst sich der mit Enargit isomorphe Famatinit aus der Sierra de Famatina in der Provinz la Rioja in Argentinien an, welcher mit Enargit vorkommt, derb und eingesprengt, auch sehr kleine Krystalle bildend. Seine Farbe liegt zwischen kupferroth und grau und er läuft stahlgrau an, der Strich ist schwarz. Seine Härte ist $= 2,5$ und das spec. Gew. $= 4,57$. In seiner Zusammensetzung entspricht er dem Enargit, dagegen enthält er Antimon anstatt Arsen und seine Formel ist $3Cu_2S \cdot Sb_2S_5$. Ihm nahestehend ist der noch wenig bekannte Pascoit von Cerro de Pasco in Peru, welcher der Formel $3Cu_2S \cdot Sb_2S_5 \cdot As_2S_5$ entsprechend zwischen Famatinit und Enargit stehen würde, insofern er auch in der Form entspräche.

Ausser den angeführten Sulfosalzen mit den Sulfobasen Ag_2S , Cu_2S und PbS finden sich auch einige Doppelsalze, welche entweder Ag_2S oder Cu_2S neben PbS wesentlich enthalten. Solche sind:

21. Der Brongniartit aus Mexiko, welcher Halbschwefelsilber und Einfachschwefelblei in Verbindung mit Sb_2S_3 enthält, entsprechend der Formel $2Ag_2S \cdot Sb_2S_3 + 2PbS \cdot Sb_2S_3$. Derselbe findet sich derb, bisweilen tesselal krystallisirt, Oktaeder oder die Combination dieses mit den Rhombendodekaeder bildend; ist dunkelgrau bis graulichschwarz, metallisch glänzend, undurchsichtig, hat graulichschwarzen Strich, $H. = 2,5$ und spec. Gew. $= 5,95$. — Dieselben Bestandtheile, aber in anderen noch nicht genügend bestimmten Verhältnissen enthält der Frieslebenit von Freiberg in Sachsen, Felsöbanya in Ungarn und Hiendelancina in Spanien, welcher flächenreiche klinorhombische prismatische Krystalle bildet, auch derb und eingesprengt vorkommt. Derselbe ist stahlgrau bis schwärzlich-bleigrau, hat $H. = 2,0-2,5$ und spec. Gew. $= 6,19-6,35$ und entspricht nahezu der Formel $3Ag_2S \cdot Sb_2S_3 + 2(2PbS \cdot Sb_2S_3)$. Von diesem wurde der mit ihm verwechselte flächenreiche Diaphorit von Przibram in Böhmen und von Felsöbanya in Ungarn unterschieden, welcher gleich zusammengesetzt ist, jedoch orthorhombisch krystallisirt und ein wenig geringeres spec. Gew. hat.

Auch das Schwefelwismuth hat in dieser Richtung in dem grauen feinkörnigen Schirmerit der Treasury-Grube in Colorado einen Repräsentanten aufzuweisen, welcher nach der Formel $2Ag_2S \cdot Bi_2S_3 + PbS \cdot Bi_2S_3$ zusammengesetzt ist.

In ähnlicher Weise wie das Halbschwefelsilber findet sich auch Halbschwefel-

kupfer und Einfach-Schwefelblei und bildet zunächst eine durch Reichhaltigkeit des Vorkommens gegenüber jenen Seltenheiten ausgezeichnete Species:

22. den Bournonit (benannt nach dem französischen Krystallographen Graf von BOURNON, welcher die Formen desselben an dem Vorkommen von der Grube Huel Boys bei Endellion, daher dieses Endellionit genannt, im nördlichen Cornwall in England schon 1804 beschrieb). Derselbe krystallisirt orthorhombisch und bildet dicktafelartige bis prismatische, zuweilen flächenreiche Krystalle, welche zum Theil an quadratische erinnern. An den durch die vorherrschenden Basisflächen dicktafelartigen Krystallen sind ausser den Quer- und Längsflächen und dem Prisma ∞P , dessen stumpfe, durch die Querflächen gerade abgestumpften Kanten $93^{\circ} 40'$ messen, noch die Flächen des Querdoma $P\infty$, welche die Combinationskanten zwischen den Quer- und Basisflächen abstumpfen und gegen die Basisflächen unter $136^{\circ} 17'$ geneigt sind, sowie auch die des Längsdoma $P\infty$ zu bemerken, welche die Combinationskanten zwischen den Basis- und Längsflächen abstumpfend gegen die Basisflächen unter $138^{\circ} 6' 30''$ geneigt sind. An complicirteren Combinationen finden sich noch andere Gestalten, wie z. B. $\frac{1}{2}P\infty$, $\frac{1}{2}P\infty$, P u. a. m. Sehr häufig sind Zwillinge, Drillinge u. s. w. nach ∞P zu beobachten, ähnlich wie bei Aragonit. Er ist unvollkommen spaltbar parallel den Quer- und Längsflächen und hat muschligen bis unebenen Bruch. Er ist stahlgrau, einerseits in bleigrau, andererseits in eisenschwarz geneigt, stark metallisch glänzend, undurchsichtig, wenig spröde und leicht zersprengbar, hat dunkelgrauen Strich, H. = 2,5–3,0 und das spec. Gew. = 5,7–5,86.

Nach der Formel $2(3PbS \cdot Sb_2S_3) + 3Cu_2S \cdot Sb_2S_3$ zusammengesetzt enthält er 42,5% Bei, 13,1 Kupfer, 24,7 Antimon und 19,7 Schwefel, entwickelt im Glasrohr erhitzt schweflige Säure und weisse Dämpfe, welche nach oben Sublimat von Antimonoxyd, nach unten von antimonigsaurem Bleioxyd bilden. V. d. L. auf Kohle decrepitirend schmilzt er leicht, dampft eine Zeit lang und erstarrt zu einer schwarzen Kugel, welche bei weiterem Erhitzen auf der Kohle einen Beschlag von Bleioxyd erzeugt und mit Soda zu Kupfer reducirt wird. In Salpetersäure ist er löslich, Schwefel und Antimonoxyd abscheidend, die Lösung ist blau; bei der Auflösung in Königswasser scheidet er Schwefel, Chlorblei und antimonigsaures Bleioxyd ab.

Er findet sich häufig krystallisirt und grosse Individuen sind mehr oder weniger abgerundet, ausserdem derb, krystallinisch-körnige Aggregate bildend, eingesprengt, als Ueberzug und Anflug und wird, wo er reichlich vorkommt, zur Gewinnung von Blei und Kupfer benützt. Er findet sich auf Gängen, in krystallinischen Schiefern und Uebergangsgebirgen, wie bei Wolfsberg, Harzgerode, Neudorf, Clausthal und Andreasberg am Harz, Bräunsdorf bei Freiberg in Sachsen, Prziham in Böhmen, St. Gertraud im Lavanthale, Olsa bei Friesack, Waldenstein in Kärnthen, Oberlahr in der Grafschaft Sayn-Altenkirchen, Kapnik und Nagyag in Siebenbürgen, im Kirchspiel Endellion bei Redruth in Cornwall u. a. a. O.

Analog zusammengesetzt, aber Schwefelwismuth enthaltend ist der seltene Patrinit, auch Nadelierz genannt, $2(3PbS \cdot Bi_2S_3) + 3Cu_2S \cdot Bi_2S_3$ von Beresowsk am Ural und aus Georgia in Nordamerika, welcher nadelförmige noch nicht genau bestimmte in Quarz eingewachsene Krystalle bis Fasern bildet. Derselbe ist schwärzlich bleigrau bis stahlgrau und hat das spec. Gew. = 6,757.

Gegenüber den angeführten Doppelsalzen von Halbschwefelsilber oder Halbschwefelkupfer mit Einfach-Schwefelblei, welche bis auf den Bournonit mehr

vereinzelte Vorkommnisse bilden, ist eine durch übereinstimmende Krystallisation ausgezeichnete Reihe von Mineralen zu erwähnen, welche in Rücksicht auf ihre Zusammensetzung trotz vielfacher Analysen bis jetzt keine vollständige Uebereinstimmung in der ihnen jedenfalls zukommenden allgemeinen Formel ergeben haben. Dies sind eine Reihe von Vorkommnissen, welche vorwaltend stahlgrau gefärbt sind und deshalb vor alter Zeit den Namen Fahlerz erhielten, auch Fahlglanz genannt wurden, insofern sie in die Gruppe der Glanze gehören. Sie stellen keine einzelne Species dar, weil ihre Zusammensetzung bezüglich der Bestandtheile sehr mannigfaltig ist, auch ist der von der Krystallisation entlehnte Name Tetraedrit nur für eine Art dieser verschiedenen Minerale einer Gruppe in Gebrauch. Sie sollen daher unter dem vielbekannteren Namen Fahlerz hier zusammengestellt werden.

23. Die Fahlerze kommen sehr oft krystallisirt vor und die Krystalle entsprechen als tesserale dem Gesetz der tetraedrischen Hemiedrie. Sie bilden gewöhnlich Combinationen, in denen entweder das Tetraeder oder das Trigondodekaeder $\frac{2O_2}{2}$ seltener das Rhombendodekaeder vorherrscht. So findet man das Tetraeder $\frac{O}{2}$ mit dem Gegentetraeder $\frac{O'}{2}$, welches die Ecken jenes gerade abstumpft, oder mit dem Hexaeder, welches die Kanten gerade abstumpft, oder mit dem Trigondodekaeder $\frac{2O_2}{2}$, welches die Kanten zuschärft, oder mit dem Rhombendodekaeder, welches die Ecken dreiflächig zuspitzt, die Zuspitzungsflächen gerade auf die Flächen aufgesetzt, oder das Tetraeder $\frac{O}{2}$ mit je zwei dieser Gestalten oder mit dreien oder es treten alle vier untergeordnet am Tetraeder auf. Oder es ist das Trigondodekaeder $\frac{2O_2}{2}$ vorherrschend und untergeordnet daran das Tetraeder $\frac{O}{2}$, die dreikantigen Ecken gerade abstumpfend, oder das Hexaeder, die Hauptkanten gerade abstumpfend, oder das Deltoiddodekaeder $\frac{3O}{2}$, die Nebenkanten gerade abstumpfend, oder das Rhombendodekaeder, die sechskantigen Ecken dreiflächig zuspitzend, die Flächen gerade auf die Nebenkanten aufgesetzt oder es sind zwei oder mehr als zwei dieser Gestalten an $\frac{2O_2}{2}$ combinirt. Bei vorherrschendem Rhombendodekaeder sind vier abwechselnde dreikantige Ecken desselben durch das Tetraeder $\frac{O}{2}$ gerade abgestumpft, oder es sind alle dreikantigen Ecken gerade abgestumpft, vier abwechselnde mehr als die anderen, indem beide Tetraeder mit dem Rhombendodekaeder in Combination auftreten, auch kommen die Hexaederflächen als gerade Abstumpfung der vierkantigen Ecken vor. Durchgehends tritt, auch wenn noch andere Gestalten in den Combinationen auftreten, der tetraedrisch-hemiedrische Typus der Krystalle hervor, wesshalb, wenn man alle Vorkommnisse als einer Species angehörig betrachten könnte, der Name Tetraedrit recht passend wäre, noch passender als der Name Fahlerz, weil auch andere Glanze dieselbe graue Farbe zeigen. Eine vollständige Monographie gab SADEBECK im 24. Bande der Zeitschrift der deutschen geologischen Gesellschaft pag. 427 ff. Ausser einzelnen Krystallen finden sich sehr häufig Zwillinge, wobei beide Individuen einander durchwachsend erscheinen. Ausser krystallisirt finden sich die Fahlerze derb und eingesprengt. Die Spaltbarkeit ist unvollkommen parallel den Oktaeder- beziehungsweise parallel den Tetraederflächen, der Bruch ist muschlig bis uneben. Die Fahlerze sind stahlgrau, hell bis dunkel, bis eisen-schwarz, metallisch glänzend, undurchsichtig, mehr oder weniger spröde, haben

schwarzen bis dunkel-kirschrothen Strich, $H. = 3,0-4,0$ und das spec. Gew. $= 4,36-5,36$, was schon darauf hinweist, dass mehr als eine Species die Gruppe der Fahlerze bilden, wie auch die überaus zahlreichen Analysen derartiger Minerale gezeigt haben.

Die Zusammensetzung ist im Allgemeinen sehr schwankend; die Fahlerze sind Sulfosalze verschiedener Sulfobasen, unter denen Einhalbschwefelkupfer Cu_2S als in allen vorkommend hervorzuheben ist, gegenüber den anderen den Hauptbestandtheil bildet, bis zu 44% ansteigend. In vielen Vorkommnissen vertritt Einhalbschwefel Silber Ag_2S jenes in wechselnden Mengen, von Spuren an bis zu 31% in dem von der Habacht-Fundgrube bei Freiberg in Sachsen, weshalb dasselbe als Freibergit eigends benannt wurde. Der wechselnde Silbergehalt war auch Veranlassung zu den Namen Schwarz-, Grau- und Weissgiltigerz, insofern sie wegen des Silbergehaltes einen gewissen Werth erlangten, wogegen die Unterscheidung nach den Farben weniger Bedeutung hat, weil diese überhaupt mit dem Silbergehalt allein nicht zusammenhängt. Neben den beiden Sulfobasen der Formel R_2S enthalten die Fahlerze Einfachschwefeleisen FeS und an Stelle dessen oft Einfachschwefelzink ZnS , als wechselnden Vertreter, wobei die Menge des Schwefelzink auf die Farbe des Striches Einfluss zu haben scheint, bei zinkreichen der Strich bis dunkel-kirschroth beobachtet wurde. Bemerkenswerth ist in manchen Fahlerzen der Gehalt an Einfachschwefelmercur HgS , wie z. B. in denen von Kotterbach bei Iglo in Ungarn, von Schwatz in Tyrol, von Moschellandsberg in Rheinbayern, welches in anderen zu den Glanzen gerechneten Schwefelverbindungen nicht vorkommt, hier bis 18% Mercur enthaltend ansteigt und als Vertreter von FeS und ZnS zu betrachten ist. Einfach-Schwefelblei PbS , welches bei einigen der oben angeführten Glanze als wichtiger Bestandtheil neben Cu_2S oder Ag_2S vorkommt, ist hier nicht vorhanden oder nur in sehr geringer Menge, wahrscheinlich nur in Folge von Beimengungen. Selten findet sich auch wenig CoS , wie z. in dem Kaulsdorfit genannten von Kaulsdorf bei Saalfeld in Thüringen.

Bei diesem Wechsel in den Sulfobasen zeigen die Fahlerze auch einen Wechsel in den Sulfosäuren, insofern jene Basen R_2S und RS nebeneinander, stets mit überwiegendem Mehr an den Basen R_2S gegenüber den Basen RS vorwaltend mit Sb_2S_3 verbunden sind. Eine Reihe von Fahlerzen enthalten nur Sb_2S_3 als Sulfosäure, eine erhebliche Zahl enthalten in wechselnden Mengen As_2S_3 neben Sb_2S_3 bis zum Ueberwiegen des Arsengehaltes, weshalb man auch Antimonfahlerze, Antimon-Arsenfahlerze und Arsenfahlerze unterschied.

Es war daher bei einer so mannigfaltigen Zusammensetzung trotz zahlreicher Analysen nicht möglich, eine allgemeine Formel aufzustellen, welche mit Sicherheit die Gruppe der Fahlerze nach ihrer chemischen Constitution als übereinstimmende erkennen liess. Nach H. ROSE'S Vorgange wurde annäherungsweise eine Formel gegeben, welche, wenn man Antimon oder Arsen oder beide mit Q bezeichnet, angiebt, dass die Fahlerze $m(4R_2S \cdot Q_2S_3) + 4RS \cdot Q_2S_3$ sind, wobei R_2S entweder Cu_2S allein oder Cu_2S mit stellvertretendem Ag_2S ausdrückt, RS entweder FeS allein (was sehr selten ist), FeS mit stellvertretendem ZnS bezeichnet, in den mercurhaltigen HgS auch als RS in dem Bereiche von RS enthalten ist. Selten wurde auch Aderthalschwefelwismuth Bi_2S_3 in geringen Mengen gefunden, welches dann zu Q_2S_3 zu rechnen wäre.

Wenn so die Bestandtheile wechseln, kann das pyrognostische Verhalten nicht allgemein dasselbe sein, dagegen lassen sich leicht die wichtigsten Bestand-

theile durch dasselbe erkennen. V. d. L. auf Kohle schmelzen die Fahlerze leicht zu einer grauen Kugel, welche nach dem Abrösten auf Kupfer und Eisen reagirt. Die Antimonfahlerze geben im Kolben erhitzt ein dunkelrothes, aus Schwefelantimon und Antimonoxyd bestehendes Sublimat, während die Arsen enthaltenden hellrothes bis orangegelbes Sublimat von Schwefelarsen geben oder wenn Antimon und Arsen zusammen da sind, beiderlei Sublimate entstehen; auch lässt sich das Arsen bei Behandlung der Probe mit Soda durch den knoblauchartigen Geruch erkennen. Beim Erhitzen im Glasrohre entwickeln sie schweflige Säure, nach Umständen Antimonoxyd oder arsenige Säure. Salpetersäure zersetzt das Pulver unter Abscheidung von Schwefel und Antimonoxyd oder arseniger Säure. Silberhaltige hinterlassen bei der Lösung in Königswasser Schwefel und Chlorsilber, während auch die v. d. L. auf Kohle erhaltene Kugel nach dem Abrösten mit Borax und Blei geschmolzen nach dem Abtreiben auf der Kapelle ein Silberkorn giebt.

Die Fahlerze finden sich besonders auf Erzgängen, sowie in Erzlagern und werden bei reichlichem Vorkommen zur Gewinnung von Kupfer, Zink, Silber und Antimon benützt. Als Fundorte sind beispielsweise zu nennen: Clausthal, Andreasberg, Neudorf, Zellerfeld und Harzgerode am Harz, Freiberg, Gersdorf, Annaberg und Schönborn bei Mitweida in Sachsen, Camsdorf und Saalfeld in Thüringen, Gablau in Schlesien, Christophs-Aue bei Freudenstadt in Württemberg, Wolfach in Baden, Dillenburg in Nassau, Kahl bei Biber und Mornshausen bei Biedenkopf in Hessen, Moschellandsberg in Bayern, Siegen und Müsen in Westphalen, Markkirchen im Elsass, Schwatz und Erixlegg in Tyrol, Herrengrund, Schemnitz, Schmöllnitz und Poratsch in Ungarn, Kapnik und Nagyag in Siebenbürgen, Aegina bei Pietrasanta in Toscana, Baigorri in Navarra in Spanien, Liskeard in Cornwall in England, Beresowsk am Ural, Punitaqui in Chile, Huallasca in Peru, Durango in Mexiko und Grube Soto bei Sta. City in Nevada.

Dass auch noch andere Verbindungen des Einhalbschwefelkupfer und Einhalbschwefeleisen, wie sie der Hauptsache nach bei den Fahlerzen auftreten, vorkommen, zeigt der Stylotyp von Copiapo in Chile, welcher orthorhombische, nahezu rechtwinklig vierseitige Prismen bildet und nach der Formel $2(3\text{Cu}_2\text{S} \cdot \text{Sb}_2\text{S}_3) + 3\text{FeS} \cdot \text{Sb}_2\text{S}_3$ zusammengesetzt ist. Er ist eisenschwarz, metallisch glänzend, undurchsichtig, hat schwarzen Strich, $H. = 3,0$ und spec. Gew. = 4,29.

Wie schon oben erwähnt wurde, kommen ausser Schwefelverbindungen auch Selenverbindungen vor, welche zu den Glanzen gezählt werden, im Allgemeinen aber seltene Vorkommnisse sind. Als solche sind anzuführen:

24. Der Naumannit, das Selensilber Ag_2Se von Tilkerode am Harz, in der Zusammensetzung und den hexaedrischen Spaltungsflächen nach zu vergleichen mit dem Argentit Ag_2S . Er findet sich derb, krystallinisch-körnig, Platten und Ueberzüge bildend, ist eisenschwarz, metallisch glänzend, undurchsichtig, geschmeidig, hat $H. = 2,5$ und in Folge des Selengehaltes das höhere spec. Gew. = 8,0. Er ist beim Erhitzen im Kolben schmelzbar, Sublimat von Selen und seleniger Säure bildend, schmilzt v. d. L. auf Kohle in der Oxydationsflamme ruhig, in der Reductionsflamme mit Aufschäumen, glüht beim Erstarren auf und giebt mit Borax und Soda ein Silberkorn. In rauchender Salpetersäure ist er ziemlich leicht löslich.

25. Der Eukairit, $\text{Ag}_2\text{Cu}_2\text{Se}$, in der Zusammensetzung zu vergleichen mit dem Stromeyerit (pag. 68), bis jetzt aber nur derb in feinkörnigen Aggregaten vorgekommen, wie zu Skrikerum in Smaland in Schweden, nördlich von Tres

Puntas in der Wüste Atacama und an mehreren Orten in Chile. Er ist bleigrau, weich und im Striche glänzend. — Ihm schliesst sich an das dem Chalkosin (pag. 68) entsprechende, Berzelin genannte Selenkupfer Cu_2Se , welches krystallinisch dendritisch als Ueberzug und Anflug bei Skrikerum in Smaland in Schweden und bei Lerbach am Harz gefunden wurde. Derselbe ist silberweiss, läuft bald schwarz an, ist weich und geschmeidig. Als eine Thallium enthaltende und dadurch sehr interessante Varietät kann das von NORDENKIÖLD zu Ehren von CROOKES, dem Entdecker des Thallium Crookesit genannte Mineral von Skrikerum in Smaland in Schweden angesehen werden, welches in derben Parthien vorkommend, bleigrau, metallisch glänzend, undurchsichtig und spröde ist, $H. = 2,5-3,0$ und spec. Gew. = 6,90 besitzt und auf $9\text{Cu}_2\text{Se} 1\text{Th}_2\text{Se}$ enthält. Es schmilzt v. d. L. zu grünlich-schwarzem Email und färbt dabei die Löthrohrflamme intensiv grün.

26. Der Clausthalit, Selenblei PbSe , analog dem Galenit, hexaedrisch spaltbar, bis jetzt nur klein- bis feinkörnige Aggregate bildend, derb bis eingesprengt vorgekommen, wie zu Clausthal, Tilkerode, Lerbach und Zorge am Harz, zu Reinsberg bei Freiberg in Sachsen und im La Plata-Staate Mendoza in Südamerika. Er ist bleigrau, metallisch glänzend, undurchsichtig, milde, hat grauen Strich, $H. = 2,5-3,0$ und spec. Gew. = 8,2—8,8, wahrscheinlich durch Beimengungen so wechselnd. Er decrepitiert im Kolben erhitzt, verdampft v. d. L. auf Kohle behandelt ohne zu schmelzen unter Entwicklung von Selengeruch, die Flamme blau färbend und giebt auf der Kohle einen grauen, rothen und gelben Beschlag; im Glasrohre giebt er ein graues bis rothes Sublimat von Selen. In erwärmter Salpetersäure ist er löslich, Selen abscheidend.

27. Der Tiemannit, Selenmercur HgSe von Clausthal, Zorge und Tilkerode am Harz, derb bis eingesprengt, feinkörnige Aggregate bildend, dunkel bleigrau, metallisch glänzend, undurchsichtig, spröde, mit $H. = 2,5$ und specifischem Gewicht = 7,10—7,37, welches gegenüber dem höheren specifischen Gewicht des Zinnober (I. pag. 85) als analoger Schwefelverbindung HgS auffallend niedrig ist. Derselbe zerknistert im Kolben erhitzt, schwillt an und verflüchtigt sich vollständig, ein schwarzes, in weiterer Entfernung braunes Sublimat bildend, dergleichen beim Erhitzen im Glasrohre, wobei das äusserste Sublimat weiss ist. V. d. L. auf Kohle verflüchtigt er sich auch und färbt die Löthrohrflamme blau.

Zwischen diesem und dem Clausthalit steht

28. der Lerbachit als Selenmercurblei Hg, PbSe , welcher auch krystallinisch-körnig ist und der bei Lerbach und Tilkerode am Harz vorkommt und an den Körnern hexaedrische Spaltbarkeit erkennen liess, wonach zu vermuthen ist, dass auch der Tiemannit tesseral ist. Er ist bleigrau, stahlgrau bis eisenschwarz, ist milde und hat das spec. Gew. = 7,8—7,88 wechselnd mit dem schwankenden Gehalte an Blei und Mercur. Er giebt im Kolben erhitzt ein graues krystallinisches Sublimat von Selenmercur, dagegen mit Soda gemengt ein Sublimat von Mercur. Im Glasrohre giebt er ein tropfbar-flüssiges Sublimat von selenigsaurem Mercuroxyd.

An diese interessanten, wenn auch selten vorkommenden Selenverbindungen von Silber, Kupfer, Blei und Mercur reiht sich auch der dem Bismuthin (s. pag. 71) analoge Frenzelit von der Grube Santa Catarina in der Sierra de Santa Rosa bei Guanaxuato in Mexiko, welcher als Selenwismuth Bi_2Se_3 langprismatische orthorhombische Krystalle bildet, an denen das dem Bismuthin und Antimonit entsprechende Prisma ∞P vorkommt und die auch stark vertical gestreift schilfartig ausgebildet sind und Spaltbarkeit nach den Längsflächen zeigen. Ausser-

dem bildet er wie seine beiden Analoga derbe Massen mit blättriger, stengliger bis faseriger, auch feinkörniger Absonderung, ist bleigrau, metallisch glänzend, undurchsichtig, hat grauen glänzenden Strich, $H. = 2,5-3,5$ und das spec. Gew. $= 6,25$. Er schmilzt v. d. L. auf Kohle leicht, Selengeruch entwickelnd und die Flamme blau färbend und giebt mit Jodkalium geschmolzen einen schön rothen Beschlag von Jodwismuth.

Andere complicirtere Verbindungen des Selen sind nicht bekannt geworden, wenn auch bei den interessanten Vorkommnissen vom Harz noch Verbindungen gefunden wurden, welche Selenkupfer mit Selenblei, oder Selenkobalt mit Selenblei enthalten, da aber derartige Verbindungen nur derb in feinkörnigen Aggregaten auftreten, so ist es schwer zu entscheiden, ob sie wirkliche Verbindungen in bestimmten Verhältnissen darstellen oder nur Gemenge sind.

Die schliesslich noch in der Gruppe der Glanze vorkommenden Tellurverbindungen haben es auch mit Silber, Blei und Wismuth zu thun, während auch noch das Gold in die Reihe Glanze bildender Minerale tritt und selbst das Nickel ein hierher zu rechnendes Mineral in Verbindung mit Tellur bildet, wie in dieser Weise der Beyrichit (s. pag. 72) als Schwefelverbindung einen Glanz bildet. Als Tellurverbindungen, welche gegenüber den Selenverbindungen grösstentheils durch eine entschieden grössere Krystallisationstendenz ausgezeichnet sind, sind nachfolgende Species aufzuführen, welche jedoch im Allgemeinen seltene Vorkommnisse bilden, in technischer und wissenschaftlicher Beziehung wichtig sind.

29. Der Hessit, das Tellursilber Ag_2Te , krystallisirt tesseral, bildet zum Theil, wie am Berge Botès im siebenbürgischen Bergrevier Zalathna flächenreiche Krystalle, welche wohl vorherrschend hexaedrisch ausgebildet vorkommen, aber auch oft unregelmässig linear ausgedehnt erscheinen. Gewöhnlich erscheint er derb bis eingesprengt mit krystallinisch-körniger Absonderung. Er ist dunkelbleigrau bis stahlgrau, metallisch glänzend, undurchsichtig, etwas geschmeidig, hat $H. = 2,5-3,0$ und das spec. Gew. $= 8,13-8,45$. Nach obiger Formel zusammengesetzt enthält er auch zum Theil etwas Gold als Stellvertreter des Silbers. Er ist im Glasrohre schmelzbar, ein Sublimat telluriger Säure bildend, schmilzt auf der Kohle v. d. L. leicht zu einer spröden tellurhaltigen Kugel und giebt einen weissen rothbesäumten Tellurbeschlag. Bei der Behandlung mit Soda und Kohlenpulver im Kolben bildet sich Tellurnatrium, welches in Wasser mit rother Farbe löslich ist. In erwärmter Salpetersäure ist er löslich und es scheidet sich nach einiger Zeit aus der Lösung krystallinisches telluriges Silberoxyd.

Er wird bei reichlichem Vorkommen zur Gewinnung von Silber und (wenn er goldhaltig ist) auch von Gold benützt und findet sich ausser am oben angegebenen Fundorte bei Nagyag in Siebenbürgen, Rezbanya in Ungarn, auf der Grube Sawodinskoi am Altai in Russland, auf der Stanislaus-Grube in Calaveras County in Californien und auf der Grube Condarioco in Chile.

30. Der Petzit, Tellurgoldsilber Ag_2, Au_2Te mit wechselndem Gold- und Silbergehalt, daher im spec. Gew. von $8,7-9,4$ nach der Zunahme des Goldes ansteigend, gewöhnlich derb vorkommend und sonst ähnlich dem Hessit, wie die Vorkommnisse von Nagyag in Siebenbürgen, von der Stanislaus-Grube in Calaveras County, von der Golden-Rule-Grube in Tuolumna County und von der Red-Cloud-Grube in Californien zeigen. Auch sie werden bei reichlichem Vorkommen zur Gewinnung von Gold und Silber benützt.

Reicher an Tellur ist der durch seine flächenreichen orthorhombischen, prismatischen bis tafelförmigen Krystalle, welche vollkommen basisch spaltbar sind, ausgezeichnete Krennerit von Nagyag in Siebenbürgen, welcher nach der Formel Ag, Au Te zusammengesetzt ist und das auffallend geringe spec. Gew. = 5,598 zeigt. Derselbe ist silberweiss bis stahlgrau, metallisch glänzend und undurchsichtig. Relativ noch reicher an Tellur ist der undeutlich (orthorhombisch) krystallisierende, auch körnig vorkommende bronzelgelbe, metallisch glänzende, undurchsichtige, milde Calaverit von der Stanislaus-, Red-Cloud u. a. Gruben in Calaveras County in Californien, welcher bei $H. = 2,5-3,0$ das spec. Gew. = 9,043 besitzt und der Formel AuTe_2 , entsprechend auch etwas Silber enthält.

31. Eine wesentlich Gold und Silber enthaltende, an den Calaverit sich anschliessende Species ist der seit langer Zeit bekannte Sylvanit, Au, Ag Te_2 , von Offenbanya und Nagyag in Siebenbürgen (Transsylvania, daher der Name Sylvanit entlehnt), welcher sich durch seine flächenreichen klinorhombischen Krystalle auszeichnet. Dieselben sind prismatisch bis tafelförmig ausgebildet und durch zwillingsartige Verwachsung unterstützt zu eigenthümlichen, an orientalische Schriftzüge erinnernden Gruppen verwachsen, welche auf Gesteinsklüften aufliegend dem Minerale den Namen Schriftez oder Schrifttellur verschafften. Er ist nach den Basis- und Längsflächen spaltbar und findet sich auch derb und eingesprengt. Er ist silberweiss, zinnweiss bis licht stahlgrau, auch lichtspiegelnd, vielleicht durch Anlaufen, metallisch glänzend, undurchsichtig, milde, hat $H. = 1,5-2,0$ und spec. Gew. = 7,99—8,33. Im Glasrohre erhitzt giebt er ein Sublimat von telluriger Säure, schmilzt v. d. L. auf Kohle, einen weissen Beschlag bildend zu einer dunkelgrauen Kugel, welche nach längerem Blasen (um das Tellur zu verflüchtigen), leichter mit Soda geschmolzen ein geschmeidiges hellgelbes Korn von Silbergold giebt, welches im Momente des Erstarrens aufglüht. In Königswasser ist er löslich, Chlorsilber abscheidend, in Salpetersäure unter Ausscheidung von Gold. In concentrirter Schwefelsäure erwärmt ertheilt er derselben eine rothe Farbe, welche bei stärkerer Verdünnung wieder verschwindet. Bei reichlichem Vorkommen wird er zur Gewinnung von Gold und Silber benützt.

32. Der Altait, das Tellurblei PbTe von der Grube Sawodinskoi am Altai in Russland, von Bontddu zwischen Dolgelly und Barmonth in Nordwales, aus dem Calaverasdistrict in Californien, von der Red-Cloud-Grube in Colorado in Nord-Amerika und von der Grube Condorioco in Chile, derb in krystallinischen körnigen Aggregaten vorkommend, oder eingesprengt, mit hexaedrischer Spaltbarkeit, also isomorph mit Galenit und Clausthalit, im Bruche uneben, zinnweiss, ins Gelbliche geneigt, metallisch glänzend, undurchsichtig, milde, mit $H. = 2,0-2,5$ und spec. Gew. = 8,1—8,2. Im Glasrohre erhitzt, entsteht um die Probe ein Ring von weissen Tröpfchen und die sich entwickelnden Dämpfe geben ein weisses Sublimat, welches erhitzt schmilzt. V. d. L. auf Kohle erhitzt färbt er die Löthrohrflamme blau, schmilzt in der Reductionsflamme zu einer Kugel, welche sich fast gänzlich verflüchtigen lässt, während um dieselbe sich ein metallisch glänzender, in grösserer Entfernung ein bräunlichgelber Beschlag bildet. In Salpetersäure ist er löslich und die Lösung giebt bei Zusatz von Schwefelsäure einen reichlichen Niederschlag.

33. Eine relativ an Tellur reichere Verbindung des Blei mit Tellur bildet der früher für quadratisch gehaltene Nagyagit von Nagyag (daher der Name) und von Offenbanya in Siebenbürgen, welcher selten deutliche flächenreiche, durch die Längsflächen tafelförmige orthorhombische Krystalle bildet, gewöhnlich nur in

Gestalt dünner Blätter vorkommt und daher Blättertellur genannt wurde. Er bildet auch derb und eingesprengt Aggregate mit blättriger Absonderung und ist parallel nach den Längsflächen, welche früher als quadratische Basisflächen angesehen wurden, vollkommen spaltbar, wobei die dünnen Blättchen biegsam sind. Er ist schwärzlich bleigrau, stark metallisch glänzend, undurchsichtig, sehr milde, hat die $H. = 1,0-1,5$ und das spec. Gew. $= 6,85-7,20$. Er scheint wesentlich der Formel $PbTe_2$ zu entsprechen, während die Analysen auch noch Gold, Silber, Kupfer, Schwefel und Antimon in verschiedener Menge neben Blei und Tellur finden liessen. V. d. L. auf Kohle schmilzt er leicht, beschlägt die Kohle durch Bleioxyd gelb und in grösserer Entfernung weiss, welcher weisse Beschlag in der Reductionsflamme mit blaugrünem Lichtscheine verschwindet und hinterlässt nach längerem Blasen ein Goldkorn; im Glasrohre erhitzt entwickelt er schweflige Säure und giebt ein weisses Sublimat. In Salpetersäure ist er unter Abscheidung von Gold auflöslich, in Königswasser unter Abscheidung von Chlorblei und Schwefel. Beim Erwärmen in concentrirter Schwefelsäure wird dieselbe trüb und bräunlich, dann hyazinthroth und bei Zusatz von Wasser scheidet sich ein schwärzlichgrauer Niederschlag aus.

Im Hinblick auf die Selenverbindungen ist auch noch der seltene Coloradoit aus der Keystone-, Mountain-Lion- und Smuggler-Grube in Colorado in Nord-Amerika zu erwähnen, welcher Tellurmercur nach der Formel $HgTe$ zusammengesetzt, analog dem Tiemannit (s. pag. 84) bildet. Derselbe fand sich derb mit undeutlich-körniger oder stenglicher Absonderung, ist im Bruche uneben bis unvollkommen muschlig, eisenschwarz bis stahlgrau, metallisch glänzend, undurchsichtig, oft bunt angelaufen, hat die $H. = 3,0$ und das spec. Gew. $= 8,63$. Beim Erhitzen im Kolben v. d. L. decrepitiert er ein wenig, schmilzt und giebt ein starres Sublimat von Mercurtröpfchen und Tropfen von telluriger Säure, zunächst der Probe von metallischem Tellur. Auf der Kohle färbt er die Flamme grün und setzt einen weissen, beim weiteren Erhitzen flüchtigen Beschlag ab. In kochender Salpetersäure ist er löslich, tellurige Säure abscheidend.

Bemerkenswerth ist das seltene Tellurnickel Ni_2Te_3 , Melonit genannt, von der Stanislaus-Grube in Calaveras County in Californien, welcher undeutlich körnige bis blättrige Parthien, auch sehr kleine hexagonale Tafeln mit vollkommener basischer Spaltbarkeit bildet und röthlichweiss ist. In Salpetersäure löslich giebt er eine grüne Lösung, aus welcher sich beim Verdampfen Krystalle von telluriger Säure abscheiden und färbt v. d. L. auf Kohle behandelt die Flamme blau, einen weissen Beschlag absetzend und graulichgrünen Rückstand hinterlassend.

Schliesslich ist noch das Tellurwismuth zu erwähnen, Bi_2Te_3 , welches auch als eine isomorphe Mischung von Tellur und Wismuth angesehen wurde, weil diese beiden hexagonal krystallisiren und das Tellurwismuth gewöhnlich blättrig und in einer Richtung vollkommen spaltbar ist, basisch wie Wismuth. Da jedoch die reinsten Vorkommnisse, wie die aus den Goldgruben in Fluvanna-County in Virginien, von Dahlonega in Georgia und aus den Goldwäschen von Highland in Montana auf obige Formel führten und andere Vorkommnisse, welche gleichzeitig etwas Schwefel enthalten und nach der Formel Bi_2Te_3, S_3 zusammengesetzt aufzufassen sind, wobei der Schwefel das Tellur z. Th. ersetzt, so kann man eine bestimmte Verbindung Bi_2Te_3 vorziehen. Die gleichzeitig Schwefel enthaltenden Vorkommnisse, Tetradymit genannt, (von dem griechischen »tetradymos« vierfach, wegen der beobachteten Vierlinge spitzrhom-

boedrischer Krystalle, wie sie z. B. bei Schoubkau unweit Schemnitz in Ungarn vorkommen) scheinen noch häufiger zu sein, wie die Fundorte Orawitza in Ungarn, Whitehall in Spotsylvania County in Virginien, Washington in Davidson County und die Plönixgrube in Cabarras County in Nord-Carolina und die Uncel Samsgrube in Montana in Nord-Amerika zeigen. Sie sind zinnweiss bis stahlgrau, metallisch glänzend, besonders auf den vollkommen basischen Spaltungsflächen, undurchsichtig, sind milde, dünne Blättchen biegsam, haben $H. = 1,0-2,0$ und spec. Gew. = $7,4-7,5$ und finden sich oft derb, krystallisch-blättrige Aggregate bildend. V. d. L. auf Kohle schmelzen sie leicht unter Entwicklung schwefeliger Säure, was bei dem schwefelfreien Tellurwismuth nicht der Fall ist, die Kohle gelb und weiss beschlagend und ein Metallkorn gebend, welches fast gänzlich verflüchtigt werden kann. In Salpetersäure löslich, Schwefel abscheidend.

Die Gletscher

von

Professor Dr. A. v. Lasaulx.

Gletscher sind stromähnlich sich fortbewegende Eismassen von oft ungeheurer Ausdehnung und Mächtigkeit, die in sogen. Firnschneefeldern entspringen und daraus genährt werden. Die Gletscher sind eines der bemerkenswerthesten Werkzeuge der an der Oberfläche der Erde wirkenden dynamisch-geologischen Kräfte.

Ihre Thätigkeit ist aber eine zweifache, erstens hervorgehend aus der unmittelbaren mechanischen Einwirkung auf ihre Unterlage und die Seitenwände ihres Bettes und zweitens bedingt durch die Fortbewegung und Translocirung von Gesteinstrümmern in ihrem Bereiche.

Die Bedingungen ihrer Entstehung, ihre Beschaffenheit und die Gesetze ihrer Bewegung in der Gegenwart bieten den Schlüssel zum Verständniss ihrer heutigen und ihrer vergangenen Verbreitung und geologischen Bedeutung.

Die Gesamtheit aller Erscheinungen, welche durch die Thätigkeit der Gletscher jetzt und in früheren geologischen Epochen erzeugt worden sind, pflegt man als das Glacial- oder Gletscherphänomen zu bezeichnen. Die Wichtigkeit, Grossartigkeit und allgemeine Verbreitung desselben hat eine ausgedehnte wissenschaftliche Literatur hervorgerufen. Man spricht mit Recht von einem selbstständigen Zweige der Geologie: Der Glacialgeologie.

Die erste Bedingung zur Bildung von Gletschern ist das Vorhandensein reichlicher, ausdauernder Schneemassen. Diese wiederum sind abhängig von einer ergiebigen, durch die Wärme bedingten Verdunstung in den Gegenden, aus denen die Winde dem Gletschergebiete die Niederschläge zuführen, von dem Vorhandensein von Gebirgen, welche auf diese Niederschläge eine condensirende Wirkung ausüben und endlich von der hinlänglichen Erkaltung der Atmosphäre, um die Niederschläge als Schnee zum Fallen zu bringen. Dieselben Bedingungen sind es auch, die mit der Breitenlage eines Ortes die Höhe der sogen. ewigen Schneegrenze für denselben bestimmen.

Die Lage der ewigen Schneegrenze fällt keinesweges überall mit der dem Nullgrade der Temperatur entsprechenden isothermalen Linie zusammen, sondern ist sehr verschieden, auch bei gleicher geographischer Breite, je nach der Menge der Niederschläge. Auf den südlichen Abhängen des Himalaya liegt trotz der wärmeren Lage die

Schneegrenze um 800 Meter tiefer als auf der kälteren nördlichen Seite, weil die mit Dämpfen gesättigten Luftströmungen vom Golf von Bengalen reichliche Niederschläge auf die südliche Seite des Gebirges bringen. Aehnliche Unterschiede zeigen die Alpen, die norwegischen Gebirge, der Kaukasus u. a. In den Alpen hält sich die ewige Schneegrenze noch über der isothermalen Linie von -4° , ohne Zweifel wegen der verhältnissmässig geringen Menge von Niederschlägen; am Aequator hingegen, mit dem grossen Reichthum an solchen, steigt die untere Grenze des ewigen Schnees bis zu der Isotherme von $+1^{\circ}5$ hinauf. In den polaren Gegenden steigt dort, wo trockene Kälte herrscht, oft diese Grenze bis zu der Isotherme von -6° hinauf.

Da von der Höhe der Grenze des ewigen Schnees die Bildung und Ausdehnung der hier entspringenden Gletscher in einer gewissen Abhängigkeit steht, andererseits jene und die Möglichkeit der Bildung dieser auch von der Menge der Niederschläge, so wird es von vorn herein klar, dass keinesweges niedrige Temperatur allein das Glacialphänomen zu erklären vermag.

Aber die Gletscher sind doch noch etwas ganz anderes als ewiger Schnee. In den grössten Höhen über der Schneegrenze bildet der Schnee einen feinen, flockigen, krystallinischen Staub, so wie wir ihn an recht kalten Wintertagen fallen sehen. Erst tiefer abwärts nimmt der Schnee in den Hochgebirgen die Beschaffenheit an, die man im Deutschen als Firnschnee bezeichnet. Dieser geht aus dem losen Schnee durch den Druck mächtiger Anhäufung zugleich verbunden mit einer durch die Insolation bewirkten Umschmelzung hervor. Daher auch die Umwandlung des Schnees in Firnschnee nur unterhalb gewisser Höhen erfolgen kann, dort wo die Sonnenwärme einzudringen und eine theilweise Schmelzung im Flockenschnee hervorzurufen vermag.

Der Firnschnee ist ein Aggregat wenig zusammenhängender Eiskörner, die aus der Umschmelzung und Pressung der ursprünglichen Flocken hervorgingen. Die stattgefundene Verdichtung lässt sich deutlich daran erkennen, dass 1 Cbmeter Flockenschnee nur 85 Kilos, dagegen ein solcher von Firnschnee 5—600 Kilos wiegt.¹⁾ Diese Verdichtung nimmt nach der Tiefe einer Firnschneemasse zu. Die Beschaffenheit der Körner wird fester und ihre Vereinigung dichter und endlich geht daraus ein milchig aussehendes, viele Luftblasen umschliessendes, aber fast compactes Eis hervor, dessen Cbmeter nun 900—1000 Kilos Gewicht hat. Jetzt ist die Firnschneemasse schon zu Gletschereis geworden. Dieses nimmt aber nach der Tiefe immer noch an compacter Beschaffenheit zu und erscheint endlich als bläuliches, fast durchsichtiges, homogenes Eis. Gleichwohl hat dasselbe in gewissem Grade seine körnige Struktur bewahrt, wie es die optischen Untersuchungen des Gletschereises durch KLOCKE darthun.²⁾ Auch durch künstliche Färbung des Eises mit blauen oder violetten (Anilin) Lösungen kann die körnige Struktur des anscheinend homogenen Eises wieder sichtbar gemacht werden.³⁾

Die Firnschneemassen sind demnach die Quelle der Gletscher. Je nachdem sich jene in geeigneten grösseren Vertiefungen oder Thalmulden, wie in Reservoirs anzusammeln vermögen, oder nur auf den flachen, wenn auch steilen Gehängen lagern, bilden sich entweder Gletscher 1. Ordnung oder solche 2. Ordnung. Jene ergiessen sich aus den Firnreservoirs durch die Thäler abwärts und sind durch deren Form in ihren Dimensionen bedingt, diese, meist breiter als lang,

1) CH. MARTINS, Von Spitzbergen bis zur Sahara. pag. 341.

2) N. Jahrb. für Mineral. 1831. I. pag. 23.

3) GRAD und DUPRÉ, Club. alpin français. 1874. pag. 444.

sind mehr Eisplatten an steilen Felsenwänden hängend, als eigentliche Eisströme. Vornehmlich die Gletscher 1. Ordnung haben geologische Bedeutung.

Beim Austritte aus dem Firnreservoir entsteht der eigentliche Gletscherstrom, der sich von hier aus abwärts bewegt und in seiner Ausdehnung abhängt von der Ernährung im Firnschneefelde und dem Maasse des Abschmelzens über seine Eismasse hin.

Die Ernährung beruht, wie schon aus dem Vorhergehenden folgt, auf dem Zuwachs an Schnee und Firnschnee. Jedes Jahr liefert einen bestimmten, allerdings sehr variablen Beitrag, der nach seiner Bedeckung durch nachfolgende Jahresschichten in der Masse des eigentlichen Gletschereises noch lange als eine besondere Schicht sichtbar bleibt. So ist der ganze Bau eines Gletschers schon an und für sich als ein geschichteter zu bezeichnen. Und diese Schichtung oder lagenförmige Struktur wird noch mehr ausgeprägt und z. Th. fast schiefrig vollkommen durch den mechanischen Druck, den die Eismasse auf ihre eigenen tieferen Lagen ausübt. Die Deutlichkeit der Schichtung wird nicht nur erhöht durch Schlamm- und Sandlagen, welche die jährlichen Intervalle in den Niederschlägen und somit die Oberfläche der jährlichen Firn- und Eisstraten bezeichnen, sondern auch durch deutliche Strukturunterschiede in den verschiedenen, nur wenige Zoll mächtigen Lagen, die mit einander wechseln.

Die Form der einzelnen Lagen ist von den Conturen der Unterlage, des Gletscherbettes abhängig, daher meist eine muldenförmige. Mit der Bewegung der Gletschermasse vermag jedoch ihre Gestalt mannigfach zu variiren.

Wenn nicht der Gletscher, aus dem Firnschneereservoir austretend, in seinen unteren Theilen einer Abschmelzung unterläge, würde die Anhäufung ins Unendliche zunehmen. Das Verhältniss von Ernährung und Abschmelzen regulirt also das Maass des Wachsthums der eigentlichen Gletschermasse.

Die Abschmelzung erfolgt aber durch verschiedene Ursachen. FOREL hat dieselben genauer untersucht und festgestellt.¹⁾ Eine oberflächliche Schmelzung findet statt durch die directe Berührung mit wärmerer Luft, durch die Sonnenstrahlen, sowie auch durch die freiwerdende latente Wärme, wenn der in der Luft enthaltene Wasserdampf sich auf der Oberfläche des Eises condensirt. Eine innere Schmelzung erfolgt auch durch das Eindringen der Wärmestrahlen in das Eis. Gleichzeitig an der Oberfläche und im Inneren verursacht der auffallende und eindringende warme Regen Schmelzung. An der Unterfläche schmilzt der Gletscher durch die Berührung mit dem felsigen Boden, dessen Temperatur eine höhere ist als die des Gefrierpunktes. Endlich aber verdunstet das Eis direct in einer Luft, deren Sättigungspunkt niedriger liegt, als die Temperatur dieser.

Das Maass der Abschmelzung nimmt mit der tieferen Lage des Eisstromes zu und ist daher am grössten am unteren Ende des Gletschers. Je nach den Umständen vermag es für verschiedene Gletscher und für denselben Gletscher an verschiedenen Stellen sehr variable Werthe anzunehmen. An einigen Gletschern der Schweizer Alpen gehen durch Abschmelzen am unteren Ende 6—8 Meter Eis jährlich verloren.

Das Gesamtvolumen eines Gletschers ist demnach das Resultat des jedesmaligen Verhältnisses von Ernährung und Abschmelzung; halten sich beide das Gleichgewicht, so bleibt jenes constant. Das ist in der Regel aber nicht der

¹⁾ Echo des Alpes 1881, pag. 22.

Fall. Daraus folgt die wichtigste Erscheinung im ganzen Gletscherphänomen, die des Wachstums oder des Schwindens, des Vorrückens oder des Zurückweichens der Gletscherenden.

Hiervon unabhängig ist die eigentliche Bewegung der Gletscher. Sie füllen die aus den Firnschneereservoirs abwärts führenden Thäler in ganzer Breite bis zu beträchtlicher Höhe aus und gleiten in denselben unaufhaltsam thalabwärts. Diese Erscheinung ist den Bergbewohnern eine altbekannte. Gegenstände, die auf den oberen Theilen eines Gletschers liegen geblieben, fand man später tief unten auf dem Gletscher wieder. In dieser Bewegung der Gletscher liegt der grösste Theil ihrer Bedeutung als Mittel geologischer Anhäufung und Translocirung.

Die Ursache und die Gesetze der Gletscherbewegung sind der Gegenstand zahlreicher Untersuchungen gewesen. Auf dem Eise eingepflanzte Signalpföcke und Stangen werden von beiden Ufern des Stromes aus mit für die kleinsten Bewegungen angepassten Messinstrumenten, Theodoliten, beobachtet und ihr Vorrücken, sowie die Aenderungen ihrer gegenseitigen Stellung gemessen. So fand man, dass die Fortbewegung des Eises gleichen Gesetzen folgt, wie die des Wassers in einem Flusse: die Bewegung ist schneller in der Mitte als an den Rändern, schneller an der Oberfläche, als auf dem Grunde. Die Schnelligkeit der Bewegung nimmt zu in den Stromengen, sie nimmt ab in den Erweiterungen. Bei den Biegungen liegt das Maximum der Geschwindigkeit an der Seite des concaven Ufers.

Die Schmutzbänder auf der Oberfläche eines Gletschers bilden zungenförmig abwärts sich vorstreckende Linien, deren convexe Spitzen das grössere Maass der Bewegung im Centrum, die zurückbleibenden nach vorne convergirenden Schenkel die Verzögerung derselben längs der Uferränder ausdrücken. Die Geschwindigkeit eines Gletschers an der Oberfläche schwankt von 0,025 Meter bis zu 1,25 Meter in 24 Stunden¹⁾. Die Geschwindigkeit der grossen Flüsse übersteigt aber meistens 1 Meter in der Secunde, ist also mindestens ca. 7000mal grösser.

Beim Gletscher hängt die Bewegung auch von der Temperatur ab, sie ist im Winter und in der Nacht geringer als am Tage. Sie hängt also mit dem grösseren Maasse des Abschmelzens zusammen und kann sonach nicht die blosser Folge einer Ausdehnung der Eismasse durch Gefrieren des Wassers in seinen Spalten sein.

Die Bewegung des Gletschers ist ermöglicht durch eine Art von plastischem Verhalten des Eises, das durch die Regelation und durch die gelockert körnige Beschaffenheit des meist in einer Temperatur über dem Gefrierpunkt befindlichen, daher partieller Schmelzung unterliegenden Gletschereises im höchsten Maasse gesteigert werden kann.

Es verhält sich in der That das Eis ganz analog wie die zu den seltsamsten Verschlingungen zusammengestauchten Gesteine, deren ebenfalls scheinbar plastisches Verhalten im Artikel »Gebirge« näher erörtert ist. So ist auch bei dem Eise das Maass wirklicher Plasticität nur ein sehr geringes, aber das unter dem mechanischen Drucke der eigenen abwärts ziehenden Schwere erfolgende Biegen der Eismasse, führt doch nicht zu einer Zertrümmerung derselben, da die in den kleinsten Theilchen erfolgende Zerbrechung und Lockerung durch unmittelbar und schnell erfolgendes Wiedergefrieren ausheilt. Das zeigen die Ex-

¹⁾ LAPPARENT, Geologie, pag. 258.

perimente von HELMHOLTZ und TYNDALL, die Eisstücke in beliebige Formen zu pressen vermochten und zuerst die Erklärung der Bewegung durch die sogen. Regelation gaben. Auch zu diesen Versuchen ist allerdings eine Temperatur am günstigsten, die über dem Gefrierpunkt liegt.

Wenn aber in einer durchaus körnig zusammengesetzten Eismasse, wie dem Gletschereis, zwischen den einzelnen Körnern eine Schmelzung durch hineinfiltrirendes Wasser erfolgt und unzählige Capillarröhrchen die Wege dieser Schmelzung andeuten, dann ist auch hierdurch eine gewisse Beweglichkeit der Eismasse verständlich.

Diese scheinbar plastische Beschaffenheit des Eises, durch das Zusammenwirken mehrerer Bedingungen hervorgerufen, wird nun dadurch die Ursache der Gletscherbewegung, dass sie ein Nachgeben unter dem Einflusse der Schwere in den einzelnen Theilen des Eises gestattet. Dadurch gleiten dieselben auf abschüssiger, selbst auf nur sehr schwach geneigter Unterlage abwärts und die tieferen Theile des Eises werden unter der Belastung der oberen heraus- und vorwärtsgequetscht.

Nun wird das Nachgeben, wie HEIM hervorhebt, aber noch durch folgende Erscheinungen vermehrt. Unter hohem Drucke sinkt der Gefrierpunkt des Wassers; bei sehr hohem Drucke, der auf das Eis wirkt, findet daher eine theilweise Schmelzung des Eises zu Wasser von unter Null Grad statt. Dieses wird herausgepresst und die thalaufwärts gelegenen, abwärts drückenden Eismassen rücken um den Betrag der Volumverminderung nach.

Das ausgequetschte Wasser treibt auf seinem Wege einen Theil der im Gletschereise so häufigen Luftblasen aus und nimmt deren Stelle ein. Vom Drucke frei, gefriert es wieder, da seine Temperatur unter Null liegt. So wird das Eis körniger und dichter und einerseits gewinnt der Gletscher an Dichte, was er an Volumen verliert, andererseits wird dadurch eine auf der Druckrichtung senkrecht stehende Bänderung erzeugt.

So bewegt sich der Gletscher also auf seiner Unterlage wesentlich nur durch die Kraft seiner eigenen Schwere und die Bewegung wird vermittelt durch eine, wenn auch sehr geringe Plasticität des Eises, durch Zerbrechen und Wiederverfrieren dessen kleinster Theilchen (Regelation), durch Verflüssigung eines Theiles des Eises und Lockerung desselben durch Gletscherkorn- und Haarspaltenbildung.

Dass die letzteren Umstände jedenfalls wirksamer sind, als eine eigentliche Plasticität des Eises und dass diese gegenüber Erschütterungen oder Zug so gut wie ganz fehlt, das zeigen am besten die mannigfachen und ausgedehnten Zerreissungen und Spaltenbildungen in einer Gletschermasse. Sie sind eine der charakteristischsten und nie fehlenden Erscheinungen der Gletscher. Drei Arten von Spalten sind vornehmlich zu unterscheiden: Querspalten, Längsspalten und Stirnspalten.

Die Querspalten entstehen dadurch, dass der Gletscher über eine in der Richtung seines Gleitens auf- oder abwärts gebogene Unterfläche sich hinbewegt. Im ersteren Falle sind seine äusseren, oberen Theile einer starken Dehnung unterworfen und zerreißen daher in Spalten, welche normal oder quer gestellt sind zur Bewegungsrichtung. Die Spalten sind am breitesten an der Oberfläche und verengen sich keilförmig nach unten. Im zweiten Falle, wo die Unterlage eine Concavität bildet, unterliegen die tiefsten Theile des Eises der stärksten Dehnung. Die sich wiederum quer zur Thalrichtung bildenden Spalten, steigen

sich verengend vom Boden des Gletschers empor und erreichen meist dessen Oberfläche gar nicht. Aus der Vereinigung von Spalten beiderlei Art entstehen Querspalten, welche mit oft weit klaffender Oeffnung die ganze Mächtigkeit des Gletschers von oben bis unten durchsetzen.

Aber auch durch die ungleichmässige Fortbewegung der einzelnen Theile der Oberfläche eines Gletschers entstehen Querspalten. Da die Mitte sich schneller bewegt als die beiden Ränder, so unterliegt also das Eis in der Mitte einem stärkeren Zuge. Dieser bewirkt, dass von den Rändern des Gletschers aus Spalten einreissen, die am Rande breiter, nach der Mitte sich verengen, nach rückwärts von beiden Seiten convergiren, meistens gebogen erscheinen und demnach eine Curve bilden, die entgegengesetzt gerichtet ist der Curve, welche die Schmutzbänder auf der Oberfläche des Gletschers in Folge der schnelleren Bewegung der Mitte bilden (pag. 91). Diese Spalten sind als marginale oder Randquerspalten von den erstbeschriebenen noch zu unterscheiden.

Längsspalten, d. h. solche, die in der Richtung der Fortbewegung liegen, entstehen da, wo das Bett des Gletschers eine Erweiterung oder eine Verengung erfährt. Im ersten Falle wird das Eis gezwungen, an der Oberfläche sich auszu dehnen, die Zugkraft wirkt also normal zur Thalrichtung und dieser parallel liegen demnach die entstehenden Spalten. Ist der Gletscher gezwungen, durch eine Verengung der Thalwände hindurchzugehen, so erleidet er eine starke Pressung, eine Art Auswalzung, die ebenfalls zu Zerreibungen im Sinne der Bewegung führt.

Die Stirnspalten entstehen nach Art der gewöhnlichen Querspalten am unteren Ende oder der Stirn des Gletschers, indem hier die oberen Theile sich fächerförmig nach unten zu neigen vermögen und hierdurch das Eis in eine Reihe mehr und mehr geneigter, steiler Platten mit zwischen diesen eindringenden Spalten gegliedert wird.

Wo plötzliche Abstürze und Terrassen im Thalgrunde vom Gletscher überschritten werden, da findet eine vollkommene Zertrümmerung der Eismasse statt, es bildet sich eine wahre Eiscascade. Die sich kreuzenden Spaltensysteme lassen zwischen sich vielförmige Eispolyeder, Eisthürme, Eisnadeln u. dergl.

Ueberhaupt hängt das Maass der Zertrümmerung einer Gletschermasse von den Neigungsverhältnissen des Thalbodens ab. Die durchschnittliche Neigung kann sehr verschieden sein. Am Mer de Glace bei Chamonix beträgt sie nur 5—6°, der mächtige Aletschgletscher besitzt nur 3—4° Neigung, dagegen die Gletscher am M. Rosa und Finsteraarhorn stellenweise bis zu 20° und andere sogen. hängende Gletscher bilden bis zu 50° aufgerichtete Eisplatten. Auch die Mächtigkeit der Gletscher hängt ausser von den vorhin besprochenen Verhältnissen der Ernährung und des Abschmelzens von den Reliefbedingungen ihres Bettes ab.

Der Querschnitt eines Gletschers zeigt im Allgemeinen eine nach oben convexe Linie. Es hat das in der Aufwölbung der Eismassen zwischen den Thalwänden und ferner darin seinen Grund, dass längs der Ufer unter dem Einflusse der erwärmten Felswände die Abschmelzung am stärksten ist. Nur seltener ist das Umgekehrte der Fall, wenn die auf beiden Rändern in ganz besonders grosser Menge sich aufschüttenden Gesteinstrümmer hier das Eis vor der directen Bestrahlung durch die Sonne schützen und dann das Maass der Abschmelzung in der Mitte des Gletschers grösser ist. Sein Profil wird dann concav, wie es z. B. am Vernagtletscher im Oetzthale sich darbietet.

Das in Folge der Abschmelzung des Gletschers entstehende Wasser fließt durch die Spalten und durch selbsterweiterte, röhrenähnliche Canäle (Gletschermühlen) der Unterfläche des Gletschers zu, um dann an dieser sich einen Weg zu bahnen und endlich durch eine in der Regel höhlenförmig erweiterte Oeffnung, das Gletscherthor, als ein kräftiger Bach hervorzubrechen. Die trübe, gelblich-weiße Färbung des Wassers zeigt, dass dasselbe reichlich mit suspendirten, festen Bestandtheilen beladen ist. Auch die von Gletscherwasser gespeisten Seen in den Alpen haben diese Farbe des Wassers, daher die mehrfach vorkommende Benennung als weisser See im Gegensatz zu den schwarzen Seen, deren klares, tiefgrünes Wasser nicht aus einem Gletscher kommt. So unter anderen bei dem lago bianco und lago nero, die dicht nebeneinander auf der Passhöhe des Bernina liegen. In den ersteren fließt das weissliche Wasser des Cambrenagletschers.

Die untere Grenze eines Gletschers, sein Ende, kann in sehr verschiedener Höhe liegen. Es hängt das davon ab, in welchem Niveau für die geographische Lage eines Gletschers sich der Zuwachs an Gletschermasse und der Verlust durch Abschmelzen das Gleichgewicht hält.

Nach dem, was im Vorhergehenden über die untere Grenze des ewigen Schnees gesagt wurde, ist es verständlich, dass auch die Gletscherenden selbst für dieselben Gegenden in sehr verschiedener Höhe liegen können. In den polaren Gegenden schreiten dieselben bis zum Meeresniveau herunter; die Schmelzlinie der Gletscher des tropischen Amerika liegt im Allgemeinen in einer Höhe von 4000—5000 Meter, in den Alpen geht sie bis zu 1700 Meter Höhe hinab, in Norwegen, unter 60—61° nördlicher Breite, bis zu 3—400 Meter.

Da aber die Verhältnisse der Temperaturen und der Niederschläge in den aufeinanderfolgenden Jahren keinesweges für ein Gebiet constant sind, sondern oft eine sehr bedeutende Verschiedenheit aufweisen, so gehen daraus für den Haushalt der Gletscher, d. i. das Verhältniss von Zuwachs im Firnreservoir und Abschmelzung im Gletschergebiete ebenfalls sehr bedeutende Schwankungen hervor, die in einer Auf- und Abwärtsbewegung des Gletscherendes, der Gletscherstirn, sich äussern. So lange über die Ausdehnung der Gletscher z. B. im Bereiche der Alpen historische Nachrichten zurückreichen, bestätigen dieselben, dass die Gletscher solchen Schwankungen oder Oscillationen unterworfen waren, wodurch in dem einen Falle ihr Ende vorrückt, im anderen Falle sich zurückzieht: »der Gletscher stösst oder schwindet«, nennt es der Volksmund. Oft ist dieses Vor- oder Zurückgehen ein hinlänglich bedeutendes, um es schon im Zeitraume weniger Jahre nach langen Strecken messen zu können.

Wie sehr aber anscheinend im Ganzen gleiche atmosphärische Verhältnisse doch in sehr verschiedener Weise zur Wirkung kommen können, auch bei ganz nahe gelegenen Gletschern, das zeigt unter anderen das Beispiel der aus demselben Gebirgsmassiv niedergehenden beiden Gletscher, des Gornergletschers und des Findelengletschers, die nur durch den Kamm des Riffelhorns und Gornergrats von einander getrennt sind. Der erstere war noch im Jahre 1859 im Vorschreiten begriffen, während der letztere schon mit dem Jahre 1854 zurückzuweichen begann. Aber diese Discordanz war in Wirklichkeit nur eine scheinbare, und GRUNER wies schon zutreffend darauf hin, dass nur der eine Gletscher hinter dem anderen in Folge einer geringeren Empfindlichkeit gegen die allgemeine Einwirkung der atmosphärischen Bedingungen zurückgeblieben sei¹⁾. Es besitzt in

¹⁾ Bull. de la Soc. géol. de France, 3. Serie, IV. pag. 73, auch LAPPARENT, Geologie, pag. 279.

der That der Gornergletscher ein Firnschneereservoir von grosser Ausdehnung, das ihm lange unverändert Nahrung zuzuführen vermag und zudem ist er in engem Bette fast ganz von Moränen zugedeckt und so dem Einflusse der Sonnenstrahlen entzogen. Dagegen ist der Findelengletscher überhaupt viel kleiner und schlecht gegen die Sonne geschützt, sowohl durch seine Lage, als auch durch den Mangel an bedeckendem Schuttmaterial. So müssen sich in ihm die Schwankungen in den klimatischen Bedingungen sehr viel schneller bemerkbar machen als an dem Gornergletscher. In der That begann auch für diesen, nach einer bis zum Jahre 1860 fortdauernden Periode des Vorrückens, welches mehr und mehr abnahm und zuletzt unmerkbar wurde, mit den folgenden Jahren eine rückwärts gerichtete Bewegung, die aber erst im Jahre 1866 deutlich wahrnehmbar und erst im Jahre 1875 eine bedeutende geworden war. Der Rückgang der Gletscher entsprach einer Periode der Abnahme der Niederschläge im Winter, die schon vor dem Jahre 1854 begonnen hatte und noch bis zum Jahre 1875 fort dauerte. Jedenfalls würde aber, wenn der entgegengesetzte Fall eintritt, dass durch eine periodische Steigerung in den Schneefällen ein Vorschreiten der Gletscher veranlasst wird, auch dann der Findelengletscher diese Bewegung wieder früher beginnen, als der Gornergletscher, dieser gegen jenen wiederum zurückbleiben.

Nach den Beobachtungen von FOREL kann für die verschiedenen Gletscher der Schweiz ein Zwischenraum von 20 Jahren bestehen bezüglich des Anfanges einer Periode des Vor- oder Zurückgehens, welche durch dieselbe klimatische Periode eingeleitet wird. Der Rückgang der Gletscher am Mont Blanc fing schon im Jahre 1854 an, der Rhonegletscher ging erst im Jahre 1857, der Aletschgletscher 1860, der Unteraargletscher erst 1871 zurück. Aber in den Jahren 1872—74 waren alle Gletscher der Schweiz ohne Ausnahme im Rückgange begriffen, sowie sie auch alle zugleich in den Jahren 1817 und 18 im Vorgehen gewesen waren. Das zeigt auch am besten, dass gemeinsame klimatische Ursachen diese Bewegungen bedingen, für welche nur durch besondere Umstände die einen Gletscher eine schnellere Nachgiebigkeit besitzen, als die anderen¹⁾.

In welchem Maasse diese periodischen Schwankungen der Gletscherausdehnung sich vollziehen können, darauf wird noch im Folgenden, wo von der grossen Verbreitung und Ausdehnung der Gletscher in früheren Perioden die Rede sein wird, zurückzukommen sein. Jedenfalls ist in dieser Erscheinung vor Allem die geologische Bedeutung des Glacialphänomens begründet.

Auf der doppelten Art der Bewegungen, die ein Gletscher ausübt, einmal der fliessenden oder gleitenden Bewegung der Eismasse in sich, dann auf dem Vorrücken oder Zurückgehen des Gletscherendes, welches von jener vollkommen unabhängig ist und nicht damit verwechselt werden darf, beruht aber die mechanische Einwirkung des Gletschers auf die Wände seines Bettes und die Fähigkeit der Translocirung enormer Schuttmassen innerhalb seines Bereiches. Das wurde schon am Anfange des Artikels als seine eigentlich geologische Thätigkeit bezeichnet.

Ueberall wo ein Gletscher zwischen nackten Felswänden sich abwärts bewegt, werden die aus der Verwitterung derselben hervorgehenden Schuttmassen auf beiden Rändern des Gletschers sich ablagern. Der Frost des Winters, der schnelle

¹⁾ LAPPARENT, Geologie pag. 280.

Wechsel von Kalt und Warm, intensive Regengüsse steigern an steilen Felswänden die Zertrümmerung sehr beträchtlich, und ungeheure Massen von Gesteinsblöcken und kleineren Trümmern stürzen daher auf den Gletscher nieder. In Folge seiner langsamen Abwärtsbewegung werden diese Trümmermassen zu langen Zügen auf beiden Seiten des Gletschers angeordnet, die man seine Seitenmoränen nennt. Oft lassen sie eine breite unbedeckte Gletscherzone zwischen sich, wo aber der Gletscher schmal ist, vermögen sie auch, in der Mitte sich berührend, seine ganze Oberfläche mit Trümmern zu überschütten.

Wenn zwei Gletscher sich vereinigen, so bildet die rechte Seitenmoräne des einen mit der linken Seitenmoräne des anderen nach der Vereinigung einen einzigen mittleren Trümmerzug: eine Mittelmoräne. Diese bezeichnet weithin abwärts noch die Grenze der beiden Zuflüsse in dem gemeinsamen Hauptstrome. Eine Mittelmoräne bildet also immer einen longitudinalen Schuttrücken inmitten der Gletscheroberfläche. Wo mehrere Seitengletscher sich zu einem einzigen vereinigen, bilden sich auch mehrere Mittelmoränen. Aus der Vereinigung mehrerer Mittelmoränen gehen ganz besonders mächtige longitudinale Schuttrücken hervor und der Gletscher selbst, der durch dieselben auch noch vor dem Abschmelzen geschützt wird, besitzt dann oft in diesen Theilen eine um 10—25 Meter grössere Höhe als zu beiden Seiten. Dieser Schutz gegen die abschmelzende Einwirkung der Sonnenstrahlen, welche die Moränen dem Eise unter ihnen gewähren, ist überhaupt der Grund, warum die Schuttanhäufungen höher aufragen, als dieses in der blossen Masse ihres Gesteinshaufwerkes bedingt ist.

Auf der schützenden Einwirkung, welche grössere Blöcke gegen die Sonnenstrahlen ausüben, beruhen auch die sogen. Gletschertische. Es sind Felsblöcke oft von gigantischen Dimensionen, die von einem Eisstiele getragen werden. Dieser letztere ist beim Abschmelzen der Eisfläche rings umher unter dem Blocke, der jetzt die Tischplatte bildet, stehen geblieben. Die schräg und einseitig einfallenden Sonnenstrahlen bewirken, dass dieser Stiel an der einen Seite zuerst abschmilzt; der Block kommt in eine schräge Stellung, bekommt endlich das Uebergewicht und stürzt nach der Sonnen- oder Mittagsseite herunter, um dann nach und nach auf einem neuen Stiele wieder aufzusteigen.

Die ganzen gewaltigen Anhäufungen und der Transport von Schuttmassen in den Seiten- und Mittelmoränen findet aber sein natürliches Ende an der Stirn des Gletschers. Hier legt er seine ganze Belastung in der Form einer End- oder Stirnmoräne nieder, die natürlich eine um so mächtigere Aufschüttung bilden muss, als hier das gesammte auf dem ganzen Wege des Gletschers aufgenommene Material zusammenkommt.

Die Stirnmoräne bildet einen nach unten etwas vorgebogenen Querwall, je nach der Vertheilung der Moränen auf dem Gletscher mächtiger in der Mitte oder an den Seiten. Oft reisst ein starker Gletscherbach die Endmoräne auch in der Mitte auseinander und so entsteht ein sich rechts und links ausbreitendes Trümmerfeld, das sich mit den Sandablagerungen des Baches mischt.

Ein grosser Theil des auf den Gletscher niederfallenden Gesteinstrümmers gelangt aber während der Abwärtsbewegung auch in die zahlreichen Gletscherspalten und durch diese auf die Unterlage des Gletschers. Hier häuft sich dieses Material zu der Grundmoräne zusammen. Für die glaciale Geologie und insbesondere für die Beweise einer früheren Gletscherausdehnung sind gerade diese Grundmoränen ein sehr wichtiges Element. CHARLES MARTINS hat ihre

Beschaffenheit und Bedeutung zuerst richtig geschildert¹⁾. Zwischen dem Boden und der Unterfläche des Gletschers findet sich nach ihm ein Lager von Geschieben und feinem mit Wasser imprägnirtem Sand. Entfernt man dieses Lager, so erkennt man, dass das unterliegende Gestein durch die Reibung geglättet, polirt, abgenutzt und mit geradlinigen Kritzen bedeckt ist, welche wie mit einem Grabstichel eingravirt erscheinen. Der Mechanismus, durch welchen diese Kritzen eingegraben sind, ist derselbe, den die Industrie anwendet, um Steine oder Metalle zu poliren. Man bedient sich dazu eines Schleifpulvers. Das Lager von Geschieben und Schlamm zwischen Gletscher und Untergrund ist das Schleifpulver. Die Masse des Gletschers, welche das Schlammlager fortwährend drückt und bewegt, indem sie selbst abwärts gleitet, ist die Hand des Polirers. Daher sind die Kritzen in dem Sinne der Gletscherbewegung gerichtet, aber da diese lokalen seitlichen Abweichungen unterworfen ist, so kreuzen sich auch die Schrammen und schneiden sich unter verschiedenen Winkeln. Auch zwischen die Seitenwände des Gletschers und die Thalwände gerathen zahlreiche Gesteins-Trümmer. Alle diese, zwischen Fels und Gletscher eingeeengt, werden von der unauthorlich wirkenden Presse gedrückt, gestossen und zerrieben. Sie werden zu feinem Schlamm zermalmt oder wenn sie länger Widerstand zu leisten vermögen, so werden doch die Ecken abgestossen, die scharfen Kanten runden sich ab und die Trümmerstücke nehmen die Gestalt von Flussgeschieben an. Auch erhalten sie oft eine Menge in allen Richtungen sich kreuzender Kritzen; dieses zeigen am besten die wenig harten Kalksteine. Diese gekritzten Geschiebe sind von grosser Bedeutung für das Studium der Ausdehnung alter Gletscher. »Es sind,« sagt MARTINS, »die abgenutzten Münzen, deren Gegenwart in fast unzweifelhafter Weise die frühere Existenz eines verschwundenen Gletschers anzeigt.«

Alle diese zerriebenen, gerundeten und gekritzten Materialien gelangen durch die Bewegung des Gletschers allmählich an das untere Ende desselben und vereinigen sich demnach hier mit seiner Endmoräne. Wirken hier die austretenden Gletscherwasser auf die herbeigeführten Materialien der Grundmoräne ein, indem sie dieselben auswaschen und in der Gestalt von Geröll, Kies, Sand und Schlamm forttransportiren, so kann auch ein flacher und aus nach vorne geneigten Schichten zusammengesetzter Schuttkegel entstehen, der eben in dieser Schichtung von der Struktur der gewöhnlichen Endmoräne abweicht²⁾.

Soweit ist an diesen mechanischen und transportirenden Wirkungen des Gletschers nur seine fließende Bewegung betheilig. Es ist klar, dass wenn das Ende eines Gletschers immer an derselben Stelle liegen bliebe, dann hier allein die Anhäufung einer gewaltigen Endmoräne aus den Oberflächen- und Grundmoränen sich vollziehen würde. Hier greift aber nun die oscillatorische Vor- und Rückwärtsbewegung des Gletscherendes ganz bedeutend umgestaltend ein.

Ein vorrückender Gletscher schiebt notwendig auch seine Endmoräne vor sich her. Die Grundmoräne wird sich kaum zu einem Walle aufzuthürmen vermögen, denn der Gletscher schiebt sich über dieselbe, zerstört sie und bedeckt sie auf's Neue. Alles Material, das die vorrückende Gletscherstirn auf dem Felsgrunde antrifft, der vor ihr gelegen ist, schiebt sie mit vor sich her und vereinigt es mit dem Materiale, das auf und in dem Eise selbst abwärts wanderte.

¹⁾ Revue des deux Mondes. 1847. I. pag. 704 vergl. auch PENK, Die Vergletscherung der deutschen Alpen. pag. 34.

²⁾ PENK l. c. pag. 117.

Aber bei weiterem Vorrücken gerathen doch alle die Trümmermassen allmählich wieder unter das Eis und werden so zur Grundmoräne. Diese bleibt also immer das Hauptwerkzeug allen Gesteintransportes.

Erst wenn nun der Gletscher beim Umsetzen seiner Vorwärtsbewegung in die rückwärtsgerichtete eine Zeit lang fast stationär bleibt, wie es das Beispiel des Gornergletschers pag. 95 zeigte, dann vermög sich erst wieder eine ordentliche Endmoräne anzuhäufen. Die äusserste Endmoräne, die ein Gletscher zurückgelassen hat, ist nothwendig auch die älteste und zugleich die äusserste Grenze, bis zu welcher er überhaupt einmal vorgedrungen war. Die Grösse der in der äussersten Endmoräne vorliegenden Anhäufung ist gewissermassen der Ausdruck für die Zeitdauer der Unterbrechung zwischen zwei oscillatorischen Schwankungen.

Dass der vorwärtsschreitende Gletscher auch in den Schichten seines Untergrundes Zusammenschiebungen und Stauchungen bewirkt, ist nun durch zahlreiche Beobachtungen festgestellt¹⁾.

Geht aber ein Gletscher zurück, so kann er ebenfalls keine eigentliche Endmoräne anhäufen, er legt das Material nicht in einem einzigen Walle, sondern in einem rückwärts sich ausdehnenden, aus vielen regellos gruppirten Hügeln sich zusammensetzenden Moränengebiete nieder. Auch die Grundmoräne lässt er vor sich liegen und schmilzt über derselben ab.

Successive entblösst er nun aber die Wirkungen, die er bei seinem Vorschreiten ausgeübt. Unbedeckt erscheint nun die Grundmoräne mit allen ihren charakteristischen Eigenthümlichkeiten. Die felsige Unterlage erscheint geschliffen und polirt, zu eigenthümlich geformten Rundhöckern, den sog. *roches moutonnées* gestaltet, die die gerundete Seite nach oben, also der Gletscherwirkung zuwenden. In dem entblösten, feinen Gletscherschlamm liegen gerundete und eckige, grosse und kleine Blöcke mit und ohne Polirung und Kritzen. Die Gesteine dieser Blöcke stellen eine Sammlung aller der Gesteinsarten dar, in deren Bereich der Gletscher sich bewegt hat, zwischen und über welchen er seinen Weg zurückgelegt. Oft befinden sich dieselben sehr weit von ihrem Ursprungsorte und werden dann *erratische* oder *Findlingsblöcke* genannt. Ihr Vorkommen hat vor Allem das Studium des Glacialphänomens angeregt.

So werden diese Anhäufungen ein wichtiges Mittel, auch die Herkunft verschwundener Gletscher zu bestimmen, sowie andererseits die Moränen eines Gletschers werthvolles Material liefern zur Erkennung der geognostischen Zusammensetzung seiner oft unzugänglichen Uferfelswände.

Unter den Erscheinungen alter Gletscherbette mögen noch die *Riesentöpfe* oder *Strudellöcher* genannt werden, die der Gletscherbach mit Hilfe von harten Geschieben in den Fels der Unterlage einzubohren vermochte.

Zu den Producten der Gletscherwirkung müssen aber endlich auch diejenigen Ablagerungen gerechnet werden, welche in den mit Gletschern genetisch zusammenhängenden Wassern sich bildeten.

Nicht selten ist die Erscheinung, dass ein vorrückender Gletscher ein in das Hauptthal, in dem er sich abwärts bewegt, einmündendes Seitenthal wie mit einem Riegel absperrt. Die in dem letzteren Thale fliessenden Wasser werden nun zu einem See aufgestaut. Bei dem Zurückweichen des Gletschers finden dann plötzliche Entleerungen dieser Wasseransammlungen statt, welche für die tiefer gelegenen Theile der Thäler die grössten und zerstörendsten Ueberschwemmungen bewirken. Der Vernagtletscher im Oetzthal hat seit dem

¹⁾ PENK, l. c. pag. 120.

16. Jahrhundert fünfmal das Thal, in welches er mündet, abgesperrt und dessen oberen Theil in einen See verwandelt. Einmal hat dieser See, der innerhalb 14 Tagen gebildet wurde, sich in einer Stunde wieder entleert, indem er dem Inn mehr als 2 Millionen Kubikmeter Wasser zuführte¹⁾. Solche Katastrophen zerstören die vorliegenden Moränen und bilden aus ihrem Material geschichtete Ablagerungen aus Geröllen, Kies, feinerem Sande und Schlammassen.

Aber auch durch die regelmässig dem Gletscherthor entströmenden Wasser werden Ablagerungen gebildet, die aus Schottermaterial bestehen, das mit den Moränen in Verbindung tritt. Und mit der Verschiebung des Gletscherendes verschiebt sich der Ausgangspunkt dieser Wasserwirkungen²⁾.

Nur eine Art der Gletscherthätigkeit ist in ihrer Bedeutung noch nicht übereinstimmend zugegeben und anerkannt, wengleich ein geringes Maass derselben auch schon in den vorhin angeführten abschleifenden und polirenden Wirkungen unzweifelhaft sich ausprägt: es ist die eigentliche Erosionsthätigkeit.

Während andererseits eine Reihe von Forschern so weit gehen, der erodirenden Wirkung des Gletschereises nicht nur jene glättenden und abrundenden Wirkungen zuzuschreiben, sondern auch die Ausfurchung mancher Thäler, die Aushobelung von Seen und die Ausfeilung der tief einschneidenden Fjorde, haben andere Forscher die physikalische Möglichkeit einer Gletschererosion überhaupt durchaus bestritten.

Physikalisch ist zunächst das Eine festzuhalten, dass keinesweges das Eis an und für sich die erodirende Wirkung ausüben kann, sondern wie dieses auch in den Erscheinungen der Grundmoräne ausdrücklich hervorgehoben wurde (pag. 97) lediglich dadurch, dass es unter sich Gesteinstrümmer als Schleifmaterial fortbewegt, die es zugleich mit dem Drucke einer oft 1000 Meter hohen Eissäule belastet.

Wenn wir in den Gletscherschliffen, in der unzweifelhaften Abglättung der Unebenheiten und Rauigkeiten ihres Bettes ein allerdings quantitativ nicht schätzbares Maass von Erosion sehen, so finden wir andererseits in der Menge fein zerriebenen Sandes, den der Gletscherbach in oft mächtigen Straten mit der Grundmoräne abgelagert hat, fernere Andeutung, dass doch die Gletschererosion eine nicht unbedeutende sein mag. So kommen denn auch Forscher wie DAUBRÉE und DOLLFUSS-AUSSET³⁾ zu der Ansicht, dass die Wirkung der Gletscher auf ihr felsiges Bett und die Thalvertiefung eine bedeutend grössere sei, als die des fließenden Wassers. Freilich rührt nur ein Theil des Materiales in der Grundmoräne von der directen abschleifenden Arbeit des Gletschers an seiner Unterlage her, der vielleicht grössere Theil stammt von der Oberfläche. PENK, der neuerdings noch der Gletschererosion das Wort redet⁴⁾, hebt hervor, dass wie die jetzigen Gletscher Zwerge seien im Vergleich mit den früheren, so auch die Wirkungen der letzteren durchaus grossartiger gewesen sein müssen: ihre erodirende Thätigkeit erkenne man aus ihren Spuren, vorzüglich aus der oft ungeheuren Masse des glacialen Schuttes in der Grundmoräne, die hier, wo die Inlandseismassen keine Oberflächenmoränen besaßen, durchweg als Resultat der Gletschererosion anzusehen sei. Der Nordabfall der Alpen sei durch die glaciale Erosion im Mittel um 36 Meter erniedrigt worden. Auch HELLAND⁵⁾

¹⁾ REKLUS, La terre I. pag. 259.

²⁾ PENK, l. c. pag. 11.

³⁾ PENK, l. c. pag. 385.

⁴⁾ l. c. pag. 386.

⁵⁾ Zeitschr. d. deutsch. geol. Gesellsch. 1879. pag. 100.

glaubt für Skandinavien den Nachweis erbringen zu können, dass das Niveau des Landes während der Diluvialzeit durch Gletscherthätigkeit um 80 Meter erniedrigt worden sei.

Die grösste Bedeutung hat die Frage nach der Möglichkeit und dem Maasse der Gletschererosion für die Deutung der Entstehung der zahlreichen Seebecken, welche eine unverkennbare Eigentümlichkeit vieler alter Gletschergebiete darstellen. Es sei hier nur an die Seebecken der südlichen Alpen, an den Seenreichtum Süd-Bayerns, an die Binnenseen von Skandinavien erinnert. Es ist unzweifelhaft, dass eine ursächliche Beziehung zwischen dieser Seebildung und der Gletscherausbreitung besteht. Aber während die einen Forscher dieselben als das ausschliessliche Werk der Gletschererosion ansehen, glauben andere im Gegentheile, dass dieselben schon vor der Gletscherausdehnung vorhanden gewesen und nur durch deren Eisbedeckung conservirt, d. h. nicht durch spätere Sedimente wieder ausgefüllt worden seien. Zahlreich sind die Untersuchungen und Schriften in beiden, einander diametral gegenüberstehenden Richtungen.¹⁾ Der Umstand, dass in der That diese Seen fast übereinstimmend als Erosionsbildungen aufgefasst werden, und dass, wie PENK dieses für die alpinen, süd-deutschen Seen wahrscheinlich gemacht hat, dieselben erst während der letzten Vergletscherung ihrer Gebiete entstanden sind, lässt allerdings ihre Entstehung durch glaciale Erosion trotz mancher entgegenstehender Bedenken durchaus annehmbar erscheinen.

Was aber für die Binnenseen gilt, das hat auch Gültigkeit für die Fjorde, es sind dieses eben nur die litoralen Erscheinungen der Glacialerosionsgebiete. Sie sind gleichwohl nicht ausschliessliche Producte glacialer Wirkungen. Vor der Vergletscherung schuf das rinnende Wasser die Thäler und das Eis erodirte diese Thäler zu tiefen Becken weiter, die uns heute als die Fjordtiefen entgegenreten.²⁾

Aber wie auch im Verlaufe der weiteren Entwicklung der glacialen Geologie sich die Lösung dieser Fragen in dem einen oder anderen Sinne gestalten möge, das scheint eine unbestreitbare Thatsache zu sein, dass das gesellige Auftreten solcher tiefen Seebecken und der fjordartigen Thäler in einem engen Connex steht mit der ehemaligen Gletscherverbreitung und dass daher auch diese als eines der Anzeichen einer früheren Gletscherentfaltung in einem Gebiete angesehen werden können. In ihnen zeigt sich der bodengestaltende Einfluss der Gletscher jedenfalls in ganz besonders ausdrucksvoller Weise.

Alle diese Erscheinungen in ihrer Gesamtheit bilden also das Glacialphänomen und so vielgestaltig sie auch sind, so sind sie doch grösstentheils so charakteristisch, dass daraus eine ungemein ausgedehnte Gletscherentfaltung in einer früheren geologischen Epoche mit grosser Sicherheit hergeleitet werden kann.

Heutzutage sind die Gletscher fast nur auf die Hochgebirge der heissen und gemässigten Zonen beschränkt mit einziger Ausnahme der polaren Gletscher, welche als eine zusammenhängende Eislecke (Inlandseis) sich über die arktischen Landmassen ausdehnen und überall bis zum Meere hinabsteigen und hier in schwimmende Eisschollen und Eisberge sich auflösen.

Die hohen Gebirgsketten des centralen Asiens, der Himalaya und der

¹⁾ Eine Zusammenstellung der einschlägigen Literatur giebt PENK l. c. pag. 370 ff.

²⁾ PENK, l. c. pag. 430.

Karakorum besitzen Gletscher von riesigen Dimensionen, ebenso finden sich auf der Westseite der Coast range in Nord-Amerika und in den südamerikanischen Anden echte Gletscher. Der Kaukasus besitzt mehrere ausgedehnte Gletscher, ebenso Norwegen und Island, die Pyrenäen dagegen besitzen nur wenige Gletscher 2. Ordnung (pag. 89) in dem Centralgebiete der Maladetta. Um so ausgezeichnet ist die Entwicklung der Gletscher in dem ganzen Gebiete der schweizer und tyroler Alpen und dieses ist auch für alle Gletscherstudien der Ausgang und das classische Uebungsfeld gewesen.

Der im Allgemeinen beschränkten Verbreitung der heutigen Gletscher gegenüber stehen nun die fast über ganz Europa nach und nach erkannten Spuren ihrer einstigen ungeheuren Entwicklung. Wie schon erwähnt, waren es wohl zuerst die erraticen Blöcke, welche die Aufmerksamkeit der Naturforscher erregten und sowohl in ihrer Verbreitung über den niedrigen Vorbergen und Gehängen der Alpen, als auch in den Ebenen des nördlichen Europa's, mit einer früheren grösseren Eisentwicklung in Zusammenhang gebracht wurden. Erst durch die Forschungen von VENETZ, CHARPENTIER und L. AGASSIZ¹⁾ wurde das Studium der erraticen Blöcke mit dem der übrigen Gletscherspuren, der Gletscherschliffe, der Reste alter Moränen u. dergl. die sich in der Schweiz räumlich dicht nebeneinander fanden, combinirt und damit zuerst eine frühere grössere Gletscherausdehnung erkannt und zum ersten Male im Anschlusse daran die Lehre von einer Eiszeit entwickelt.

Auch aus Schweden, England und Schottland wurde nun die Verbreitung erraticer Blöcke, der Gletscherschliffe und Rundhöcker bekannt und wiederum war es AGASSIZ, welcher diese Erscheinungen im Norden mit den in der Schweiz studirten verglich. In dem »Till«, dem Geschiebe- oder Blocklehm Schottlands, erkannte er jene Gesteinsschicht, welche die Eismassen unter sich fortbewegt hatten und die in demselben befindlichen zahlreichen gekritzten Geschiebe wurden von ihm als das sicherste Kennzeichen einer einstigen Gletscherbedeckung bezeichnet. CH. MARTINS erkannte zuerst in diesen geschiebereichen Lehmschichten, den unter dem Eise forttransportirten Detritus, die Grundmoräne und damit vorzüglich waren nun wenigstens die charakteristischsten Anzeichen für die frühere Anwesenheit von Gletschern richtig erkannt.

Nun wurde zuerst die einstige Ausdehnung der Gletscher auch über ganz Skandinavien nachgewiesen, schnell folgte der Nachweis eines einstigen Vorrückens der Eisströme bis in die Ebenen der Lombardei hinunter und Schottland, England und Irland zeigten überall die gleichen Spuren. Eine fast unüberschbare Literatur gab Kunde von den Gletscherspuren in fast allen europäischen Ländern. In gleicher grossartiger Ausbreitung wurden dieselben über den ganzen nördlichen Theil des nordamerikanischen Continents gefunden. Ueberall wurden in eigenartigen Hügelzügen die Endmoränen der einstigen Gletscher wiedererkannt. Die schwedischen Asars, wallartig sich hinziehende, sehr häufig theilweise auch geschichtete Geröll- und Sandansammlungen gingen aus alten Gletscherablagerungen hervor. Es sind Moränen, die durch Wasserfluthen eine Umlagerung erführen. Eine ganz ähnliche Erscheinung sind die Eskers in Irland und die Kames in Schottland. Aus der Verbreitung der Gletscherablagerungen und Gletscherspuren wurden für die verschiedenen Gebiete die Richtungen der einzelnen Gletscherströme hergeleitet und so die Centren gefunden, aus denen

¹⁾ Vergl. des Näheren bei PENK, l. c. Cap. I. Geschichte der Glacialgeologie.

diese ihren Ursprung nahmen. Eine einstige, gänzliche Uebereisung wurde für viele Länder zur Gewissheit und in Grönland lernte man dann ein Gebiet kennen, das noch heutigen Tages unter solcher Eisbedeckung verborgen ist.

Nur ein Gebiet, in welchem das Phänomen der erratischen Blöcke in ganz besonders ausgezeichneter Weise entwickelt ist, das weite Gebiet der nord-europäischen Ebene, wurde zunächst von den Glacialgeologen anders gedeutet. Man nahm an, die Ausstreuung der zahlreichen erratischen Blöcke, die man unzweifelhaft als nordischen, skandinavischen Ursprungs zu erkennen vermochte, über diese Länder hin, sei durch schwimmende Eisberge geschehen, die sich von den Gletschermassen der nordischen Länder losgelöst hätten, mit Felsen-trümmern beladen südwärts gestrandet wären und hierbei auch die Felsschliffe am Strande zu erzeugen vermocht hätten. Diese Theorie, welche man die Drifttheorie nannte, behielt für die Glacialerscheinungen der nordeuropäischen Ebene noch Gültigkeit, nachdem man längst von der einstigen Vergletscherung aller europäischen Bergländer überzeugt war.

Aber die Drifttheorie wurde vornehmlich durch das vergleichende Studium der Erscheinungen in der norddeutschen Tiefebene mit denen in Skandinavien, dessen einstige gänzliche Ueberdeckung mit Gletschern nun unzweifelhaft feststand, dennoch als unzureichend erkannt. Auch auf dem einstigen klassischen Gebiete der Drifttheorie fanden sich überall, selbst bis in die Gebirgszüge hinein, dieselben auf unmittelbare Gletscherthätigkeit zurückzuführenden Erscheinungen, wie sie in Skandinavien und Schottland vorlagen. Nirgendwo liess sich, von diesen Ländern vorschreitend, die Stelle erkennen, wo die Grenze zwischen Gletscher und Eisbergsdrift gezogen werden konnte. Von den Hochländern ausgehend setzen sich die Gletscherspuren überall ununterbrochen bis in die Ebenen hinein fort. In dem weitverbreiteten norddeutschen Geschiebelehm wurden alle Charaktere einer echten Grundmoräne wiedergefunden und die mit ihm auftretenden geschichteten Ablagerungen fanden überall ihre Deutung als Anschwemmungen der Gletscherbäche. So trat an Stelle der Drifttheorie die Gletschertheorie. Die Annahme fand mehr und mehr Begründung, dass von den skandinavischen Gebirgen ausgehend, eine Entwicklung mächtiger Gletscher stattgefunden habe, welche fast bis zu der Mitte von Deutschland südwärts vorzudringen vermochte.

Von Skandinavien aus erstreckte sich dieses Meer von Gletschereis bis tief nach Russland hinein, bis in das Flussgebiet des schwarzen Meeres, es schob sich über die Ostsee hinweg bis nach Schlesien, Sachsen, den Harz hinein, griff über die Nordsee und erstreckte sich nach Grossbritannien hinüber, um sich hier mit dem vom schottischen Centrum ausstrahlenden Gletschersysteme zu vereinigen. Ueberall über dieses Gebiet hin wurden die Erscheinungen in vollkommener Uebereinstimmung mit denen alter alpiner Gletscherdistricte gefunden und erklärt.

So war es denn eine natürliche Folge dieser Erkenntniss, dass nun auch für Süddeutschland eine einstige ausgedehnte Gletscherbedeckung, die aber vom alpinen Centrum ausging, nachgewiesen wurde.

Auch dort wurden die Grundmoränen dieser Eisströme in weiter Verbreitung erkannt. Sie tragen denselben Charakter wie der norddeutsche Geschiebelehm und die gleichen Bildungen in Schottland (boulderclay) und Skandinavien; sie treten mit ganz ähnlichen geschichteten Gebilden auf, wie jene. ZITTEL erkannte zuerst die ungemeine Aehnlichkeit der Bodenbeschaffenheit der bayrischen Hoch-

ebene mit den skandinavischen, glacialen Ablagerungen und wiess unzweifelhafte Gletscherspuren auf jener nach¹⁾. Und neuerdings hat A. PENK alle bisherigen Forschungen über diese Gebiete zusammenfassend und mit zahlreichen eigenen Beobachtungen vereinigend ein überaus lehrreiches Gesamtbild von der Vergletscherung der deutschen Alpen entworfen. Sieben grosse Gletscher, der Rhein- Iller-, Lech-, Isar-, Inn-, Chiem- und Salzachgletscher schoben einst ihre Eismassen nordwärts bis in die Höhe von München nach Schwaben und Bayern hinein. Gleichzeitig hatte auch eine Vergletscherung über den Höhen der rauhen Alp und des Schwarzwaldes Platz gegriffen und diese Gletscher begegneten sich südwärts mit den Eismassen, die von den Alpen niederstiegen.

Diese grossartige Entwicklung des Glacialphänomens fällt allenthalben in die gleiche geologische Epoche, die man als die Diluvialzeit oder als das quaternäre System zu bezeichnen pflegt. In dem diesem Gegenstande gewidmeten Artikel wird ein Weiteres darüber nachzusehen sein.

Das Auffallende bei dem Glacialphänomen und der Umstand, der bei der Frage nach der Ursache dieses gewaltigen geologischen Vorganges in erster Linie zu berücksichtigen ist, ist die Allgemeinheit dieser Erscheinung auf der ganzen Erde. Nord-Amerika besitzt dieselben Glacialablagerungen wie die Alpen und Nord-Europa, in Asien, Neu-Seeland, Süd-Amerika, sogar im aussertropischen Süd-Afrika, sind die Anzeichen einer gleichen Vereisung gefunden worden. Als in Europa 115000 □ Meilen Land unter dem Eis vergraben lagen, überzog von Grönland ausgehend in Nord-Amerika das dort noch viel mächtigere Inlandseis ein Areal von 361000 □ Meilen und dehnte sich bis zum 39. Breitengrade aus. Wenn auch nicht gleichzeitlich, so hat doch auch die südliche Hemisphäre eine Zeit gleich ausgedehnter Eisbedeckung durchgemacht.

Darnach sind also alle nur local, örtlich wirksame Ursachen, die zur Erklärung dieses glacialen Phänomens dienen möchten, von vornherein ausgeschlossen, es können nur die ganze Erde gleichmässig betreffende und mit ganz allgemeinen klimatischen Schwankungen zusammenhängende Vorgänge, kosmische Aenderungen gewesen sein. Auch folgt aus der genauen Erforschung der glacialen Erscheinungen nothwendig, dass es periodisch wiederkehrende Ursachen gewesen sein müssen. Nicht bloss einmal, sondern dreimal sind die Alpen während der grossen Eiszeit vergletschert gewesen²⁾. In allen anderen grossen Gletscherbezirken aber lässt sich eine ähnliche Wiederholung glacialer Bildungen erkennen.

Sie zeigt sich in den verschieden weit vorgeschobenen Endmoränen, sowie in den mehrfach übereinanderliegenden Grundmoränen, zwischen welche sich nichtglaciale Bildungen einschoben. O. HEERS³⁾ Forschungen haben eine zwischen zwei Eiszeiten liegende milde, fast tropische Zwischenperiode, eine Interglacialzeit, nachgewiesen.

Die Meteorologie und Astronomie muss die Erklärung der periodischen, klimatischen Schwankungen geben, welche allein die Eiszeit zu erklären vermögen.

Während früher vielfach die Meinung ausgesprochen wurde, dass nur die Veränderung in der Vertheilung von Wasser und Land eine hinlängliche Erklärung für so durchgreifende klimatische Aenderungen biete, wie sie die Eis-

¹⁾ Sitzungber. d. math.-phys. Klasse d. Akad. d. Wiss., München 1874, pag. 252.

²⁾ PENK, l. c. pag. 442.

³⁾ Urwelt der Schweiz. Zürich 1865. 2. Aufl. 1879.

zeit voraussetzt, ist neuerdings mehr und mehr die Unhaltbarkeit und Unzulänglichkeit dieser Ursache nachgewiesen worden. Ganz besonders entscheidend ist der Umstand, dass die Eiszeit im Allgemeinen keinesweges so durchweg verschiedene orographische Beschaffenheit der Erdoberfläche vorfand, sondern dieselbe im Allgemeinen eine der heutigen conforme Gestaltung schon angenommen hatte.

Nur eine Theorie, die wohl zuerst von J. HERSCHEL schon im Jahre 1830 angedeutet, später aber besonders in einer Reihe von Einzelarbeiten von J. CROLL¹⁾ eines weiteren ausgeführt wurde, scheint in der That am besten mit allen thatsächlichen Beobachtungen und Verhältnissen im Einklang zu stehen und wird daher auch von den Glacialgeologen ziemlich allgemein adoptirt. CROLL schreibt die grossen klimatischen Aenderungen dem periodischen Wechsel in dem Verhältnisse der Erde zur Sonne zu, den Schwankungen in der Excentricität der Erdbahn.

Die Erde durchläuft bekanntlich eine zur Zeit ziemlich kreisähnliche Bahn um die Sonne. In Wirklichkeit ist diese Bahn aber doch eine Ellipse, in deren einem Brennpunkt sich die Sonne befindet. Aber die Bahn ist einer im Laufe langer Zeiträume sich vollziehenden Veränderung unterworfen. Sie wird mehr und mehr elliptisch oder oval; dann aber nimmt die elliptische Gestalt wieder ab und die Bahn wird wieder fast kreisförmig. Ehe jedoch die Kreisform erreicht ist, nimmt die Ellipticität wieder zu und so folgen sich lange Epochen dieser Schwankungen. Augenblicklich nähert sich die Erdbahn noch der Kreisform: etwa nach 24000 Jahren hat sie das Maximum der Kreisähnlichkeit wieder erreicht. Mit diesen Schwankungen der Erdbahn ändert sich nicht nur die Entfernung des Abstandes der Sonne vom Mittelpunkt der Erdbahnellipse d. i. ihre Excentricität, sondern auch der Zeitunterschied zwischen der Dauer des Laufes der Erde in der sonnennahen und sonnenfernen Hälfte ihrer Bahn. Jetzt befinden wir uns am 1. Januar der Sonne um 672000 deutsche Meilen näher als am 2. Juli und haben, weil sich die Sonne in der sonnennäheren Bahnhälfte nach Maassgabe der Excentricitätsgrösse rascher fortbewegt als in der anderen, auf der nördlichen Halbkugel ein um 6 Tage kürzeres Winterhalbjahr, auf der südlichen Halbkugel natürlich ein ebensoviel kürzeres Sommerhalbjahr. Aber nicht nur ist der Winter für die nördliche Halbkugel kürzer, die Erde ist auch in der Mitte des Winters der Sonne am nächsten und die vermehrte, auf diese Weise erhaltene Wärme mildert die Kälte des Winters. Aber dieser Zustand ändert sich mit zunehmender Excentricität.

Es gestaltet sich also nun für jede Erdhalbkugel, wenn man gleichzeitig den Vorgang der Präcession mit in Betracht zieht, das Verhältniss so, dass in gewissen Perioden die Mitte des Winters in die Sonnennähe fällt und dann ist auch der Winter kurz und milde, nach 10500 Jahren aber fällt für dieselbe Erdhälfte die Mitte des Winters in die Sonnenferne und der Winter ist dann lang und kälter, der Sommer entsprechend kurz und weniger warm.

Durch die hierdurch bedingte verschiedene Dauer der Jahreszeiten kann der Fall eintreten, dass die eine Halbkugel die Sonne bis zu 36 Tagen länger über sich hat, als die andere.

Von der Einwirkung der Sonne ist aber die Lage der Calmen, der Passate, der Meeresströmungen, kurz die ganze Circulation der Wärme auf der Erde abhängig. Wird in den Perioden grosser Excentricität der Erdbahn also die eine

¹⁾ Climate and Time in their Geological relations: a Theory of the Secular Changes of the Earth's Climate, London 1875.

Halbkugel beträchtlich länger von der Sonne beschienen, als die andere, so müssen noch weit grössere Temperaturdifferenzen zwischen den beiden Halbkugeln entstehen, als wir sie heutigen Tages bei geringer augenblicklicher Excentricität wahrnehmen. Die Meere der einen Halbkugel werden vorwiegend kalt, die der andern vorwiegend warm sein. Die erstere hat dann ein kaltes, maritimes Klima. Es gewährt reichliche Niederschläge und niedrige Temperatur, die Existenzbedingungen der Gletscher, ist demnach der Gletscherentfaltung in ausgedehntem Maasse günstig und kann für die eine Halbkugel zu einer wahren Eiszeit führen.

Nach abermaligem Verlaufe der Periode treten dieselben Verhältnisse für die andere Halbkugel ein.

Wenn also hierin auch die periodische Wiederkehr bestimmter Aenderungen in den Klimaten eine Erklärung findet, so ist damit doch noch nicht nothwendig, dass jedesmal aus der entsprechenden Kälteperiode auch eine gleichgrosse Eisentwicklung hervorgehen müsse. Dazu bedarf es dann auch des vollkommenen Zusammenwirkens aller der Factoren theils meteorologischer, theils orographischer Art, welche zur Zeit der letzten glacialen Entwicklung zusammentrafen. Ob das aber gerade so wiederum der Fall sein wird und sein kann, das ist eine andere Frage. Und so möchte der Ausspruch von PENK¹⁾ Gültigkeit haben, dass wenn auch die Ursache periodisch wiederkehrt, darum das Glacialphänomen doch nicht in regelmässigen Intervallen aufzutreten braucht.

Literatur: AGASSIZ, L., Untersuchungen über die Gletscher. Solothurn 1841, u. *Système glaciaire*. 1847. BERENDT, G., Gletscher oder Drifttheorie in Norddeutschland. *Zeitschr. der deutsch. geol. Ges.* 1879. XXXI, pag. 1. CHARPENTIER, J. DE, *Essai sur les glaciers et le terrain erratique du Bassin du Rhone*. Lausanne 1841. CREDNER, H., *Geologie* Abschnitt, III. Cap. II. und verschiedene Aufsätze in der *Zeitschr. d. deutsch. geolog. Ges.* 1879—81. CROLL, JAMES, *Climate and Time in their geological relations*. London 1875. DESOR, E., *Le paysage morainique, son origine glaciaire etc.* 1875. DOLFUSS-AUSSET, *Materiaux pour l'étude des glaciers*. IV Bde. Paris 1864. GEIKIE, JAMES, *The great Ice Age*. London 1874. 2. Aufl. 1877. u. *Prehistoric Europe* 1881. HEER, O., *Die Urwelt der Schweiz*. Zürich 1865. 2. Ausgabe 1879. HELLAND, A., *Ueber die glacialen Bildungen der nordeuropäischen Ebene*. *Zeitschr. d. deutsch. geolog. Ges.* XXXI. 63. LAPPARENT, A. DE, *Geologie*. Paris 1882. Cap. V. *Action de glace*. PENK, A., *Die Vergletscherung der deutschen Alpen, ihre Ursachen, periodische Wiederkehr u. ihr Einfluss auf die Bodengestaltung*. Gekrönte Preisschrift. Leipzig 1882. RECLUS, E., *La terre* I. RÜTIMEYER, L., *Pliocän u. Eisperiode auf beiden Seiten der Alpen*. Basel 1875. STOPPANI, A., *Corso di Geologia*; Milano 1871. Cap. XII u. XIII. Bd. I. TYNDALL, *The glaciers of the Alps*, London 1857. VENETZ, *Memoire sur l'extension des anciens glaciers*. *Denkschrift d. schweiz. Ges. für Naturwiss.* XVIII. 1801. Ausserdem zahlreiche zerstreute Abhandlungen.

Glimmer

von

Professor Dr. Kenngott.

Mit dem Namen Glimmer, entlehnt von glimmern, glänzen, auf starken Glanz hinweisend, wurden verschiedene Minerale benannt, welche anfangs nicht scharf als Arten von einander getrennt wurden, nach und nach eine nicht unbedeutende Zahl von Species unterscheiden liessen, welche als mannigfach zusammengesetzte Silicate nach ihrem Aeusseren sich leicht in eine Gruppe

¹⁾ l. c. pag. 452.

zusammenstellen liessen, deren Individuen vorherrschend lamellar ausgebildet in einer Richtung vollkommene bis ausgezeichnete Spaltbarkeit zeigen und auf dieser Spaltungsfläche in der Regel stark perlmutterartig glänzen. Sie kommen oft in gewissen Gesteinsarten als wesentlicher Gemengtheil vor und fallen in denselben sofort durch ihren starken Glanz und ihre vollkommene Spaltbarkeit in einer Richtung auf, wie z. B. in Granit, Gneiss, Glimmerschiefer u. a. m. weshalb es bei ihrem ausgezeichneten Charakter zweckmässig erschien, dieselben von andern Silicaten getrennt zu behandeln.

Ogleich die vollkommene Spaltbarkeit, welche bei einzelnen Arten von keinem anderen Minerale übertroffen wird, sowie die vorherrschende lamellare Ausbildung, welche sie selbst in Gestalt der feinsten Blättchen bis Schüppchen, wie man die kleinsten lamellaren Gebilde bezeichnet, erkenntlich ist, auf eine grosse Krystallisationstendenz der in der Gruppe der Glimmer zusammengestellten Mineralarten hinweist, so erscheint es von vornherein bemerkenswerth, dass ihre Krystalle genauen Formenbestimmungen viele Schwierigkeiten entgegensetzen, weshalb z. Th. die Krystallgestalten bei manchen noch nicht genau bestimmt sind, bei manchen noch keine bestimmbaren Krystalle gefunden wurden. Dagegen machen es die in verschiedener Dicke erhältlichen Spaltungslamellen, welche bis in die feinsten Blättchen theilbar sind und selbst bei anscheinend undurchsichtigen Krystallen genügend fein gespalten durchscheinend bis durchsichtig erhalten werden können, möglich, sie optisch zu untersuchen und ihre Lichtbrechungsverhältnisse zu bestimmen, wodurch die krystallographischen Verhältnisse controlirt und bestimmt werden können. Immerhin aber bleiben dieselben bei manchen Glimmerarten noch mehr oder weniger zweifelhaft und hindern ihre genaue Begrenzung als Species.

Ausserdem wird die Feststellung der Arten wenig durch die Untersuchung der Härte und des specifischen Gewichts gefördert, weil sie in beiden keine erheblichen Unterschiede zeigen, im Allgemeinen geringe Härte haben und im spec. Gew. nicht weit auseinanderliegen, die Bestimmung desselben bei den Glimmern auf Schwierigkeiten stösst, welche mit der lamellaren Bildung und der Schwierigkeit, sie zu pulverisiren im Zusammenhang stehen.

Schliesslich hat auch die chemische Untersuchung bei den Glimmern viele Schwierigkeiten zu überwinden und es ist deshalb die chemische Constitution bei der Mehrzahl der Arten noch nicht genau bestimmt, wozu auch noch besonders die Art des Vorkommens beiträgt, indem bei der ähnlichen Ausbildung und dem ähnlichen Aussehen oft zweierlei Glimmer mit einander verwachsen sind und sich schwierig von einander trennen lassen, um zuverlässig reines Material des einen oder des anderen zu erhalten. Als wasserhaltige Silicate von Thonerde und gleichzeitig von anderen Basen wie Kali, Natron, Lithion, Magnesia und Kalkerde lassen sie auch den Wassergehalt nicht immer genau bestimmen, dessen procentische Menge für die Unterscheidung von Wichtigkeit ist und häufig schwankend gefunden wird, weil oft nur durch starkes Glühen die ganze Menge des Wassers ausgetrieben wird. In dieser Richtung ist z. B. der ausgezeichnetste Glimmer, der Muscovit ein Beleg, dessen Wassergehalt früher ganz übersehen wurde und erst in neuerer Zeit als wesentlich constatirt wurde. Auch enthalten mehrere Fluor, dessen Anwesenheit sehr die Schwierigkeit erhöht, die Quantität gewisser Stoffe genau zu bestimmen und es meist noch zweifelhaft ist, in welcher Verbindungsweise das Fluor in einem Glimmer enthalten ist. Selbst die Anwesenheit gewisser Sauerstoffverbindungen von Metallen, wie Eisen, Mangan und Chrom

vermehrt die Hindernisse, die chemische Constitution durch eine bestimmte Formel ausdrücken zu können, weil es nicht immer möglich ist, z. B. das Eisenoxydul neben Eisenoxyd quantitativ genau zu bestimmen, zumal auch eintretende Veränderungen in anscheinend frischen Glimmern die gegenseitigen ursprünglichen Mengenverhältnisse geändert haben können.

Die wichtigsten Glimmer sind nachfolgende, denen noch einige Minerale angereiht werden können, die weniger hervortretend den Charakter der Glimmer zeigen, wie selbst derselbe bei einzelnen Glimmern in gewissen Varietäten so unterdrückt ist, dass man ihn nur mit Hilfe starker Vergrößerung erkennen kann, indem sie so feinschuppige Aggregate bilden, dass dieselben als feinerdige oder selbst scheinbar dicht erscheinen.

1. Der Muscovit oder Kaliglimmer. Der Name Muscovit bezieht sich auf die Bezeichnung dieses Minerals als Handelsartikel, verre de Muscovie, indem der in Sibirien vorkommende grossblättrige zu Fensterscheiben, besonders auf Schiffen, geeignete russisches Glas oder auch verre de Muscovie genannt wurde, während der Name Kaliglimmer auf den wesentlichen Gehalt an Kali hindeutet. Der Muscovit krystallisirt klinorhombisch, wie durch die neusten Bestimmungen an gut ausgebildeten Krystallen dargethan worden ist, welche jedoch selten vorkommen und hat in seinen gewöhnlichen Vorkommnissen in Drusenräumen oder auf Klüften aufgewachsener Krystalle das Aussehen hexagonaler Tafeln. Nachdem aber durch die optischen Untersuchungen festgestellt war, dass das Mineral optisch zweiachsig ist, weshalb es auch optisch zweiachsiger Glimmer genannt wurde, wurden die Tafeln für orthorhombische gehalten, gebildet durch die vorherrschenden Basisflächen in Combination mit einem orthorhombischen Prisma, dessen stumpfe Kanten nahezu $= 120^\circ$ gefunden wurden und dessen scharfe Kanten durch die Längsflächen gerade abgestumpft sind. Ausser solchen tafelförmigen Krystallen finden sich auch dickere, an denen die Randflächen gewöhnlich nicht gut ausgebildet sind. An guten zu Messungen geeigneten Krystallen fanden sich besonders ausser den Basis- und Längsflächen verschiedene Hemipyramiden, Längsdomen und Querhemidomen, meist jedoch unvollzählig ausgebildet und bisweilen haben auch grössere eingewachsene Krystalle pyramidalen Habitus. Die Deutung der vorkommenden Krystalle wird auch noch durch Zwillingbildung nach ∞P erschwert, insofern die Individuen dabei eigenthümlich nach der Basis aufeinander gewachsen erscheinen, in Folge welcher Zwillingbildung auch die vollkommenen Spaltungsflächen bisweilen nicht vollkommen glatt erscheinen, sondern in Folge der Verwachsung federartige Streifung oder eine eigenartige Fältelung zeigen. Bruchflächen sind wegen der ausgezeichneten Spaltbarkeit kaum bemerkbar.

Die Krystalle sind auf- oder eingewachsen, wobei die letzteren bisweilen wie in Sibirien, Brasilien und Nord-Amerika ansehnliche Grösse erreichen, Tafeln bis zu einem halben Meter Breite erreichen, welche sich wegen ihrer ausgezeichneten basischen Spaltbarkeit zu Fensterscheiben und zu verschiedenen anderen Zwecken verwenden lassen, wie zu Lichtschirmen, Lampenrosetten, Lampencylindern u. s. w. Gewöhnlich bildet er in Gesteinsarten eingewachsen oder als wesentlicher Gemengtheil derselben, wie in Granit, Gneiss und Glimmerschiefer Lamellen verschiedener Grösse, Blätter und Blättchen, die bei abnehmender Grösse als Krystallschuppen bis Schüppchen bezeichnet, bis zu verschwindend kleinen Dimensionen herabsinken, oft finden sich blättrige bis schuppige Aggregate.

Der Muscovit ist wohl wesentlich farblos entsprechend seiner wesentlichen

Zusammensetzung, dagegen zeigt er meist einen Stich ins Gelbe oder Graue oder ist weiss mit verschiedenen Nüancen, wie gelblich-, grünlich-, graulich- und röthlichweiss, bis gelb, grau, grün, roth oder braun, gewöhnlich nicht dunkel gefärbt, hat auf den Basisflächen und den basischen Spaltungsflächen verschieden starken Perlmutterglanz, auf Krystallflächen, wenn solche ausser den Basisflächen sichtbar sind, Glas- bis Wachsgranz, ist durchsichtig bis durchscheinend, milde, dünne Lamellen sind elastisch biegsam; er hat $H. = 2,0-3,0$ und das spezifische Gewicht = $2,76-3,1$.

Obleich die Analysen dieser viel verbreiteten und oft analysirten Species untereinander oft abweichende Resultate zeigen, so kann man doch annehmen, dass der Muscovit wesentlich ein wasserhaltiges Kalithonerde-Silicat ist, entsprechend der Formel $2(H_2Al_2O_4 \cdot Si_2O_4) + K_2Al_2O_4 \cdot Si_2O_4$, oder kürzer ausgedrückt entsprechend der Formel $H_4K_2Al_6O_{12} \cdot Si_6O_{12}$, welcher in 100 Theilen 45,13 Kieselsäure, 38,58 Thonerde, 11,78 Kali und 4,51 Wasser erfordert. Er enthält dabei oft etwas Natron als Stellvertreter für Kali, auch geringe Mengen anderer Stoffe, wie Magnesia, Eisenoxyd, Eisenoxydul, Manganoxydul, Chromoxyd, auch mehrfach geringe Mengen von Fluor. Die Metalloxyde können z. Th. als Stellvertreter geringer Mengen von Thonerde angesehen werden oder sind mit oder ohne Wasser auch als Pigment vorhanden, während die Anwesenheit von Magnesia im Hinblick auf später anzuführende Glimmer auch auf Stellvertretung bezogen werden könnte, meist jedoch auf Begleitung anderer Minerale hinweist, die, wenn auch in geringen Mengen vorkommend, oft in Muscovit gesehen werden, besonders wenn man ihn mikroskopisch prüft. Interessant ist, dass, wenn auch früher etwas Wasser gefunden wurde, oft keines, der Wassergehalt sich als wesentlich herausgestellt hat, nachdem mehrere Vorkommnisse auf denselben geführt hatten, welche man, solange man den Muscovit für wasserfreien Glimmer hielt, als eigene Species mit den Namen Damourit, Margarodit, Didymit und Sericit belegte, gegenwärtig aber nicht mehr zu trennen sind.

Er schmilzt v. d. L. mehr oder weniger leicht zu grauem, z. Th. wenig gefärbtem Email und ist in Salzsäure oder Schwefelsäure nicht löslich. Beim Erhitzen dünner durchsichtiger Blättchen über der Spiritusflamme werden dieselben trübe bis schwach durchscheinend, selbst fast undurchsichtig und sehr dünne Blättchen zeigen dabei, selbst ohne Anwendung des Löthrohes an den scharfen Rändern eine Abrundung bis Schmelzung. Im Glasrohre erhitzt zeigt er nicht Wasser durch Absatz desselben an der Wandung des Glasrohres, weil das wesentliche Wasser erst durch sehr starkes Glühen entweicht, es sei denn, dass hygroskopisches Wasser vorhanden ist, weshalb auch bei manchen Muscoviten etwas mehr Wasser als oben angegeben wurde, bei den Analysen angegeben ist. Auch kann eine beginnende Zersetzung einen grösseren Wassergehalt ergeben oder derselbe von färbendem Eisenoxydhydrat abhängen.

Wie oben erwähnt wurde, findet sich in verschiedenen Muscoviten Natron in untergeordneter Menge als Stellvertreter von Kali und es ist deshalb von Interesse anzuführen, dass sich auch ein ausgesprochener Natronglimmer findet, welcher den Namen Paragonit (von dem griechischen Worte *paraginis* verfahren, weil er gewissen Vorkommnissen des mikrokrystallischen, Talk genannten Steatit sehr ähnlich ist) erhielt und analog dem Muscovit als Natronglimmer nach der Formel $2(H_2Al_2O_4 \cdot Si_2O_4) + Na_2Al_2O_4 \cdot Si_2O_4$ oder kürzer ausgedrückt nach der Formel $H_4Na_2Al_6O_{12} \cdot Si_6O_{12}$ zusammengesetzt ist. Er enthält wesentlich in 100 Theilen 47,0 Kieselsäure, 40,2 Thonerde, 4,7 Wasser und 8,1 Natron. Dieser

interessante Glimmer findet sich als schiefrige feinschuppige Gesteinsart bei Monte Campione unweit Faido im Canton Tessin in der Schweiz, die von dort bekannten schönen Disthen- und Staurolithkrystalle führend, im Pfitsch- und Zillerthale in Tyrol, die Krystalle der sogen. Strahlsteine enthaltend, auch auf der griechischen Insel Syra, wo er Disthen, Staurolith und Dichroit eingewachsen enthält. Er ist gelblich bis graulichweiss, schwach perlmutterartig glänzend, an den Kanten schwach durchscheinend, milde, hat $H. = 2,0-2,5$ und spec. Gew. 2,778. V. d. L. ist er nicht schwierig zu grauem Email schmelzbar und wird von concentrirter Schwefelsäure zersetzt.

Ausser dem Natron spielt auch das Lithion in gewissen Kaliglimmern eine Rolle, indem Lithion einen Theil des Kali vertritt, wesshalb sie Lithionglimmer oder Lithionit genannt wurden. Nach zwei besondern Arten des Vorkommens wurde auch der Zinnwaldit und Lepidolith unterschieden. Der erstere von Zinnerzlagerstätten, wie zu Altenberg und Zinnwald im Erzgebirge, von St. Just und Trewavas-Head in Cornwall in England, klinorhombisch ähnlich dem Muscovit, durch Zwillinge-Verwachsung ausgezeichnet, bildet gewöhnlich aufgewachsene fächerförmige, rosettenförmige oder wulstige Gruppen tafelförmiger Krystalle, an denen die frei heraustretenden Theile Messungen gestatten, ist grau, braun oder dunkelgrün, hat spec. Gew. = 2,81—3,19 und ist v. d. L. sehr leicht unter Aufwallen zu farblosem, braunem bis schwarzem Glase schmelzbar, wobei die Flamme durch das Lithion roth gefärbt wird, besonders deutlich bei Zusatz eines Gemenges von Fluoritpulver und saurem schwefelsaurem Kali. Er wird von Säuren unvollständig, nach vorangegangener Schmelzung aber vollständig zersetzt. Der Zinnwaldit, wozu auch der sogen. Kryophyllit vom Cap Ann in Massachusetts gerechnet werden kann, ist im Gegensatz zu dem Lepidolith durch einen nicht unerheblichen Eisengehalt charakterisirt, enthält relativ wenig Lithion bis zu 5%, sehr wenig Wasser, dagegen mehr Fluor als der Muscovit, bis zu 8% und es konnte bis jetzt keine übereinstimmende Formel aufgestellt werden.

Dies ist auch bei dem Lepidolith der Fall, welcher gewöhnlich nur blättrige bis feinschuppige, auch körnig-blättrige bis körnig-schuppige Aggregate bildet und pfrsichblüthroth, rosenroth, röthlichweiss, grünlichweiss bis weiss, nach optischen Bestimmungen auch klinorhombisch ist und sich v. d. L. und gegen Säure wie der Zinnwaldit verhält. Er ist eisenfrei und hat ebenfalls erheblich Fluor, sowie ausser Lithion, wie im Zinnwaldit auch noch die seltenen Oxyde von Rubidium, Cäsium und Thallium in geringen Mengen enthalten sind. Als Fundorte sind der Berg Hradisko bei Rozena in Mähren, Chursdorf bei Penig in Sachsen, Utöe in Schweden, Paris und Hebron im Staate Maine in Nordamerika, Schaitanka, Alabaschka und Juschakowa bei Katharinenburg am Ural anzuführen.

2. Der Biotit und Phlogopit, beide auch Magnesiaglimmer genannt, wurden früher als zwei verschiedene Magnesiaglimmer aufgefasst, welche in der Zusammensetzung übereinstimmend oder wenigstens nahe verwandt erschienen, von denen aber der Biotit als hexagonal, der Phlogopit als dem Muscovit gleich gestaltet angesehen wurde. Da aber gegenwärtig auch die z. Th. complicirten Krystalle, wie sie z. B. sehr gut ausgebildet am Vesuv vorkommen, für klinorhombische erklärt wurden, so könnte man sie als zusammengehörig betrachten, wenn nicht noch gewisse Unterschiede in den Gestalten und im optischen Verhalten vorlägen. In den einfachsten Gestalten haben sie Aehnlichkeit mit Krystallen des Muscovit, als sechsseitige Tafeln bis kurze Prismen, die vollkommen basisch spaltbar sind, auch finden sie sich lamellar, blättrig bis schuppig, besonders, wenn sie in Gesteinsarten ein-

gewachsen sind, erreichen aber selten Grössen, wie sie bei Muscovit vorkommen. Der Biotit ist grün, braun bis schwarz, seltener grau bis weiss, auf den Basisflächen und den entsprechenden Spaltungsflächen stark perlmutterartig glänzend, auf anderen Krystallflächen glas- bis wachsglänzend, bei dunkler Farbe ist der Perlmutterglanz bis halbmatt. Er ist wenig durchscheinend, bis fast undurchsichtig, in dünnen Blättchen doch immer eine gewisse Durchscheinheit bemerkbar. Dünne Blättchen sind elastischbiegsam. Er ist milde bis wenig spröde, hat $H. = 2,5-3,0$ und spec. Gew. $= 2,8-3,2$. Der Phlogopit ist (benannt von dem griechischen Worte »*phlogopos*« von feurigem Aussehen, im Gegensatz zum Biotit, der nach dem französischen Physiker Biot benannt wurde, weil derselbe zuerst auf die optische Verschiedenheit der Glimmer aufmerksam machte, roth, gelb bis braun gefärbt, die dünnen Lamellen sind meist durchsichtig, während Glanz und Härte wie bei Biotit sind, das spec. Gew. $= 2,75-3,0$ gefunden wurde.

Beide Glimmerarten, der Biotit und Phlogopit als Magnesiaglimmer, auch wenn man sie von einander getrennt halten will, verhalten sich v. d. L. ziemlich gleich, sie schmelzen gegenüber dem Muscovit mehr oder weniger schwierig zu grauem, grünem bis schwarzem Glase, reagiren meist mit Flüssen stark auf Eisen, werden von Chlorwasserstoffsäure wenig angegriffen, werden aber in concentrirter Schwefelsäure vollständig zersetzt und hinterlassen die Kieselsäure in Form von feinen Schüppchen oder als weisses Kieselskelett.

Bezüglich ihrer Zusammensetzung enthalten sie, worauf auch der Name Magnesiaglimmer hinweist, reichlich Magnesia und nebenbei Eisenoxydul als Vertreter derselben, ausserdem aber auch wesentlich Kali, nebst etwas stellvertretendem Natron, Thonerde und z. Th. stellvertretendes Eisenoxyd, als Silicat Kieselsäure und oft etwas Fluor, nach neueren Bestimmungen immer etwas Wasser. Das Sauerstoffverhältniss der Basen, mit Einschluss des Wassers zu Kieselsäure scheint wie bei Muscovit 1:1 zu sein und es darf angenommen werden, dass Magnesia-Silicat als $2MgO \cdot SiO_2$ neben dem Wasser-Alkali-Thonerde-Silicat als wesentlicher Bestandtheil vorhanden ist. Immerhin aber gestatteten sie bis jetzt noch keine allgemeine Formel aufzustellen.

Bei dem wechselnden Eisengehalte der Magnesiaglimmer kann auch derselbe im Procentgehalte ziemlich hoch ansteigen, wodurch die Farben sehr dunkel werden und es wurden daher mehrere solche Vorkommnisse als Lepidomelan (benannt von dem griechischen Worte »*lepis*« Schuppe wegen der kleinen lamellaren Formen und von »*melas*« schwarz, wegen der oft vorkommenden schwarzen oder schwärzlichgrünen oder schwärzlichbraunen Farben) bezeichnet und getrennt, welche in der Gestalt und dem optischen Verhalten als klinorhombische sich dem Biotit anreihen, während auch einzelne derselben als eisenreiche Muscovite aufzufassen wären, in denen die Thonerde reichlich durch Eisenoxyd ersetzt ist. Bei dem gleichzeitigen Vorkommen von Muscovit oder Kaliglimmer mit Magnesiaglimmer könnten auch eisenreiche Muscovite neben eisenreichen Biotiten und Phlogopiten vorkommen, ohne dass es möglich ist, sie bei der analytischen Untersuchung getrennt zu halten, weil sie im Aussehen gleich sind und in Gesteinsarten, wie in Granit und Gneiss in gleicher Weise als Krystallblätter bis Schuppen vorkommen.

Wenn so in den angeführten Glimmern Kali (nebst Natron), Lithion, Magnesia, Thonerde, die Oxyde von Eisen, FeO und Fe_2O_3 oder untergeordnet von Mangan, selbst Chrom (wie z. B. in dem zu Muscovit gezählten smaragd- bis grasgrünem Fuchsit von Schwarzenstein in Tyrol) vorkommen und so zu den Benennungen

Kali-, Natron-, Magnesiaglimmer, oder bei Eintreten von Lithion zu den Lithionglimmern Veranlassung geben, so findet sich in diesen selten auch Kalkerde unter den unwesentlichen Bestandtheilen und es ist deshalb auch das Vorkommen eines Kalkglimmers, des Margarit (benannt nach dem griechischen »margarites« Perle, wegen des ausgezeichneten Perlmutterglanzes) zu erwähnen. Derselbe zuerst am Greiner im Zillerthale in Tyrol, ausserdem auch auf Naxos, in Kleinasien, bei Chester in Massachusetts, in Pennsylvanien und in Nord-Carolina gefunden, bildet auch dünne sechsseitige Tafeln, welche klinorhombisch und bisweilen reich an Flächen sind, gewöhnlich aber körnig-blättrige bis schuppige Aggregate, ist rein weiss, graulich- oder blässröthlichweiss bis perlgrau, durchscheinend, stark perlmutterartig glänzend, spröde, nicht elastisch biegsam, hat $H. = 3,5-4,5$ und das spec. Gew. = $2,92-3,10$.

Derselbe ist nach der Formel $H_2Al_2O_4 \cdot SiO_2 + CaAl_2O_4 \cdot SiO_2$, oder in kürzerer Schreibweise $H_2CaAl_4O_8 \cdot Si_2O_4$ zusammengesetzt, also viel basischer als die vorher angeführten Glimmer und schmilzt v. d. L. unter Aufschäumen und Leuchten mehr oder weniger leicht an den Kanten zu grauem glasigen Email.

Ihm verwandt ist, vielleicht zugehörig der Diphanit in den Smaragdgruben am Ural, im Aussehen dagegen dem Margarit nur sehr ähnlich und daher mit ihm verwechselt der Barytglasglimmer von Sterzing in Tyrol und der Oellacherit aus dem Habachtale in Salzburg, welche um 6% Baryterde enthalten, dagegen noch mehr Kali, und wegen des Baryterdegehaltes erwähnenswerth sind.

Von den angeführten Glimmern ist eine kleine Gruppe z. Th. seltener Arten dadurch verschieden, dass sie bei vollkommener Spaltbarkeit nach einer Richtung und bei entschieden höherer Härte spröde nicht biegsame Spaltungslamellen ergeben, während sie noch der Perlmutterglanz auf den Spaltungsflächen und das vorherrschende Vorkommen lamellarer Krystalle als Glimmer charakterisirt, dieselben als wasserhaltige Silicate in der Zusammensetzung den obigen verwandt sind. Als solche sind zu erwähnen:

3. Der Holmesit (auch Clintonit, Seybertit und Chrysophan genannt) von Amity und Warwick in New-York, welcher klinorhombische sechsseitig-tafelartige Krystalle und Krystallblätter bildet, sowie blättrige Aggregate, vollkommen basisch spaltbar ist, durch eine röthlichbraune, gelblichbraune bis gelbe Farbe dem Phlogopit ähnlich ist, starken perlmutterartigen Glanz hat, der in halbmatt übergeht, mehr oder weniger durchscheinend, in dünnen Blättchen durchsichtig ist, $H. = 5,0-5,5$ und spec. Gew. = $3,15$ hat und wesentlich ein an Kieselsäure armes Silicat von Thonerde, Magnesia und Kalkerde mit wenig stellvertretendem Eisenoxyd und Eisenoxydul und wenig Wasser darstellt. Zu ihm dürfte auch der Brandisit vom Monzoniberg in Tyrol zu rechnen sein. Sie sind v. d. L. unschmelzbar, der Holmesit in Chlorwasserstoffsäure zersetzbar, keine Kieselgallerte abscheidend, nicht aber der Brandisit, welcher nur in kochender concentrirter Schwefelsäure langsam zersetzt wird.

Auch der Xanthophyllit (wegen der gelben Farbe und des Vorkommens als Krystallblätter nach den griechischen Worten »xanthos« gelb und »phyllon« Blatt benannt) von Slatoust am Ural, mit Einschluss des deutlich krystallisirten Waluewit von Achmaïowsk am Ural, scheint nahe verwandt. Die Krystalle sind klinorhombisch, sechsseitig tafelförmig, zum Theil flächenreich und ausgezeichnet dichromatisch, grün in der Richtung der Hauptachse, röthlichbraun senkrecht darauf gesehen, wie man dies oft auch bei andern Glimmern, z. B. bei Biotit und Diphanit bemerkt, der blättrige Xanthophyllit wachs- bis weingelb, der Glanz

ist perlmutterartig auf den Basis- und den ihnen parallelen vollkommenen Spaltungsflächen, glasartig in Wachsglanz neigend auf den Randflächen, dünne Blättchen sind durchsichtig. Das Mineral ist spröde, die Spaltungslamellen nicht biegsam, die $H.$ ist = 4,5–6,0 und das spec. Gew. = 3,0–3,1. In der Zusammensetzung steht er als an Kieselsäure armes Silicat mit hohem Thonerdegehalt, im Verhältnis der Magnesia und Kalkerde u. s. w. nahe dem Holmesit, doch liess sich auch hier, wie bei dem Holmesit und Brandesit noch keine endgiltige Formel aufstellen. Er ist gleichfalls v. d. L. unschmelzbar und wird von erhitzter Chlorwasserstoffsäure schwierig zersetzt.

4. Der *Astrophyllit*, zuerst im Zinkonsyenit bei Barkevig unweit Brevig in Norwegen von TH. SCHEERER als eigene Species erkannt und bestimmt, später auch in El Paso County in Californien gefunden, hat grosse Aehnlichkeit im Aussehen mit Phlogopit-Vorkommnissen, doch sind die sechsseitig tafelartigen klinorhombischen Krystalle nach der Längsachse meist langgestreckt und gewöhnlich zu strahligen oder sternförmigen Gruppen verwachsen, worauf sich auch der Name bezieht, gebildet von dem griechischen *astron* Stern und *phyllon* Blatt. Er ist gelb, braun bis schwärzlichbraun, glasglänzend bis halbmatt, daher die Farbe als broncegelb bis tobackbraun bezeichnet werden konnte, wenig durchscheinend, spröde, hat $H.$ = 3,5 und spec. Gew. = 3,3–3,4 und die Spaltungsflächen sind nicht biegsam. V. d. L. schmilzt er leicht zu einer schwarzen magnetischen Kugel und ist in seiner Zusammensetzung ein Silicat von Eisenoxydul mit stellvertretendem Manganoxydul, von Kali und Natron, Eisenoxyd, wenig Thonerde und Wasser und zeichnet sich durch einen nicht unerheblichen Gehalt an Titansäure aus, welche als Stellvertreter für Kieselsäure aufzufassen ist. Eine Formel liess sich mit Sicherheit noch nicht aufstellen, weil die Resultate der Analysen sehr differiren.

5. Der *Pyrosmalith* von Nordmarken bei Philipstad in Schweden, hexagonal, prismatische bis tafelartige Krystalle durch die Gestalten ∞P und oP , je nach dem Vorherrschenden der einen oder der anderen bildend, bisweilen auch combinirt mit der hexagonalen Pyramide $\frac{1}{2}P$, welche die Combinationskanten zwischen ∞P und oP abstumpfend mit der Basisfläche die Combinationskanten = $148^{\circ} 30'$ bildet, sowie mit der Pyramide P , deren Flächen gegen die Basisflächen unter $129^{\circ} 13'$ geneigt sind u. a. Ausser krystallisirt findet er sich auch derb, krystallinisch-körnige oder blättrige Aggregate bildend. Er ist vollkommen parallel den Basisflächen, in Spuren bis undeutlich nach den Prismaflächen spaltbar, leberbraun bis olivengrün oder graulichgrün, hat halbmattlichen Perlmutterglanz auf den Basis- und den ihnen parallelen vollkommenen Spaltungsflächen, sonst Wachsglanz, ist durchscheinend bis undurchsichtig, spröde, hat $H.$ = 4,0–4,5 und spec. Gew. = 3,0–3,2. Das seltene Mineral ist ein wasserhaltiges Silicat von Eisen- und Manganoxydul, welches im Gegensatz zu dem oft in Glimmer vorkommenden Fluor einen um $4\frac{1}{2}\%$ herum schwankenden Chlorgehalt finden liess, in Folge dessen verschiedene Formeln gegeben wurden. Es scheint das Chlor ähnlich dem Fluor anderer Glimmer als Stellvertreter für etwas Sauerstoff angesehen werden zu können und der Sauerstoff der Kieselsäure zu dem der Basen, das Wasser mit inbegriffen 1:1 zu sein. Der Wassergehalt beträgt um 8%.

Im Kolben erhitzt giebt er Wasser und gelbe Tropfen von Eisenchlorid und wird schwarz, v. d. L. auf Kohle zeigt er bei gelindem Erhitzen einen sauren Geruch (worauf sich der Name *Pyrosmalith*, zusammengesetzt aus den griechischen Worten *pyr* Feuer, *asme* Geruch und *lithos* Stein bezieht), schmilzt leicht

zu einer stahlgrauen magnetischen Kugel und giebt mit Borax und Phosphorsalz die Reactionen auf Eisen, Mangan und Kieselsäure. Von concentrirter Salpetersäure wird er vollständig zersetzt.

6. Chloritoid, benannt wegen Aehnlichkeit mit Chlorit im Aussehen (auch Chloritspath genannt) selten bestimmbare klinorhombische sechsseitige Tafeln bildend, gewöhnlich nur Blätter von verschiedener Grösse, welche einzeln eingewachsen oder zu schaligen, blättrigen bis schuppigen Aggregaten verwachsen sind, selbst als Gesteinsart in Canada den Chloritoidschiefer bildend. Vollkommen spaltbar nach den Basisflächen, dunkel lauchgrün bis schwärzlichgrün, wenig perlmutterartig glänzend, schwach in dünnen Blättchen durchscheinend, gewöhnlich undurchsichtig, spröde, hat $H. = 6,5$ und spec. Gew. = $3,52-3,56$. Er ist nach der Formel $H_2O \cdot Al_2O_3 + FeO \cdot SiO_2$ zusammengesetzt mit $23,8\%$ Kieselsäure, $28,4$ Eisenoxydul, $40,6$ Thonerde und $7,1$ Wasser, wobei gewöhnlich ein wenig Magnesia als Stellvertreter für Eisenoxydul vorkommt. V. d. L. ist er nur schwierig zu fast schwarzem, etwas magnetischem Glase schmelzbar. Das Wasser wird nur bei starker Glühhitze ausgetrieben. In Chlorwasserstoffsäure ist er nicht, dagegen in concentrirter Schwefelsäure vollständig löslich.

Das eigenthümliche Mineral fand sich zuerst bei der Hütte Mramorskoj unweit Katharinenburg am Ural und wurde später im Saasthale in Ober-Wallis in der Schweiz, bei Pregratten in Tyrol, am Gumlegh Dag in Kleinasien und in Canada gefunden. Mit demselben ist sehr wahrscheinlich der Sismondin von St. Marcel in Piemont und der Masonit von Middletown in Rhode-Island zu vereinigen, während es noch zweifelhaft ist, ob auch der kleine sechsseitige Tafeln bildende in Thonglimmerschiefer eingewachsene Ottrelit von Otterez bei Stavelot in Belgien dazu gehört.

Wenn die im Vorangehenden beschriebenen Glimmer zwei Gruppen darstellen, von denen die eine diejenigen Glimmer enthält, welche mehr oder weniger elastisch biegsame Spaltungsblätter zeigen, zuerst ausschliesslich den Namen Glimmer erhielten, die zweite Gruppe relativ sparsam vorkommende Species enthält, welche bei vollkommener Spaltbarkeit in einer Richtung, starre, nicht elastisch biegsame Spaltungsblätter ergeben, wegen ihrer Aehnlichkeit aber in der vorherrschenden Ausbildung auch zu den Glimmern gerechnet werden können, so schliesst sich diesen beiden Gruppen noch eine dritte Gruppe ausgezeichnet phyllitischer Minerale an, die der Chlorite, welche gleichfalls wasserhaltige Silicate sind und bei vollkommener basischer Spaltbarkeit gemein biegsame Spaltungsblätter ergeben, ausserdem auch vorherrschend lamellare Bildung zeigen und in derben krystallinisch blättrigen bis schuppigen Massen vorkommend als Gesteinsart Schiefer bilden. In diese Gruppe gehören:

7. Der Chlorit (benannt von dem griechischen *chloros* grünlichgelb, grün, im Hinblick auf die vorherrschende Farbe), krystallisirt hexagonal, tafelfartige Krystalle bildend, welche gewöhnlich hexagonale Tafeln mit geraden Randflächen, die Combination der vorherrschenden Basisflächen mit dem hexagonalen Prisma ∞P bilden, oder auch hexagonale Tafeln mit der hexagonalen Pyramide P , deren Seitenkanten $= 106^\circ 50'$ sind. Die in Drusenräumen oder auf Kluftflächen aufgewachsenen Krystalle sind gewöhnlich klein und bilden oft durch Gruppierung fächerförmige, kammförmige, wulstförmige und kugelige Gruppen, welche aus übereinander gewachsenen, reihenförmig angeordneten Tafeln bestehend durch Verschiebung der einzelnen Tafeln diese eigenthümlichen Gestalten zeigen. Bei grosser Kleinheit der so aneinander gereihten Tafeln entstehen dünne, lange,

wurmförmig gekrümmte, prismatische Kryställchen (der sogen. Helminth), wie sie besonders schön als Einschluss in Bergkrystall in der Schweiz vorkommen. Undeutlich begrenzte Tafeln erscheinen als Blätter bis Schuppen, oft von ausnehmender Kleinheit, wie sie z. B. auf Bergkrystallen und den Adular genannten Orthoklaskrystallen u. a. m. gefunden werden, einen scheinbar feinerdigen Ueberzug bildend. Häufig findet er sich derb mit krystallinisch-blättriger, schuppiger bis scheinbar feinerdiger Absonderung und bildet bei paralleler Anordnung als Gesteinsart Schiefer, die Chloritschiefer.

Er ist vollkommen basisch spaltbar und die Spaltungsblättchen sind gemein biegsam. Er ist vorherrschend grün gefärbt, lauch-, pistazien-, berg-, seladon-, grasgrün, selbst bis schwärzlichgrün und bläulichgrün, dichromatisch, indem die Krystalle senkrecht gegen die Hauptachse gesehen roth bis gelb durchscheinend sind, längs der Hauptachse aber grün, mehr oder weniger durchscheinend (dünne Lamellen bis durchsichtig), perlmutterartig glänzend auf den Basis- und den ihnen entsprechenden Spaltungsflächen, glas- bis wachsartig auf den Randflächen der Tafeln, milde, hat grünlichgrauen Strich, $H. = 1,0-1,5$ und spec. Gew. $= 2,78-2,96$.

Die Zusammensetzung des Chlorit ist eine sehr schwankende in Betreff der Mengen der einzelnen Bestandtheile, welche wesentlich Magnesia und stellvertretendes Eisenoxydul, Thonerde, Kieselsäure und Wasser sind, indem 12 bis 25% Magnesia, 30—15% Eisenoxydul, 26—17% Thonerde, 24—28% Kieselsäure und 9—12% Wasser gefunden wurden. Es wurden sehr verschiedene Formeln aufgestellt, wobei besonders die Thonerde Schwierigkeiten machte, um sie im Silicat mit Kieselsäure verbunden auffassen zu können, weshalb es nicht unwahrscheinlich ist, die Thonerde Al_2O_3 als Stellvertreter für einen Theil von Magnesia-Silicat $MgO \cdot SiO_2$ zu betrachten, wie dies auch bei Augit und Amphibol zweckmässig erschien. In diesem Sinne lassen sich die Mehrzahl der Analysen so interpretiren, dass der Chlorit der Formel $2H_2O \cdot MgO + 2(MgO \cdot SiO_2)$ entspricht, wobei ein wechselnder Theil des Magnesia-Silicates durch Thonerde ersetzt ist, während das Eisenoxydul wechselnde Mengen der Magnesia ersetzt. Schreibt man daher in der Formel Al_2O_3 als stellvertretenden Bestandtheil neben das Magnesia-Silicat und Fe neben Mg, so wäre die Formel des Chlorit $2H_2O \cdot Mg, FeO + 2(Mg, FeO \cdot SiO_2, Al_2O_3)$ und wenn z. B. ein Drittel des Silicates durch Al_2O_3 , nahezu die Hälfte der Magnesia durch Eisenoxydul ersetzt ist, so würde ein solcher Chlorit 25,81 Kieselsäure, 22,15 Thonerde, 17,20 Magnesia, 23,23 Eisenoxydul und 11,61 Wasser enthalten, wie der Chlorit vom St. Gotthard nach C. RAMMELSBERG. Andere, ja selbst solche von demselben Fundorte ergeben wieder andere Procentzahlen, meist aber zu der angegebenen Formel führend.

Im Kolben erhitzt giebt der Chlorit, sich mehr oder weniger aufblättern, etwas Wasser, wobei er aber stark geglüht werden muss; v. d. L. ist er mehr oder weniger schwierig zu dunklem bis schwarzem Glase schmelzbar, je nach dem Eisengehalte; in concentrirter Schwefelsäure wird er langsam zersetzt, von Chlorwasserstoffsäure sehr wenig angegriffen.

Dem Chlorit sehr nahe verwandt ist der Pennin, welcher sich besonders schön bei Zermatt in Ober-Wallis in der Schweiz gefunden hat und durch seinespitzrhomboedrischen Krystalle ausgezeichnet ist. Er bildet kleine bis grosse Krystalle, welche entweder (die kleinen) nur ein spitzes Rhomboeder darstellen, dessen Endkantenwinkel nahezu 65° messen, während die grösseren meist noch die Basisfläche in Combination zeigen, als gerade Abstumpfung der Endecken des Rhomboeders.

Diese Basisflächen, welche nicht mit den basischen Spaltungsflächen zu wechseln sind, erscheinen rauh, trigonal getäfelt, während meist an den käuflichen Exemplaren die Endecken abgeschlagen sind und daher glatte, basische Spaltungsflächen zeigen. Die Krystalle, bis 15 Centim. in der Richtung der Hauptachse ausgedehnt, sind in Drusenräumen und auf Klufflächen aufgewachsen, während eingewachsene Krystallblätter selten sind. Er ist grün wie der Chlorit, ausgezeichnet dichromatisch, was man besonders gut sieht, wenn Platten parallel der Hauptachse geschnitten werden, welche dann granatroth bis bräunlichroth durchscheinen, während dünne basische Spaltungsblätter die grüne Farbe zeigen und bei hinreichender Dünne selbst durchsichtig werden. Dicke Spaltungsstücke sind undurchsichtig. Kleine, dicktafelige Krystalle sind, in der Richtung senkrecht auf die Hauptachse gesehen, ölgrün bis weingelb durchscheinend, senkrecht auf die Basisfläche gesehen, fast smaragdgrün, aber weniger durchscheinend. Der Glanz auf den basischen Spaltungsflächen ist perlmuttartig, z. Th. in Glasglanz geneigt, auf den fast immer horizontal gestreiften Rhomboederflächen wachs- bis fast glasartig. Er ist milde, die dünnen Blättchen sind mehr oder weniger biegsam, die Härte ist = 2,0—3,0, das spec. Gew. = 2,63—2,75.

In der Zusammensetzung stimmt er mit dem Chlorit darin überein, dass er auch dieselben Bestandtheile in wechselnden Mengen enthält, sich durch die oben angegebene allgemeine Formel ausdrücken lässt, dagegen keinen so grossen Wechsel zeigt, wie es bei Vorkommnissen desselben Fundortes erklärlich ist. Die Kieselsäure beträgt 32—34%, Magnesia 32—37, Eisenoxydul 11—20%, Thonerde 9—18, und Wasser 12—13%. Das chemische Verhalten ist nahezu dasselbe wie das des Chlorit. Der Hauptunterschied liegt in der rhomboedrischen Ausbildung, welche jedoch insofern kein Hinderniss der Vereinigung mit Chlorit sein dürfte, wenn man die bei letzterem vorkommende Pyramide als eine in diagonalen Stellung auffasst, wie auch bei Pennin eine solche untergeordnet beobachtet wurde.

8. Der Klinochlor (früher auch Ripidolith genannt) ist dem Chlorit sehr ähnlich, nur sind seine Krystalle klinorhombische, sechsseitig tafelfartige bis kurzprismatische, auch bis spitzpyramidale, welche im Allgemeinen ein hexagonales Aussehen haben und nur bei guter Ausbildung als klinorhombische deutlich unterschieden werden können. Die ebenen Winkel der sechsseitigen Basisflächen sind = 120° , daher die gewöhnlich kleinen in Drusenräumen und auf Klufflächen aufgewachsenen Krystalle wie die des Chlorit erscheinen, nur etwas flächenreicher. Sie bilden auch durch ihre Gruppierung dieselben fächerförmigen, kamm- und wulstförmigen u. a. Gestalten und finden sich, derbe krystallinisch-blättrige bis schuppige Aggregate bildend, selbst schiefrig kommt er vor. Er ist vollkommen basisch spaltbar und dünne Spaltungsblättchen sind gemein biegsam. In Farbe, Glanz und Durchsichtigkeit gleicht er dem Chlorit, er ist milde, hat H. = 1,0—3,0 und spec. Gew. = 2,65—2,78.

Bei dieser äusseren Aehnlichkeit ist es bemerkenswerth, dass die Zusammensetzung des Klinochlor (welcher so benannt wurde, um im Namen die Aehnlichkeit der Farben mit Chlorit und die verschiedene, klinorhombische Krystallisation auszudrücken) auf dieselben Bestandtheile mit ähnlichem Wechsel in den Mengenverhältnissen führte und da man auch für ihn dieselbe allgemeine Formel wie für den Chlorit und Pennin aufstellen kann, so liegt hier Dimorphismus vor. In den relativen Mengenverhältnissen der wechselnden Bestandtheile steht der Klinochlor dem Pennin nahe, zeigt aber grössere Schwankungen, weil sich die Analysen

auf mehr Fundorte beziehen. Er schwankt im Gehalte an Kieselsäure zwischen 30 und 34%, in der Thonerde zwischen 13 und 20%, in der Magnesia zwischen 29 und 37, im Eisenoxydul zwischen 9 und 4%, und im Wassergehalt zwischen 10 und 13%.

Dass bei solchem Wechsel in den Mengenverhältnissen der wesentlichen Bestandtheile, gleichviel, ob man obige allgemeine Formel für Chlorit, Pennin und Klinochlor annimmt oder andere Formeln aufstellt, besondere Vorkommnisse unter besonderen Namen als Species aufgestellt werden, ist sehr leicht erklärlich. So z. B. wurde der grünlichweisse bis blassgelbe Leuchtenbergit von Schischimskaja-Gora bei Slatoust im Ural als eigene Species betrachtet, welcher grosse tafelförmige hexagonale Krystalle bildet, ferner der grossblättrige bläulich-grüne Tabergit vom Taberge in Wermland in Schweden, der kryptokrystallische Grochaut von Grochau in Schlesien und Pseudophit vom Berge Zdiar bei Alosthal in Mähren, der stenglige Aggregate bildende Epichlorit von Neustadt am Harz u. a. m., welche sich den obigen anschliessen, sowie auch eisenreiche Chlorite als Delessit oder Eisenchlorit bezeichnet wurden.

Bemerkenswerth sind auch zwei Vorkommnisse, welche als chromhaltige nicht die gewöhnliche grüne Farbe der Chlorite zeigen, sondern pflanzlichblüthroth, carmoisinroth bis violblau gefärbt sind, wie der in der Form dem Pennin nahestehende hexagonale Kämmererit vom See Itkul und von Miask am Ural, von Bissersk im Gouvernement Perm in Sibirien, von Texas in Pennsylvanien, aus Baltimore und von der Insel Tino, wozu auch die Rhodochrom und Rhodophyllit genannten Varietäten desselben gehören, und der in der Form dem Klinochlor nahestehende Kotschubeyit von Karkadinsk im District Ufaleisk am südlichen Ural, welche als Varietäten, resp. des Pennin und Klinochlor angesehen werden können.

Andere in die Gruppe der Chloritglimmer gehörige Minerale sind wohl noch mehrere als eigene Arten unterschieden worden, da jedoch bei ihnen zum Theil die Gestaltsverhältnisse, zum Theil die chemische Constitution noch mancher Aufklärung bedürfen, so möge ihre Beschreibung hier übergangen werden. Solche sind z. B. der mikrophyllitische Allophit von Langenbielau in Schlesien, der blättrige Eukamptit von Presburg in Ungarn, der chloritähnliche Epiphanit von Tväran in Wermland in Schweden, der chloritähnliche Voigtit von Ehrenberg bei Ilmenau in Thüringen, der mikrokrystallische feinschuppige bis schuppig-körnige Thuringit von Schmiedefeld bei Saalfeld in Thüringen nebst dem dazu gerechneten Owenit von Harpers Ferry am Potomacflusse in Nord-Amerika, der eisenreiche feinschuppige Aphrosiderit von Weilburg in Nassau, der ihm nahestehende Striegovit von Striegau in Schlesien, die durch ihre Eigenschaft, sich v. d. L. erhitzt mit grosser Heftigkeit stark aufzublättern, ausgezeichneten Minerale, der Vermiculith von Milbury bei Worcester in Massachusetts, der Jeffersit von Westchester in Pennsylvanien, der Culsageeit aus JENK's Smaragdgrube am Culsagee-Fluss in Macon County in Nord-Carolina und der Hallit aus Chester-County in Pennsylvanien, welche auch für Umwandlungsproducte des Phlogopit erklärt wurden, ferner der Euralit aus dem Kirchspiele Eura in Finnland, sowie die eisenreichen Silicate Stilpnomelan von Zuckmantel und Bennisch in Oesterreich-Schlesien, Kriesdorf bei Hof in Mähren, Weilburg und Vilmar in Nassau und Nordmark in Wermland in Schweden, Lillit von Przbiram in Böhmen, der Chronstedtit von Przbiram in Böhmen und von Lostwithiel in Cornwall, der Chalkodit von Sterling in Jefferson County in New York und einige andere.

Schliesslich ist noch der Steatit und Agalmatolith anzuführen, welche gewöhnlich nicht zu den Glimmern gezählt werden.

9. Der Steatit, welcher zwei Varietäten bildet, den deutlich krystallinischen Talk und den kryptokrystallinischen Speckstein, welche früher als zwei verschiedene Arten aufgefasst wurden, in der Zusammensetzung aber übereinstimmen. Der häufig vorkommende Talk, welcher sechsseitige oder rhombische tafelförmige Krystalle bildet, dem Krystallsystem nach noch nicht bestimmt ist, kommt gewöhnlich derb mit krystallinisch-blättriger, körnig-blättriger bis schuppiger Anordnung vor und ist selbst als Gesteinsart, Talkschiefer, ähnlich dem Chloritschiefer wichtig. Er zeigt vollkommen basische Spaltbarkeit, und die gemein biegsamen Spaltungslamellen erweisen sich als optisch-zweiachsig, wonach man ihn im Verein mit den Umrissen einzelner Krystallblätter für ortho- oder klinorhombisch hält. Er ist weiss (in dünnen Blättchen selbst farblos) meist grünlich-weiss bis apfelgrün, auch lauchgrün, grünlichgrau, ölgrün bis gelblichgrün und grünlichgelb, gelblich, oder grünlichgrau, mehr oder weniger durchscheinend (dünne Blättchen selbst durchsichtig) bis schwach an den Kanten durchscheinend, perlmutterglänzend bis schwach wachsartig, milde bis fast geschmeidig, hat $H. = 1,0$ (das niedrigste Härteglied in der Mohs'schen Härtescala darstellend, s. Bd. I. pag. 164) und spec. Gew. = 2,69—2,80. Charakteristisch ist das seifenartige Anfühlen. Er ist wesentlich nur ein wasserhaltiges Magnesia-Silicat, nach der Formel $3(\text{MgO} \cdot \text{SiO}_2) + \text{H}_2\text{O} \cdot \text{SiO}_2$ oder kürzer geschrieben $\text{H}_2\text{Mg}_3\text{O}_4 \cdot \text{Si}_4\text{O}_8$ zusammengesetzt, welche 31,7% Magnesia, 63,5 Kieselsäure und 4,8 Wasser erfordert; enthält meist ein wenig Eisenoxydul als Stellvertreter für Magnesia. Er giebt im Glaskolben erhitzt kein Wasser, welches erst durch sehr starkes Glühen ausgetrieben werden kann, ist v. d. L. sich z. Th. etwas aufblättern und unschmelzbar oder schmilzt nur an den Rändern dünner Blättchen ein wenig, leuchtet stark und brennt sich hart, dabei die Härte bis zu 6 hinauf erreichend. Mit Kobaltsolution befeuchtet und stark geglüht wird er blassroth, die Anwesenheit der Magnesia anzeigend. Von Säuren wird der Talk weder vor noch nach dem Glühen zersetzt.

Der Speckstein ist kryptokrystallinisch, scheinbar dicht, findet sich seltener als der Talk, derb bis eingesprengt, auch in nierenförmigen und knolligen Gestalten und Pseudokrystalle bildend, wie nach Quarz, Dolomit, Augit u. a. Er ist weiss, gewöhnlich unrein, wie graulich-, gelblich- und grünlichweiss, auch hellgrau, gelb, grün und roth gefärbt, einfarbig oder bunt, matt, im Striche wachsartig glänzend, an den Kanten durchscheinend, weich, milde, fühlt sich sehr seifenartig an, hat die $H. = 1,0-1,5$ und das spec. Gew. = 2,6—2,8. Er ist nach derselben Formel wie der Talk zusammengesetzt, v. d. L. unschmelzbar, sich hart brennend und zeigt mit Kobaltsolution befeuchtet und geglüht blassroth werdend die Magnesia-Reaction. Beim Erhitzen im Kolben wird er vorübergehend schwarz durch beigemengte organische Substanzen und giebt etwas Wasser, hygroskopisches, während sein eigentlicher Wassergehalt erst durch starkes, lange anhaltendes Glühen bestimmt werden kann. Von Chlorwasserstoffsäure wird er nicht angegriffen, dagegen durch kochende Schwefelsäure zersetzt, weil er im Gegensatz zum Talk weniger krystallinisch ist.

Der Talk wird wegen seiner grossen Weichheit und Geschmeidigkeit zum Schmieren von Maschinentheilen benützt, desgleichen auch der Speckstein, letzterer auch zum Schreiben und Zeichnen auf Seide, Tuch und Leder (spanische Kreide genannt), zum Ausbringen von Fettflecken und verschiedenen anderen Zwecken.

10. Der Agalmatolith (von den griechischen Worten *agalma* und *lithos* gebildeter Ausdruck des Namens Bildstein), auch Pagodit genannt, weil er in China zu allerlei Bild- und Schnitzarbeiten verarbeitet wird und so vielfach im Handel nach Europa gebracht wird, derbe Massen bildend und mit undeutlich schiefriger Bildung und unter dem Mikroskop auf feinschuppige, krystallinische Aggregate hinweisend, im Bruche splittrig, ist ähnlich dem Speckstein gefärbt, gelblich bis röthlichgrau, isabellgelb, fleischroth, grünlichgrau bis blass berg- und ölgrün, einfarbig oder bunt, gefleckt, gestreift, geflammt u. s. w. matt bis schimmernd, im Schnitte schwach wachstartig glänzend, durchscheinend bis an den Kanten, milde und zähe, hat $H. = 2,0-3,0$ und spec. Gew. = $2,8-2,9$. V. d. L. brennt er sich weiss und schmilzt wenig an den scharfen Kanten, mit Borax giebt er ein klares Glas, von Phosphorsalz wird er nicht zerlegt, mit Kobaltsolution befeuchtet und geglüht wird er blau. In kochender Schwefelsäure wird er zersetzt, Kieselsäure abscheidend. Er enthält wesentlich Kieselsäure, Thonerde, Kali und Wasser, nebenbei wenig Kalkerde, Magnesia, Eisen- und Manganoxyd und lässt sich am besten in den Mengen der wesentlichen Bestandtheile mit Muscovit vergleichen, nur ist er ärmer an Kali und reicher an Kieselsäure. Aus Allem scheint hervorzugehen, dass der Agalmatolith nicht homogen ist, unbestimmbare Beimengungen enthaltend an eine kryptokrystallinische Gesteinsart erinnert, deren wechselnde Vorkommnisse zu ähnlichen Zwecken benützt werden, und dass nicht alle solche Bild- und Schnitzwerke aus China einer Mineralart, dem echten Agalmatolith zugehören. Ihm sehr nahestehend ist ein Vorkommen von Nagyag in Siebenbürgen, vom Ochsenkopf bei Schwarzenberg und von Schemnitz in Ungarn, in Wales in England oder bei Beaver-dam Creek, westlich von Washington in Georgia in Nord-Amerika.

Harze

von

Professor Dr. Kenggott.

Als Harze werden eine Reihe eigenthümlicher Mineralvorkommnisse bezeichnet, welche unzweifelhaft organischen, der Mehrzahl nach pflanzlichen Ursprunges sind, d. h. mit den in der Erde vorkommenden Ueberresten pflanzlicher, z. Th. thierischer Körper im Zusammenhang stehen. Bei ihrer grossen Verschiedenheit im Aussehen und in der chemischen Constitution werden verhältnissmässig zahlreiche Arten unterschieden, welche jedoch mit anderen Mineralarten verglichen keine strenge Unterscheidung als Arten zulassen; namentlich in der Zusammensetzung insofern schwierig als Arten aufgefasst werden können, als bei der Mehrzahl es nicht möglich ist, Formeln aufzustellen. Die chemische Untersuchung kann wohl bei vielen dazu führen, die procentischen Mengen der wesentlichen Bestandtheile, Kohlenstoff und Wasserstoff, Kohlenstoff, Wasserstoff und Sauerstoff, bisweilen auch etwas Stickstoff zu bestimmen, die wirkliche Verbindungsweise aber dieser Bestandtheile lässt sich kaum mit Sicherheit feststellen, wenn auch aus den procentischen Mengen Atomzahlen der verbundenen Bestandtheile nebeneinander gestellt werden.

Als sichtliche unmittelbare Reste von Pflanzen oder als Umwandlungs- oder Ausscheidungsproducte, durch chemische Einwirkungen verschiedener Art, pflanzlicher oder auch, nur selten thierischer Ueberreste zeigen sie zunächst ver-

schiedenes Aussehen, sind entweder amorphe, durchaus unkrystallinische Substanzen oder können auch krystallinisch vorkommen, selbst Krystalle bilden, bei welchem krystallinischen Zustande auch die Zusammensetzung sicherer bestimmbar ist. Bei der grossen Anzahl solcher Vorkommnisse, welche beständig zugenommen hat, sollen nur einige als Beispiele angeführt werden.

1. Der Bernstein oder Succinit. (Der Name Bernstein soll von dem altdeutschen *börnen* für brennen herrühren, weil das Mineral angezündet brennt, während der Name Succinit aus dem lateinischen Namen des Bernstein, *succinum* gebildet wurde, welcher auf *succus*, Saft bezogen auf den Ursprung hindeutet, auf einen aus Bäumen ausgequollenen Saft. Derselbe findet sich vorwaltend in der Braunkohlen- und Diluvialformation vieler Länder, besonders an der preussischen Ostseeküste von Memel bis Danzig, wo er von den Wellen des Meeres aus den den Meeresgrund bildenden Lagern ausgewaschen und an das Ufer geschwemmt wird (Seebernstein) oder auch im Boden der Küstengegend oder weiter landeinwärts vorkommend durch Ausgraben gewonnen wird (Landbernstein). Er ist unzweifelhaft ein Baumharz wie arabisches Gummi, Mastix, Kirschharz, Copal u. a. aber von vorweltlichen ausgestorbenen Bäumen der Tertiärformation, dem *Finites succinifer* GÖPPERT'S und acht anderen Coniferen und Cupressineen. So lange er weich war, konnte er Mücken, Ameisen, Käfer, Spinnen u. a. Insekten, Pflanzentheile, selbst Spinnewebe mit Thautropfen einschliessen, welche Einschlüsse schon in alter Zeit bemerkt wurden, wie sie auch PLINIUS schon erwähnte. Die Benützung des Bernsteins und der Handel mit demselben ist uralt und schon in HOMER wird Bernstein erwähnt und bei den Griechen wurde er bereits mit den Dichtungen und Mythen über die ältesten Nationalgötter in Verbindung gebracht. Durch den Handel wurde er in alle Theile der alten Welt verführt. Seine Benützung zum Schmuck und als Räuchermittel ist uralt, während er in neuerer Zeit auch zur Anfertigung von Luxusartikeln, wie Pfeifenspitzen, zu technischen und medicinischen Zwecken vielfach gebraucht wird.

Er bildet gewöhnlich als amorphe Substanz stumpfeckige und rundliche Stücke bis Körner oder findet sich in tropfenartigen und aus Tropfen zusammengesetzten bis geflossenen Gestalten und hat vollkommen muschligen Bruch. Er ist wesentlich gelb, honiggelb, weissgelb (die alten Römer schätzten besonders den von der Farbe der Falerner Weine), ins Röthliche bis hyazinthroth, bräunlichgelb bis braun, hellgelb bis fast weiss, einfarbig oder auch gefleckt oder gestreift in helleren und dunklen Farbtönen; bisweilen fluorescirend; er ist durchsichtig bis an den Kanten durchscheinend, was jedoch nicht mit den helleren und dunkleren Farben zusammenhängt, indem gerade die fast gelblichweissen weniger durchscheinend sind als die dunkleren; wachsartig glänzend, wenig spröde, hat $H. = 2,0-2,5$ und spec. Gew. $= 1,0-1,1$. Beim Reiben auf Tuch oder Seide wird er negativ elektrisch und zieht leichte Körper, wie Papierschnitzel, Sandkörner u. a. an. Der griechische Name »elektron« des Bernsteines gab Veranlassung, diese Eigenschaft Elektrizität zu nennen und da diese Anziehungskraft des Bernsteines schon den Alten bekannt war, so vermuthete man, dass ihm der Name »elektron« deshalb gegeben worden sei, dass er der Zieher genannt worden sei, von dem Zeitworte »helkein« ziehen, während nach PLINIUS der Name von der gelben Farbe abhängt, die mit der der strahlenden Sonne »selector« verglichen wurde. Es sollen sogar die griechischen Frauen im Alterthume bei ihren weiblichen Arbeiten Spindeln von Bernstein oder mit Bernstein verzierte Spindeln besonders geschätzt haben, weil diese durch die Reibung elektrisch, anziehend

geworden, kleine sich von der Wolle ablösende Fasern anzogen und abstießen, dadurch einen unterhaltenden Anblick gewährten.

Nach den verschiedenen Analysen werden die bezüglichen Mengen der Elementarbestandtheile Kohlenstoff, Wasserstoff und Sauerstoff durch die Formel $C_{10}H_{16}O$ ausgedrückt, welche 79% Kohlenstoff, 10,5 Wasserstoff und 10,5 Sauerstoff erfordert, jedoch nicht der Ausdruck der wirklichen Verbindungsweise, wie bei anderen Mineralen ist, indem der Bernstein verschiedene mit einander verbundene Stoffe enthält, wie die ihn ausschliesslich charakterisirende Bernsteinsäure $C_4H_6O_4$, welche als Aethylencarbonsäure aufgefasst durch die Constitutionsformel $C_2H_4 \begin{matrix} \text{COOH} \\ | \\ \text{COOH} \end{matrix}$, oder als Dimethylencarbonsäure aufgefasst durch die Constitutionsformel $(CH)_2 \begin{matrix} \text{COOH} \\ | \\ \text{COOH} \end{matrix}$ ausgedrückt wird, ein ätherisches Oel, zweierlei Harze und einen unlöslichen bituminösen Stoff. Er enthält auch sehr wenig Stickstoff und 0,24—0,48% Schwefel, der bei der trockenen Destillation Entwicklung von Schwefelwasserstoff veranlasst.

Der Bernstein ist unlöslich in Wasser; kochender Alkohol und Aether lösen eine kleine Menge eines weichen gelben Harzes; auch flüchtige und fetze Oele lösen nur einen kleinen Theil des Bernsteins. Nach DRAPER löst er sich in 20 Theilen Cajepütöl; in kochendem Leinöl wird er weich und biegsam, fast undurchsichtige Stücke werden dabei oft durchscheinend. In einem zugeschmolzenen Glasrohre mit Leinöl oder Terpentinöl auf 350—400° erhitzt, löst er sich nach VIOLETTE unter Zersetzung. Er schmilzt bei etwa 280°, sich dabei zersetzend unter Entwicklung eines eigenthümlichen gewürzhaften Geruches (daher seine Anwendung zum Räuchern). Er wird zuerst weich und bläht sich auf, schmilzt und zersetzt sich. Angezündet verbrennt er mit heller Flamme und eigenthümlichen angenehmen Geruch verbreitend und kohligen Rückstand hinterlassend. Bei der trockenen Destillation bilden sich als flüchtige Producte: Wasser, Bernsteinsäure und Bernsteinöl; der Rückstand ist geschmolzener Bernstein oder Bernsteinkolophon; wird dieser weiter erhitzt, so zersetzt er sich zuletzt unter Verkohlung und es destillirt ein dickflüssiger Theer, später nahe bei Glühhitze eine weiche, wachsartige Masse, der Bernsteincampher über.

Alle diese Angaben dienen als Beweis, dass die Mehrzahl der Harze, wenn auch ihre Elementarbestandtheile durch Zahlenverhältnisse der Atome ausgedrückt werden können, aus verschiedenen Verbindungen bestehen, ohne dass deshalb angenommen werden kann, dass die durch chemische Behandlung als Producte erhaltenen Stoffe in dieser Weise in den Harzen enthalten sind. Sie dienen wesentlich nur als Kennzeichen, wie für den Bernstein die Bernsteinsäure als Charakteristikum anzusehen ist.

Wie überaus reichlich der Bernstein vorkommt, der seit den ältesten Zeiten an der Ostseeküste gefunden wurde, erhellt daraus, dass die jährliche Ausbeute auf 200000 Pfd. sich beläuft und dass nach bis zum Jahre 1535 reichenden Tabellen die Ausbeute nahezu dieselbe gewesen ist. Die gefundenen Stücke werden nach der Grösse sortirt, wonach der Preis sehr variiert. Grosse Stücke sind selten. So wurde 1803 zwischen Gumbinnen und Insterburg ein Stück von 12½ Pfd. Schwere gefunden, welches einen Schätzungswerth von 30000 Mark hat. In neuerer Zeit wurde bei Cammin ein unansehnliches gelblichweisses Stück von

20 Pfd. Schwere gefunden und schon PLINUS erwähnte ein Stück im Gewichte von etwa 13 Pfd.

2. Der Retinit (benannt von dem griechischen »retine« Harz), dem Bernstein verwandt, vorwaltend in Braunkohlen und in den Braunkohlenlagern, doch auch in älteren oder jüngeren vegetabilischen Ablagerungen vorkommend, findet sich auch in Gestalt rundlicher oder stumpfeckiger Stücke mit rauher Oberfläche und muschligem Bruch oder eingesprengt, ist ocher-, wachs-, isabellgelb, gelblichbraun, röthlichbraun, grünlichgelb, wachsglänzend, mehr oder weniger durchscheinend, spröde, hat $H. = 1,0-2,0$ und spec. Gew. = $1,05-1,2$. Wird durch Reiben negativ elektrisch. Ausserdem findet er sich erdig, derbe, selbst lagerartige Massen von leberbrauner bis bräunlich-grauer Farbe bildend, eingesprengt und als Ueberzug.

Er enthält auch als Elementarbestandtheile Kohlenstoff, Wasserstoff und Sauerstoff, deren Verhältnisse aus den wenigen nicht übereinstimmenden Analysen nicht festgestellt sind, weshalb es auch nicht sicher ist, ob die als Retinit bekannten Vorkommnisse aus der Umgegend von Halle, von Laubach am Vogelsgebirge, von Bovey in Devonshire in England, von Cap Sable in Maryland in Nord-Amerika, von Radnitz in Böhmen, von Hollenstein an der Ybbs in Oesterreich, aus der Gegend von Osnabrück in Westphalen, u. a. O. zu einer Art gehören. Er schmilzt in geringer Hitze, etwa bei 120° , brennt angezündet mit Flamme und entwickelt dabei einen angenehmen aromatischen Geruch. Er ist ziemlich leicht in Aether löslich, woraus er durch Alkohol gefällt wird, wogegen bei der Lösung in Alkohol ein Niederschlag durch Wasser erfolgt, doch zeigen verschiedene Vorkommnisse kein übereinstimmendes Verhalten. Nach JOHNSTON soll auch in dem von Bovey eine eigenthümliche Retinsäure enthalten sein, der Retinit dieses Fundortes der Formel $C_{21}H_{28}O_3$ entsprechen. So wurde auch

3. der Walchowit von Walchow in Mähren, welcher in Braunkohle amorphe rundliche Knollen von Faustgrösse und selten darüber bildet, zum Retinit gerechnet, dagegen von A. SCHRÖTTER als eigene Species getrennt, weil er eine Zusammensetzung der Formel $C_{12}H_{18}O$ entsprechend finden liess und es würde fast jeder besondere Fundort eine eigene Art ergeben. Der Walchowit ist im Bruche muschlig, stroh- bis wachsgelb, auch braun gestreift, wachsglänzend, durchscheinend bis an den Kanten, spröde, hat $H. = 1,5-2,0$ und spezifisches Gewicht = $1,035-1,069$, wird bei 140° durchscheinend und elastisch, schmilzt bei 250° , brennt angezündet mit etwas russender Flamme, aromatischen Geruch entwickelnd. Auch er ist ein Gemisch mehrerer Harze, welche sich durch Alkohol und Aether trennen lassen. Bei der trockenen Destillation liefert er Kohlenwasserstoffgas, Theer und eine saure Flüssigkeit, welche Ameisensäure enthält. Aehnliche solche Harze sind der Berengelit aus der Provinz St. Juan de Berengela in Peru, der Guayaquilit von Guayaquil in Columbien, der Middletonit von Middleton bei Leeds in England u. a. m.

4. Die Naphta oder das Erdöl (auch Bergöl, Steinöl, Petroleum genannt). Dünn- bis dickflüssig, farblos bis gelb oder braun, durchsichtig bis durchscheinend, hat spec. Gew. = $0,7-0,8$ und verflüchtigt sich an der Luft mit aromatisch-bituminösem Geruch, leicht entzündlich und mit aromatischem Geruche verbrennend. Dieses höchst interessante und in technischer Beziehung überaus wichtige Mineral besteht wesentlich aus Kohlenstoff und Wasserstoff, ohne eine bestimmte procentische Zusammensetzung zu haben, indem, wie die Untersuchungen der in den vereinigten Staaten Nord-Amerika's und in Canada in-

erschöpflicher Menge sich findenden gezeigt haben, in denselben eine Reihe homologer Kohlenwasserstoffverbindungen der Formel C_nH_{2n+2} enthalten sind. Dieselben beginnen mit dem gasförmig sich entwickelnden Aethylhydrür C_2H_6 und gehen bis zu dem Cethylhydrür $C_{16}H_{34}$, so dass sie mit 80 Kohlenstoff und 20 Wasserstoff beginnen und bis nahe 86% Kohlenstoff und 14 Wasserstoff ansteigen.

Die Naphtha, welche sich im Inneren der Erde auf noch nicht übereinstimmend erklärte Weise bildet, in Höhlungen ansammelt und mit oder ohne Wasser herausquillt, findet sich an vielen Orten, wie z. B. in Galizien, im Elsass, in Braunschweig, Hannover, Tyrol, Italien, zu Baku u. a. O. am caspischen Meere, in Persien, Ostindien, China u. s. w. Durch den Einfluss der Luft scheint die Naphtha eine allmähliche Veränderung zu erleiden, worauf sich zum Theil die zunehmende Färbung bezieht und die Leichtflüssigkeit abnimmt, so dass ein Uebergang durch eine braune, klebrige, zäheflüssige Masse, Bergtheer genannt, in den Asphalt vermittelt wird.

5. Der Asphalt (auch Erdpech oder Bergpech genannt) ist fest, amorph, derb und eingesprengt vorkommend, auch lose, auf dem Wasser schwimmend, wie im toten Meere, wo er von dem Wasser in grosser Menge ausgeworfen wird, bildet auch getropfte und geflossene Gestalten, Ueberzüge, Ausfüllungen von Klüften und Nestern und ist im Inneren oft blasig, selbst lagerartige Massen wie bei los Angelos in Californien, wo er eine Schicht von 10 Meter Mächtigkeit bildet und einen Raum von etwa 20 Hektaren einnimmt, oder er durchdringt innig Gesteinsmassen, wie Sandsteine. Der Asphalt hat muschligen bis unebenen Bruch, ist pechschwarz bis dunkelbraun, wachsglänzend bis matt, undurchsichtig, im Striche braun, milde, hat $H. = 2,0$ oder etwas darunter, spec. Gew. = $1,1-1,2$, riecht an sich schon, stärker beim Reiben stark bituminös und wird durch Reiben negativ elektrisch. Er schmilzt bei etwa 100° , entzündet sich leicht und verbrennt mit heller Flamme und starkem Rauch, erdige Beimengungen als Rückstand hinterlassend; ist in Aether grösstentheils löslich, einen harzigen, Asphalten genannten Rückstand hinterlassend, welcher in Terpentinöl gelöst wird. Er enthält als Elementarbestandtheile Kohlenstoff, Wasserstoff und Sauerstoff in nicht bestimmten Verhältnissen.

Das technisch wichtige und vielfach gebrauchte Mineral, welches als Deckmaterial von Dächern, Plattformen und Altanen, im Gemenge mit grobem Sande zu Strassenpflaster, zu Kitten, Anstrichen auf Eisen, Holz oder Leder, zu schwarzem Siegelack, zu Fackeln, zum Betheeren der Schiffe u. s. w. benützt wird, findet sich häufig, so ausser den oben angegebenen Fundorten beispielsweise bei Avlona in Albanien, Vergorez in Dalmatien, bei Prymont unweit Seyssel im Departement de l'Ain in Frankreich, im Val Travers im Canton Neuenburg in der Schweiz, bei Hannover, Münster, bei Lobsan im Elsass, Dannemora in Schweden, Khorassan u. a. O. im Kaukasus, auf der Antillen-Insel Trinidad u. s. w.

6. Der Ozokerit (benannt wegen der an Wachs erinnernden Weichheit und des eigenthümlichen aromatischen Geruches von dem griechischen *ozein* riechen und *keros* Wachs, auch Erdwachs genannt) ist amorph, derbe bis lagerartige Massen bildend, bisweilen eigenthümlich fasrig, aber nicht krystallinisch, hat flachmuschligen bis splittrigen Bruch, je nach der Richtung, lauchgrün bis grünlichbraun, bei durchgehendem Lichte gelblichbraun bis hyazinthroth, wachstartig glänzend bis schimmernd, stark durchscheinend an den Kanten, sehr weich, geschmeidig und biegsam, zwischen den Fingern wie Wachs knetbar und klebrig werdend, hat spec. Gew. = $0,94-0,97$. Er entspricht der Formel CH_2 oder

C_nH_{2n} mit 85,7% Kohlenstoff und 14,3 Wasserstoff, enthält auch zuweilen etwas Sauerstoff, welcher vielleicht wie bei der Naphta nachträglich dazu tritt und zu anderen ähnlichen Harzen führt. Bei 62° und darüber schmilzt er zu einer öligen klaren Flüssigkeit, welche beim Abkühlen erstarrt, verbrennt angezündet mit stark leuchtender, russender Flamme bis auf geringen kohligen Rückstand, ist in Aether oder Alkohol ungleich löslich, dagegen leicht löslich in Terpentinöl. Er wird zur Bereitung von Kerzen gebraucht und findet sich bei Slanik und Zietrisika in der Moldau unter einem mit Bitumen durchdrungenen Sandstein in der Nähe von Kohlenlagern und Salzmassen, bei Truskawiez und Boryslaw in Galizien, New-Castle in England, Wettin unweit Halle in preuss. Sachsen, Baku am caspischen Meere, wozu auch die auf der Insel Tschelékän in demselben vorkommende mehr an Bergtheer erinnernde Nefte degil oder Neftgil genannte Substanz gerechnet wurde, welche etwas Sauerstoff enthält.

Nah verwandt ist auch der sogenannte Elaterit (das elastische Erdpech), welcher auf Gängen bei Castleton in Derbyshire, Montrélais im Departement der unteren Loire und bei Neu-Haven in Connecticut vorkommend, derb, eingesprengt, nierenförmig und als Ueberzug gefunden wird, geschmeidig, oft etwas klebrig ist und eine an Kautschuk erinnernde Elasticität besitzt. Derselbe ist schwärzlich-, röthlich- und gelblichbraun, wenig wachsartig glänzend und kantendurchscheinend und hat das spec. Gew. = 0,8—1,23, zeigt starken bituminösen Geruch und wie Ozokerit nach der Formel C_nH_{2n} zusammengesetzt, zum Theil auch etwas Sauerstoff enthaltend. Er ist leicht entzündlich und mit heller Flamme und bituminösem Geruch verbrennbar und mehr oder weniger ungleich in Aether und Alkohol löslich, z. Th. auch in Kalilauge.

7. Der Piauzit von Piauze unweit Neustadt in Krain und von Markt Tüffer, Gouze u. a. O. in Steiermark in und mit Braunkohle vorkommend, Nester und Lager bildend, z. Th. dünnblättrig bis stenglig abgesondert, derb und eingesprengt, im Bruche muschlig. Sammt- bis bräunlichschwarz, wachsglänzend, in dünnen Splittern braun durchscheinend, hat braunen Strich, ist leicht zersprengbar, milde, hat H. = 1,5—2,0 und spec. Gew. = 1,18—1,22. Beim Zerreiben zwischen den Fingern entwickelt er aromatischen Geruch. Auf Platinblech gelinde erhitzt schmilzt er zu schwarzer pechartiger Masse, verbrennt angezündet mit heller Flamme, starkem Rauche und eigenthümlichem empyreumatischen Geruche, schwarzen, blasigen kohligen Rückstand hinterlassend, der v. d. L. grau wird und zu grünen Kügelchen schmilzt, auf kieselsäurehaltige Beimengung hinweisend. Im Kolben erhitzt ist er leicht schmelzbar, schwere graue bis braune Gase entwickelnd, die ein grünlichbraunes sauer reagirendes Oel absetzen. Er ist theilweise in Alkohol und Steinöl, ganz in Aether löslich. Er schmilzt bei 315°. Seine Elementarbestandtheile sind Kohlenstoff, Wasserstoff und Sauerstoff. Beim Liegen an der Luft zerfällt er in kleine Stückchen.

Aehnliche Harze sind der hyazinthrothe Ixolyt von Oberhart bei Gloggnitz in Oesterreich, der hyazinthrothe Jaulingit aus der Jauling nächst St. Veit an der Triesting in Nieder-Oesterreich, der rothbraune Rosthornit von Guttaring in Kärnthen, der gelbe bis hyazinthrothe Siegburgit von Siegburg unweit Bonn, der gelbe, braune bis schwarze, elastische Krantzit von Latorf bei Nienburg unweit Bernburg, der schwarze Pyroretin zwischen Salesi und Proboscht unweit Aussig in Böhmen u. a. m.

8. Der Pyropissit (benannt von *ἄπυρ* Feuer und *ἄπισσα* Harz, weil er im Glaskolben zu einer schwarzen pechähnlichen Masse schmilzt; auch Wachskohle

genannt) von Gerstewitz und Weissenfels in Thüringen, von Helbra bei Eisleben, und von Zweifelsreuth unweit Eger in Böhmen, mehr oder minder mächtige Schichten bildend, ist sehr feinerdig, zerreiblich, hellbraun bis bräunlichgrau, matt, im Striche wachsglänzend, undurchsichtig, hat spec. Gew. = 0,9, wird zwischen den Fingern gerieben etwas klebrig. Durch Erwärmen wird er dunkler und schmilzt unter starkem Aufwallen und Entwicklung hellgrauer Dämpfe zu einer schwarzen, asphaltähnlichen Masse und verbrennt angezündet mit heller russender Flamme und brenzlichem, schwach aromatischen Geruche bis auf einen geringen Rückstand kieselsäurehaltiger Asche. In Alkohol ist er wenig, reichlicher in Aether und Terpentinöl löslich, giebt verschiedene Extractions- und Destillationsproducte und dient zur Darstellung von Paraffin, Kerzen und Leuchtgas. Seine Elementarbestandtheile sind Kohlenstoff, Wasserstoff und Sauerstoff.

Einige Harze sind krystallinisch, selbst krystallisirt gefunden worden, so z. B.

9. Der Hartit von Oberhart bei Gloggnitz in Oesterreich, Rosenthal bei Köflach und Oberdorf bei Voitsberg in Steiermark. Derselbe bildet paraffin- oder wallrathähnliche Massen, welche Klüfte und Risse der Braunkohle ausfüllen und vollkommene Spaltungsflächen zeigen, selbst, aber selten kleine prismisch-tafelige anorthische Krystalle, die Combination der Quer-, Längs- und Basisflächen zeigend, woran auch noch andere Gestalten bemerkt wurden. Er ist vollkommen nach den Quer-, weniger deutlich nach den Längsflächen spaltbar, farblos, weiß oder durch bituminöse Stoffe oder Kohle grau, gelb bis braun gefärbt, wachstartig glänzend, halbdurchsichtig bis durchscheinend, hat H. = 1,5 und spec. Gew. = 1,04—1,06. Seine Elementarbestandtheile sind Kohlenstoff und Wasserstoff entsprechend der Formel C_3H_5 mit 87,8% Kohlenstoff und 12,2 Wasserstoff. Er ist bei 73° schmelzbar, beginnt bei 100° zu verdampfen und die Dämpfe condensiren sich an der Wandung des Kolbens zu Tropfen und krystallinischen Parthien. Er verbrennt angezündet mit heller Flamme, starkem Rauch und aromatischem brenzlichem Geruche; ist in Alkohol wenig, reichlicher in Aether löslich, beim Verdunsten desselben Krystallblättchen hinterlassend. Von Schwefelsäure wird er erst bei Erhitzen über 100° angegriffen, wobei sich schweflige Säure entwickelt und die Säure dunkel wird.

Aehnliche, aber minder reichlich vorkommende krystallinische Harze sind der Scheererit von Uznach in St. Gallen in der Schweiz, der Könleinit von da und von Redwitz in Bayern, der Fichtelit von Redwitz in Bayern, der Tekoretin von Holtegaard in Dänemark und der Hatchettin von Merthyr-Tydvil in Wales in England, von Loch-Fyne und Inverary in Schottland, von Souldorf bei Rodenberg in Nassau, von Rossnitz in Mähren und Wettin bei Halle.

Hydrate

von

Professor Dr. Kenngott.

Dass bei der allgemeinen Verbreitung des Wassers in der Erde und bei der grossen geologischen Bedeutung desselben bezüglich der Mineralbildung und Umbildung dasselbe in vielen Mineralen als Bestandtheil vorkommt, ist bekannt, doch ist die Rolle, welche es in diesen Verbindungen spielt, nicht immer genau bestimmbar. Wenn demnach in verschiedenen Mineralsystemen bei gewissen Reihen von Verbindungen wasserhaltige und wasserfreie getrennt gehalten werden,

so kann man doch nicht allgemein die wasserhaltigen als Hydrate auffassen. Beschränkt man daher ohne Rücksicht auf die neuere chemische Auffassung des Wassers in den Verbindungen diese Bezeichnung Hydrate auf die einfachsten Verbindungen des Wassers mit gewissen Sauerstoffverbindungen (Oxyden im Allgemeinen), so lässt sich wohl eine Reihe solcher zusammenstellen, in denen das Wasser in Verbindung mit Oxyden der Formeln $R\ O$, R_2O_3 , RO , R_2O_5 und RO_3 auftritt. Da aber die bezüglichen Minerale sich nach anderen Beziehungen anderen Mineralgruppen anreihen lassen, wie z. B. die Verbindungen des Wassers mit Eisen- oder Manganoxyd zu den Erzen, die Verbindungen des Wassers mit Borsäure oder Schwefelsäure zu den Säuren gestellt werden, so bleiben nur wenige Minerale als Hydrate übrig, welche, weil sie sich nicht anderen in diesem Buche aufgestellten Mineralgruppen einverleiben liessen, hier besonders beschrieben werden sollen, dies sind die Hydrate der Magnesia und der Thonerde. Dieselben bilden nachfolgende Mineralarten:

1. Brucit $H_2O \cdot MgO$ (benannt nach dem amerikanischen Mineralogen A. BRUCE) mit 69% Magnesia und 31% Wasser, doch gewöhnlich etwas Eisenoxydul als Stellvertreter für Magnesia enthaltend. Derselbe bildet hexagonale tafelfartige, bisweilen ziemlich grosse aufgewachsene Krystalle, an denen mit der vorherrschenden Basisfläche, schräge Randflächen bildend, verschiedene Rhomboeder vorkommen, von denen die Flächen des als Grundgestalt gewählten Rhomboeders R mit dem Endkantenwinkel gleich $82^\circ 22\frac{1}{2}'$ mit den Basisflächen die Combinationskanten = $119^\circ 39'$ bilden. Dazu treten auch noch das spitzere Rhomboeder $2R$, dessen Flächen gegen die Basisflächen unter $105^\circ 53'$ geneigt sind, das spitze Rhomboeder $4R'$, dessen Flächen gegen die Basisflächen unter $98^\circ 6'$, geneigt sind und das stumpfe Rhomboeder $\frac{1}{3}R'$, welches mit den Basisflächen die Combinationskanten = $149^\circ 39'$ bildet. Meist erscheint er als Ausfüllung von Klüften derb mit krystallinisch-blättriger bis stengliger Absonderung.

Er ist vollkommen spaltbar parallel den Basisflächen und die dünnen Spaltungsblättchen sind biegsam, wodurch er, wie in der lamellaren Ausbildung und im Aussehen an Talk erinnert. Er ist farblos, grünlich- oder graulichweiss, perlmutterartig glänzend auf den Basis- und den entsprechenden Spaltungsflächen, glasartig bis wachsartig glänzend auf den Randflächen der tafeligen Krystalle, halbdurchsichtig bis durchscheinend, milde, hat $H. = 2,0$ und spec. Gew. = $2,2-2,3$. Beim Liegen an der Luft verliert er an Glanz und Durchscheinheit, indem er etwas Kohlensäure aufnimmt. Im Kolben erhitzt giebt er viel Wasser, v. d. L. ist er unschmelzbar und wird mit Kobaltsolution befeuchtet und geglüht blassroth gefärbt. In Säuren ist er leicht auflöslich. Er findet sich nicht häufig, beispielsweise bei Texas und Lancaster in Pensylvanien, Hoboken in New-Jersey in Nord-Amerika, Philipstad in Schweden, auf der Insel Unst, im Gouvernement Orenburg in Russland und bei Preddazzo in Tyrol, woselbst er innig dem Marmor beigemengt zur Aufstellung der beiden Predazzit und Pen-catit genannten Minerale Veranlassung gab.

Zum Brucit rechnet man auch, gestützt auf die übereinstimmende Zusammensetzung ein weisses bis blaulich- oder grünlichweisses, seidenglänzendes, mehr oder weniger durchscheinendes Vorkommen des Magnesiahydrates, welches parallellaufend feinfaserig ausgebildet als Ausfüllung von Klüften in Serpentin auftritt, wogegen es möglich sein könnte, dass gegenüber dem entschiedenen phyllitischen Charakter des Brucit, dieses eine andere Krystallisation besitzt. Es erhielt den Namen Nemalith von dem griechischen »nema« Faser und »lithos« Stein.

Als interessantes Seitenstück zum Brucit ist der auf der Grube Pajsberg bei Philipstad in Schweden, schmale Trümmer in Magneteisenerz ausfüllende Pyrochroit zu erwähnen, welcher krystallinisch körnig-blättrig ist, ursprünglich weiss, perlmutterglänzend und in dünnen Blättchen durchscheinend, an der Luft bald braun und zuletzt schwarz wird. Derselbe ist ein analoges Hydrat des Manganoxydul $H_2O \cdot MnO$ mit wenig Magnesia und Kalkerde, auch etwas Kohlensäure enthaltend, welche wie bei dem Brucit und Nemalith eine allmähliche Aufnahme derselben und Umwandlung anzeigt.

2. Der Hydrargillit (benannt von dem griechischen *»hydor«* Wasser und *»argillos«* Thon, hinweisend auf die Zusammensetzung) ein Thonerdehydrat der Formel $3H_2O \cdot Al_2O_3$ mit 34,5% Wasser und 65,5% Thonerde. Dieses an der Schischimskaja und Nasimskaja Gora bei Slatoust am Ural, Villarica in Brasilien, Richmond und Lenox in Massachusetts, Unionville in Pennsylvanien und in New York gefundene Mineral bildet entweder kleine anscheinend hexagonal tafelige bis prismatische Krystalle, welche klinorhombisch sind, die Combination der Basisflächen mit einem klinorhombischen Prisma ∞P darstellt, dessen klinodiagonale Kanten fast $= 60^\circ$ und durch die Querflächen gerade abgestumpft sind, welche letzteren mit den Basisflächen die Combinationskanten $= 87^\circ 47'$ und $92^\circ 13'$ bilden. Ausser Krystallen finden sich kugelige bis halbkugelige Gestalten mit radialfasriger Zusammensetzung und körnig-schuppige Aggregate. Er ist vollkommen basisch spaltbar und dünne Blättchen sind biegsam; farblos, grünlichweiss bis blassgrün, röthlichweiss und blaulichweiss, perlmutterartig glänzend auf den Basis- und den ihnen entsprechenden Spaltungsflächen, glasglänzend auf den anderen Krystallflächen, seidenartig glänzend bei fasriger Bildung, mehr oder weniger durchscheinend, milde, hat H. $= 2,5-3,0$ und spec. Gew. $= 2,34$ bis 2,39. V. d. L. wird er weiss und undurchsichtig, blättert sich auf, leuchtet sehr stark und ist unschmelzbar; mit Kobaltsolution befeuchtet und geglüht wird er blau, die Thonerde anzeigend; im Kolben stark geglüht giebt er viel Wasser. In heisser Salz- oder Schwefelsäure löst er sich langsam auf.

Der Hydrargillit mit fasriger Bildung, wie der von Richmond in Massachusetts und Villa rica in Brasilien, Gibbsit genannt, wurde entgegen der übereinstimmenden Zusammensetzung früher für eine eigene Species gehalten und soll nach W. Haidinger orthorhombisch sein. Er verhält sich etwa wie der Nemalith zum Brucit.

3. Der Diaspor (benannt von dem griechischen *»diaspeirein«* zerstreuen, wegen des eigenthümlichen starken Zerspringens eines Vorkommens vor dem Löthrohre), auch ein Thonerdehydrat, aber nach der Formel $H_2O \cdot Al_2O_3$ zusammengesetzt mit 14,9% Wasser und 85,1% Thonerde, krystallisirt orthorhombisch, isomorph mit dem analog zusammengesetzten Eisenoxydhydrat $H_2O \cdot Fe_2O_3$, dem Pyrrhosiderit (s. Artikel Erze, Bd. I. pag. 375) und bildet prismatische Krystalle durch das Prisma ∞P ($129^\circ 47'$) in Combination mit den besonders breit ausgebildeten Längsflächen, wozu auch noch andere Prismen, wie $\infty P\tilde{\gamma}$ treten. An den Enden sind sie begrenzt durch die Pyramide P mit den Endkanten $= 151^\circ 31'$ und $116^\circ 40'$, in Verbindung mit $2P\tilde{\gamma}$ u. a., wozu auch noch das Längsdoma $2P\tilde{\omega}$ ($117^\circ 45'$) tritt, selbst vorherrscht.

Ausser krystallisirt, wie in Dillnit eingewachsen bei Schemnitz in Ungarn, in Dolomit bei Campolongo bei Dazio grande im Canton Tessin in der Schweiz, bei Unionville in Pennsylvanien, weniger deutlich bei der Hütte Mramorskoi unweit Kossobrod am Ural findet er sich derb, blättrige Aggregate bildend in Gängen im Chloritschiefer

am letzteren Fundorte, auch bei Ephesus in Klein-Asien, bei Chester in Massachusetts u. a. O., selbst fasrig, ist vollkommen spaltbar parallel den Längsflächen, weniger deutlich prismatisch. Er ist selten farblos, meist gelblich oder blaulich-weiss, grünlichweiss, blass violblau, etwas perlmutterartig glänzend auf den Spaltungsflächen, sonst glasglänzend, durchsichtig bis durchscheinend, sehr spröde, hat $H. = 6,0$ und spec. Gew. = $3,3-3,46$. V. d. L. ist er unschmelzbar, wird, besonders als Pulver, mit Kobaltsolution befeuchtet und geglüht blau, giebt im Kolben erhitzt kein Wasser, weil dieses nur bei sehr starker, bei Weissglühhitze erst vollständig ausgetrieben wird. Von Salzsäure wird er nicht gelöst, dagegen ist er nach starkem Glühen in Schwefelsäure löslich.

Da das Eisenoxyd noch andere Hydrate bildet, ist dies auch für die Thonerde möglich, weshalb zu erwähnen ist, dass bei Beaux unweit Arles in Frankreich und an einigen anderen Orten ein Beauzit genanntes Mineral vorgekommen ist, welches ein anderes Hydrat der Thonerde zu sein scheint, als Species aber nicht sicher gestellt ist.

Schliesslich ist noch anzuführen, dass auch im Schischimskischen Gebirge bei Slatoust am Ural ein Völcknerit genanntes Mineral und bei Snarum in Norwegen ein ähnliches Hydrotalkit genanntes Vorkommen als eine wechselnde Verbindung von Magnesiahydrat und Thonerdehydrat betrachtet wurde, vielleicht aber nur ein Gemenge ist.

Hydroiden

von

Dr. Friedrich Rolle.

Die Klasse der Hydroiden oder Quallenpolypen (Hydrozoen, Hydropolypen) mit den Quallen, Acalephae, die man nach den Entdeckungen der letzten Jahrzehnte ungeachtet der weitgehenden Gestaltverschiedenheit zusammenbegreifen muss, ist in ihrer jetzigen Ausdehnung eine der formenreichsten und wunderbarsten der ganzen Thierwelt. Sie begreift jetzt sehr verschieden gestaltete und sehr verschieden organisirte Thiere, deren ursprüngliche Stufe die Form von sogen. Pflanzenthieren (Zoophyten) einhält und Stöcke oder zusammenhängende Familien (Colonien) darstellt. Diese hat man lange mit den Anthozoen oder Corallen zusammengefasst und mit diesen kommen sie z. Th. auch in der äusseren Gestalt einigermaassen überein. Aber die höhere Stufe der Klasse weicht von diesen weit ab. Sie entwickelt sich auf Stöcken von Thieren der niederen Stufe in Knospenform, gewinnt dann eine den Blumen mancher Phanerogamen ziemlich ähnliche Gestalt, löst sich nunmehr von dem gemeinsamen pflanzenähnlichen Polypenstock los und schwimmt frei davon. Diese höhere frei schwimmende Stufe des Generationswechsels stellt die Medusen oder Hydromedusen unserer Meere dar, aus deren Eiern wieder je ein Hydropolyp hervorgeht, der zunächst wieder zu einer pflanzenförmigen Gesellschaft ausknospt. An die Medusen schliessen sich dann noch andere Quallen-Formen, namentlich die Rippenquallen oder Kammquallen, Ctenophora an, mit denen die Vielgestaltigkeit der Klasse wieder um einen neuen Betrag anwächst.

Die Hydroiden und Quallen sind der grossen Mehrzahl nach Meeresbewohner und nur eine Familie lebt im Süsswasser. Fossil kennt man nur wenige Formen, stellt aber noch vermuthungsweise eine Anzahl räthselhafter Fossilien aus sehr alten Formationen hierher, die sich keiner der heute lebend vertretenen Familien

unmittelbar zur Seite stellen lassen. Ueberhaupt aber stellen die Hydroiden und Quallen nach dem heutigen Stande des palaeontologischen Archivs — sei es in Sammlungen, sei es in der Literatur — ein sehr missliches Gebiet dar, welches für die Zukunft noch viel zu wünschen übrig lässt.

Die ursprünglichste unter den heute noch lebend vertretenen Formen der Hydroiden sind die gemeinen Süßwasser-Polypen unserer stehenden Gewässer, Gattung *Hydra*, Familie *Hydridae*. Es sind kleine, länglich runde, sackförmige schleimige Thiere von ein paar Linien Länge, die im Süßwasser an Wasserlinsen u. dergl. festsitzen oder herumkriechen. Den am freien Ende des Körpers befindlichen Mund umgiebt ein Kranz von 5 oder 6 bis 8 langen Fangarmen. Der Mund führt in eine einfache Magenöhle. Ausgestreckt wird das Thier 2 bis 5 Centim. lang und darüber.

Diese Hydren kann man als die wenig veränderten Nachkommen der Anfangsformen betrachten, von denen alle Hydroiden mit den Medusen und überhaupt allen Quallen abstammen. Nach E. HACKEL'S Annahme mögen die Hydroiden der Gewässer der ältesten Epochen aus Spongien — und vielleicht in gleicher Linie mit den ursprünglichsten Anthozoen — sich entwickelt haben. Aber diese primitiven Formen konnten nach ihrer weichen schleimigen Körperbeschaffenheit sich nicht fossil erhalten, wie auch noch die heute lebenden Hydren mit dem Absterben zerfließen, ohne feste Reste zu hinterlassen.

Den Hydren des Süßwassers schliessen sich eine grössere Anzahl von mehr oder minder ähnlichen im Meereswasser lebenden und mit gemeinsam aufknospenden Gesellschaften festsitzenden Hydroiden an. Sie bilden meist baumartig verzweigte Stöcke, steigen aus einer gemeinsamen häutigen Grundlage hervor und vermehren sich durch Knospung, wobei die Verdauungshöhle der nacheinander hervorknospenden Einzelthiere in offener Verbindung mit dem Nahrungskanale des gemeinsamen Stammes bleibt, sodass die ganze Individuen-Gesellschaft eine z. Th. gemeinsame Ernährung besitzt. Dahin gehören die Gattungen *Campanularia*, *Sertularia*, *Tubularia* u. s. w. Bei einigen ist die gemeinschaftliche Stammröhre gallertartig oder knorplig, bei anderen hornartig oder chitinos. Noch andere sondern auf der gemeinsamen Unterlage eine feste schwammähnliche Kalkmasse ab, die fossiler Erhaltung fähig ist, aber über die Organisation der Thiere, von denen sie ausgesondert wurde, nur höchst dürftigen Aufschluss gewährt.

An diesen Hydroiden-Stöcken entstehen dann aber oft noch besondere Knospen von abweichender scheiben- oder glockenförmiger Gestalt und höherer Organisation. Sie lösen sich bei einer gewissen Reife von der Gesellschaft ab und schwimmen dann als freie gallertartige Scheiben oder Glocken im Meere umher. Diese Generation stellt dann die Medusen dar, aus deren Eiern wieder Individuen der polypenförmigen stockbildenden Generation hervorgehen. In stissem Wasser kennt man keine Medusen, wie überhaupt keine Quallen.

Auch die Hydroiden des Meeres eignen sich nur sehr wenig zur fossilen Erhaltung. Selbst die mit einer härteren Chitinhülle oder einem Periderma versehenen Formen hinterlassen nur seltene und dürftige Reste. Besser eignen sich Kalkausscheidungen der Basis gewisser stockbildenden Formen und diese bieten dann auch Anhaltspunkte zur Deutung mancher problematischen Fossilien älterer Formationen.

Die Hydractinien sind Stöcke von verschiedenen gestalteten Hydroid-Polypen, die aus einer gemeinsamen häutigen Grundlage hervorknospen und auf Schnecken-schalen u. dergl. aufsitzen. Sie erzeugen auf diesen eine feste Kalkkruste mit

stacheliger und warziger Oberfläche. Man kennt solche Hydractinien-Krusten auch auf Schneckenschalen in tertiären Meeresablagerungen. Seitdem hat man auch einige Fossilien aus Jura- und Kreideschichten, die man zuvor auf Spongien bezog, hierhergestellt.

Ebenso stellt man jetzt die Stromatoporen des devonischen Kalkes, die man bisher meist für Spongien-Stöcke nahm, vermuthungsweise zu den Hydroiden mit basaler Kalkabscheidung. *Stromatopora* begreift halbkuglige oder knollenförmige Massen von concentrisch-blättrigem Bau mit engen Zwischenräumen. Auf der Oberseite einer Blattschichte erheben sich zarte Pfeiler, die bis zum nächsten Blatt reichen und den Zwischenräumen ein maschiges Ansehen ertheilen, welches einigermaassen an manche Seeschwämme erinnert. Merkwürdig sind auf der Oberseite der Blattschichten der Stromatoporen auch noch gewisse sternförmige von einem Mittelpunkt ausstrahlende Zeichnungen, die noch nicht recht erklärt sind. Diese spongienartigen Stöcke sind sehr schwer zu deuten, sie lassen sich weder den heute unsere Meere bewohnenden Spongien noch den Hydroiden unmittelbar vergleichen. In den Kalksteinlagern der devonischen Formation treten sie stellenweise in grosser Häufigkeit auf und nehmen grösseren Antheil an der Bildung der damaligen Corallenriffe. Zn Gerolstein in der Eifel erreichen sie bisweilen eine Grösse von einigen Fussen.

Frei schwimmende scheiben- oder glockenförmige Medusen mit radiär geordneten Wülsten der Scheibe finden sich nur unter sehr günstigen Umständen fossil erhalten. Im lithographischen Schiefer des oberen Jura's von Solenhofen fanden sich deutliche Reste von solchen Medusen und zwar in mehreren Gattungen. Auch in Feuersteinknollen der Kreideformation hat man neuerdings Reste verschiedener Quallen gefunden. Nach diesen spärlichen nur durch besonders günstige Erhaltungsbedingungen auf uns gekommenen Exemplaren mögen übrigens die Meere der älteren Epochen — mindestens von der Juraformation an — einen grösseren Reichthum an Medusen und mancherlei anderen Formen von Quallen enthalten haben. Sie waren wohl meist von zarter gallertartiger Körperbeschaffenheit und zur Erhaltung in Gesteinsschichten sehr wenig geeignet, erhielten sich daher nur ausnahmsweise in feinerdigen Plattenkalken und Feuersteinen.

Als eine besondere erloschene Ordnung der Hydroiden betrachtet man die nur aus einer sehr alten Formation fossil bekannten Graptolithen, *Graptolithidae* (*graptos*, geschrieben). Ihre systematische Stellung war lange sehr zweifelhaft, bis BARRANDE mit Bestimmtheit an ihnen einen offenen cylindrischen Kanal nachwies, der dem gemeinsamen Nahrungskanal der Stöcke von *Sertularia* und anderen Hydrotypen des heutigen Meeres entspricht und offenbar einer Menge von Einzelthieren, die besondere Zellen oder Theken bewohnten, zugleich angehörte. Auf Verwandte der Sertularien deutet auch das öftere Vorkommen verbogener Exemplare, die eine biegsame Consistenz und eine chitinartige Zusammensetzung des Stockes und seiner besonderen Zellen annehmen liessen. Wohl-erhaltene Exemplare, die bestimmten Aufschluss über den Bau des Stockes gewähren können, sind übrigens sehr selten. Pennatuliden (Anthozoen) wie man wohl auch vermuthete, sind es nicht, denn deren Einzelthiere sind weich, ohne alle Chitinhülle und nicht leicht erhaltungsfähig, während die Graptolithen oft zu vielen Tausenden neben einander fossil vorkommen. Von den heute lebenden Formen der Hydrotypen aber unterscheidet sie das Auftreten einer besonderen

stabförmigen Achse, die dem Nahrungskanal gleichläuft und dem ganzen Stock grössere Festigkeit ertheilt.

Der feste fossiler Erhaltung fähige Graptoliten-Stock bestand also hauptsächlich aus einer chitinosen Hülle oder dem Periderma, an welcher man die stabförmige Körperachse, den gemeinsamen Nahrungs-Kanal und die meist in grosser Anzahl entwickelten, oft zahnartig vortretenden Wohnzellen oder Theken der Einzelthiere unterscheidet.

Der Achsenstab mit dem daran aufsteigenden Nahrungskanal ist meist linear, bald gerade, bald gekrümmt oder spiral eingerollt, auch wohl in einer kegeligen Spirale ausgezogen. Im einfacheren Falle sitzen nur an einer Seite dieser Achse die mehr oder minder gedrängt übereinander hervorknospenden, wie die Zähne einer Säge übereinanderfolgenden Wohnzellen und münden in den gemeinsamen Nahrungskanal, während die stabförmige Achse die Rückenseite darstellt.

Andere Graptoliten-Stöcke sind zweizeilig oder gleichsam aus zwei besonderen, aber mit der Rückenseite verwachsenen Stöcken zusammengesetzt. Diese haben eine gemeinsame feste mittlere Achse und zu beiden Seiten derselben je einen besonderen Nahrungskanal, aus dem die Wohnzellen der Einzelthiere hervorknospen. Diese zweizeiligen Graptoliten gleichen dann einer an zwei Seiten gezähnten Säge. Noch andere bilden vierzeilige Stöcke.

Die einer fossilen Erhaltung fähige Substanz der Graptoliten oder das Periderma war biegsam und allem Anschein nach chitinartig. Sie erscheint im fossilen Zustande meist als dünnes kohliges Häutchen oder auch in Schwefelkies umgewandelt. Meist aber und besonders in schiefrigen Gesteinen sind die Graptoliten plattgedrückt. Selten sind der Nahrungskanal und die Wohnzellen mit Gestein erfüllt und lassen dann den — zu Lebzeiten der Thiere mit weicher Sarkode erfüllten — Hohlraum von der festeren Chitinhülle unterscheiden. Dann erkennt man auch, dass der Nahrungskanal in cylindrischer Form und in nahe gleichbleibender Weite durch den ganzen Stock verlief und nie Scheidewände bildete. Dann erkennt man auch deutlicher den Bau der Wohnzellen oder Theken. Sie blieben vermittelst ihres offenen Endes mit dem Nahrungskanal, von dem sie ausgehen, in dauernder Verbindung. Sie sind von länglicher Gestalt, kegelig oder länglich sackförmig, gerade oder etwas auf und abgebogen. Meist stehen sie mehr oder minder schief zur Achse und meist auch dicht übereinander, so dass je eine jüngere die obere Seite der nächst älteren deckt. Seltener, wie bei der Gattung *Rastrites* stehen die Wohnzellen entfernt und berühren einander nicht.

Bei vollständiger erhaltenen Exemplaren von Graptoliten verschwinden am basalen Ende des Stockes die Wohnzellen und es verbleibt nur ein glatter aus Achse und Nahrungskanal bestehender Stiel. In gewissen Fällen zeigen sich auch mehrere solcher Stiele verwachsen, sogar noch am Ursprung durch eine scheibenförmige Ausbreitung verbunden.

Gleichwohl kennt man keine auf einer fremden Basis festgewachsenen Exemplare. Wahrscheinlich sassen daher die Graptoliten in lockerem schlammigen Boden fest und wurden auch wohl vom bewegten Meere umhergetrieben. Oder sie sassen an zarten Seepflanzen fest. Von Schwimmorganen ist an ihnen nichts zu bemerken und von sicheren Anheftungsorganen auch noch nichts beobachtet.

Jedenfalls bewohnten sie besonders seichtere Meeresgebiete mit schlammigem Boden, der thonige oder mergelige Schichten absetzte. Häufig erfüllen sie die

Schichtungsflächen schiefriger Gesteine zu vielen Tausenden und oft ohne Begleitung von anderen Fossilresten.

Die Graptolithen gehören nach ihrer auffallenden Gestalt und nach dem Individuen-Reichthum, mit denen sie in besonderen Schichten abgelagert erscheinen, zu den bezeichnendsten Fossil-Einschlüssen der silurischen Ablagerungen. Am häufigsten sind sie in feinerdigen Schiefen, hier aber meist zu sehr dünnen glänzend schwarzen Blättern zusammengedrückt. Seltner sind sie in dichten Kalksteinen, hier auch bisweilen besser erhalten.

Graptolithen findet man schon in den untersten Schichten des Unter-Silur. Im cambrischen System scheinen sie noch zu fehlen. Sie erlöschen in der oberen Abtheilung des Ober-Silur und gehören daher zu den wichtigsten Leitfossilien des silurischen Systems. Im devonischen System fehlen sie bereits wieder. Die Gattungen und Arten sind z. Th. wichtig für die Kennzeichnung der silurischen Unterabtheilungen.

Von den verschiedenen Gattungen der Graptolithen zeichnet sich die Gattung *Monograptus* (*Graptolithus* L.) durch eine einzige Reihe von Wohnzellen (*thecae*) aus, die vom gemeinsamen Nahrungskanal in gedrängter Folge übereinander hervorknospen. Die stabförmige Achse verläuft an der Dorsalseite in einer Furche. Der ganze Stock ist bald gerade, bald spiral eingerollt, bald in Schraubenform ausgezogen. *M. Nilssoni* BARR. ist eine der Arten mit geradliniger Axe. Alaunschiefer von Schleitz. — *M. turriculatus* BARR. aus dem schwarzen Schiefer des oberen Silur bei Prag ist in Form einer kegligen Spirale oder Schraube aufgerollt und zeigt oft noch zahlreiche Umgänge.

Bei der Gattung *Rastrites* ist der Stock einfach und spiral eingerollt, der Kanal sehr eng, die Wohnzellen weit von einander entfernt und ganz gerade.

Diplograptus ist eine der Gattungen mit zwei Reihen von Wohnzellen an einer mittleren Achse, die aus der dorsalen Verwachsung zweier Achsen hervorging. Wohnzellen schief zur Achse. Beide Wohnzellen-Reihen alterniren miteinander. Die Achse ragt meist am Oberende des Stockes noch hervor, während das Unterende stiel förmig ausgezogen erscheint.

Es giebt auch vierreihige Graptolithen. Bei der Gattung *Phyllograptus* sind vier zellentragende Achsen an ihrer Rückenseite zu einem einzigen Stamm verwachsen. Der Querschnitt des Stockes ergibt ein rechtwinkliges gleichstrahliges Kreuz. Diese Gattung beginnt schon in den ältesten Schichten des Silur-Systems.

Wie die Graptolithen betrachtet man auch die Dictyonemen der älteren Formationen als Hydroiden, ohne indess die Beziehungen derselben zu den lebenden Formen näher feststellen zu können. Sie weichen von den Graptolithen durch den Mangel einer besonderen stabförmigen Achse ab und sind in ihrer systematischen Stellung noch zweifelhafter als dieselben.

Bei der Gattung *Dictyonema* ist der Stock trichterförmig, korb förmig oder fächerförmig und treibt zahlreiche bald radiale, bald mehr einander gleichlaufende und mehrmals sich gabelnde Aeste. Diese sind durch quer verlaufende Fäden zu einem Netze verbunden. Aber die austrahlenden Aeste werden weiterhin frei und sollen dann auf der einen Seite zacken förmige Wohnzellen tragen. Die letzteren sind sehr selten erhalten und waren wohl sehr dünnwandig. *Dictyonema*-Arten kennt man nur aus silurischen und devonischen Schichten, sie beginnen schon in der untersten silurischen Abtheilung. Sie kommen gewöhnlich mit Graptolithen zusammen vor.

Von ebenso unsicherer systematischer Stellung ist die Gattung *Oldhamia*,

eine der ältesten bekannten Fossilformen. Sie ist schwer zu deuten, man hat sie als Hydroiden-Stöcke betrachtet, aber auch wohl für Bryozoen, ja selbst für Algen genommen. *Oldhamia antiqua* FORBES aus den cambrischen Schiefern von Wicklow (Irland) stellt einen zweizeilig gebauten Stock mit hin und hergeknickter Achse dar. Aus den Einknickungen knospen — abwechselnd zur rechten und zur linken Seite — fächerförmig angeordnete Gruppen von zahlreichen geraden Zweigen hervor. Diese Zweige scheinen biegsam gewesen zu sein und waren also wohl hornartig (chitinos). Sie sind ein oder mehrmals gegabelt. Ueber diese dürftig erhaltenen Reste aus einer der ältesten fossilführenden Schichten lässt sich nur wenig mit Bestimmtheit sagen. Wahrscheinlich sind es Ueberbleibsel chitinoser Hydroiden-Stöcke. Sie finden sich in cambrischen Schiefern in grossen Mengen beisammen.

Infusorien

VON

Dr. Friedrich Rolle.

Die Infusorien oder Aufgussthierchen, *Infusoria*, gehören zu den niedersten Anfangsformen der Thierwelt und schliessen sich den Moneren und Amöben noch nahe an, besitzen aber charakteristische Hautgebilde — eine äussere Membran mit Wimpern oder Borsten. Ihre Entstehung mag ebenfalls schon den ältesten Epochen der Schöpfung angehören. E. HÄCKEL sieht in ihnen die hypothetische Hauptwurzel der Würmer, Anneliden u. s. w.

Ihre Individuen bewohnen in zahllosen Mengen das Süsswasser, namentlich wo faulende organische Substanzen reichliche Nahrung bieten, aber auch das Meer. Ihre Keime treiben sich — zusammen mit denen anderer mikroskopischer Organismen, z. B. Algen und Rotatorien — staubförmig in der Atmosphäre umher.

Hierher gehören — nach Ausscheidung von mancherlei von älteren Mikroskopikern, namentlich auch noch von EHRENBERG hierher gezählten kleinsten Formen des organischen Lebens — in erster Linie noch die Wimper-Infusorien, *Infusoria ciliata*. Sie sind mit zahlreichen Wimpern oder Cilien versehen, die unaufhörlich in schwingender Bewegung sind. Mittelst des Wimperkleides bewegen sie sich meist frei umher. Nur wenige grössere Arten sind dem blossen Auge sichtbar, die Mehrzahl aber mikroskopisch klein. Alle Ciliaten sind weich und zerfliesslich, daher zur fossilen Erhaltung nicht geeignet.

Den Ciliaten nahe verwandt sind die bewimperten Geisselschwärmer, *Cilioflagellata*. Sie führen einen langen beweglichen peitschenförmigen Anhang, die Geissel, *flagellum*, und ausserdem noch einen Kranz von kurzen Haaren oder Wimpern.

Zu diesen Cilioflagellaten gehören namentlich die mit einer erhärteten Aussenmembran oder einer Kieselschale versehenen Peridiniën, welche sowohl im Süsswasser als im Meereswasser vorkommen. Von diesen kennt man auch fossile Reste, aber nur unter sehr eigenthümlichen Erhaltungsbedingungen. Bei der Gattung *Peridinium* ist der Kieselpanzer regelmässig und rundlich. Eine Art *Peridinium monas* var., führt EHRENBERG schon aus der Steinkohlenformation auf und zwar aus einem schwarzen Hornsteine (Lydit) von Potschappel bei Dresden. Es sind braune runde Körperchen, welche die quere Wimperfurche der Peridiniën erkennen lassen und der in der Ostsee lebenden Art *Peridinium monas* sehr ähnlich sind. Peridiniën fand EHRENBERG auch in einem Hornsteine des

oberen Jura von Krakau. Zwei andere Arten, *Peridinium Delitiense* und *P. pyrophorum* fanden sich im Feuerstein der Kreide-Formation zu Delitsch in Sachsen.

Es beweist dies, dass kieselpanzerige Cilioflagellaten schon in der Steinkohlenformation reichlich lebend vertreten gewesen sein mögen. Aber es bedurfte eines besonders günstigen Verhältnisses, wie der Umschliessung in einem hinreichend durchsichtigen Lydit, um ihre Reste in einer deutlichen Gestalt auf uns zu erhalten. Diese wenigen nachgewiesenen Fossilreste von kieselschaligen mikroskopischen Thieren setzen noch zahlreiche schalenlose Formen voraus, die seit den ältesten geologischen Epochen in den Gewässern lebten und wieder vergingen, ohne fossile Erhaltung zu finden.

Die älteren Zoologen und Palaeontologen, namentlich noch EHRENBERG, zählten den Infusorien auch die kieselschaligen Diatomeen zu, die im palaeontologischen Archiv, namentlich in Tertiärablagerungen reichlich vertreten sind. Man rechnet sie jetzt auf Grund besserer Kenntniss — fast einstimmig — zu den Algen, denen sie sich jedenfalls näher anschliessen.

Insecten

von

Dr. Friedrich Rolle.

Die Insecten oder Kerbthiere, *Insecta*, *Hexapoda*, sind gleich den Myriapoden und Arachniden — mit denen sie zusammen auch auf dem geologischen Schauplatz hervortreten — luftathmende Gliedfüsser, *Arthropoda tracheata*, aber von beiden vorigen Klassen bereits durch die Dreizahl der Beinpaare genügend verschieden.

Sie begreifen meist Landbewohner, seltener Süßwasserbewohner, nur sehr wenige Arten leben im Meer. Dasselbe Verhältniss hat auch seit der frühen Zeit ihres ersten geologischen Auftretens statt gehabt. Sie finden sich fossil nur in sehr wenigen Schichten in einigermaassen grösserer Individuen-Menge und zwar meist in Süßwasser-Ablagerungen, seltener in besonderen zur Fossilienhaltung vorzugsweise geeigneten örtlichen Meeresablagerungen, wie z. B. in dem aus zarten Kalkschwamm entstandenen plattenförmigen Jurakalk von Solenhofen, endlich auch im Bernstein des Samlandes, einem von Fichten der Tertiärepoche ausgeflossenen, seither wenig veränderten Harz, welches im weichen Zustand häufig Landinsecten u. dergl. einhüllte und z. Th. ausgezeichnet wohl erhalten bis auf unsere Tage bewahrte. Die geologische Geschichte der Insecten besteht daher gleichsam nur aus wenigen aber z. Th. sehr inhaltreichen Blättern.

Die Insecten stellen nach der Zahl der Gattungen und Arten die bei weitem umfangreichste Klasse der Landbewohner dar, aber ihr Bauplan ist verhältnissmässig sehr gleichförmig. Ihr Körper besteht stets aus drei deutlich getrennten Hauptabschnitten, dem Kopf, der Brust oder dem *Thorax* und dem Hinterleib oder *Abdomen*. Diese Dreitheilung unterscheidet sie von den Arachniden einerseits, den Myriapoden andererseits.

Der Kopf trägt die Augen, gewöhnlich ein Paar gegliederter Fühlfäden (*Antennae*) und den Mund mit den Kauwerkzeugen. Die letzteren bestehen ursprünglich aus drei Kiefer-Paaren, die aber bei den verschiedenen Ordnungen der Klasse verschiedentlich ausgebildet erscheinen. Ursprünglich dienen sie zum Kauen. Bei einigen Insecten-Ordnungen aber erscheinen die Mundorgane zum

Saugen, zum Stechen oder zum Læcken umgestaltet. Die Brust oder der Thorax besteht aus drei Segmenten, von denen jedes an der Bauchseite ein Beinpaar trägt. Die Insecten heissen darnach auch Sechsfüsser oder Hexapoden. Auf der Rückenseite trägt das Bruststück gewöhnlich zwei Flügelpaare und zwar sind diese ursprünglich in Gestalt und Gewebe wesentlich unter einander gleichartig. Erst mit dem wachsenden Auseinandergehen der Gestaltung treten verschiedene Umbildungen in den Flugorganen ein und können auch das eine oder beide Paare verkümmern. Ungeflügelte Insecten (*Aptera*) treten in verschiedenen Ordnungen auf, z. Th. in Folge von Anpassung an parasitische Lebensweise. Bisweilen sind auch nur die Männchen einer Art geflügelt, die Weibchen aber ungeflügelt. Der Hinterleib der Insecten trägt wie bei den Spinnen keinerlei gegliederte Anhänge, aber hin und wieder Springfäden, Zangen u. s. w.

Die Insecten eröffnen in der Steinkohlenformation bereits mit ausgebildeten Vertretern aus den Ordnungen der Pseudoneuropteren, der Neuropteren, der Orthopteren und der Käfer. Was diesen vorausging, ist nur hypothetisch zu ergänzen. In dieser Hinsicht ergibt die vergleichende Entwicklungsgeschichte, dass der Brusttheil auf der Rückenseite ursprünglich zwei einander wesentlich gleichartige Flügelpaare besass, wie sie jetzt namentlich den Pseudoneuropteren und Neuropteren zukommen — und dass die Dipteren und Apteren erst durch Verkümmern ein oder beide Paare einbüssten. Wahrscheinlich entstanden die Flügel der Insecten durch Umbildung aus Tracheen-Kiemens, wie sie noch jetzt z. B. die im Wasser lebenden Larven der Eintagsfliegen (*Ephemera*) aus der Ordnung der Pseudoneuropteren zeigen. Am ursprünglichsten von den lebend und in der Steinkohlenformation bereits fossil vertretenen Ordnungen erweisen sich überhaupt die Pseudoneuropteren, vierflügelige Insecten mit kauenden Mundwerkzeugen und unvollständiger Verwandlung. Die nächste Stammform dieser ist unbekannt, mag aber — nach E. HACKEL — beiläufig den heutigen Scorpionspinnen (*Solifuga*) ähnlich gewesen sein, sie muss drei Beinpaare und zwei Flügelpaare besessen haben. Als entlegenere Stammform der *Arthropoda tracheata* — also der Arachniden, Myriapoden und Insecten zusammen — kann endlich ein Arthropode von der Organisation der *Zoia*-Form der Malakostraken gelten. Aber noch kein fossiler Fund aus Schichten älter als die Steinkohlenformation unterstützt bis jetzt diese hypothetische Zurückleitung des Insecten-Stammes.

Wichtig für die systematische Abtheilung und für die Beurtheilung der geologischen Geschichte der Insecten ist noch ein Blick auf die mehr oder minder weitgehende Ausprägung der individuellen Umgestaltung oder Metamorphose derselben.

Die ursprünglicheren Formen der Klasse haben nur eine wenig ausgeprägte Metamorphose. Diese heissen Ametabolen oder Hemimetabolen. Bei einigen hat das aus dem Ei geschlüpfte Thier schon wesentlich die Körperform und Verhältnisse, die den reifen Zustand bezeichnen und weicht nur geringfügig ab. Von Zeit zu Zeit häutet es sich dann und nach der letzten Häutung wird es geschlechtsreif. Meistens aber durchläuft das Thier einen ausgeprägten Larvenzustand, ohne eine ruhende Puppe zu werden. Die Larve hat in jeder Stufe der Verwandlung freie Ortsbewegung und nimmt fast ununterbrochen Nahrung zu sich. Flügel und Geschlechtsreife stellen sich mit der letzten Häutung ein. Erst in diesem letzteren Zustand ist das Thier fortpflanzungsfähig. Zu den Insecten mit einer solchen unvollständigen Verwandlung gehören die Ordnungen *Pseudoneuroptera*, *Orthoptera* und *Hemiptera*.

Diese Abtheilung begreift den ursprünglicheren Insectentypus. Pseudoneuropteren, wie auch Orthopteren, sind in der Steinkohlenformation schon vertreten. Vom Lias an werden aber die Ametabolen von den höheren Insectenformen überholt. In der heutigen Fauna bilden sie nur noch eine Minderzahl, namentlich in kalten und gemässigten Klimaten.

Eine spätere stärker in der Verwandlung vorgerückte Form sind die *Metabola* oder *Holometabola* mit vollkommener Metamorphose. Das aus dem Ei auschlüpfende Thier weicht in Körperform und Organisation noch wesentlich ab von der reifen Stufe. Es ist eine sich bewegende und fressende Larve. Aus ihr geht eine ruhende Puppe hervor und aus dieser erst entsteht das geschlechtsreife Thier. Diese Metabolen stellen eine vorgeschrittenere Stufe dar und zeigen im Allgemeinen eine höhere Organisation als die Ametabolen. *Insecta metabola* sind die Ordnungen *Neuroptera*, *Lepidoptera*, *Diptera*, *Hymenoptera* und *Coleoptera*.

Die Metabolen sind in der Steinkohlenepoche erst spärlich durch einige Käfer vertreten — und auch diese bedürfen noch weiterer Bestätigung. Im Lias ist schon eine formenreiche Metabolen-Fauna nachgewiesen. Die Käfer sind hier sehr zahlreich, namentlich trifft man im Lias schon eine Menge von Buprestiden. In der Jetztwelt übertreffen die Metabolen die übrigen Insecten an Artenzahl bei weitem — um mehr als das zehnfache. Die Metabolen sind also eine stetig zunehmende, die Ametabolen eine bereits längst überflügelte Abtheilung. Am schwächsten vertreten in der heutigen Lebewelt sind von ersteren die Neuropteren, von letzteren die Pseudoneuropteren und Orthopteren. Die übrigen Ordnungen sind alle zahlreich.

Für Systematik und geologische Geschichte von Bedeutung ist auch die Gestaltung der Mundwerkzeuge, die bald zum Kauen, bald zum Stechen, Saugen, Lecken gebaut sind.

Der ursprünglichere Typus sind die kauenden Insecten, *Insecta masticantia*. Zum Beissen und Kauen sind die Mundtheile bei jenen vier Ordnungen — *Pseudoneuroptera*, *Neuroptera*, *Orthoptera* und *Coleoptera* — gebaut, deren älteste fossile Vertreter schon aus der Steinkohlenformation bekannt sind. Jüngerer Epoche gehören die leckenden, saugenden und stechenden Insecten an. Namentlich scheinen die mit einem langen sich spiral einrollenden Saugrohr ausgestatteten und vorzugsweise von süßen Blüten-Säften lebenden Schmetterlinge erst in einer verhältnissmässig späten geologischen Epoche hervorzutreten.

Wir wenden uns nun zur ursprünglichsten Ordnung der Insecten-Klasse, den Pseudoneuropteren, *Pseudoneuroptera* oder *Archiptera*. Es sind Netzflügler mit unvollkommener Verwandlung. Hierher gehören die Eintagsfliegen, *Ephemerae*, deren geschlechtsreifes Thier nur wenige Stunden lebt und die Wasserjungfern oder Libellen, *Libellulidae*, die auch nach ihrem starken Gebiss und ihrer räuberischen Lebensweise Odonaten heissen. Hierher gehören ferner die in wärmeren Ländern lebenden Termiten, *Termitidae*, welche gesellschaftlich leben, zum Theil ansehnliche Bauten aufführen und sich durch ihre Verheerungen gefürchtet machen, endlich auch einige flügellose Formen wie die sogenannten Zuckergäste, *Lepismidae*.

Dies ist unter den noch lebenden und fossil vertretenen Ordnungen der Insecten die ursprünglichste und wahrscheinlich auch zuerst entstandene. Es sind kauende Insecten mit unvollkommener Verwandlung. Sie zeigen zum Theil noch die ursprünglichen zwei in Gestalt und Gewebe wesentlich einander gleichen Flügelpaare, während andere diese rasch verlieren und noch andere Formen sie

schon ganz verloren haben. Auch zeigt die im Süßwasser lebende Larve von *Ephemera* wahrscheinlich in ihren Tracheen-Kiemten noch die Organe, aus deren Umbildung die ersten Insectenflügel hervorgingen. Das Alles sind Gründe, es annehmbar zu machen, dass die Pseudoneuropteren die älteste Ordnung der Insecten sind, die aus einer noch nicht fossil gefundenen — vermuthlich den heutigen Solifugen mehr oder minder verwandten — uralten Tracheaten-Form hervorging.

Ephemeriden-Reste (*Dictyoncura*) kennt man aus der Steinkohlenformation von Saarbrücken. Mit ihnen kommen hier auch schon Termiten vor. Letztere finden sich häufig in den Tertiärschichten von Radoboj in Kroatien, auch im Bernstein des Samlandes haben sich deren erhalten. Jetzt sind die Termiten der europäischen Fauna fremd, haben sich aber hier und da durch Verschleppung nachträglich wieder eingebürgert, unter anderem bei La Rochelle und in Italien.

Libellen finden sich häufig und in grossen Arten im oberen Jurakalk von Solenhofen, zum Theil mit Erhaltung des feinsten Aderverlaufes der Flügel. Larven von Libellen kennt man aus dem tertiären Süßwasserkalk von Oeningen.

Von den Pseudoneuropteren zu den echten Neuropteren oder Netzflüglern, *Neuroptera*, ist nur ein kleiner Schritt. Diese durchlaufen eine vollkommene Verwandlung, sie haben fressende Larven und ruhende Puppen. Im Uebrigen kommen sie noch nahe mit der vorigen Ordnung überein. Sie tragen ebenfalls zwei Paar im Bau wesentlich gleiche, netzförmig gegitterte Flügel. Dahin gehören die Sialiden, die Hemerobiden oder Landjungfern, die Phryganiden oder Schmetterlingsfliegen (Köcherjungfern) u. s. w.

Die Neuropteren sind offenbar sehr frühe schon aus den Pseudoneuropteren durch tiefere Ausprägung der Metamorphose hervorgegangen. Beispielsweise gehört dahin ein 6,2 Centim. (2½ Zoll) langer Flügel aus den Eisensteinnieren der Steinkohlenformation von Coalbrookdale (Shropshire) *Corydalis Brogniarti*. Er deutet auf Sialiden der heute in Nord-Amerika (Carolina) durch grosse Arten vertretenen Gattungen *Corydalis*.

Wichtiger sind die Phryganeen, deren in süßem Wasser lebenden raupenförmigen Larven aus Sandkörnern, kleinen Schneckengehäusen u. dergl. eine Röhre bauen, die auch in Tertiärschichten an mehreren Orten fossil vorkommt. Reste von ausgebildeten Insecten aus der Familie der Phryganiden kennt man aus dem oberen Jura und aus verschiedenen Tertiär-Schichten. Sie sind bedeutend als muthmasslicher Ausgangspunkt der Ordnung der Schmetterlinge.

Fossile Phryganeen-Larvenröhren heissen Indusien. Sie finden sich namentlich im oligocänen Süßwasserkalk der Auvergne. Es sind Röhren von allerlei fremdartigen Gegenständen zusammengeklebt, namentlich sind daran kleine Hydrobien-Gehäuse und Sandkörner angekittet. Sie werden hier bis 5 Centim. lang und 6 bis 9 Millim. (3—4 Linien) dick und sind auffallend dickwandig. Dieser Indusien-Kalk der Auvergne bildet ausgedehnte Lager von ein paar Fuss Mächtigkeit. Gewöhnlich nimmt man die Indusien für Köcher von Phryganeen-Larven. Doch kennt man heutzutage keine Schichten-Bildung durch Phryganeen-Anhäufung, sondern nur vereinzelt Röhren in seichem Wasser. JYELL nimmt daher an, bei Bildung der Indusien-Kalke seien die Köcher durch Wind und Strömung zusammengeschleppt worden und konnten daher sich in Menge anhäufen.

Man kennt Phryganeen-Köcher auch aus dem Litorinellenkalk von Mainz und Wiesbaden, ebenfalls reich an eingekitteten Schneckenhäuschen.

Gleich den beiden eben erörterten Ordnungen ist auch die der Geradflügler oder *Orthoptera* bereits in der Steinkohlenformation vertreten, und andererseits in der heutigen Fauna eine verhältnissmässig artenarme Abtheilung der Klasse.

Die Orthopteren schliessen an die Pseudoneuropteren an, mit denen sie die unvollkommene Metamorphose und die kauenden Mundwerkzeuge gemeinsam haben. Aber die beiden Flügelpaare haben sich bereits ungleichartig entwickelt, das vordere Flügelpaar ist lederartig oder pergamentartig geworden, es stellt sogenannte Flügeldecken dar.

Dahin gehören drei Hauptfamilien, die Ohrwürmer, Schaben und Heuschrecken, von denen die beiden letzteren bereits in der Steinkohlen-Fauna vertreten erscheinen.

Die Schaben oder Blattiden, *Blattidae*, mit drei ziemlich gleichartig gestalteten Beinpaaren sind durch die erloschene Gattung *Blattina* mit verhältnissmässig zahlreichen Arten schon in der Steinkohlenformation von Saarbrücken und von Wettin bei Halle vertreten. Man kennt von ihnen in den die Steinkohle begleitenden Schieferthonen die pergamentartigen Vorderflügel oder Flügeldeckel mit einem netzförmig ausstrahlenden Geader, welches Fiederblättchen von Farnen täuschend nachahmt (vielleicht eine Vermummung oder mimicry). *Blattina didyma* GERM. von Wettin wurde zu Anfang unter dem Namen *Dicthyopteris didyma* beschrieben und für ein Blatt einer besonderen Farn-Gattung gehalten. Die Gattung *Blattina* steht der lebenden Gattung *Blatta* schon sehr nahe und ist auch im unteren Lias (Schambelen im Aargau) noch vertreten.

Die lebende Gattung *Blatta* erscheint fossil in Tertiär-Schichten, namentlich auch in Bernstein eingeschlossen.

An die Schaben schliesst sich die Familie der Ohrwürmer oder Oehrlinge, *Forficulidae*, an, die ebenfalls drei ziemlich gleichartig gestaltete Beinpaare besitzen, aber durch starke zangenförmig gestaltete Anhängsel am hinteren Körperende eigenthümlich ausgezeichnet sind. Sie stehen den Käfern schon sehr nahe, LINNÉ stellte sie noch zu diesen. Besonders sehen sie den Staphylinen sehr ähnlich, haben aber noch nicht die vollkommene Verwandlung der Käfer. Die Forficulen sind erst in Tertiärschichten fossil nachzuweisen und erscheinen namentlich auch wieder im Bernstein eingeschlossen.

Die grosse Familie der Heuschrecken und ihrer Verwandten, *Saltatoria*, begreift namentlich ausgezeichnete Springer mit verdickten Schenkeln an den oft ungewöhnlich stark verlängerten Hinterbeinen, zerfällt übrigens in mehrere Unterfamilien, *Gryllidae*, *Locustidae*, *Acrididae* u. s. w. und enthält auch Formen, die nicht springen.

In der Steinkohlenformation kennt man zu Wettin Acrididen, den heutigen Feldheuschrecken ähnlich (*Acridites*), zu Saarbrücken eine besondere Gattung *Gryllacris*. Acrididen finden sich auch im unteren Lias. Am reichlichsten sind die Heuschrecken und übrigen heuschreckenartigen Thiere in den Tertiärschichten vertreten.

An die Orthopteren schliesst sich die vierte und am höchsten stehende Ordnung der bissenden und kauenden Insecten an. Es sind die Käfer, *Coleoptera*, heute eine der am artenreichsten vertretenen Thierordnungen (mit mindestens 30000 lebenden Arten). Von den Orthopteren scheidet sie am meisten die vollkommene Verwandlung. Die zwei Flügelpaare sind ungleich differenzirt, die Vorderflügel sind lederartig oder pergamentartig, gewöhnlich stark erhärtet, sogen. Flügeldecken.

Die Käfer sind wahrscheinlich sehr frühe aus einer mit gleichartigen Laufbeinen versehenen Form der Orthopteren — vielleicht der Blattidae oder der Forficulidae — hervorgegangen, die Stammform fehlt aber im heute vorliegenden Archiv noch.

Käfer-Reste erscheinen bereits in der Steinkohlenformation, namentlich in Eisenstein-Nieren der *lower coal measures* von Coalbrookdale (England). Es sollen Rüsselkäfer (*Curculioides*) gewesen sein, also Pflanzenfresser und Waldbewohner, doch bleiben noch Zweifel. Seitdem hat man auch zu Saarbrücken Reste von Käfern gefunden.

Reichlich vertreten erscheinen die Käfer in den insectenführenden Schichten des Lias und Jura. Hier sind die Prachtkäfer oder *Buprestidae* sehr reichlich zu finden. Der untere Lias der Schambelen im Aargau hat allein 23 Buprestiden-Arten geliefert, darunter eine Art, *Euchroma liasina*, die den grossen brasilianischen Prachtkäfern nahekommt und etwa 50 Millim. Länge erreichte. Die Insecten-Schicht der Schambelen hat überhaupt 58 Arten von Käfern geliefert, meist Prachtkäfer, aber auch Schnellkäfer (*Elateridae*) Pilzkäfer, Laufkäfer, Wasserkäfer — von letzteren unter anderem grosse *Hydrophilus*-Arten.

In der Tertiär-Formation sind Käferreste zahlreich, namentlich wieder in der unteroligocänen Fauna des Bernsteins der samländischen Küste.

Die Hautflügler oder Immen, *Hymenoptera*, sind eine Ordnung mit kauenden und leckenden Mundtheilen. Der Oberkiefer ist noch unverändertes Kauorgan. Sie haben zwei fast gleiche Flügelpaare, die Verwandlung ist vollkommen. Hierher gehören die Ameisen, Bienen und die in eine Reihe von Familien zerfallenden Wespen (*Siricidae*, *Vespidae* u. s. w.).

Die *Hymenoptera* sind vor der Zeit des Lias entstanden und gingen wahrscheinlich aus Pseudoneuropteren oder Neuropteren hervor. Man kennt einige wenige, z. Th. noch zweifelhafte Hymenopteren-Reste im Lias und im oberen Jura, dann auch zahlreiche Arten aus der Tertiär-Formation.

Die Bienen gingen allem Anschein nach aus Wespen (Grabwespen) hervor, die mit ihrer Legeröhre Pflanzen anbohrten, um das Ei an einer geeigneten Brutstätte unterzubringen. Sie nahmen dann die Gewohnheit an, der Larve Blütenstaub und Honig als Futter zuzutragen. Daraus gingen dann die eigentlichen Honig-Bienen hervor, die einzigen Hautflügler, die vom Ei an mit ihrer ganzen Ernährung auf Blumen-Speise angewiesen sind. Aus der Legeröhre ist bei ihnen eine Waffe hervorgegangen.

Die Halbflügler, *Hemiptera* oder *Rhynchota* sind Insecten mit stechenden Mundorganen und unvollkommener Verwandlung, *Insecta pungentia ametabola*. Sie haben theils zwei Flügelpaare, theils sind ein oder beide Paare verkümmert. Man unterscheidet gleichflügelige Formen und ungleichflügelige; die ersteren stellen offenbar den ursprünglichen Typus dar und dürften von den Pseudoneuropteren ausgegangen sein.

Die gleichflügeligen oder *Homoptera* haben gleichartige Vorder- und Hinterflügel. Hierher gehören die Schildläuse, Blattläuse und Cicaden. Bei den Schildläusen, *Coccidae*, sind die Weibchen ungeflügelt, die Männchen haben Vorderflügel, selten auch Hinterflügel. Man erwähnt Cocciden aus Tertiärschichten. Bei den Blattläusen, *Aphidae*, hat eine fliegende Generation, Männchen wie Weibchen, vier Flügel. Man kennt *Aphis*-Arten aus dem Purbeck-Kalkstein (oberer Jura) von England, andere Aphiden aus Tertiärschichten, unter anderem im Bernstein. Ansehnlichere Grösse erreichen die Cicaden, *Cicadidae*. Sie

haben stets zwei Flügelpaare und diese sind meist glashell, die vorderen sind aber zuweilen lederartig geworden. Cicaden sollen schon im oberen Jura vorkommen. Mehrere Gattungen, *Cicada*, *Tettigonia* u. a. kennt man aus tertiären Schichten.

Die ungleichflügeligen oder eigentlichen Hemipteren, *Heteroptera* begreifen die theils das Festland, theils das Süßwasser, aber auch das Meer bewohnenden Wanzen. Sie haben — wo nicht durch parasitische Lebensweise eine Verkümmernng eingetreten ist — vier Flügel. Die Vorderflügel sind in der inneren Hälfte lederartig, verdickt, in der äusseren Hälfte häutig und dünn oder ganz in hornige Flügeldecken umgewandelt, die Hinterflügel immer häutig. Wanzen kennt man fossil im Lias und in jüngeren Ablagerungen. Der untere Lias der Schambelen (Aargau) hat Reste von drei Arten von Baumwanzen geliefert. Eine Wasserwanze, *Nepa primordialis*, fand sich im oberen Jura von Solenhofen.

Die Ordnung der Zweiflügler oder Fliegen, *Diptera*, begreift Insecten mit stechenden Mundorganen und vollkommener Verwandlung, *Insecta pungentia metabola*. Bei ihnen sind von dem ursprünglich doppelten Flügelpaar nur noch die Vorderflügel übrig geblieben. Die Hinterflügel sind der Rückbildung verfallen. Die Schwingkölbchen vertreten ihre Stelle; es sind verkümmerte Hinterflügel. Die Dipteren schliessen sich am nächsten den gleichflügeligen, z. Th. zweiflügeligen Hemipteren (*Homoptera*) an und sind aller Wahrscheinlichkeit nach aus solchen hervorgegangen. Die Hinterflügel sind dabei verkümmert, die Metamorphose aber ist vollkommen geworden. Reste von Dipteren finden sich zuerst, aber noch spärlich in jurassischen Ablagerungen. Von tertiären Gebilden ist besonders der Bernstein reich an Dipteren.

Eine — gleich den Käfern — hochausgebildete Ordnung der Insecten — sind die Schmetterlinge, *Lepidoptera*. Das spiralig einrollbare, aus zwei Halbkehlen bestehende Saugrohr, auch Rüssel genannt, zeichnet sie aus. Es sind Insecten mit saugenden oder schlürfenden Mundtheilen und vollkommener Verwandlung, ferner zwei fast gleichartigen Flügelpaaren, die ganz oder zum grossen Theile mit kleinen Schuppen bedeckt sind.

Die nahe Verwandtschaft der Schmetterlinge mit den Schmetterlingsfliegen (*Phryganidae*, Ordn. *Neuroptera*) macht es wahrscheinlich, dass die Schmetterlinge aus phryganeenartigen Netzflüglern hervorgegangen sind. Diese Umgestaltung beruht auf der Gewöhnung an Blüthennahrung. Die Stammeltern der Schmetterlinge haben nach aller Wahrscheinlichkeit schon begonnen, den Honig von Blüten aufzusuchen. Es giebt auch jetzt unter ihnen noch Formen mit unansehnlichen Anfängen des Saugrohrs, wie dasselbe bei den die Umbildung von Phryganiden in Schmetterlinge vermittelnden Zwischenformen einst beschaffen gewesen sein mag. Wann diese Umbildung vor sich ging, ist zur Zeit noch nicht recht ermittelt. Man kennt zwar aus dem oberen Jura schon einige Reste schmetterlingsartiger Thiere, sie sind aber nur unvollständig erhalten und gewähren noch keine Sicherheit. Durch sichere Reste vertreten sind die *Lepidoptera* in mehreren tertiären Ablagerungen.

Jedenfalls ist ein naher Zusammenhang der geologischen Geschichte der Schmetterlinge mit der der Dicotyledonen anzunehmen. Schon abgesehen davon, dass die Raupen meist von weichen Blättern leben, sind die Schmetterlinge im ausgereiften Zustand in ihrer Nahrung meist von den Blütenpflanzen und zwar hauptsächlich von grossblumigen Dicotyledonen abhängig. Sie leben meistens vom Nektar der Blumen, den sie z. Th. mittelst des zu einem langen

Faden ausstreckbaren, nur in der Ruhe spiralig eingerollten Saugrüssels auch aus dem tiefgelegenen Grunde der Blumenkrone zu schöpfen im Stande sind. Ja es ist anzunehmen, dass der eigenthümliche Bau vieler Dicotyledonen-Blumen Schritt für Schritt mit dem ihrer Ausbeutung entsprechenden eben so ungewöhnlichen, nur auf Nektar-Genuss zu beziehenden Bau des Saugrohres entstanden ist und der Fortschritt in beiderlei Hinsichten sich wechselseitig bedingt hat. Die fossile Vertretung, soweit sie in sicher erkennbaren Resten vorliegt, kommt damit überein. Die Hauptentwicklung der Dicotyledonen mag beiläufig gegen Mitte der Kreide-Epoche anzunehmen sein. Die *Lepidoptera*, gestützt auf die vorausgegangene Ausbildung der Dicotyledonen-Flora, stellen sich im dermaligen palaeontologischen Archiv mit sicheren Resten — wie schon bemerkt — erst im Verlauf der tertiären Ablagerungen ein.

Auch ein Theil der *Hymenoptera* und der *Diptera* sind in Bezug auf ihre Nahrung von Blütenpflanzen abhängig und in der Steinkohlen-Formation fehlt überhaupt noch jede Spur von Blüten-Insecten, vielleicht selbst noch in der jurassischen Schichtenfolge, namentlich dem Lias.

Die Inseln

von

Prof. Dr. A. v. Lasaulx.

Zwischen den von Oceanen umgebenen Continentalmassen und den eigentlichen Inseln liegt das Unterscheidende nur in der Grösse. Eine bestimmte Grenze zwischen den grossen Inseln, wie z. B. Neuguinea und Borneo und zwischen den kleinsten Continenten z. B. Australien, ist nicht wohl zu ziehen. Australien könnte darnach füglich auch als eine blossе Insel, Neuguinea als ein kleiner Continent angesehen werden. Man hat deshalb noch andere unterscheidende Charaktere für diese verschiedenen Festlandsformen hervorgehoben. H. WAGNER bezeichnet nur solche als Inseln, bei denen der Einfluss des Meeres in klimatischer und anderer Beziehung bis zur Mitte zu spüren ist¹⁾. Nach RATZEL sind nur solche Landmassen als Continente zu bezeichnen, die insofern eine volle Selbständigkeit zeigen, dass sie durch ihre Grösse alles zur Cultur einer grösseren Menschenzahl Nothwendige hervorzubringen vermögen²⁾. Das Abhängigkeitsverhältniss von einer Continentalmasse, das sich auch in der Lage vieler Inseln ausspricht, würde also vornehmlich deren insularen Charakter bedingen.

Auf dem Verhältnisse der Lage von Inseln zu den Continenten wurde auch zunächst eine Eintheilung derselben begründet. Man unterschied Gestade-Inseln und oceanische Inseln oder Continental-Inseln und pelagische Inseln wie F. HOFFMANN dieselben benannte.

Die ersteren liegen dicht an der Küste der Continente und sind mit dem nahen Festlande auch ihrer ganzen Beschaffenheit nach verwandt, so dass man sie geradezu als Glieder desselben betrachten kann. Die oceanischen Inseln liegen fern von den Küsten der Continente und stehen zu denselben in keinerlei unmittelbarer Beziehung.

¹⁾ GUTHE-WAGNER, Lehrbuch d. Geographie. 5. Aufl. Bd. I. pag. 85.

²⁾ Anthropogeographie. Stuttgart 1882. pag. 90.

Auch nach ihrer Form und der Art ihres Auftretens lassen sich die Inseln unterscheiden. Langgestreckte Inseln liegen auch meist gesellig, in grösserer Zahl reihenförmig zu Inselketten angeordnet bei einander. Die rundlichen Inseln, die keine vorwaltende Streckung erkennen lassen, liegen theils ziemlich vereinzelt, einzelne gänzlich isolirt, oder zu Inselgruppen vereinigt.

Diesen Unterschieden äusserer Art, die in der Lage und Form der Inseln unmittelbar sich kund geben, entsprechen meistens auch innere, mit der Entstehung der Insel zusammenhängende Verschiedenheiten.

Recht auffallend tritt das Zusammenfallen der Unterschiede morphologischer und genetischer Art z. B. bei den hohen und niederen Inseln hervor. Jene sind fast durchweg oder wenigstens zum grossen Theil vulkanischer Entstehung, oder durch vulkanische Producte erhöht worden, diese sind von Korallen erbaute flache Eilande und wenig aufragende Riffe.

Aehnlich ist es auch bei den langgestreckten und runden Inseln, deren Entstehungsweise ebenfalls meistens verschieden ist. Jene erscheinen als losgelöste Trümmer oder Glieder der Continente, diese meist als selbständige, ursprüngliche Inseln, die nie früher einem der noch jetzt bestehenden Continente angehört haben. Darin liegt in der That eine ganz fundamentale Verschiedenheit und mit vollem Rechte wird das als erster Eintheilungsgrund für die Inselssysteme auch fernerhin festgehalten. A. KIRCHHOFF¹⁾ hat neuerdings ein System der Inseln aufgestellt, bei dem im Wesentlichen die verschiedene Art der Entstehung berücksichtigt ist. Er unterscheidet:

I. Festländische Inseln.

1. Abgliederungsinseln.
2. Restinseln.

II. Ursprüngliche Inseln.

1. Submarin entstandene Inseln.
2. Aufschüttungsinseln (Vulkane und Koralleninseln).
3. Nichtvulkanische Hebungsinseln.

Eine andere Classification der Inseln, aber ebenfalls auf orographischen und geologischen Verhältnissen gegründet, schlägt vor Kurzem auch F. G. HAHN in seinen »Inselstudien«²⁾ vor. Er trennt:

A) Tektonische Inseln.

1. Durchaus vulkanisch,
 - a) kein deutlicher Krater vorhanden,
 - b) ein Hauptkrater vorhanden,
 - c) zwei oder mehr selbständige Krater vorhanden.
2. Nur theilweise vulkanisch.
3. Ohne vulkanische Bildungen.

B) Erosions-Inseln.

Bei diesen werden fünf Typen nach orographischen Verschiedenheiten aufgestellt.

C) Aufschüttungs-Inseln.

- | | | |
|---|---|----------------------|
| <ol style="list-style-type: none"> 1. Minerogene 2. Phytogene 3. Zoogene | } | Aufschüttungsinseln. |
|---|---|----------------------|

¹⁾ Zeitschr. für wissensch. Geogr. Bd. 3, pag. 169 ff.

²⁾ Inselstudien. Leipzig 1883.

Ein Blick auf die beiden Systeme zeigt, wie in jedem derselben noch einige Unsicherheit und Unklarheit bezüglich gewisser Gruppen obwaltet. Nicht ganz glücklich ist der Versuch HAHN's, einen Theil der vulkanischen Inseln als tektonische von den Aufschüttungsinselfen zu trennen. Dass die Vulkane überhaupt fast ganz Producte der Aufschüttung seien, soll damit nicht etwa von ihm bestritten werden. Es liegt jener Auffassung der geologisch allerdings wohl zutreffende Gedanke zu Grunde, dass die vulkanischen Bildungen mit tektonischen Vorgängen in der Erdrinde, mit Faltungen, Hebungen und Senkungen in ursächlichem Zusammenhange stehen und dass ihre Vertheilung an der Erdoberfläche thatsächlich erkannten, tektonischen Linien folgt. Aber wenn dieses auch richtig ist, so bleibt doch der unmittelbare Vorgang dieser Inselbildung in allen Fällen die vulkanische Aufschüttung. Der weiter zurückliegende, z. Th. noch dazu hypothetische, vor Allem aber keinesweges unmittelbar klar zu erkennende tektonische Vorgang ist nicht deutlich und entscheidend genug, um als Grundprincip einer geographischen Eintheilung annehmbar und praktisch zu erscheinen¹⁾. Die Klasse der tektonischen Inseln umfasst in Folge dessen äusserlich und innerlich gänzlich verschiedene Inseln wie Madagaskar, Santorin, Sumatra und Irland. Die Unterabtheilungen der tektonisch-vulkanischen Inseln, wie sie HAHN aufführt, sind ferner deshalb unzumessig, weil jede erneute Eruption die Zahl und Anordnung der vorhandenen Krater gänzlich umzugestalten vermag. Dadurch würde für einzelne Inseln ein Hin- und Herschwanken durch die verschiedenen Unterabtheilungen sich ergeben.

In dem Systeme von KIRCHHOFF fehlt dagegen der gewiss richtige Unterschied in den Abgliederungsinselfen, je nachdem dieselben durch tektonische Vorgänge oder nur durch die Erosion gebildet sind. Die submarin gebildeten Inseln werden nach Bau und Material sich einer der anderen Gruppen einfügen lassen und kaum eine selbständige Stellung verdienen.

Solche Inseln, welche auf nicht vulkanischer Unterlage mehr oder weniger reichlich vulkanische Aufschüttung tragen, können nur nach dem Charakter ihrer Basis dem Systeme eingereiht werden. Als Inseln wären sie auch ohne die vulkanische Bedeckung vorhanden gewesen. Diese ist hier nur ein accessorischer Umstand. Nur da, wo die Aufschüttung überhaupt erst eine Insel gebildet hat, ist sie ein wesentliches Merkmal für die Classification.

Wenn man aber an den beiden Hauptgruppen, den Festlands- und den oceanischen Inseln, wie sie aus der Entwicklung der Kenntnisse über den Bau der Inseln immer bestimmter sich ergeben haben, in erster Linie festhält, lassen sich die Gesichtspunkte HAHN's in zweiter Linie für die Gliederung der Unterabtheilungen verwenden.

Die Abgliederungsinselfen KIRCHHOFF's werden dann in zwei Gruppen zu trennen sein: die tektonischen und die Erosionsinselfen. Jene sind durch Vorgänge von den continentalen Massen abgetrennt worden, die mit den Veränderungen im Bau der Erdrinde, mit der Gebirgsbildung zusammenhängen, diese sind durch die Wirkungen der Erosion allein abgelöst worden.

Nicht eigentlich als Abgliederungsinselfen, sondern als solche, die den letzten Rest eines untergehenden Continentes oder einer grösseren Landmasse darstellen.

¹⁾ Vollends unannehmbar erscheint es, wenn HAHN, l. c. 174, die Inseln, welche einen Aufschüttungskegel, einen Vulkan tragen, von solchen trennt, die nur durch Ausbreitung der Auswurfstoffe eines Vulkans, also z. B. durch Lavaströme gebildet werden. Sie gehören unzweifelhaft zusammen.

durch diesen Zusammenhang aber in gewissem Sinne den Begriff der continentalen Inseln sich bewahren, erscheinen die sogen. Restinseln, für welche, um den Gegensatz zu den Abgliederungsinseln noch mehr hervorzuheben, vielleicht auch der Name Rumpfindeln passend erscheint.

So würde eine einfache Vereinigung der beiden vorhin aufgeführten Classificationen folgendes System der Inseln ergeben:

I. Continentale oder Trümmerinseln.

A. Abgliederungsinseln:

1. Tektonische Trümmerinseln.
2. Erosionsinseln.

B. Rumpf- oder Restinseln.

II. Oceanische oder ursprüngliche Inseln.

A. Aufschüttungsinseln.

1. Vulkanische Inseln.
2. Nichtvulkanische Inseln.
 - a) Minerogene, b) phytogene, c) zoogene.

B. Erhebungsinseln.

Folgende Beispiele für die einzelnen Gruppen werden den Charakter derselben noch besser erläutern.

I. A. Abgliederungsinseln.

Dass viele Inseln, besonders solche, die auch ihrer Lage nach einem Continente angehören, mit diesem auch geognostisch zusammenhängen, dass sie aus denselben Formationen und Gesteinen gebaut sind, welche an den ihnen gegenüberliegenden continentalen Küsten erscheinen, ist eine längst bekannte Thatsache. Nur wie abgelöste Splitter des continentalen Ganzen erscheinen sie uns dann auch auf geologischen Karten. So gehören zur Bretagne die kleinen Inseln im Canal, so die Klippen der Scilly-Inseln zu Cornwall, so Irland zu Grossbritannien und Schottland und so diese hinwiederum zu Europa. Aber die geologischen Vorgänge, welche die Abtrennung bewirkt haben, sind doch verschiedene. Während bei den Scilly-Inseln lediglich die erodirende Brandung ihre Loslösung von England und ihre Zersplitterung bewirkt, waren es Vorgänge ganz anderer Art, welche England vom Continente, Irland von England lostrennten. Das Meer zwischen Irland und England füllt ein altes, durch die Faltungsvorgänge in den beiderseitigen Gebirgen hervorgerufenes Querthal aus und in Folge einer langsamen Abwärtsbewegung der ganzen continentalen Masse wurde erst der heutige Canal gebildet.

Dreierlei Arten der Abgliederung begegnen uns in den wenigen Beispielen: die eine, die als tektonische bezeichnet wurde, erscheint wieder als eine zweifache, je nachdem eine Zerreissung oder nur eine Einsenkung, ein Einsturz, das Zwischenschieben trennender Meeresarme bedingte, die andere, durch Erosion bewirkt, kann morphologisch sehr verschieden sich gestalten, je nach der Form, Lage und Höhe der Küste, an der sie wirksam wird.

So haben wir in den Inseln des griechischen Archipels, soweit dieselben nicht ausschliesslich vulkanische Aufschüttungen tragen, z. Th. die Reste eines alten Gebirges zu sehen, das von zahlreichen Bruchlinien durchsetzt, in den einen Theilen einsank und verschwand, in anderen Theilen aufragend zurückblieb. Diese aufragenden Theile bilden die zahlreichen Inseln und Halbinseln. Auch

die Abtrennung Siciliens von Italien ist durch alte gebirgsbildende Vorgänge bedingt. Zwei Festlandsschollen wurden hier durch eine Querspalte auseinandergerissen, die nicht durch spätere Prozesse wieder geschlossen wurde.

Westlich der ganzen italienischen Halbinsel liegt ein anderes grosses Senkungsgebiet. Die Inseln sind z. Th. durch diese tektonischen Vorgänge isolirte Trümmer des grossen, alten Gebirges, dessen eine ruinenhafte Hälfte Italien selbst darstellt, z. Th. hat vulkanische Aufschüttung über dieses Senkungsgebiet hin neue Inseln geschaffen. So ist Ceylon, die Japanischen Inseln, Formosa und Hainan, vielleicht auch ein grosser Theil der Sundainseln, deren Gliederung im Einzelnen durch die Erosion weitergeführt wurde, vom asiatischen Continent, Madagaskar vom afrikanischen, die Feuerland- und die Falklandsinseln vom amerikanischen, Tasmanien vom australischen Continent durch tektonische Vorgänge geschieden worden.

Dass auch auf solchen durch tektonische Abgliederung entstandenen Inseln vulkanische Aufschüttungen stathatten, wie es z. B. in Sicilien, Sardinien u. a. der Fall ist, kann die Stellung dieser Inseln im System nicht ändern; die Inseln würden, wenn auch in kleineren Dimensionen, doch bestehen bleiben, wenn man die vulkanischen Producte von ihnen abgehoben dächte.

Die Erosion, welche an den Küsten die Lostrennung von Inseln bewirkt, beruht vornehmlich auf der Einwirkung der Meereswellen, mit denen aber auch die Thätigkeit der Winde, Niederschläge, des Frostes, Eises, und der fliessenden Wasser in geringerem Maasse sich vereinigt.

Die zerstörende Kraft der Brandungswellen, die in Folge der Veränderungen der Meeres- und Festlandsgrenze immer andere Angriffspunkte findet, ist das wichtigste Agens zur Inselbildung. Die wild zerrissenen Westküsten von Schottland und Irland liefern deutliche Beispiele solcher Küstenertrümmerung und hier überall lässt sich erkennen, wie die geognostische Zusammensetzung, die härtere oder weniger harte Beschaffenheit der Gesteine und deren Wechsel an den Küsten die Formen und den Reichthum der Inseln bedingt, welche durch die Erosion abgelöst werden.

Auch die Kreideschollen von Rügen und anderen Inseln der Ostsee, sowie endlich in der Nordsee die ganze Kette der holländisch-friesischen Küsteninseln, auch die Insel Helgoland sind Beispiele von Erosionsinseln. Hier hat überall die Veränderung der Meeresniveaulinie ganz besonders die Wellenthätigkeit in ihrer fortschreitenden Zerstörung unterstützt.

Auch alle Fjordregionen gehören hierhin. Die Gletscherwirkung hat vielleicht hier an der Ausmeisselung der tiefen Wasserschluchten bedeutend mitgearbeitet (vergl. Art. Gletscher. Bd. II., pag. 100). Ausgezeichnet sind durch ihren Reichthum an Fjordinseln in Europa die Küsten von Skandinavien, Schottland, Irland und die Bretagne. Auch die Nordwestküste von Spanien, die Küstengebiete an der Südseite der Mittelmeerländer und an der Ostseite des adriatischen Meeres sind reich an Erosionsinseln. Ein sehr ausgedehntes, an Inseln überaus reiches Gebiet dieser Art verläuft längs der Küste des östlichen Asiens; die koreanischen, japanischen, chinesischen und indischen Archipele verdanken ihre Gestaltung vornehmlich der zerstörenden Thätigkeit der Wellen in Verbindung mit der tektonischen Verschiebung der Küstenlinie selbst. Auch Australien und das von ihm durch tektonische Vorgänge abgetrennte Tasmanien besitzen zahlreiche Erosionsinseln längs der Küste, Neuseeland endlich ist überaus stark, in seinem südwestlichen Theile vornehmlich, zu Küsteninseln zersplittert. Zu den besonders inselreichen

Küstenstrecken des amerikanischen Continentes gehört vornehmlich die Küste nördlich vom Puget Sound in Nordamerika und die Westküste von Chile, Patagonien und Feuerland. So ist denn die Gruppe der Abgliederungsinselfür zweifelhaft die an Vertretern reichste überhaupt. In wie weit nicht nur in einzelnen Gebieten, sondern in allgemeinerer Verbreitung tektonische Vorgänge mit der Erosion zusammengewirkt haben, derart, dass Spalten, tektonische Thäler oder Senkungszonen dieser gewissermaassen die Wege vorzeichneten, das ist nicht durchweg zu entscheiden. Es bedarf dazu vor Allem einer ganz genauen Kenntniss der geognostischen Zusammensetzung des fraglichen Gebietes. Ist z. B. doch auch für die Fjordregionen von Skandinavien die Annahme keinesweges von der Hand zu weisen, dass an der Vorbildung der Richtungen, in denen Meeres-Erosionen und glaciale Thätigkeit die tiefen Einschnitte ausarbeiteten, eine tektonische Spaltenbildung als bedingend beteiligt gewesen sei. Dass geognostische Verhältnisse, tektonische Thäler, wie z. B. im westlichen Irland die Mulden der Kalksteine im Oldred auch für die Erosion grundlegend waren, ist unzweifelhaft. So möchte denn wohl in sehr vielen Fällen eine scharfe Trennung tektonischer und blosser Erosions-Inseln Schwierigkeiten bereiten, während beide als Abgliederungsinselfür unzweifelhaft erkannt werden können.

B. Rumpf- oder Restinseln.

Manche Inseln und Inselgruppen zeigen nach Grösse, Lage, Bau und umgebenden Meerestiefen eine solche Selbständigkeit, dass sie nicht füglich als eigentliche Glieder des nächst gelegenen Continentes angesehen werden können, sondern unzweifelhaft den Eindruck machen, dass es die Reste oder die Rumpfteile einer grösseren Landmasse von continentaler Bedeutung seien. Neuseeland ist das gute Bild einer solchen Rumpfinselfür. In dem mächtigen, aus altkrystallinischen Gesteinen bestehenden Gebirgsgürtel trägt es die Anzeichen einer geologischen Selbständigkeit. Diese ist durch die grossen Meerestiefen noch bestimmter ausgeprägt, die es allseitig umgeben und vornehmlich von Australien und Tasmanien scheiden. Tektonische Vorgänge haben den Rumpf einer einst grösseren Landmasse in zwei Theile gespalten, Erosionswirkungen sie mannigfach gegliedert.

Auch Neu-Caledonien mit seinen krystallinischen Gesteinen und Serpentin, die Tonga-, Samoa- und Fidschi-Inseln sind als die Rumpfteile eines einst zusammenhängenden grösseren Ganzen charakterisirt, das vielleicht nach Westen durch die Neu-Hebriden und Salomoninseln einen alten Zusammenhang auch mit Neu-Guinea erkennen lässt.

Im Süden deuten die sedimentären Gesteine auf der Cambellinsel und den Kerguelen ebenso Reste einst grösserer Landmassen an. In den südpolaren Gebieten lassen sich drei Gruppen solcher Restinseln unterscheiden.

Auch die Antillen sind trotz ihrer grossen Nähe am amerikanischen Continente durch grosse Meerestiefen von ihm geschieden. Sie können nicht wohl als lediglich von diesem abgegliedert, sondern müssen als die Reste eines grösseren Festlandcomplexes gelten, der in sich durch tektonische Vorgänge zertheilt wurde.

So auch die Inseln des arktischen Ringes. Grönland würde den eigentlichen Rumpf des Ganzen darstellen. Dazu gehören auch Spitzbergen und Franz Joseph's-Land. Nowaja Semlja dagegen ist eine vom sibirischen Festland abgegliederte Fortsetzung des uralischen Gebirgszuges.

Ohne Zweifel haben einst zu einem grösseren Ganzen auch die Inseln der Sundasee zusammengehört: Borneo, Celebes, Gilolo, Buru, Ceram und vielleicht Neu-Guinea. Freilich erscheinen dieselben der Lage nach einerseits zu Süd-Asien, andererseits zu Australien zu gehören. Ihre selbständige Gebirgsentwicklung, ihre Bedeutung und Grösse, die bedeutenden, die ganze Sundabank, auf der sie aufsitzen, umgebenden Meerestiefen lassen es doch wohl richtiger erscheinen, sie als Reste eines selbständigen, continentalen Mittelgliedes zwischen Asien und Australien aufzufassen. Dafür würden auch die continental-klimatischen Verhältnisse sprechen, welche im Inneren von Borneo und Neu-Guinea obwalten. Sumatra, Java und die kleinen Sunda-Inseln gehören zu ihnen und stellen den Rest der letzten Verbindung dar, welche einst jene Landmassen mit dem asiatischen Continent verband. Man wird sie als Abgliederungs- oder Restinseln bezeichnen können, je nachdem man sie zu der Halbinsel Malaka oder zu den erstgenannten Sundainseln in Beziehung setzt. Ueberall wird in mehr oder minder grosser Verbreitung auf Sumatra und Java älteres sedimentäres Gebirge als die Grundlage der vulkanischen Bildungen gefunden. Sonach dürfen sie nicht als eigentliche vulkanische Inseln gelten, nicht durch die vulkanische Aufschüttung sind sie erst als Inseln geworden.

Das ist noch bei manchen anderen Inseln der Fall. Auch die Azoren und Capverdischen Inseln sind nicht durch vulkanische Aufschüttung erst gebildet. Auf Restinseln hat diese erst stattgefunden und die älteren sedimentären und krystallinischen Bildungen nur überdeckt und zum grossen Theile unsichtbar gemacht.

II. A. Aufschüttungsinseln.

Nur solche Inseln können in die Klasse der vulkanischen Aufschüttungsinseln gerechnet werden, welche ganz ausschliesslich aus vulkanischem Materiale bestehen. Es sind ihrer nur wenige. Mit Sicherheit sind hierher zu rechnen die in der inneren Bay von Santorin gelegenen Kaymeni-Inseln, die aus aufgeschütteten Kratern und mächtigen Lavabänken bestehen. Eine ausgezeichnete Gruppe von vulkanischen Aufschüttungsinseln bilden die Columbretes östlich von der Küste der spanischen Provinz Valencia gelegen. Auch die Liparen, die Ponza-Inseln, die Insel Pantelleria gehören hierher.

Von anderen ganz ausschliesslich aus vulkanischen Massen gebildeten Inseln sind noch zu nennen: St. Paul und Neu-Amsterdam, die Macdonald- und Heard-Insel nahe am Südpol, die Galapagosinseln westlich von Central-Amerika, die einsame Osterinsel oder Rapanui, die Sandwichsinseln, soweit ihre geognostische Zusammensetzung zuverlässig erkannt ist, jedenfalls Kauai, Niihau, Oahu und Hawaii selbst, die Marquesasinseln, die isolirten vulkanischen Klippen von Fernando Noronha, Salas y Gomez u. a., Tristan d'Acunha und Ascension, St. Helena, Island und noch viele kleinere Inseln im Sundameere und im stillen Ocean.

Die nicht vulkanischen Aufschüttungsinseln sind dreierlei Art. Die *minerogenen*, deren Material wesentlich aus Gesteinstrümmern besteht, welches aus den Continenten durch die Flüsse ins Meer gebracht und hier unter gewissen Bedingungen abgelagert wird, können natürlich nur in der Nähe der Küsten gefunden werden. Die Voraussetzungen ihrer Entstehung sind dieselben, wie sie bei den Deltabildungen (I. pag. 201) erörtert wurden. Die Inseln der verschiedenen Deltagebiete gehören daher vornehmlich hierher.

Phytogene Aufschüttungsinseln bilden sich durch Zusammenschwemmungen grösserer Massen von Pflanzen, die auf einer Untiefe sich ablagern oder als

Flösse zum Stranden kommen. Dieselben tragen z. Th. noch lebende Pflanzen. Der I.a Plata und Amazonenstrom, der Congo und Orinoco, Ganges u. a. sind Ströme, die solche schwimmenden Pflanzeninseln in das Meer senden.

In unmittelbarer Nähe der Küsten tragen auch gewisse Pflanzen, z. B. Rhizophoren, zur Inselbildung bei, indem sie mit ihrem dichten Wurzelgeflecht den Schlamm zurückhalten, Seetange und Treibholz festlegen und so bleibende Inseln schaffen.

Die wichtigsten und verbreitetsten Aufschüttungsinseln, die Aufschüttung freilich hier nicht ganz wörtlich verstanden, sind aber die zoogenen, die Koralleninseln. Dass die Korallen überhaupt Inseln aufzubauen vermögen, wusste man schon seit dem Ende des 16. Jahrhunderts, aber die Art und Weise dieser Inselbildung wurde sehr verschieden erklärt.

Die charakteristischste Gestalt der Koralleninseln ist die der kreisförmigen Lagunenriffe oder Atolls: entweder nur bestehend aus einem eine Binnenlagune umschliessenden barrierähnlichen, einen oder mehrere Eingänge offenlassenden Riffwalle oder aus einem solchen mit einer oder mehreren inneren Inseln oder Felsenklippen. Oft ist die innere Lagune auch durch spätere Erfüllung mit eingeschwemmtem Material, in einigen Fällen auch durch vulkanische Auswurfsmassen erfüllt worden. Dann ist die charakteristische Form der Koralleninsel nicht mehr zu erkennen. Das ist nach DARWIN z. B. bei den Paumotu-Inseln der Südsee der Fall.

Die kreisförmige Gestalt der Koralleninseln führte zuerst zu der Annahme, dass es Bauten seien, die auf submarinen Kraterändern aufgesetzt seien. Diese von CHAMISSO ausgesprochene Ansicht fand auch darin eine Stütze, dass die Korallenarchipele eine deutliche, reihenförmige Anordnung zeigen, wie sie sonst auch Vulkanen eigen zu sein pflegt.

DARWIN aber gab den Koralleninseln eine andere Erklärung. Er ging von dem Satze aus, dass riffbildende Korallen (siehe den betreff. paläontolog. Artikel Anthozoen) in grossen Meerestiefen nicht leben können: nicht unter 20—30 Faden. Ebensovienig aber können sie in geringeren als 15 Faden gedeihen. Es ist diesen Thieren also eine beschränkte Zone angewiesen. Von dieser Tiefenzone ausgehend können dieselben also nur dann einen eigentlichen Korallenbau aufführen, wenn der felsige Grund, auf dem sie zu bauen anfangen, allmählich tiefer versinkt, während sie fortfahren, nach oben weiter zu bauen. Ist also z. B. eine Insel im Untersinken begriffen, so bilden von der bestimmten Tiefenzone ausgehend die Korallen einen Ring um dieselbe. Zwischen Insel und Ring entsteht eine Lagune. Die Insel sinkt tiefer, im Inneren sind zuletzt nur noch einige Klippen übrig, endlich verschwinden auch diese und so entstehen die charakteristischen Formen der Atolls. Auf dem Korallenriffe bildet eine rein mechanische, durch Wind und Wellen bewirkte Anschwemmung den eigentlichen Inselboden. Koralleninseln sind daher nach DARWIN überall die Anzeichen grosser Senkungsgebiete. Man würde sie nach dieser Auffassung auch als die Grabsteine von continentalen Restinseln bezeichnen können. DANA nennt deshalb die ganze Südsee eine mit diesen Denkzeichen überdeckte grosse Grabstätte.

Freilich stellten sich der DARWIN'schen Korallentheorie später doch erhebliche Bedenken entgegen, die vornehmlich durch die Forschungen von SEMPER und J. J. REIN zu einer Erschütterung jener Theorie führten. SEMPER zeigte, dass

mehrere der oben angeführten Stadien in der Formentwicklung der Koralleninseln nebeneinander vorkommen und dass ein Korallenstock, der von einer submarinen Bank aufwärts wächst und bei einer Hebung derselben an die Meeresoberfläche kommt, sein Wachstum unter dem störenden Einflusse der Wellenbewegung im Centrum d. i. an seinem Gipfel einstellt und nur an den Seiten noch weiter wächst. So entsteht bei weiterer Hebung ein ringförmiges Korallenriff, und die von DARWIN angenommene Senkung ist dann nicht vorhanden. Auch eine wiederholte Auf- und Abwärtsbewegung der Atoille, wie sie später DARWIN annahm, vermag die SEMPER'schen Beobachtungen nicht zu entkräften. Die umfassenden Senkungen, die DARWIN zu seiner Theorie annahm, scheinen zudem thatsächlich nicht stattgefunden zu haben; sie sind wenigstens nicht sicher zu erweisen.

Auch die Mächtigkeit der Korallenbildungen der Jetztzeit ist zu gering, um sie mit der Senkungshypothese in Einklang bringen zu können. Denn nach dieser müsste die Mächtigkeit dem ganzen Betrage der Senkung entsprechen.

Die grosse Höhe mancher Koralleninseln, die z. B. in der Inselgruppe der Bermudas bis zu 79 Meter beträgt, ist ebenfalls mit der DARWIN'schen Theorie schwer vereinbar. Alles, was im Meere lebt und kalkige oder kieselige Skelette bildet, hat nach REIN Baumaterial zu diesen Inseln geliefert. Alle möglichen Seethiere: Echinodermen, Seeigel, Muscheln und Polythalamien betheiligen sich an der allmählichen Erhöhung des Seegrundes, auf welchem dann die riffbauenden Korallen fussen.

Überall, wo unterseeische Berge oder Plateaus und Sedimentbänke sich finden, werden dieselben also von den Korallenbauten überzogen; wo solche submarine Rücken oder Bänke in grosser Menge vorhanden sind, werden auch dichte Gruppen von Koralleninseln entstehen: dort, wo aber grosse Meerestiefen sich finden, war auch die Möglichkeit zur Bildung solcher Inseln nicht gegeben. Westwärts von Amerika liegt darum ein ganz inselarmes Meeresgebiet, während auf dem langgestreckten, gipfelreichen Rücken in der Mitte und im Westen der Südsee die langen Reihen der Koralleninseln sich aufbauten.

Ganz besonders zeigt sich z. B. im rothen Meere, wo eine leichte Hebung des Seebodens wahrscheinlicher ist, als eine Senkung, dass die dortigen Korallenbauten einfach dadurch entstanden sind, dass sie die Oberfläche submariner Rücken überzogen.

Dass sonach auch vulkanische Kegel auf dem Meeresboden die Ansatzpunkte für Korallenbauten sein können, erscheint kaum zweifelhaft.

Überhaupt sind in der Gegenwart die Korallenriffe am verbreitetsten in der Südsee. Von den Palau-Inseln und Karolinen im Westen zieht sich ihre Reihe über die Marshall- und Gilbertinseln und über die zerstreuten Gruppen Centralpolynesiens zu den niedrigen Inseln im Südosten hinüber. Im Indischen Ocean bestehen die Reihen der Laccadiven, Malediven und Chagos aus zahlreichen Lagunenriffen. In atlantischen Ocean erscheinen nur die Bermudas-Inseln.

B. Erhebunginseln.

Erhebunginseln sind, sofern eine Aufwärtsbewegung einzelner Theile der Erdrinde zu ihrer Entstehung die Veranlassung giebt, also auch tektonische Inseln. Ob die Erhebung eine wirkliche oder nur eine scheinbare, durch Sinken des Meeresniveaus bewirkte ist, das mag dabei auch hier zunächst unentschieden

bleiben. Sowie wir aber auf der Erdoberfläche über die Continente hin in der Gebirgsfaltung eine Bewegung sehen, die einzelne Theile aufwärts zu Bergzügen empordrängt, so kann es doch an und für sich nicht zweifelhaft erscheinen, dass solche Bewegungen, wenigstens in der Nähe der Festlandsmassen auch dem Boden des Meeres in gleichen Wirkungen sich mittheilen müssen. Die emporgefalteten Theile einer submarinen, als Fortsetzung einer festländischen Kette erscheinenden Faltungszone, werden die Oberfläche des Meeres erreichen können und dann als Inseln hervortreten. Längs der Küsten, an denen auch heutigen Tages fortschreitende Abwärtsbewegung der Niveaulinie des Meeres sich findet, sind solche Inselbildungen am wahrscheinlichsten zu erwarten. Eine genauere Erforschung der geognostischen Beschaffenheit mancher Abgliederungsinselformen mag dieselben in die Klasse der Erhebungsinselformen verweisen lassen. Da z. B. die ganze Ostküste von Nord-Asien in einer aufsteigenden Bewegung begriffen ist, so mögen hier besonders solche Inseln, deren Obergrund aus sehr jungen, marinen Ablagerungen besteht, als Erhebungsinselformen angesehen werden können. Dasselbe gilt z. B. auch von den Bahamainseln westlich der Halbinsel von Florida.

Restinseln und Erhebungsinselformen sind nur durch die geognostische Beschaffenheit ihrer Oberfläche zu unterscheiden. Die unbedeckten, granitischen Höhen der Seschellen können nicht eben erst aus dem Meere auftauchen; die mit Meeres-sedimenten überschütteten, mit ganz jungen Muschelbreccien bedeckten Inseln an der Westküste Siciliens dagegen können nicht wohl anders als durch Erhebung gebildet sein. Nur die endgültige Entscheidung über die Frage der Niveauschwankungen der Küstenlinien, ob dieselben auf Bewegungen des Festlandes oder auf Schwankungen des Meeresspiegels beruhen, kann (vergl. den Artikel: Säculäre Schwankungen) natürlich auch für diese Art von Inseln eine bestimmtere Bezeichnung ergeben. Ursprüngliche, neugebildete Inseln, die vorher nicht Land waren, bilden aber jedenfalls eine eigene Gruppe, die den Gegensatz zu den Restinseln continentalen Ursprunges bezeichnet.

Literatur: GÜTHE-WAGNER, Lehrb. d. Geogr. 5. Aufl. Hannover 1882. Bd. I, pag. 85. HAHN, F. G. Inselstudien. Leipzig 1883. KIRCHHOFF, A. Deutsche Revue, Jahrg. 3, pag. 96 und Zeitschr. f. wissensch. Geogr. Bd. 3, pag. 169. PESCHEL-LEIPOLDT. Physische Erdkunde, Leipzig 1879. Cap. XIV und XV.

Isomorphismus

von

Prof. Dr. Kennigott.

Den Ausdrücken dimorph und Dimorphismus (s. Artikel Dimorphismus, Bd. I, pag. 227) wurden die Ausdrücke isomorph (gleichgestaltig) und Isomorphismus entgegengesetzt, um eine andere Beziehung des Zusammenhanges der chemischen Constitution der Minerale und anderer krystallisirter Körper zu der Krystallisation auszudrücken. Wenn nämlich dimorphe Körper oder dimorphe Species solche sind, welche bei gleicher chemischer Constitution verschiedene Krystallisation zeigen, so werden isomorphe solche genannt, welche bei verschiedener chemischer Constitution Uebereinstimmung in der Krystallisation zeigen. Beide Erscheinungsweisen, der Dimorphismus und der Isomorphismus wurden wesentlich von E. MITSCHERLICH wissenschaftlich begründet, nachdem

verschiedene Minerale gezeigt hatten, dass der von HAUY aufgestellte Satz »zu jeder besonderen Grundform gehört auch eine besondere chemische Zusammensetzung« nicht in dieser allgemeinen Fassung beizubehalten sei.

Wenn hier von übereinstimmender Krystallisation die Rede ist, so ist, wie in dem Artikel »Arten der Minerale« (Bd. I, pag. 58) angegeben wurde, der Ausdruck Krystallisation in dem Sinne aufzufassen, dass damit alle Krystallgestalten desselben Mineralen zusammengefasst werden, welche auf dieselbe Grundgestalt zurückzuführen sind, so dass auch isomorphe Species solche genannt werden können, welche bei verschiedener chemischer Constitution gleiche Grundgestalten zeigen oder gleiches Achsenverhältniss haben.

Da nun die Grundgestalt einer Species bestimmte Kantenwinkel hat, aus welchen das Achsenverhältniss berechnet wird, so ist zunächst in Betreff der Ausdrücke isomorph und Isomorphismus zu bemerken, dass diese streng genommen nur bei tesseraleen Species wirklich richtig sind, dass dagegen bei Krystallen anderer Systeme, bei Species, welche nicht tesserale krystallisiren, die Winkelgrössen in der Grundgestalt und das daraus berechnete Achsenverhältniss nicht vollkommen übereinstimmen, wenn sie auch als isomorphe bezeichnet werden. Bei solchen Species könnte man in der That nur von einer Aehnlichkeit der Krystallisation sprechen und es wurde deshalb auch für sie der Ausdruck homöomorph oder Homöomorphismus (von dem griechischen »homoios« ähnlich gebildet) in Anwendung gebracht.

Ogleich diese Benennung für sie die richtige ist, so hat man doch aus gutem Grunde die zuerst gewählte Benennung beibehalten, wohl wissend, dass bei nicht tesseraleen Species die Zahlenverhältnisse nicht genau dieselben sind. So gelten z. B. die beiden hexagonal, rhomboedrisch-hemiedrisch krystallisirenden Species Hämatit, das Eisenoxyd, Fe_2O_3 und Korund, die Thonerde, das Aluminiumoxyd, Al_2O_3 als isomorphe, während nach N. v. KOCKSCHAROW bei Hämatit das als Grundgestalt gewählte Rhomboeder die Endkantenwinkel = 86° hat und die Hauptachse = 1,3656 ist, wenn die Nebenachsen = 1 gesetzt werden, bei Korund das als Grundgestalt gewählte Rhomboeder die Endkantenwinkel = $86^\circ 4'$ hat und die Hauptachse = 1,3629 ist. So nahe die Zahlen einander stehen, so sind sie doch nicht gleich und in diesem Sinne wäre der Ausdruck homöomorph richtiger, immerhin aber zieht man die Benennung isomorph vor, um nicht der allgemeinen Erscheinungsweise die übereinstimmende Bezeichnung zu nehmen, weil die tesseraleen Species wirklich isomorphe sind und doch nicht als homöomorph aufgefasst werden können.

Bei anderen isomorphen, nicht tesseraleen Species zeigen die Zahlenverhältnisse noch grössere Differenzen, wie z. B. bei den Carbonaten (s. d. Artikel), wo die mit Calcit isomorphen Species im Endkantenwinkel des als Grundgestalt gewählten Rhomboeders bis zu $2\frac{1}{2}^\circ$ Differenz und darüber aufweisen. Die Hauptsache bleibt immer die mehr oder minder nahestehende Uebereinstimmung in der krystallinischen Gestaltung bei verschiedener chemischer Constitution und der Zusammenhang dieser Gestaltung mit letzterer. Bei der grossen Anzahl isomorpher Species oder isomorpher Gruppen von Species erscheint es auch nicht nöthig, hier dieselben einzeln aufzuführen, deren Zahl durch nicht mineralische Krystalle bedeutend erweitert wurde, sowie die historische und sachliche Entwicklung des Isomorphismus zu verfolgen, wie sie z. B. von C. RAMMELSBURG in dem allgemeinen Theile seines Handbuches der Mineralchemie,

Leipzig 1875 in umfassender Weise besprochen wurde. Es sollen hier nur die wichtigsten Folgerungen aus der als Isomorphismus oder Isomorphie bezeichneten Erscheinungsweise mineralischer und nicht mineralischer Krystallspecies hervorgehoben werden. Den grossen Einfluss des Isomorphismus auf die Krystallographie und Chemie drückte in dem erwähnten Werke pag. 57 RAMMELSBURG treffend aus, wenn er sagte: MITSCHERLICH's Entdeckung vernichtete HAUY's Satz: Die Krystallform ist bedingt durch die chemische Natur der Elementaratome. Sie setzte an seine Stelle den Satz: die Krystallform ist bedingt durch die Zahl und die Stellung der Elementaratome.

Wenn z. B. oben als zwei isomorphe Species der Hämatit und der Korund, das Eisenoxyd, Fe_2O_3 und das Aluminiumoxyd, Al_2O_3 hervorgehoben wurden, so tritt sofort die übereinstimmende Formel hervor, welche eine Verbindung von 2 Atomen Metall mit 3 Atomen Sauerstoff anzeigt.

Die Krystalle der beiden isomorphen Species muss man sich, wie die Krystalle überhaupt aus gleichgestalteten und gleich grossen Krystallmoleculen (vergl. pag. 161 und 229 in Bd. I) zusammengesetzt denken und es enthält ein jedes Krystallmolecul der beiden Species eine gleiche Anzahl von Moleculen Al_2O_3 einerseits und Fe_2O_3 andererseits und durch die in beiderlei Krystallmoleculen gleiche Anordnung der Metall- und Sauerstoffatome untereinander resultirt die gleiche Gestalt und Grösse der Krystallmolecule des Hämatit und Korund. In der chemischen Natur des Eisens und Aluminiums, welche beiden Metalle durch ihre gleiche Verbindungsweise mit Sauerstoff dieselbe Formel R_2O_3 ergeben, ist nicht die gleiche Anordnung der Atome begründet, nur dürfte in dem verschiedenen Atomgewicht und in der davon abhängigen verschiedenen Anziehungskraft der Atome die kleine Differenz in den Winkeln ihre Erklärung finden.

Vergleichen wir mit den beiden isomorphen Species, Korund und Hämatit, den Verbindungen zweier Metalle mit Sauerstoff in gleichem Zahlenverhältniss der Atome andere Verbindungen derselben Sesquioxide, so wird auch in diesen Isomorphismus gefunden werden können, wenn die Atome der mit diesen Sesquioxiden verbundenen anderweitigen Molecule gleiche Zahlenverhältnisse zeigen, sowie überhaupt in Verbindungen verschiedener Art Molecule von Thonerde und Eisenoxyd einander ersetzen können als Folge des Isomorphismus derselben. Thonerde und Eisenoxyd in gleicher Verbindung mit Wasser bilden die beiden isomorphen Species Diaspor, $\text{H}_2\text{O}\cdot\text{Al}_2\text{O}_3$ und Pyrrhosiderit, $\text{H}_2\text{O}\cdot\text{Fe}_2\text{O}_3$, welche orthorhombisch krystallisiren, auch kleine Differenzen in den Winkeln der Krystallgestalten und den Achsenverhältnissen zeigend. Die Molecule beider werden durch gleichviel Elementaratome gebildet, und sie enthalten auf 2 Atome Metall 2 Atome Wasserstoff und 4 Atome Sauerstoff, die elektropositiven Atome stehen zu den elektronegativen Sauerstoffatomen in dem Verhältniss 4:4.

Thonerde und Eisenoxyd in gleicher Verbindung mit Magnesia bilden die beiden isomorphen tesseralen Species Spinell, $\text{MgO}\cdot\text{Al}_2\text{O}_3$ und Magnesferit, $\text{MgO}\cdot\text{Fe}_2\text{O}_3$. Die Molecule beider werden durch gleichviel Elementaratome gebildet und sie enthalten auf 1 Atom Magnesium und 2 Atome Aluminium oder Eisen 4 Atome Sauerstoff, die Zahl der elektropositiven, der Metall-Atome zu der elektronegativen Sauerstoffatome zeigt das Verhältniss 3:4.

Zwei complicirtere Verbindungen der Thonerde einerseits und des Eisenoxys andererseits mit Kalkerde und Kieselsäure bilden die beiden isomorphen

tesseralen Species Grossular und Allochroit oder der Kalkthongranat, $\text{Ca}_3\text{Al}_2\text{O}_6 \cdot \text{Si}_3\text{O}_6$, und der Kalkeisengranat, $\text{Ca}_3\text{Fe}_2\text{O}_6 \cdot \text{Si}_3\text{O}_6$, bei denen sich die Anzahl der Metallatome zu der der Sauerstoffatome wie 8:12 verhält.

Zwei noch complicirtere isomorphe Verbindungen sind die beiden hexagonal-rhomboidrischen Species Alunit und Jarosit, von denen der für die Alaunfabrikation wichtige Alunit, $\text{K}_2\text{Al}_2\text{O}_4 \cdot \text{S}_4\text{O}_{12} + 2(3\text{H}_2\text{O} \cdot \text{Al}_2\text{O}_3)$, als Grundgestalt das Rhomboeder mit dem Endkantenwinkel = $89^\circ 10'$ und der seltene Jarosit, $\text{K}_2\text{Fe}_2\text{O}_4 \cdot \text{S}_4\text{O}_{12} + 2(3\text{H}_2\text{O} \cdot \text{Fe}_2\text{O}_3)$, als Grundgestalt das Rhomboeder mit dem Endkantenwinkel = $89^\circ 6'$ hat.

Aus allen diesen Beispielen konnte man folgern, dass der in der Verbindung der beiden Metalle Aluminium und Eisen mit Sauerstoff, R_2O_3 hervortretende Isomorphismus sich auch in anderen Verbindungen der Thonerde oder des Eisenoxydes zeigen kann, wenn diese in der Zahl der Atome übereinstimmen und dass die übereinstimmende Gestaltung bei gleicher Zahl der Elementaratome durch die gleiche Stellung oder Anordnung der Elementaratome in den Krystallmoleculen bedingt sei.

Ein ferneres Beispiel des Isomorphismus bieten die rhomboedrisch-krystallisirenden Carbonate, $\text{RO} \cdot \text{CO}_2$, welche schon früher beschrieben wurden. Bei ihnen zeigte sich, dass wenn das durch R ausgedrückte Atom eines Metalles, wie Calcium, Magnesium, Eisen, Mangan, Zink oder Kobalt vorhanden ist und die Verbindung zu obiger Formel führt oder zu einer der modernen theoretischen Formeln, welche zeigen, dass ein solches Metallatom mit einem Atom Kohlenstoff und drei Atomen Sauerstoff verbunden ist, derartige Verbindungen Isomorphismus zeigen können. Dadurch ergeben sich die isomorphen Species Calcit, Magnesit, Siderit, Rhodochrosit, Smithsonit und Kobaltspath und noch andere, in welchen die Molecule CaO , MgO , FeO , MnO , ZnO und CoO einander vertreten können, ohne die übereinstimmende Gestaltung der Krystallmolecule zu stören.

Dass aber in diesen isomorphen Species der Isomorphismus nicht allein in der Anwesenheit der genannten Molecule allein beruht, sondern wesentlich in der Zahl der Elementaratome und ihrer Stellung in den Krystallmoleculen zeigt der Dimorphismus der Verbindung $\text{CaO} \cdot \text{CO}_2$, der kohlen sauren Kalkerde oder des Calciumcarbonates durch die beiden Species Calcit und Aragonit.

Dass dieser Dimorphismus sich bis jetzt nicht in den Verbindungen $\text{MgO} \cdot \text{CO}_2$, $\text{FeO} \cdot \text{CO}_2$, $\text{MnO} \cdot \text{CO}_2$ u. s. w. in gleicher Weise gezeigt hat, sondern dass andere Carbonate, wie der Witherit, $\text{BaO} \cdot \text{CO}_2$, der Strontianit, $\text{SrO} \cdot \text{CO}_2$ und der Cerussit, $\text{PbO} \cdot \text{CO}_2$ isomorph mit Aragonit sind, beweist nicht, dass er sich nicht noch zeigen könnte, beweist nicht, dass er nur an das Calcium gebunden sei. Varietäten des Calcit, wie der sogen. Plumbocalcit und Neotyp, welche stellvertretend Bleioxyd oder Baryterde enthalten, weisen darauf hin, dass auch noch andere Carbonate als die bis jetzt mit Calcit isomorph gefundenen isomorph mit ihm gefunden werden können, wie selbst der Barytocalcit $\text{CaO} \cdot \text{CO}_2 + \text{BaO} \cdot \text{CO}_2$ durch seine klinorhombische Gestaltung auf Trimorphismus der Carbonate $\text{RO} \cdot \text{CO}_2$ hindeutet.

So wie nun entsprechend den isomorphen Species Korund und Hämatit weitere Beispiele von Isomorphismus angeführt werden konnten, welche Thonerde oder Eisenoxyd enthalten, so giebt es auch viele Beispiele von Isomorphismus, in denen die bei den Carbonaten auftretenden Metalle vorhanden sind,

wie selbst die Species Periklas MgO , Manganosit MnO und Bunsenit NiO als tesserale Isomorphismus der einfachsten Verbindungen RO aufweisen, während das Zinkoxyd ZnO durch den hexagonalen Zinkit auch auf die Möglichkeit anderer hexagonaler Species RO schliessen lässt.

So sind z. B. im Anschluss an die beiden oben angeführten tesserale Species Spinell und Magneferrit der Hercynit $FeO \cdot Al_2O_3$ und der Magnetit $FeO \cdot Fe_2O_3$ anzuführen, in denen die Magnesia des Spinell und des Magneferrit durch FeO ersetzt ist, während das den Isomorphismus bedingende gleiche Zahlenverhältniss der Atome und die anzunehmende gleiche Anordnung derselben übereinstimmend sind. Ihnen schliesst sich der tesserale Automolit $ZnO \cdot Al_2O_3$ und Franklinit $ZnO \cdot Fe_2O_3$ an, während der in die sogenannte Spinellgruppe gehörige Chromit, wesentlich $FeO \cdot Cr_2O_3$, das Chromoxyd als Stellvertreter des Eisenoxydes zeigt. Dasselbe hätte schon oben bei dem Korund und Hämatit angeführt werden können, da sogar nichtmineralische Krystalle des Chromoxydes als isomorph mit Hämatit befunden wurden und es im Anschluss an die oben angeführten Granate, den Kalkthongranat und Kalkeisengranat den Kalkchromgranat oder Uwarowit $Ca_3Cr_2O_6 \cdot Si_3O_6$ bildet.

Vertritt in der Granatgruppe FeO oder MnO die Kalkerde, so resultiren der Almandin oder Eisenthongranat $Fe_3Al_2O_6 \cdot Si_3O_6$ und der Spessartin oder Manganthongranat $Mn_3Al_2O_6 \cdot Si_3O_6$.

Abgesehen von anderen isomorphen Species in der Reihe der Silicate, welche die Basen CaO , MgO , MnO , FeO und ZnO enthalten, sind die isomorphen orthorhombischen Sulfate $BaO \cdot SO_3$ der Baryt, $SrO \cdot SO_3$ der Cölestin, $PbO \cdot SO_3$ der Anglesit und $ZnO \cdot SO_3$ der Zinkosit anzuführen, desgleichen die z. Thl. seltenen und in geringer Menge auftretenden isomorphen klinorhombischen, wasserhaltigen Arseniate, der Erythrin $3(H_2O \cdot CoO) + 5H_2O \cdot As_2O_5$, der Annabergit $3(H_2O \cdot NiO) + 5H_2O \cdot As_2O_5$, der Köttigit $3(H_2O \cdot ZnO) + 5H_2O \cdot As_2O_5$, der Sympleisit $3(H_2O \cdot FeO) + 5H_2O \cdot As_2O_5$ und der Hörnesit $3(H_2O \cdot MgO) + 5H_2O \cdot As_2O_5$, denen sich der Vivianit $3(H_2O \cdot FeO) + 5H_2O \cdot P_2O_5$ anschliesst, in welchem die Phosphorsäure an Stelle der Arsensäure vorhanden ist.

Es sind nämlich nicht allein die Basen als wechselnde mit einer gewissen Säure in Verbindung, isomorphe Species ergebend, sondern es können auch Säuren in gleicher Weise als wechselnde mit derselben Basis verbunden sein, wie z. B. die mit Apatit $3(3CaO \cdot P_2O_5) + CaF_2$ isomorphen hexagonalen Species Pyromorphit $3(3PbO \cdot P_2O_5) + PbCl_2$, Mimetesit $3(3PbO \cdot As_2O_5) + PbCl_2$ und Vanadinit $3(3PbO \cdot V_2O_5) + PbCl_2$ bemerkenswerthe Mineralspecies sind.

Aus allen bisher angeführten Beispielen des Isomorphismus konnte man entnehmen, dass homologe Verbindungen der verschiedensten Art isomorphe Species bilden können, von den einfachsten an bis zu sehr complicirten und dass, wenn man die homologen Verbindungen durch allgemeine Formeln ausdrückt, wie $RO \cdot CO_2$ oder $RO \cdot SO_3$ oder $H_2O \cdot R_2O_3$ u. s. w. diese Formeln isomorpher Species nothwendig gleiche Zahlenverhältnisse der Atome ergeben und die übereinstimmende Anordnung der Atome in den Krystallmoleculen die übereinstimmenden Formenverhältnisse ergibt. Man konnte von isomorphen Basen oder isomorphen Säuren in den Verbindungen sprechen und selbst elementare Körper konnten isomorph gefunden werden, wie z. B. die tesserale Species Kupfer, Silber und Gold oder die rhomboedrischen Species Arsen, Antimon und Wismuth.

Eine Erweiterung der Auffassungsweise des Isomorphismus aber trat ein, als man fand, dass Verbindungen verschiedener Formel unbedingt als isomorphe Species sich herausstellten. Hierher gehören in erster Linie die quadratischen mit Anatas TiO_2 isomorphen Species Scheelit $\text{CaO}\cdot\text{WO}_3$, Reinit $\text{FeO}\cdot\text{WO}_3$, Stolzit $\text{PbO}\cdot\text{WO}_3$, Wulfenit $\text{PbO}\cdot\text{MoO}_3$ und Fergusonit $\text{Y}_2\text{O}_3\cdot\text{Nb}_2\text{O}_3$, ferner die quadratischen mit Rutil TiO_2 und Kasserit SnO_2 isomorphen Species Tapiolit $\text{FeO}\cdot\text{Ta}_2\text{O}_5$ und Xenotim $\text{Y}_2\text{O}_3\cdot\text{P}_2\text{O}_5$ und die mit Brookit TiO_2 isomorphen Species Tantalit $\text{FeO}\cdot\text{Ta}_2\text{O}_5$ und Niobit $\text{FeO}\cdot\text{Nb}_2\text{O}_5$.

Bei diesen konnte gegenüber den beiden Säuren TiO_2 und SnO_2 , von denen die Titansäure trimorph ist, den Rutil, Anatas und Brookit bildend, nicht von einer Vertretung im Sinne der früher angeführten Beispiele die Rede sein, sondern es trat hier lediglich das gleiche Verhältniss in der Zahl der Atome von Metall und Sauerstoff hervor. Der Trimorphismus der Titansäure, welche ein Atom Metall und zwei Atome Sauerstoff enthält, erfordert in den aus mehreren Moleculen TiO_2 gebildeten Krystallmoleculen eine verschiedene Anordnung, während das Verhältniss 1:2 dasselbe bleibt, gleichviel wieviel Moleculen TiO_2 in ein Krystallmolecul des Rutil, Anatas oder Brookit aufgenommen werden. Dasselbe Verhältniss 1:2 ist in den isomorphen Species vorhanden, als 2:4 z. B. im Scheelit, als 3:6 z. B. im Tantalit, als 4:8 z. B. im Xenotim und darin liegt zunächst die Möglichkeit des Isomorphismus mit Anatas, Brookit oder Rutil, während die besondere Anordnung der in diesen Verhältnissen vorhandenen elektropositiven Atome und der des Sauerstoff übereinstimmend mit der Anordnung der Atome Titan und Sauerstoff in Anatas, Brookit oder Rutil den Isomorphismus mit je einer der drei Modificationen der Titansäure bedingt.

An diese Beispiele des Isomorphismus, welche deutlich zeigen, dass nicht die Qualität der Stoffe, sondern die Zahl und Anordnung der Elementaratome in den Krystallmoleculen den Isomorphismus bedingen, reihen sich andere, welche diese Auffassung als die richtige im Weiteren bestätigen.

So ist z. B. der Nitrit oder Kalisalpeter $\text{K}_2\text{O}\cdot\text{N}_2\text{O}_3$ isomorph mit Aragonit $\text{CaO}\cdot\text{CO}_2$ und der Nitratin oder Natronsalpeter $\text{Na}_2\text{O}\cdot\text{N}_2\text{O}_3$ isomorph mit Calcit $\text{CaO}\cdot\text{CO}_2$. Von irgend welcher Verwandtschaft der Stoffe kann nicht die Rede sein, dagegen ist das Zahlenverhältniss der elektropositiven und elektronegativen Atome dasselbe, in Calcit und Aragonit sind 2 elektropositive Atome (1Ca und 1C) mit 3 Atomen Sauerstoff verbunden, im Nitrit und Nitratin sind 4 elektropositive Atome (2K oder 2Na und 2N) mit 6 Atomen Sauerstoff verbunden, das Verhältniss also dasselbe $4:6 = 2(2:3)$ und die besondere Anordnung der Elementaratome in den Krystallmoleculen bedingt den Isomorphismus mit Aragonit in dem einen, mit Calcit in dem anderen Falle.

Solche Beispiele zeigen mehrfach die Silicate, wo, wenn auch die Säure dieselbe ist, die Basen andere sind und dabei doch die Elementaratome auf gleiche Zahlen und gleiche Verhältnisse untereinander führen.

Als solche Beispiele können der Albit und Anorthit angeführt werden. Sie sind anorthisch und isomorph. Der Albit ist ein Natronthonerde-Silicat der Formel $\text{Na}_2\text{Al}_2\text{O}_4\cdot\text{Si}_6\text{O}_{12}$; er enthält 26 Atome und auf 10 Atome Metall 16 Atome Sauerstoff. Der Anorthit dagegen ist ein Kalkthonerde-Silicat der Formel $\text{CaAl}_2\text{O}_4\cdot\text{Si}_2\text{O}_4$, er enthält 13 Atome und auf 5 Atome Metall 8 Atome Sauerstoff. Hiernach sind zwei Moleculen Anorthit einem Atome Albit gleichzustellen und es enthalten dann zwei Moleculen Anorthit und ein Molecul Albit

gleichviel Atome und diese zeigen untereinander das gleiche Verhältniss der Metall- und Sauerstoffatome, wesshalb bei gleicher Anordnung der Atome in den Krystallmoleculen dieselbe Gestaltung den Isomorphismus ergeben kann.

Als zweites Beispiel ist der klinorhombische Diopsid anzuführen, welcher mit dem klinorhombischen Spodumen isomorph ist. Der letztere ist ein Lithionthonerde-Silicat entsprechend der Formel $\text{Li}_2\text{Al}_2\text{O}_4 \cdot \text{Si}_4\text{O}_8$; er enthält in einem Molecul 20 Atome, von denen 8 Metall-Atome sind, 12 dagegen Sauerstoff-Atome. Das Verhältniss ist also 8:12. Der Diopsid ist ein Silicat von Kalkerde und Magnesia und hat die Formel $\text{CaO} \cdot \text{SiO}_2 + \text{MgO} \cdot \text{SiO}_2$. Er enthält demnach 10 Atome, von denen 4 Metall-Atome sind, 6 Sauerstoff-Atome, das Verhältniss ist also 4:6. Bei beiden Species ist also dieses Verhältniss dasselbe, indem 2 Molecule Diopsid auf dasselbe Verhältniss und auf dieselbe Zahl der Atome führen, wenn man 2 Molecule Diopsid mit einem Molecul Spodumen vergleicht. Die gleiche Anordnung der Atome in den Krystallmoleculen führt zum Isomorphismus.

Aus allen angeführten Beispielen isomorpher Species, denen noch andere angereicht werden könnten und welche sich nicht allein auf Sauerstoffverbindungen beschränken, ergibt sich der Isomorphismus als bedingt durch gleiche Anzahl und Anordnung der Elementaratome in den Krystallmoleculen und sie unterscheiden sich nur insofern, als bei den zuerst angeführten eine homologe Formel möglich ist, innerhalb welcher gewisse Atome als stellvertretend aufzufassen sind, und bei den anderen keine homologe Formel aufgestellt werden kann. In Betreff dieser Verschiedenheit der isomorphen Species unterschied J. D. DANA den isomeren Isomorphismus von dem heteromeren, je nachdem die isomorphen Species eine homologe Formel haben oder nicht.

In wieweit mit dem Isomorphismus auch übereinstimmende Spaltbarkeit in Zusammenhang steht, und ob für isomorphe Species auch eine Uebereinstimmung in der Zahl und Lage der Blätterdurchgänge als Bedingung aufgestellt werden könne, darüber lässt sich zur Zeit nicht entscheiden, obgleich es im Allgemeinen wahrscheinlich ist, dass die gleiche Anordnung der Elementaratome in den Krystallmoleculen mit der Spaltbarkeit in Zusammenhang gebracht werden kann, sowie auch die Anordnung der Krystallmoleculen in den Krystallen.

Jedenfalls fordert die gegenwärtig allgemein geltende Atomtheorie gegenüber früheren Ansichten über Zusammensetzung und Gestaltung der Krystalle, dass wir uns dieselben aus Atomen zusammengesetzt vorstellen und damit ist unmittelbar die Vorstellung verbunden, dass die Atome, welche einen Krystall bilden eine bestimmte Anordnung haben müssen, auch wenn wir dieselbe niemals zu sehen Gelegenheit haben oder haben werden. Aus der durch chemische Formeln ausdrückbaren chemischen Constitution zusammengesetzter Körper und aus der Möglichkeit, durch Spalten der Krystalle diese in chemisch gleich constituirte gleich gestaltete Spaltungsstücke zu zertheilen, entstand der Begriff der Krystallmoleculen, welche die materiell und formell kleinsten Theile der Krystalle sind, welche dieselbe chemische Constitution haben, wie die aus ihnen zusammengesetzten Krystalle. Da aber die durch die Formeln gegebenen chemischen Moleculen unbedingt nicht immer im Stande sind, Krystallmoleculen zu ergeben, so musste man annehmen, dass die Krystallmoleculen aus zwei oder mehr chemischen Moleculen bestehen und damit diese bei den Krystallen einer und derselben Species vollkommen gleichgestaltet sind, musste eine bestimmte und gleiche

Anordnung der in den Krystallmoleculen vorhandenen Elementaratome angenommen werden.

Mit dieser Vorstellung über den Aufbau der Krystalle aus Krystallmoleculen und dieser aus Atomen stimmen auch die Krystalle chemisch-einfacher Stoffe, krystallisirt vorkommender Elemente überein, welche aus gleichen Atomen bestehen, insofern man sich auch hier die Krystalle aus gleichen Krystallmoleculen bestehend denken kann, welche selbst wieder durch die bestimmte Anordnung der gleichen Atome gebildet werden, so dass auch hier bei isomorphen Elementen, wie Kupfer, Silber, Gold oder Wismuth, Antimon, Arsen, der Isomorphismus die Folge der in den Krystallmoleculen enthaltenen Atome ist, welche bei gleicher Anzahl eine gleiche Anordnung haben müssen. Ist die Anordnung und Zahl bei denselben Elementen eine andere, so resultiren dimorphe Beispiele desselben Elementes, wie z. B. bei Kohlenstoff (Diamant und Graphit).

Da jedenfalls die Gestaltung der Krystalle, der unorganischen Individuen, von der Anordnung der Atome abhängig ist und der Isomorphismus unzweifelhaft auf eine gleiche Anordnung hinweist, so muss auch in der Auffassung isomorpher Species eine gewisse Grenze stattfinden. Es erscheint daher nicht zulässig, durch die Ueberschreitung der Grenze Species als isomorphe aufzufassen, welche entweder bei einer gewissen Uebereinstimmung in der Zusammensetzung nur unter gewissen Voraussetzungen auf dieselbe Grundgestalt bezogen werden können, oder bei einer wirklichen Uebereinstimmung in der Form durch ihre Zusammensetzung nicht auf eine gleiche Anordnung der Atome führen können.

So lassen sich z. B. Augite und Amphibole auf eine übereinstimmende Formel zurückführen, auf die Formel $RO \cdot SiO_2$, ihre Gestalten aber und Spaltungsflächen sind verschieden. Sie gestatten dabei wohl, ihre Grundprismen ∞P mit dem klinodiagonalen Kantenwinkel $= 87^\circ 6'$ bei Augit und $= 124^\circ 30'$ bei Amphibol von einander abzuleiten, aber damit ist auch der annehmbare Isomorphismus erschöpft.

Andererseits zeigen z. B. alle tesserale Species eine Uebereinstimmung in der Gestalt, ohne dass man sie, selbst nur solche mit gleichen Spaltungsflächen, für isomorphe Species erklären kann. Man hatte auch deshalb von Anfang an die gleiche Gestaltung tesseraler Species nicht auffallend gefunden und erst nach Begründung des Isomorphismus überhaupt auch durch die Analogie in der Zusammensetzung sich veranlasst gefunden, gewisse tesserale Species als isomorphe aufzustellen wie z. B. die Species der Spinellgruppe, der Granatgruppe u. a. m.

Dasselbe gilt auch bei anderen Krystallsystemen. So sind z. B. die hexagonalen Krystalle der beiden unter sich isomorphen Species, des Pyrrargyrit $3Ag_2S \cdot Sb_2S_3$ und des Proustit $3Ag_2S \cdot As_2S_3$ sehr ähnlich denen des Calcit $CaO \cdot CO_2$, dessen ungeachtet aber sind sie nicht isomorph, weil in Calcit das Verhältniss der elektropositiven und elektronegativen Atome 2:3 ist, bei jenen beiden Species 8:6, ebensowenig als die beiden quadratischen Species Braunit Mn_2O_3 und Chalkopyrit $Cu_2S \cdot Fe_2S_3$, deren Grundgestalten fast identisch sind, für isomorph gehalten werden können, weil bei jenem das Verhältniss 2:3, bei diesem 1:1 ist.

In gleicher Weise widersprechen auch solche Fälle, in denen H_2O als Vertreter für eine Verbindung RO angenommen wird. So z. B. wurde der orthorhombisch krystallisirende Diaspor $H_2O \cdot Al_2O_3$ für isomorph mit Chrysoberyll $BeO \cdot Al_2O_3$ erklärt, der selbst wieder mit Olivin $2MgO \cdot SiO_2$ isomorph ist. Dass die beiden letzteren Species wirklich, wie auch ihre Kantenwinkel

zeigen, als isomorph anzusehen sind, steht im Einklange mit der gleichen Anzahl der Atome und dem gleichen Verhältnisse 3:4 der Metall- und Sauerstoffatome. Der vermeintliche Isomorphismus aber des Diaspor mit Chrysoberyll bei ziemlich entfernt stehenden Winkelgrössen an sich stösst auf den Widerspruch, dass im Diaspor 8 Atome und im Chrysoberyll 7 Atome vorhanden sind, dass im Diaspor die elektropositiven Atome zu den Sauerstoffatomen im Verhältnisse 1:1 stehen, im Chrysoberyll im Verhältnisse 3:4. Der Widerspruch, den der Isomorphismus betreffend, hat aber keinen Einfluss auf die Ansicht über die chemische Verbindung, dass zwei Wasserstoffatome durch ein Atom Beryllium ersetzt werden können.

Ebenso verhält es sich mit dem vermeintlichen Isomorphismus des Dioptas $H_2CuO_2 \cdot SiO_2$ und des Phenakit $2BeO \cdot SiO_2$, bei welchen man auch vom chemischen Standpunkte aus eine Vertretung von 2 Atomen Wasserstoff durch 1 Atom Be, neben der Vertretung von 1 Atom Kupfer durch 1 Atom Beryllium annehmen kann. Die Zahl der Atome aber und das gegenseitige Verhältniss ist nicht übereinstimmend, wie es für den Aufbau isomorpher Krystalle erforderlich erscheint. Durch eine solche Erweiterung der Ansicht über Isomorphismus wird der von MITSCHERLICH ausgesprochene Satz: »Die Krystallform ist bedingt durch die Zahl und die Stellung der Elementaratome« aufgehoben, wenn die übereinstimmende Zahl nicht mehr erforderlich angesehen wird und dadurch auch die übereinstimmende Stellung unmöglich gemacht wird.

Schliesslich ist auch derjenigen Erweiterung des Isomorphismus zu gedenken, durch welche, wie zuerst LAURENT annahm, die Uebereinstimmung des Krystallsystems nicht mehr als erforderlich anzusehen sei, sondern nur eine Gleichheit oder Annäherung der Winkel erforderlich sei, weshalb ZEHME den Isogonismus an Stelle des Isomorphismus zu stellen geneigt ist, welcher über die Schranken der Krystallsysteme hinausreicht. Auch C. RAMMELSBURG betrachtet in diesem Sinne die Krystallsysteme als künstliche Fächer, welche die Natur in der Vielseitigkeit der Erscheinungen überspringt und welche für den Isomorphismus kein Hinderniss bieten.

Wenn auch diese Ansicht über die Krystallsysteme nicht allgemein sein kann, weil gerade die Vielseitigkeit der Erscheinungen dazu geführt hat, sie aufzustellen und bei keiner Species Uebergänge aus einem System in ein anderes beobachtet worden sind, so erscheint doch die Erweiterung des Isomorphismus über die Grenzen der Krystallsysteme in gewisser Beziehung begründet. Wir finden ohne Rücksicht auf den Isomorphismus, dass die Gestalten irgend einer Species in ihren Combinationen des für sie angenommenen Systems eine gewisse Aehnlichkeit mit Gestalten eines anderen Systems zeigen und in dieser Beziehung zeigt sich dann auch ein gewisser Isomorphismus, welcher durch die analoge Zusammensetzung unterstützt wird. Solche Fälle rechtfertigen dann auch die oben erwähnte Benennung Homöomorphismus, insofern eine Aehnlichkeit der Gestaltsverhältnisse eintritt, welche bisweilen bei Krystallen verschiedener Krystallsysteme noch näher liegt als bei isomorphen Species desselben Krystallsystems. Wenn man nun bei letzteren den Ausdruck isomorph als allgemeinen gebraucht, so kann man auch von Isomorphismus bei Krystallen verschiedener Krystallsysteme sprechen, wenn die Gestalten und die Verhältnisse der Elementaratome dies gestatten.

So sind z. B. die klinorhombischen Krystalle des Orthoklas $K_2Al_2O_4 \cdot Si_6O_{12}$ in ihren Winkelverhältnissen nahestehend den anorthischen Krystallen des Albit $Na_2Al_2O_4 \cdot Si_6O_{12}$ und die analoge Zusammensetzung rechtfertigt dann auch die

Erweiterung des Begriffes Isomorphismus über die Grenzen der Krystallsysteme. Trotz dessen aber wurde der anorthische Mikroklin $K_2Al_2O_4 \cdot Si_6O_{12}$ vom Orthoklas getrennt, diese Substanz als dimorph aufgefasst, während ihre Winkelverhältnisse weit weniger von denen des Orthoklas abweichen als die des Orthoklas von denen des Albit.

Aus Allem ersieht man, dass der Grund des Isomorphismus, wie bereits mehrfach hervorgehoben wurde, wesentlich in der Zahl und Anordnung der Atome liegt und dass die Qualität der Stoffe nicht die Formen bedingt. Daraus ergeben sich auch die wichtigen Folgerungen, welche man aus den isomorphen Species für die chemischen Formeln der Species gezogen hat, dass nämlich die chemische Formel einer Species die wesentlichen Bestandtheile ausdrückt, dass aber untergeordnete Mengen anderer Bestandtheile in Folge des Isomorphismus bei den verschiedenen Vorkommnissen einer Species als stellvertretende, aber unwesentliche Bestandtheile vorkommen können.

Wenn daher zwei Species wie Korund, Al_2O_3 und Hämatit, Fe_2O_3 isomorph sind, so folgt daraus, dass ein Molecul Thonerde und ein Molecul Eisenoxyd in Krystallmoleculen solcher Species, welche Thonerde oder Eisenoxyd als wesentliche Bestandtheile enthalten, einander ersetzen können, ohne dass dadurch die Krystallisation der Species gestört wird und bei der Berechnung der durch die Analysen gefundenen Bestandtheile wird, wo die Thonerde als wesentlicher Bestandtheil vorhanden ist, das vorhandene Eisenoxyd der Thonerde zugerechnet, um die Formel der Thonerdeverbindung zu berechnen und umgekehrt. So enthält z. B. der Spinell, welcher wesentlich der Formel $MgO \cdot Al_2O_3$ entspricht, oft Eisenoxyd und dieses wird, wenn es nicht als eine unwesentliche Beimengung betrachtet werden soll, in der Weise vorhanden sein müssen, dass mehr Magnesia vorhanden ist, als die Formel $MgO \cdot Al_2O_3$ erfordert und dass das Mehr an Magnesia mit dem Eisenoxyd zu der isomorphen und stellvertretenden Verbindung $MgO \cdot Fe_2O_3$ führen muss.

In gleicher Weise kann der Grossular, welcher wesentlich als Kalkthonerde-Silicat durch die Formel $Ca_3Al_2O_6 \cdot Si_3O_6$ ausgedrückt wird, wechselnde Mengen von Eisenoxyd enthalten, welche eine entsprechende Menge der Thonerde ersetzend bei der Berechnung mit ihr zusammen gerechnet 1 R_2O_3 auf 3 CaO ausmachen.

Andererseits können beide Species, der Spinell und Grossular auch neben der Basis RO wechselnde Mengen einer anderen solchen Basis enthalten, wie bei Spinell Eisenoxydul FeO, bei Grossular Magnesia MgO vorkommt, weil aus dem Isomorphismus der Carbonate, Silicate und anderer Verbindungen folgt, dass MgO, CaO und FeO stellvertretende Basen sind.

Was von so einfachen Verbindungen gilt, gilt auch von complicirteren, so dass, wenn z. B. bei den Feldspathen der Isomorphismus von Albit $Na_2Al_2O_4 \cdot Si_6O_{12}$ und Anorthit $CaAl_2O_4 \cdot Si_2O_4$ constatirt ist, bei Vorkommnissen von Albit untergeordnete Mengen von Kalkerde in dem Sinne bei der Berechnung zu berücksichtigen sind, dass sie als Theil des Kalkthonerde-Silicates $CaAl_2O_4 \cdot Si_2O_4$ enthalten ist und dieses als Stellvertreter neben dem Natronthonerde-Silicat im Albit vorkommt. Ebenso ist z. B. die Anwesenheit von Zinnsäure SnO_2 in Tantalit $FeO \cdot Ta_2O_5$ und Tapiolit $FeO \cdot Ta_2O_5$ nicht zur Berechnung einer Verbindung von Zinnsäure mit Eisenoxydul neben dem Tantalat (welches auch z. Th. durch das gleich formulierte Niobat ersetzt wird) zu verwenden, sondern es wird wegen des Isomorphismus der Zinnsäure und Titansäure und wegen des Isomorphismus

der Titansäure in der Form des Brookit mit Tantalit und in der Form des Rutil mit Tapiolit die vorhandene Zinnsäure als stellvertretend aufzufassen sein.

Durchgehend dient die Kenntniss des Isomorphismus dazu, solche untergeordneten Bestandtheile als isomorphe Vertreter bei der Construction der Formeln für die Species zu verwenden, sowie auch der Isomorphismus auf die richtige Verbindungsweise gewisser Stoffe führte, wie z. B. der Vanadinsäure, Beryllerde, Zirkonsäure und Yttererde.

J u r a - S y s t e m

von

Dr. Friedrich Rolle.

Ueber dem Trias-System — und der noch dem letzteren beigezählten rhätischen Gruppe, (dem feinkörnigen Keupersandstein und dem Bone-bed) — folgt in Deutschland sowie in der Schweiz, Frankreich und England die vorwaltend kalkige und bei weitem zum grössten Theile meerische Schichtenfolge des Jura-Systems. Es hat seinen Namen nach seinem mächtigen Auftreten im Jura-Gebirge in Nordwest von den Schweizer Alpen. Die Engländer unterscheiden in demselben den Lias (the layers) und den Oolith (Rogenstein). In Deutschland nimmt man drei über einander folgende Abtheilungen an, den Lias, den mittleren oder braunen Jura und den oberen oder weissen Jura.

Fast die ganze Schichtenfolge stellt in dem angegebenen Gebiet, und in ähnlicher Weise auch in den Alpen eine in der Facies mannigfach abändernde Reihe von Meeresabsätzen dar. Kalksteine, Mergel, Thone und Sandsteine wechseln vielfach ab. Sie sind fast alle entschieden unter dem Meeresspiegel in verschiedenen Tiefen gebildet, manche in der Nähe der Festlandküsten, andere entfernter aus offenem Meere. Ansehnliche Riffbauten von Korallen kommen wiederholt vor, auch Riffbauten von Seeschwämmen, die aus einer tieferen Meereszone stammen.

Dagegen erscheinen Süswasserabsätze verhältnissmässig spärlich in diesem Gebiete und bieten nur selten wohlbezeichnete Charaktere. Im Einklang hiermit erscheinen im Jura-System auch nur selten Steinkohlen-Flötze in Sandstein und Schieferthon-Absätzen eingebettet und auch diese Flötze werden nur selten ein paar Fuss mächtig.

Mit den Meeresablagerungen treten auch die Einschlüsse der damaligen Meeresbevölkerung stark in den Vordergrund und bieten hier eine erstaunliche Fülle der Formen und zwar in vielen Schichten von ausgezeichnet guter Erhaltung. Versteckter liegen die gleichzeitigen Pflanzen- und Thierarten des Festlandes und des süssten Wassers. Um ein allgemeineres Bild von ihnen zu gewinnen, muss man schon viele zerstreute Vorkommnisse zusammen fassen und manchen Fund von dürftigem Erhaltungszustand mühsam in Rechnung bringen, wenn er auch den marinen Fossilien weit nachsteht.

Die Meeres-Flora tritt im Jura nur in einzelnen Schichten in bemerkenswerther Weise hervor. Einige Fucoiden, wie *Chondrites Bollensis* KURR und *Phymatoderma granulatum* BRONGN. (*Sphaerococcites granulatus* BRONN) beide früher der Abtheilung der Florideen zugeschrieben, aber eher erloschenen *Fucoiden*-Familien angehörend, erscheinen häufig in den Schiefren des Lias (Posidonomyen-Schiefer des oberen Lias) und erfüllen namentlich bei Boll ganze Schichten mit ihrem

vielfach und meist dichotomisch zerschlitzten Laubwerk. Das sogenannte Seegras, *Zostera*, eine marine Monocotyledone erfüllt Schichten im oberen Jura (Purbeck-Gruppe).

Die Meeres-Fauna des Jura-Systems zeigt im Vergleiche zu der der Trias — namentlich aber der meist litoralen Triasablagerungen von Deutschland, England, Nordamerika — einen überraschenden Reichthum der Arten, Gattungen und Familien und enthält — in besonderen Schichten, die nach den Bedingungen der besonderen Oertlichkeit sich in spezifischer Weise gestalteten — die Vertreter verschiedener Meeresregionen und ungleich tiefer Zonen. So verkünden die Hochseefaunen viele an Ammoniten und anderen schwimmenden Cephalopoden reichen Kalksteine und Mergel, unter Anderem auch in den Alpen. Die Acephalen-Facies ist in zahlreichen Schichten des Jura entwickelt und enthält oft individuenreiche Austern- und Gryphäen-Bänke. Die Spongien-Facies erscheint namentlich im oberen Jura, wo sie z. B. an der Lochen bei Balingen in Württemberg, mächtige Kalkbänke mit mancherlei Schwamm-Gestalten dicht erfüllt. Korallenriffe mit zahlreichen Sternkorallen, Spongien, Crinoideen und Echiniden, Mollusken verschiedener Art, sind namentlich im oberen Jura häufig. Nattheim in Württemberg ist hier eine an verkieselten Resten der Korallenfacies sehr reiche Localität. Andere Meeresschichten wie die bituminösen Liasschiefer von England, Württemberg und Franken zeigen einen unerschöpflichen Reichthum an Fischen und an Skeletten mächtiger Meeres-Saurier. Ueberhaupt tritt Fülle der Formen, Menge der Individuen und trefflicher Erhaltungszustand in zahlreichen Schichten und Localitäten der Jura-Formation zugleich auf und überhäuft den Sammler mit einem Ueberfluss an paläontologischen Schätzen, wie es sich an wenig anderen Fundstätten wiederholt.

Wenig bekannt ist die Foraminiferen-Fauna und fällt nicht sonderlich in die Augen. Einen grossen Reichthum an Formen entwickeln in besonderen Riffbildungen die Spongien oder Seeschwämme, deren nähere Untersuchung aber erst den letzten Jahren angehört. Die Spongien-Kalke oder Scyphien-Kalke sind im oberen Jura — in der Mittelregion des weissen Jura — von Franken und Schwaben am mächtigsten und stellen wahre Spongien-Riffe dar, die ein paar hundert Fuss Mächtigkeit erlangen. Sie lassen sich von da durch die Schweiz und in abnehmender Mächtigkeit nach Frankreich verfolgen. Häufig sind namentlich *Scyphia reticulata* GOLDF., *Cnemidium rimulosum* GOLDF., *Tragos patella* GOLDF. u. a.

Eine ausgezeichnete Korallenbank, vorzugsweise aus Stöcken von Asträen bestehend, zeigt sich im oberen Jura (Unterregion der Oxford-Zone) von England und Norddeutschland, hier 1,3 Met. mächtig. Sie enthält namentlich *Thamnastraea concinna* GOLDF., *Isastraea helianthoides* GOLDF., *Montlivaltia*-Arten u. s. w. Die Korallen-Riffbildung des Jura in Schwaben, besonders zu Nattheim reichlich entwickelt, liegt in etwas höherem Niveau als in England (in der obersten Region der Oxford-Zone) und besteht ebenfalls vorwiegend aus Asträen. Sie führt namentlich *Isastraea helianthoides* GOLDF., mehrere *Thamnastraea*-Arten, *Macandrina Soemmeringi* GOLDF. *Thecosmia trichotoma* GOLDF. *Stylina limbata* GOLD. u. a. In beiden Horizonten sind überhaupt die Hexacorallien weitaus vorwiegend und stellen den Haupt-Bau der Riffe dar, begleitet von einigen Schwämmen, wie *Myrmecium*.

Die Echinodermen sind im Jura besonders durch Crinoideen und Echiniden vertreten. Die Crinoideen (Abtheilung der *Crinoidea articulata*) spielen in

mehreren Schichten von Lias und Jura eine wichtige Rolle mit der Gattung *Pentacrinus*. Oft sind ihre abgelösten Stielglieder reichlich abgelagert. Kelche mit einem breit ausgedehnten Busch vielfach verzweigter Arme, mittelst eines schlanken Stieles festsetzend, kommen in schöner Erhaltung in Lias von England (*Lyme Regis*) und Württemberg (im Posidonomyenschiefer von Boll u. a. O.) vor.

Stiele und kräftig getäfelte Kelche von *Apiocrinus*, Kelche frei umherkriechender Comatulinen (*Solanocrinus*) finden sich hie und da in den Korallenriffen des oberen Jura, mit den Armen versehene Comateln auch im lithographischen Kalkschiefer von Solenhofen in Bayern. Noch häufiger sind in letzterem Lager die den Comateln ähnlichen, aber in Einzelheiten des Baues weit abweichenden Saccocomen. Die Echiniden treten mit Arten von *Cidaris*, *Hemicidaris*, *Diadema* häufig auf, namentlich in den Riffbildungen. Neben den rein radiären Echiniden stellen sich auch vom mittleren Jura an die symmetrischen Formen ein und gewinnen mit *Nucleolites*, *Clypeus* u. s. w. bald an Häufigkeit und Artenzahl.

Im oberen Jura (Streitberg, Nattheim) verkündigen sich auch zum ersten Male die Holothurien durch kleine ankerförmige Häkchen, wie sie bei den lebenden *Synapta*-Arten in der äusseren Haut befestigt erscheinen (*Synapta Sieboldi* MÜNST.).

Fast alle marinen Kalke und viele Mergel des Jura sind reich an Brachiopoden. Vor allen glänzen durch Artenreichthum die Gattungen *Terebratulina* und *Rhynchonella*. Die Spongiten- und die Korallenkalke sind durch das Vorkommen einiger anderen Brachiopoden ausgezeichnet, von denen *Terebratulina substriata* SCHLOTH., *Megerlea pectunculus* und *Terebratella loricata* genannt zu werden verdienen. Die im paläozoischen System so artenreich vertretene Gattung *Spirifer* erscheint in mehreren Arten noch in den Kalken und Mergeln des Lias und erlischt bald darüber.

Unter den zweimuskelligen Acephalen treten Trigonien und Pholadomyen sehr hervor. Für die jurassische Epoche allein bezeichnend ist das Auftreten eines Diceraten-Horizontes im oberen Jura des französischen und Schweizer Gebietes, in welchem *Diceras* den Hauptbetrag der Gesteinsbildung liefert. Er fällt an die Grenze der Oxford- und Kimmeridge-Zone — oder in das Niveau des Nattheimer Korallenkalkes. Er ist angefüllt von zahllosen Gehäusen von *Diceras arietinum* LAM.; Austern mit Gryphäen und Exogyren erscheinen zahlreich in manchen Schichten abgelagert, so namentlich in überraschender Häufigkeit der Individuen *Gryphaea arcuata* LAM. in gewissen Kalkbänken des unteren Lias von Deutschland, Frankreich und England.

Von den zahlreichen Gasteropoden des Jura-Systems sind Nerineen und Strombiden als neue Erscheinung zu nennen, sie treten besonders in gewissen Regionen des oberen Jura in den Vordergrund. Canalmündige Seeschnecken (Siphonostomen, Canaliferen) treten überhaupt mit dem Jura zum ersten Male in sicheren Formen auf und nehmen von da an rasch zu. *Pteroceras* steht von ihnen nach Häufigkeit und Grösse des Gehäuses im Vordergrund. *Pt. Oceani* BROGN. ist häufig im oberen Jura. (Kimmeridge-Stufe.)

Ammoniten erscheinen von der untersten Lias-Zone an in einer Anzahl von Arten, in Deutschland zuerst mit den Pylonoten (*Ammonites planorbis* Sow.) und den gekielten und gerippten Arieten (*Am. Bucklandi* Sow. u. a.). Ihnen gesellen sich auch bald die ersten Belemniten zu und beide Ordnungen erhalten sich von da an in überraschender Fülle der Arten. Von einem Horizont zum anderen treten gewöhnlich neue Arten hinzu und bevölkern einzelne Schichten in grosser Zahl der Individuen. Ammoniten und Belemniten überragen überhaupt an Menge

der Arten und Individuen mehr oder minder alle übrigen Meeresmollusken ihrer Periode. Mit ihnen, aber spärlicher vertreten, erscheinen gewöhnlich einige *Nautilus*-Arten. Von Dibranchiaten mit breiter Rückenschulpe und Tintenbeutel — und zum Theil auch an den Armen mit Krallen bewaffnet — erscheinen eine Reihe von Gattungen. Ihre Reste sind aber gewöhnlich nur in besonderen schiefrigen oder plattenförmigen Schichten wohlhalten (Roll, Solenhofen).

Die Crustaceen, am reichlichsten zu Solenhofen eingeschlossen, bieten besonders langschwänzige Krebse (*Decapoda macroura*) aber auch schon Formen, die sich zu den Krabben hinneigen, wie die *Prosopeon*-Arten (*Decapoda anomura*).

Wir wenden uns zu den Fischen der jurassischen Meeresfauna. Die Knorpelfische sind noch reichlich vertreten durch zerstreute Zähne und Flossenstacheln von Haien (Hybodonten), Chimäroiden und Cestracienten (*Acrodus* und *Strophodus*). Rochen in fast vollständig erhaltenen Exemplaren kennt man aus den jurassischen Kalkschiefern von Solenhofen und Cirin. *Thaumas alifer* MÜNST. aus ersterem Fundort verknüpft die Rochen mit den Haien, besonders *Squatina*.

Eckschuppige Ganoiden sind reichlich im Jura vertreten, namentlich in schiefrigen oder plattenförmigen Gesteinen oft in vollständigen Skeletten erhalten. Sie setzen die in den älteren Formationen eröffneten Reihen der Eckschupper zum Theil deutlich fort, wobei die Verknöcherung der Wirbelsäule im Fortschreiten ist. Homocerke Ganoiden mit gleichlappiger Schwanzbildung erscheinen zuerst im Lias und Jura. So folgen den heterocerken Platsomen des permischen Systems als nächste Verwandte im Jura-System die homocerken Pycnodonten.

Von gepanzerten Ganoiden erscheint — als einziger Fund im ganzen Jura-System — ein Stör, *Chondrosteus*, im unteren Lias von England und deutet an, dass der Zusammenhang zwischen den Panzerganoiden des devonischen Systems und den Stören der Tertiär-Formation und der heutigen Fluss-Fauna nur durch die Bedingungen der geologischen Erhaltung und also nur scheinbar unterbrochen ist, mit vereinzelt Funden aber allmählig und abschlagsweise noch ans Licht treten wird. Dazwischen fällt hier der Uebergang aus der Meeres- in die Fluss-Fauna.

Während sich die heterocerken Eckschupper vom Lias an in homocerke Formen umsetzen, geht von den Rundschuppern (*Ganoides cycliferi*) der heute herrschende Stamm der Knochenfische (*Teleostei*) aus. Mittelformen im Lias und Jura verknüpfen rundschuppige Ganoiden mit rundschuppigen Teleostiern. Dahin gehören namentlich die im Schiefer des mittleren Lias schon häufigen, namentlich aber die Kalkplatten im oberen Jura von Solenhofen zahlreich bedeckenden *Leptolepis*-Arten, kleine den Häringen ähnliche Seefische mit gleichlappiger Schwanzbildung, wohlverknöcherten Wirbeln und kleinen rundlichen Schuppen, die nur noch eine dünne Decke des für die Ganoiden bezeichnenden Schmelzes tragen. Dies sind wahrscheinlich die ältesten echten Knochenfische, an die sich unmittelbar die Häringe oder Clupeiden anschließen.

Die Reptilienfauna des jurassischen Meeres bestand aus zahlreichen, zum Theil bedeutende Grösse erreichenden Crocodiliern und Enaliosauriern, erstere durch freie, letztere durch flossenförmig verwachsene Zehen bezeichnet, beide mit biconcaven oder amphicoelen Wirbeln versehen.

Teleosaurier (*Crocodili amphicoeli*) mit langer schmaler Gavial-Schnauze sind durch mehrere Gattungen, wie *Mystriosaurus*, *Teleosaurus* u. s. w. vertreten und stehen abgesehen von der biconcaven Bildung der Wirbelkörper den heutigen Crocodilen, namentlich aber den langschnauzigen Gavialen Süd-Asiens,

schon sehr nahe, waren auch gleich ihnen mit dicken viereckigen Knochen-schildern bepanzert. Vermuthlich waren sie auch zum Betreten des Festlandes geschickt, wo sie wenigstens ihre Eier abgelegt haben mögen.

Weit abweichend von allen heute lebend vertretenen Reptilien-Ordnungen waren die Enaliosaurier oder flossenfüssigen Meeressaurier der Jura-Epoche, die schon in der Trias mit den nahe verwandten Nothosauren eröffneten. Sie zerfallen in kurzhalssige oder Ichthyosauriden und langhalssige oder Plesiosauriden. Beide sind ausschliessliche Meeresbewohner, die aber wie die Wale des heutigen Meeres Luft athmeten und mit platten Flossenfüssen ausgestattet waren, indem Fusswurzel und Zehen durch ein vielzähliges Tafelwerk von kleinen rundlichen Knochen vertreten erscheinen. Ihre Haut war allem Anscheine nach nackt, wenigstens haben auch die am besten erhaltenen Funde keine Spur von Knochenplatten oder Schuppen geliefert.

Die langhalssigen kurzköpfigen Plesiosauren, unmittelbar an die Nothosauren der Trias anschliessend, eröffnen im Lias, wo sie drei Meter (nach einzelnen Bruchstücken zu schliessen vielleicht selbst das doppelte) an Länge erreichten. Sie erloschen in der oberen Kreide.

Neben den schlanken schwanenhalsigen Plesiosauren lebten in den Meeren des Lias die kurzhalsigen und langschnauzigen Ichthyosauren, die mehr die gedrungene Gestalt der Delphine besaßen und 6—10 Meter Länge oder noch etwas darüber erreichten. Sie beginnen spärlich in der Trias, liefern stattliche Skelette im unteren Lias von England, sowie im mittleren Lias von Franken und Schwaben und werden dann spärlicher. Im oberen Jura von Solenhofen kennt man noch einen *Ichthyosaurus*, die letzten sollen in der Kreideformation erlöschen.

Während alle Enaliosaurier der europäischen Formationen durch ein kräftiges Gebiss, dessen kegelförmige in Alveolen eingekeilte Zähne mit denen der Crocodile wetteifern, ausgezeichnet sind, liefert *Sauranodon natans* MARSH aus dem oberen Jura der Rocky mountains das bis jetzt einzige Beispiel eines zahnlosen Ichthyosauriden. Der wahre *Ichthyosaurus* ist in Amerika noch nicht nachgewiesen.

Als weiteres Beispiel von der Mannigfaltigkeit der Reptilien-Formen im Meer der Jura-Epoche führen wir noch *Pliosaurus* aus dem oberen Jura (Kimmeridge-Zone) von England auf. Es ist ein kurzhalsiger Saurier von der Halsbildung des *Ichthyosaurus*, aber in allen übrigen anatomischen Charakteren mit *Plesiosaurus* eng verwandt, also ein Plesiosaure, der die Gestalt der Ichthyosauren imitirt. Er soll 40 Fuss (13 Meter) Länge erreicht haben.

Schliesslich erwähnen wir noch das erste spärliche Auftreten der Meeres-schildkröten im oberen Jura. Kein näherer Vorfahre von ihnen ist bekannt, aber einige Anomodonten älterer Ablagerungen ergeben eine gewisse Aehnlichkeit in Schädelgestalt und Gebiss, welche wenigstens vermuthen lässt, Schildkröten und Anomodonten möchten verwandte Ausläufer aus gleicher Wurzel sein.

Seesäugethiere aus den Gewässern der Jura-Formation kennt man noch nicht mit Sicherheit, wiewohl man im oberen Jura von England eine Andeutung eines solchen gefunden zu haben vermeint.

Die Flora und Fauna des Festlandes und des süßen Wassers während der Jura-Epoche kennt man nur aus wenigen Zonen der Schichtenfolge, die zudem auch nur in geringerer örtlicher Ausdehnung aufzutreten pflegen. Dazu kommen hie und da auch in Meeres-Absätzen eingeschwemmte Individuen von Festland-bewohnern.

Für die Festland-Flora ergibt sich aus der Vergleichung der getrennten Funde schon zur Genüge, dass im Verlaufe der rhätischen Schichtengruppe (oder der Oberregion des Keupers) während der ganzen Jura-Epoche und selbst noch in der zur unteren Kreideformation gezählten Wealden-Gruppe verhältnissmässig nur geringe Umgestaltungen des Pflanzenreiches vor sich gingen. Wollte man die Land-Flora allein zum Ausgangspunkte nehmen, so müsste man jene drei Schichtenfolgen als ein einziges System zusammenfassen.

In der Land-Flora herrschen durch das ganze Jura-System Cycadeen und Coniferen und bildeten offenbar — wie schon in der Trias-Epoche — vorherrschend die Waldungen der Festland-Gebiete, namentlich in niederen Küstenstrecken. In ihrem Schatten wuchsen noch einige baumartige Farnen und ein paar grosse Equiseten.

Nur selten und in sehr örtlicher Ausdehnung haben sich Hölzer von Coniferen, Cycadeen und Farnen zu Steinkohlenflötzen aufgehäuft. In einem Theile der Ostalpen erscheinen statt der gewöhnlichen Meeres-Schichten des Lias, wie des rothen an Ammoniten reichen Kalkes von Adneth, thonigsandige Absätze, namentlich Schieferthon, Mergel und Sandstein mit zahlreichen Pflanzen-Resten und mit zum Theil mächtigen Flötzen von Steinkohle. Es sind offenbare Süswassergebilde, hie und da mit kalkigen Meeres-Schichten wechsellagernd. Diese Kohlenbildung erscheint in der nördlichen Kalkzone der Ostalpen und deutet den Rand des damals in Nord vorliegenden böhmischen Festlandes an. Sie fällt in den unteren Lias, die Wiener Geologen bezeichnen sie als Grestener Schichten. Die Flora steht derjenigen der rhätischen Schichtenzone sehr nahe und begreift Equiseten, Farnen, Cycadeen (*Zamites*, *Pterophyllum* u. s. w.) und Coniferen.

Eine ähnliche Kohlenbildung enthält der untere Lias von Fünfkirchen im südwestlichen Ungarn. Es erscheinen hier, zwischen Sandstein, Schieferthon und Kohlschiefer eingeschaltet, 25 verschiedene Kohlenflötze mit einer gesammten Mächtigkeit von 26 Meter. Es sind die Grestener Schichten der Ostalpen, aber mit viel mächtigerem Kohlen-Absatz. Die begleitende Fossilflora ist wesentlich die gleiche.

In ähnlicher Weise muss zur Zeit des mittleren Jura in Yorkshire und Schottland die marine Ablagerung vorübergehend und örtlich durch eine Erhebung unterbrochen gewesen sein. Das gehobene Gebiet wurde zu flachem Festland und bedeckte sich mit einer Sumpf-Vegetation, deren Holzproduktion bis zur Kohlenflötz-Bildung anwuchs. Jetzt erscheint die Land- und Süswasserformation zwischen Meeresschichten eingeschlossen. In Yorkshire folgen sich zwei solcher Süswasserbildungen, jede ein paar Hundert Fuss mächtig und zwischen beiden liegt eine marine Kalkschicht mit *Ammonites Humphriesianus* Sow. und *Belemnites giganteus*, Sow. Die Kohlenflötze erreichen in Yorkshire bis 42 Centim., zu Brora in Sutherlandshire (an der Nord-Ost-Küste von Schottland) bis zu 1,3 Meter Mächtigkeit. Die in dieser kohlenführenden Süswasserbildung des 'mittleren Jura' auftretende Flora enthält Equiseten, zahlreiche Farnen (*Neuropteris*, *Sphenopteris*, *Taeniopteris*, *Hymenophyllites*) zahlreiche Cycadeen (*Zamites*, *Otozamites*, *Podozamites*, *Pterophyllum*), zahlreiche Coniferen (unter anderem *Gingko*-Arten) und einige Monocotyledonen.

Auch aus Sibirien kennt man aus jurassischen Schichten eine ähnliche Festlandflora, die noch auf allgemeines tropisches Klima der damaligen Erdoberfläche deutet.

Eine wohlbezeichnete Süswasser- und Festlandablagerung, hie und da mit

brackischen und mit meerischen Zwischenschichten wechsellagernd, ist auch die Purbeck-Zone in England und in Norddeutschland, in welchem letzteren Gebiete aber brackische Absätze vorwalten. Diese Zone folgt über den Meeresabsätzen der oberen Jura-Schichten als Ablagerung auf einem zu Ende der Jura-Epoche und zu Anfang der Kreide-Epoche mehrfach auf- und abschwankenden flachen und von Flüssen zeitweise ausgestülten Strand- und Sumpf-Gebiete oder einem sogen. Aestuarium. Gleichzeitig setzten im übrigen Meeresgebiete die Absätze von der oberen Jura-Zone zur unteren marinen Kreidezone fort und ergeben die synchronistischen Aequivalente der in Süd-England und Nord-Deutschland verbreiteten limnischen und brackischen — oder fluviomarinen — Bildungen.

Besonders interessant sind die in der unteren Region der Purbeck-Formation auf der Halbinsel Purbeck und der Insel Portland in Dorsetshire auftretenden Festland-Schichten mit versteinerten Waldungen. Es sind zwischen Süßwasserkalken eingeschaltete Zwischenlager von dunkelbrauner oder schwarzer Dammerde mit verkieselten, zum Theil noch mit den Wurzeln festsitzenden, zum Theil umgebrochenen Baumstämmen, welche ein getreues Bild einer an Ort und Stelle ihres Wachstums verschütteten Waldvegetation gewähren. Diese Schichten heißen *Dirt-Beds*, (Erdschichten, Kothschichten, Humusboden). Alle Stämme sind verkieselt, die meisten kommen von Coniferen und diese sind nahe über dem Wurzelstock abgebrochen. Seltener sind Cycadeen-Stämme, sogen. Mantellien oder Cycadoideen). Man unterscheidet bei ihnen zwei Arten *Zamites megaphyllus* BUCKL. (*Mantellia nidiformis* BROGN.), und *Zamites microphyllus* BUCKL.

Die Coniferen-Stämme, theils aufrecht und wurzelnd, theils abgebrochen und niederliegend, erscheinen bis 0,6 oder 1 Meter (2 oder 3 Fuss) dick. Die weit seltneren Cycadeen-Stämme sind bis 32 Centim. dick, 22—25 Centim. hoch. (Die Steinbrucharbeiter nennen sie nach ihrer breiten rundlichen Gestalt »Krähennester«).

Man kennt auf der Insel Portland drei oder vier solcher *dirt beds*. Das liegende ist hier der marine Portland-Kalk (Kimmeridge-Zone). Darauf folgt 2,5 Meter mächtig ein Süßwasserkalk mit Süßwasserconchylien und Ostrakoden. Darüber das Haupt-*dirtbed*. Es ist 32 bis 48 Centim. dick und besteht aus dunkelbrauner oder schwarzer Humuserde mit erdigem Lignit, Geröll und verkieselten Nadelholzstämmen. Andere *dirtbeds* führen auch Cycadeen-Strünke. Diese *dirtbeds* entsprechen einer vorübergehenden mehrmaligen Trockenlegung eines Theiles der fluviomarinen Ablagerungen, die wohl einer Delta-Bildung am Meeresstrande eines ausgedehnten Festlandes angehörten. Die Bedingungen zur Dammerde-Bildung und Bewaldung waren hier gegeben, aber zu einer Morastbildung mit Torf- und Holz-Ansammlung kam es nicht.

Die Fauna der Land- und Süßwasser-Mollusken der Jura-Epoche kennt man aus den älteren Absätzen nur spärlich. Die Süßwasser-Ablagerungen des mittleren Jura von Schottland (Brora) führen Süßwasser-Acephalen (*Cyrena* und *Cyclas*) und Süßwasser-Gasteropoden (*Paludina*). Aehnlich, aber weit reicher an Süßwasserconchylien ist die Fauna der Purbeck-Zone im südlichen England. Sie enthält von Acephalen die Gattungen *Cyrena*, *Cyclas*, *Unio*, von Gasteropoden sind *Paludina*, *Valvata*, *Limneus*, *Physa*, *Planorbis* vertreten. Brackisch ist *Melania*. Man bemerkt darunter schon luftathmende Süßwasserschnecken. Aber Landschnecken fehlen noch unter den bisherigen Funden des Jura-Systems.

Land- und Süßwasser bewohnende Insecten finden sich in einigen wenigen Ablagerungen des Jura-Systems, z. B. im unteren Liasmergel der Schambelen

bei Müllingen im Aargau; Käfer, Heuschrecken, Schaben, Baumwanzen, Libellen u. s. w. kennt man schon in zahlreichen Arten, was alles nach dem bereits in der Steinkohlenformation ziemlich reichlichen Hervortreten der Insekten nicht mehr auffällt. Ausgezeichnet durch Häufigkeit und zum Theil durch die vortreffliche Erhaltung der feinen Vernetzung des Adergeflechtes der Flügel sind die grossen Libellen des lithographischen Kalkschiefers von Solenhofen in Bayern, in dessen meerischem Absatz sie gelegentlich eingestreut erscheinen.

Von den Süsswasserfischen der Jura-Epoche ist wenig bekannt. Es mögen meist eckschuppige Ganoiden gewesen sein, wie u. a. *Lepidotus* in den Süsswasserschichten der Purbeck-Zone vorkommt.

Von Amphibien weiss man hier nichts. Die Labyrinthodonten und die übrigen Batrachier der paläozoischen und der triassischen Zeiten scheinen wie weggeblasen. Ihre Nachkommenschaft mag im jurassischen Zeitalter in anderen Festlandgebieten als jenen, von welchen uns Fossilien erhalten sind, gelebt haben. Sie lassen hier eine grosse Lücke, werden aber wohl im Lauf der Zeit auch noch hie oder da fossil nachgewiesen werden.

Dagegen scheinen die Reptilien in der Jura-Epoche, wie im Meere so auch auf dem Festlande durch Zahl der Arten, Grösse der Individuen und räuberische Ausstattung die unbestrittene Hegemonie behauptet zu haben.

Mächtige Dinosaurier — durch Aushöhlung der grossen Gliedmaassenknochen — und durch kräftigen Bau des Kreuzbeins (*sacrum*) und des Beckens — das Landleben verkündend, hausten auf dem bewaldeten Festland und vielleicht namentlich auch in den Morästen der Meeresküsten. Manche scheinen gelegentlich aufrechten Gang angenommen zu haben.

Scelidosaurus aus dem unteren Lias von Charmouth (Dorsetshire) ist der älteste eigentliche Dinosaurier, ein pflanzenfressender Landbewohner mit breiten, an den Rändern gezähnelten Zähnen. *Megalosaurus*, ein grosser fleischfressender Dinosaurier, erscheint im mittleren Jura, u. a. zu Stonesfield und seine Reste finden sich noch häufig in den Purbeck- und Wealden-Schichten von Süd-England.

Hüpfende fleischfressende Dinosaurier, deren lange Hinterbeine bei der Sprungbewegung — ähnlich wie bei den Känguru's von Australien — durch einen kräftig gebauten Schwanz unterstützt wurden, waren die Compsognathen. Ein fast vollständiges Skelett hat sich im Kalkschiefer des oberen Jura von Solenhofen gefunden. Ein reichliches Contingent seltsamer, zum Theil in riesenhafter Grösse auftretender Dinosaurier und zwar wieder sowohl Pflanzenfresser wie Fleischfresser lieferten die fluviomarinen Lager (*estuary deposits*) des oberen Jura von Colorado und Wyoming, die auch schon der Wealden-Zone zugezählt wurden. Unter ihnen ragt durch riesenhafte Grösse *Atlantosaurus immanis* MARSH hervor, man schreibt ihm mehr als 26 Meter (80 Fuss) Länge zu. Es war die grösste aller bisher bekannt gewordenen Reptilien-Arten und ein Pflanzenfresser, nach MARSH von plantigradem Fussbau (Familie der Sauropoden). *Morosaurus grandis* MARSH, aus Wyoming, ebenfalls ein plantigrader Herbivore, ist nach einem fast vollständigen Skelett bekannt. Andere Dinosaurier aus dem oberen Jura der Rocky mountains waren Fleischfresser, unter ihnen *Nanosaurus*, ein Thier von der Grösse einer Katze und verwandt mit dem *Compsognathus* aus dem oberen Jura von Solenhofen.

Fliegende Saurier, Pterosaurier der Gattungen *Dimorphodon*, *Rhamphorhynchus*, *Pterodactylus*, u. s. w. belebten vom Lias an die Atmosphäre und erloschen mit der oberen Kreide. Sie waren Raubthiere und mögen auf Insekten, kleine

Wirbelthiere, Sauriereier u. dgl. Jagd gemacht haben. Bei diesen Flugsauriern war der zur ganzen Rumpflänge ausgestreckte, äusserste Finger der Vorderfüsse der Hauptträger des Flugvermögens und spannte die Flughaut jederseits des Körpers aus. Manches in ihrem Bau zeigt Analogie mit Vögeln, namentlich waren ihre meisten Knochen pneumatisch, d. h. hohl und mit dem Athemorgan durch eigene Canälchen verbunden.

Ausserdem bewohnten das Festland auch Süsswasser-Schildkröten. Man kennt deren aus dem oberen Jura von Solenhofen, Cirin, Solothurn u. a. O. auch andere aus der Purbeck-Zone von England.

Dem oberen Jura von Solenhofen gehört der erste sichere Fund von Vögeln an, die sicherlich von Reptilien — vielleicht mit den Dinosauriern und den Pterosauriern aus gemeinsamer Wurzel — sich abzweigten. Aus der Trias hat man noch keine sichere Kunde vom Dasein der Vögel, wenn auch hier schon drei- und vierzehige Fussspuren vorliegen, die mit solchen von manchen Vögeln eine auffallende Aehnlichkeit zeigen. Sichere Reste von Vögeln in ein paar fast vollständigen Skeletten hat der lithographische Kalkstein von Solenhofen geliefert. *Archaeopteryx lithographica* MEY., *A. macrurus* OWEN, ist ein kleiner, ächter Flugvogel von mässiger Grösse. Aber merkwürdige Charakterzüge entfernen ihn noch weit vom heute herrschenden Typus der Vögel und geben einen deutlichen Fingerzeig von seiner Abkunft aus der Reptilienwelt eines entlegeneren Zeitalters. Die bezahnten Kiefern und der langgestreckte vielgliedrige Eidechschwanz des *Archaeopteryx* weisen deutlich genug auf entfernte Verwandtschaft mit den Pterodactylen und auf Abstammung von irgend einer älteren Saurier-Familie zurück, vielleicht von jener Gesellschaft, die im Trias-Sandstein von Connecticut ihre Fusstapfen als entsprechendes Wahrzeichen zurückliess.

Zahlreiche kleine Säugethiere müssen in der Jura-Epoche — wie schon im Keuper — das Festland bewohnt haben, ihre Reste deuten mehr oder minder bestimmt auf Beutelthiere, *Marsupialia*. Ihr Gebiss ist meist insectivorer Art, doch kennt man neuerdings auch solche von anderem Gebiss-Typus.

Wir betrachten zuerst die Säugethier-Reste von Stonesfield bei Oxford. Sie finden sich in einem ebenplattigen Kalkschiefer, dem Stonesfield-slate, zusammen mit Cycadeen- und Farnwedeln, Insecten, Pterodactylen und *Megalosaurus*-Resten. Er liegt über der Walkererde (*Fullers earth*) und bildet die untere Region des Bath-Ooliths (*great oolithe*). In der unteren Region dieses Kalkschiefers kommen die Säugethierreste vor. Man kennt eine Anzahl von Unterkiefern mit Zähnen, andere Skelett-Theile fehlen. Hier fanden sich besonders *Amphitherium Prevosti* OWEN, *Amphilestes Broderipi* OWEN und *Phascalotherium Bucklandi* OWEN.

Diese Unterkiefer mit Zähnen entsprechen mehr oder minder nahe denen von heute in Australien lebenden insectenfressenden Beutelthieren u. a. der Gattung *Myrmecobius*. Es zeigen sich aber auch manche auffallende Abweichungen. So führt der Unterkiefer von *Amphitherium Prevosti* jederseits 16 Zähne (was für Ober- und Unterkiefer zusammen auf 64 Zähne schliessen lassen könnte) — jedenfalls eine bei einem landbewohnenden Säugethier sonst unerhörte Zahl der Zähne.

Ein ganz anderer Typus taucht mit der Gattung *Stereognathus* auf. Man kennt ein Unterkiefer-Bruchstück mit drei Molaren, ebenfalls aus dem Stonesfield-slate. Die Krone der Backenzähne ist quadratisch und sechshöckerig, sie deutet auf ein Säugethier von herbivorer oder omnivorer Lebensweise, vielleicht ein Huftier. Mehr ist zur Zeit noch nicht daraus zu entnehmen.

Vom Stonesfield-slate an ist im Jura-System wieder eine grosse Lücke der Säugethier-Fauna bis zu der fluviomarinen Purbeck-Zone, die dann aber wiederum eine reichliche Zahl von bezähnten Säugethier-Unterkiefern geliefert hat. Die Fundstätte ist eine nur wenige Zoll mächtige Lage. Die Mittelregion der Purbeck-Zone eröffnet mit einer Schieferthon-Schichte mit Resten von *Zostera*. Darüber folgen abwechselnde Brackwasser- und Meeres-Absätze. Aus dieser mittleren Purbeck-Zone stammen die Säugethier-Funde.

Spalacotherium tricuspides OWEN zeigt einen Unterkiefer mit Zähnen von insectivorem Charakter, ähnlich wie *Amphitherium*.

Triconodon mordax OWEN ebenfalls aus dem Purbeck-Kalk ist schon mehr von zoophager Art, schliesst sich im Uebrigen näher an *Phascolotherium* an.

Noch weiter weicht *Plagiaulax Becklesi* FALC. ab. Man kennt den Unterkiefer mit 6 Backenzähnen (2 Molaren und 4 Prämolaren), davor steht ein mächtig entwickelter (falscher) Eckzahn. Dies Gebiss ist entschieden carnivorer Art und deutet auf ein fleischfressendes Beutelhier, ähnlich dem heute in Australien lebenden Wombat. (*Phascolomys*).

Reste eines kleinen Beutelhieres, *Dryolestes montanus* MARSH, hat auch der obere Jura (*estuary deposits*) der Rocky mountains in Nord-Amerika geliefert.

Der auf den ersten Anschein seltsame Umstand, dass von den Beutelhieren der Trias und des Jura nur Unterkiefer mit Zähnen gefunden wurden, entspricht offenbar nur gelegentlichen, an sich unerheblichen Erhaltungsbedingungen. Der Unterkiefer ist ein verhältnissmässig fester Knochen und löst sich von einer im Wasser schwimmenden und verwesenden Thierleiche leicht ab. Er gelangt für sich, während der Cadaver weiter treiben mag, auf den Grund der Gewässer und wird hier von Schlammabsätzen eingeschlossen. So erklärt es sich schon zur Genüge, dass vom *Dromatherium* des Keupers an bis zur Purbeck-Zone hinauf — von verhältnissmässig einer grossen Anzahl von Beutelhier-Arten — bis jetzt blos Unterkiefer gefunden wurden und alle übrigen Körpertheile derselben uns verborgen geblieben sind.

Noch ist HÄCKEL'S Vermuthung zu erwähnen, ein Theil der aus Keuper und Jura bekannt gewordenen Säugethiergebisse könnten auch von bezähnten Monotremen-Formen herrühren und von diesen erst die Marsupialien sich abzweigt haben.

K i e s e

von

Professor Dr. Kenngott.

Wie bereits im Artikel »Glanze« pag. 67 bemerkt wurde, sind die Kiese als eine besondere Gruppe metallisch aussehender Minerale neben den Glanzen unterschieden worden, welche entweder Schwefelverbindungen gewisser Metalle darstellen, oder denen analoge Verbindungen des Arsen und Antimon mit diesen Metallen angereicht wurden, insofern sie in gewissen allgemeinen, die Kiese charakterisirenden Eigenschaften übereinstimmen. Die Kiese wurden auch ähnlich den Glanzen nach einer wichtigen Species, dem Pyrit FeS₂, Pyrite oder Pyritoide genannt. Die Kiese zeigen ausser weissen, grauen bis schwarzen Farben gelbe, braune und rothe, sie sind spröde bis wenig milde und haben die Härte gewöhnlich über 3,5 bis 6,0, in seltenen Fällen auch darüber und die

charakteristischen Metalle in der Gruppe der Kiese sind Eisen, Nickel, Kobalt und Kupfer. Bis jetzt sind über 40 Species bekannt, von denen die wichtigsten nachfolgende sind:

1. Der Pyrit (nach dem griechischen Namen »pyrites«) oder Schwefelkies (weil er zur Darstellung von Schwefel und Schwefelsäure benützt wird) oder Gelbeisenkies (als ein gelber Eisenkies), das am häufigsten vorkommende Mineral unter den sogen. Kiesen. Er krystallisiert tesseral und die Krystalle
(Min. 88—90.)

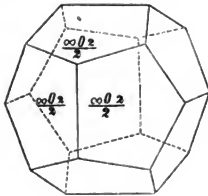


Fig. 1.

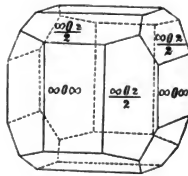


Fig. 2.





Fig. 3.

zeigen am ausgezeichneten die parallelfächige Hemiedrie des tesseralen Systems, wenn an ihnen die bezüglichen Hemieder, die Dyakishexaeder $\frac{\infty 0n}{2}$ und Trapezikositetraeder $\frac{mOn}{2}$ ausgebildet sind und finden sich sowohl aufgewachsen als auch eingewachsen. Am häufigsten findet sich für sich allein das Hexaeder und das Dyakishexaeder $\frac{\infty 02}{2}$ (Fig. 1) (nach dem Vorkommen am Pyrit Pyritoeder genannt), dessen Hauptkantenwinkel = $126^\circ 52' 12''$ und dessen Nebenkantenwinkel = $113^\circ 34' 41''$ sind, oder es sind diese beiden Gestalten mit einander combinirt (Fig. 2). Auch finden sich am Hexaeder und in Combinationen überhaupt noch andere Dyakishexaeder, deren über 20 verschiedene beobachtet wurden. Seltener findet sich für sich allein das Oktaeder (z. B. am St. Gotthard) oder das Rhombendodekaeder (z. B. bei Freiberg in Sachsen), sowie in Combination mit anderen Gestalten. Häufig finden sich in Combinationen die Trapezikositetraeder $\frac{mOn}{2}$, deren auch über 20 bekannt sind und unter denen am häufigsten die Hemieder von $3O\frac{1}{2}$ und $4O2$ vorkommen. Auch wurden verschiedene Deltoidikositetraeder mOn und Triakisoktaeder mO beobachtet und die Combinationen der zahlreichen einfachen Gestalten (etwa 70) sind bisweilen sehr flächenreich. Ausser einzelnen Krystallen kommen auch Zwillinge vor, so Durchkreuzungszwillinge nach O bei Hexaedern, wie bei Fluorit (Fig. auf pag. 432 des ersten Bandes) oder Durchkreuzungszwillinge mit parallelen Achsen, die bei Ausbildung der Dyakishexaeder $\frac{\infty 02}{2}$ durch rechtwinklige Kreuzung der Hauptkanten beider Individuen erkenntlich sind (beispielsweise die im Keupermergel von Vlotho bei preuss. Minden, von Elba, von Traversella in Piemont, von Shohary in New-York).

Die Hexaederflächen sind häufig gestreift (Fig. 3), parallel den Combinationenkanten mit $\frac{\infty 0n}{2}$, die Flächen von $\frac{\infty 02}{2}$ parallel den Combinationenkanten mit dem Hexaeder (Fig. 4) oder parallel Höhenlinien der Pentagone.

Die Grösse der Krystalle wechselt sehr, sie finden sich von etwa 20 Centim. Durchmesser an bis zu sehr kleinen, sind aufgewachsen, eingewachsen oder verwachsen, bilden durch Gruppierung kugelförmige, nierenförmige, traubige bis knollige Gestalten mit stenglicher bis fasriger radialer Absonderung; bisweilen sind auch einzelne Krystalle, wie Hexaeder für sich oder Combinationen desselben mit dem Oktaeder einseitig bis zu nadelförmigen Krystallen ausgebildet.



(Min. 91.) Fig. 4.

Häufig ist der Pyrit krystallinisch-körnig, derb und eingesprengt und bildet auch das Versteinerungsmittel von Organismen, z. B. Ammoniten und Holz. Er ist unvollkommen spaltbar parallel den Hexaederflächen, hat muschligen bis unebenen Bruch, ist speisgelb (gräulichgelb), im Gegensatz zum Markasit mehr gelb als grau, daher auch Gelbeisenkies genannt, zuweilen fast goldgelb, läuft oft roth bis braun, selten bunt an, ist metallisch glänzend, undurchsichtig, hat bräunlichschwarzen Strich, ist spröde, hat $H. = 6,0-6,5$ und spec. Gew. $= 4,9-5,2$ und ist thermoelektrisch.

Als Eisenkies nach der Formel FeS_2 zusammengesetzt enthält er $46,7\%$ Eisen und $53,3\%$ Schwefel. Unter den etwaigen Beimengungen ist besonders Gold zu erwähnen, wie z. B. in Pyrit von Aedelfors in Schweden, Beresowsk in Sibirien, Marmato in Neugranada und in mexikanischem. V. d. L. ist er ziemlich leicht zu einem schwarzen magnetischen Korne schmelzbar, wobei er auf der Kohle in der Oxydationsflamme behandelt eine blauliche Flamme durch Verbrennen des Schwefels zeigt und Geruch nach schwefliger Säure entwickelt. Beim Erhitzen im Kolben bildet sich schweflige Säure und Schwefel und die Probe wird magnetisch. In Salpetersäure ist er löslich und Schwefel wird ausgeschieden, in Chlorwasserstoffsäure wird er fast gar nicht angegriffen.

Er erleidet oft eine durch die rothe und braune Anlauffarbe angezeigte Veränderung, sich durch Austreten des Schwefels und Aufnahme von Sauerstoff in Hämatit und von Wasser in Pyrrhosiderit oder Limonit umwandelnd, daher Pseudokrystalle dieser nach Pyrit bildend; weniger häufig vitriolescirt er und zerfällt. Durch langsames und vorsichtiges Erhitzen von Krystallen, wie in einem Sandbade wird der ganze Schwefel ausgetrieben und diese in Eisenoxyd umgewandelt.

Der Pyrit ist ein sehr häufig vorkommendes Mineral und bildet oft reichlich eingewachsene Krystalle in verschiedenen Gesteinsarten, wie in Thonschiefer, Schieferthon, Mergel, Talkschiefer, Dolomit, Marmor, Kalkstein, Gyps, Thon u. a. auch in Kohlenlagern, oft ist er derb und eingesprengt in Diorit, Gabbro, Trachyt, Felsitporphyr, Mergel- und Alaunschiefern u. a., findet sich oft in Drusenräumen, auf Gängen und Lagern. Als Beispiele, besonders für das Vorkommen von Krystallen sind anzuführen: Rio auf Elba, Brosso und Traversella in Piemont, der St. Gotthard, das Binnenthal in Wallis, das Tavetschthal in Graubünden in der Schweiz, Schemnitz in Ungarn, Horowitz in Böhmen, Potschappel bei Dresden, Freiberg und Johannegeorgenstadt in Sachsen, Gross-Almerode in Hessen, Rinteln und Vlotho an der Weser in Rheinpreussen, Arendal in Norwegen, Fahlun in Schweden, Cornwall und Derbyshire in England, Warstein in Westphalen, Dillenburg in Nassau, Wolfach in Baden, Waldenstein in Kärnten, Beresowsk am Ural, Rossie, Johnsbury, Chester in New-York.

Er wird bei reichlichem Vorkommen zur Darstellung von Schwefelsäure,

Schwefel, Eisenvitriol, Eisenoxyd (englisches Roth), als Zuschlag bei Gold- und Silberhüttenprocessen, selten als Schmuckstein benützt (als solcher selbst in den Gräbern der Inca von Mexiko gefunden), wurde früher als sogen. Büchsenstein (Feuerstein) bei Feuerwaffen gebraucht, die Luntenschlösser verdrängend, bis er selbst wieder durch die Flint- oder Feuerstein genannte Quarzvarietät verdrängt wurde.

2. Der Markasit, dessen Name arabischen Ursprunges sein soll, ist in der Zusammensetzung mit dem Pyrit übereinstimmend, krystallisirt aber orthorhombisch und seine Krystalle sind gewöhnlich aufgewachsene, oft in der Richtung der Hauptachse verkürzt bis tafelförmig, auch verlängert bis fasrig (der sogen. Haarkies, wie bei Andreasberg am Harz), bisweilen pyramidal. In den Combinationen finden sich besonders das Prisma ∞P ($106^{\circ} 5'$), das Längsdoma $P\infty$ mit dem Endkantenwinkel = $80^{\circ} 20'$, das Querdoma $P\infty$ mit dem Endkantenwinkel = $64^{\circ} 52'$, die Basisflächen oP , auch die als Grundgestalt gewählte Pyramide P (Endkanten = $89^{\circ} 6'$ und $115^{\circ} 10'$, Seitenkanten = $126^{\circ} 10'$), die stumpferen Längsdomen $\frac{1}{2}P\infty$ mit dem Endkantenwinkel = $136^{\circ} 54'$ und gegen die Basisflächen unter $158^{\circ} 27'$ geneigt, $\frac{1}{3}P\infty$ mit dem Endkantenwinkel = $118^{\circ} 44'$ und das Längsdoma $\frac{1}{4}P\infty$ mit dem Endkantenwinkel = 147° . Die Individuen sind meist zwillingsartig, z. Th. mit mehrfacher Wiederholung verwachsen, nach ∞P bei tafelförmiger Bildung den sogen. Speerkies darstellend) auch nach dem Querdoma $P\infty$, selbst Zwillinge nach ∞P zu Doppelzwillingen nach $P\infty$ verwachsen (wie bei Littnitz und Altsattel in Böhmen). Meist sind die Krystalle gruppirt, kammförmig (sogen. Kammkies), zellig (sogen. Zellkies), radial, dadurch die Gruppen übergehend in kugelige, nierenförmige und knollenförmige, auch traubige Gestalten mit radialstenglicher bis fasriger Absonderung, (daher Strahlkies genannt) und an der Oberfläche rauh bis glatt (sogen. Leberkies, Hepatopyrit) auch findet sich das Mineral derb bis eingesprengt, selten dicht oder erdig (der sogen. Schreibkies). Die Krystalle sind undeutlich spaltbar parallel dem Prisma ∞P , der Bruch ist uneben.

Im Vergleich mit dem Pyrit ist der Markasit graulich speisgelb, mehr ins Graue geneigt (daher auch Graueisenkies genannt), bisweilen auch ins Grüne geneigt, oder ins Gelbe, dann dem Pyrit ähnlich, häufig braun, oder bunt angelaufen, metallisch glänzend, undurchsichtig, hat dunkel grünlichgrauen Strich, ist spröde, hat die Härte = 6,0–6,5 und das spec. Gew. = 4,65–4,9.

Wie Pyrit der Formel FeS_2 entsprechend enthält er bisweilen mehr oder weniger Arsen als Stellvertreter für Schwefel und wird dadurch auch heller bis fast zinnweiss (wie der Lonchidit oder Kausimkies von der Grube Churprinz bei Freiberg und der Kyrosit von der Grube Briccius bei Annaberg in Sachsen). Vor dem Löthrohre und gegen Säuren verhält er sich wie der Pyrit, zersetzt sich auch wie dieser in feuchter Luft und im Inneren der Erde, Eisenvitriole bildend, daher Vitriolkies genannt, ja sogar noch öfter als dieser, während die Umwandlung in Eisenoxydhydrat weniger oft aufzutreten scheint.

Der Markasit ist ziemlich verbreitet und bildet sich noch fortwährend auf nassem Wege durch Reduction schwefelsaurer Eisensalze unter dem Einfluss organischer Substanzen, wie in Torfmooren, im Meerwasser und in Mineralwassern, womit auch sein Vorkommen als Versteinerungsmittel von Organismen zusammenhängt, sowie die Trennung eines minder festeren und schwereren Vorkommens, welches als Wasserkies oder Weicheisenkies unterschieden wurde, sogar etwas Wasser enthalten soll, wogegen HAUSMANN den Namen Wasserkies als

Speciesname anstatt Markasit gebrauchte, um auf die öftere wässrige Bildung hinzuweisen. Er findet sich häufig in Gängen und Lagern, besonders in jüngeren Formationen, in Höhlungen und Nestern, in Klüften, oft in Braunkohlenlagern, in Torf, Sandstein, Thon u. s. w. ohne dass jedoch in denselben das Vorkommen von Pyrit ausgeschlossen wäre. Der Dimorphismus des Zweifach-Schwefeleisen lässt zwar auf verschiedene Bedingungen der Bildung des Pyrit und Markasit schliessen, die aber nicht durchgehend ein verschiedenes Vorkommen bedingen, da sogar bisweilen, wie z. B. bei Tavistok und Falkstone in England Markasit mit Pyrit verwachsen gefunden wird. Als Fundorte sind beispielsweise Clausthal, Zellerfeld, Goslar, Blankenburg, der Iberg bei Grund am Harz, Freiberg, Schneeberg und Johannegeorgenstadt in Sachsen, Pržibram, Littmitz, Altsattel, Joachimsthal und Teplitz in Böhmen, Lehesten im fränkischen Wald, Grossalmerode in Hessen, Hameln an der Weser, Kochendorf und Laubach in Württemberg, Schemnitz in Ungarn, Derbyshire und Cornwall in England anzuführen. Die Benützung bei reichlichem Vorkommen zur Darstellung von Schwefelsäure und Eisenvitriol ist dieselbe wie bei dem Pyrit.

3. Der Pyrrhotin (benannt von dem griechischen *pyrrhotes* röthlich in Bezug auf die Farbe) oder Magnetkies oder Magneteisenkies (benannt wegen seines Magnetismus), dessen Krystalle selten und klein bis sehr klein vorzukommen pflegen, krystallisirt hexagonal und bildet meist tafelartige bis kurzprismatische Combinationen der Basisflächen mit dem hexagonalen Prisma normaler Stellung ∞P , woran auch die Flächen der als Grundgestalt gewählten Pyramide P vorkommen, die Combinationskanten zwischen oP und ∞P abstumpfen. Für diese Pyramide wurden die Endkanten = $126^\circ 56'$ und die Seitenkanten = $126^\circ 38'$ oder wenig davon verschieden gefunden. Dazu kommen auch noch andere Pyramiden, wie $\frac{1}{2}P$, $2P$, P_2 u. a. Grosse Krystalle scheinen sehr selten zu sein, wie z. B. bei St. Leonhard in Kärnthen bis 2 Centim. erreichende gefunden wurden und Pseudokrystalle von Pyrit nach Pyrrhotin von Freiberg in Sachsen auf noch grössere Dimensionen hinwiesen. Bemerkenswerth ist daher, dass im Gotthardtunnel auf der Südseite ein prismatischer Krystall von 10 Centim. Länge und 6,5 Centim. Dicke erbohrt wurde, welcher ähnlich den eben so grossen Pseudokrystallen des Pyrit nach Pyrrhotin von Freiberg in Sachsen ausser dem Prisma mit der Basisfläche eine spitze Pyramide in der Combination zeigt und dass bei Antonio Pereira in der Provinz Minas Geraes in Brasilien dicke tafelartige Krystalle, erinnernd an die tafelartigen bis 5 Centim. breiten Pseudokrystalle des Pyrit nach Pyrrhotin von Freiberg in Sachsen vorkommen, wie ein von den Herren Dr. CH. HEUSSER und G. CLARAZ der mineralogischen Sammlung des eidgen. Polytechnikum in Zürich geschenktes Exemplar zeigt. Dasselbe bildet eine Gruppe unregelmässig aufeinander gehäufte tafelartiger Krystalle, von denen der grösste 9 Centim. Breite hat. Sie bilden die Combination der Basisflächen mit dem Prisma, dessen Flächen stark horizontal gekerbt sind in Folge der in oscillatorischer Weise eintretenden spitzen hexagonalen Pyramide $2P$.

An den Krystallen sind meist die Prismenflächen horizontal gestreift, bei grossen gekerbt, der Bruch ist muschlig, die Spaltungsflächen parallel dem Prisma unvollkommen, dagegen oft schalige Absonderung nach den Basisflächen stark hervortretend, an Spaltungsflächen erinnernd, da sie auch bei den körnigen Aggregaten bemerkt werden kann. Ausser krystallisirt findet er sich meist derb bis eingesprengt, grosskörnig bis dicht.

Auf frischen Bruchflächen hat er eine dunkle, röthlichgelbe Farbe, welche

zwischen kupferroth und speisgelb liegt, ist meist bronze gelb bis tobackbraun angelaufen, metallisch glänzend, undurchsichtig, hat grünlichschwarzen Strich, ist spröde, hat $H. = 3,5-4,5$ und spec. Gew. = $4,54-4,64$, ist mehr oder weniger stark magnetisch, bisweilen selbst polarisch.

Er ist nach der Formel FeS zusammengesetzt, welche 63,6 Eisen und 36,4 Schwefel erfordert, entsprechend den hexagonalen Species Wurtzit ZnS , Greenockit CdS und Millerit NiS als analogen Schwefelverbindungen und den Species Nickelin $NiAs$ und Breithauptit $NiSb$, welche sämmtlich isomorph zu sein scheinen. Nur die reinsten Vorkommnisse jedoch führen zu obiger Formel, während die Mehrzahl der Analysen einen sehr wechselnden Gehalt an Eisen und Schwefel finden liessen, wahrscheinlich in Folge innig damit verwachsenen Pyrits, wie man dieses auch in den derben Vorkommnissen von Bodenmais in Bayern erkennen kann. Wegen des meist gefundenen und wechselnden Mehr an Schwefel hat man daher verschiedene Formeln aufgestellt, wie Fe_6S_7 , Fe_7S_8 , Fe_8S_9 , u. a. oder dem Pyrrhotin die allgemeine Formel, Fe_nS_{n+1} gegeben. In diesem Sinne sprach sich C. RAMMELSBURG (dessen Handbuch der Mineralchemie II, 56) auf Grund eingehender Discussion der Mehrzahl der bis dahin bekannten Analysen aus, im Uebrigen die Frage nach der chemischen Natur noch nicht für erledigt erachtend, weil eine derartige wechselnde Formel nicht den Grundsätzen entspricht, nach welchen die Formel einer Species aufgestellt wird.

Beim Erhitzen im Kolben ist er unveränderlich, im Glasrohre entwickelt er schweflige Säure; v. d. L. schmilzt er in der Reductionsflamme zu einem graulichschwarzen magnetischen Korne. In Chlorwasserstoffsäure wird er unter Entwicklung von Schwefelwasserstoff zersetzt und scheidet Schwefel aus.

Er findet sich seltener als Pyrit und Markasit, wird bei reichlichem Vorkommen zur Darstellung von Eisenvitriol benützt. Ausser den bereits genannten Fundorten sind Kongsberg in Norwegen und Andreasberg am Harz, Bottino bei Serravezza in Piemont, wo Krystalle vorkommen, ausserdem noch Kupferberg in Schlesien, Annaberg und Breitenbrunn in Sachsen, Joachimsthal in Böhmen, Dognatzka in Ungarn, Fahlun in Schweden, Slatoust am Ural und Horbach im Schwarzwald beispielsweise zu nennen. Bemerkenswerth ist auch das Vorkommen in Meteorisen und Meteorsteinen, welches von HAIDINGER als Troilit unterschieden wurde, insofern bei diesem kein Zweifel über die Formel FeS in Folge der Analysen obwaltete. Bisweilen enthält der Pyrrhotin etwas Nickel neben Eisen, als Stellvertreter desselben, weshalb auch als interessant das Vorkommen von NiS als Mineralspecies anzuführen ist. Dieselbe Millerit (auch Haarkies) genannt, bildet feine nadel- bis haarförmige Krystalle mit messinggelber Farbe, welche hexagonal sind, wie z. B. bei Johannegeorgenstadt in Sachsen, Joachimsthal und Pribram in Böhmen, Riechelsdorf in Hessen, Oberlahr im Westerwald, Saarbrücken in Rheinpreussen u. a. O. Die Fasern sind auch zu radialen Parthien oder verworren verwachsen. In krystallographischer Beziehung ist das selten bei Lillehammer im südlichen Norwegen vorkommende Eisennickelkies genannte Mineral anzuführen, welches licht tobackbraune derbe krystallinisch-körnige Massen, deren Individuen oktaedrisch spaltbar sind, bildet und nach der Formel $2FeS + NiS$ zusammengesetzt ist.

Eine andere Verbindungsweise zeigen die seltenen tesserale Species Polydymit, Siegenit und Linneit, welche nach der Formel $RS \cdot R_2S_3$ an die tesserale Sauerstoffverbindungen $RO \cdot R_2O_3$ erinnern. Von diesen enthält der

licht stahlgraue Polydymit von Grünau in der Grafschaft Sayn-Altenkirchen in Westphalen wesentlich Nickel, der röthlich silberweisse Siegenit von Siegen in Westphalen wesentlich Nickel und Kobalt und der gleichfarbige Linneit von Bidbarhytta in Schweden und Müsen in Westphalen wesentlich Kobalt. Sie bilden als Krystalle Oktaeder oder dieses mit dem Hexaeder und finden sich auch derb bis eingesprengt.

Den angeführten Species Pyrit, Markasit und Pyrrhotin, welche als Schwefelverbindungen des Eisens als solche der einfachsten Art vorangestellt wurden, während Nickel und Kobalt, den Millerit NiS ausgenommen, nicht in dieser Verbindungsweise bekannt sind, reiht sich der Misspickel an.

4. Der Misspickel, auch Arsenkies genannt, steht in der Krystallisation und Zusammensetzung dem Markasit am nächsten. Derselbe ist nämlich als wesentlich Eisen enthaltender Kies nach der Formel $\text{FeAs}_2 + \text{FeS}_2$ zusammengesetzt, woraus ersichtlich ist, dass das Arsen in ihm mit dem Eisen eine ähnliche Verbindung FeAs_2 bildet, wie der Schwefel mit dem Eisen und dieser Verbindungsweise entspricht auch die orthorhombische Krystallisation des Minerals. Seine auf- und eingewachsen vorkommenden Krystalle sind lang- bis kurzprismatisch durch das Prisma $\infty P (111^\circ 12')$, zeigen gewöhnlich am Ende das Längsdoma $\frac{1}{4} P \infty$, dessen Endkantenwinkel = $146^\circ 28'$ ist und dessen Flächen horizontal parallel der Endkantenlinie gestreift sind, oder das Längsdoma $P \infty$ mit dem Endkantenwinkel = $79^\circ 22'$. Auch werden ausser diesen Domen noch das Längsdoma $\frac{1}{2} P \infty$ mit dem Endkantenwinkel = $117^\circ 52'$, das Querdoma $P \infty$ mit dem Endkantenwinkel = $59^\circ 12'$, die Basis- und Längsflächen gefunden. Bisweilen sind auch gleichmässig das Querdoma $P \infty$ und das Längsdoma $P \infty$ in Combination mit einander oder mit anderen ausgebildet. Oft finden sich Zwillinge wie bei dem Markasit nach ∞P oder nach $P \infty$, und polysynthetische Krystalle durch homologe Verwachsung.

Ausser krystallisirt findet sich der Misspickel krystallinisch-körnig, oder dick- bis dünnstenglig, derb bis eingesprengt. Er ist ziemlich deutlich parallel dem Prisma ∞P spaltbar, sein Bruch ist uneben. Er ist silberweiss bis fast licht stahlgrau, metallisch glänzend, undurchsichtig, meist grau oder gelb, selbst bunt angelaufen, spröde, hat H. = 5,5—6,0 und spec. Gew. = 5,8—6,2. Er enthält nach der obigen Formel 34, 35% Eisen, 46, 01 Arsen und 19, 64 Schwefel, doch lassen sich aus den Analysen auch Schwankungen in dem gegenseitigen Verhältnisse der beiden Haupttheile FeAs_2 und FeS_2 entnehmen, welche auf die Winkelgrößen der Krystalle Einfluss zeigen, sowie auch neben Eisen bisweilen Kobalt vorkommt, wodurch Uebergänge in den seltenen Glaukodot angezeigt sind, welcher mit dem Misspickel isomorph der Formel $\text{Co, FeAs}_2 + \text{Co, FeS}_2$ entsprechend zusammengesetzt ist.

Im Kolben erhitzt giebt der Misspickel ein schwarzes Sublimat von Arsen-suboxyd und nach unten zunächst der Probe ein metallisches von Arsen, nach oben rothes und gelbes von Schwefelarsen; beim Erhitzen im Glasrohre giebt er, schweflige Säure entwickelnd ein krystallinisches weisses Sublimat von arseniger Säure. V. d. L. auf Kohle schmilzt er leicht, die Kohle weiss mit arseniger Säure beschlagend zu einer grauen magnetischen Kugel mit rauher Oberfläche, welche mit Borax auf Eisen, zuweilen auf Kobalt reagirt. In Salpetersäure ist er auflöslich, Schwefel und arsenige Säure ausscheidend. Nach ПОТУКА wird sogar das sehr feine Pulver des Misspickel durch Wasser, kochendes bis kaltes zersetzt.

Das vorzüglich zur Darstellung von Arsen (daher Arsenkies genannt), arseniger Säure und Auripigment benützte Mineral ist nicht selten und findet sich auf Lagern und Gängen, oder in Gesteinsarten eingewachsen, wie beispielsweise bei Freiberg, Altenberg, Zinnwald und Munzig in Sachsen, bei Joachimsthal und Schlackenwald in Böhmen, Kupferberg, Altenberg und Reichenstein in Schlesien, Göllnitz und Orawicza in Ungarn, Zalathna in Siebenbürgen, Sala und Nora in Schweden, bei Edinburg in Schottland, in Cornwall in England, Schladming in Steiermark, Skutterud in Norwegen u. a. a. O.

5. Der Löllingit (benannt nach dem Vorkommen in der Lölling bei Hüttenberg in Kärnthen) auch Glanzarsenkies gegenüber dem Misspickel als Arsenkies genannt, ist die dem Markasit analoge Verbindung des Eisens mit Arsen, FeAs_2 , welche diesem und dem Misspickel entsprechend auch orthorhombisch krystallisiert. Es wurden zwar Krystalle desselben in der Combination des Prisma ($122^\circ 26'$ nach MOHS) mit dem Querdoma $P\infty$ (Endkantenwinkel = $51^\circ 20'$) auch das Längsdoma $P\infty$ (Endkantenwinkel = $82^\circ 21'$) gefunden, dagegen aber andere Gestalten, welche von jenen sehr verschieden sind. Hieraus geht hervor, dass die Krystallisation von FeAs_2 nicht sicher gestellt ist und die Messungen der gewöhnlich kleinen eingewachsenen Krystalle mit der Zusammensetzung nicht Hand in Hand gehen, zumal noch ein zweites Arseneisen in orthorhombischer Form Fe_2As_3 , der sogen. Leukopyrit, z. Th. an gleichen Fundorten vorkommt, welches im Aeusseren dem Löllingit sehr ähnlich ist und bei dem gewöhnlichen Vorkommen beider Species, Aggregaten mit körniger bis stengliger Absonderung, derben Parthien bis eingesprengt auch der Ermittlung der Zusammensetzung beider Species Schwierigkeiten bereitet.

Der Löllingit soll ziemlich vollkommen basisch und unvollkommen dem Längsdoma $P\infty$ parallel spaltbar sein, was auch nicht dem Markasit und Misspickel entspricht. Der Bruch ist uneben. Beide Species sind silberweiss bis zinnweiss, grau anlaufend, metallisch glänzend, undurchsichtig, spröde und haben die H. = 5,0–5,5. Auch die Angaben über das spec. Gew. differiren bedeutend, doch scheint der Löllingit dasselbe = 6,8–7,4 zu haben, wenn auch höhere Angaben, sogar bis weit über 8 vorliegen.

Nach der Formel FeAs_2 würde der Löllingit 27,2% Eisen und 72,8% Arsen enthalten, doch ist ihm auch meist ein geringer bis selbst erheblicher Schwefelgehalt eigen, der z. Thl. von einer Vertretung des Arsens durch Schwefel, aber auch von Beimengung herrühren kann, jedenfalls das spec. Gew. beeinflusst. Ausserdem finden sich auch geringe bis grössere Mengen von Kobalt oder Nickel an Stelle von Eisen, auch selten etwas Antimon neben dem Arsen. Beide Vorkommnisse geben beim Erhitzen im Kolben Sublimat von Arsen und Arsensuboxyd, im Glasrohr Sublimat arseniger Säure, sind v. d. L. in der Reductionsflamme unter Entwicklung von Arsengeruch schwierig zu nicht magnetischer Kugel schmelzbar, wobei durch grösseren Schwefelgehalt der Probe um diese sich eine drusige Rinde von tobackbraunem magnetischen Schwefeleisen FeS bildet. In Salpetersäure sind sie löslich, arsenige Säure abscheidend. Das Vorkommen ist ähnlich dem des Misspickel und als Fundorte sind beispielsweise für den Löllingit Hüttenberg in Kärnthen, Schladming in Steiermark, Andreasberg am Harz, Breitenbrunn und Geyer (der von hier Geyerit genannt) in Sachsen, Reichenstein in Schlesien, Dobschau in Ungarn, Wolfach in Baden, Sättersberg bei Fossum in Schweden, Guadalcanal in Andalusien in Spanien (der von hier Glaukopyrit genannt) anzuführen, für den Leukopyrit Schladming in Steiermark, Reichenstein in Schlesien,

Andreasberg am Harz, Geyer in Sachsen, Przibram in Böhmen und die Grube von Carriso in Chile. Bei reichlichem Vorkommen wird auch das Arseneisen zur Gewinnung von Arsen und arseniger Säure benützt.

Als Mittelglied zwischen Löllingit und Safflorit ist der orthorhombische Spathiopyrit von Bieber bei Hanau in Hessen und von Schneeberg in Sachsen zu nennen, welcher nach der Formel Fe,CoAs_2 zusammengesetzt ist.

Bei dem Dimorphismus des Zweifach-Schwefeleisen, der sich im Pyrit und Markasit zeigt, erscheint es eigenthümlich, dass bei der Vertretung des Schwefel durch Arsen hier die orthorhombische Krystallisation in den Vordergrund tritt, wie im Misspickel $\text{FeAs}_2 + \text{FeS}_2$ und im Löllingit FeAs_2 , bis jetzt keine tesserale Species dieser Eisenverbindungen gefunden wurde, auch Antimon analog dem Arsen keine hierhergehörige Species bildet. In dieser Richtung zeigt das Kobalt und Nickel eine grössere Mannigfaltigkeit, während beide keine dem Pyrit oder Markasit entsprechende Schwefelverbindung bis jetzt ergaben. Von den Verbindungen dieser Metalle sind nachfolgende Species anzuführen.

6. Der Smaltit (benannt wegen seiner Verwendung zur Darstellung der sogenannten Smalte) oder Speiskobalt (benannt wegen der bei der Smaltebereitung entstehenden sogenannten Speise, Kobaltspeise) ist die dem tesserale FeS_2 entsprechende tesserale Verbindung CoAs_2 , deren gewöhnlich aufgewachsene Krystalle sehr selten die dem Pyrit entsprechende parallelfächige Hemiedrie finden liessen, indem die Krystalle besonders nur das Hexaeder und Combinationen desselben mit dem Oktaeder und Rhombendodekaeder zeigen, selten auch untergeordnet das sogenannte Leucitoeder 2O_2 . Ausser krystallisirt findet er sich staudenförmige, traubige oder nierenförmige Gestalten bildend, gestrickt durch unterbrochene Krystallisation und Verwachsung, oft derb bis eingesprengt, krystallinisch-körnig bis fast dicht, zeigt nur Spuren von Spaltungsflächen parallel dem Hexaeder oder Oktaeder und hat unebenen Bruch. Er ist zinnoberweiss bis stahlgrau, meist grau, auch bunt angelauten oder roth beschlagend, metallisch glänzend, undurchsichtig, spröde, hat $H. = 5,5$ und spec. Gew. = $6,4$ bis $6,8$.

Nach der Formel CoAs_2 zusammengesetzt, würde er $28,1$ Kobalt und $71,9$ Arsen enthalten, es ergaben jedoch die verschiedenen Analysen auch mehr oder weniger Eisen oder Nickel als Stellvertreter des Kobalt, auch etwas Schwefel neben Arsen, sowie auch bisweilen einen geringeren oder grösseren Gehalt an Arsen, Differenzen, welche wohl nicht die wesentliche Formel aufheben, sondern meist auf Beimengungen ähnlicher Arsenverbindungen oder wirkliche Vertretung durch Eisen und Nickel, auf Beimengung von Pyrit, Arsen u. a. oder auf Veränderungen in Folge beginnender Zersetzung hinweisen. Im Kolben erhitzt zeigt er ein Sublimat von Arsen, im Glasrohre von arseniger Säure; v. d. L. auf Kohle behandelt schmilzt er ziemlich leicht, Arsengeruch entwickelnd zu einer hell oder dunkelgrauen magnetischen Kugel, welche mit Borax behandelt die Reaction auf Kobalt, oft auch auf Nickel zeigt. In Salpetersäure ist er löslich, arsenige Säure ausscheidend und die Lösung ist roth durch das Kobalt gefärbt.

Er findet sich meist auf Gängen, weniger auf Lagern und wird besonders zur Bereitung der Smalte, auch in der Email- und Glasmalerei, zur Färbung von Glasuren und zur Gewinnung der arsenigen Säure benützt. Als Fundorte sind Schneeberg, Marienberg, Annaberg und Johannegeorgenstadt in Sachsen, Joachimsthal in Böhmen, Riechelsdorf und Bieber in Hessen, Schladming in Steiermark,

Wittichen in Baden, Allemont im Dauphiné in Frankreich, Dobschau in Ungarn und Cornwall in England beispielsweise anzuführen.

Bemerkenswerth ist in Folge von Zersetzung des Smaltit die Bildung des sogen. Erythrin (auch Kobaltblüthe genannt), welcher sich auf Smaltit oder in der Nachbarschaft durch erdige bis feinfaserige pflanzlichfarbige Beschläge (Kobaltbeschlag) und Efflorescenzen anzeigend auch bisweilen nadelförmige klinorhombische Krystalle bildet und als eine interessante Verbindung der Arsensäure bekannt ist, zusammengesetzt nach der Formel $3(\text{H}_2\text{O} \cdot \text{CoO}) + 5\text{H}_2\text{O} \cdot \text{As}_2\text{O}_5$. Der Erythrin ist der Repräsentant einer kleinen Gruppe isomorpher Species, wozu auch der aus dem später anzuführenden Chloanthit in gleicher Weise entstehende grüne Annabergit (die Nickelblüthe), der Formel $3(\text{H}_2\text{O} \cdot \text{NiO}) + 5\text{H}_2\text{O} \cdot \text{As}_2\text{O}_5$ entsprechend, der blaue bis blaulichgrüne Sympleisit als eine analoge Eisenoxydulverbindung und der Köttigit anzuführen, welcher weiss oder durch etwas Kobaltgehalt röthlichweiss bis roth gefärbt ist und eine analoge Verbindung des Zinkoxyd mit Arsensäure darstellt.

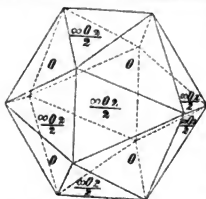
7. der Chloanthit (benannt von dem griechischen »*chloanthos*« aufkeimend, grün ausschlagend, wegen des auf ihm entstehenden grünen Beschlages durch den Annabergit) ist als Nickelverbindung die in jeder Beziehung dem Smaltit analoge Species von der Zusammensetzung NiAs_2 , welche tesseral und mit denselben Gestalten krystallisirt, von GROTH ebenfalls als parallelfächig-hemiedrisch beobachtet wurde, indem ausser dem Hexaeder, Oktaeder, Rhombendodekaeder und dem Leucitoeder auch $\frac{\infty \text{O}2}{2}$ gefunden wurde. Ausser krystallisirt findet er sich derb, feinkörnig bis dicht, bisweilen stenglig abgesondert, zeigt auch nur Spuren von Spaltungsflächen und unebenen bis ebenen Bruch. Er ist zinnweiss, metallisch glänzend, undurchsichtig, läuft grau bis schwarz an und beschlägt oft grün. Er hat graulichschwarzen Strich, H. = 5,5 und spec. Gew. = 6,4—6,8. Er enthält nach obiger Formel 28,1% Nickel und 71,9 Arsen, gewöhnlich aber noch etwas stellvertretendes Eisen oder Kobalt. Im Kolben erhitzt giebt er Sublimat von Arsen, kupferroth werdend, im Glasrohre solches von arseniger Säure; v. d. L. schmilzt er leicht, entwickelt starken Arsenrauch, bleibt lange glühend, umgiebt sich mit Kryställchen von arseniger Säure und hinterlässt ein sprödes graues Metallkorn. In Salpetersäure wird er zersetzt und die Lösung wird grün durch das Nickel oder etwas gelblich bei Eisengehalt. Das zur Darstellung von Nickel, Arsen und arseniger Säure benützte Mineral scheint seltener als der Smaltit vorzukommen, beide bilden auch Uebergänge in einander und als Fundorte sind beispielsweise Schneeberg in Sachsen, Riechelsdorf in Hessen, Grosskammsdorf in der Provinz Sachsen, Joachimsthal in Böhmen, Dobschau in Ungarn, Allemont im Dauphiné in Frankreich und Chatam in Connecticut zu nennen.

Beiden Species, dem Smaltit und Chloanthit, welche dem Pyrit analog sind, stehen noch zwei dem Markasit entsprechende zur Seite, indem noch, aber selten CoAs_2 als Saflorit und NiAs_2 als Rammelsbergit mit orthorhombischer Krystallisation vorkommen, welche ein etwas höheres spec. Gew. = 6,9 bis 7,2 haben und gewöhnlich stenglig bis faserig gebildet auch kugelige oder nierenförmige Gestalten zeigen.

Wie schon oben hervorgehoben wurde, dass neben der Verbindung $\text{FeAs}_2 + \text{FeS}_2$, dem Misspickel, als der orthorhombischen dem Markasit entsprechenden Species keine tesserale dieser Formel bekannt sei, ist nun bei dem

Kobalt und Nickel hervorzuheben, dass bei diesen Metallen tesserale Verbindungen vorkommen, nämlich $\text{CoAs}_2 + \text{CoS}_2$ als Kobaltin, $\text{NiAs}_2 + \text{NiS}_2$ als Gersdorffit und selbst auch $\text{NiSb}_2 + \text{NiS}_2$ als Ullmannit.

8. Der Kobaltin (auch Glanzkobalt wegen des Kobaltgehaltes und seines meist starken Glanzes genannt) in gleicher Weise wie der Smaltit benützt, aber viel seltener vorkommend, krystallisiert tesserale und parallelfächig hemiedrisch.



(Min. 92.) Fig. 5.

Die meist eingewachsenen Krystalle zeigen gewöhnlich Combinationen des Oktaeder und des bei Pyrit so häufig vorkommenden Dyakishexaeder $\frac{\infty \text{O}2}{2}$, worin bald die eine, bald die andere Form vorherrscht oder auch die an das geometrische Ikositetraeder erinnernde Mittelform (Fig. 5) vorkommt. Dazu treten auch die Hexaederflächen oder es findet sich dieses vorherrschend ausgebildet mit schiefer Abstumpfung der Kanten durch $\frac{\infty \text{O}2}{2}$. Ausser krystallisiert findet er sich derb, krystallinisch körnig, seltener stenglig, auch eingesprengt. Er ist ziemlich vollkommen hexaedrisch spaltbar und hat unebenen bis unvollkommen muschligen Bruch.

Er ist rötlich-silberweiss, läuft grau an, glänzt meist stark metallisch, besonders die Krystalle, ist undurchsichtig, spröde, hat graulichschwarzen Strich, H. = 5,5 und spec. Gew. = 6,0–6,1. — Nach der Formel $\text{CoAs}_2 + \text{CoS}_2$ zusammengesetzt, enthält er 35,4% Kobalt, 45,3% Arsen und 19,3 Schwefel, wobei auch etwas Eisen stellvertretend für Kobalt gefunden wurde. Beim Erhitzen im Kolben verändert er sich nicht, bei starkem Glühen im Glasrohre entwickelt er schweflige und arsenige Säure, v. d. L. auf Kohle schmilzt er, starken Arsenrauch entwickelnd, zu einer grauen, schwach magnetischen Kugel, welche nach dem Abrösten mit Borax geschmolzen ein sapphirblaues Glas giebt. In Salpetersäure ist er unter Abscheidung von Schwefel und arseniger Säure löslich; die Lösung ist roth und wird nicht durch Zusatz von Wasser getrübt. Er findet sich auf Lagern in krystallinischen Schiefen bei Tunaberg und Vena in Schweden, Skutterud in Norwegen, Auerbach in Schlesien, Siegen in Westphalen, Markkirchen im Elsass und bei Daschkessan unweit Elisabethpol am Kaukasus, hier 1–2 Fuss mächtige Lager bildend.

9. Der Gersdorffit (Nickelarsen kies), die analoge Nickelverbindung, $\text{NiAs}_2 + \text{NiS}_2$ mit 35,4% Nickel, 45,3% Arsen und 19,3% Schwefel, nebenbei auch Eisen und Kobalt als Stellvertreter von Nickel enthaltend, krystallisiert auch tesserale und parallelfächig hemiedrisch, gewöhnlich das Oktaeder mit dem Hexaeder, auch mit $\frac{\infty \text{O}2}{2}$ bildend, meist derb, krystallinisch körnig bis fast dicht. Ist deutlich hexaedrisch spaltbar, hat unebenen Bruch, ist silberweiss bis stahlgrau, läuft grau bis schwarz und bunt an, ist metallisch glänzend, undurchsichtig, hat graulichschwarzen Strich, ist spröde und hat H. = 5,5 und spec. Gew. = 6,0–6,7. Im Kolben erhitzt zerknist er, giebt stark erhitzt ein Sublimat von Schwefelarsen und hinterlässt einen rothen Rückstand, welcher sich wie Nickelin verhält. Im Glasrohre giebt er schweflige und arsenige Säure, schmilzt v. d. L. auf Kohle, Arsenrauch entwickelnd zu einer schwarzen magnetischen Kugel, welche auf Nickel, auch auf Eisen und Kobalt reagiert. In Salpetersäure wird er zersetzt Schwefel und arsenige Säure abscheidend und die Lösung ist grün gefärbt. Als

Fundorte des zur Gewinnung von Nickel benutzten Mineralen sind Loos in Helsingland in Schweden, Harzgerode und Tanne am Harz, Schladming in Steiermark, Kammsdorf in Thüringen, Lobenstein im Voigtlande und Müsen in Westphalen zu nennen.

10. Der Ullmannit (Nickelantimonkies), $\text{NiSb}_2 + \text{NiS}_2$ mit 27,8% Nickel, 57,0 Antimon und 15,2 Schwefel, krystallisiert tesseral, gewöhnlich Combinationen des Oktaeder, Hexaeder und Rhombendodekaeder bildend, ist jedoch merkwürdigerweise nicht parallelfächig hemiedrisch, wie man nach der Analogie mit Kobaltin und Gersdorff erwarten sollte, sondern tetraedrisch-hemiedrisch, wie V. von ZEPHAROVICH an Krystallen aus der Lölling in Kärnten fand, welche Durchkreuzungszwillinge mit parallelen Achsen bilden. Er findet sich ausser krystallisiert krystalinisch-körnig bis fast dicht, derb und eingesprengt. Er ist vollkommen hexaedrisch spaltbar und hat unebenen Bruch. Blei- bis stahlgrau, schwarz oder bunt anlaufend, metallisch glänzend, undurchsichtig, ist spröde, hat $H. = 5,0-5,5$ und spec. Gew. = 6,2—6,5. Beim Erhitzen im Glasrohre entwickelt er schweflige Säure und giebt ein Sublimat von Antimonoxyd, schmilzt v. d. L. auf Kohle, stark dampfend und oft Arsengeruch entwickelnd, zu graulichschwarzer Kugel. In concentrirter Salpetersäure wird er zersetzt und dabei Schwefel und Antimonoxyd, bei Anwesenheit von stellvertretendem Arsen auch arsenige Säure abgeschieden; in Königswasser wird er unter Ausscheidung von Schwefel vollständig aufgelöst und die Lösung ist grün. Als Fundorte sind beispielsweise Harzgerode am Harz, Lobenstein im Voigtlande, Lölling, Waldenstein und Rinckenberg in Kärnten, Gosenbach, Eisern und Freusberg im Westerwald und die Grafschaft Sayn-Altenkirchen in Rheinpreussen zu nennen.

Gegenüber der tetraedrisch-hemiedrischen Krystallisation des Ullmannit und der parallelfächigen Hemiedrie des Gersdorff ist die Vertretung des Antimons in jenem durch wechselnde Mengen von Arsen und die Vertretung des Arsens in letzterem durch Antimon hervorzuheben, die bei diesem sogar zur Aufstellung einer eigenen Species, des Korynit von Olsa in Kärnten führte. Die krystallographische Differenz bezüglich der Hemiedriegesetze ist deshalb um so interessanter, weil sie nicht in dem Gehalt an Antimon, beziehungsweise Arsen zu liegen scheint, zumal auch die Verbindung $\text{NiAs}_2 + \text{NiS}_2$ im Einklange mit den angeführten Species der allgemeinen Formel RQ_2 orthorhombisch wie Misspikkel krystallisierend und etwas Antimon neben Arsen wie der Korynit enthaltend gefunden wurde, den Wolfachit von Wolfach in Baden bildend.

Als Nickelkiese sind noch anzuführen:

11. Der Nickelin (Arsennickel nach der Zusammensetzung NiAs , auch Rothnickelkies nach der Farbe genannt) und der Breithauptit (Antimonnickel nach der Zusammensetzung NiSb), zwischen welchen als Mittelspecies noch der Arit unterschieden wurde, welcher der Formel NiAs , Sb entspricht. Das häufigste Vorkommen von diesen drei Species weist der Nickelin auf, welcher selten deutlich krystallisiert ist z. B. wie bei Sangerhausen in Thüringen, hexagonal, Combinationen des Prisma ∞P mit der Pyramide P (deren Endkantenwinkel = $139^\circ 48'$, der Seitenkantenwinkel = $86^\circ 50'$ ist) oder mit der Basis oP , oder mit beiden bildend, die Krystalle oft gehäuft und verwachsen, schliesslich dadurch kugelige, nierenförmige, traubige, staudenförmige u. a. Gestalten darstellend; meist findet er sich nur derb bis eingesprengt. Von Spaltbarkeit nur Spuren, der Bruch ist muscheliger bis uneben. Auf frischem Bruch ist der Nickelin licht kupferroth, weshalb er auch Kupfernicker genannt wurde, gewöhnlich ist

er grau bis schwarz angelaufen, der Strich ist bräunlich-schwarz; $H. = 5,0-5,5$ und spec. Gew. = $7,4-7,7$. Nach der Formel $NiAs$ zusammengesetzt, enthält er $43,8\frac{2}{3}$ Nickel und $56,2$ Arsen, oft etwas Antimon als Stellvertreter des Arsen. Im Kolben erhitzt giebt er kein Sublimat von Arsen, v. d. L. auf Kohle schmilzt er, Arsendämpfe entwickelnd zu einer weissen, spröden Metallkugel, welche mit Borax oder Phosphorsalz auf Nickel reagirt. In concentrirter Salpetersäure ist er unter Abscheidung von arseniger Säure löslich, leichter in Königswasser, die Lösung ist grün. Als Fundorte sind Sangerhausen und Saalfeld in Thüringen, Freiberg, Schneeberg, Annaberg und Marienberg in Sachsen, Joachimsthal in Böhmen, Riechelsdorf und Bieber in Hessen und Andreasberg am Harz zu nennen, an welchem Fundorte sich auch der Breithauptit, $NiSb$ mit $32,8\frac{2}{3}$ Nickel und $67,2\frac{2}{3}$ Antimon findet. Derselbe ist auch licht kupferroth und bildet meist kleine dünne tafelförmige hexagonale Krystalle, die Combination $oP \cdot \infty P$, woran auch die hexagonale Pyramide P (Seitenkantenwinkel = $86^{\circ}56'$, also sehr wenig verschieden von der des Nickelins) und die stumpfere $\frac{1}{2}P$ auftritt. Ausserdem findet er sich dendritisch, derb bis eingesprengt. Die Mittelspecies Arit, gleichfalls licht kupferroth, fand sich derb in der Grube Wenzel bei Wolfach in Baden und am Berge Ar unweit Eaux bonnes, Basses Pyrénées in Frankreich.

Allen angeführten Kiesen, welche in verschiedener Beziehung Gruppen verwandter Species darstellen, sowohl in Betreff ihrer Zusammensetzung, als auch ihrer analogen Gestaltsverhältnisse ist noch eine Arsenverbindung des Kobalt beizufügen.

12. Der Skutterudit (benannt nach dem Fundorte Skutterud in Norwegen), auch Tesseralkies genannt nach der Krystallisation, welcher die seltene Verbindungsweise $CoAs_3$ mit $20,7\frac{2}{3}$ Kobalt und $79,3$ Arsen darstellt, eine Verbindungsweise, wie sie weder bei Eisen- noch Nickelkiesen vorkommt. Dieser Kies bildet auch tesserale Krystalle mit parallelförmiger Hemiedrie, ähnlich dem Kobaltin, an denen gewöhnlich das Oktaeder vorherrscht, andere Gestalten untergeordnet auftreten, wie das Hexaeder, Rhombendodekaeder, Hemieder von ∞O_2 und $3O_3$ u. a. Ausserdem findet er sich auch derb bis eingesprengt auf einem Erzlager in Glimmerschiefer am oben genannten Fundorte. Er ist deutlich hexaedrisch spaltbar, hat muschligen bis unebenen Bruch, ist zinnoberweisslich bleigrau, metallisch glänzend, undurchsichtig, spröde, hat $H. = 6,0$ und das spec. Gew. = $6,74-6,86$, giebt im Kolben erhitzt Sublimat von Arsen, im Glasrohre starkes Sublimat von arseniger Säure und schmilzt v. d. L. zu einem grauen Korne.

Eine besondere Gruppe bilden die Kupfer enthaltenden Kiese, unter denen nachfolgende hervorzuheben sind:

13. Der Chalkopyrit, ausschliesslich auch Kupferkies genannt, weil er das häufigste Kupfer enthaltende Mineral ist, aus welchem das meiste Kupfer dargestellt wird, während der Name Chalkopyrit der durch griechische Worte gegebene Name Kupferkies ist. Das weit verbreitete und oft sehr reichlich vorkommende Mineral findet sich gewöhnlich derb oder eingesprengt, doch ist es nicht selten krystallisiert und die meist aufgewachsenen Krystalle sind quadratische, in ihrer einfachen Gestalt jedoch sehr ähnlich tesserale Krystallen, indem die einfachste Gestalt, eine quadratische Pyramide mit dem Endkantenwinkel = $109^{\circ}53'$ und dem Seitenkantenwinkel = $108^{\circ}40'$ sehr nahe dem Oktaeder des tesserale Systems steht, dessen Kantenwinkel = $109^{\circ}28'16''$ sind. Diese quadratische Pyramide, als Grundgestalt gewählt und mit P bezeichnet, erscheint in Folge spher-

noidischer Hemiedrie, welche der tetraedrigen Hemiedrie des tesserale Systems entspricht, gewöhnlich mit vier ausgedehnten abwechselnden Flächen als Combination des Sphenoides $\frac{P}{2}$ mit dem Gegensphenoid $\frac{P'}{2}$ entsprechend der Combination der beiden Tetraeder $\frac{O}{2}$ und $\frac{O'}{2}$ (vergl. Fig. 1, pag. 82, Bd. I) und die beiden Sphenoiden $\frac{P}{2}$ und $\frac{P'}{2}$ sind meist in den Combinationen die vorherrschenden Gestalten. Der Endkantenwinkel der Sphenoiden ist $= 71^{\circ} 20'$. Untergeordnet finden sich die Basisflächen oP als gerade Abstumpfung der Endkanten von $\frac{P}{2}$, das diagonale quadratische Prisma $\infty P \infty$ als gerade Abstumpfung der Seitenkanten, die diagonalen quadratischen Pyramiden $P \infty$ und $2P \infty$, das normale quadratische Prisma ∞P und mehrere Disphenoiden. Die Krystalle sind fast immer zwillingsartig verwachsen, besonders nach P , oder nach $P \infty$ und die Zwillingsverwachsung wiederholt sich oft mehrfach, wodurch die Bestimmung der Combinationen erschwert wird.

Ausser krystallisirt findet sich der Chalkopyrit undeutlich krystallinisch-körnig bis dicht, derb und eingesprengt, bildet auch bisweilen stalaktitische traubige, nierenförmige oder knollige Gestalten. Er ist ziemlich deutlich spaltbar parallel den Flächen der spitzeren diagonalen quadratischen Pyramide $2P \infty$, deren Endkantenwinkel $= 101^{\circ} 49'$ und deren Seitenkantenwinkel $= 126^{\circ} 11'$ sind. Der Bruch ist unvollkommen muschlig bis uneben.

Der Chalkopyrit ist messinggelb, läuft goldgelb, blau, roth, grün oder schwarz an, ist metallisch glänzend, undurchsichtig, hat schwarzen Strich, ist wenig spröde und hat die Härte $= 3,5-4,0$ und spec. Gew. $= 4,1-4,3$. Nach der Formel $Cu_2S \cdot Fe_2S_3$ zusammengesetzt enthält er 34,5% Kupfer, 30,6 Eisen und 34,9 Schwefel, welche Mengenverhältnisse sich auch durch die weniger wahrscheinliche Formel $CuS + FeS$ ausdrücken lassen. V. d. L. zerknistert er, wird dunkler und entwickelt schweflige Säure, auf Kohle schmilzt er ziemlich leicht unter Aufkochen und Funkensprühen zu einer schwarzen magnetischen Kugel und reagirt mit Flüssen auf Kupfer und Eisen. In Königswasser ist er, Schwefel abscheidend, löslich, schwieriger in Salpetersäure. Durch Zersetzung giebt er besonders zur Bildung von Malachit und Azurit Veranlassung. Er findet sich sehr häufig auf Gängen und Lagern, und wird bei reichlichem Vorkommen besonders zur Kupfergewinnung, bisweilen auch zur Darstellung von Kupfervitriol benützt.

14. Der Bornit (benannt zu Ehren des österreichischen Metallurgen J. von Born, welcher ihn zuerst als eigene Species unterschied), auch Buntkupferkies wegen der häufig bei ihm vorkommenden bunten Anlauffarben genannt, ist auch eine Verbindung des Halbschwefelkupfer und Anderthalbschwefeleisen, aber weit kupferreicher, da er nach der Formel $3 Cu_2S \cdot Fe_2S_3$ zusammengesetzt 55,5% Kupfer, 16,4 Eisen und 28,1 Schwefel enthält. Er krystallisirt tesserale, doch sind die Krystalle selten deutlich ausgebildet, das Hexaeder, oder dieses mit dem Oktaeder combinirt zeigend, oder auch die Combination des Hexaeder oder des Rhombendodekaeder mit dem Deltoidikositetraeder $2O2$. Oft finden sich Zwillinge nach O . Die Krystalle, sehr selten eingewachsen, (wie bei Berggieshübel in Sachsen) sind gewöhnlich in Drusenräumen aufgewachsen und gruppirt und haben meist rauhe und unebene Flächen. Gewöhnlich findet er sich dicht, derb bis eingesprengt, bisweilen bildet er Knollen, Platten, Ueberzüge bis Anflüge.

Er ist unvollkommen spaltbar parallel O oder parallel $\infty O \infty$; der Bruch ist muschlig bis uneben.

Er hat eine bräunlichrothe, zwischen kupferroth und tombackbraun liegende Farbe, die man fast nur auf frischen Bruchflächen sieht, weil er rasch bunt anläuft, besonders roth, blau oder lila: ist metallisch glänzend, undurchsichtig, wenig spröde bis fast milde, hat schwarzen Strich, H. = 3,0 und spec. Gew. = 4,9—5,1. Im Glasrohre erhitzt entwickelt er schweflige Säure, wird v. d. L. auf Kohle dunkel bis schwarz, (nach dem Erkalten roth,) schmilzt zu einer stahlgrauen, schwach magnetischen Kugel, welche spröde und im Inneren graulichroth ist, mit Borax oder Soda behandelt Kupferkörner ausscheidet. In concentrirter Salzsäure ist er löslich, Schwefel ausscheidend.

Er wird bei reichlichem Vorkommen zur Darstellung von Kupfer benützt, findet sich aber weniger häufig und massenhaft als der Chalkopyrit, auf Gängen und auf Lagern in krystallinischen Schiefen, Thonschiefer, Grauwacke, Kalkstein, Gneiss u. a. Als Fundorte sind beispielsweise Redruth in Cornwall in England, Freiberg, Annaberg, Marienberg und Berggieshübel in Sachsen, Mansfeld, Eisleben und Sangerhausen in der Provinz Sachsen, Kupferberg in Schlesien, Orawicza in Ungarn, die Mürtschenalp am Wallensee in der Schweiz, Monte Catini in Toscana, Wilkesbarre in Pennsylvania, Chesterfield in Massachusetts zu nennen, auch findet er sich in Chile, Bolivia, Mexiko, Canada, Norwegen, Schweden u. s. w.

An diese wichtigen Kupferkiese schliessen sich noch einige Kupfer enthaltende Minerale an, welche bei ihrem selteneren Vorkommen in Bezug auf ihre Zusammensetzung noch nicht ganz sicher festgestellt sind, wie der Homichlin, Barnhardtit und Cuban, welche wesentlich Kupfer, Eisen und Schwefel enthalten, der Carrolit eine Verbindung von Kupfer, Kobalt und Schwefel und der Stannin oder Zinnkies, welcher eine eigenthümliche Verbindung von SnS_2 mit Cu_2S und FeS , z. Th. auch mit ZnS darstellt. Zum Schlusse sind noch drei bemerkenswerthe Verbindungen des Kupfers mit Arsen zu erwähnen, welche gegenüber allen angeführten Arsenverbindungen auffallend sind, diese sind der zinn- bis silberweisse Domeykit Cu_3As , der stahlgraue bis silberweisse Algodonit Cu_6As und der rötlich-silberweisse Whitneyit Cu_9As .

Kohlenbildung in den verschiedenen geologischen Epochen

von

Dr. Friedrich Rolle.

Die verschiedenen Arten von mineralischer Kohle, die mehr oder minder massenhaft als eigene Lager vorkommen oder in anderen Lagern untergeordnet oder auch als gelegentliche Einmischung auftreten, bilden vom Torf an, der unter unseren Augen fortwächst, bis zum Anthracit — wenn nicht bis zum Graphit — eine vielgestaltige Reihe, die in chemischer Hinsicht eine stufenweise Umgestaltung von Kohle-Hydrat (Holzfaser u. s. w.) in Kohle (Anthracit und Graphit) darstellt. Abgeschieden wurden dabei namentlich Kohlensäuregas (CO_2) und Kohlenwasserstoffgas (CH_4), sowie auch Wasser.

Torf entsteht noch fortwährend in seichten Seen, in Sümpfen und an feuchten Waldstellen aus vermodernden Pflanzenstoffen, namentlich Holzfaser Cellulose, $\text{C}_6\text{H}_{10}\text{O}_5$) und mancherlei anderen organischen Substanzen. Er ist

nach dieser Art der Entstehung durch Uebergangsglieder mit Dammerde (Humusboden) verbunden. Andererseits geht er im Verlauf langer Zeiträume in eine ausgesprochene Braunkohle über. Hiervon ist die diluviale Braunkohle oder sogen. Schieferkohle der Schweiz (Uznach und Dürnten) ein Beispiel. Sie ist nach OSW. HEER's Untersuchungen ein Torf von interglacialem Alter, aber durch den Druck aufgelagerter Gerölle-Massen dichter und schiefrig geworden.

Der Torf ist je nach den örtlichen Bildungsbedingungen, besonders der Wasserzufuhr, je nach der Art der Sumpfpflanzen, die ihn hervorbringen und auch nach dem gelegentlichen Einfluss des Windbruchs einer angrenzenden Waldvegetation (besonders Föhren) sehr verschieden zusammengesetzt. Noch weiter wächst die Verschiedenheit der Torfarten mit zunehmender Vermoderung und Zerkleinerung der eingeschlossenen Pflanzenreste. Frischer neugebildeter Torf ist gewöhnlich locker und enthält noch mehr oder minder deutlich erhaltene Pflanzenreste, bald Schilf, bald Moos, bald Holzstücke. Eine ausgezeichnete Sorte ist der Moostorf, der aus dicht verfilzten Stengeln und Blättern von Moosen (*Sphagnum* und *Hypnum*) besteht. Alter Torf aus den tieferen Lagen der Torfmoore ist stärker zersetzt und stellt einen schwarzen Schlamm dar, welcher getrocknet eine ziemlich grosse Festigkeit erlangt und dann auf Bruchflächen mehr oder minder das äussere Ansehen einer gleichartigen Masse zeigt. Dahin gehört der sogen. Pechtorf, der in getrocknetem Zustande äusserlich den Pechkohlen der älteren Formationen einigermaassen nahekammt. Diese schwarzbraune oder schwarze scheinbar gleichartige Torfart wird im Strich wachsartig glänzend.

Der Torf ist bereits schon reicher an Kohlenstoff, als die reine Cellulose und als der in der Natur vorkommende Holzkörper der Vegetabilien. Torf bei 100° getrocknet und aschenfrei berechnet enthält im Durchschnitt 58—60% Kohlenstoff — die reine Cellulose 52,65% — die verschiedenen Holzarten enthalten im Durchschnitt 49,47%. Während die Cellulose ein Kohlehydrat ist, dessen Wasserstoff und Sauerstoff im Verhältniss der Wasserbildung ($H_2O = 1:8$) stehen, kommen im Torf auch wasserstoffreichere Bestandtheile vor. Im Durchschnitt enthält der Torf 58—60% Kohlenstoff, 6 Wasserstoff, 34 Sauerstoff, 1—1,5 Stickstoff. Solche mittlere Zusammensetzung besitzt z. B. der Torf von Linum (im Norden des Havellandes) und der aus Friesland. Der Aschengehalt schwankt beim Torf in weiten Grenzen, er beträgt im Durchschnitt 6—12%.

Die Ermittlung der näheren Bestandtheile des Torfs lässt noch zu wünschen übrig. MULDER fand, dass der Torf in Friesland harzige Bestandtheile enthält, die sich durch kochenden Alkohol ausziehen lassen. Der von diesen befreite Torf enthält dann noch verschiedene Humus-Substanzen, die theils indifferent, theils sauer und z. Th. braun, z. Th. schwarz sind. Von diesen sind die schwarzen Humuskörper noch Kohlehydrate im Wasserbildungsverhältniss ($= 1:8$), die braunen dagegen enthalten etwas mehr Wasserstoff, als ihr Sauerstoff zur Bildung von Wasser bedarf.

Braunkohle oder Lignit erscheint als Lager in allen Stufen des tertiären und secundären Systems und zwar in verschiedenen Varietäten, die z. Th. verschiedenen Stufen der chemischen Umwandlung oder Metamorphose entsprechen, die sich auch in Braunkohlen-Gruben häufig noch durch fortdauernde Ausscheidung von kohlen-saurem Gas kundgiebt. Die Farbe ist braun in allen Abstufungen bis zum Schwarzen. Durch den Druck aufgelagerter Schichten hat sich oft eine schiefrige Absonderung eingestellt, sowie denn auch eingeschlossene Holzstücke gewöhnlich platt gedrückt erscheinen. Häufig in tertiären Ab-

lagerungen sind Schichten von erdiger Braunkohle oder Erdkohle, es sind lockere zerreibliche Massen. Daran schliesst sich die gemeine Braunkohle, die schon dichtere festere Massen bildet. In beiden Sorten erscheinen gewöhnlich ganze Baumstämme und kleinere Stammstücke, Aeste u. s. w. eingemengt. Dies ist dann das sogen. bituminöse Holz oder die holzartige Braunkohle. Sie ist in manchen Lagern reichlich eingestreut.

Daran schliessen sich übergangsweise die stärker umgewandelten und gleichartiger gewordenen Kohlen der secundären Formationen an. Sie sind im Allgemeinen dicht, hart, schwarzbraun oder pechschwarz, im Bruch muscheliger und fettglänzend oder wachsglänzend. In der Regel sind sie frei von noch deutlich verbliebenen Holztheilen. Diese secundären Lignite zählt der Bergmann den Steinkohlen noch zu. Man nennt sie gewöhnlich Pechkohle, auch Glanzkohle, Gagat u. s. w. Richtiger ist schon die Bezeichnung Pechbraunkohle. Man muss sie von den ähnlichen pechartigen Steinkohlen unterscheiden. Solche Lignite in steinkohlenartiger Bildung zeigen sich auch stellenweise bereits in der mittleren Tertiärstufe z. B. zu Eibiswald und Wies in Steiermark.

Die Braunkohle enthält (bei 100° getrocknet und aschenfrei berechnet) im Durchschnitt 50—80% Kohlenstoff, 3—5—7 Wasserstoff, 25—36 Sauerstoff und 0—2 Stickstoff. Die Braunkohle ist darnach in der Regel reicher an Kohlenstoff als der Torf. Der Wasserstoffgehalt ist bald eben so hoch, bald niedriger, bald auch höher, endlich der Sauerstoffgehalt meist viel niedriger, selten ebenso hoch als beim Torf. Merkwürdig ist ein dunkler Lignit — schwarzbraunes bituminöses Holz mit erkennbarer Holzstruktur — vom Westerwald, insofern er in procentischer Zusammensetzung aufs Nächste mit dem Durchschnittsgehalt der verschiedenen Torfarten übereinkommt. Diese holzige Form des Lignits enthält Kohlenstoff 58,20%, Wasserstoff 5,9, Sauerstoff, nebst etwas Stickstoff 35,1 (Asche 1,7).

Ueber die näheren Bestandtheile der Braunkohlen weiss man nur wenig, sie enthalten bituminöse Substanzen (Kohlenwasserstoffverbindungen), die sich gewöhnlich beim Erwärmen lebhaft dem Geruche zu erkennen geben und bilden mit Kalilauge behandelt Humussäure u. dergl.

Steinkohle oder Schwarzkohle findet sich in mehr oder minder mächtigen Lagern — oder Flötzen — in der Steinkohlenformation (oder dem carbonischen System) und noch in dem darüber abgelagerten Rothliegenden (untere Abtheilung des permischen Systems), erscheint aber durch allmähliche Uebergänge mit den ganz ähnlichen Mineralkohlen der secundären Formationen verknüpft.

Steinkohle ist im Allgemeinen schwarz oder schwarzbraun, hart und gewöhnlich brüchig, seltener zähe, in der Regel mehr oder minder geschichtet, seltener geschiefert, meist ohne Einschluss deutlich erkennbarer Pflanzenreste. Man unterscheidet noch eine Anzahl von Varietäten theils nach der Art der Structur, theils nach der mit der chemischen Zusammensetzung zusammenhängenden Brennbarkeit und dem Verhalten im Feuer. Manche schwellen beim Erhitzen an, schmelzen ein wenig und hinterlassen unter Entbindung brennbarer Gase einen kohlenstoffreicheren schlackenartigen Rückstand oder Coak. Dies sind die sogen. Backkohlen. Eine ausgezeichnete Varietät ist die Pechkohle. Sie ist dicht, mehr oder minder stark wachsglänzend und von muscheliger Bruch — nicht zu verwechseln mit den jüngeren pechartigen Ligniten oder Pechbraunkohlen. Ihr schliesst sich die äusserlich ähnliche, aber etwas weniger glänzende und zähere Cannel-Kohle (*candle coal*, Kerzenkohle) an. Sie ist so

reich an Kohlenwasserstoff, dass sie nach dem Anzünden wie eine Kerze fortbrennt.

Der Kohlenwasserstoffgehalt alt der Steinkohlenarten ist überhaupt verschieden und bei vielen Lagern, besonders in England und Belgien, in fortdauernder Abnahme. Dies giebt sich dann durch die Ausscheidung von brennbarem Kohlenwasserstoffgas — Grubengas oder Sumpfgas, Methan, CH_4 — kund. Es ist nicht nur brennbar, sondern giebt auch mit einer mehrfachen Raummenge atmosphärischer Luft gemischt¹⁾ ein höchst explosives Gemenge, die »schlagenden Wetter« der Kohlengruben, welche in denselben oft furchtbare Verheerungen anrichten.

Die Steinkohle ist in der Regel reicher an Kohlenstoff als die Braunkohle und dabei ärmer an Sauerstoff, wobei der Wasserstoff beiläufig derselbe verbleibt. Der Kohlenstoffgehalt schwankt zwischen 80 und 88%, höhere Beträge leiten zum Anthracit über. Steinkohle überhaupt enthält im Mittel vieler Analysen Kohlenstoff 84%, Wasserstoff 5, Sauerstoff 10, Stickstoff 1.

Die chemische Natur der näheren Bestandtheile der Steinkohlen ist nur wenig bekannt. Die Hauptmasse der Steinkohlen giebt an Lösungsmittel wenig oder gar nichts ab. Ein Gehalt an Humussäuren fehlt. Aus einigen Arten ziehen Aether und wasserfreier Alkohol eine geringe Menge von Bitumen, d. h. von schwarzer pechartiger Harz-Substanz aus. Sie findet sich darin nach LAMPADIUS bis zu 3 und 5% des Gewichts. Dieser Bitumen-Gehalt wasserstoffreicher Steinkohlen ist die Ursache der Eigenschaft dieser Kohlensorte bei starker Erhitzung einen zusammengeschmolzenen blasigen Kohlenrückstand oder Coak zu liefern. Die bituminösen Steinkohlen sind die einzigen Backkohlen. Steinkohle, der man durch Alkohol oder Aether ihr Bitumen entzogen hat, giebt keinen Coak mehr — wie denn auch der Anthracit beim Verbrennen nicht schmilzt.

Anthracit (oder auch Glanzkohle genannt), weicht äusserlich von gewissen Steinkohlen nur gering ab, ist aber etwas schwerer, noch reicher an Kohlenstoff und schwieriger in Brand zu setzen. Dabei ist der Anthracit schwarz und im Allgemeinen von stärkerem Glanz als Steinkohle, spröde und brüchig. Er ist offenbar ein Rückstand von der fortdauernden Umwandlung von Steinkohle, namentlich ist sein Gehalt an Kohlenwasserstoffverbindungen fast ganz abgedunstet.

In manchen Ländern ist die Steinkohle ihrer ganzen Verbreitung nach in Anthracit verwandelt, in anderen nur nach einem Theile derselben, so namentlich in Pennsylvanien. (Die Flöze sind hier im Osten Anthracit, im Westen aber bituminöse Steinkohle.) Ausserdem findet sich Anthracit in den devonischen und in den silurischen Ablagerungen.

Der Anthracit reiht sich also durch Mittelstufen ebenso der Steinkohle an, wie diese der Braunkohle und letztere dem Torfe und keine dieser Stufen kann als Mineral — als gleichartige oder krystallinische Masse gelten. Es sind nur verschiedene Stufen andauernder Umwandlung pflanzlicher Substanz, die mit Cellulose u. dergl. beginnt und mit Anthracit abschliesst oder hier wenigstens für unsere Wahrnehmung verschwindet.

An die Steinkohle und den Anthracit schliesst sich weiterhin der Graphit an, der im krystallinischen Schiefergebirg mehr oder minder ansehnliche Lager bildet. Aber dazwischen fällt eine bestimmte Kluft. Der Graphit ist ein Mineral, zeigt krystallinische Structur und besteht nur aus Kohlenstoff mit gelegentlichen

¹⁾ Methangas wird mit dem doppelten Volum Sauerstoffgas zu explosivem Gemenge. Mit 7—8 Volum atmosphärischer Luft werden nach DAVY die schlagenden Wetter am heftigsten.

mineralischen Beimengungen. Er ist unter gewöhnlichen Umständen, namentlich in den häuslichen Feuerstätten, nicht verbrennbar. Gleichwohl kann der Graphit auch noch der Reihe der vegetabilischen Mineralkohlen angehören und wird jedenfalls von der Mehrzahl der Geologen zusammen mit dem Anthracit als letztes Ergebniss der chemischen Umwandlung angehäufter vegetabilischer Materien betrachtet.

Vergleichen wir die Reihenfolge der Kohlenhydrate und der aus ihnen hervorgegangenen Kohlensubstanzen von der Pflanzenfaser und dem Torfe bis zum Anthracit und Graphit nochmals in Bezug auf chemische Zusammensetzung und chemische Vorgänge, so können wir dieselbe noch durch folgende Einzelheiten näher erläutern.

Die Cellulose oder reine Holzfaser (mit 52,6% Kohlenstoff) bildet gemengt mit anderen Kohlehydraten und verschiedenen anderen z. Th. an Wasserstoff reicheren Pflanzenstoffen den Ausgangspunkt der Torfbildung auf dem Wege der Verwesung und Vermoderung. Verwesung ist langsame Oxydation bei reichlichem Luftzutritt, mässiger Gegenwart von Wasser und mittlerer Temperatur. Die Cellulose nebst den ihr folgenden anderweitigen Pflanzenstoffen wird unter allmählicher wachsender Bräunung zu Humus-Substanz, die noch mehr oder minder einem Kohlehydrat nahe steht, aber etwas kohlenstoffreicher ist. Ausgeschieden wird Kohlensäure und Wasser. Ausgeschieden wird auch Stickstoff oder es entsteht Ammoniak und verbindet sich mit einem oder dem anderen sauren Humuskörper. Dieser Vorgang hat an abgestorbenem Holz und in der Dammerde, auch an der Oberfläche trocken gelegter Torfmoore statt. Hier ist die Oxydation noch vorwaltend. Eine Verwesung bei reichlicher Anwesenheit von Wasser und beschränktem Luftzutritt, heisst Vermoderung. Die Oxydation ist verlangsamt oder es treten reducirende Verhältnisse ein. Die einmal gebildeten Humuskörper werden zwar vorwiegend fort erhalten, dabei tritt aber Wasserstoff in Verbindung mit etwas Kohlenstoff aus und entweicht als Sumpfluft (Grubengas, Methan).

Das Hauptergebniss dieses zusammengesetzten Vorganges ist der je nach Verschiedenheit des zu Grunde liegenden Pflanzenmaterials und nach dem Verlauf der Zersetzung auch in seiner Zusammensetzung verschiedentlich schwankende Torf mit durchschnittlich 58–60% Kohlenstoff. Er steht im Ganzen den Kohlenhydraten noch ziemlich nahe. Er enthält zugleich auch noch harzige Bestandtheile, die aus dem pflanzlichen Substrat stammen, aber auch wohl neugebildete Zersetzungsprodukte sein können. Die Wirkung reducirender Verhältnisse bei der Torfbildung verkünden die öfteren Beimengungen von Eisenkies, Vivianit oder Blaueisenerde u. dergl.

Mittelstufen bilden einen Uebergang vom Torf zur Braunkohle, sie hat im Allgemeinen einen höheren Kohlenstoff-Gehalt (50–80%). Sie enthält noch Humussubstanzen, aber die Bildung bituminöser Materien ist im Zunehmen. Vorwiegend ist die Ausgabe von kohlen-saurem Gas. Weitere Mittelstufen leiten zur Steinkohle über. Der Kohlenstoffgehalt ist wieder gestiegen (80–84–86%). Die Humussubstanzen sind zersetzt, die bituminösen Materien stehen theils im Vordergrund, theils sind sie bereits wieder abgedunstet. Aushauchungen von brennbarem Kohlenwasserstoffgas sind örtlich vorherrschend; andere Flötze geben Kohlensäure ab. Uebergänge leiten weiterhin zum Anthracit. Mit ihm erreicht der Kohlenstoffgehalt den höchsten Betrag (über 90%). Der Zersetzungsprocess tritt damit in Ruhe. Das Endglied der Kette scheint erreicht zu sein.

Keine Mittelstufe leitet vom Anthracit zum Graphit über. Er ist reiner krystallinisch ausgeschiedener Kohlenstoff. Sind die Graphitlager auch aus Steinkohlen- oder aus Anthracitlagern hervorgegangen, so ist dabei doch jedenfalls an die Stelle der Vermoderung ein anderer Umwandlungsvorgang — die krystallinische Umlagerung der Elementartheilchen — eingetreten. Damit ist der Zusammenhang der Reihe gebrochen.

Es bleibt uns nun noch die geologisch-palaeontologische Seite der Aufgabe. Jede geologische Formation vom krystallinischen Schiefergebirge an beherbergt in einer oder der anderen Abtheilung Kohle und kohlenhaltige Gesteine in irgend einer Form und dies gilt als Beweis dafür, dass im gesammten Verlaufe der Formationen stellenweise mehr organische Substanz abgelagert wurde, als seither durch die im Inneren der Bodenschichten vor sich gehenden chemischen Prozesse wieder aufgelöst wurde.

Dies ist in der heutigen Epoche in erheblichem Maasse nur bei einer lebhaften Sumpfvvegetation der Fall, wie sie auf dem Festland an feuchten flachen Stellen häufig erscheint und auch wohl an sehr flachen Meeresrändern, namentlich in Strandlagunen vorkommen kann. Spärlicher scheinen die Fälle zu sein, wo das Meer die Reste meerischer Pflanzen — Fucoiden und Zosteren — in grösseren Mengen aufhäuft. Auf dem trockenen Festlande aber, wo die Reste abgestorbener Pflanzen auf der Oberfläche unter ungehindertem Zutritt der Luft verwesen, können sich während Jahrtausenden mächtige Wald-Generationen folgen, ohne im Boden eine Spur ihres ehemaligen Daseins zu hinterlassen. Ebenso hinterlässt die Wiesenvegetation in Jahren und Jahrtausenden kaum eine Spur von vegetabilischer Substanz.

Wo sich dagegen heutzutage Pflanzenreste, denen auch thierische Stoffe beigemischt sein können, in solcher Menge und unter solchen Umständen anhäufen, dass unter mehr oder minder beträchtlicher Ansammlung von Wasser im Verlaufe der Fäulniss und Verwesung ein an Kohlenstoff reicherer Rückstand verbleibt, ist der Grund zu einer Bildung von Kohlenlagern gegeben. Unter unseren Augen vollzieht sich dieser Vorgang noch fortwährend mit der Vegetation der Torfmoore, in denen mehr an abgestorbener Pflanzensubstanz zur Ablagerung gelangt als in der gleichen Zeit der Sauerstoff der Atmosphäre und die übrigen auf Wegräumung der Pflanzen- und Thierleichen wirkenden Agentien zu entfernen vermögen.

Die Pflanzenwelt entzieht ununterbrochen der atmosphärischen Luft und den Gewässern Kohlensäure und verwendet sie zum Aufbau der organischen Substanz (des Protoplasma's oder der Eiweisssubstanzen, der Pflanzenfaser oder Cellulose u. s. w.). Wo nun die Bildungen zur Anhäufung grösserer Mengen von Pflanzensubstanz gegeben sind, tritt bald auch der Verkohlungsprocess ein. Eine wesentliche Bedingung zu seinem Eintritt ist ein genügender Luftabschluss, sei es nun durch neu zugeführte organische Substanz — oder durch aufgelagerte mineralische Bodenschichten oder durch Wasserbedeckung.

Es entstehen dann Lager von organischer Substanz oder Kohlengesteine, die auf die Dauer von Millionen Jahren sich fort erhalten können, wobei aber eine allmähliche Umwandlung des organischen Substrats und eine wachsende Concentration des Kohlenstoffes stattfindet. Dieser Prozess kann sich aufs äusserste verlangsamten, geht aber unter allen Umständen in wesentlich gleicher Weise vor sich. Moderige Substanzen pflegen zuerst zu entstehen, mineralähnliche schein-

bar homogene Kohlensubstanzen bilden sich später aus, neben ihnen auch flüssiger oder gasförmiger Kohlenwasserstoff u. s. w.

Der Beginn ist die gewöhnliche Pflanzensubstanz, namentlich die Cellulose, die in trockenem Zustand im Mittel 53% Kohlenstoff enthält. Kohlensäure, Kohlenwasserstoffgas und Wasser werden allmählich ausgeschieden. Dabei findet im vergrabenen Pflanzenlager auch bei Luftabschluss noch eine Abnahme des Kohlenstoffgehaltes statt — aber sie ist langsamer als die von Sauerstoff, Wasserstoff und Stickstoff. Das Ergebniss ist immer eine Concentration, eine Verminderung unter relativer Anreicherung des Carbonehaltes, die bis zu einem Rückstand von fast reinem Carbon führen kann, wie ihn der Anthracit und in noch höherem Grade der Graphit darstellt.

Eine solche Kohlenbildung hat offenbar seit dem ersten Beginn des organischen Lebens auf Erden bald hier, bald da stattgefunden. Wir sind im Stande von der Jetztwelt an bis zur Zeit der Bildung der krystallinischen Schiefer (Glimmerschiefer, Gneiss u. s. w.) den Vorgang der Kohlenbildung rückwärts zu verfolgen. Dabei stellt sich im Allgemeinen die Reihenfolge Torf, Braunkohle, Steinkohle, Anthracit und Graphit heraus. Der Torf ist das jüngste noch fortwährend nachwachsende Kohlengilde. Der Graphit aber stellt sich als das älteste von den fortwirkenden Agentien der Erdrinde am weitesten umgewandelte Glied der Reihe heraus — welches bereits den Charakter eines wahren Minerals angenommen hat und in Krystallgestalten auftritt. Ob auch der Diamant dahin gehört, steht noch in Zweifel.

Die Beziehungen des Graphits zur Reihenfolge der Kohlenbildungen sind für Geologie und Palaeontologie von grossem Belang und erläutern namentlich den ersten Beginn des organischen Lebens in krystallinisch gewordenen Lagern, die gewöhnlich sonst keine deutlichen Formen organischer Einschlüsse mehr aufzuweisen haben. Graphit ist abfärbender krystallinisch-schuppiger, auch wohl scheinbar dichter Kohlenstoff — reiner Kohlenstoff ohne Gehalt an Sauerstoff, Wasserstoff, Stickstoff — aber mit Thon, Kieselsäure, Eisenoxyden mehr oder minder mechanisch verunreinigt. Er erscheint in krystallinischen Gesteinen als Lager oder in Nestern, besonders in Gneiss und in Glimmerschiefer, auch wohl in Begleitung von krystallinisch-körnigem Kalkstein, dann auch als Stellvertreter des Glimmers in Gneiss (Graphit-Gneiss).

Er gehört vorzugsweise dem Urschiefergebirge oder archaischen System an und gilt hier als der letzte Rückstand der Ablagerung und seitherigen Umwandlung ehemaliger Pflanzenreste. Was das für Pflanzen waren, ist unermittelt. Man hat Grund, ihn hier — da Landpflanzen (*Eopteris* und *Lepidodendron*) zuerst spärlich im silurischen System deutlich und nachweisbar auftreten — von einer reichlichen Vegetation von dickstämmigen und verholzenden Meeres-Algen (Tangen oder Fucoiden) herzuleiten, wiewohl auch das kaum sicher erweisbar ist. In diesem Gebiete ist überhaupt noch vieles problematisch, aber die Analogie im Auftreten der Graphitlager des krystallinischen Schiefergebirges mit dem der jüngeren unzweifelhaft aus Pflanzensubstanzen entstandenen Kohlenlager ist so gross, der Uebergang in geologischer (wenn auch nicht mineralogischer) Hinsicht so allmählich, dass man nach dem jetzigen Stande der Kenntniss, Grund hat, im Graphit den letzten Rückstand der Umwandlung von pflanzlichen Absätzen — gleichviel ob marinen oder festländischen Ursprungs — anzunehmen.

Dem Graphit reiht sich der Anthracit an. Er ist dichter, nicht schuppig abfärbender Kohlenstoff, der noch einige Procente Sauerstoff, Wasserstoff und

Stickstoff enthält und sowohl in dieser chemischen Zusammensetzung als auch in der geologischen Lagerung eine Mittelstellung zwischen Graphit und Steinkohle einnimmt — während in mineralogischer Hinsicht allerdings ein wesentlicher Abstand zwischen Anthracit und Graphit vorliegt. Der Anthracit findet sich vorzugsweise in den Schichtenfolgen der silurischen und der devonischen Formation. Doch kommt Anthracit auch im Bereich der eigentlichen Steinkohlen-Formation vor und zwar, wie es scheint, vorzugsweise in Gegenden, in denen die Steinkohle in örtlicher Begrenzung und unter Einfluss reichlicheren Zusammenhanges mit der Atmosphäre eine stärkere Umwandlung erlitt. So in Nordamerika (Pennsylvanien) und in den Alpen (Turrach in Steiermark, Wallis).

Die eigentliche Steinkohle folgt in der geologischen Formations-Reihe im Allgemeinen dem Anthracit nach und ist im Verkohlungsvorgang minder weit vorgerückt. Sie enthält im Durchschnitt 82—86—88% Kohlenstoff, 12—14—18% Sauerstoff, Wasserstoff und Stickstoff, abgesehen von wechselnden Beträgen mineralischer Beimengungen und Aschenbestandtheile. Ihre wichtigste Lagerstätte ist im Allgemeinen das sogenannte Hauptsteinkohleengebirg oder das carbonische System — oberhalb der devonischen Formation und überlagert vom Rothliegenden.

Ihr Substrat waren besonders Gefäßcryptogamen, namentlich Sigillarien, Lepidodendren u. s. w., in anderen Lagern Coniferen. Ihre ausserordentlich reichliche Ablagerung in der Hauptsteinkohlenepoche beruhte vorzugsweise auf grossartiger Entwicklung sumpfbewohnender und mächtige Holzmassen erzeugender Sigillarien-Bäume, deren weit ausstrahlende Wurzelstöcke oder Rhizome, die sogenannten Stigmarien, nach Art der heutigen an sich sehr unansehnlichen, aber reichlich vegetirenden Torfmoose (*Sphagnum*) ein geschlossenes verfilztes Netz in Sümpfen und Morästen gebildet zu haben scheinen. In keiner Epoche der geologischen Geschichte hat die Land- und Sumpf-Vegetation eine so üppige Fülle erreicht, so zahlreiche und mächtige Kohlenflötze hinterlassen, wie in jener, als die Sigillarien die Niederungen des Festlandes überwucherten.

Manche Steinkohlen, wie auch Anthracite, lassen noch vegetabilische Structur erkennen. Noch mehr Pflanzenreste finden sich in den darin eingelagerten oder darüber folgenden Schieferthonen. Wurzelwerk von Sigillarien und nicht selten auch noch aufrecht stehende Stämme erweisen die Entstehung aus einer an Ort und Stelle ihres Wachstums vergrabenen Morast-Vegetation, alles Erscheinungen, die ähnlich noch bei manchen heutigen Torfmooren sich nachweisen lassen.

In Steinkohlen hat man vielfach und selbst in anscheinend structurlosen, scheinbar ganz dichten Sorten Reste von Pflanzenzellen, namentlich dickwandige Prosenchym-Zellen mit Hilfe des Mikroskops nachgewiesen — bald schon in einfachen Dünnschliffen — bald in einer durch Kochen mit gereinigtem Steinöl durchsichtiger gemachten Kohle — bald in der Asche einer mit Salpetersäure der Alkalien beraubten Kohle, welches letztere Verfahren besonders GÖPPERT einhielt. WITHAM und W. HUTTON erkannten schon 1833 in verschiedenen Steinkohlensorten von Newcastle mehr oder weniger deutlich das pflanzliche Gewebe. GÖPPERT behandelte Steinkohlen mit Salpetersäure, um daraus die alkalischen Bestandtheile zu entfernen und das Zusammenschmelzen der Aschenbestandtheile zu vermeiden. Er entdeckte in der Asche verschiedener, selbst der dichtesten Sorten der so vorbereiteten Steinkohle deutliche Skelette von parenchymatischen und prosenchymatischen Zellen. So namentlich auch in der sogen. Faserkohle oder Araucariten-Kohle.

In der Steinkohle, die schon viele Millionen Jahre zwischen Sandstein- und Schieferthon-Lagern vergraben liegt und von der Atmosphärien-Einwirkung bis zu einem sehr geringen Betrag abgeschlossen war, dauert die langsame Zersetzung noch fort. Ununterbrochen entwickeln sich aus ihr — örtlich in verschiedenen Maassen — je nach der Zerklüftung der Lager und der Tiefe der in ihrer Decke stattgehabten Erosion — kohlen-saures Gas (böse Wetter Mofetten) und brennbares Kohlenwasserstoff-Gas oder Methan (schlagende Wetter).

So dauert der Process der Abscheidung von Kohlenstoff, Sauerstoff, Wasserstoff und Stickstoff — unter wachsender Concentration des ersteren — noch immer fort. Der Kohlenstoff verbleibt dabei in concentrirter Form und das Lager nähert sich langsam und unmerklich der Zusammensetzung des Anthracits. Ungestörte flach lagernde Kohlengebilde haben meist bituminöse (wasserstoffreichere) Steinkohlen. Stark aufgerichtete, geknickte und zerstückte Kohlenablagerungen zeigen gewöhnlich Anthracit, z. B. im östlichen Pennsylvania, zufolge der weiter vorgeschrittenen Umwandlung desselben Substrats.

Mit dem Erlöschen der Sigillarien zu Ende der Steinkohlenformation verliert sich auch die Häufigkeit und Mächtigkeit der Steinkohlen-Flötze. Das Rothliegende (die untere Abtheilung des Permischen Systems) hat noch manche Steinkohlenlager, aber sie zeigen meist geringere, oft unbauwürdige Mächtigkeit. Hier finden sich noch die letzten spärlichen Sigillarien. In den späteren geologischen Formationen hat man zwar noch mehr oder minder häufig Einschaltungen von Kohlenlagern, aber auch diese erscheinen nur selten in bauwürdiger Mächtigkeit.

Dahin gehören die vorwiegend aus Holzstämmen von Coniferen, Cycadeen und Baumfarnen entstandenen Kohlen in der Trias, im Lias, Jura und Wealden. Diese »jüngeren Steinkohlenlager« vermitteln in zahlreichen Uebergangsgliedern den Gegensatz der älteren Steinkohle zur viel jüngeren Braunkohle und dem Torf. Welches die eigentliche Sumpfvegetation der mittleren Epochen — die eigentlichen Torf-Erzeuger an der Stelle von *Sigillaria* und von *Sphagnum* — waren, ist nur wenig ermittelt. Gewöhnlich scheinen die Equiseten stark dabei beteiligt gewesen zu sein.

Die Braunkohle oder der Lignit ist eine in den verschiedenen Stufen des Tertiär-Systems verbreitete Kohle von sehr wechselnder Beschaffenheit und oft von einem noch sehr steinkohlenartigen Ansehen. Sie hat aber durchschnittlich geringere Grade der Zersetzung als die Kohle in den Lagern der älteren Perioden erlitten und die jüngeren Braunkohlen sind gewöhnlich vom älteren Theile der Torfmassen nicht wohl zu unterscheiden. Der Kohlenstoffgehalt beträgt 50, 55—75%, der Bitumengehalt ist oft noch sehr ausgesprochen, andererseits erscheint hier auch noch ein Gehalt an humusartigen Substanzen, die durch Aetzkali-Lauge ausgezogen werden können.

Gewöhnlich zeigen sich in Braunkohlenlagern zwischen Massen von torfartiger zerfallender Erdkohle (Mulmkohle) oder von schiefriger Kohle (Schieferkohle, Blätterkohle, Papierkohle) deutlich erhaltene, meistens etwas zusammengedrückte Baumstämme, fast stets im Flötze niederliegend. Es sind meist Stämme von Coniferen und zwar Arten von *Pinus*, *Taxodium*, *Sequoia*, *Cupressinoxylon* u. s. w. aber auch wohl von Laubhölzern, namentlich Kätzchenblüthlern. Bei der Bildung mancher älteren Braunkohlenflötze erscheinen ferner auch Palmen beteiligt. Aber immer stellen Coniferen den Hauptbetrag der Holzmasse dar.

Die Entstehung der Braunkohlenlager hat zu vielen Controversen Anlass gegeben und wahrscheinlich sind nicht alle auf genau dieselbe Weise entstanden.

Bald scheint die Entstehung mehr von Holzmassen, die von angeschwollenen Strömen in flache Süßwasserseen oder Seestrand-Lagunen geführt wurden und hier zusammen mit Thonschlamm und mannigfachen Sumpfpflanzen untersanken — bald mehr von einer auf torfigem Boden heranwachsenden an Ort und Stelle vergrabenen Waldvegetation von Cypressen, Föhren u. s. w. herzurühren. Für beide Erklärungen lassen sich Vorgänge des heutigen Tages in Erinnerung bringen. In einzelnen Fällen mag der erstere Vorgang eröffnet haben, der letztere nachgefolgt sein. Aufrecht stehende Baumstämme in Braunkohlenlagern sind eine seltene Erscheinung als im alten Steinkohlenebengebirge.

Auch in und an Torf-Bildungen kommt eine Baumvegetation vor; namentlich sind Föhren, Rothtannen, Birken im Torf häufig. Das grosse Torflager von Virginien und Nordcarolina, bekannt unter dem Namen »*Dismal swamp*« oder »schrecklicher Sumpf« trägt stellenweise Cypressen (*Cupressus thyoides* und *C. disticha*). Diese Baumvegetation des *dismal swamp* von Nord-Amerika hat einige Aehnlichkeit mit der von gewissen Braunkohlenebildern der mittleren Tertiär-Formation von Europa, Spitzbergen, Grönland u. s. f., wo namentlich auch *Cupressus disticha* L., *Taxodium distichum* RICH. in vielleicht spezifischer Identität sich wiederholt.

Ein Gegenstand ausgedehnter Studien während der letzten Jahrzehnte waren die Torfmoore von Dänemark und der in denselben nachgewiesene mehrfache Wechsel des Waldbestandes in der Zeit zwischen dem Ende der europäischen Glacialepoche (Eiszeit) und dem Beginn der geschichtlichen Jahre. Diese Torflager erfüllen in Dänemark besonders kleinere kesselartig vertiefte Becken der Glacial-Ablagerungen und die Baumstämme erscheinen besonders am Rande umgebrosen, wobei ihre Spitzen gegen die Mitte des Moors gerichtet liegen, was offenbar andeutet, dass dasselbe nur zeitweilig und nicht ununterbrochen von Waldvegetationen umgeben war. Während jetzt die Waldungen in Dänemark aus Buchen bestehen, enthalten die alten Torfmoore noch keine Spur von Buchen, sondern umschliessen an deren Stelle zahlreiche Stämme von Kiefern und von Eichen. Die älteste Bewaldung bestand aus Kiefern oder Föhren (*Pinus sylvestris* LIN.) einer Holzart, die seither in Dänemark wieder verschwunden ist und zwar schon vor Beginn der ältesten geschichtlichen Ueberlieferung sich hier verloren hat. Man fand in dieser unteren, durch Kiefernstämme bezeichneten Region bearbeitete Steingeräthe (Axt-Keile). Die darüber liegenden Schichten der Torfmoore enthalten Stämme mächtiger Eichen und zwar zunächst die Wintereiche oder Steineiche (*Quercus sessiliflora* SMITH), höher oben aber die Sommereiche (*Quercus pedunculata* EHRH.).

Den heutigen Waldbestand Dänemarks bildet die Buche (*Fagus sylvatica* LIN.), welche in den alten Torfschichten nicht vertreten ist. Föhren fehlen dagegen heutzutage als einheimische Art, man hat deren erst in geschichtlicher Zeit neu wieder eingeführt. Im Verlaufe der Torfbildung in Dänemark hat sich also der Waldbestand wiederholt geändert. Er zeigte zuerst Föhren, später Eichen und an ihre Stelle trat schliesslich die Buche. Dieser Verlauf aber hat sich offenbar innerhalb vieler Jahrtausende vollzogen.

Soweit reichen die Arbeiten von S. STEENSTRUP. Daran schliessen sich die von NATHORST. Unterhalb der Zone der Kiefer ergab sich eine noch tiefere mit der Espe oder Zitterpappel (*Populus tremula* L.). In dieser tiefsten Torfschicht entdeckten STEENSTRUP und NATHORST in Seeland Reste der eigentlichen arktischen oder glacialen Flora. Namentlich fanden sich in derselben zahlreiche Reste von

arktischen Zwergweiden (*Salix herbacea* L., *Salix polaris* WAHLENB., *Salix reticulata* L.) und anderen Glacialpflanzen, wie z. B. *Dryas octopetala* L.

Damit stellt sich in den betreffenden Torfmooren eine Reihenfolge der Vegetation, namentlich der Holzgewächse heraus, die mit dem Verschwinden der Eisbedeckung im nördlichen Europa anhebt, der allmählichen Milderung des Klimas entspricht und die gleichzeitige Wanderung der Pflanzen milderer Klimate nach dem damals wieder bewohnbar werdenden Norden verkündet. Eine ähnliche Aufeinanderfolge derselben Arten ergibt sich auch noch in der Zusammensetzung der heutigen Waldvegetation des europäischen Russlands in der Richtung von Südwesten nach Nordosten, wobei die Buche in Südwest eröffnet, die Zwergweiden im Nordosten den am weitesten vorgeschobenen Posten einnehmen. Was sich in den Torfmooren in verticaler Richtung abspiegelt, zeigt sich also in der heutigen geographischen Verbreitung mit der Horizontalprojection.

Aehnliche Ergebnisse wie die Torfmoore von Seeland lieferten auch seither die von Scandinavien. Auch hier ergab sich im Umkreise der auf dem Gruss-Lager der Glacialepoche ausgebreiteten Torfmoore eine Aufeinanderfolge und zwar von Espen (*Populus tremula*) mit arktischen Glacial-Arten, dann der Kiefer (*Pinus sylvestris*), der Eiche (*Quercus sessiflora*), der Weisslerle (*Alnus incana*) und schliesslich der Buche (*Fagus sylvatica*), letztere auch hier als der am letzten angekommene Einwanderer vertreten.

Aehnliche Nachweise vom Vorkommen arktisch-glacialer Gewächse erhielt man auch aus den tieferen Schichten der Torflager von Mittel-Europa und bis an den nördl. Fuss der Alpen. NATHORST fand deren in den Mooren der niederen Schweiz, wo sie heute nicht mehr fortleben, wohl aber höher oben im Hochgebirge in 2000 Meter Meereshöhe und darüber sich wieder einstellen und die der Nordpolarflora nahe verwandte und mit derselben in der Mehrzahl der Arten idente Hochalpenflora zusammensetzen. So fanden sich zu Schwarzenbach im Canton St. Gallen in den auf Glacial-Ablagerungen unmittelbar ruhenden Torfschichten die Zwergbirke (*Betula nana* L.) mit Zwergweiden (*Salix retusa* L. und *Salix reticulata* L.), dem Gamshadach *Azalea procumbens* L. und anderen heute hochalpinen Pflanzenarten. Wie also die glacialen Gewächse der untersten Torfschichten von Dänemark und Scandinavien seither weiter in Nord und Nordost gerückt sind, haben sich die der niederen Schweiz mit der inzwischen eingetretenen Milderung des Klimas aus der Niederung auf die kalten Höhen der Alpen zurückgezogen.

Ein näheres Eingehen verdient noch die schichtenweise Einstreuung der Baumstämme in den Torfmooren. A. BLYTT nimmt zur Erklärung des Wechsels von Torflagen mit verschiedenen Waldschichten einen eben so oft wiederholten Wechsel der klimatischen Verhältnisse an. Es wechselten regenreichere und trockenere Perioden. Wenn die Feuchtigkeit in einem Waldgebiet zunimmt, werden viele bis dahin trockene und bewaldete Stellen in Folge der zunehmenden Bewässerung vermooren. Die abgestorbenen und umgebrochenen Stämme werden dann zunächst von Torfmoosen, namentlich *Sphagnum*-Arten bedeckt. Bei weiterer Zunahme der Wasseransammlung erfolgt endlich eine vollständige Unterwasser-Setzung des Moores. Jetzt treten auch Wasserpflanzen ein. Dieser Vorgang kann lange Zeit dauern und während desselben ist eine Baumvegetation ausgeschlossen.

Tritt nun eine trockenere Periode ein, so ändert sich entsprechend auch die Vegetation. Zunächst verschwinden die Wasserpflanzen. Die *Sphagnum*-Vegetation

entwickelt sich weiter und bildet immer mächtigere Polster. Die *Sphagnum*-Rasen werden damit aber auch nach oben trockener. Nun gelangen Kiefern und Birken zur Entwicklung. Daneben entwickelt sich trockene Haide-Flora und damit hört die Torfbildung auf. Nun kann eine Wald-Generation nach der anderen folgen. Ihre absterbenden Reste verwesen an der Oberfläche mit dem ungehinderten Zutritt der Luft. Eine Generation folgt der anderen, ohne eine Spur ihres Daseins zu hinterlassen, ohne einen Beitrag zur Erhöhung des Bodens zu bringen.

Anders wird es erst, wenn der Cyclus sich wiederholt und eine neue Epoche mit regenreichem Klima eintritt. Die Feuchtigkeit nimmt wieder zu und so beginnt auch die Torfbildung wieder. Die letzte um den Morast oder auf seiner Fläche angesiedelte Generation des Waldbestandes wird in der neueren Torfmasse begraben. Dann wechselt baumlose Torfmasse mit Holzschichten im Moorabsatz.

Nach dieser Erklärung bedeutet also eine in der Torfmasse eingeschlossene Schicht von Waldbäumen den Schluss einer mehr oder minder langen Folge von Waldvegetationen. Dieses trockene Zeitalter kann sehr lange gedauert haben, hinterliess seine Spur aber nur mit den Baumleichen einer einzigen Generation. Nur die Moorvegetation erhöhte den Boden. Zwei Waldschichten können also in einem Moor von einer Torfschicht, die kein Holz enthält, getrennt werden, und diese bezeichnet dann allein den ununterbrochenen Verlauf der Boden-erhöhung durch Vegetation und Humificirung.

Auffallender Weise giebt es heut zu Tage in wärmeren Ländern, namentlich in den Tropenzonen, keine nennenswerthen Torfbildungen, auch nicht in bleibenden Morästen, sei es weil die heutige Tropenflora keine zu lebhafter Torfbildung geeigneten am Grunde vermodernden und zugleich am Gipfel fort wachsenden Sumpfgewächse enthält, sei es weil der von der absterbenden Vegetation erzeugte Humus hier zu rasch wieder in den Kreislauf der Elemente hereingezogen wird. In den Tropen findet sich daher keine Torfbildung ausser auf Gebirgsplateaus von bedeutender Meereshöhe. Aber in der gemässigten und kalten Zone der antarktischen Region mit ihrem feuchten und sehr gleichmässigen Seeklima stellt sich an geeigneten Stellen wieder eine den Verbrauch überschreitende Erzeugung und massenhafte Ansammlung von Humus-Substanzen ein. Die torfbildenden Pflanzenarten sind hier andere als auf der nördlichen Hemisphäre.

Nach Ch. DARWIN scheint auch die gemässigte Zone von Südamerika bis nach Chiloe und bis zum Südpole der patagonischen Ebene noch ohne Torfbildung zu sein. Selbst auf Chiloe in 42—43° S. B. soll trotz des feuchtkalten Klima's, der dichten Waldungen und des ausgedehnten Morastbodens noch keine Torfbildung vorkommen. Erst etwas weiter südlich auf den Chonos-Inseln ist fast jeder Fleck ebenen Landes von zwei Pflanzenarten, *Astelia pumila* BROWN (*Anthericum trifarium* SOL. Fam. der Liliaceen) und *Donatia magellanica* (eine Saxifragee) besetzt und deren absterbende Theile haben ein dickes Lager von elastischem Torf erzeugt. Auf Feuerland sind die Gebirgsabhänge mit Buchenwaldungen überdeckt, auf jedem flachen Stück Land aber erscheint eine dicke Lage von Torfboden und die ganze Gebirgsregion von der oberen Grenze der Waldungen (300—450 Meter M. H.) bis zur unteren des ewigen Schnees ist torfiger Boden. Auf Feuerland wie auf den Chonos-Inseln ist die Torfbildung auffallender Weise nicht wie in Europa und überhaupt auf der nördlichen Hemisphäre durch Moose bedingt, sondern durch Phanerogamen (Liliaceen, Saxifrageen u. s. w.) von denen die *Astelia* am wirksamsten ist. Auf Feuerland erscheinen neben

den Astelien auf den Morastflächen noch eine kleine Myrte mit einem kriechenden holzigen Stamm (*Myrtus nummularia*), eine Rauschbeere ebenfalls von heideartigem Aussehen (*Empetrum rubrum*), endlich eine Binse (*Juncus grandiflorus*). Es sind antarktische Arten, denen der arktischen Region und der nordeuropäischen Sumpfvvegetation nahe verwandt. Von diesen wenigen gesellig wachsenden Pflanzen ist die *Astelia* am thätigsten in Hervorbringung von Torfschichten. Ihre unteren Blätter sterben ab, während derselbe Stengel nach oben immer neue Blätter treibt.

Ebenso herrscht auf den Malvinen nordöstlich von Feuerland die Torfbildung und bedeckt alle Niederungen mit einer schlammigen Schichte, auf deren grasiger Oberfläche einige Kräuter und niedere strauchartige Gewächse erscheinen. Alle diese Pflanzen, auch die Gräser, gehen beim Absterben in die Torfbildung über. An einzelnen Stellen fand sie DARWIN bis über 3,5 Meter mächtig und die Pflanzensubstanz in den tieferen und älteren Lagen vollständig in erdigen und beim Austrocknen fest werdenden Torf umgesetzt.

In den Tropen bildet sich Torf wohl nur in bedeutenden Meereshöhen, wo die klimatischen Bedingungen der hohen Breiten, namentlich anhaltend durchnässter Boden an flachen Stellen seine Bildung begünstigen. PÖPPIC fand in den Anden von Peru auf einem breiten Rücken (zwischen Lima und Pasco, 11° S. B., 4385 Meter Meereshöhe) Torfboden mit moosiger Vegetation, ähnlich wie er in unseren Alpen in 2000—3000 Meter Meereshöhe getroffen wird.

Wir wollen nach dieser Erörterung der Vegetationsverhältnisse in Torfmooren nochmals einen vergleichenden Blick auf die Bildungsweise und Mächtigkeit der Steinkohlenflötze werfen. Von der Grossartigkeit der Kohlenablagerung während der carbonischen oder Hauptsteinkohlen-Epoche, giebt ein Rechenexempel, welches GUSTAV BISCHOF, einer der thätigsten Reformatoren der neueren Geologie, aufstellte, eine annähernde Vorstellung.

Nimmt man an, dass die Vegetation zu der Zeit, als die Pflanzen wuchsen, deren Reste wir jetzt in den Steinkohlen-Flötzen begraben finden, in gegebener Zeit eine ebenso grosse Holzmasse erzeugte, als diese Production heutzutage und unter unseren Augen beträgt, so haben wir zunächst die Landwirthe und Gärtner zu befragen, wie viel auf einer gewissen Fläche jährlich an Getreide oder Gras oder Holz oder Torf erzeugt wird. Fragen wir dann die Chemiker, wie viel Kohlenstoff in diesen heutigen pflanzlichen Produkten enthalten ist, so lässt sich berechnen, welche Schichte dieser Kohlenstoff auf gegebener Fläche bilden würde, angenommen die in einem Jahre gewachsenen Pflanzen sollten statt eingeerntet zu werden, der Fäulniss und Vermoderung anheimfallen und ihren Kohlenstoffgehalt zurücklassen, wie dies bei den in Dammerde und Torfmooren eingeschlossenen Pflanzen-Resten in ähnlicher Weise, aber spärlich der Fall ist. Das Ergebniss der chemischen Berechnung wird dann sein, dass eine auf demselben Boden wachsende und sich aufspeichernde Vegetation selbst im Verlauf von hundert Jahren eine Schicht von noch nicht ganz 5 Linien (11 Millim.) Höhe liefern würde.

Vergleichen wir nun die Masse der Kohlen-Aufspeicherung während der Steinkohlen-Epoche. In vielen Gegenden folgt eine grössere Zahl von mächtigen Steinkohlen-Lagern auf einander, getrennt durch mehr oder minder ansehnliche Schichten von sandigen oder schlammigen Absätzen und unter Umständen, welche schliessen lassen, dass die Pflanzen, aus deren Ueberresten die Steinkohle hervorging, grösstentheils auf demselben Boden gewachsen sind, auf dem wir letztere

noch abgelagert vorfinden. BISCHOF geht nun auf die Zahl und Mächtigkeit der Flötze in dem fast unerschöpflich reichen Steinkohlen-Revier von Saarbrücken ein. Er nimmt hier die Zahl der übereinander folgenden Kohlen-Flötze zu 164 an und giebt ihnen zusammen eine Mächtigkeit von $338\frac{1}{2}$ Fuss. Daraus ergibt sich dann die folgende Rechenaufgabe. Wenn eine Schicht von Kohle von ungefähr 5 Linien (11 Millim.) Höhe durch das heute zu beobachtende Pflanzenwachstum in 100 Jahren erzeugt wird, wie viel Jahre sind erforderlich durch eine ebenso lebhaft Vegetation eine dem Saarbrückener Steinkohlen-Revier entsprechende Schicht von Kohle von $338\frac{1}{2}$ Fuss — oder 48744 Linien — zu erzeugen? Nehmen wir nur eine Schicht von 10 Millim. in 100 Jahren und die Saarbrückener Kohlenmächtigkeit nur zu 100 Meter an, so ergibt sich daraus unter obigen Voraussetzungen für letztere eine Bildungszeit von bereits einer Million Jahre.

Diese Berechnung soll übrigens nur eine annähernde Vorstellung geben. Sie enthält nämlich die Voraussetzung, dass in den Waldmorästen der Steinkohlen-epoche die Energie der Holzvegetation nur den Höchstbetrag des heutigen Pflanzenwachstums erreichte. Nun beträgt allerdings in den heutigen Hochwaldungen die Kohlenstoff-Production nur etwa 10 Millim. in 100 Jahren. Der Betrag der Holzbildung und der Kohlen-Aufspeicherung durch die üppig emporschossende Sigillarien- und Lepidodendren-Vegetation in den warmen Sumpfwaldungen der Steinkohlen-epoche ist aber eine unbekannte Grösse und war offenbar weit beträchtlicher als jener unserer heutigen Hochwaldungen von trocknerem Boden. Noch weniger lässt sich der Betrag der Moos-Vegetation in den heutigen Torfmooren in Anschlag bringen. Sie ist auch nach den Ortsbedingungen sehr ungleich und die Angaben schwanken darüber. Man kann vielleicht für das Anwachsen eines Torfmoores von grösserer Ausdehnung und günstigen Bedingungen 300—325 Millim. in einem Jahrhundert annehmen. Aber dieser neue Zuwachs ist noch locker, schwammig und arm an Kohlenstoff. Meist ist er auch bei weitem nicht so beträchtlich.

Kreide-System

von

Dr. Friedrich Rolle.

Das Kreide-System (terrain crétacé) besitzt in der Reihenfolge der übereinander abgelagerten Schichten und ebenso in den verschiedenen Ablagerungsgebieten eine grössere Mannigfaltigkeit der Gesteine und überhaupt der geologischen Facies als das unter ihm gelegene Jura-System, in welchem marine Kalksteine und Mergel meistens vorwalten, und Sandsteinablagerungen verhältnissmässig spärlich auftreten.

Die Ablagerungen der Kreide-Epoche sind zwar auch vorwaltend marin, aber Sandstein, Mergel und Thon, namentlich grüne glaukonitische Sande und Sandsteine spielen eine bedeutendere Rolle als im Jura-System. Grüne durch Glaukonit-Körner gefärbte Sand- und Mergel-Schichten bilden in England, Frankreich, Westphalen, Nordamerika ausgedehnte Ablagerungen, namentlich in der unteren und mittleren Region des Systems. Sandstein, sogen. Quadersandstein, setzt in Sachsen, Böhmen und Schlesien vorwiegend die Kreide-Formation zusammen.

Die weisse Kreide oder Schreibkreide, nach der das System seinen Namen trägt, ist ein weicher oft zerreiblicher Kalkabsatz, ein ausgesprochener Tiefseeschlamm mit vorwiegenden mikroskopischen Kalkpartikeln organischen Ursprungs (Kokkolithen) und wenigens grösseren, ebenfalls noch mikroskopischen Foraminiferen-Schalen. Sie herrscht in der Oberregion des Systems in England, Nordfrankreich, Westphalen, Pommern und erscheint auch noch in Libyen und in Palästina. Sie geht aber oft in dichte Kalksteine über.

Die Kreide-Formation folgt gewöhnlich mit Meeresschichten auf den ebenfalls mit Meeresschichten schliessenden oberen Jura. An einigen Stellen schaltet sich hier aber eine mächtige Süsswasser- und Brackwasser-Ablagerung ein. So ist es namentlich im südöstlichen England und in Norddeutschland. Hier erscheint eine Reihenfolge von fluviomarinen Absätzen oder *estuary deposits*, deren untere Zone, die Purbeck-Zone, man den obersten Meeresschichten des Jura-Systems und dessen obere Region, die Wealden-Zone, wealdclay, man den untersten Meeresschichten des Kreide-Systems gleich stellt — wiewohl man auch die ganze fluviomarine Gruppe schon dem Jura und schon der Kreide zugezählt hat.

Die Einleitung zur Bildung dieser Zwischenformation bildete eine örtliche Hebung des Meeresbodens gegen Ende der Jura-Epoche, welche über marinen Jura-Absätzen (Portland-Kalk) die limnischen und brackischen Schichtenbildungen der Purbeck-Zone hervorrief. Auf demselben Gebiete lagerten sich dann noch — gleichzeitig mit Meeresschichten der unteren Kreide-Formation — über einem morastigen lagunenreichen Küstenstrich — mächtige Sand- und Thonmassen ab. Eine üppige Flora gedieh in diesem Morastgebiete und ihre Holzproduction lagerte sich in Norddeutschland stellenweise in ansehnlichen Kohlenflötzen ab.

Auf alle Fälle, sowohl wo die Grenzregion marin, als wo sie limnisch ist, ist der Gegensatz der Flora und Fauna vom Jura- und Kreide-System nicht so beträchtlich, als der, welche die Bevölkerung der Meere und des Festlandes in der letzten Zeit der Kreide-Epoche von der in den darüber folgenden ältesten Tertiär-Schichten vertretenen Pflanzen- und Thierwelt scheidet. Auf diese letztere Formationsgrenze fallen grossartige geologische Veränderungen, namentlich Hebungen ausgedehnter Strecken von Tiefseeboden und bedeutende Abtragungen eben erst abgelagerter Schichten. Die Erscheinungen, mit welchen diese Vorgänge sich verkündigen, sind Gegenstand grosser Aufmerksamkeit und mannigfacher Deutungen, aber noch liegt Vieles hier im Dunkeln. Je mächtiger die geologischen Ereignisse waren, um so bedeutendere Unterbrechungen erlitt auch das uns vorliegende geologische Archiv und um so lückenhafter erscheinen auch die Materialien, auf deren Untersuchung wir die Erklärung der zu Grunde liegenden Ereignisse zu stützen haben.

Während des Verlaufes der Kreide-Epoche selbst setzen im Meere und auf dem Festlande Flora und Fauna im Allgemeinen die Reihenfolgen fort, welche sie im Jura und in den älteren Formationen einhielten. Manche ältere Form stirbt im Verlaufe der Kreide-Epoche aus und neuere treten für sie ein. Charakteristisch in letzterer Hinsicht sind für das Kreide-System das plötzliche und alsbald schon ziemlich reichliche Hervortreten der Dicotyledonen-Flora und die wachsende Ausbreitung der Knochenfische (*Teleostei*).

Das Aussterben der älteren Formen geht allmählich von Stufe zu Stufe seinen gewöhnlichen Gang, aber ein bedeutender Wendepunkt fällt in die oben gedachte grosse Kluft, welche obere Kreide und untere Tertiärformation in greller Weise

scheidet. Oberhalb dieser grossen Lücke fehlen namentlich in allen bekannten Meeresablagerungen die Ammoniten und Belemniten. Ihr Zurücktreten ist allerdings schon im Verlaufe der Kreide-Ablagerungen deutlich ausgedrückt, aber ihr letztes und definitives Ende ist erst mit den grossen Ereignissen anzunehmen, die zwischen Kreide- und Tertiärsystem eintraten und hauptsächlich nur in Form einer grossen Lücke vor unser Auge treten, die auf ausgedehnte Vorgänge schliessen lässt.

Mit dem Abschlusse der Kreide-Formation stellt sich auch in der Reptilien-Fauna von Meer und Festland eine weitgehende Veränderung ein. Noch ist im Zeitalter der Kreide, soweit unsere Kenntnisse von der damaligen Thierwelt reichen, die Hegemonie der Reptilien deutlich ausgesprochen, aber sie nimmt von den älteren zu den jüngeren Stufen ab — und jenseits der grossen Kluft — in den ersten Tertiär-Ablagerungen folgt eine ganz andere Thierwelt, in welcher bald die Säugethiere an der Stelle der Reptilien die Herrschaft antreten.

Fliegende Saurier — Pterodactylen und Pteranodonten — bewohnten noch in der Kreide-Epoche das Festland. Aber sie verlieren sich dann, wir wissen nicht aus welcher Ursache, können aber vermuthen, dass die steigende Concurrenz der an Ausbreitung gewinnenden Vögel eine Rolle dabei spielte. Nach der grossen Lücke wird kein Flugsaurier mehr fossil gefunden, die Vögel sind ganz an ihre Stelle getreten.

Im Meer sind die Ichthyosaren und Sauranodonten schon vor Beginn der Kreide-Formation entfallen. Die Plesiosaren sind in England und Nordamerika noch in Kreide-Schichten vertreten, erlöschen hier aber und nach der grossen Lücke fehlt in den Meeresabsätzen jede Spur von ihnen — und die ganze Ordnung der flossenfüssigen Meeressaurier ist definitiv ausgestorben.

Aehnlich ist es mit den grossen landbewohnenden Reptilien aus der Ordnung der Dinosaurier. Noch in der Wealden-Epoche erfüllten sie sumpfige Festlandgebiete mit zahlreichen riesenhaften Gestalten, Fleischfresser wie Pflanzenfresser. Aber bald treten sie zurück. Der obere Grünsand (*upper cretaceous greensand*) von New Jersey liefert die letzten bekannten Dinosaurier-Gattungen. In der Tertiär-Formation erscheint keinerlei Spur von ihnen mehr.

Welches auch die Ursachen des Zusammenbruchs der Hegemonie der grossen Festlandreptilien waren — und man kann nur einen der Factoren in der Vertilgung ihrer schutzlos der Sonnenwärme überlassenen Eier durch Vögel und kleine Säugethiere erkennen — so entgingen doch Crocodile, Eidechsen und Schildkröten dem Erlöschen. Wie und warum dies möglich war, entzieht sich im Ganzen wieder der Ergründung, nur scheint bei den Crocodilen der Rückzug aus dem Meer in das Flusswasser ein maassgebender Factor gewesen zu sein. Dieselbe Erscheinung wiederholt sich wenigstens auch in anderen Thierklassen — wie bei den Stören, den eckschuppigen Ganoiden, den Lurchfischen u. s. w.

Unter den allmählich wirkenden Ursachen der Veränderung der Lebensformen tritt die zunehmende polare Abkühlung unseres Planeten mehr und mehr in den Vordergrund. Die Ausbildung der klimatischen Zonen beginnt an und fñr sich unmerklich. Ihr erster Anfang in den Polarregionen ist überhaupt nicht zu ermitteln. Gewisse Andeutungen glaubt man schon in der Meeresfauna der jurassischen Ablagerungen zu erkennen. Die jurassische Landflora, so weit man sie auch in die arktische Region zu verfolgen vermochte, ergiebt noch keinen Beweis von einer bestimmten Sonderung in klimatisch verschiedene Zonen.

Ersichtlicher sind die Wirkungen der zunehmenden polaren Abkühlung be-

reits in der Kreide-Epoche. Namentlich deuten die in Südeuropa und in Texas entwickelten, dagegen in den nördlicheren Gebieten fehlenden Rudisten-Zonen auf eine bereits eingetretene klimatische Sonderung der Meeresgebiete und ihrer Fauna. Wahrscheinlich war sie für die Bevölkerung des Festlandes noch beträchtlicher. Wenigstens scheint das plötzliche Erscheinen der Dicotyledonen-Flora in der Mittelregion des Kreidesystems von Deutschland (Cenoman-Stufe) die Folge einer von der arktischen Region ausgehenden Wanderung von Landpflanzen zu sein. Die ersten Dicotyledonen waren jedenfalls Arktiker und die Fortsetzung der Wanderungen vom Nordpol her gegen den Aequator sehen wir in deutlicherer Weise im Verlaufe der tertiären Floren sich wiederholen. In der antarktischen Region mögen ähnliche Vorgänge statt gehabt haben. Wir wissen aber aus diesem Gebiete überhaupt noch weit weniger als von dem bereits besser aufgeschlossenen Umkreis des Nordpols und augenfällig ist der Gegensatz beider Pole in der Continentalgestaltung. Jedenfalls hat der Nordpol oder vielmehr das ihn umgebende Festlandgebiet sich im Laufe der letzten Jahrzehnte mehr und mehr als die Wiege eines bedeutenden Theils der neueren Lebewelt, zunächst der Dicotyledonen und weiterhin der Säugethiere herausgestellt.

Wir wenden uns zur Flora und Fauna des Meeres des Kreide-Systems.

Die Meeresflora ist reich an Fucoiden, die aber wenig von denen der älteren Formationen abweichen. *Zostera*-Arten — marine Monocotyledonen — werden hie und da aus Meeresschichten der Kreide-Epoche erwähnt.

Weit mehr interessirt uns der Aufbau der Ablagerung der weissen Kreide (obere Kreide-Formation, Senon-Stufe, *étage senonien*) aus mikroskopischen Kokkolithen und Foraminiferen.

Die weisse Kreide oder Schreibkreide ist nach ihren organischen Resten eine ausgezeichnete Meeresablagerung. Fast alle in ihr fossil vertretenen Formen gehören dem Meer und namentlich der offenen Hochsee und zum Theil den grossen Tiefen der See an. Gehäuse von Foraminiferen, Reste von Spongien, Korallen, Gehäuse und Bruchstücke von Conchylien sind überall häufig und namentlich fehlen mikroskopische Foraminiferen, *Textularia*-Arten, kaum in irgend einem — nach geeigneter Vorbereitung — unter das Mikroskop gebrachten Kreide-Stückchen.

Ausser diesen gröberen und leichter erkennbaren organischen Einschlüssen enthält die weisse Kreide noch einen viel feineren scheinbar erdigen Bestandtheil, der sich beim Zerreiben und Abschlämmen als milchige Flüssigkeit absondern lässt. Er überwiegt im Allgemeinen die Masse der Foraminiferen und bildet oft den Hauptbetrag des Gesteins. Untersucht man die Bestandtheile der von der Kreide abgeschlemmten milchigen Flüssigkeit unter einem Mikroskop von stärkerer (1000 bis 1500facher) Vergrösserung, so erkennt man, dass auch diese feinsten Theilchen aus regelmässig gestalteten Körperchen bestehen, die vermuthlich ebenfalls organischen Ursprunges sind. Man erkennt namentlich runde oder elliptisch-runde Scheiben, die auf der einen Seite abgeplattet, auf der anderen Seite gewölbt sind.

EHRENBERG hat 1838 diese feinsten geformten Bestandtheile der Kreide entdeckt. Er betrachtete sie als mineralische Concretionen und nannte sie Krystalloide. HUXLEY wiederholte 1868 bei Gelegenheit der Untersuchung des kreideartigen Schlammabsatzes der Tiefen des heutigen Oceans die Prüfung dieser mikroskopischen Partikelchen und erkannte sie mit Bestandtheilen des letzteren im Wesentlichen ident. Er ertheilte den bis dahin ganz räthselhaften Scheiben-

körperchen aus der Kreide und den ganz ähnlichen, aber noch reichlicher specificirten und besser erhaltenen des heutigen Tiefseeschlammes den Namen Kokkolithen (Kernsteine). Er nahm die einen wie die anderen als unzweifelhaft organischen Ursprunges.

Ueberhaupt haben in den letzten zwei Jahrzehnten die Untersuchungen der Tiefseebildungen und die Ermittlung ihrer Entstehung aus theils schwimmenden, theils auf dem tiefen Meeresgrunde lebenden Organismen unerwartet reiche Ergebnisse geliefert und die Bedeutung dieser neuen Aufschlüsse für die weitere Umgestaltung der Geologie und Palaeontologie ist vorläufig noch nicht ganz abzusehen.

Aus grossen Meerestiefen — wie namentlich vom Boden des sogenannten Telegraphen-Plateaus, welches in beiläufig 10000 Fuss Tiefe = 3048 Meter (von 1450 Faden = 8700 Fuss bis zu 2400 Faden = 14400 Fuss) zwischen Irland und Nord-Amerika (Neufundland) sich hinzieht, — brachte das Loth fast nur einen kreideartigen feinen Kalkschlamm empor. Ausser Kokkolithen enthält derselbe zahlreiche Kalkschalen kleiner Foraminiferen, vorzugsweise von *Globigerina*. Mehr oder minder reichlich eingestreut erscheinen darin auch einige Kieselschalen von Polycystinen oder Radiolarien (wie z. B. *Halimma*) und Diatomeen (wie namentlich *Coccosinodiscus*). Diese Bodenablagerung auf dem tiefen Telegraphen-Plateau und überhaupt auf einem grossen Theile des tiefen Grundes der Hochsee muss eine grosse Mächtigkeit haben und ebnet offenbar allmählich den Boden aus, wie jeder andere feine Schlammabsatz, der in einem ruhigen Wasserbecken sich zu Boden schlägt. Er hat eine unbestreitbare Aehnlichkeit mit der Bildung der weissen Kreide oder Schreibkreide, die unter dem Mikroskop neben einer vorwiegenden Menge von Kokkolithen immer eine reichliche Einmischung von Foraminiferen (namentlich *Textularia*) zu erkennen giebt. Die Aehnlichkeit ist evident, die Abweichungen bestehen in geringen Verschiedenheiten der Gestalt der Kokkolithen, im Vorherrschen der Globigerinen im heutigen Tiefseeschlamm und der Textularien in der Kreide. Dazu kommt die Häufigkeit kieselschaliger Diatomeen und Radiolarien im Tiefseeschlamm und ihr Fehlen in der Kreide.

Mit diesem letzteren Umstand hat es ganz eigene Bewandniss. Man findet nämlich in gewissen grösseren Tiefen des Oceans einen gefärbten Schlammabsatz mit zahlreichen Kieselschalen von Diatomeen und Polycystinen, aber ohne kalkige Bestandtheile, ohne Kokkolithen und ohne Foraminiferen-Gehäuse. Die Erklärung geht dahin, dass diese kalkfreien Schlamm-Sedimente des Oceans an Stellen vor sich gehen, wo eine Wiederauflösung von niedersinkenden Kalktheilchen statt hat. Dies ist nur durch die Annahme abzurunden, dass in gewissen Regionen des Meeresbodens eine Anhäufung von Kohlensäure statt hat, (die aus dem tieferen Felsboden sich entwickeln mag) — dass diese saure Reaction niederfallende Kalktheilchen auflöst und daher die Kieselschalen von Diatomeen und Radiolarien allein zurückkläst. Diese sehr plausible Erklärung ist aber auch *vice versa* auf die Bildung der Kreide anwendbar. Kann aus einem Bodensatz die kohlensaure Kalkerde durch freie Säure ausgezogen werden, so ist auch möglich, dass lösliche Kieselsäure daraus durch eine alkalische Lösung entfernt werden kann. Es ist also anzunehmen, dass die Kreide-Absätze ursprünglich auch kieselige Diatomeen, Radiolarien und kieselige Spongien-Skeletttheile enthielten, dieser kieselige Bestandtheil aber nachträglich durch Einfluss alkalischer Reaction aufgelöst und anderen Orts wieder abgelagert wurde. Damit ergibt sich auch die Lösung der Frage nach dem Ursprung der Feuersteine

in der Kreideformation. Diese sind dann das Produkt der Auflösung zu Boden gesunkener kieseliger Theile von Diatomeen, Radiolarien und Spongien durch natronhaltige Gesteinsfeuchtigkeit und nachmaligen Absatz der Kieselsäure um besondere Anziehungsmittelpunkte z. B. einzelne grössere Fossil-Einschlüsse.

Es erübrigt uns nun noch, ein Eingehen auf die Frage nach dem besonderen Herkommen der Kokkolithen. Sie sind offenbar organischer Entstehung, aber es war lange zweifelhaft, von welchen Organismen man sie herleiten solle. HUXLEY 1868 nahm eine die Tiefe aller Oceane zu $\frac{1}{4}$ der Erdoberfläche umspannende teppichartig verfilzte Anhäufung von niederorganisirten schleimigen hüllenlosen Lebewesen an und stellte dafür die Benennung *Bathybius* auf. Von diesem belebten Meeresgrund-Ueberzug sollten dann die Kokkolithen abgeschieden werden. Aber schon 1875 ist von den Gelehrten der Challenger-Weltumsegelung dargelegt worden, dass der *Bathybius* nicht existirt. Dagegen ergab sich mit besserer Beobachtung der Vorgänge, dass im ruhigen Ocean ein fortwährendes und unausgesetztes Niedersinken fester — theils schleimiger, theils kalkiger, theils kieseliger — organischer Stoffe, namentlich aber kalkiger Theile von theils pflanzlicher, theils thierischer Abkunft statt findet. Dieser »Regen« fester Stoffe in der Meerestiefe erzeugt auf etwa $\frac{1}{4}$ des Erdumfanges den kalkigen Tiefseeschlamm und hat wohl in älteren geologischen Perioden so lange schon bestanden, als überhaupt ein Ocean bestand. Was nun im besonderen den Ursprung der Kokkolithen der Tiefsee — und mithin auch EHRENBERG's Krystalloide der Kreide — betrifft, so sind sie nach den neuesten Forschungen der Challenger-Expedition kalkige Abscheidungen aus Meeresalgen. Damit sind die Meeresalgen oder Fucoiden, denen man bisher diese Rolle anzuweisen keinen Anlass gehabt hatte, in die Reihe der am ausgedehntesten wirkenden Agentien mariner Bodenbildung getreten. Wir stehen damit am Rande einer bevorstehenden sehr weit gehenden Veränderung geologischer und palaeontologischer Deutungen der grossen Meeresformationen aller Epochen.

Wir wenden uns wieder zur Meeresfauna des Kreide-Systems. Die Foraminiferen erscheinen in den Gesteinen der Oberregion desselben, namentlich in der Senon-Bildung, der die weisse Kreide angehört, in reichlicher Fülle der Individuen, grosser Anzahl der Arten und Gattungen. Ausgezeichneter Tiefseeschlamm ist die weisse Kreide oder Schreibkreide und besonders reich an Arten von *Textularia*, *Globigerina* und *Rotalia*. Auch in glaukonitischen Sand- und Mergel-Lagern erkennt man bei geeigneter Untersuchung noch zahlreiche Steinkerne von Foraminiferen. Eine Anzahl von denselben Arten leben noch in den heutigen Meeren fort.

In der Meeresfauna der Kreide erscheinen die Spongien noch in demselben, wenn nicht in noch grösserem Formenreichtum wie im oberen Jura, wiewohl sie keine so mächtigen Kalkbänke mehr erfüllen, wie im oberen Jura von Schwaben dies der Fall war. Ausgezeichnet sind besonders die grossen, die Form eines Schirmpilzes nachahmenden Arten von *Cocloptichium*, namentlich *C. agaricoides* GF. in der oberen Region der Senon-Stufe.

Die Anthozoen sind in der Meeresfauna des Kreidesystems nicht minder reichlich als im oberen Jura vertreten, doch sind Riffbildungen nur in wenigen Horizonten entwickelt und nur in geringer Mächtigkeit und Ausdehnung bekannt. Korallenreiche Riffe erscheinen in der alpinen Facies der mittleren und oberen Kreide oder den Gosau-Ablagerungen von Salzburg und Nieder-Oesterreich. Am häufigsten sind hier sechszählige Sternkorallen mit den Gattungen *Synastraea*,

Thamnastraea, *Maendrina*, *Astrocoenia*, *Anthophyllum* u. s. w. Besonders bezeichnend für die Gosau-Schichten sind auch die grossen scheibenförmigen Individuen der Gattung *Cyclolites* (Familie der Fungiden) mit ausserordentlich zahlreichen Septen. Korallenriffe erscheinen auch in der obersten Kreide von Faxoe in Dänemark. Der Kalkstein von Faxoe ist ein mindestens 13 Meter (40 Fuss) mächtiges Lager von gelblichem Korallenkalk, er besteht fast ganz aus *Calamophyllia Faxoensis*.

Die Echinodermen sind in der Meeresfauna der Kreide noch reichlich vertreten. Die Crinoideen werden spärlicher, die Echiniden dafür reichlicher an Arten und Gattungen. Die Comatulinen oder ungestielten gegliederten Crinoideen vertritt die für die Kreideformation besonders bezeichnende Gattung *Marsupites*, welche aber an die *Crinoidea tessellata* der älteren Formationen sich anreihet. Dies ist der letzte der Tesselaten (*Crinoidea brachiata tessellata*). *Bourgueticrinus* setzt die Apiocrinen des Jura fort. Die Echiniden erreichen in der Kreide-epoche den Gipfel ihrer Entwicklung, erscheinen in reichlicher Menge der Arten und Gattungen, schichtenweise auch oft in grosser Individuen-Zahl. Die regulären Echiniden sind noch so zahlreich wie in der Jura-Formation, die symmetrischen Formen treten mit den Gattungen *Discoidea*, *Holaster*, *Galerites*, *Micraster*, *Toxaster*, *Anachytes* stark in den Vordergrund. Asterien erscheinen wie in den älteren Formationen gelegentlich eingestreut.

Von den Bryozoen gewinnen in der Meeresfauna der Kreide mehrere Gattungen, namentlich die blattartig ausgebreiteten Stöcke von *Eschara* einen wichtigen Einfluss auf die Schichtenbildung, indem manche Lager, wie namentlich der sogen. Kreidetuff oder die craie tuffeau von Maastricht vorwiegend daraus bestehen.

Die Brachiopoden sind in der Meeresfauna des Kreidesystems beiläufig noch so zahlreich an Gattungen und Arten wie in der Jura-Epoche vertreten. Namentlich erscheinen *Terebratula* und *Rhynchonella* noch in zahlreichen Arten. Wichtig sind auch noch die Gattungen *Terebratella*, *Megerlea*, *Argiope*, *Crania*, *Thecidium*. Allein aus der Kreide bekannt ist *Magas*. Manche noch im Jura vertretenen palaeozoischen Brachiopoden-Formen fehlen der Kreide schon, namentlich die Spiriferen, die noch im Zeitalter des Jura erloschen.

Die Acephalen-Fauna des Meeres der Kreideepoche entspricht noch sehr der des Jura und setzt deren Reihen fort. Namentlich treten die Trigonien und Pholadomyen noch reich an Arten auf. *Inoceramus* liefert zahlreiche grosse Arten. Wichtig für die Austerbank-Bildung sind noch *Ostrea* und *Exogyra* nebst *Gryphaea*.

Die Rudisten gehören alle dem Meere an und sind in der Kreideformation vertreten durch die Gattungen *Hippurites*, *Sphaerulites*, *Radiolites*, *Caprina*, *Caprotina*. Rudisten in überwiegender Zahl der Individuen — fast für sich allein oder in Gesellschaft einiger Korallen und Gasteropoden — erfüllen gewisse Lager der Kreideformation im südlichen Frankreich und treten hier bankbildend auf wie sonst Austern und Korallen. Ueberhaupt ist im südlichen Europa — in Süd-Frankreich und den Alpen — das bankweise Wuchern der Rudisten für die Kreideformation bezeichnend. Auch im südlichen Theile von Nord-Amerika treten Rudistenbänke auf (Kreide von Texas). In den nördlicheren Gebieten, namentlich in Mittel- und Norddeutschland und in England sind Rudisten nur in vereinzelter Exemplaren vertreten, nicht in ganzen Bänken.

Die unterste Rudisten-Zone fällt in den Pyrenäen und Alpen in die oberste

Region des Neocomien, die von anderen Geologen auch als unterste Region des Gault betrachtet wird. Es ist der Caprotinenkalk oder Schratzenkalk mit *Caprotina ammonia* D'ORB. (Etage Urgonien). Die zweite Rudistenzone fällt in die Cenomanstufe und besteht in Süd-Europa aus Kalkstein. Diese führt namentlich *Caprina adversa* D'ORB., *Caprina triangularis* D'ORB., *Sphaerulites foliaceus* LAM. Die dritte Rudistenzone ist wieder eine kalkige Ablagerung in Süd-Europa, sie ist auch in den Gosauablagerungen der Ostalpen vertreten und lässt sich von Portugal bis Klein-Asien verfolgen. Sie entspricht der Turonstufe und führt *Hippurites cornu vaccinum* BRONN und *Hippurites organisans* DESM. Die vierte Rudistenzone in Süd-Frankreich wiederholt zum letzten Male das bankweise Auftreten der Rudisten. Dahin gehören gewisse ganz aus Rudisten bestehende Kalklager der Senon-Stufe. Hier herrschen *Radiolites Jouanneti* D'ORB. und *Radiolites Bourroni* D'ORB. Dies ist das letzte bekannte Niveau der Rudisten. Aus der Tertiärformation kennt man keine Rudisten mehr. Sie erloschen offenbar mit der grossen Kluft, die Kreide und Eocän scheidet. Mit ihnen erloschen um dieselbe Zeit auch andere Acephalen-Gattungen, wie *Exogyra* und *Inoceramus*.

Ähnlich wie die Acephalen verhalten sich in den Meeresablagerungen des Kreide-Systems die Gasteropoden. Besonders reichlich erscheinen sie in den litoralen Mergelablagerungen der Gosau, die man nach dem Auftreten vieler Gasteropoden-Gattungen, welche man sonst nur aus tertiären Schichten kannte, lange für eine ältere Tertiärschicht nahm. Eine ähnliche Facies zeigt der dem obersten Niveau der weissen Kreide zugezählte Pisolith-Kalk der Umgebungen von Paris. Canalmündige Schnecken sind in der Meeresfauna der Kreide-Epoche schon viel reichlicher als im Jura vertreten. Im Grossen und Ganzen nimmt die marine Gasteropoden-Fauna der Kreide-Epoche eine ausgesprochene Mittelstellung zwischen der des Jura und des Eocän ein und wird von dem grossen Hiatus, der sie vom letzteren scheidet, nicht in so auffälliger Weise berührt, wie mehrere andere Klassen und Ordnungen der Meeresfauna. Doch fehlt es auch nicht an Gegensätzen. So ist die Gattung *Pleurotomaria* vom palaeozoischen System an bis in die obere Kreide im Allgemeinen reichlich vertreten, oberhalb derselben aber nur noch in sehr wenigen Arten nachweisbar. *Nerinea* erlischt mit der oberen Kreide und fehlt im Tertiärsystem vollständig.

Die Cephalopoden sind in der Meeresfauna der Kreide-Epoche besonders durch Ammoniten und Belemniten reichlich vertreten. Doch fehlt es auch hier nicht an vereinzelt auftretenden *Nautilus*-Arten.

Die Ammoniten-Familie gewinnt in diesem Zeitalter noch eine ungewöhnliche Entfaltung in zahlreichen Arten und verschiedenen gestalteten Gattungen, verliert sich aber noch in den obersten bekannten Schichten bis auf sehr spärliche Vertretung und fehlt darnach in allen jüngeren Epochen. Typische Ammoniten mit spiraligem, in einer Ebene eingerolltem Gehäuse und in Berührung bleibenden Umgängen sind in den verschiedenen Etagen der Kreideformation noch in zahlreichen Arten und häufig auch in grosser Zahl der Individuen vertreten. Dabei zeigen sich in der oberen Kreide (Etage Senonien) noch Exemplare von ansehnlicher Grösse. *Ammonites peramplus* Sow. erreicht noch 1 Meter im Durchmesser. Neben diesen typisch eingerollten echten Ammoniten erscheinen aber vom Néocomien an — in einzelnen Fällen bereits schon in der Jura-Epoche — verschieden gestaltete Abweichungen in der Einrollung des Gehäuses und mit häufig verkrüppelten und regellos verbogenen Exemplaren. Es wird dabei schwer, zwischen einer blossen individuellen Abänderung oder Verkrüppelung, einer eigenen Art und

einer eigenen neuen Gattung eine bestimmte Grenze zu ziehen und für viele Fälle sind die Meinungen der hervorragendsten Palaeontologen getheilt. Am grellsten weichen die Meinungen zwischen D'ORBIGNY und QUENSTEDT ab, aber es scheint, dass QUENSTEDT, wie vor ihm L. VON BUCH, in der Hauptsache auf dem richtigsten Wege waren. Man muss aber auch jetzt noch diesen Gegenstand mit grosser Vorsicht behandeln.

Bei einer Anzahl von Ammoniten ist das Gehäuse bis zu einer gewissen Altersstufe noch in einer Ebene eingerollt und die Windungen berühren sich noch in geschlossener Spirale. Dann löst sich der letzte Umgang ab, streckt sich gerade aus und biegt sich schliesslich hakenförmig oder knieförmig wieder um. Dies ist die Gattung *Scaphites*. Das ausgebildete Gehäuse hat eine gewissermaassen kahnförmige Gestalt. Die Scaphiten sind besonders im Cenoman, im Turon und im Senon ziemlich zahlreich vertreten.

Andere Ammoniten erscheinen mit Gehäusen, deren Umgänge sich nicht mehr berühren, sondern sich in freier Spirale entwickeln. Dabei treten sehr verschiedengestaltete Gehäuseformen hervor. *Crioceras* hat spiral gewundene Schale, die Umgänge berühren sich nicht, bleiben aber im Grade der Windung sich noch sehr gleich. Arten im Néocomien und im Galt verbreitet. Bei *Toxoceras* ist das Gehäuse nur noch sanft gekrümmt und stellt ein Horn von höchstens einem halben Umgang dar. Die Toxoceren begleiten die Crioceren, von denen sie sonst nicht abweichen. QUENSTEDT bezweifelt ihre generische Selbständigkeit.

Bei *Hamites* und *Ancyloceras* erscheinen langgestreckte Gehäuse, bei denen mit einer gewissen Altersstufe eine hakenförmige Umbiegung eintritt. Bei *Ancyloceras* hat der erste Anfang des Gehäuses die *Crioceras*-Form, dann tritt die gerade Ausstreckung und schliesslich noch eine hakenförmige Umbiegung ein. *Ancyloceras* kommt meist mit *Crioceras* und *Toxoceras* in der Unterregion der Kreideformation (Néocomien, Urgonien und Galt) vor. Hamiten sind häufiger und treten auch noch in der oberen Kreide auf. Die Acten sind aber auch hier noch nicht geschlossen, manches, was man für eigene Arten nahm, mögen blosse Variationen — sei es individuelle Verkrüppelung, sei es erbliche Abänderung — darstellen. *Psyhoceras* gehört der *Crioceras*-Region an und stellt Hamiten dar, bei denen nach der Umknickung der gestreckten Schale, der jüngere Theil sich so dicht an den älteren anlegt, dass er denselben theilweise umschliesst und einen Eindruck von demselben erhält.

Andere Ammoniten-Formen der Kreide-Formation winden ihr Gehäuse in keglicher Spirale, wie das bei Gasteropoden Regel ist, aber die Spirale ist meist links gewunden. Dies ist die Gattung *Turrilites*. Die unsymmetrische Spiralförmige Windung des Gehäuses hat auch eine entsprechende unsymmetrische Gestaltung der Lobenlinie zur Folge. Auch hier tritt die individuelle Variation oft grell in den Vordergrund. QUENSTEDT zeigt, dass z. B. unter den Turriliten des Pläners von Böhmen auch Individuen vorkommen, bei denen die Schale anfangs eine rechts gewundene Spirale bildet, dann umbiegt und den jüngeren Theil der Schale in links gewundener Spirale folgen lässt. Die Gehäusespitze steckt hier umgekehrt in der Achse der jüngeren Spirale! (Plänermergel von Postelberg in Böhmen.) Man thut wohl daran, das Auge auf solchen Erscheinungen verweilen zu lassen, um sich klar darüber zu werden, wie nicht blos nach Beispielen der lebenden Welt, sondern auch solchen des geologischen Archives, individuelle Variationen auftauchen und entweder wieder spurlos verschwinden, oder den Grund zur Ausbildung neuer Arten oder Gattungen bilden. *Turrilites* verdankt

offenbar seine Entstehung einer individuellen Variation eines Ammoniten, die geeignet war, sich mit ihrer neuen Erworbenheit zu erhalten und deren Nachkommen dann in spezifischen und generischen Abstand von der Stammart traten. Der *Turrilit* mit doppelter Spirale ist auch wieder eine neu hervortauchende Variation, die Ausgangspunkt einer neuen Art und einer neuen Gattung hätte werden können, in diesem Falle aber nicht geworden ist. — *Turrilités* beginnt im Néocomien und erhält sich mit einer Anzahl von Arten bis in die obere Kreide.

Weiter absteigend von den eigentlichen Ammoniten verhält sich die Gattung *Baculites*. Das Gehäuse streckt sich geradlinig aus und bildet einen langen geraden, etwas an den Seiten zusammengedrückten Stab. Die Scheidewände stehen wagrecht zur Streckung des Gehäuses. Die Mündung ist an der Siphonalseite desselben stark nach vorn ausgezogen und die Zeichnung der Schale wiederholt diese Mündungsform. Die Gattung *Baculites*, im Jura erst durch eine einzige Art vertreten, reicht in der Kreideformation vom Néocomien bis in die obere weisse Kreide. Die letzte Art, *Baculites Faujasi* LAM. erscheint noch im Kreidetuff von Maastricht und in Korallenkalk von Faxoe, dem höchsten bekannten Horizont der Kreideformation, in welchem schon kein echter Ammonit mehr gefunden wird.

So erlischt die ganze Ammoniten-Fauna mit Ende der Kreide-Epoche in allen Meeren — auf eine noch immer ziemlich räthselhafte Weise. Die darauf folgenden Eocän-Schichten haben nie etwas von Ammoniten geliefert, ebenso wenig irgend eine Tiefe des heutigen Oceans.

Die Belemniten sind zu Anfang der Kreideformation in der Meeresfauna noch ziemlich artenreich vertreten, namentlich noch im Néocomien. Später werden sie spärlicher. In der Oberregion der Kreide erscheint zuletzt noch die von den echten Belemniten etwas verschiedene Gattung *Belemnitella* mit einem eigenthümlichen Schlitz am Oberrande der Scheide. *Belemnitella mucronata* SCHLOTH. ist hier noch zahlreich und weit verbreitet und reicht bis in den obersten bekannten Horizont. Im Kreidetuff von Aachen und Maastricht ist *Belemnitella mucronata* noch allein vertreten und findet sich auch noch in der Korallenschicht von Faxoe auf Seeland. Mit diesen Belemniten erlischt die Belemniten-Ordnung für immer und fehlt namentlich, gleich wie die der Ammoniten, schon in den eocänen Ablagerungen.

Die Crustaceen sind in der Meeresfauna der Kreide-Epoche hie und da reichlich vertreten. So die Cirrhipedien in manchen Schichten durch Kalkschalen von Pollicipes. Neben den langschwänzigen Dekapoden, die im Verlaufe der Kreide-Epoche in zahlreichen Gattungen und Arten vorkommen, treten hier Mittelformen, wie die Anomuren, endlich die echten Krabben, *Decapoda brachyura*, die im Jura noch fehlen, zum ersten Male in reichlicher Vertretung auf. Unter Anderem sind Scheeren von Einsiedlerkrebsen (*Pagurus* oder *Mesostylus Faujasi* DESM.) häufig in der oberen Kreide von Maastricht u. a. O. Diese gehören zu den Anomuren oder der mittleren Ordnung.

Fische sind in der Meeresfauna der Kreideformation namentlich durch Knorpelfische und echte Knochenfische reichlich vertreten.

Am häufigsten sind vereinzelte Zähne und Flossenstacheln von Knorpelfischen. Die breiten vierseitigen auf der Krone quergeschnittenen Mahlzähne von *Psychodus*, Ordnung der Cestracionten, sind für Kreideformation bezeichnend. Sehr häufig

sind scharfe schneidige und spitze Zähne von Haien aus den Gattungen *Lamna*, *Oxyrrhina*, *Otodus*, *Corax* u. s. w.

Die in der Meeresfauna der Juraformation noch reichlich vertretenen Ganoiden sind in den Meeresabsätzen der Kreide-Epoche stark vermindert und ziehen sich in die Flüsse zurück, wo sie ein bleibendes Asyl finden.

Die im oberen Jura schon in namhafter Zahl vertretenen Teleostier oder echten Knochenfische setzen in der Kreide-Epoche in wachsender Zahl fort und haben in der oberen Kreide die Ganoiden bereits stark überflügelt.

Die Fauna der Meeresreptilien ist in der Kreide-Epoche arm im Vergleich zu der des Jura. Die ruderfüssigen Enaliosaurier sind in allmählichem Erlöschen, während die Crocodilier anhalten. *Plesiosaurus* erlischt mit den letzten spärlichen Arten, auch *Ichthyosaurus* erlischt hier, wenn nicht schon im Jura.

Eine hervorragende Erscheinung in der oberen Kreide sind riesenhafte Meeres-Eidechsen oder Mosasauren. Sie besaßen einen hohen schmalen Ruder-schwanz, die Gliedmaassen scheinen mit ausgebildeten aber durch Schwimmhäute verbundenen Zehen versehen gewesen zu sein. Sie sind durch mehrere Gattungen vertreten und nur aus der Kreideformation bekannt.

Ehe wir mit der Meeresfauna der Kreide-Epoche schliessen, müssen wir noch einen vergleichenden Blick auf die obersten bekannten Kreide-Ablagerungen werfen, die im nördlichen Europa in der Richtung SW. und NO. auf eine Entfernung von etwa 150 geogr. Meilen in getrennten Fetzen vorkommen.

Dahin gehört der Pisolithkalk der Umgebungen von Paris mit vorherrschender Acephalen- und Gasteropoden-Fauna, der Kreidetuff von Mastricht mit Bryozoen-Facies, der Korallenkalk von Faxoe auf Seeland. Sie gehören noch der obersten Kreide-Zone an, *Belemnitella mucronata* und *Baculites Faujasi* finden sich noch zu Mastricht und zu Faxoe und erweisen noch die Zugehörigkeit zur cretaceischen Schichtenfolge. Der Pisolithkalk zeigt diese beiden Arten schon nicht mehr und seine Fossilfauna kommt der der unteren Eocän-Schichten schon so nahe, dass man ihn bereits für eocän nehmen würde, wenn er nicht *Nautilus Danicus* SCHLOTH. mit Faxoe gemeinsam hätte.

Die obersten bekannten Schichten, die man noch zum Kreide-System zieht, zeigen also Bryozoen-, Korallen-, Acephalen- und Gasteropoden-Facies. Es sind demnach Ablagerungen aus seichterem Meere als die darunter liegende weisse Kreide. Es begann also schon eine Hebung des betreffenden Meeresgebietes innerhalb der Kreide-Epoche. Damit verschwindet für uns — im erhaltenen Theile des geologischen Archives — schon ein Theil der charakteristischen Fauna der tiefen See dieses Zeitalters und sie wiederholt sich auch in der Reihenfolge der Eocän-Ablagerungen nicht wieder. Damit sehen wir uns schon vor der Pforte der Lösung der grossen Frage nach dem Wesen des weit klaffenden Hiatus zwischen oberer Kreide und unterem Eocän. Wir erkennen, dass die weisse Kreide aus einem viel tieferen Meere stammt, dass die Bryozoen-schichten von Mastricht, der Korallenkalk von Faxoe und die pisolitischen Kalke von Paris schon einer beträchtlichen Erhebung des Meeresbodens entsprechen und dass diese Hebung schon einen namhaften Theil der specifischen Kreide-Meeresfauna aus dem geologischen Archiv ausgeschlossen hat. Wir können weiter schliessen, dass eine noch beträchtlichere Festlanderhebung gefolgt sein muss, vielleicht begleitet von Einsenkung anderer grosser Festlandgebiete in die unergründliche Tiefe des Oceans. Wir wissen nichts genaueres davon. Wir sehen statt dessen nur eine grosse Lücke im geologischen Archiv. Aber diesem

schwierigen Problem kommt die heutige Tiefseeforschung mit überraschenden Funden entgegen, namentlich berührt uns die Nachricht, dass Ananchytiden (wie *Pourtalesia*) und andere Organismen von cretaceischem oder auch wohl jurassischem Typus, die man vordem längst ausgestorben vermeinte, heute noch in den erst kürzlich durch die Sonde des Seefahrers zugänglich gewordenen Tiefen des Meeres fortleben. So reichen sich die Meeresfauna der weissen Kreide und die der heutigen Tiefsee über die ganze tertiäre Schichtenfolge hinaus — die Hand und die Untersuchung der Beziehungen zwischen den übereinstimmenden Bestandtheilen derselben stellt neue Aufschlüsse in Aussicht, deren Betrag heute noch nicht abzusehen ist. Wenn wir also über den Ursprung des grossen Hiatus zwischen Kreide und Eocän auch zur Zeit das letzte Wort noch nicht aussprechen können, so sehen wir doch schon, dass ihm bedeutende Aenderungen in der Gestaltung von Festland und Meer zu Grunde lagen, die wohl bedeutender und eingreifender waren, als alle, welche seither stattfanden, und grössere Einwirkung auf die Meeresfauna hatten, die der tiefsten Seezonen aber am mindesten berührten.

Wir wenden uns zur Flora und Fauna des Festlandes und des süssigen Wassers der Kreide-Epoche. Sie ist nur aus einzelnen Horizonten der Schichtenfolge und nur aus wenigen Regionen der Erdoberfläche einigermaassen näher bekannt.

Im südöstlichen England und im nordwestlichen Deutschland, wo gegen Ende der Jura-Epoche unter Eintritt einer Hebung und unter nachmaliger allmählicher Senkung die fluviomarine Schichtenfolge der Purbeck-Formation abgelagert wurde, dauerte, während aus dem Meere die Schichten des unteren *Neocomien* abgesetzt wurden, die Süsswasser- und Sumpfbildung fort. Dies ist die Wealden-Formation (Wälder-Bildung), also genannt nach ihrem Vorkommen in demjenigen Theile der Grafschaften Kent, Surrey und Sussex, welcher *the Weald* heisst. Es sind theils Sandsteine, theils — und zwar in der oberen Region, thonige Absätze, namentlich dunkle Schieferthone voll limnischer und brakischer Conchylien. In Norddeutschland (Deister, Osterwald u. a. O.) kommen in der unteren oder sandigen Region der Wealden-Bildung bauwürdige Kohlenlager vor, die 1—2 Meter und darüber mächtig werden. Es sind besonders bituminöse Kohlen, sie sind meist aus der Anhäufung von Coniferen-Hölzern hervorgegangen, aber auch Cycadeen und Farnen nahmen daran Antheil. Eine üppige Flora gedieh auf einem morastigen lagunenreichen Küstenstrich und ihre Holzproduction sammelte sich, begünstigt durch eine torfbildende Morastvegetation, zu Kohlenflötzen an. Ihre Abdrücke finden sich trefflich erhalten in den begleitenden Schieferthonen, ähnlich wie die der älteren — palaeozoischen — Steinkohlenformation. Aber diese Flora schloss sich eng an die der Jura-Epoche an. Es sind besonders dieselben Gattungen von Coniferen, Cycadeen und Farnen in dieser Sumpf- und Strandlagunen-Flora vertreten, die man schon von der rhätischen durch alle jurassischen Zonen kennt. Bezeichnend für diese Vegetation ist durchweg das reichliche Auftreten der Cycadeen und Farnen. Sie entspricht jedenfalls noch einem tropischen feuchtwarmen Klima.

An Zahl der Arten wiegen die Gefässcryptogamen vor. Es sind Equisetaceen (*Equisetum*), Farnen (*Lacopteris*, *Sagenopteris* u. a.) und Marsiliaceen. Die Cycadeen sind durch *Pterophyllum*, *Anomozamites*, *Podosamites* vertreten. Die Coniferen zeigen sich nur in verhältnissmässig wenigen Arten, die aber in grosser Individuenzahl erscheinen, wie namentlich *Abietites Linki* ROEM. Die Monocotyledonen sind nur durch eine zweifelhafte Form vertreten. Die Dicotyledonen fehlen noch,

doch ist anzunehmen, dass sie damals schon in anderen trockneren Festlandregionen — vielleicht um den Nordpol herum — ausgebildet waren, denn sie tauchen etwas später und gleich in reichlicher Zahl der Gattungen hervor.

Die Entstehung der Kohle aus Vegetabilien ist auch hier evident. In der Steinkohle der Wealden-Schichten von Stadthagen (Schaumburg) fand GÖPPERT bei mikroskopischer Untersuchung Prosenchym-Zellen mit sog. Tüpfeln oder Poren, wie sie für Coniferen und Cycadeen bezeichnend sind, ferner kieselige Skelette von Oberhaus-Zellen ähnlich denen der Farnen, kenntlich an der flachen Beschaffenheit und den wellenförmigen Wandungen.

Die Landflora der Kreide-Epoche ist oberhalb der limnischen Wealden-Bildungen bei dem vorwaltend meerischen Charakter der darauf folgenden Absätze — nur in wenigen Horizonten vertreten, oft nur in spärlichen in Meeresegebilde gelegentlich eingeschwemmten Landpflanzen-Resten. Es sind zum Theil noch Pflanzenformen von dem erörterten Typus der Jura- und Wealden-Flora. In einer etwas jüngeren Schicht in Grönland (unter $70\frac{1}{2}^{\circ}$ B.) fand sich ein einzelnes Pappel-Blatt.

Aber in der mittleren Kreide-Region, der cenomanischen Stufe, erscheinen plötzlich in einzelnen Ablagerungen von Europa, wie auch von Nordamerika (Grönland, 70° B.) die ersten einigermaßen reichlichen Vertreter der ächten oder angiospermischen Dicotyledonen, von denen bisher — wenigstens in Europa — im Jura und in Wealden noch keine Spur gefunden worden ist. Es sind für Europa muthmasslich neue Einwanderer einer schon längst zuvor ausgebildeten Flora, die bis dahin irgendwo — vielleicht auf einem arktischen Festlandgebiete — oder in einer Gebirgsregion, von der wir sonst keine Kenntniss haben — uns unbemerkt herangediehen sein mag. Sie scheint der wachsenden polaren Abkühlung der Erde zu entsprechen. Eine Wanderung einer arktischen Flora der Kreide-Epoche in ein südlicheres Gebiet hat aber an sich wenig Auffallendes, da wir solche Verschiebungen der arktischen Festlandflora, wie auch der Fauna in den tertiären Epochen wiederholt und bestimmter sich vollziehen sehen. OSW. HEER'S Untersuchungen der verschiedenen Fossilflora der Nordpolargegend haben diese Annahme der Gewissheit nahe gebracht.

Ausgezeichnete Fundstätten der ersten Dicotyledonen-Flora des europäischen Festlandes sind im Cenoman-Horizonte — Mittelregion der Kreide-Formation — Niederschöna bei Freiberg in Sachsen, Blankenburg und Quedlinburg am Harz, sowie mehrere Stellen in Böhmen. Zu Niederschöna bei Freiberg erscheint ein Schieferthon, der dem untersten Quadersandstein (oder Cenoman-Quader) angehört und Laubhölzer nebst dicotyledonischen Blättern führt. Es ist eine auf krystallinischem Grundgebirg abgelagerte Süswasserbildung, welche nur örtliche Vertiefungen desselben ausfüllt und vom meerischen unterem Quadersandstein überlagert wird. Hier und in den entsprechenden Süswasser- und Sumpfschichten am Harz und in Schlesien finden sich auch geringmächtige Kohlenflötze abgelagert.

In diesen Ablagerungen der Cenoman-Stufe erscheinen die Dicotyledonen plötzlich mit einer ganzen Reihe von Gattungen und Familien, Salicineen, Erlen, Crednerien, Acerineen, Laurineen u. s. w. Neben diesen Dicotyledonen finden sich auch noch Cycadeen (*Pterophyllum*), tropische Coniferen-Formen (*Cunninghamites*), Farnen und letztere auch noch in baumförmigen Arten. Aber dieser ältere aus dem Jura herüberkommende Bestandtheil der damaligen Festlandflora tritt nach dem Beginn der Dicotyledonen bald merklich zurück, und verliert sich

in den mittleren Breiten, theils indem er erlischt, theils indem er weiter gegen den Aequator zu sich verschiebt.

Beiläufig in derselben Schichtenhöhe wie die pflanzenführenden Lager der Cenoman-Stufe von Sachsen und Böhmen finden sich an der Westküste von Grönland (Atanekerdluk auf der Halbinsel Nursoak, 70° nördl. Br.) pflanzenreiche Schichten, welche ausser Farnen, Cycadeen und Coniferen auch eine grössere Anzahl von Dicotyledonen lieferten, darunter Crednerien, Pappeln, Feigen, Magnolien u. s. w. Diese grönländische Cenoman-Flora schliesst sich der gleichzeitigen von Sachsen und Böhmen sehr nahe an, doch soll die genaue Vergleichung ihrer Bestandtheile darauf hindeuten, dass in Grönland unter 70° Br. damals die polare Abkühlung schon merklich weiter vorgerückt war als im sächsisch-böhmischen Gebiet unter 50° nördl. Br. G. DE SAPORTA fügt hinzu, dass die Cenoman-Flora von Beausset bei Toulon 43° Br. durch geringere Zahl der Dicotyledonen sich auszeichnet und auf wärmeres Klima schliessen lässt, als das nördliche Deutschland damals besass. Jedenfalls deutet das Alles sehr darauf hin, dass man die Wiege der Dicotyledonen-Classe in der Nordpolarregion zu suchen hat und dass ihr Vortrab beiläufig um die Mitte der cretaceischen Epoche in Europa Schritt für Schritt vordrang und hier erst die Arten einem wärmeren Klima sich anpassten.

In der oberen Region der Kreide-Formation des Westens von Nordamerika — in der *Dacota-group* der Rocky Mountains — und noch unterhalb der untersten Eocän-Schichte (*Coryphodon-beds*) — erscheint in Gesellschaft von Reptilien-Resten eine reiche Fossilflora, die namentlich eine Menge von Dicotyledonen-Blättern aus Gattungen enthält, die jetzt noch im wärmeren gemässigten Klima des östlichen Nordamerika lebend vorkommen. Es sind darunter namentlich Arten von *Quercus*, *Salix*, *Magnolia*, *Platanus*, *Liriodendron*, *Fagus*, *Alnus*, *Liquidambar*, *Sassafras*, *Hedera* u. s. w.

Manche dieser Arten aus der oberen Kreide-Region der Rocky Mountains entsprechen deutlich gewissen Arten der heutigen Flora. So entspricht *Liquidambar integrifolium* LESQ. dem lebenden *Liqu. styracifuum* L. des Ostens der Unionsstaaten. *Platanus primaeva* LESQ. ist der Vorläufer von *Plat. occidentalis* L. einer bekannten Art des atlantischen Ostens. Auch eine Art des sogenannten Tulpenbaumes, *Liriodendron* erscheint in den pflanzenführenden Lagern der Dakota-Gruppe und entspricht dem *Liriodendron tulipifera* L. einer nur in den amerikanischen Oststaaten noch lebend vertretenen Art, der einzigen noch erhaltenen dieser Gattung. Die Dicotyledonen-Flora der Dakota-Schichten der Rocky Mountains trägt überhaupt schon so nahe den Charakter der miocänen Flora von Europa, so wie der gleichzeitigen der miocänen Ablagerungen von Nordamerika und der heutigen Vegetation der Oststaaten desselben Gebietes, dass man diese fossile Flora der »Western Territories« anfänglich für miocän zu halten vermeinte. Die neueren Untersuchungen in den Rocky Mountains haben aber herausgestellt, dass die betreffende Fossil-Flora wirklich der jüngeren Kreide-Epoche angehörte und lebende Gattungen schon zu dieser und noch weiter zurückreichen.

Darnach waren während der Epoche der oberen Kreide in Nordamerika schon Typen einer Flora vertreten, die in allen wesentlichen Zügen bereits mit jener übereinkommt, welche heute noch in demselben Festland-Gebiet — im Besonderen im milderen Klima der sogen. Oststaaten — vertreten erscheint. Auch in der eocänen und der miocänen Epoche war diese dicotyledonische Waldflora

offenbar in dem gleichen Gebiete verbreitet, wenn auch nicht in identen, so doch in verwandten, die ältere und die heutige Flora verknüpfenden Arten. Es geht daraus das merkwürdige Ergebniss hervor, dass die milden, mässig warmen, mässig feuchten Waldregionen der amerikanischen Oststaaten, wie Virginien, Maryland u. s. w. heutzutage die Hauptzufluchtsstätte einer Dicotyledonen-Flora sind, die in der Kreideepoche in Nordamerika verbreitet war, in ähnlicher Art in Europa nachzuweisen ist und damals also wohl ein circumpolares Gebiet einnahm. Noch in der miocänen Epoche waren die Gattungen *Liquidambar*, *Liriodendron*, *Platanus* u. a. in der europäischen Flora vertreten, später erloschen sie hier, neuerdings hat man sie wieder eingebürgert.

Weiterhin ist anzunehmen, dass die cretaceische Dicotyledonen-Flora ihre ältere Heimath und wohl auch ihre eigentliche Ursprungsstätte in der Nordpolar-Region hatte. Von da strahlte sie nach allen Radien der Festlandgebiete aus. Am getreuesten aber erhielten sich ihre heutigen Ausläufer und nächsten Verwandten im atlantischen Ostgebiet der Unionsstaaten. Im wärmeren Asien finden sich auch noch einige Ausläufer jener Flora, z. B. *Platanus*- und *Liquidambar*-Arten, hier aber schon mehr zersprengt und vereinzelt.

Wir wenden uns wieder zur Thierwelt. Die Land- und Süswasser-Fauna der Wealden-Gruppe weicht nur wenig von der der Purbeck-Gruppe ab. Die Süswasser-Acephalen sind reichlich vertreten durch Arten der Gattungen *Cyrena*, *Cyclas* und *Unio*. Von Süswassergasteropoden ist *Paludina fluviorum* Sow. besonders häufig. Ebenso häufig in brakischen Schichten ist *Melania strombiformis* SCHLOTH. Dazu kommen zahlreiche kleine Cyproiden.

Die Fische sind durch ein paar eckschuppige Ganoiden, namentlich *Lepidotus Mantelli* Ag. vertreten. Auch einige Teleostier der Gattung *Leptolepis* sind zu bemerken.

Von Reptilien erscheinen als Süswasserbewohner in der Wealden-Gruppe einige Schildkröten (*Emys*, *Trionyx*), sowie einige gavialähnliche Crocodile.

Die Dinosaurier bieten im Wealden noch eine ebenso seltsam und abenteuerlich gestaltete Landbevölkerung, wie wir sie schon aus dem Jura kennen lernten. Sie bewohnten namentlich das ausgedehnte Aestuarium oder Fluvio-marin-Gebiet, in welchem sich die Wealden-Schichten des südöstlichen Englands ablagerten. Hierher gehören von Pflanzenfressern *Iguanodon* und *Hylacosaurus*, von Fleischfressern *Megalosaurus* und *Pelorosaurus*.

Von ihnen sind namentlich die riesenhaften plump gebauten Iguanodonten häufig und gut bekannt. Ihr mit starken durch den Gebrauch sich abkauenden Mahlzähnen ausgestattetes Gebiss verräth Pflanzenfresser, die mit Markhöhlen versehenen Gliedmaassenknochen und das starke Heiligenbein deuten auf einen Landbewohner von einer gewissen Analogie mit den grossen Säugethieren der späteren Epochen. Sie bewohnten in grosser Individuenzahl die sumpfige Flussniederung von Südwest-England und mögen besonders von Cycadeen gelebt haben. Tilgate Forest hat zahlreiche Zähne und Skelett-Theile geliefert. *Iguanodon* und seine Begleiter bilden in Europa eine geographisch beschränkte Gesellschaft. So ist *Iguanodon* z. B. im Wealden von Nord-Deutschland nur in vereinzeltten Zähnen vertreten.

Reichlicher leben sie um diese Zeit in Nord-Amerika. Die *Atlantosaurus-Beds* der Rocky mountains mit zahlreichen Resten von Dinosauriern, theils Pflanzenfressern, theils Fleischfressern, stellte man eine Zeitlang der Wealden-

Formation von Europa gleich, MARSH erklärt sie neuerdings für jurassisch, nimmt aber auch in der oberen Kreide von Nord-Amerika noch Dinosaurier an.

Von der Festland- und Süßwasserfauna der mittleren und oberen Region der Kreide-Formation weiss man — bei dem vorwaltend meerischen Charakter der Absätze — nur wenig. Süßwasser-Gasteropoden der Gattungen *Melania*, *Melanopsis*, *Tanalia* und *Deianira* kennt man aus einigen kohlenführenden Thon- und Mergel-Ablagerungen der Gosau-Bildung der nordöstlichen Alpen. Mit ihnen eine Landschnecke der in Ost-Indien noch lebend vertretenen Gattung *Boysia*.

Dinosaurier wie *Hadrosaurus* liefert noch die Kreideformation (upper cretaceous greensand) von New-Jersey.

Die Pterosaurier erlöschen in der oberen Kreide. In Nord-Amerika erscheinen in der Kreideformation von Kansas als ihre letzten Vertreter die zahnlosen Flug-Saurier oder Pteranodonten und zwar mit ungewöhnlich grossen Arten, deren Flugweite bis auf fünf und zwanzig Fuss (8 Meter) veranschlagt wird.

Sehr merkwürdig sind die Vögel der Kreideformation von Nord-Amerika (*Pteranodon-Beds* von Kansas). Sie zeigen noch bezahnte Kiefern wie der *Archaeopteryx* des oberen Jura und die Pterodactylen, aber auch Formen mit biconcaven Wirbeln, wie sie bei keiner lebenden Art der Vögel mehr gefunden werden. Diese Zahnvögel, *Odontornithes*, der Kreideformation von Nord-Amerika weichen in den vorliegenden Funden weit ab vom *Archaeopteryx* des Jura und von den Vögeln der Jetztwelt und verkünden eine Phase der geologischen Entwicklungsgeschichte der Vögel-Klasse, von der man bis vor Kurzem noch keine Ahnung hatte.

Hesperornis war ein grosser straussartiger Wasservogel mit verkümmelter Flügelbildung, aber die Kiefern waren bezahnt und die Zähne sassen mit dicken Wurzeln in einer Rinne der langgestreckten Kiefern.

Ichthyornis war ein kleiner fliegender Vogel, aber seine Wirbel waren biconcav wie die der Fische und der Fischlurche, die Kiefern waren ebenfalls bezahnt, aber die Zähne sassen in eigenen Alveolen.

Während diese beiden Odontornithen-Gattungen aus der Kreide von Kansas Typen von weit untereinander und weit von allen lebend vertretenen Ordnungen der Vögel darstellen, kennt man aus der Kreideformation von Europa nur zerstreute Bruchstücke von Vögeln, aus denen noch nichts Entscheidendes zu entnehmen ist, unter Anderem von einem schnepfenartigen Vogel.

Säugethiere-Reste sind im ganzen Bereich der Kreideformation noch nicht beobachtet, aber das Vorkommen von mindestens einem Dutzend Gattungen in der mesozoischen Schichtenfolge vom Keuper an bis zur Purbeckzone lässt mit grosser Sicherheit darauf schliessen, dass auch während der Kreideepoche das Festland eine schon ziemlich reichhaltige Säugethierfauna beherbergte. Fossile Reste einer solchen treten erst wieder nach Ende der Kreideablagerung in den untersten Eocänschichten hervor. Aber sicher war in Wirklichkeit auch hier der Faden des Lebens nicht unterbrochen, sondern setzte sich in reichlicher Entfaltung fort.

Ergänzen wir uns diesen Faden in Gedanken — nach Maassgabe der aus dem Jura einerseits, den älteren Eocänschichten andererseits wirklich vorliegenden Fossilreste — so gelangen wir zur Annahme, dass auf dem Festlande der Kreide-

epoche ausser Beutelthieren auch schon Nager, ungleichzehige Huftiere (*Ungulata perissodactyla* von primitiverer Form als *Coryphodon*) und Carnivoren (von primitiverer Form als *Arctocyon*) lebten, deren Reste bisher noch nicht gefunden sind, deren Fund aber früher oder später zu erwarten ist.

K r y p t o g a m e n

von
Dr. Friedrich Rolle.

Der erste Ursprung der Pflanzenwelt liegt, wenn wir nur an deutliche Fossilfunde uns halten, gleich dem der Thierwelt in räthselhaftem Dunkel. In den ältesten fossilführenden Schichten des cambrischen Systems — und noch sicherer in den darauffolgenden unteren Lagern des silurischen Systems — treffen wir beide Reiche mit ihren ältesten Fossilfunden bereits neben einander vertreten und aller Wahrscheinlichkeit nach haben sie auch damals schon, wie es heute der Fall ist, in ihrer Stellung zum allgemeinen Naturhaushalt sich compensirt. Die Pflanzenwelt hat offenbar von Anfang an schon Kohlenstoff und Stickstoff aus der unbelebten Umgebung an sich gezogen und damit den für das Gedeihen der Thierwelt erforderlichen Vorrath an organischer Nahrung angesammelt. Thiere lebten von Anfang an schon von solcher Pflanzen-Nahrung und gaben mit ihrem Absterben der Pflanzenwelt wieder Gelegenheit, das geborgte Material einzuziehen.

Weiter zurück greift die Hypothese vom gemeinsamen Ursprung aller Lebensformen. Nach ihr waren die ältesten einfachsten Organismen nicht Pflanze nicht Thier, sondern erst belebte gallertartige Eiweiss- oder Sarkode-Klümpchen vom primitivsten Bau und entsprechend einfachen Verrichtungen. Aber von ihrem ehemaligen Dasein zeugt kein Blatt des palaeontologischen Archivs und wir können es daher mit kurzer Andeutung der die Lücken des Archivs ergänzenden Hypothese bewenden lassen. Noch jetzt schwanken zahlreiche primitive Lebewesen zwischen Pflanze und Thier und stellen wenig veränderte Abkömmlinge der Urformen dar.

Von den ersten noch sehr dürftigen Pflanzenresten der cambrischen und der silurischen Formation an verfolgen wir in den über einander gelagerten Schichten jüngerer Epochen bis dicht an die Schwelle der Jetztwelt die fossilen Ueberbleibsel der ehemaligen Meeres- und Festlandflora — erst noch spärlich und dürftig — dann in wachsender Mannigfaltigkeit und schliesslich in einem schier unabsehbaren Reichthum der Formen vertreten und je nach dem Mittel des Einschlusses mehr oder minder vollkommen auf uns erhalten.

Aber nicht blos wird die Flora mit der geologischen Aufeinanderfolge mannigfaltiger und reicher. Wir erkennen häufig auch im successiven Auftreten der einzelnen Klassen und Ordnungen des Pflanzenreichs eine chronologische Abstufung, die zwar manche Schwierigkeit der Deutung bietet, im Ganzen aber entschieden der wachsenden Höhe der Organisation entspricht und einen allmählichen Fortschritt vom einfachen und niederen zum zusammengesetzteren und leistungsfähigeren darstellt. Algen bilden den Anfang dieser Reihe, Dicotyledonen folgen erst in verhältnissmässig später Epoche. Diese Stufenfolge der Pflanzenformen haben die Palaeontologen frühe schon erkannt, aber ihren genaueren Ver-

lauf kennt man nur bruchstückweise und Vieles liegt hier noch im Dunklen oder harrt auf die Bestätigung durch glücklichere neue Funde.

Erstlich erscheint die Reihe durch das Fehlen zahlreicher zur fossilen Erhaltung nicht geeigneten weichen und zarten Formen sehr lückenhaft und wird es auch voraussichtlich mehr oder minder immer bleiben. Ausserdem aber enthält die Reihe der wirklich fossil vertretenen Formen viele im System der lebenden Pflanzen nicht mehr vorhandene Ordnungen und Familien, die nur schwierig in das botanische System sich einordnen lassen. Dazu kommt der Umstand, dass bei solchen erloschenen Pflanzenformen die besonderen Theile sich oft nur von einander getrennt vorfinden z. B. die holzigen Stämme nur in kieseligen Sandsteinen, die beblätterten Zweige in zarten Schieferthonen. Endlich fehlen die für die botanische Bestimmung und die Feststellung der Organisationshöhe so wichtigen Blüten-Organen bei fossilen Pflanzen in Folge ihres zarten zur Erhaltung in Gesteinsschichten nur sehr wenig geeigneten Gewebes fast durchweg und gehören, — sei es an Zweigen, sei es ganz vereinzelt — zu den grössten Seltenheiten. Das Alles trägt dazu bei, die Uebersicht des Zusammenhanges der urweltlichen Floren unter sich und mit der heute lebenden Pflanzenwelt sehr zu erschweren und nöthigt häufig die Lücken durch annähernde Hypothesen zu ergänzen — deren dann zuweilen mehrere möglich sind.

Sicher ist, dass in der geologischen Reihenfolge Kryptogamen voraus gehen und Phanerogamen erst später nachfolgen und sehr wahrscheinlich auch, dass letztere von ersteren abstammen. Aber welche vermittelnde Formen die beiden heute so scharf geschiedenen Hauptklassen des Pflanzenreiches einst mit einander verbanden, ist nicht mehr bestimmt zu erweisen. Vielleicht waren viele derselben zu weich und zart, um sich fossil erhalten zu können und ihre Reste fehlen daher im heutigen Bestande des palaeontologischen Archivs, werden vielleicht auch nie mit Bestimmtheit nachgewiesen werden. Es ist z. B. keinesweges nöthig anzunehmen, dass verholzende Cycadeen und Coniferen unmittelbar aus verholzenden Farnen oder Lycopodiaceen hervorgingen. Die vermittelnden Formen können auf beiden Seiten weiche krautartige zur fossilen Erhaltung wenig oder gar nicht geeignete Gewächse gewesen sein, von denen wir nie sichere Funde aufreiben werden. Ebenso problematisch ist die Herleitung der Dicotyledonen von den Gymnospermen.

Während unermesslich langer geologischer Zeiträume war das Pflanzenleben auf Erden im Meer — und muthmasslich auch im Süsswasser — nur durch Algen und vielleicht auch andere nieder organisirte Ausgangsformen vertreten. Luft-Algen, Lichenen und Pilze folgten ihnen vielleicht schon frühe auf dem Festland, aber ohne fossile Reste zu hinterlassen. Was wir aus diesen frühen Zeiten der Geschichte unseres Planeten positiv kennen, sind dürftig erhaltene Meeres-Algen (Fucoiden) im cambrischen System. Auch aus dem darauf folgenden unteren silurischen System kennt man bis jetzt fast nur Reste von Meeres-Algen fossil. Um diese Zeit müssen allerdings noch höhere Ausbildungen der Flora des Süsswassers und des Festlandes vor sich gegangen sein. Wir kennen aber aus dieser Epoche keine Festland- und Süsswasser-Ablagerungen und daher auch noch keine reichlicher angesammelten Reste der dahin gehörigen Flora. Hier hat unser Archiv eine weite Lücke. Man kennt aus einer untersilurischen Schicht eine einzelne Farn-Art (*Eopteris Morieri*). Im oberen Silur-System tritt ferner plötzlich die erste fossil erhaltene *Lycopodiacee* auf. Dies sind Prothallophyten, Landpflanzen von einer bereits höheren Organisations-Stufe, holzige Ge-

wächse aus der Verwandtschaft der heutigen Farnen und der Lycopodien oder Bärlapp-Gewächse, die zahlreiche uns noch unbekannt gebliebene Zeitgenossen und Vorläufer voraussetzen lassen.

Prothallophyten herrschen — neben Meeres-Algen — im Devon-System und in der Steinkohlenformation. Auch die ersten Vertreter der Coniferen treten schon im devonischen Horizont auf. In der Steinkohlenformation macht sich darnach eine reichliche Land- und Süßwasser-Vegetation geltend. Die Prothallophyten bilden hier grossartige Waldungen von Farnen, Calamiten, Lycopodiaceen, Sigillarien u. s. w. Ihre Kohlenstoff-Ansammlung überwog den Betrag der nachfolgenden Verwesung, wie dies heut zu Tage in Torfmooren der Fall ist. Der Mehrbetrag verblieb uns in Gestalt von ausgedehnten mehr oder minder mächtigen Steinkohlen-Lagern und bezeugt die Ueppigkeit und Energie, welche die Land- und Sumpfvvegetation in einer so frühen Epoche der Erdgeschichte bereits erreichte. Zu keiner anderen Zeit haben seitdem so beträchtliche Kohlen-Ab lagerungen mehr stattgefunden. Unsere heutigen Torfmoore sind zwar ähnliche, aber weit schwächere Anhäufungen von abgestorbener Pflanzen-Substanz und mit viel geringeren Kohlenstoff-Beträgen.

Zur Zeit der Vorherrschaft der baumartig entwickelten Prothallophyten begannen auch Holzpflanzen aus den Ordnungen der Cycadeen und Coniferen, das heisst, sie treten bereits fossil in damals abgelagerten Gesteinsschichten auf. Wann diese Ordnungen in ihren frühesten Formen entstanden, können wir nicht mehr ermitteln. Wir vermögen nur zu bestimmen, in welcher Schichtenhöhe ihre ersten hinreichend festen oder verholzten Reste in fossiler Erhaltung anheben. Coniferen-Hölzer finden sich schon in den devonischen Schichten vertreten, noch mehr im Steinkohlengebirge. Um diese Zeit mögen auch die ersten Anfangsformen der Cycadeen, vielleicht die ersten Vorläufer der Palmen und anderer verwandter Ordnungen sich ausgebildet haben. Einzelheiten liegen noch mehr oder minder im Dunkeln. Manche fossil erhaltenen Reste aus diesen frühen Epochen kennt man nur bruchstückweise, wie z. B. *Trigonocarpum* in der Steinkohlenformation allein nur in Form von harten Fruchtkapseln. Solche erst in vereinzelt Theilen bekannt gewordenen Pflanzenreste aus früher Zeit sind überhaupt nur schwer ins System einzuordnen und bleiben oft vor der Hand problematisch, wie die *Trigonocarpum*, die man bald für Früchte von Cycadeen, bald von Palmen, bald von einer besonderen Familie der Monocotyledonen erklärt hat. Die ältesten sicher erhaltenen Cycadeen-Reste zeigen sich in spärlichen Funden in der Steinkohlenformation, die ersten Coniferen spärlich im devonischen System, dann reichlicher in Steinkohlenschichten. Die ersten einigermaßen sicher erhaltenen Reste von Palmen fallen mit anderen mehr oder minder problematischen Vertretern der Klasse der Monocotyledonen in den Horizont der Steinkohle. Neuere Botaniker ziehen ein so frühes Auftreten dieser Klasse überhaupt noch in Zweifel. Sehr problematisch ist der erste Ursprung der Dicotyledonen, der von Cycadeen, aber auch wohl von Coniferen und von Monocotyledonen hergeleitet werden kann. Die ersten sicher bestimmbar Dicotyledonen-Reste stammen aus der Kreide-Formation und gehören besonders zu den einhüllig blühenden Formen oder Monochlamydeen (Apetalen). Ihr ältester bekannter Vertreter ist ein Pappelblatt aus einem Néocomien-Lager in Grönland — was auf arktischen Ursprung der Dicotyledonen-Klasse überhaupt deutet.

Es bleibt also zwar Vieles in der geologischen Geschichte der Pflanzenwelt noch lückenhaft und problematisch, im Ganzen ergibt sich aber aus der Ueber-

sicht der uns in Gestalt von fossilen Funden zahlreich vorliegenden Bruchstücke eine von Epoche zu Epoche fortschreitende Stufenfolge von niederer zu höherer Organisation, ähnlich wie sie auch die geologische Geschichte der Thierwelt herausstellt.

Von den Algen des cambrischen und silurischen Systems an stieg mit dem Verlaufe der successiven Formationen die Pflanzenform zur höheren und höchsten Stufe der Organisation und erst verhältnissmässig spät tauchen die Dicotyledonen hervor. Dabei erhielten sich Vertreter vieler niederer Ordnungen und Familien mehr oder minder fort, insoweit sie eine gegen die Mitbewerbung höherer Formen gedeckte Stellung im Naturhaushalt einnahmen, wie dies namentlich im Meer, in Flüssen und Sümpfen der Fall gewesen ist. Hieraus ging die von Epoche zu Epoche zunehmende Mannigfaltigkeit der Typen — sowohl der Familien als der Ordnungen und Klassen — hervor, wie sie namentlich aus der Vergleichung der verhältnissmässig gut bekannten Steinkohlenflora mit der heutigen Epoche in schlagender Weise sich darstellt. Die Flora der Steinkohlen-Epoche enthält nach unserer dermaligen Kenntniss der fossilen Funde nur etwas über 800, höchstens 1000 Arten, darunter einige Algen, sehr zahlreiche Prothallophyten, einige Cycadeen, Coniferen und einige mehr oder minder zweifelhafte Monocotyledonen. Nehmen wir auch an, dass damals noch eine Anzahl anderer zu fossiler Erhaltung nicht wohl geeigneter Ordnungen lebend vertreten waren, so bleibt es doch unverkennbar, dass die Flora jener Epoche eine grosse Einförmigkeit zeigte, die von der reichlichen Mannigfaltigkeit der heute lebenden Pflanzenwelt grell abweicht. (Diese letztere enthält allein schon an Phanerogamen weit über 100000, vielleicht 160000 Arten).

Aehnliches ergibt die Vergleichung der der Steinkohlenepoche folgenden Floren der jüngeren Formationen, nur dass in diesen die Ordnungen und Familien von höherer Organisation successiv bald hier bald da anwachsen und der Gegensatz zur Flora der heutigen Erdoberfläche allmählich schwindet. Wie in der Steinkohlenepoche und noch in der permischen Epoche die Prothallophyten die Hauptrolle spielen, so im Trias und Jura die Cycadeen und Coniferen. Die Kreide-Epoche erscheint als ein nach Ort und Zeit schwankender Kampf um die Hegemonie zwischen Cycadeen und Coniferen einer-, Dicotyledonen andererseits. Aber mit Beginn des Tertiärsystems haben die Dicotyledonen auf dem Festland schon ziemlich so die Hegemonie erstritten, wie sie heute noch sie behaupten. Die niedriger organisirten Pflanzenordnungen erscheinen jetzt aus zahlreichen Stellen des Naturhaushaltes, die sie ehemals einnahmen, verdrängt und müssen gleichsam mit dem Gebiete vorlieb nehmen, welches die Dicotyledonen ihnen übrig lassen. Dies ist z. B. für die letzten heute nur noch in unansehnlichen Formen ihr Dasein fristenden Equiseten und Lycopodiaceen ersichtlich. Sie leben gleichsam nur noch als geduldete Gäste oder herabgekommene Epiphyten, wo die übrige Vegetation ihnen eine Stätte gönnt.

Nach dieser allgemeinen Uebersicht der geologischen Geschichte der Pflanzenwelt können wir im Besonderen zu den Kryptogamen, auch Sporophyten oder Acotyledonen, übergehen.

Die Kryptogamen oder die blüthenlosen und geheim blühenden Gewächse, welche LINNÉ in der XXIV. Klasse seines auf die Blüthenorgane gestützten Systems vereinigte, haben im Verlaufe der eingehenderen — besonders der mikroskopisch-anatomischen — Forschung eine grosse Mannigfaltigkeit der Abtheilungen und einen grossen Abstand in deren Organisation ergeben. Dieser

Gegensatz der engeren Abtheilungen der Kryptogamen hat sich auch in der geologischen Geschichte — soweit überhaupt die Erhaltungsbedingungen der die Fossilien beherbergenden Gesteinsschichten es gestatteten — in ausgezeichneter Weise für eine zahlreiche Reihe von fossilen Formen aus verschiedenen Ordnungen und Familien herausgestellt. Die Kryptogamen sind somit sowohl im System der Pflanzenwelt, als auch in ihrer geologischen Geschichte eine natürliche Abtheilung, die man festhalten darf und muss. Aber noch in ihrer heute lebenden Vertretung verknüpfen sie im Gegensatz zu den Phanerogamen fast nur negative Charaktere. Am meisten durchgreifend ist die Vermehrung durch Sporen, sie findet sich aber auch bei den niedersten Formen noch nicht ausgebildet.

In der Flora der Jetztwelt liegt jedenfalls eine weite Lücke zwischen Kryptogamen und Phanerogamen. Sie wird nur wenig ausgeglichen durch gewisse Analogien zwischen dem Vegetativkörper der Moose und Lycopodiaceen einerseits, dem der Coniferen andererseits — wie auch zwischen Farnen einerseits und Cycadeen andererseits. Dies sind hauptsächlich nur Aehnlichkeiten in der äusseren Tracht des vegetativen Pflanzentheils, die nicht gerade sicher leiten, gewöhnlich auch in einer Klasse nicht vollständig durchgreifen. Wichtiger aber sind die Züge von Affinität zwischen den Fructificationsorganen und der Keimung der Selaginellen und Isoëten (*Lycopodiaceae heterosporae*) einerseits und denen der Cycadeen und Coniferen (*Phanerogamae gymnospermae*) andererseits. Auf diese lässt sich schon eher fassen. Sie deuten schon näher die Stelle des Systems an, auf welche die geringste Distanz fällt.

Für die geologische Entwicklung der Pflanzenwelt hat man aber auch die meistentheils negativen Charaktere, welche die Kryptogamen heutzutage von den Phanerogamen unterscheiden lassen, als hinfällig zu nehmen, insofern als Gründe zur Hypothese vorliegen, dass in älterer Zeit — etwa in der silurischen oder mindestens in der devonischen Epoche — Cycadeen und Coniferen aus gewissen Formen der Kryptogamen — sei es nun der Farnen oder der Equisetaceen oder der Lycopodiaceen durch Umgestaltung der Organisation hervorgegangen und mithin vermittelnde Formen einst bestanden, welche von Kryptogamen zu Phanerogamen überführten. Ueberdies sind die Sigillarien der Steinkohlenformation (mit den Stigmarien) schon zur einen und schon zur anderen Hauptklasse gerechnet worden, ebenso die Nöggerathien und die Trigonocarpen.

Die Kryptogamen in ihrer heute lebenden Vertretung zerfallen naturgemäss — nach äusserer Form und innerem Bau — in zwei grosse Hauptabtheilungen 1. Thalluspflanzen oder Lagerpflanzen, *Thallophyta* und 2. Prothalluspflanzen oder Prothallophyten, *Prothallophyta*. Aber schon die Characeen nehmen eine Mittelstellung ein, sie werden von einigen Botanikern den Algen (Thallophyten), von anderen den Moosen (Prothallophyten) zugesellt und nehmen offenbar eine mittlere Stellung ein. Noch mehr solcher vermittelnder Formen muss es in den älteren Formationen (beiläufig in der cambrischen und der silurischen Epoche) gegeben haben, denn man hat guten Grund die Thallophyten als Wurzel der Prothallophyten — wie letztere als Wurzel der Phanerogamen — zu betrachten. Wie dem nun auch sei, bleibt jedenfalls die Unterscheidung von Thallophyten, Prothallophyten und Phanerogamen der wichtigste Ausgangspunkt für Uebersicht der lebenden Pflanzenwelt und der fossilen Pflanzenreste, sowie für Ergründung ihrer geologischen Geschichte.

Nächst dem ist auch für die Botanik wie für die Palaeontologie die Unter-

scheidung von Zellenpflanzen (*plantae cellulares*) und Gefäßpflanzen (*plantae vasculares*) von Wichtigkeit. Aus blossem Zellgewebe bestehen die Thallophyten (Algen, Flechten und Pilze), die Characeen und einige Prothallophyten (die Moose und die Lebermoose). Gefässe oder Tracheiden (*vasa*) zeichnen die meisten Prothallophyten und fast sämtliche Phanerogamen aus. Die Bezeichnung »Gefäss-Kryptogamen« fällt also mit der Mehrzahl der Prothallophyten zusammen. Sie kommt den Equiseten, Farnen und Lycopodiaceen zu. Bei einem Theil der Lebermoose kommen die frühesten Andeutungen von Gefässsträngen vor, aber noch fehlen ihnen wahre Gefässe.

Wir beginnen mit der am einfachsten organisirten Hauptabtheilung des Pflanzenreichs, den Lagerpflanzen oder Thallophyten, *Thallophyta*.

Ihr Körper ist entweder eine einzelne Zelle oder ein mehrzelliges Lager (*thallus*), ein Zellgewebe ohne Ausbildung von Gefässen und Gefässbündeln, meist auch ohne Andeutung eines Gegensatzes von Stamm-, Wurzel- und Blattbildung. Nur einige höhere Formen präcludiren in dieser Hinsicht gewissen Gestalten von Prothallophyten und Phanerogamen, ohne übrigens deren Verschiedentlichung von Achsen- und Anhangs-Organen zu erreichen, auch ohne einen eigentlichen Holzkörper auszubilden.

Die Thallophyten stellen drei einander fast gleichwerthe Klassen dar, in denen sich oft sehr ähnliche Typen in bemerkenswerther Parallele zeigen, so dass bisweilen eine Artengruppe nur nach reiflicher Untersuchung ihrer wahren Klasse eingeordnet werden kann.

Diese drei Thallophyten-Klassen sind die Algen, die Pilze und die Flechten.

Die Algen, *Algae*, besitzen chlorophyllhaltige Zellen und kommen darin mit den Prothallophyten und Phanerogamen überein, deren ältere Wurzel auch allem Anschein nach in ihnen zu suchen ist. Sie werden auch mit denselben als besondere Abtheilung, Grünpflanzen (*plantae chlorophylleae*) zusammengefasst. Sie finden ihre Ernährung in Wasser und Atmosphärrillen, athmen Kohlensäure ein und hauchen Sauerstoff aus. Die Algen sind fast alle Wasser- und besonders Meeres-Bewohner.

Die Pilze, *Mycetes*, wiederholen in ihren niederen Formen noch mehr oder minder die Gestaltung der Algen, was namentlich von den sogen. Algenpilzen (*Phycomycetes*) gilt. Aber ihre Zellen sind sämtlich chlorophyllfrei. Ihre Ernährung ist der der Thierwelt zu einem gewissen Grade ähnlich, sie ernähren sich von bereits gebildeter Pflanzen- oder Thiersubstanz und hauchen Kohlensäure aus. Sie sind fast ohne Ausnahme Festlandbewohner und bewohnen oft als Schmarotzer lebende Pflanzen und Thiere.

Die Flechten, *Lichenes*, vereinigen Charaktere der Algen und der Pilze und ahnen zuweilen Gestalten der einen oder der anderen Parallelklasse nach. Ihr Thallus besteht aus zwei besonderen Lagen, einem inneren Gewebe von chlorophyllhaltigen algenartigen Zellen oder Gonidien und einem umgebenden chlorophyllfreien pilzartigen Gewebe. Nach neueren Untersuchungen ist überhaupt die Flechte ein Pilz, der sich im Keimen einer grünen Alge bemächtigt hat und sie gleichsam in dienstbarem Verhältniss erhält. (Also eine fortdauernde Synthese heterogener Elemente zu einem einheitlichen Pflanzenkörper.) Die Flechten leben an der Luft und sind fast ohne Ausnahme Festlandbewohner. Einige leben sogar — ähnlich wie Pilze — unter der obersten Rinde von phanerogamischen Holzgewächsen.

Im geologischen Archiv spielen die drei Klassen der Thallophyten eine sehr ungleiche Rolle. Jedenfalls war während ungeheurer langer Zeiträume das Pflanzenleben auf der Erde nur durch Thallophyten vertreten. Unter ihnen spielten die Tange oder Algen des Meeres die Hauptrolle. Wenigstens gehören noch alle wirklich fossil erhaltenen Pflanzenreste der ältesten fossilführenden Schichten — namentlich im cambrischen System, in der Primordialzone und der Mehrzahl der übrigen untersilurischen Ablagerungen — den Meeresalgen an. Süßwasser-Algen und landbewohnende Luft-Algen, Pilze und Flechten können gleichzeitig schon vermuthet werden, sind aber durch Fossilreste in sehr alten Schichten noch nicht oder wenigstens noch nicht sicher erwiesen. Sie treten mit Evidenz erst in weit höheren Schichten auf, in denen sich gelegentlich die Erhaltungsbedingungen günstiger für sie gestalteten — wie dies zumal während der Tertiärepoche im Bernstein der Fall war, der sogar die Reste von Proto-kokken und von zahlreichen Pilzen und Flechten uns erhalten hat.

Wir beginnen mit der grossen, auch im geologischen Archiv reichlich vertretenen Klasse der Algen (*Acotyledoneae cellulares chlorophylleae*). Es sind Zellenpflanzen mit chlorophyllhaltigen Zellen. Die grosse Mehrzahl bewohnen das Meer oder das Süßwasser, nur sehr wenige das Festland (Baumrinden und feuchte Felsoberflächen.)*

Diese zahlreiche Klasse begreift eine grosse Mannigfaltigkeit der Formen und Organisationsstufen von der einfachen mikroskopisch kleinen Zelle der *Protococcus*-Arten und den linear an einander gereihten Zellen der Faden-Algen (Conferven, Zygmenen u. s. w.) an bis zu den hoch organisirten Braun- oder Schwarztangenen und Rothtangenen unserer Meere, deren Thallus oder Lager — ob schon die Zellen noch untereinander sehr gleichartig oder nur wenig differenzirt sind — doch zum Theil schon in einer an Stengelpflanzen erinnernden Weise in Stengel, Blätter und Wurzeln abgegliedert erscheint. Von diesen hoch organisirten Algen-Formen erreichen besonders die *Macrocystis*-Arten, namentlich *M. pyrifera* AG. an den Küsten von Süd-Amerika (57—42° südl. Br.) eine riesige Grösse. Diese wachsen bis zu der im ganzen übrigen Pflanzenreich nicht mehr vorkommenden Länge von 1—2—300 Metern und darüber. Von diesen höheren Algen-Formen treten auch die *Sargassum*-Arten auffallend in den Vordergrund. Weit ausgedehnte *Sargasso*-Wiesen, aus schwimmenden und vegetirenden Exemplaren von *Sargassum bacciferum* AG. (*Fucus natans* L.) bestehend, bedecken einen grossen Theil des Atlantischen Meeres zwischen den Azoren und den Antillen.

Bei einer grossen Anzahl von Algen ist das Lager so dünnwandig und zart, oft auch so mikroskopisch klein, dass wenig oder gar keine Möglichkeit fossiler Erhaltung vorliegt. Sie fehlen bis auf spärliche Funde im geologischen Archiv.

Bei anderen ebenfalls mikroskopisch kleinen Algen scheidet die zarte Zellmembran ein festeres, oft sehr zierlich geformtes Kieselskelett ab. Dies ist namentlich bei den Diatomeen (den kieselpanzerigen Infusorien älterer Naturforscher) der Fall. Sie sind in ausgezeichneter Weise der fossilen Erhaltung fähig, finden sich häufig in Tertiärablagerungen und setzen zuweilen in Süßwasserbecken ansehnliche Schichtenfolgen zusammen.

Sehr häufig in den Meeresabsätzen der verschiedenen geologischen Forma-

* Die Benennung *Fucoiden*, *Fucoideae*, bezeichnet bald Meeres-Algen überhaupt, bald die Braun- oder Schwarztange im Besonderen. Die fossilen sind in der Regel nicht genauer zu classificiren und werden daher schlechtweg als Tange, Meerestange, *Fucoiden* aufgeführt.

tionen — bereits vom cambrischen und silurischen System an — sind die festeren lederartig zähen Stengel, Zweige und Blätter von grösseren Brauntangen und Rothtangen und stellen einen grossen Reichthum an Familien, Gattungen und Arten dar. Aber ihre Erhaltung ist meist sehr unvollständig und ihre nähere Bestimmung lässt oft viel zu wünschen übrig. Schon im silurischen System erscheinen sie in besonderen Schichtenzonen z. B. im Fucoiden-Sandstein von Schweden in ungeheurer Individuenzahl, aber in meistens oder durchweg üblem Erhaltungszustand. Sie scheinen hier zuweilen Anlass zur Bildung von Alaunschiefern und von dünnen Anthracit-Flötzen gegeben zu haben. Ja auch die zuweilen mächtig entwickelten Graphitlager in Gneiss und Glimmerschiefer leitet man mit einer gewissen Wahrscheinlichkeit von reichlich angehäuften Absätzen von Meeresfucoiden her, allerdings ohne es näher erweisen zu können.

Von anderer Bedeutung ist die reichliche Kalkabscheidung im Inneren der Zellen von Nulliporen (Rothtangen). Ihr Stock versteinert gleichsam schon bei Lebzeiten. Sie bilden in mässiger Meerestiefe dem Strande entlang ansehnliche Riffe. Mächtige Nulliporenlager erscheinen als Randbildungen in den miocänen Meeresablagerungen des Wiener Beckens.

Auch die mikroskopisch kleinen aus Kalk bestehenden Kokkolithen des heutigen Tiefseeschlammes und der weissen Kreide, die EHRENBURG aus letzterer zuerst unter der Bezeichnung Krystalloide oder Morpholithe beschrieb, werden von neueren Forschern als kalkige Ausscheidungen mikroskopischer Meeresalgen betrachtet. Sie häufen sich auf dem Boden grosser Meerestiefen in beträchtlichen Mengen an und derselbe Vorgang fand wohl auch schon in älteren Epochen statt.

Was die Fortpflanzung der Algen betrifft, so vermehren sich zahlreiche, meist mikroskopisch kleine einzellige oder zu mehreren locker angehäufte Formen noch durch einfache Zelltheilung. Eine höhere Stufe von theils einzelligen, theils Fadenalgen zeigt ausser der Zelltheilung auch mehr oder minder häufig eine Vermehrung durch Conjugation, d. h. Vereinigung zweier benachbarter Zellen (zum Theil selbst von verschiedenen zufällig nebeneinander liegenden Fäden), Zusammenballung des gesammten Inhalts beider Zellen und Ausbildung einer grossen Spore oder Zygospore. Dies sind die Zygosporeen, zu denen die Diatomeen, Desmidiaceen und Zygneten gehören. Bei den übrigen Ordnungen der Algen, sowohl bei einigen einzelligen und fadenbildenden Formen, als auch bei den höchsten Stufen der Organisation, die von der Algenklasse überhaupt erreicht wird — besonders bei den Brauntangen und den Rothtangen — kommen noch verschiedene Arten der Fortpflanzung vor, so namentlich eine durch freie Zellbildung eingeleitete Erzeugung von frei schwimmenden Schwärmosporen (Zoosporen) und eine durch geschlechtlich verschiedentlichte Organe (Oogonien und Antheridien) bedingte Erzeugung einer Eispore oder Oospore. Wir haben für palaeontologische Zwecke nicht nöthig, auf diese verschiedenen, oft höchst merkwürdigen Arten der Fortpflanzung der Algen näher einzugehen, auch nicht nöthig, das ganze auf dieselbe gestützte, sehr complicirte und dermalen theilweise selbst noch sehr schwankende System der Klasse zu erörtern. Der Grund davon liegt darin, dass von der Art der Fortpflanzung der vorweltlichen Algen so gut wie gar nichts bekannt ist und selten mehr als die sehr derben Theile des Thallus in den verschiedenen geologischen Ablagerungen fossil auftreten, überhaupt deren bestimmte Beziehung zum natürlichen System der heute lebenden Algen gewöhnlich nur annähernd zu ermitteln ist.

Wir gehen nunmehr zur Erörterung der fossil vorkommenden Vertreter der

verschiedenen Ordnungen der Algen über, doch ohne eine gleichmässige Berücksichtigung aller Ordnungen zu treffen und selbst ohne eine bestimmte systematische Unterbringung aller fossilen Ueberbleibsel verbürgen zu können. Die einzelligen Algen (*Unicellularia*) gehören nach den neueren Botanikern zwei Hauptabtheilungen der Algen an, den Phycchromaceen, deren Chlorophyllgehalt durch andere Farbstoffe versteckt gehalten wird und den Chlorophyllaceen, bei denen derselbe im Vordergrund steht. An fossilen Resten ist dieser Unterschied nicht durchzuführen. Die Mehrzahl der einzelligen Algen sind ohnehin von so geringer Grösse und von so zarter Beschaffenheit, dass sie unter gewöhnlichen Umständen zu fossiler Erhaltung nicht geeignet erscheinen. Dahin gehören unter anderen die *Protococcus*-Arten, die z. Th. an feuchten Felswänden und manchen Baumrinden gedrängte pulverige Ueberzüge bilden (sogen. PRIESTLEY'sche grüne Materie). Während diese zarte winzig kleine Vegetation in unseren Tagen zu vielen Tausenden jährlich kommt und so gut wie spurlos wieder schwindet, hat sich gleichwohl unter sehr günstigen Bedingungen auch eine vorweltliche Art fossil erhalten. Sie ist in Bernstein als Ueberzug auf Rindeneinschlüssen nachgewiesen worden.

Ebenso ungünstig gestellt in Bezug auf deutliche Erhaltung in Gesteinsschichten jeder Art sind die Fadenalgen, deren Zellindividuen sich vorzugsweise durch Theilung vermehren und eine mehr oder minder gestreckte cylindrische Gestalt zeigen. Fadenalgen von mehr oder minder zartem Gewebe treten in verschiedenen Ordnungen der Algenklasse auf. Namentlich gehören dahin die *Conferveae*, mehrzellige Grünalgen, deren Stock Spitzenwachstum zeigt und einfache oder verästelte Zellenreihen darstellt. Einfach sind die Fäden bei *Conferva*, verästelt bei *Cladophora*. Diese grünen Fadenalgen mit mancherlei anderen Algenformen, z. B. Zygnemen und Oscillarien gemischt, bilden in Bächen und Flüssen, Teichen und Sümpfen bald verworrene Watten, bald gestreckte fluthende Rasen. Sie nehmen einen gewissen hin und wieder beträchtlichen Antheil an der Bildung des Torfes, wobei aber ihre nähere organische Gestalt unkenntlich wird, sodass die Merkmale der Bestimmung verloren gehen. Denselben Antheil nahmen zahlreiche Fadenalgen allem Vermuthen nach auch schon im tertiären Zeitalter an der Bildung der Braunkohlenlager. Confervenartige nicht wohl näher bestimmbare Reste sind häufig in gewissen papierartig dünnblättrigen Braunkohlenschichten, der sogen. Papierkohle.

Geologisch wichtig ist auch die kalkabscheidende Thätigkeit zahlreicher ein- und mehrzelliger Algen des süssen Wassers, namentlich der Conferven. Indem sie aus kalkhaltigem Wasser — insbesondere den aus Kalkgebirgen hervortretenden Quellen — Kohlensäure aufnehmen, veranlassen sie einen Niederschlag von kohlenaurer Kalkerde, welche die Algenvegetation allmählich einwickelt. Manche Kalktuffe oder Travertine sind auf diese Weise entstanden — andere mehr unter Einfluss von Moosen. Auch viele tertiäre Süsswasserkalke mögen unter wesentlicher Mitwirkung grüner Algen abgesetzt worden sein, z. B. ein Theil des mittelteriären Landschneckenkalkes von Hochheim bei Mainz (*Conferva crinalis* LUDW.).

Die Ulven (*Ulvaccae*) sind grüne Chlorophyllalgen (*Chlorophyllaceae*), deren Lager durch eine in zwei Richtungen vor sich gehende Zellentheilung eine flächenhafte Ausbreitung erlangt und bald flache oder gekräuselte Bänder oder Häute, bald hohle Schläuche darstellt. Einige Ulven, wie die in Schlauchform sich entwickelnden Enteromorphen bewohnen das Süsswasser und das Brackwasser. Die meisten Ulven gehören dem Meere an, wo sie besonders in der Ebbelinie des

Strandes vegetiren. Sie erreichen bis 1 Fuss Länge. Bei allen Ulven ist das Lager, auch wenn es ansehnliche Flächenausbreitung erlangt, von zarter Beschaffenheit und wenig oder gar nicht zur fossilen Erhaltung geeignet. Bisweilen gelangen sie mit anderen Meeresalgen in Torfbildungen an flachen Meeresküsten.

Etwas mehr kommen für Geologie und Palaeontologie die Siphoneen oder Schlauchalgen, *Siphoneae*, in Betracht. Es sind *Chlorophyllaceae* von einzelligem aber mehr oder minder reichlich verzweigtem Vegetativkörper, der, sobald er aus der vegetativen in die generative Stufe tritt, die Fortpflanzungsorgane in besonderen Zellen abscheidet. Die einzige meist sehr grosse sack- oder schlauchförmige vegetative Zelle vergrössert sich durch Spitzenwachstum und mehr oder minder hervortretende Verästelung und Verzweigung. Zugleich wächst sie mit einem wurzelartigen Gebilde fest, das eine untere Verzweigung desselben einzelligen Individuum ist. Dadurch entstehen oft ansehnliche mannigfaltig differenzirte Gewächse und zwar zum Theil in Gestaltungen, die höheren Pflanzenformen, selbst beblätterten Phanerogamen, auffallend präcludiren und Stengel, Wurzeln und wohlgestaltete Blätter unterscheiden lassen. Hier kommen die grössten Pflanzenzellen vor und ihre Membran erlangt auch eine entsprechende Derbheit. Die Fortpflanzungsorgane bilden sich aber meist erst in Ausstülpungen, die zu besonderen Zellen sich gestalten. Schwärmsporen sind vorherrschend.

Siphoneen kommen im Süsswasser und im Meere vor. Im Süsswasser — auch zuweilen auf feuchtem und zeitweise überschwemmten Boden — leben die *Vaucheria*- und *Botrydium*-Arten, letztere birnförmig, erstere vielfach verzweigt. Die unter Wasser vegetirenden Vaucherien betheiligen sich sowohl bei der Torfbildung, als bei der Fällung von Kalk aus kalkhaltigen Quellen. LUDWIG glaubt eine aus dünnen Verzweigungen einer Zelle bestehende *Vaucheria* in der pliocänen Braunkohle von Dorheim zu erkennen (*V. antiqua* L.).

Zahlreicher sind die Siphoneen-Gattungen des Meeres. Bei *Caulerpa* bildet die Zelle einen kriechenden Stengel mit wurzelartigen Ausstülpungen und aufrechten blattartigen Ausbreitungen, welche ganzrandige oder am Rande gesägte oder gefiederte Blätter darstellen. Der ganze vegetative Körper ist eine einzige Zelle, welche in der Gestaltung ihrer Ausstülpungen einer oder der anderen höheren Pflanzenform z. B. Lycopodiaceen oder Coniferen präcludirt. Man kennt eine Anzahl hierhergehöriger Formen im Kupferschiefer und Zechstein fossil erhalten, andere in jurassischen Schichten, auch eocän. Die aus den älteren Schichten hat man öfter für Lycopodien, Cypressenzweige u. s. w. genommen und manche scheinen noch zweifelhaft zu sein. In Eocänschichten gelten *Caulerpen*reste als sicher.

Den Siphoneen schliesst sich die Familie *Dasycladeae* an. Ihr Thallus ist eine einzige eigenthümlich verschiedentliche, namentlich aber durch Einschnürungen abgegliederte Zelle. Dazu kommen dann noch Verästelungen, die um die Achse im Quirl stehen und sich zum Theil zu Sporangien ausbilden. Achse und Aeste setzen meist eine dicke Kalkkruste auf der Oberfläche ab, was die fossile Erhaltung sehr begünstigt. Hierher gehören die Gattungen *Acetabularia*, *Cymopolia* und mehrere andere. Sie gehören meist wärmeren Meeren an, *Acetabularia* kommt noch im Mittelmeer vor. Dazu kommen nach neueren Untersuchungen noch eine grössere Anzahl von fossilen Gattungen und Arten, die in der Trias (im Keuper der Alpen), dann in Jura und Kreide, auch noch zahlreich im Eocän auftreten. Diese wurden von früheren Palaeontologen bald den Korallen, bald den Bryozoen oder den Foraminiferen zugetheilt.

Bei der noch lebenden Gattung *Cymopolia* ist der Thallus dick fadenförmig, in Ringe gegliedert und mehrfach zweitheilig. Die Achse ist eine einzige, nur scheinbar durch Einschnürungen abgetheilte Zelle. Ihre Glieder oder Internodien tragen zahlreiche Astquirle mit kolbig verdickten Aesten. Einzelne derselben schwellen stärker an und stellen dickere auf einem kürzeren Füsschen sitzende Kugeln dar. Dies sind die Sporangien. Ueber der Thalluszelle und um die Astquirle der Internodien scheidet sich eine kalkige Incrustationsröhre ab, welche zu fossiler Erhaltung sich eignet und im letzteren Zustand an der Stelle der Quirläste und der Sporangien Röhren und kugelige Hohlräume zeigt. Man kennt solche Cymopolien fossil im eocänen Grobkalk von Paris (*Polytrypa elongata* DEFR.).

Den Cymopolien steht *Dactylopora* nahe. Es sind 2—4 Millim. dicke Kalkröhren aus dem Pariser Grobkalk. Sie bestehen aus kurzen dickwandigen Gliedern oder Internodien, deren Oberfläche mit regelmässigen trichterförmigen Poren (durchgehenden Canälen) besetzt erscheint. Die Thallusachse erscheint als weiter Hohlraum, von dem zahlreiche Röhrchen nach aussen abgehen. Genauere Betrachtung ergibt darin die Abgüsse horizontal von der Achse ausstrahlender Astquirle mit theils unfruchtbaren Aestchen, theils Sporangien. Die Aestchen erscheinen als durchgehende Canälchen. Die kugelig aufgeblähten Sporangien haben je eine kurzgestielte kugelige Höhlung hinterlassen. *Dactylopora cylindracea* LAM. aus dem Grobkalk von Grignon bei Paris stellt 10 bis 12 Millim. lange mit Poren bedeckte Kalkröhren dar und wurde von LAMARCK für einen freien Polypenstock genommen. Andere Palaeontologen erblickten darin Bryozoen oder Rhizopoden. Jetzt gelten sie als kalkige Incrustationen von Algen.

Die wichtigste Ordnung der einzelligen Algen für Geologie und Palaeontologie sind die durch eine zusammenhängende Kieselausscheidung der Zellmembran zur fossilen Erhaltung wohlgeeigneten Diatomeen (*Diatomeae*, *Diatomaceae*). Ihre systematische Stellung war lange schwankend. Namentlich EHRENBERG beschrieb sie als kieselpanzrige Infusorien und hielt sie für eine niedere Form der Thierwelt. Aber nach dem übereinstimmenden Urtheil der meisten, wenn nicht aller neueren Botaniker sind die Diatomeen wahre einzellige Algen mit einem gewissen Chlorophyllgehalt, der aber durch andere Farbstoffe verdeckt wird, so dass ihr belebter Zellinhalt meist bräunlich gelb erscheint. Die Diatomeen überhaupt sind nach ihrer Zellbildung einzellige, auch wohl zu mehreren in Fadenform zusammenhängende Algen, *Unicellulariae*, nach ihrem Zellinhalt *Phycochromaceae*, nach ihrer Fortpflanzung *Zygosporeae*.

Sie sind alle Süßwasser- oder Meeresbewohner, manche Arten kommen sogar in Süßwasser, Brackwasser und im Meer zugleich vor. Alle sind mikroskopisch klein, die grössten erreichen eine Länge von $\frac{1}{3}$ Linie (*Stauroptera cardinalis* EHR. von $\frac{1}{8}$ — $\frac{1}{3}$ Linie, 0,28—0,75 Millim.).

Manche sind frei beweglich und namentlich die an beiden Enden zugespitzten Formen, wie z. B. *Navicula*, zeigen eine eigenthümliche langsam vor und rückwärts gehende Bewegung, deren Ursache noch nicht sicher ermittelt, aber wahrscheinlich diosmotischer Art ist. Jedenfalls zeigt sie kein Merkmal von thierischer Willkürbewegung. Sie sind nach ihrem Chlorophyllgehalt an das Licht gebunden und manche ihrer frei beweglichen Arten steigen in unseren stehenden Gewässern — zusammen mit mancherlei einzelligen oder fadenförmigen grünen Algen — unter Einfluss von hellem Sonnenlicht zum Wasserspiegel empor und senken sich mit eintretender Dämmerung wieder zu Boden.

Ihre dünnen einzelligen Kieselschalen zeigen auffallend symmetrische und oft mannigfach verzierte Gestalten, z. B. flache, kreisrunde Platten, gestreckte Stäbchen, Spindeln, Schiffchen u. s. w. Genau genommen sind es Scheiben von zerschnittenen Cylindern — letztere bald regelmässig mit kreisförmigem Querschnitt, bald symmetrisch plattgedrückt mit abgerundet vierseitigem oder elliptischem Querschnitt. Bei manchen erscheint sogar ein krummflächiger Querschnitt.

Die Diatomeenpanzer zeigen darnach zweierlei Seiten — zwei Hauptseiten, die einander parallel laufen, ein nahe gleiches Aussehen zeigen und Cylindergrundflächen entsprechen — und eine Ringseite der gekrümmten Seitenfläche eines Cylinders entsprechend — oder wo der Cylinder plattgedrückt und die Schnittflächen langgestreckt sind, statt der einen Ringseite zwei Nebenseiten und zwei Abrundungen. Die Ringseite oder statt ihrer die Nebenseiten zeigen die Verbindung zweier fast gleich grosser Hälften der Scheibe, sie sind in einander geschachtelt. Die Halbiring wird durch eine leichte Einschnürung angedeutet, an der auch die Zelltheilung stattfindet.

Der Kieselpanzer ist nur eine nachträgliche Ausscheidung in der weichen Zellmembran. Der Zellinhalt besteht aus Protoplasma, Chlorophyll und anderen Farbstoffen. (Ausstülpungen von Pseudopodien fehlen.)

Die Diatomeen leben theils als Einzelwesen, theils bilden sie Glieder (*frustula*) einer zusammenhängenden Kette, ähnlich wie die Conferven und andere Fadenalgen. Die Fortpflanzung geschieht meist durch Theilung. Die Theilung beginnt in der Einschnürung der Ringseite, welche die Zelle halbt. Dann ergänzt sich jede Hälfte symmetrisch, wobei aber die ältere Hälfte übergreift und sich wie ein Schachteldeckel mit ihrem Rand über den der jüngeren Hälfte überschiebt. Die jüngere Hälfte ist also immer kleiner und die beiden Zellindividuen, die bei dieser Theilung aus einer Mutterzelle hervorgehen, sind jedes kleiner als letztere. Aber diese successive Verkleinerung der nachwachsenden Individuen hat ihre Grenze und grössere Individuen gehen wieder aus der Verschmelzung zweier kleinerer hervor. Sie sprengen ihren Kieselpanzer, der belebte Inhalt tritt heraus, verschmilzt und erzeugt eine grosse Zygospore (hier auch Auxospore genannt). Aus dieser erwächst dann wieder ein grösseres Individuum, das den Theilungsvorgang von Neuem aufnimmt.

Durch die Kieselausscheidung ihrer Zellmembran werden die Diatomeen in ausgezeichneter Weise zur fossilen Erhaltung bestimmt und erhielten sich auch in fast allen geologischen Formationen, sofern nicht in den Gesteinen kiesel-säurelösende Verhältnisse (alkalische Reaction) eintraten. (Die Kieselsäure der Diatomeen-Panzer ist die in Kali-Lauge leicht lösliche Modification.)*

*) Die Kieselsäure der Diatomeen-Panzer ist gleichwie die in der Epidermis der Equiseten infiltrirte und die von der Sarkode der Spongien und Radiolarien ausgeschiedene eine wasserhaltige amorphe Kieselsäure. Sie ist zwar in Wasser unlöslich, löst sich aber in heissen wässrigen Lösungen von ätzenden wie auch von kohlensauren Alkalien, während die wasserfreie krystallinische Modification derselben Substanz, namentlich der Quarz, selbst von kochender Kali-Lauge nur unbedeutend angegriffen wird.

Dies erläutert denn auch die leichte Wegführbarkeit der von Organismen ausgeschiedenen Kieselsäure in manchen Gebirgsschichten, während deren Reste in anderen Lagern sich gut erhielten. Wahrscheinlich genügte zur Wegführung des Kieselsäure-Hydrats im Verlaufe von Jahrtausenden bereits eine geringe Menge von kohlensauren Alkalien enthaltende Gebirgsfeuchtigkeit.

Die Diatomeen-Erde oder sogen. Infusorien-Erde ist von ungleichen Graden der Reinheit.

Die Kieselpanzer der Diatomeen bleiben beim Absterben des organischen Zell-Inhalts unverändert zurück und häufen sich in stehenden Wasserbecken, an seichten Flussmündungen, in Stümpfen und Morästen im Laufe von Jahrtausenden oft zu mächtigen Lagern an. Diese stellen die sogen. Infusorienerde oder Kieselguhr, auch den Polirschiefer dar. Solche Diatomeen-Absätze finden sich in den verschiedensten Theilen des Festlandes in oft ansehnlicher Mächtigkeit als Absätze ehemaliger Wasserbecken und nicht selten als unterste Lage von Torfmooren, in welchem Falle dann Jahrtausende lang eine Diatomeen-Vegetation der massenhafteren torfbildenden Vegetation von Schilfrohren, Riedgräsern, Torfmoosen u. s. w. vorausging. In reinerem Zustand erscheint eine solche Kieselguhr als lockere oder staubartige weisse oder graue Masse, die grosse Mengen Wasser aufzunehmen fähig ist. So z. B. im Torfmoor von Franzensbad bei Eger, wo sie vorherrschend aus *Navicula viridis* E. besteht.

Ein ausgezeichnetes Lager von Kieselguhr findet sich am Südrande der Lüneburger Haide zu Oberrohe (Amt Ebsdorf), wo es unter einer 0,4 Meter mächtigen Lage von Dammerde (Haideboden) liegt. Es erreicht eine Mächtigkeit von 9 Meter und enthält 14 Arten von Diatomeen, unter welchen *Synedra ulna* und *Gallionella aurichalcea* vorherrschen. Die unteren Lagen sind mit Fichten-Pollen gemengt, der aus Nadelholzwaldungen durch Winde zugeführt wurde.

An anderen Orten sind die Diatomeen-Lager mit anderem schichtenbildendem Material gemengt. Ein Theil der Stadt Berlin steht auf einem grauen oder schwarzen schwammigen und torfartigen Lager, das 4—5 Meter unter der heutigen Bodenfläche liegt. Es besteht zu $\frac{1}{3}$ bis zu $\frac{2}{3}$ Raumtheilen aus Diatomeen-Panzern, besonders von *Gallionella*- und *Navicula*-Arten. Es zeigt von 1,6 bis zu 22 und zu 32 Meter Mächtigkeit und stellt die Ausfüllung eines ehemaligen tiefen Sumpfbekens dar.

Aus Morästen und Teichen führt das stärker bewegte Wasser der Flüsse die abgesetzten Diatomeen-Schalen zusammen mit mannigfachen feinen schlammigen Substanzen in das Meer, wo daraus neue Bodenschichten hervorgehen. Absätze entstehen hier besonders durch die Aufstauung der Flussbewegung an der Mündung in seichtes Meer oder in Becken mit schwacher Ebbe und Fluth. Bei Verschlammung von Flussmündungen und Häfen spielen die Diatomeen daher oft eine bedeutende Rolle, u. A. in der Ostsee. Eine Untersuchung des Schlammes im Hafen von Wismar ergab einen beträchtlichen Gehalt an Diatomeen (von 5 bis 25%). Es sind lebende Süsswasser-Arten und brakische Ostsee-Arten. Dasselbe Ergebniss gewährte der Schlamm aus dem Hafen von Pillau bei Königsberg (hier von 25 bis 50%).

Diatomeen-Schichten sind häufig in Süsswasser-Ablagerungen der verschiedenen Stufen des Tertiär-Systems, hier aber von der inzwischen vor sich gegangenen Gesteins-Metamorphose schon mehr oder minder umgebildet und zum Theil in opalartiges Gestein umgesetzt.

Dahin gehört namentlich der durch EHRENBURG'S Untersuchungen berühmt gewordene Polirschiefer von Bilin in Böhmen, eine feinerdige zarte gelbliche Schiefermasse von zahllosen Diatomeen-Panzern, die bis zu 4, 5 Meter mächtig wird. Es kommen etwa 7 Arten vor. Vorherrschend ist von ihnen *Gallionella distans* EHR. (*Melosira distans* KÜTZ.) Die Einzel-Zelle dieser fadenbildenden Diatomee erreicht im Durchschnitt $\frac{3}{4}$ Linie (0,01 Millim.) Länge. EHRENBURG berechnete darnach, dass eine Cubiklinie des Biliner Polirschiefers 23 Millionen einzelner In-

Reinere Sorten enthalten im Allgemeinen 80—90% amorphe Kieselsäure, 6—15—20% Wasser und geringe Mengen von Thonerde, Eisenoxydhydrat, organischer Substanz u. dgl. Von der Kieselsäure sind etwa 76—80% in verdünnten Alkali-Laugen löslich.

individuen der *Gallionella distans* enthalten könne. (Oder ein Cubikzoll 41,000 Millionen.) Neben Diatomeen enthält dieses Gestein auch Kieselnadeln von Süßwasserschwämmen (*Spongilia*) und Fische (*Leuciscus papyraceus* Ag.).

Bemerkenswerth ist beim Biliner Diatomeen-Schiefer die seit seiner Ablagerung stattgehabte Veränderung durch theilweise Auflösung der Kieselschalen der Diatomeen und nachmalige Ablagerung des Stoffes derselben an anderen Stellen desselben Lagers. An manchen Diatomeen-Resten sieht man zarte ringförmige Ansätze von Kieselsäure oder sogen. Kieselringe. Der Saugschiefer des Biliner Lagers ist ein von opalartiger Kieselsäure-Ausscheidung durchdrungener und erhärteter Polirschiefer. Eine noch weiter vorgeschrittene Stufe der Gesteins-Metamorphose in demselben Lager ist die Bildung grösserer Knollen von Opal, in welchem man gleichwohl noch einzelne Reste von Diatomeen und Spongillen nachweisen kann.

Diese Beobachtungen von EHRENBURG über Auflösung abgelagerter Diatomeen-Panzer sind von grossem Belang für das Verständniss der Rolle, welche die Diatomeen in noch älteren Formationen spielten und der Vorgänge, durch welche ihre Reste in deren Gesteinen zum Theil wieder schwanden. Diatomeen-Panzer wurden allem Anschein nach auch in älteren Epochen aus süssen Gewässern häufig abgelagert, ihre Reste aber je nach Verlauf der inzwischen stattgehabten chemischen Vorgänge in den betreffenden Lagern — z. B. durch alkalihaltige basisch reagirende Gebirgsfeuchtigkeit — wieder aufgelöst.

Andere Diatomeen-Lager der Tertiär-Formation sind stärker mit kohligen oder bituminösen Substanzen gemengt und erst durch sorgfältigere mikroskopische Untersuchung als solche erweisbar. So z. B. die braune Blätterkohle oder Papierkohle von Rott bei Bonn mit vielen Blattresten und Fischen (*Leuciscus papyraceus* Ag.). Das braune Diatomeen-Lager von Liessem bei Bonn besteht fast ganz aus *Cocconema leptoceros* Ag. Ein bituminöses *Navicula*-Lager ist der Dysodil in Sicilien.

Zahlreiche Diatomeen bewohnen auch das Meer. Sie leben und sterben nahe der Meeresoberfläche. Ihre Zone ist durch das Licht bestimmt. Ihre Kieselschalen fallen nach dem Absterben der Individuen zu Boden. In die kalkigen Absätze des Tiefseegrundes gelangen sie nur nach dem Erlöschen ihres Lebens. Man trifft solche Diatomeen-Schalen im kalkigen Bodensatz fast aller Meerestiefen in mehr oder minder grosser Häufigkeit. Es sind besonders flach-scheibenförmige Arten von $\frac{1}{2}$ Linie (0,11 Millim.) Durchmesser und darüber, wie *Cocconodiscus*, *Actinocyclus* und *Actinoptychus*. Im arktischen und antarktischen Meere treten die Diatomeen stärker in den Vordergrund, besonders da die Radiolarien und Polythalamien (Foraminiferen), die in wärmeren Meeren vorwiegen, hier zurücktreten. Der Grund davon ist theilweise darin zu finden, dass das Eis in den Polar-Meeren im Allgemeinen eine salzärmere Meeres-Oberfläche bedingt, die den Diatomeen noch zusagt, während sie dem Gedeihen mancher anderen mikroskopischen Meeres-Organismen unzuträglich zu sein scheint.

Man kennt aus der mittleren und der jüngeren Tertiär-Epoche mehrere Lager mariner Diatomeen. So zu Richmond und anderen Orten in Virginien, wo ein solches Lager 4 bis 8 Meter Mächtigkeit erreicht. EHRENBURG fand hier und in denen von anderen Stellen der atlantischen Küstenregion von Nord-Amerika über 200 Arten fossiler Meeres-Diatomeen. Ein ähnliches Lager findet sich auch auf den Bermuda-Inseln.

Eine ähnliche Flora von Meeres-Diatomeen enthalten auch einige mittel-tertiäre Meeres-Mergel der Mittelmeerländer, z. B. zu Caltanisetta auf Sicilien und zu Oran in Algerien. (EHRENBURG beschrieb sie unter der Bezeichnung »mittelmeerische Kreide-Mergel«, sie sind aber tertiär.) In diesen Mergeln sind

die marinen Diatomeen noch von Gehäusen kalkabscheidender Polythalamien oder Foraminiferen begleitet. Zu Oran kommen darin auch Fische vor (*Alosa elongata* Ag.).

Diatomeen scheinen zu den ältesten Bewohnern der Gewässer zu gehören, sind aber in den älteren Formationen nur selten zu deutlicher fossiler Erhaltung gelangt. Es scheint namentlich, dass in kalkigen Ablagerungen ihre Kieselpanzer durch alkalische Einwirkung oft rasch wieder aufgelöst wurden. In Hornsteinen und Feuersteinen erhielten sie sich hin und wieder deutlich.

In verschiedenen Hornstein-Knollen der silurischen und devonischen Formation ergaben sich unter dem Mikroskop mehrere Arten von Diatomeen in Begleitung von Spongien-Nadeln u. dergl.

Arten einer besonderen Diatomeen-Gattung *Bactryllium* fand ESCHER in verschiedenen triasischen Meeresablagerungen der Alpen, sie erreichen ungewöhnliche Grösse und sind schon mit blossem Auge erkennbar.

In der oberen Kreide-Formation hat EHRENBERG eine grössere Anzahl von Diatomeen nachgewiesen, namentlich in Feuersteinen eine *Pyxidicula*-Art.

Die Zahl der Diatomeen-Gattungen ist durch EHRENBERG's anhaltende Arbeit auf einen hohen Grad gestiegen.

Eine der am meisten in die Augen fallenden ist die Gattung *Navicula* (Fam. *Naviculaceae*). Sie begreift einzeln lebende und frei schwimmende, gewöhnlich sehr lebhaft bewegliche Diatomeen von genau symmetrischer Form. Die Zellen haben die Gestalt von geraden Querschnitten eines regelmässigen seitlich stark zusammengedrückten Cylinders. Die Hauptseite (der Cylinderquerschnitt) ist bald mehr lanzettlich, bald mehr elliptisch, er zeigt einen Centralknoten und zwei Endknoten. Die Oberfläche ist glatt oder zeigt nur zarte Querstreifung. Von der flachgedrückten Seite aus gesehen erscheint die Zelle bandförmig mit abgerundeten Ecken. Die *Navicula*-Arten sind häufig in süssem Wasser, in Teichen und Sümpfen, Bächen und Flüssen. Letztere führen ihre Panzer dem Meere zu, wo auch noch andere Arten derselben Gattung leben. Die grössten dieser Arten werden $\frac{1}{10}$ bis $\frac{1}{15}$ Linie (0,11 bis 0,15 Millim.) lang. Mehrere Arten kommen in mitteltertiären Schichten vor.

Melosira oder *Gallionella* (Fam. *Melosireae*) besteht aus fadenförmigen Zellenketten mit walzenförmigen Einzel-Zellen. Hauptseite oder Cylinderquerschnitt kreisrund, etwas gewölbt. *Melosira* oder *Gallionella distans*, $\frac{1}{2}$ $\frac{1}{3}$ Linie (0,01 Millim.) gross, ist eine in stehendem Süsswasser häufige Art und setzt den mitteltertiären Polirschiefer von Bilin in Böhmen zu zahllosen Millionen fast für sich allein zusammen.

Pyxidicula (Fam. *Melosireae*) hat ähnliche, aber schon mehr scheibenförmige Einzel-Zellen mit kreisrunder Theilungsfläche. Der Panzer trägt zahlreiche kleine in regelmässigen Kreisen geordnete Wärzchen. Arten im Süsswasser und im Meere. *P. prisca* EHR. kommt in Feuersteinen der Kreide vor, ist der lebenden *P. operculata* ganz ähnlich und $\frac{1}{10}$ Linie (0,11 Millim.) gross.

Coscinodiscus (Fam. *Melosireae*) begreift noch flachere kreisrunde Scheiben, deren Hauptseite eine sehr zierliche vom Mittelpunkte ausstrahlende Gitterung (in zarten Sechsecken) zeigt. Die Coscinodiscen leben in Brackwasser und im Meer. Sie finden sich häufig mit Globigerinen im Tiefseeschlamm des atlantischen Meeres. Sie erreichen bis $\frac{1}{10}$ Linie (0,11 Millim.) Durchmesser. Fossil erscheinen die Coscinodiscen häufig in tertiären Meeresdiatomeen-Ablagerungen, z. B. zu Caltanissetta in Sicilien, Oran in Algerien, Richmond in Virginien und an anderen Orten.

Bactryllium begreift mehrere Arten von Diatomeen, welche die ungewöhnliche Grösse von 1 bis $4\frac{1}{2}$ Linien (2,25 bis 10 Millim.) erreichen und häufig in Meeresablagerungen der Trias, namentlich in den Alpen auftreten, wo sie zusammen mit Meeres-Conchylien und oft in grosser Zahl der Individuen vorkommen. Es sind stabförmige, dickwandige, wahrscheinlich aus einem Kieselpanzer bestehende an beiden Enden stumpf zugerundete Körper mit einer oder zwei Längsfurchen. Die Oberfläche ist zum Theil feingestreift. Man zählt die Bactryllien zu den Diatomeen, aber ihre bestimmtere Stellung im System ist noch nicht festgestellt.

Sehr nahe den Diatomeen stehen die Desmidiaceen, *Desmidiaceae*. Es sind einzellige, oder reihenweise zu Fäden verbundene Grün-Algen (*Chlorophyllaceae*), die sich sowohl durch fortgesetzte Zweitheilung, als auch durch Conjugation mit Zygosporien-Bildung vermehren. Sie sind symmetrisch und meist durch eine ziemlich tiefe Furche in zwei gleiche Hälften abgetheilt. Sie finden sich am häufigsten und mannigfaltigsten in Sümpfen und Torfmooren, einzelne auch auf dem Festland, z. B. an feuchten Moosen und Flechten.

Die meisten Desmidiaceen sind weich und zu fossiler Erhaltung wenig oder gar nicht geeignet. *Xanthidium* ist eine der wenigen Desmidiaceen-Gattungen, deren Zell-Membran wie bei Diatomeen verkieselt ist, daher auch fossile Arten von ihr erhalten sind. Die lebenden finden sich vorzüglich in Torfstümpfen. Die Xanthidien sind fast kuglig und in der Mitte tief eingeschnürt, aber auch wohl kettenförmig verbunden. Sie bestehen aus zwei gleichen Hälften. Die Zellhaut ist dicht mit Stacheln besetzt. Stacheln bald einfach, bald an der Spitze gespalten. Xanthidien fanden sich schon zahlreich in Hornstein-Knollen aus der silurischen und devonischen Formation von New York. EHRENBERG beschrieb zahlreiche *Xanthidium*-Arten aus den Feuersteinen der oberen Kreide. *Xanthidium furcatum* ist eine lebende Art, die bis $\frac{1}{2}$ Linie (0,7 Millim.) gross wird, sie ist fast kugelrund, durch eine tiefe Einschnürung in zwei gleiche Hälften getheilt, mit gablig-getheilten Stacheln besetzt. Diese Art ist schon lange aus Feuersteinen der oberen Kreide-Formation bekannt. TURPIN erklärte 1836 diese fossile Form für Eier von Bryozoen.

Wir wenden uns nun zu den höheren Algen oder den Tangen — den Brauntangen und den Rothtangen, welche in Gestalt von vielzelligen, oft in ausgezeichneter Weise in Stengel, Zweige oder Blätter und wurzelartige Theile differentiierten und bisweilen ansehnliche Grösse erreichenden Gewächsen an den Meeresküsten unterseeische Waldungen bilden und von der Ebbe-Linie an bis zu Tiefen von 15,20 auch wohl 50 Faden (= 27 bis 36 oder 91 Meter) verbreitet vorkommen. Man bezeichnet sie zusammen auch als Fucoïden, *Fucoïdeae*, namentlich in der Geologie, da bei den fossilen Formen die Merkmale der beiden Ordnungen — der Brauntange und der Rothtange — sich gemeinlich nicht unterscheiden lassen und die systematische Bestimmung oft sehr im Argen liegt.

Wahrscheinlich bildeten Brauntange und Rothtange schon von der silurischen Epoche an ausgedehnte Tangwälder ähnlich der Tang-Vegetation, die in unseren heutigen Meeren die Küsten besäumt und in flachen Küstenmeeren breite Strecken überzieht. Auch mögen sie in den älteren Epochen wohl mitten im Ocean schon solche ausgedehnte schwimmende Wiesen gebildet haben, wie sie heute mitten im atlantischen Meer der schwimmende *Sargasso* darstellt. Wenigstens findet man in den verschiedenen älteren Meeresablagerungen vom silurischen

System an aufwärts bis zum unteroligocänen Wiener Sandstein oder Fucoiden-Sandstein zahlreiche Schichtenflächen ganz überdeckt von zahllosen Fucoiden-Resten. Bei allem dem finden sich aber nur Reste von einer gewissen Grösse und einer gewissen Festigkeit des Gewebes erhalten und auch diese nur in meist unvollständigem Zustand, namentlich in der Regel ohne Spur von Fructification. Kaum besser erhalten sind gewöhnlich auch die kalkabsondernden Rothtange oder Nulliporen.

Die Brauntange (*Phaeophyceae, Phaeosporae*), auch Schwarztauge genannt (*Melanophyceae, Melanospermeae, Melanosporae*) sind ausgezeichnet durch den olivenbraunen Farbstoff ihres Zellinhaltes, werden aber beim Trocknen meist schwarz. Sie stellen eine von den Confervaceen sich abzweigende höhere Entwicklungsreihe dar, welche in ihren niedrigsten Formen mit denselben noch nahe übereinstimmt. Aber mit ihren höheren Stufen ergibt die Ordnung der Brauntange die vollkommensten Formen der eigentlichen Seetauge und begreift namentlich die durch den riesenhaftesten Wuchs ausgezeichneten Arten, wie *Macrocystis pyrifera* Ag. (Fam. *Laminariaceae*), deren fadenförmiger Stengel bis zu 300 Meter Länge erreicht.

Das vegetative Lager dieser höheren Formen ist entweder stengelförmig und mit blattartigen Ausbreitungen versehen oder gestreckt laubartig und dann oft von einer Mittelrippe durchzogen, die dem Stengel entspricht, immer mit einem wurzel- oder schildförmigen Haftorgan am festen Boden ansitzend. Das Lager erreicht dabei einen hohen Grad von Festigkeit, bleibt aber immer parenchymatisch. Das mehrschichtige Achsenorgan zeigt oft eine festere Rindenschicht, die aus kleineren Zellen als das Grundgewebe oder Mark besteht. Letzteres hat weitere locker verbundene Zellen. Der untere Theil des Lagers gewinnt bei diesen höheren Tangen oft eine holzartig feste Beschaffenheit.

Die Fortpflanzung geschieht auf verschiedenen Wegen. Bei den meisten Gattungen bilden sich Schwärmsporen (Zoosporen). Eine höhere Stufe nimmt in dieser Hinsicht die Familie *Fucaceae* (mit den Gattungen *Sargassum, Cystoseira, Fucus* u. a.) ein. Ihre Fortpflanzungs-Organen sind einerseits männliche oder Antheridien, andererseits weibliche oder Oogonien. Sie sitzen in grubigen Vertiefungen der Thallus-Oberfläche und diese werden als Fruchtbehälter oder *conceptacula* bezeichnet. Die Ränder der Oberfläche heben sich bei ihrer Ausbildung mehr oder weniger wallartig um sie empor und dies kann so weit gehen, dass die Fruchtbildungsorgane in der Thallusmasse ganz eingesenkt erscheinen und nur ein enger Ausgang frei bleibt. In dieser Ausbildungsstufe gleicht das *conceptaculum* der *Fucaceae* dem *Perithecium* der Kernpilze (*Pyrenomyces*), aber die Analogie ist keine ganz vollständige, indem das erstere keine eigene Wandung besitzt, sondern nur von kleinzelliger Thallus-Rinde umgeben erscheint. Diese *conceptacula* der *Fucaceae* stehen bei der Gattung *Fucus* an den Enden der dichotomen Thallus-Zweige in Gestalt kleiner kopfartiger Fruchtstände vereinigt. Bei *Sargassum* stehen sie auf besonderen kleinen verzweigten Aestchen. Mit diesen Fruchtständen der *Fucaceen* darf man aber die oft beerenartigen Luftbehälter (*vesiculae*) des Thallus derselben nicht verwechseln, welche Schwimm-Organen darstellen.

Die Brauntange gehören im Allgemeinen den höheren Meeres-Regionen an und bilden neben Ulven und dergl. vorzugsweise den grünen Gürtel, der die Küsten zu umsäumen pflegt. In der Nordsee und an den britischen Küsten beginnt gleich unterhalb der äussersten Fluthgrenze eine Vegetationszone von reichlicher Entwicklung von braunen Tangen, besonders *Fucus*-Arten (auch *Varec*

genannt), die täglich mehrere Stunden während der Ebbe noch entblösst liegen. Mit der tiefsten Grenze der Ebbe folgt die Region der Laminarien, die eine beständige Benetzung bedürfen oder doch nur eine kurze Blosslegung ertragen. Hier herrschen in ganzen Wäldern ellenlange blattförmige breite Laminarien und gehen bis 15 Faden (27 Meter) Tiefe herab. Im fluthlosen Aegeischen Meer finden sich *Fucus* und *Laminaria* auch nicht auf besonderen Zonen vertheilt.

Alle Brauntange sind Meeresbewohner. Sie stammen wahrscheinlich von zarteren Confervaceen ab. Es giebt auch in den heutigen Meeren noch einige niedrig stehende Formen der Brauntange von so weichem Gewebe, dass sie sich nur wenig oder gar nicht zur Erhaltung in fossilem Zustande eignen dürften. Andere lebende Formen zeigen festere Achsenorgane, Stengel und Zweige, auch wohl festeres Laubwerk. Aehnliche Brauntange von derberem Parenchym sind in den älteren Meeren sicher in grosser Anzahl und tüppiger Vegetation entwickelt gewesen. Ihre fossilen Reste aus den älteren Epochen sind aber nur ungenügend erhalten, manche nur schwer nach Art und Gattung zu unterscheiden, andere selbst nur unsicher in eine oder die andere Ordnung unterzubringen. Es können darunter auch Formen sein, die weder der heutigen Ordnung der Brauntange noch der der Rothtange angehörten. Es ist daher auch kaum möglich, eine einigermaassen begründete Uebersicht über die dahin zu zählenden fossilen Formen herzustellen.

Man kennt mehrere noch lebende Gattungen der Brauntange fossil, namentlich in eocänen Meeresablagerungen, z. B. *Sargassum*, *Cystoseira* und *Laminaria*.

Sargassum (Fam. *Fucaceae*), wozu die oft genannte schwimmende, in der Mitte des atlantischen Meeres in grossen Mengen umhertreibende Form *S. bacciferum* AG. (*Fucus natans* L.) gehört, zeichnet sich durch einen dünnen walzenförmigen Stengel aus, der sich vielfach verzweigt. Die Zweige sind laubartig verbreitert und stellen ausgezeichnete lanzettliche Blätter dar. Dazu trägt der Stengel noch gestielte kugelige mit Luft erfüllte Anhänge, sogen. Luftblasen (*vesiculae*), die das Gewächs im Schwimmen unterstützen und besondere blattwinkelständige verästelte Fruchtstände. Man kennt *Sargassum*-Arten fossil, z. B. im eocänen Plattenkalk des Monte Bolca (*S. globiferum* STERNB.)

Haliseris (Fam. *Dictyotae*), zeigt einen dünnen Stengel, der gegen oben in verschiedenen Abständen sich regelmässig gabelt. Beiderseits des Stengels verläuft als regelmässiger, fast gleichbleibender Saum das dünnere Laub, so dass Stengel mit Laub zusammen ein lineares Blatt mit durchgehendem Mittelnerv darzustellen scheinen. *Haliseris*-Arten sind im fossilem Zustande noch nicht sicher erwiesen. *Haliserites Dechenianus* GOEPP. aus dem devonischen Grauwackenschiefer von Hachenburg und Coblenz stellt ein langes bandförmiges Blatt mit deutlicher Mittelrippe dar, was sehr an *Haliseris* erinnert. Aber diese Blätter sind an der Spitze eingerollt, was sonst bei Algen nie vorkommt. *Haliserites Dechenianus* ist also kein Tang, man hat auf Blätter von lycopodienartigen Gewächsen gerathen (*Psilophyton* u. dgl.), wie deren in devonischen Schichten von Nordamerika nachgewiesen sind.

Die Rothtange oder Florideen (*Rhodophyceae*, *Rhodospermeae*, *Rhodosporeae*) sind in den heutigen Meeren ausgezeichnet durch rothe, oft rosenrothe oder purpurrothe Farbe. Ihre Zellen enthalten neben Chlorophyllkörnern einen rothen, seltener violetten oder braunen Farbstoff. Abgesehen von den kalkabscheidenden Formen, die wir weiter unten besonders abhandeln, stellen die Rothalgen des Meeres, ähnlich wie die Brauntange mehrzellige Gewächse dar, die in

ihren höheren Stufen ein centrales Achsenorgan, den Stengel, und seitliche Organe, sogen. Zweige oder Blätter zeigen, mit ihrem Basaltheile aber auf einer festen Grundlage aufgewachsen sind. Bei diesen höheren Formen ist der Stengel auch von einer oder mehreren besonderen Zellschichten rindenartig umhüllt. Häufig sind buschartige aus Stengel und stengelartigen Aesten und Zweigen bestehende Formen, bald stielrund, bald bandartig verbreitert. Endlich kommen auch solche mit laubartigen Ausbreitungen einer verästelten Mittelrippe vor, die am Grunde als Stiel sich darstellt.

Die Fortpflanzung der Rothtange ist verschieden von der der Brauntange. Namentlich treten bei ihnen zweierlei Organe der Fortpflanzung in den Vordergrund, die Cystocarprien oder Kapsel Früchte und die Tetrasporen oder Vierlingsfrüchte. Eisporen, Oosporen entstehen in nackten Bruthäufchen oder in umhüllten Cystocarprien und werden durch Samenzellen (Spermatozoiden), die in besonderen Organen, den Antheridien entstehen, befruchtet. Die Cystocarprien mit eigenen Hüllen stehen theils an den Zweigen frei hervor, theils liegen sie im Lagergewebe eingesenkt und stellen sich an der Oberfläche als Höcker dar. Sie sind am Gipfel mit einer Oeffnung versehen. Die Tetrasporen sind ruhende auf vegetativem Wege entstehende Brutzellen. Sie bilden sich je zu vieren in Special-Mutterzellen oder Tetragonien. Sie erscheinen je nach Familie und Gattung in verschiedener Gestalt, z. B. als gestielte Kapseln oder als kurze Aeste oder in der äusseren Schicht des Lagergewebes zerstreut. Sie treten hier an die Stelle der Schwärmsporen, die den rothen Meeresalgen fehlen. Von allen diesen wichtigen Merkmalen der lebenden Rothtange zeigen sich aber bei fossilen Formen leider nur wenige oder gar keine Spuren, man ist bei ihrer Bestimmung meist ganz auf die nur wenig entscheidenden Formen des vegetativen Lagers angewiesen.

Die Rothtange gehören fast ausschliesslich dem Meere an. Einige wenige Gattungen bewohnen auch das Süsswasser, z. B. Gebirgsbäche in Deutschland, letztere aber unter Bedingungen, die wohl jede fossile Erhaltung ausschliessen dürften. Auch die meisten Rothtange des heutigen Meeres sind von so zartem Zellgewebe, dass sie sich kaum zu fossiler Erhaltung eignen. Andere besitzen einen härteren knorpeligen Thallus, wie *Sphaerococcus*, *Chondria*, *Delesseria* und von Rothtangen dieser Art werden manche fossile Formen hergeleitet. Aehnliche Reste findet man schon in silurischen und devonischen Meeresablagerungen, auch im Jura und späteren Formationen, doch sind ihre Formen dürftig wiedergegeben und nach ihrer systematischen Stellung nur annähernd zu deuten.

Die Rothtange erlangen in unseren Meeren nicht die gewaltigen Grössen der Brauntange. Sie bewohnen im Allgemeinen eine tiefere Strandzone, in der sie aber einen grossen Reichthum an zierlichen, namentlich durch feine Verzweigung oder Fiederung des Lagers ausgezeichneten Formen zeigen. Im östlichen Mittelmeer gehen weichlaubige Florideen gewöhnlich nur bis zu Tiefen von 50 Faden (300 engl. Fuss oder 91 Meter). Die verkalkenden Nulliporen aber herrschen hier auf dem Meeresgrund von 50 bis 80 Faden Tiefe (91 bis 146 Meter).

Fossil kennt man Reste von mehreren Arten der lebenden Gattung *Delesseria* im eocänen Plattenkalk des Monte Bolca in Oberitalien, auch *Sphaerococcus*-Arten u. s. w. Ihr Thallus ist laubartig verbreitert mit hervortretender Mittelrippe, welche abwärts als längerer oder kürzerer Stiel sich fortsetzt.

Baliostichus ornatus STERNB. aus dem lithographischen Kalkschiefer des oberen Jura von Solenhofen wurde lange für einen Rothtang gehalten. Der Stengel ist

walzig und in einfache oder dichotomirende Aeste verzweigt. Die Oberfläche ist mit Spirallinien bedeckt, die sich regelmässig kreuzen und rhombische Felder bilden. Die Spirallinien sind erhaben. In der Mitte jedes Rautenfeldes zeigt sich eine feine Vertiefung, die man als Ausmündung eines im Rindengewebe eingesenkten Sporenbehälters ansehen konnte. Nach AD. BROGNIART sind diese Baliostricten aber nur Coniferen-Zweige.

Die heute lebende Gattung *Chondria* (*Chondrus*) hat einen glatten aufrechten in mehr oder weniger zahlreiche, theils stielrunde theils bandartig abgeplattete Aeste getheilten Lagerkörper, dessen anatomischer Bau dem der Fucaceen sehr nahe kommt. *Chondrus crispus* LYNGB., der Knorpeltang, ist an den Küsten der Nordsee und an England verbreitet und hat keilförmig-lineare oder gleichbreitbandförmige Verzweigungen. Der ganze Thallus ist von zartem Gewebe, knorpelartig und zu fossiler Erhaltung kaum geeignet.

Der Gattung *Chondria* in der äusseren Tracht ähnlich sind die in den meisten Meeresablagerungen — von der silurischen und der devonischen Formation an bis aufwärts in den oligocänen Fucoiden-Sandstein — reichlich verbreiteten Chondriten. Es sind (aus mehreren sehr derben Zellenlagen zusammengesetzte?) buschartige vielverzweigte Gewächse mit cylindrischen oder leicht abgeplatteten Aesten und Aestchen. Aber sonst fehlen alle Beweise von einer Zugehörigkeit zu den Rothalgen, denen man sie herkömmlicher Weise zuzählt, Fortpflanzungsorgane hat man an ihnen noch nicht beobachtet. Arten lassen sich nur nach der Tracht des Thallus unterscheiden. Neuerdings nähert sie G. DE SAPORTA den Siphoneen.

Man kennt solche Chondriten schon in untersilurischen Ablagerungen, z. B. *Bythrothrephis antiquata* HALL in Nordamerika. Man vermuthet auch, dass in dieser geologischen Zone durch massenhafte Anhäufung solcher und anderer Fucoiden Lager von Anthracit oder Alaunschiefer gebildet wurden. Ganz ähnliche Chondriten-Formen folgen im devonischen System, namentlich im Grauwackenschiefer der Mittelrheingegend, z. B. zu Coblenz u. a. O. *Chondrites antiquus* GOEPP.

Häufig im oberen Lias von Schwaben ist *Chondrites bollensis* ZIETEN, namentlich im obersten Lager des Posidonomyenschiefers. Thallus strauchartig, die Zweige sind stielrund, bald gegabelt bald etwas gefiedert, 1—2 Millim. dick.

Ganz ähnlich dieser liasischen Art ist der tertiäre *Chondrites Targionii* BROGN. Er zeichnet sich aber durch grössere Neigung zur Fiederbildung aus, der Thallus dichotomirt nicht. Die Zweige sind oft sehr lang, gleichbreit und gerade. Diese letztere Art ist häufig im tertiären (oligocänen) Fucoiden-Sandstein oder Flysch der Alpen, oft ganze Schichten mit ihrem Laubwerk überdeckend. Uebrigens sind die in den verschiedenen Formationen vom Lias an bis in die Tertiärformation häufig auftretenden Chondriten gewöhnlich nur mit Mühe oder gar nicht von einander zu unterscheiden. Immerhin neigen die älteren Formen mehr oder minder zu gabeliger Theilung, während die tertiären sich mehr in Fiedern verästeln.

Etwas ganz anderes ist die Gattung *Phymatoderma* BROGN., die man lange für Rothtange nahm und auf die lebende Gattung *Sphaerococcus* bezog, die aber vielleicht gar nicht derselben Ordnung angehört. Es sind gleich den Chondriten strauchartig verästelte Gewächse mit walzenförmigen, oft mehrfach dichotomirenden Zweigen, aber die Oberfläche ist bedeckt mit zahlreichen flachen durch schmale Querfurchen getrennten Erhabenheiten, die man erst am äusseren Abdruck der Pflanze deutlich erkennt. *Phymatoderma granulatum* BROGN. (*Sphaerococcites*

granulatus BRONN) ist häufig im oberen Lias von Schwaben (Unterregion des Posidonomyenschiefers), auch zu Banz in Franken. In Schwaben bildet dieser Tang mehrere bis über einen Fuss mächtig werdende Schichten, in welchen gewöhnlich keine anderen Fossilreste gefunden werden. Neuerdings reiht auch diese Gattung SAPORTA den Siphoneen an.

Ausserlich von den Rothtangenz sehr abweichend, aber nach den Fructificationsorganen sicher dahin gehörig sind die kalkabscheidenden Corallineen und Nulliporen. Ihre Zellen verkalken rasch und nur die jüngsten vegetirenden und fructificirenden Gewebeschichten erhalten sich weich und biegsam, später erhärten sich auch diese durch Kalkausscheidung. Das ganze Gewächs erhält dadurch ein korallenähnliches Ansehen, es versteinert gleichsam bei Lebzeiten. In dem noch nicht verkalkten Theile des Lagers bemerkt man eingesenkte Fruchtorgane (Cystocarprien und Tetragonien).

Diese verkalkenden Florideen finden sich in den heutigen Meeren zum Theil in grösserer Tiefe als die grünen und rothen knorpeligen Tange. Im britischen Meer herrschen die Nulliporen nach FORBES bis zur Tiefe von etwa 20 Faden (120 Fuss oder 36,5 Meter). Im Mittelmeer gehen sie bis 100 und 190 Meter herab und stellenweise noch tiefer. *Nullipora* begrenzt die eigentliche Tangvegetation in der Tiefe. Doch finden sich deren auch schon an seichten Meeresufern, wo sie Korallen, Conchylien, Gerölle u. dergl. überziehen.

Bei den Corallinen ist das Lager aufrecht, walzenförmig und buschartig verästelt, entweder mehrfach gegabelt oder in Fiederform verzweigt. Sie finden sich zum Theil schon in der Litoralzone der heutigen Meere an Felsen oder auf Steinen aufgewachsen. Fossil kennt man einige wenige Arten in Tertiärschichten, u. a. im Grobkalk von Paris.

Bei den Nulliporen ist das Lager anfangs flach und breit aufgewachsen. Es erhebt sich aber dann in knolligen vielgestaltigen Stämmchen oder bildet strauchartige oder traubige Knollen von korallenartigem Ansehen. Die Spitzen der Aeste sind meist verdickt und abgerundet.

Nulliporenreste kennt man schon im oberen Jura, sowie in verschiedenen Kreideablagerungen, z. B. bei Maastricht. Diese älteren Nulliporen sind wenig bedeutsam. Eine grosse Bedeutung aber gewinnen die Nulliporen in der Miocänepoche im Wiener Becken, in Steiermark und Ungarn, wo sie dem Meeresrande entlang Kalklager von ansehnlicher Mächtigkeit erzeugten (Nulliporenkalk oder Leithakalk). Dieses Gestein besteht fast ganz aus vielgestaltigen oft traubigen Knollen von concentrischschaliger Zusammensetzung, die man früher für mineralische Concretionen oder für Korallenstöcke nahm. UNGER zeigte, dass man bei mikroskopischer Untersuchung dünner Platten dieser Kalkknollen ein sehr feines Zellgewebe erkennt. Die Einzelzellen stehen zugleich in concentrischen und in radialen Reihen und zwar so dicht gedrängt, dass sie dadurch eine vielkantig-säulige Gestalt erlangen. Diese Zellen erreichen eine Länge von $\frac{1}{3}$ Millim. Der Nulliporenkalk, fast ganz aus Nulliporen aufgebaut, hie und da auch mit Schichten von Sand oder Mergel abwechselnd, erreicht stellenweise eine bedeutende Mächtigkeit, so im Leithagebirge bei Wien und zu Wildon bei Gratz bis 150—160 Meter. Er entstand hier allem Anschein nach successiv emporwachsend in einem allmählich sich senkenden Meeresgebiete.

Eine eigene vollständig erloschene Ordnung der Algenklasse scheinen die Schnuralgen, *Chordophyceae* SCHIMP., der ältesten Formationen darzustellen und haben lange für Reste von Meereswürmern gegolten. Eine räthselhafte Stellung

aber nehmen sie so wie so ein. Ihr Lagerkörper zeigt eine lange, meist unverzweigte halbcylindrische, schnur- oder bandförmige Achse mit dicht gedrängten kurzen, gleichgrossen, blatt- oder schuppenförmigen Anhängen. Diese letzteren stehen meist zu beiden Seiten zweireihig angeordnet, seltener mehrreihig. Es kommen aber auch gablig getheilte Stränge vor, was entschieden auf Tange deutet.

Solche *Chordophyceae* kommen oft in grosser Menge auf Schichtenflächen im silurischen und devonischen System vor, sie sind bisweilen scharf ausgeprägt und deuten im Allgemeinen auf ziemlich feste knorpelartige und biegsame Organismen. Man hat sie lange unter dem Namen Nereiten und Myrianiten beschrieben und für Würmer (Nereiden) gehalten. Die seitlichen Anhänge galten für breite Fussstummeln. Aber es ist nie ein Kopfstück mit Fühlern oder mit Fresswerkzeugen beobachtet worden. Alle neueren besser erhaltenen Funde deuten eher auf langgestreckte knorpelige Meeresalgen. Manche Funde im silurischen System von England zeigen eine Länge von mehreren Metern.

Bei der Gattung *Phyllochora* SCHIMP. ist der Stengel sehr lang, 8—20 Millim breit und vielfach gewunden oder hin und her gebogen, auf der Oberseite rinnenförmig vertieft, nicht gegliedert. Die Anhänge stehen zweireihig und meist gegenständig. Sie sind oval oder kreisrund, platt oder blasenartig aufgetrieben, in der Regel unter sich von gleicher Grösse. *Phyllochora sinuosa* LUDW. findet sich in den oberen devonischen Schichten von Thüringen.

Eine Parallelklasse zu den Algen stellen die Pilze, *Mycetes*, dar, vergleiche pag. 216. Es sind chlorophyllfreie, meist blasse Thallophyten, die in der Art der Ernährung mehr mit den niederen Thierformen als mit der grünen Pflanzenwelt übereinkommen.

Diese grosse und äusserst formenreiche Klasse steigt in ihrer heutigen Vertretung von sehr primitiv gebauten einzelligen Arten bis zu sehr eigenthümlich differenzirten Formen an und ergiebt dabei mehrfach eine bemerkenswerthe Parallele mit gewissen Algen. So entsprechen die aus einer einzigen vielfach verästelten schlauchartigen Zelle bestehenden Algenpilze oder Phycomyceten (z. B. *Saprolegnia*) noch in hohem Grad gewissen Algen (den Vaucherien und Siphoneen). Auch bei höheren Formen beider Parallelklassen kommen noch augenfällige Analogien vor, wie z. B. zwischen dem *conceptacium* der *Fucaeae* (Brauntange) und dem *perithecium* der Kernpilze (*Pyrenomycetes*). Immer aber unterscheiden sich die Pilze von den Algen durch das durchgängige Fehlen des grünen Farbstoffes oder Chlorophylls und die an niedere Thierformen anschliessende Lebensweise und Ernährung. Sie siedeln sich an verwesenden oder vermodernden Pflanzen- und Thiersubstanzen an oder schleichen sich als Parasiten in lebende Pflanzen oder Thiere ein. Kein Pilz vermag aus Wasser und Atmosphärien organischen Stoff hervorzubringen, alle schmarotzen vom Ergebniss der Arbeit anderer Organismen und geben deren Reste der leblosen Natur zurück.

Im geologischen Archiv treten die Pilze nur sehr spärlich hervor und niemals in schichtenbildender Menge.

Das Gewebe oder Mycelium der verschiedenen Ordnungen der Pilze, sowohl der lockeren flockigen Schimmelformen als der ansehnlichen und höher organisirten Hutpilze ist meist so weich und von so kurzer Dauer, dass ihre Gestalten mit dem Absterben rasch wieder verschwinden und daher auch zur fossilen Erhaltung sich gewöhnlich nicht eignen. Nur wenige Formen von holzartig erhärtendem Zellgewebe, wie z. B. einige Kernpilze (*Sphaeria* u. A.) und die Zunder

schwämme (*Polyporus*) machen davon eine Ausnahme und können sich eher schon fossil erhalten, finden sich auch, besonders in Tertiärschichten, wiewohl nur in vereinzelt Exemplaren. Bei dieser geringen Fähigkeit längere Zeiträume zu überdauern und sich fossil fortzuerhalten, ist auch die geologische Geschichte der Pilze nur sehr fragmentarischer Art. Ihr geologisches Alter mag sehr weit in der Reihenfolge der Formationen zurückreichen. Sie können schon unter den ältesten Festlandbewohnern gewesen sein und auf den am Meeresstrand ausgeworfenen Tangen sich angesiedelt haben. Ihr frühester Beginn ist aber nicht mehr zu ermitteln.

In der Steinkohlen-Formation und im Rothliegenden kennt man einige Blattpilze auf Farn-Wedeln u. dgl., so eine spirale Form, *Gyromyces ammonius* GOEPP., die aber von anderen für eine Wurmröhre oder eine Schnecke gehalten wird.

Aus der pflanzenführenden Schichte zwischen Keuper und Lias (der Rhätischen Stufe) zu Baireuth kennt man mehrere Pilzarten, von denen *Xylomyces Zamitae* GOEPP. auf Cycadeen-Blättern sitzt. Es sind erhabene in der Mitte vertiefte Scheibchen, wahrscheinlich Ascomyceten.

Etwas zahlreicher erhalten erscheinen Pilzreste auf Baumblättern in tertiären Schichten, namentlich in einigen Süßwasser-Ablagerungen.

Der Bernstein hat verschiedene Arten von Pilzen eingeschlossen und vortrefflich conservirt, unter anderen auch Schimmelbildungen auf Insekten. *Sporotrichites heterospermus* GOEPP. bildet gleichförmige ästige Fäden mit eingestreuten runden einfachen Sporen. Dieser sitzt auf manchen im Bernstein eingeschlossenen Insekten. Die heute lebende Gattung *Sporotrichum* gehört zur Ordnung *Phycomycetes* (*Hyphomycetes*, Fadenpilze), Schimmelpilze (*Mucorinen*) mit einem deutlichen einzelligen Mycelium von verästelten Fäden und findet sich auf Baumrinden, todtten Insekten u. dgl.

Die höheren Pilze zerfallen nach ihrer Sporenbildung in die zwei Hauptordnungen *Ascomycetes* und *Basidiomycetes*. Die Ascomyceten oder Schlauchpilze erzeugen Sporen zu mehreren durch freie Zellbildung im Inneren besonderer schlauchförmiger Mutterzellen oder asci.

Hierher gehört unter Anderem die Ordnung der Kernpilze oder *Fyrenomycetes* (*Sphaeriacei*), bei denen die Früchte oder Perithechien kugelige oder flaschenförmige, mit eigener Wandung versehene Behälter darstellen und in ihrem Inneren eine Schichte von sporenbildenden Schlauchzellen hervorbringen. Die Fruchthülle oder das Peridium ist gewöhnlich derb und fest, daher unter sonst günstigen Bedingungen einer fossilen Erhaltung fähig. Die Kernpilze finden sich meist auf den höheren Landpflanzen angesiedelt, besonders auf Blättern und Rinden. Es sind in der Regel kleine unansehnliche, aber meist dunkel gefärbte Pflänzchen. Aus tertiären Schichten kennt man namentlich eine Anzahl von Sphärien, Phacidien, Hysterien u. s. w., die aber nur dürftige Aufschlüsse gewähren.

Sphaeria bildet Perithechien mit fester Umhüllung, mehr oder minder kugelig oder schildförmig, in reifem Zustand mit kreisrunder Scheitelöffnung zum Austritt der Sporen. Diese Fruchtkörper sitzen an der Oberfläche von Blättern oder Zweigen. Anfänglich erscheinen sie eingesenkt, später treten sie mehr an die Oberfläche hervor. Perithechien von *Sphaeria*-Arten findet man häufig auf tertiären Baumblättern als flache rundliche Körperchen mit porenförmiger Ausmündung. So u. A. *Sphaeria Brauni* HEER auf Pappelblättern im tertiären Schieferthon zu Münzenberg in der Wetterau u. a. O. Es sind einzeln stehende

runde Scheibchen von $\frac{1}{2}$ — $\frac{3}{4}$ Millim. Durchmesser. Die Oberseite zeigt ein von einem vertieften Ring umgebenes und durchbohrtes Wäzchen.

Die Hauptordnung der Basidiomyceten, *Basidiomycetes*, bildet Sporen auf Basidien, d. h. Zellen, die auf fadenförmigen und gipfelständigen Ausstülpungen je eine Spore abschnüren. Hierher gehören die Ordnungen der Gallertpilze (*Tremellini*), der Hutpilze (*Hymenomycetes*) und der Balgpilze (*Gasteromycetes*).

Nur wenige Arten dieser zahlreichen Hauptordnung bilden ein so derbes holzartiges Gewebe, dass sie fossiler Erhaltung fähig werden, wie dies namentlich bei den Zunderpilzen oder *Polyporus*-Arten der Fall ist, deren Fruchtkörper korkartig oder fast holzartig wird und mehrere Jahre ausdauert.

Bei den meisten Arten der Gattung *Polyporus* (Ordnung *Hymenomycetes*) bildet der Fruchtkörper einen gestielten Hut oder eine halbrunde Scheibe mit breitem Rand an einem Baumstamm angewachsene Scheibe. Die Unterseite desselben führt eine ansehnliche Röhrenschicht, Trama genannt, deren Höhlungen das eigentliche Sporenlager (*Hymenium*) einnimmt. Meist ist der Fruchträger zähe, korkig, fast holzig. Alsdann dauert er mit dem Trama mehrere Jahre und vergrößert sich mit jedem neuen Jahr durch eine neue Schicht. Alle ausdauernden Arten wachsen an Stämmen lebender oder abgestorbener Bäume. Mehrere derselben dienen zur Bereitung von Zunder.

Ein solcher Löcherpilz, *Polyporus foliatus* LUDW., dem lebenden *P. igniarius* LIN. nahe verwandt, fand sich in 3—4 Zoll (8—11 Centim.) grossen Exemplaren häufig und wohl erhalten in der pliocänen Braunkohle von Dorheim in der Wetterau (das Lager ist jetzt abgebaut). Es ist ein ausdauernder korkartig erhärteter Fruchträger mit Röhrenschicht, ähnlich dem *P. igniarius* L. und von der lebenden Art kaum zu unterscheiden. Hut und Röhrenschicht sind deutlich gesondert. Der Hut ist halb glockenförmig und sass mit breiter Anwachsstelle an Baumstämmen fest. Die äussere oder obere Seite des Huts ist rau und in concentrischen Zonen quersgerunzelt. Im Querschnitt erscheint er radial gefasert, die Fasern oder Hyphen setzen an den successiven Zonen, die dem periodischen Zuwachs des Huts entsprechen, deutlich ab. Die unter dem halbrunden Hute befindliche Aushöhlung wird von einer ansehnlichen Röhrenschicht eingenommen, die aus eben so vielen besonderen Lagen als der Hut sich angehäuft hat. Die Röhren dieser dem Hymenium angehörenden Schicht beginnen in der ersten Anwachszone mit einer der radialen Stellung der Fasern des Hutes entsprechenden radialen Krümmung und verlaufen dann geradlinig und senkrecht nach unten, aus jeder Jahres-Zone in die nächst jüngere geradlinig anhaltend. Ihr Querschnitt ist vollkommen kreisrund. (Auf der Oberfläche der Röhren sassen beim lebenden Gewächs die Basidien oder sporenbildenden Zellen).

Eine dritte Classe der Thallophyten sind die Flechten, *Lichenes*, vergleiche pag. 216. Sie bestehen zum Theil aus einem grünen Gewebe mit chlorophyllhaltigen Zellen, zum Theil aus einem fadenförmig-filzigen Gewebe von Hyphen oder chlorophyllfreien gemeinlich blassen Zellen. Schon lange ist die Aehnlichkeit des ersteren mit dem Lagergewebe der Algen und die grosse Uebereinstimmung zwischen dem filzigen Gewebe der Flechten und dem der Pilze und nicht minder die Identität des Baues der Früchte von Flechten und derer von gewissen Pilzen, namentlich Kernpilzen, aufgefallen. Aber die entscheidenden Aufschlüsse über diese seltsamen Thatsachen sind erst das Ergebniss einer Reihe von Untersuchungen aus dem letzten Jahrzehend und haben zur Annahme eines im ganzen übrigen Naturhaushalte bis dahin unerhörten Zusammenlebens von

Alge und Pilz in der Flechte geführt. Der Pilz hat sich bei Bildung der Flechte einer grünen Alge bemächtigt, erhält sie in Dienstbarkeit und pflanzt sich unter Einbeziehung derselben zu einem neuen Flechten-Individuum weiter fort, in welchem derselbe Dualismus, Pilz und Alge, sich wiederholt.

Die Flechten-Classen in ihrer heutigen Vertretung begreift ziemlich zahlreiche und verschiedengestaltete meist kleine Thallophyten, von denen einige in Gestalt und Bau mit gewissen niederen Algenformen nahe übereinkommen, andere aber von gewissen Pilzen nur schwer zu unterscheiden sind. Ihre Fructificationen oder Apothecien kommen mit denen der Schlauchpilze, *Ascomycetes* (z. B. der Kernpilze) auffallend nahe überein. Sie bewohnen in der grossen Mehrzahl die Oberfläche des trockenen Festlandes. Einige wurzeln auf dem Erdboden, die meisten siedeln sich auf Baumrinden oder nacktem Gestein an, einige leben auch nach Art der Pilze im Oberflächen-Gewebe lebender Pflanzen. Nur wenige Arten halten sich in Süsswasser auf, eine einzige Gattung (*Lichina*) wächst auf zeitweise überflutheten Felsen des Meeresstrandes. Am meisten in den Vordergrund treten sie in Gebirgswaldungen und in den kalten Klimaten. Aber auch hier betheiligt sich keine Flechte in hervortretender Weise an der Bildung von Bodenschichten. Höchstens erscheinen die Steinflechten als Mitarbeiter bei der oberflächlichen Zerstörung fester Felsen, während andere an der Bildung von Wald- und Haideboden einigen Antheil nehmen, wie z. B. in der sogen. weissen Tundra oder Flechten-Tundra Sibiriens.

Fast alle Bedingungen ihres heutigen Vorkommens sind nur wenig vereinbar mit einer Wahrscheinlichkeit fossiler Erhaltung. Zwar ist das Lager vieler Flechten hinreichend gross und derb, um sich unter sonst günstigen Bedingungen deutlich in Gesteinsschichten erhalten zu können. Aber Haide, Waldboden und Baumrinden werden nur selten Gelegenheit zu fossiler Erhaltung von Pflanzen-Resten geben. Das geologische Archiv ist sehr arm an derartigen Funden, nur der Bernstein hat viele vorweltliche Flechtenreste auf unsere Zeiten gebracht.

Die heute lebenden Flechten zerfallen in zwei an Zahl der Formen sehr ungleiche Hauptordnungen, die *Homocomerici*, deren Lager gleichmässig gebaut ist und die *Heteromerici*, deren Lager in ausgezeichneter Weise in drei oder vier Schichten angeordnet ist.

Die *Lichenes homocomerici* oder gleichartigen Flechten stellen die niederste, am wenigsten ausgestattete Abtheilung dar. Ihr Lager ist in trockenem Zustand knorpelig oder spröde, in der Nässe quillt es zu einem umfangreichen gallertartigen Körper auf, der oft von gewissen Algen kaum zu unterscheiden ist. Die Gestalt desselben ist meist laubartig, seltener strauchartig und verzweigt. Hierher gehören die Gallertflechten oder *Collemaceae*, die Seestrandflechte *Lichina* und die Byssaceen mit der Gattung *Ephebe*. Sie erscheinen auf feuchten Erdboden, auf Steinen und an Baumrinden, spielen nur eine sehr unansehnliche Rolle und sind in fossilem Zustand noch nicht nachgewiesen.

Ungleich wichtiger ist die an Gattungen und Arten sehr reiche Abtheilung der geschichteten Flechten, *Lichenes heteromerici*. Diese Abtheilung ist höher organisirt, reichlicher ausgestattet. Hierher gehören die auf Baumrinden, Haideboden und vorragenden Felsmassen allerwege vorherrschenden eigentlichen Flechten mit wohlgeschichtetem Thallus. Seine Gestalt ist bald laubartig wie bei *Peltigera*, bald strauchartig verzweigt wie bei *Cladonia* und *Usnea*, bald krustenartig wie bei den meisten Steinflechten. Ansehnliche Länge erreichen die von Baumästen herabhängenden Usneen, 1—2 Meter und darüber.

Der Thallus zeigt in der Regel drei Gewebeschichten, 1. eine dünne, aber ziemlich dichte, gewöhnlich durchscheinende Rinde, aus einem gedrungenen Geflechte von Fadenzellen bestehend, 2. ein von der Rinde umgebenes Mark als lockeres Fadengeflecht und 3. an der Grenze von Rinde und Mark eine Schichte von kugeligen oder vieleckigen chlorophyllhaltigen Zellen oder Gonidien (Algen-Zellen).

So zahlreich verbreitet auch die Flechten heut zu Tage auf dem Festlande auftreten, so erscheinen sie doch, da die Bedingungen zu fossiler Erhaltung in allen geologischen Epochen für sie sehr ungünstig gewesen sind, nur selten in unserem Archiv vertreten.

Aus der pflanzenführenden Schicht zwischen Keuper und Lias bei Baireuth kennt man eine dürftig erhaltene Flechte, *Ramalinites*.

Einige Arten kennt man aus tertiären Braunkohlen-Lagern z. B. eine *Imbricaria*, Thallus-Lappen mit Apothecien, auf einem Aststück aus der Braunkohle von Salzhausen.

Verhältnissmässig zahlreich sind die Flechtenarten, die als Einschlüsse im Bernstein der Ostseeküste nachgewiesen sind. Darunter befinden sich die in Nadelholzwaldungen heute noch häufige Bartflechte, *Usnea barbata* L., ferner einige Cladonien, Ramalinen u. s. w., fast alle in heute noch lebenden Arten.

Die Flechten können auch schon in der ältesten Festland-Flora vertreten gewesen sein. Man kennt aber keine Reste von ihnen aus den dieser entsprechenden älteren Ablagerungen und erst mit dem Tertiär-System erscheint ihre Vertretung sicher.

Eine mittlere Stellung zwischen Thallophyten (Algen) und Prothallophyten (Moosen) nimmt die in der heutigen Lebewelt nur durch die zwei Gattungen *Chara* und *Nitella* vertretene Klasse der Characeen, *Characeae*, ein. Ihre Stellung im System der Botaniker ist sehr schwankend, die meisten stellen sie als besondere Ordnung zu den Algen, denen (und zwar besonders den Confervaceen) sie im Bau des vegetativen Lagers sehr nahe sich anschliessen.

Die Characeen sind vielzellige verzweigte grüne Zellpflanzen des Süßwassers und zeigen ein sehr ausgebildetes Spitzenwachsthum. Ob man sie zu den belätterten Gewächsen zählen soll, darüber sind die Botaniker nicht einig.

Der lange grade aufrechte Stengel besteht aus abwechselnd kurzen und ungewöhnlich langen confervenähnlichen Zellen. Bei *Nitella* stellen sie noch eine einfache Reihe dar, bei *Chara* bekleidet sich die anfänglich ebenfalls einfache Zellenreihe des Stengels mit mehreren meist etwas spiralverlaufenden Zellenreihen, die dann eine gestreifte Rinde darstellen.

An den Abgliederungen der Stengelzellen entspringt ein Quirl von mehreren (5—6—8) Achsenorganen zweiter Ordnung oder Zweigen von begrenztem Spitzenwachsthum. Diese Zweige tragen an ihren Spitzen noch 2 oder 3 kürzere walzige Zellen, die Zacken oder Blättchen. Neuere Botaniker betrachten die Quirlstrahlen der Achse als Blätter, weil in ihren Achseln wahre Aeste sich entwickeln.

Soweit schliessen sich die Characeen den Conferven noch als höhere Stufe gleichen Gepräges sehr nahe an. Aber die Fortpflanzungsorgane sind von ganz eigener Art und erheben sich weit über die der Algen und überhaupt aller übrigen Thallophyten. Sie bestehen aus Oogonien oder Sporangien und aus Antheridien, welche beide an den Zweigen (in den Winkeln der Blätter) sitzen. Die Oogonien sind sporenbildende Knospen, können als umgewandelte Zweige betrachtet werden und erzeugen je nur eine einzige verhältnissmässig grosse

Spore. Diese hat eine äussere Hülle oder einen Mantel, der aus fünf walzenförmigen, um die Spore spiralgewundenen Zellen, den sogen. Hüllzellen besteht. Nach der Befruchtung vergrössert sich die Sporenknospe und stellt dann eine nussartige Frucht dar. Die äussere aus den fünf spiralen Zellen bestehende Rindenschicht bildet sich dabei stärker aus und ihre Wandungen verdicken sich in ausnehmender Weise. Die fünf um das Nüsschen gewundenen spiralen Zellen bilden auch noch bei *Chara* auf dem Scheitel je eine, bei *Nitella* je zwei abgegliederte Zellen. Dies ist das Krönchen, welches bei fossilen Funden aber nicht erhalten ist. Endlich fällt die hartschalig-nussartige Frucht ab und die eingeschlossene Spore keimt in der Folge. Neben den Sporenknospen entwickeln sich die kugeligen oder linsenförmigen Antheridien mit einer Hülle von acht tafelförmigen Zellen. Im Inneren entwickeln sich die Spermatozoiden oder Schwärmfäden, welche die Sporen befruchten.

Die Pflanze ist mit zarten gestreckten fadenförmigen Zellen, die als Wurzeln dienen, im Boden der Gewässer befestigt. Beim Keimen der Spore erkennen einige Botaniker bereits einen besonderen fadenförmigen Vorkeim, ein *Protonema*, aus dem dann erst der eigentliche Thallus hervorwächst.

Ihr Stengel erreicht $\frac{1}{3}$ bis 1 Meter Länge.

Die Charen finden sich oft reichlich in Teichen, an flachen Seeufern, in Torfmooren und in sanft fliessenden Bächen, auch noch im Brackwasser der Ostsee. Sie sind fast über das ganze Festlandgebiet verbreitet und man kennt bereits über hundert lebende Arten. Sie nehmen hie und da Antheil an der Bildung von Torfschichten in seichten Seen und kleineren stehenden Wassern, besonders wo diese kalkreich sind. Bei den meisten Charen überzieht sich auch der Stengel noch bei Lebzeiten mit einer mehr oder minder starken Kalkrinde und sie tragen dadurch zur Bildung kalkiger Bodensätze in stehenden Gewässern bei, wie dies LYELL in Seen von Forfarshire (Schottland) beobachtete.

Die dickwandige Beschaffenheit der äusseren, aus fünf spiralgewundenen Zellen bestehenden Hülle der Sporenknospe oder des Sporangiums eignet dieselben vortrefflich zu fossiler Erhaltung. Man kennt solche spiralgezeichnete Charenfrüchte, von den älteren Palaeontologen Gyrogoniten genannt, schon in Süsswasser-Ablagerungen der Secundärperiode, namentlich in denen zwischen dem oberen Jura und der unteren Kreide. In Süsswasserschichten des Tertiärsystems, namentlich in feinerdigen Mergellagern sind die Gyrogoniten eine häufige Erscheinung und gewöhnlich gut erhalten. Doch findet sich das sogen. Krönchen auf ihrem Scheitel nicht mehr vor.

Der zarte dünnwandige Bau der Zellen des Stengels und der Zweige ist weit weniger der fossilen Erhaltung günstig. Doch findet man hin und wieder auch von ihnen noch undeutliche Reste in gewissen Ablagerungen. Es sind berindete Stengel, welche der Gattung *Chara* entsprechen. Die zarteren, der fossilen Erhaltung noch ungünstigeren Stengel der Gattung *Nitella* hat man noch nicht beobachtet. Die fossilen Früchte können auf beide Gattungen bezogen werden, da der für die Unterscheidung maassgebende Theil derselben, das sogen. Krönchen, an denselben nicht erhalten ist.

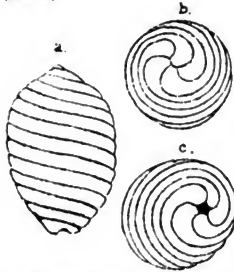
Wahrscheinlich sind die Characeen eine in geologischer Hinsicht sehr alte Pflanzenform und haben sich allem Anschein nach schon frühe mit den Moosen zusammen von den Conferven abgezweigt. Aber man kennt aus den älteren Formationen, namentlich aus den Steinkohlengedilden, noch keine Reste von ihnen.

Die Früchte erreichen höchstens eine Grösse von 1,4 Millim. bei den fossilen Arten. Unter den lebenden kennt man keine so grossen Früchte.

Chara Jaccardi HEER erscheint in den Süsswasserschichten des Néocomien (Wealden) im Canton Neuchatel.

Chara medicaginata BROGN. ist häufig im oligocänen Süsswasserquarz oder der Meulière von Paris. Es sind kugelige Früchte von 1,1 Millim. Grösse. Jede der fünf spiralgewundenen Hüllzellen bildet etwas mehr als einen Umgang. Es kommen daher auf die Seitenansicht deren sechs. Der freie Theil eines Umganges ist flach, gegen jede Naht zu mit einem Kiel versehen.

(Min. 93.)



Chara Escheri BRAUN. Tertiär von Schönstein in Steiermark. 43:1 d. nat. Grösse. a Ein Sporangium in aufrechter Stellung. b Dasselbe von oben gesehen. Scheitel nach abgeworfenem Krönchen. c Dasselbe von unten gesehen.

Chara Escheri BRAUN, häufig im pliocänen Süsswassermergel von Schönstein in Steiermark, hat länglich-ovale Früchte von 0,7 Millim. Länge. Die 5 Hüllzellen ergeben in der Seitenansicht 9—12 Umgänge.

Wir gelangen nunmehr zu den Prothallophyten, *Prothallophyta*, oder der höheren Abtheilung der Kryptogamen, die mit der der Gefäss-Kryptogamen, *Cryptogamae vasculares*, beinahe, aber nicht ganz zusammenfällt. Vergl. II. pag. 216. Hierher gehören die Moose und Lebermoose, die Equiseten, Farnen und Lycopodiaceen. Bei den Prothallophyten geht aus der keimenden Spore eine zellige Zwischenstufe hervor, der Vorkeim oder das Prothallium. Es ist ein rein zelliges Lager, welches dem Thallus der Lagerpflanzen entspricht. Aber während die letzteren zeitlebens auf ähnlicher Stufe stehen bleiben, geht bei den Prothallophyten aus dem Vorkeim eine zweite Generation hervor, welche eine höhere Organisation erlangt und meist in Stengel und Blätter sich differenzirt, zum Theil auch in der Wurzelbildung eine höhere Stufe erlangt.

Die Prothallophyten zerfallen in zwei Hauptabtheilungen, die Muscinen oder Moosgewächse und die Gefässkryptogamen, die einen verschiedenen Verlauf des Generationswechsels zeigen.

Bei der primitiveren Hauptabtheilung oder den Muscinen, *Muscineae*, entsteht auf dem Prothallium (*Protonema*) sogleich die stambildende Generation oder das Moospflänzchen. Es stellt meist, aber noch nicht immer einen belätterten Stengel, hier *surculus* genannt, dar. Er entbehrt noch stets einer wahren Wurzel. Diese zweite Generation entwickelt geschlechtliche Fortpflanzungsorgane, nämlich männliche oder Antheridien und weibliche oder Archegonien, beide auf den Stämmchen, wo deren gebildet werden. Die stambildende Generation dauert aus. Der aus der geschlechtlichen Befruchtung hervorgehende Embryo entwickelt sich auf ihr zur sporenbildenden Generation. Aber diese besteht nur aus der Mooskapsel, *Theca*, einem zusammengesetzten Organ (*Sporogonium*), welches auf der Pflanze dauernd stehen bleibt. Zu den Muscinen gehören nur die Lebermoose und die Laubmoose mit den Torfmoosen, bei denen (auch im Stämmchen) noch keine wahren Fibrovasalstränge gebildet werden. Diese Abtheilung nimmt in der Flora der Jetztwelt eine sehr abgeschlossene Stellung ein und auch von ihren drei Gliedern gilt Aehnliches.

Eine höher organisirte, reichlicher ausgestattete Hauptabtheilung der Pro-

thallophyten sind die Gefässkryptogamen, *Cryptogamae vasculares*. Bei ihnen entstehen die Geschlechtsorgane — die Antheridien und Archegonien — alsbald auf dem Prothallium. Sie erzeugen einen Embryo, der zur sporenbildenden Generation heranwächst. Diese Generation stellt eine stamm- und blattbildende Pflanze mit ächten Fibrovasalsträngen oder Gefässbündeln dar, die zum Theil eine ansehnliche Höhe erlangt. Sie erzeugt Sporen in besonderen Behältern oder Sporangien, die oft an gewissen Theilen der Blätter entstehen, in anderen Fällen auf besonderen Zweigen auftreten. Ansehnliche verholzte Stämme kommen hier schon vor und waren bei den vorweltlichen Vertretern noch häufiger und noch ansehnlicher. Hierher gehören die Equiseten, Farnen und Lycopodiaceen, von denen die Isoëten und Selaginellen vor allen Kryptogamen am nächsten an die Phanerogamen (Cycadeen und Coniferen) herantreten.

Die moosartigen Gewächse, *Muscineae*, stehen durchweg auf einer viel tieferen Ausbildung als die Equiseten, Farnen und Lycopodiaceen. Sie nehmen — mit den Characeen — sowohl in anatomischer als auch in physiologischer Hinsicht, nach Bau wie nach Verrichtungen, im Allgemeinen eine Mittelstellung zwischen den Grünalgen, namentlich Conferven, einerseits, den Gefässkryptogamen andererseits ein. Damit wird auch ein ähnlicher genealogischer Zusammenhang wahrscheinlich, wenn er auch in Folge der mangelhaften Vertretung, welche Pflanzen und Pflanzentheile von weichem leicht verwesendem Gewebe im geologischen Archiv überhaupt, in den älteren Formationen im Besonderen fanden, nicht näher erweisbar ist. Land und Süßwasser bewohnende Zellenpflanzen und mit ihnen auch Characeen und Muscineen fehlen in den älteren fossilführenden Formationen, namentlich auch noch in der Steinkohlenformation fast vollständig, während in der letzteren die Gefässkryptogamen aufs reichlichste und als mächtige Sumpf- und Waldvegetation erhalten erscheinen. Hier liegt offenbar eine weite Lücke im geologischen Archiv der genealogischen Deutung im Wege. Es ist aller Wahrscheinlichkeit nach anzunehmen, dass der umfangreichen Holzvegetation der Gefässkryptogamen, welche im devonischen System und in den Steinkohlenablagerungen sich erhalten findet, in noch älterer Epoche eine formenreiche Vegetation von grünen Zellpflanzen auf dem Festland und im süßen Wasser vorausging, von der aber zufolge ihrer weichen zarten leicht verwesenden Zellwänden wenig oder gar nichts auf unsere Zeit sich erhalten hat.

Man kann trotz dieser grossen Lückenhaftigkeit des uns vorliegenden Archivs mit Fug annehmen, dass in einer sehr frühen geologischen Epoche aus grünen Land- und Süßwasseralgen (Protokokken, Conferven u. dergl.) die Muscinen hervorgingen und weiterhin aus irgend welchen unbekanntem moosartigen Gewächsen die ersten Gefässkryptogamen entstanden. Die entscheidenden Mittelglieder sind allerdings nicht erhalten. Sie müssten, wenn überhaupt, in Schichten des silurischen oder cambrischen Systems gefunden werden, wozu keine Aussicht ist. Nach dem heutigen Stande des palaeontologischen Archivs kennen wir sichere Reste von Muscinen in unzweifelhafter Vertretung erst in Tertiärschichten, hie und da in feinerdigen Braunkohlenabsätzen, häufiger im Bernstein erhalten, besonders Arten der Gattung *Hypnum*. Problematisch ist das Vorkommen grosser stammbildender strauchartiger Muscinen (*Aphyllum*) im devonischen System.

Wir beginnen mit der Classe der Lebermoose, *Hepaticae*. Es sind kleine und meist unansehnliche, aber sehr verschiedentlich gestaltete und oft sehr zier-

liche Gewächse, welche theils an feuchten oder sumpfigen Stellen, z. B. an Quellen und Bächen auftreten, theils neben Flechten und Moosen auf Felsen oder auf Baumrinden vegetiren (lebend etwa 1400 Arten).

Ihr Vegetativkörper zeigt eine sehr verschiedene Gestaltung und besteht bald aus einem ulvenähnlichen Lager, bald aus einem beblätterten Stengel, wonach man *Hepaticae frondosae* und *foliosae* unterscheidet. Bei *Riccia* und *Anthoceros* ist das Lager ein lappiges, flach ausgebreitetes Laub mit strahlig hervorstwachsenden Lappen, das Zellgewebe ist hier noch rein parenchymatisch. Bei *Marchantia* ist das Lager auch noch lappig, flach aufliegend und die Lappen gabelig-getheilt. Die Hauptmasse des Lagers ist ebenfalls noch rein parenchymatisch. Aber die Lappen enthalten eine Mittelrippe, die aus langgestreckten Zellen besteht und dies gilt als erster Anlauf zur Bildung von Gefäßsträngen. Auch bei einigen Gattungen der Ordnung *Jungermanniaceae* ist das Lager noch laubartig ausgebreitet, lappig oder linealisch-gabeltheilig. So bei *Metsgeria*, *Aneura* und *Blasia* (*Jungermanniaceae frondosae*). Bei der Mehrzahl der Gattungen derselben Ordnung aber hat die Pflanze einen deutlichen Stengel mit deutlichen Blättern. Stengel meist niederliegend, mehr oder minder verzweigt. Blätter zweizeilig gestellt, stets nervenlos. Ausserdem auf der Unterseite des Stengels noch besondere Nebenblätter. So bei den Gattungen *Jungermannia*, *Lejeunia*, *Frullania*, *Radula*, *Madotheca* u. s. w. (*Jungermanniaceae foliosae*).

Archegonien und Antheridien kommen bei den Lebermoosen an sehr verschiedenen Stellen vor, oft auf eigenen gestielten schildförmigen Ständen, so z. B. bei *Marchantia* die Archegonien auf gestielten sternförmig gestrahlten Ständen, die Antheridien auf besonderen gestielten schildförmigen Ständen. Die Sporenfucht ist eine Kapsel, *theca*, die bei der Reife meist vierklappig aufspringt.

Die Kleinheit der Lebermoose, ihr vereinzelt und zerstreutes Vorkommen an Baumrinden, Felsen u. s. w. ist einer fossilen Erhaltung derselben wenig zuträglich. Allem Vermuthen nach waren sie schon in den ältesten Festlandflore vertreten. Aber im geologischen Archiv finden wir nur sehr dürftige Reste und erst in der Tertiärformation hat der Bernstein der Ostseeküste, der so manche zarte Organismen, die sonst rasch der Verwesung anheimfallen, durch Luftabschluss auf unsere Zeiten in kenntlicher Weise erhielt, auch eine Anzahl rindenbewohnender Lebermoose eingehüllt und wohl erhalten uns überliefert. Man kennt von Lebermoosen im Bernstein nur Arten aus der Ordnung *Jungermanniaceae*, die als Baumrindenbewohner oder anderweitig dem aus Fichten hervorgehenden Harze erreichbar waren und daher in dessen weiche Masse eingeschlossen wurden. Sie gehören zu den Gattungen *Aneura*, *Lejeunia*, *Frullania*, *Radula*, *Jungermannia* und entsprechen meistens heute noch lebenden Arten. Man kennt übrigens auch von diesen nur Bruchstücke, welche keine ganz sichere Bestimmung zulassen. Auch die Gattung *Marchantia* ist neuerdings in mehreren Arten in Tertiärschichten nachgewiesen worden, namentlich in zwei Arten im untereocänen Süßwasserkalk (Et. Suessonien) von Sezanne östlich von Paris. *M. Sezannensis* BROGN. hat ziemlich grosses gelapptes Laub mit länglichen Lappen, ähnlich der heute bei uns lebenden *M. polymorpha*. Man kennt von ihr auch den männlichen Blütenstand und dieser erinnert mehr an heutige tropische Arten derselben Gattung.

Im Allgemeinen auf höherer Organisationsstufe als die Lebermoose stehen die Laubmoose, *Musci frondosi*. Ihr vegetativer Körper stellt immer einen cylindrischen beblätterten Stamm (*surgulus*) dar. Ein flächenhaft ausgebreitetes

laubiges Lager kommt bei ihnen schon nicht mehr vor. Die generativen Organe — die Archegonien und Antheridien — sind in ihrer ersten Anlage denen der Lebermoose noch ganz ähnlich, im weiteren Verlauf und namentlich in der Fruchtbildung ergeben sich jedoch Unterschiede.

Die Laubmoose zerfallen in ihrer heute lebenden Vertretung in zwei ungleich grosse Abtheilungen, die Torfmoose und die eigentlichen Laubmoose. Aeltere Botaniker betrachteten erstere nur als besondere eigenthümlich abweichende Gattung oder Familie der letzteren. Neuere Untersuchungen ergaben aber tiefer gehende Unterschiede, namentlich in der Fructification, wonach man jetzt beide Abtheilungen gewöhnlich als eigene Classen auffasst.

Die Torfmoose, *Sphagnaceae*, begreifen in der Jetztwelt nur die einzige Gattung *Sphagnum* mit einer mässigen Anzahl von Arten (etwa 20). Es sind blasse, meist grünlichweisse chlorophyllarme Moose, die an feuchten Stellen in gedrängten Rasen oder Polstern vegetiren und grosse Mengen Wasser aufsaugen können, wozu namentlich einzelne durchbohrte und leere Zellen der Stengelrinde und des Blattgewebes dienen.

Der Stengel ist aufrecht und verzweigt und kann grosse Länge erreichen. Er besteht aus drei Schichten, einer Aussenschicht oder Rinde, die aus einem lockeren Gewebe weiter Zellen besteht, einer mittleren Schicht, oder einem holzartigen Stammkörper aus dickwandigen gestreckten Zellen, endlich zu innerst aus einem Achsencylinder oder Mark. Diese innere Schichte besteht aus dünnwandigen gestreckten Zellen, besorgt die Saftleitung und wird daher auch mit einem Gefässstrang verglichen. Aber wahre Gefässe fehlen noch. Die Blätter stehen dicht gedrängt am Stengel, sind eiförmig zugespitzt oder zungenförmig und bestehen aus einer einzigen Gewebeschicht von zweierlei mit einander abwechselnden Zellen, kleineren und grösseren; letztere sind durchlöchert.

Die Archegonien-Stände sind knospenförmig, die Antheridien-Stände sind zapfen- oder kätzchenförmige Zweige. Aus dem Archegonium wächst nach der Befruchtung die zweite oder sporenbildende Generation in Gestalt einer länglich-kugeligen Kapsel oder Büchse (*Capsula, theca*) hervor, die anfangs ungestielt ist, später auf einem Stiel (*pseudopodium*) sich emporhebt. Sie springt bei der Reife mit einem Deckel auf. Die Sporen sind ungleich, grössere und kleinere. Die grösseren keimen und bilden dabei ein ausgebreitetes lappig-laubiges Prothallium.

Die *Sphagnum*-Arten spielen in den gemässigten und kälteren Zonen eine bedeutende Rolle im Naturhaushalte und gewinnen auch eine namhafte geologische Bedeutung. Dies begründet sich einerseits mit ihrer Fähigkeit eine verhältnissmässig grosse Menge von Wasser aufzusaugen und zurückzuhalten, andererseits ist es eine Folge der unbegrenzten Endsprossung (*vegetatio terminalis*) ihrer Primär-Achse, die selbst noch fort dauert, wenn der ältere Theil der Pflanze abgestorben ist.

Anfänglich bilden sie nur dicht gedrängte schwammartige Rasen oder Polster auf feuchten Waldlichtungen, besonders in Waldwiesen, an Quellen und Flössern. Zugleich sind die Sphagnen ausdauernde Moose, verlängern nach oben ihren Stengel, so lange überhaupt die Ortsbedingungen ihnen günstig bleiben und vermögen, während die unteren Partien absterben, mit der fortwachsenden Spitze und ihren Verzweigungen ein bedeutendes Alter — hie und da wohl von vielen Jahrtausenden — zu erreichen.

Die Torfmoose tragen auf diese Weise in Wald- und Gebirgsgegenden be-

trächtlich zur Torfbildung bei. Hierdurch entsteht ein Moostorf, der vorherrschend aus einigen *Sphagnum*-Arten gebildet wird. Einige grüne Laubmoose namentlich *Hypnum*-Arten betheiligen sich ebenfalls dabei.

Solche vorzugsweise aus Sphagnen hervorgehende Torflager vermehren sich fortwährend in der Richtung von unten nach oben, indem das Torfmoos aus seinen Spitzen sich verlängert und überhaupt so lange emporwächst, als die äusseren Bedingungen seine Vegetation begünstigen. Während dessen sterben die unteren Theile derselben Gewächse allmählich ab, gehen in Humus-Substanzen über und erzeugen dadurch neue obere Torfmasse. Begünstigt wird die Fortdauer der obersten Vegetation durch das lockere, ebenfalls das Wasser andauernd zurückhaltende Flechtwerk der abgestorbenen Theile. Den Stengel ein und derselben Pflanze kann man bisweilen im Moostorf von Gebirgsgegenden zu ansehnlicher Tiefe (angeblich bis 10 Meter) hinabverfolgen.

Die Sphagnen fehlen in kalkhaltigen Wassern und sind daher auch bei der Kalktuff-Bildung nicht betheiligt.

Wahrscheinlich haben sich die Pflanzen dieser Klasse zusammen mit Laubmoosen schon in einer frühen geologischen Epoche von den Lebermoosen abgezweigt, aber das Zeitalter ihres ersten Auftretens ist nicht näher bekannt. An der Bildung der Braunkohlen-Lager der Tertiär-Periode mögen sie oft lebhaften Antheil genommen haben, aber meist durch Vermoderung bald unkenntlich geworden sein. Man findet wohl zuweilen Moossschichten zwischen anderen Lignit-Gebilden und sie deuten auf eine Torfbildung, doch lässt die schlechte Erhaltung keine nähere Bestimmung zu. Bis jetzt konnte die Gegenwart von Sphagnen in denselben noch nicht nachgewiesen werden. SCHIMPER erwähnt eine *Sphagnum*-Art aus einem miocänen Brauneisenstein von Dernbach im Westerwald, *Sphagnum ferrugineum* LUDW. (*Sph. Ludwigi* SCHIMP.) Sie ist mit Früchten erhalten.

Die eigentlichen Laubmoose, *Bryaceae*, stellen nach Ausschluss der Gattung *Sphagnum* eine formenreiche Klasse dar, deren Ordnungen und Familien sich in der Höhe der Organisation beiläufig gleich stehen, deren Gattungen und Arten aber eine grosse Mannigfaltigkeit der Formen zeigen. (Lebend über 2000 Arten.)

Sie sind sämmtlich grüne beblätterte Stengelpflanzen, deren Stengel meist eine in die Augen fallende Länge erreicht. Sie erscheinen auf dem Festlande sehr allgemein verbreitet und treten besonders an Bäumen und Felsen, aber auch auf Waldboden, Wiesen u. s. w. auf. Wenige Moose leben im Süsswasser, wie *Fontinalis*, dessen fluthender Stengel oft ein Meter lang wird und einige *Hypnum*-Arten, die an der Torfbildung sich betheiligen.

Die meisten Moose sind ausdauernde Gewächse. Ihr Stengel ist entweder aufrecht, oder kriechend, dabei oft reich an blattwinkelständigen Aesten. Er besteht bei den ausdauernden Arten vorwiegend aus gestreckten und bisweilen dickwandigen Zellen. Der Querschnitt ergibt zwei oder drei Schichten und ändert je nach den besonderen Gattungen mannigfach ab. Bei der dickstämmigsten Moosgattung *Dawsonia* in Australien, deren Stämmchen einen Durchmesser von 0,6 Lin. (1,1—1,2 Millim.) erreicht, finden sich drei Schichten. Die Umfangsschicht oder Rinde ist stark entwickelt und besteht aus engen dickwandigen Zellen. Die mittlere Schicht oder Stammröhre hat weite mässig dickwandige Zellen. Dazu kommt ein Achsencylinder, der auch als Markkörper aufgefasst werden kann, er besteht aus zweierlei Zellen (weiten dünnwandigen und engen dickwandigen spindelförmigen Zellen) und scheint nach der Ver-

richtung einem Gefässstrang zu präludiren. Aehnlich ist der dreischichtige Stengel des in unseren Waldungen häufigen *Hylocomium* oder *Hypnum triquetrum* LIND., Rindenschicht und Stammkörper sind ähnlich wie bei *Dawsonia*. Der Central- oder Markkörper ist dünn und besteht aus engen dickwandigen Zellen. Andere Moose z. B. *Fontinalis* und *Barbula* besitzen zweischichtige Stengel, in denen der Stammkörper vorwiegt und noch kein besonderes Mark ausgebildet ist. Gefässe fehlen im einen wie im anderen Falle noch dem Moosstengel.

Die Blätter stehen bei den Laubmoosen wie bei den Torfmoosen meist dicht gedrängt am Stengel und den Aesten, sie sind in der Regel schmal, bald lang zugespitzt, bald mehr zungenförmig, stets ungestielt, meist ganzrandig. Sie bestehen meist aus einer einzigen Schicht von polygonal gedrückten Parenchymzellen, oft aber zeigen sie auch noch einen Mittelstrang von gestreckteren Zellen oder einen sogen. Blattnerve.

Archegonien und Antheridien entwickeln sich meist auf getrennten Ständen, umgeben von einem Kranze grösserer, oft gefärbter Deckblätter (*Perigamium*). Aus dem Archegonium wächst nach der Befruchtung die zweite oder sporenbildende Generation in verschiedener Gestalt, meist als eine gestielte und mit einem Deckel versehene Urne (Büchse, *capsula*, *theca*) hervor und zersprengt dann die ältere Hülle gewöhnlich in zwei Stücke, von denen das obere, die Haube oder Mütze (*calyptra*) oft noch lange auf der Urne sitzen bleibt. Dabei verlängert sich der Stiel der Urne bisweilen noch ansehnlich und erreicht z. B. bei *Polytrichum* bis ein halb Fuss Länge (Borste, *seta*). Gewöhnlich springt die Moosbüchse bei der Reife mit einem Deckel auf. Die Sporen sind gleichartig.

Bei der Keimung entsenden die Sporen einen fadenförmigen Vorkeim, der sich auch noch verästelt (*Protonema*). Er gleicht sehr einer Conferve, und man hat solche Vorkeime früher für Algen gehalten. Diese Fadengestalt des Vorkeimes der Moose kann als erblich übertragenes Merkmal ihrer Abstammung von Conferven gelten.

Die Laubmoose spielen namentlich in den gemässigten und der kalten Zone eine wichtige Rolle im Naturhaushalt und betheiligen sich hier auch an der Bildung neuer Bodenschichten durch Massenhaftigkeit ihrer Vegetation, wenn auch nicht in so auffälliger Weise wie die Torfmoose.

Mehr oder minder grossen Antheil an der Torfbildung nehmen einige Laubmoose, namentlich *Hypnum*-Arten. In den feuchten Ebenen des nördlichen Sibiriens bilden Moose, unter anderem *Polytrichum*-Arten zusammen mit Sphagnen, die vorwaltende Vegetation und erzeugen weit ausgedehnte Lager von torfigem Boden, der sich dadurch allmählich erhöht, Dies ist die sogen. nasse *Tundra* oder Moos-*Tundra*, deren Untergrund das ganze Jahr über gefroren bleibt.

Hie und da erscheinen Moose, z. B. *Hypnum commutatum*, auch massenhaft an der Bildung von Kalktuffen betheilig. Sie vegetiren oft reichlich in kalkabsetzendem Quellwasser und werden rasch vom Kalkabsatz incrustirt. Oft grünen die Spitzen einer Moospflanze noch fort, während ihr älterer Theil schon im erhärteten Kalktuff vergraben erscheint. Dies sind besondere kalkbewohnende Moosarten, *Musci calcicolae*. (*Sphagnum*-Arten sind bei Kalktuffbildungen nicht betheilig.)

Die Laubmoose wie die moosartigen Gewächse überhaupt nehmen sowohl in anatomischer als in physiologischer Hinsicht eine mittlere Stellung zwischen Grünalgen (Conferven und Ulven), denen ihre Prothallien ähneln, einerseits und den Gefäss-Kryptogamen andererseits ein. Damit wird auch ein ähnlicher genea-

logischer Zusammenhang wahrscheinlich, wenn er auch in Folge einer mangelhaften Vertretung im geologischen Archiv niemals näher erweisbar werden sollte. Namentlich darf man annehmen, dass aus Conferen oder Ulven in unbestimmbar alter Epoche laubige Lebermoose (*Hepaticae frondosae*) und aus diesen nachmals Torfmoose und Laubmoose hervorgingen. Dies muss schon lange vor der silurischen Epoche stattgefunden haben. Aber die zarten Parenchym-Gebilde, die damals die Festlandvegetation eröffneten, fanden in den Gesteinen, die uns aus jenen frühen Epochen vorliegen, keine fossile Erhaltung.

Aus alten und mittleren Formationen kennt man noch keine sicheren fossilen Reste von Laubmoosen. Zarte Lycopodien- oder auch wohl Coniferen-Zweige sind öfter für Moosreste genommen worden, z. B. *Muscites Sternbergianus* DUNK. aus dem Thoneisenstein der norddeutschen Wealden-Formation. Dieses Fossil hat sich inzwischen als Zweig einer Conifere herausgestellt, *Araucarites Dunkeri* ETT. Man kennt jetzt davon auch Zweige mit kleinen Fruchtzapfen.

Reichlicher finden sich Moosreste in Süßwasser-Ablagerungen der tertiären Formationen. Häufig mögen Moose an der Bildung tertiärer Braunkohlenlager Antheil genommen haben, aber auch hier sind ihre zarten Reste meist undeutlich geworden. In der mitteltertiären Braunkohle von Salzhausen (Wetterau) kommen, durch das ganze Lager zerstreut, erkennbare beblätterte Stengel einer *Hypnum*-Art und vielleicht auch noch andere Moose vor. Aber diese zarten Reste zerbröckeln beim Austrocknen der Kohle so leicht, dass man sie in diesem Zustand leicht übersieht.

Moose mögen auch bei der Bildung mancher tertiären Süßwasserkalke in Gesellschaft von Conferen u. dgl. betheilt gewesen sein, wie sie z. B. bei dem Travertin-Absatz in Italien (Tivoli) mitwirkten und noch heute mitwirken.

Reichlicher kennt man Einschlüsse der tertiären Moosflora im Bernstein der Ostseeküste erhalten. Er überlieferte uns deutliche Reste von Arten der Gattungen *Polytrichum*, *Hypnum*, *Barbula*, *Dicranum* u. s. w. Ein Theil der Arten sind ident mit heute noch lebenden. Doch kennt man auch diese nur in geringen Bruchstücken.

Bemerkenswerth ist noch das Vorkommen arktischer *Hypnum*-Arten in dem diluvialen oder der Glacial-Epoche angehörigen Torf von Schussenried am Bodensee zusammen mit Knochen und bearbeiteten Geweihen vom Renthier.

Wahrscheinlich gab es in der silurischen und der devonischen Epoche ansehnliche stambbildende moosartige Landpflanzen. Hierauf deutet die eigenthümliche Stamm-Structur von *Aphyllum paradoxum* UNG. aus dem devonischen Lager von Saalfeld. Diese Pflanze hat eine centrale Holzhöhle von gestreckten dickwandigen Parenchym-Zellen; einen spärlichen parenchymatischen Mark-Cylinder und eine reichliche parenchymatische Rinde. Es fehlen ihr Markstrahlen, Gefäße und Gefäßbündel, auch Prosenchymzellen. UNGER vermuthet, dass dieser moosartige Stamm breit ansitzende dünne moosartige Blätter trug. Aber ausser dem Stamm ist nichts von ihr erhalten.

Um einen beträchtlichen Grad höher organisirt als die Muscinen sind die Gefäß-Kryptogamen, *Cryptogamae vasculares*, vergl. II., pag. 216. Sie sind eine geologisch sehr alte Abtheilung der Pflanzenwelt und derselbe weite Abstand, der sie heutigen Tages von den Moosgewächsen scheidet, ist auch in ihren ältesten fossilen Vertretern aus silurischen, devonischen und carbonischen Schichten bereits zu erkennen, die schon beiläufig auf derselben Organisationshöhe stehen, wie die heute lebenden Formen, sie wohl in dieser Hinsicht zum Theil auch

übertagen mochten. Beide grosse Abtheilungen sind Prothallophyten, aber ihr Generationswechsel verläuft, wie oben schon hervorgehoben wurde, in ganz anderer Weise.

Die Gewächse, von denen die im silurischen und devonischen System fossil erhaltenen Gefäss-Kryptogamen abstammten, sind unbekannt und werden es vielleicht auch immer bleiben. Mit einer gewissen Wahrscheinlichkeit aber können wir annehmen, dass es Chlorophyll-Gewächse waren, die von Conferven oder von Ulven sich abzweigten und vielleicht in der Gestaltung des Thallus, theils Marchantien, theils beblätterten Jungermannien, theils auch wohl Charen ähnelten. Die Ursprungs-Forschung wird diese Klippe wohl nie anders denn hypothetisch überwinden.

Im devonischen, wenn nicht schon im silurischen System beginnen die Gefäss-Kryptogamen in fossiler Erhaltung bereits mit stattlichen und kräftig verholzten Formen aus den Ordnungen der Farnen, der Lycopodiaceen und gewissen den heutigen Equiseten nahe verwandten Abtheilungen. Sie bildeten damals schon eine reichliche, theils mehr dem Sumpfboden, theils wohl auch einem trockenen Boden angehörige Waldvegetation, in der auch noch zahlreiche Gewächse von zarterem Parenchym, welches sich nicht fossil zu erhalten vermochte, vegetirt haben mögen. Sie überwiegen noch in der Steinkohlenformation und im Rothliegenden alle übrigen Pflanzenformen des Festlandes als waldbildende Land- und Süsswasser-Vegetation und erreichen hier auch gewaltige Grösse, wie namentlich die *Lepidodendron*-Arten mit Stämmen von 30 Meter Länge und 1 Meter Dicke.

Neben ihnen waren in der Waldflora jener Zeiten nur eine verhältnissmässig geringe Anzahl von Coniferen und eine noch spärlichere von Cycadeen vertreten, auch eine kleine Anzahl von Monocotyledonen von mehr oder minder problematischer Stellung. Aber in der permischen Epoche zeigt sich schon eine merkliche Abnahme in der Zahl und dem Wuchs der Gefäss-Kryptogamen und nachmals werden sie von der allmählich reichlicher sich gestaltenden Phanerogamen-Flora Schritt für Schritt in den Hintergrund gedrängt. Mannigfache Ursachen mögen hier zusammengewirkt haben. Von ihnen ist eine unverkennbar, die schon von BUFFON im vorigen Jahrhundert erkannte polare und allmählich dem Aequator näher rückende Abkühlung der Rinde des Erd-Planeten. Sie führte in der Polarregion zur Entstehung neuer dem periodischen Wechsel der Jahreszeiten vortheilhafter angemessener Pflanzengestalten. Diese rückten von Zone zu Zone vor, fast überall die alten Typen der Gefäss-Kryptogamen-Flora zurückdrängend und schliesslich selbst unter dem Aequator sie im Ringen um Raum und Nahrung überwindend.

Wälder von hochstämmigen Gefäss-Kryptogamen sind heut zu Tage eine spärliche Erscheinung. Sie finden sich nur noch auf einzelnen feuchten Stellen wärmerer Klimate, besonders auf Inseln der Tropenzone, aber auch noch in der südlichen gemässigten Zone, u. a. auf Neuseeland und auf gewissen Höhen von Gebirgen heisser Länder, besonders in Südamerika. Sie bestehen jetzt nur noch aus baumartigen Farnen (zwischen 23° nördl. Br. und 40° südl. Br.). Die heutige Flora der Gefäss-Kryptogamen ist nur noch eine spärliche Nachkommenschaft der älteren Florenfolge. Artenarm und auf kümmerlichen Wuchs zurückgegangen erscheint sie bei Equiseten, Wurzelfarnen, Natterzungen, Lycopodien, nur etwas reichlicher an Artenzahl und gelegentlich auch durch Höhe des Wuchses ausgezeichnet bei Laubfarnen. Sie überziehen in niederen krautartigen Formen viele

Haidenflächen der gemässigten Zonen und bieten an feuchten Stellen warmer oder heisser Klimate auch noch einzelne baumartige Gewächse von 10 bis zu höchstens 17 Meter Höhe.

Die Gefäss-Kryptogamen erheben sich in der Organisation von Stengel oder Stamm und Laubwerk bereits beträchtlich über die Moose und schliessen sich in denselben Stücken in ihren höheren Formen schon den gymnospermischen Blütenpflanzen nahe an. Während bei den Moosen und ihren Verwandten der ganze Pflanzenkörper noch aus Zellen, die noch ziemlich gleichartig oder nur wenig verschiedentlich erscheinen, aufgebaut wird, entwickeln sich im Achsenorgan der Equiseten, Farnen und Lycopodiaceen bereits eigenthümliche Stränge gestreckter Zellen und Gefässe, die Gefässbündel oder Fibrovasalstränge, *fasciculi vasorum*, wie sie bei den höherstehenden Blütenpflanzen allgemein vorkommen. Wahre Gefässe treten darin auf, Tracheiden, namentlich sogenannte Treppengefässe, *vasa scalariformia*.

In ihrer äusseren Tracht folgen die Gefässkryptogamen verschiedenen Typen. Ausgezeichnet gequirt sind die Equiseten, sie gehören gleich den Charen, Casuarinen und Ephedren dem Typus *verticillatus* an. Moosartige Tracht zeigen die Lycopodien und Selaginellen und in ähnlicher Weise wiederholt sich dieser Typus bei manchen Coniferen. Grasartig sind die Isoëten und Pilularien. Laubig und oft palmenartig erscheinen die Farnen. Man muss solche Analogien aber vorsichtig nehmen und nicht gleich Affinitäten darin erblicken.

Wichtigere Merkmale der Affinität sehen wir an Prothallien und Sporen. Sie dienen der neueren Classification der Gefäss-Kryptogamen. Laubig und einem flachen Lebermoos ähnlich ist das Prothallium bei Farnen und Equiseten. Knollenförmig und unterirdisch ist das Prothallium bei Lycopodien und Ophioglossen. Sehr unansehnlich und meist noch in der Spore eingeschlossen erscheint das Prothallium bei den Rhizocarpeen, Isoëten und Selaginellen.

Gleichsporig sind die Equiseten, die Farnen mit den Ophioglossen und die Lycopodien (*Cryptogamae vasculares isosporae*).

Ungleichsporig sind die Rhizocarpeen, Isoëten und Selaginellen (*Cryptogamae vasculares heterosporae*). Sie entwickeln grössere Sporen oder Makrosporen, die weiblich sind und kleinere Sporen oder Mikrosporen, die männlich sind. Bei diesen ungleichsporigen Gefässkryptogamen verringert sich die Ausbildung des Prothalliums, welches nunmehr innerhalb der aufreissenden Spore verbleibt. Hier treten nun auch in der Gestalt des Archegoniums und des aus diesem hervorkommenden jungen Pflänzchens Charactere auf, die denen der Phanerogamen, namentlich der Cycadeen und Coniferen, sich schon nahe anschliessen. Dies ist namentlich bei den Selaginellen der Fall.

Die wichtigen Charactere der Fructification und der Keimung lassen sich bei den fossil auftretenden Formen der Gefässkryptogamen nur sehr spärlich verfolgen. Von ihrer Keimung weiss man gar nichts. Fruchtgebilde findet man nur selten erhalten und auch dann in der Regel nur nach den roheren Umrissen zu erkennen und oft vom übrigen Pflanzenkörper abgetrennt. Die Systematik der fossilen Formen rückt daher auch nur langsam vor und bedarf noch gar mancher glücklicheren Funde. Ganze Classen und Ordnungen, wie z. B. die Sigillarien und Nöggerathien, schwanken in ihrer Stellung überhaupt noch zwischen Gefässkryptogamen und gymnospermischen Phanerogamen oder nehmen vielleicht auch wirklich eine vermittelnde Stellung ein, die noch nicht zur Genüge erkannt ist.

Wir beginnen mit den Calamophyten, *Calamophyta* oder *Calamarieae*. Es sind Gefäss-Kryptogamen vom *typus verticillatus*, mit vorwiegendem Stengel oder Stamm, Schaft. Er ist in ausgezeichnete Geschosse oder Internodien abgegliedert, an den Abgliederungen mehr oder minder deutlich eingeschnürt und den Geschossen entlang mit gleichlaufenden, mehr oder minder starken Längsrippen oder Streifen versehen. Blätter, Zweige und Wurzeln treten in Quirlen an den Abgliederungen (Gelenken, Articulationen) hervor. Die Hauptentwicklung des Pflanzenkörpers fällt hier auf die Achse, in der der Gefässbündelkörper eine grossmaschige Netzhöhle bildet und der centrale Markkörper wie auch das peripherische Rindengewebe beträchtliche langgestreckte Luftcanäle enthalten. Die Beblätterung ist quirlig und meist unbedeutend. Die Früchte entwickeln sich an der Spitze des Stengels oder der Zweige an quirlförmig gestellten gestielten Schildern, die als umgewandelte Blätter zu betrachten sind, und die Fruchtstände haben die Gestalt von Aehren oder Kolben.

Die Calamophyten stehen sowohl unter den Gefäss-Kryptogamen, als überhaupt in der ganzen Pflanzenwelt sehr vereinzelt und auch die hierher gestellten fossilen Formen ergeben keinen näheren Anschluss an eine andere Classe. Was ihr Verhältniss zu den Thallophyten anbelangt, so kommen sie allerdings in der äusseren Tracht mit den Charen nahe überein, aber diese Aehnlichkeit ist nur eine trügerische Analogie und erstreckt sich nicht auf den inneren Bau des vegetativen Gerüsts, ebensowenig auf die Bildung der Früchte. Man kann zwar annehmen, dass die Calamophyten von quirlförmig gebauten Thallophyten älterer geologischer Epochen abstammen, aber die heute lebenden Charen gewähren darüber keinen näheren Aufschluss. Die erste Erscheinung wohl charakterisirter Calamophyten reicht übrigens auch sehr weit zurück. Sie sind in der devonischen Formation schon reich an Familien und Gattungen vertreten. UNGER führt aus dieser drei Abtheilungen *Haplocalamaeae*, *Stereocalameae* und *Asterophylliteae* auf, was auf eine in jener frühen Zeit schon sehr reichliche Entfaltung deutet und den ersten Ursprung noch viel weiter hinaus schiebt.

Der Hauptausgangspunkt für das Verständniss der gesammten Calamophyten liegt in der allein noch lebend vertretenen Gattung *Equisetum* oder Schachtelhalm, deren aufeinanderfolgende Internodien je in eine umfassende Blattscheide des nächst älteren eingeschachtelt erscheinen. Daran schliessen sich unmittelbar die von der Steinkohlenformation an fossil auftretenden Equisetiten mit dicker ansehnliche Höhe erreichender Stammbildung. Eine eigene Classe bilden die ebenfalls baumhohen Calamiten älterer Formationen. Sie sind nur fossil bekannt und zeigen nie Blattscheiden. Diesen schliessen sich die nur in denselben Schichten auftretenden, aus beblätterten Zweigen bestehenden Asterophylliten an. Aeltere Botaniker betrachteten sie als eine besondere Pflanzen- Abtheilung, neuere sind mehr geneigt, in ihnen die beblätterten Zweige der Calamiten zu erkennen. Aber mikroskopische Untersuchungen fossiler Hölzer von calamitenartiger Tracht, namentlich von UNGER angestellt, deuten darauf hin, dass auch der Bau des Holzstammes der Calamiten sehr verschiedener Art war und man unter denselben verschiedene Familien und Gattungen zu unterscheiden hat. Hierher gehört zunächst COTTA's Gattung *Calamitea*, die auf mikroskopischen Querschnitten verkieselter Stammstücke beruht. Die hier angedeuteten Schwierigkeiten sind noch nicht gehoben. Man muss einstweilen hier noch besonders erörtern, was in einer oder der anderen Weise zusammengehört. So kann es sein, dass man Stämme einer Art als Calamiten, Zweige als Asterophylliten und mikroskopische

Schnitte unter einem dritten Namen beschreibt, ohne ihre Zusammengehörigkeit näher erweisen zu können.

Wir beginnen mit der ersten Classe der Calamophyten, den Equisetaceen oder Schachtelhalmen, *Equisetaceae*, welche in der heutigen Flora nur die einzige Gattung *Equisetum* begreift.

Es sind unansehnliche Stengelpflanzen mit meist krautartigen, seltener halbweges verholzenden aufrechten, mehrere Fuss (höchstens 10—12 Meter) Höhe erreichenden Stengeln, die genauer genommen oberirdische Aeste von weit umherkriechenden Rhizomen oder unterirdischen Stämmen sind. Die Stengel und ebenso auch die Rhizome sind an den Abgliederungen von gezähnten Blattscheiden umgeben, von denen jede einen Wirtel seitlich verwachsener einfacher und einnerviger Blätter darstellt. Die Aeste brechen einzeln oder in Wirteln dicht unterhalb dieser Blätter hervor, dies ist eine in der ganzen Pflanzenwelt einzig dastehende Erscheinung. (In ihrer ersten Bildung stehen sie aber auch noch in den Blattachsen, werden dann überwallt und brechen nachmals darunter hervor.)

Der cylindrische und in gewissen Abständen quergegliederte Stengel oder Ast trägt am Umfange flache Längsleisten oder Rippen, die durch schmale Furchen getrennt werden. Sie alterniren bei den übereinander folgenden Geschossen oder Internodien, jedes Stück mit seinem Blattantheil. Diese längs- und quergehende Abtheilung der Stengeloberfläche ist der äusserliche Ausdruck des Aufbaues des Achsenorgans. Die Hauptmasse der Achse besteht aus einem parenchymatischen Grundgewebe, welches durch ein grossmaschiges Gefässbündelgerüste, eine vernetzte Röhre, in einen peripherischen Theil, die Rinde und einen centralen Theil, das Mark abgetheilt wird. Durch die Lücken der Netzhöhre des Gefässsystems steht das peripherische und das centrale Parenchymgewebe in Verbindung und dies ist die erste Andeutung der Markstrahlen höherer Gewächse. Die Gefässbündelstränge verlaufen in den Internodien gerade und aufrecht, treten aber am Oberende eines jeden seitlich zusammen und bilden hier einen Ring. Dieser Gefässbündelring erzeugt die äussere Abgliederung des Achsenorgans und bedingt die Bildung der Blattscheide, die das nächstfolgende Geschoss schachtelartig einfasst. In jedes einzelne Blatt der Blattscheide tritt ein Gefässstrang, der dicht unter der Ringbildung von einem der Stränge des Achsengerüstes sich abzweigt. So viele Stränge das Achsengerüst enthält, so viel Zähne d. h. Partialblätter zählt die Blattscheide und so viel Längsleisten der Stengel. Die Gefässstränge erscheinen in der Zahl von sieben oder zehn oder mehr und bestehen aus Netz- und Leitertracheiden, einigen Spiralfässen und einer Anzahl langgestreckter Zellen. Ihr Querschnitt ist rund oder eirund. Man unterscheidet einen der Innenseite zugewendeten Holztheil und einen dem Stengelumfange zugewendeten Basttheil.

Der peripherische wie der centrale Parenchymkörper der Achse enthalten mehr oder minder weitläufige Luftcanäle oder Lacunen, die in jedem neu zuwachsenden Geschoss durch Auseinanderweichen des zarten Grundgewebes entstehen. Am umfangreichsten ist der centrale Luftcanal des Markes. Er nimmt bei krautartigen Equiseten den grössten Theil des Stengeldurchmessers ein und verdrängt hier den Markeylinder bis auf eine geringe Spur. Enger sind die im Kreise gestellten Luftcanäle des Rindenkörpers. Sie stehen vor den Gefässsträngen und alterniren regelmässig mit denselben. Die Luftcanäle erstrecken sich nur auf die Länge der einzelnen Internodien. An den Abgliederungen der

Achse enden sie. Hier erhält sich innerhalb und ausserhalb des Ringes der Gefässstränge ein Rest des Parenchymgewebes. Er bildet eine Scheidewand, das diaphragma. Dies ist eine rein parenchymatische Scheibe, die zur fossilen Erhaltung wenig geeignet ist und bei fossilen Exemplaren daher in der Regel nicht mehr zu erkennen ist.

Zu den Equiseten mit am meisten verholzenden Stamme gehört *Equisetum variegatum* SCHLEICH. eine der deutschen Arten (in Waldungen und auf trockenen Sandhügeln). Bei ihr ist das System der Gefässstränge in der Siebenzahl entwickelt, der Rindenkörper stark vorwiegend und hier auch bei der Verholzung betheilig. Wie die Zahl der Gefässstränge, ist auch die der Luftcanäle des Rindenkörpers sieben, ebenso die der Längsleisten der Stengeloberfläche. Der centrale Luftcanal ist nur ein Wenig weiter, als die peripherischen, der Rest des Markkörpers unansehnlich. Diese centralen Theile umstehen die sieben ansehnlichen Gefässstränge. Der Rindenkörper ist mächtig entwickelt und nimmt $\frac{2}{3}$ des Stammdurchmessers ein. In seinem inneren lockeren Parenchymtheile verlaufen die sieben peripherischen Luftcanäle, an Weite dem centralen nur wenig nachstehend. Die äussere Rinde besteht aus dickwandigen Parenchymzellen, die eine einschichtige Oberhaut oder Epidermis umgiebt. Die äussere Wand der letzteren ist stark verdickt und kieselsäurehaltig. Bei dieser Equisetenart entwickelt der Stengel sieben äussere stark vortretende Längsleisten, die im Radius vor den Gefässsträngen gelegen sind und dies trägt dazu bei, dem Stamme grössere Festigkeit zu verleihen. Die älteren Botaniker bezeichneten diese festere Aussenrinde mit Unrecht als Bast. Es sind Sclerenchymbündel, gestreckte dickwandige Zellen, die Bastfaserzellen gleichen.

Das kriechende Rhizom der Equiseten erzeugt ausser aufsteigenden Stengeln und absteigenden Adventivwurzeln hie und da noch einzelne oder nach einander folgende unterirdische Knollen, welche vegetationsfähig sind. Es sind verkürzte Internodien, sie tragen an der Spitze noch eine Blattscheide. Man kennt solche Rhizomknollen auch fossil in Tertiärschichten und nennt sie Physagenien.

Die Fruchtsände der Equiseten sind gipfelständige längliche Kolben, die an der Spitze eigener Schäfte oder des Stengels, auch wohl der Aeste stehen. Sie tragen gestielte quirlständige, eckig-gedrückte, meist sechseckige Schildchen, welche umgewandelten Blättern entsprechen. An ihrer einwärtigen, der Achse zugewendeten Seite entwickeln sie Sporangien in Form länglicher Kapseln. Die mikroskopisch kleinen Sporen sind gleichförmig und kugelig. Ihre äussere Haut zertheilt sich in zwei Spiralbänder. Aus der Keimung der Sporen gehen flache lappiggetheilte grüne und oberirdische Prothallien hervor. Von diesen entwickeln kleinere die Antheridien, grössere die Archegonien.

Man kennt etwa 25 lebende *Equisetum*-Arten. Die Mehrzahl gehört den gemässigten Klimaten der nördlichen Halbkugel an. Mehrere Arten überschreiten den Polarkreis; einige Arten sind heisseren Klimaten eigenthümlich und erreichen zum Theil eine grössere Höhe und Dicke des Stengels als die übrigen. *Equisetum hiemale* L. wird bei uns in Wäldern und an Flussufern 0,6—1 Meter hoch. Auch der Stengel tropischer Arten (*Equ. giganteum* L. in Südamerika) erreicht nur etwa 10—12 Meter Höhe und 20—25 Millim. Dicke. Diese tropischen Equiseten schwingen sich zwischen Bäumen kletternd empor. Bei *Eq. arvense* LINN. kann das kriechende Rhizom eine Länge von 6—9 Meter erreichen, der aufsteigende Stengel wird nur 0,3—0,6 Meter hoch.

Eine viel ansehnlichere Rolle spielten die Equisetaceen in der Flora der älteren geologischen Formationen, namentlich in der Steinkohlenformation und im Keuper, wo sie in Gestalt ansehnlicher Bäume auftraten. Das generische Verhältniss dieser älteren Equisetaceen zur heutigen Gattung *Equisetum* ist noch nicht zur Genüge ermittelt. Die älteren Formen bezeichnet man mit dem Namen *Equisetites*, weiss aber die genauere Grenze zwischen Equisetiten und Equiseten noch nicht zu ziehen.

Mehrere baumförmige *Equisetites*-Arten erscheinen schon in der Steinkohlenformation. Man kennt von ihnen Stämme mit Blattscheiden, die denen der Equiseten gleichen. So von *Equisetites infundibuliformis* BRONN zu Saarbrücken u. a. O. Ihre Fruchtstände kennt man noch nicht. Ihre generische Stellung bleibt daher zweifelhaft.

Im Buntsandstein der Vogesen folgt *Equisetites Mongeoti* BROGN. Der Stamm erreicht eine Dicke von 2—5 Centim. Die Rinde ist glatt. Die scharfgestreiften, an der Abgliederung eingeschnürten Steinkerne galten früher für Calamiten. Es sind die mit Sand und Thon erfüllten Ausgüsse der centralen Luftcanäle von Equisetitenstämmen, deren lockere parenchymatische Diaphragmen durch Verwesung geschwunden sind.

Allgemein verbreitet im unteren und mittleren Keuper, namentlich im grünen Keupersandstein von Stuttgart ist *Equisetites arenaceus* JÆG. it. BRONGNIART, die am besten bekannte Art der fossilen Equisetaceen. Der Stamm hat eine vollkommen glatte Rinde und wird 10—15 Centim. dick. Bezeichnend sind die oft wohlerhaltenen, gegen 3 Centim. langen festen Blattscheiden. Sie zeigen die lanzettlich-pfriemlichen Zipfel der bis zu 120 zählenden Wirtelblätter, deren verwachsener Grund je eine jüngere Abgliederung des Stammes scheidenförmig umfasst. Man kennt auch Rhizom und Rhizomknollen, frei liegende Stammdiaphragmen, die am Rande noch Spuren von Gefässbündeln zeigen, dann auch Ueberreste vom Fruchtstande. Letztere sind grosse eiförmige Kolben, die nach aussen sechseckige, ziemlich gedrängt stehende Schilder, also die Aussenflächen der Sporangienträger erkennen lassen. Stammstücke tragen nur selten Astnarben. Die Aeste scheinen dem oberen dünneren Theile des Stammes angehört zu haben.

Der innere Steinkern, dem weiten centralen Luftcanal der Internodien entsprechend, ist wie bei den Calamiten der Länge nach gerippt, doch sind die Rippen desselben schwächer und minder regelmässig als bei Calamiten. In grösseren oder geringeren Abständen zeigen sie quere Einschnürungen, die den Articulationen der Achse entsprechen. Aber diese Steinkerne des centralen Luftcanales hängen an den Einschnürungen unmittelbar zusammen, jedenfalls weil vor dem Eindringen von Sand und Schlamm in die Höhlung des einzelnen Geschosses die trennende parenchymatische Scheibe oder das Diaphragma schon der Auflösung anheim gefallen war. Man hat diese im Holzkörper von *Equisetites arenaceus* entstandene Steinausfüllung früher für Stämme von Calamiten gehalten und unter dem Namen *Calamites arenaceus* beschrieben. Werden heut zu Tage vermodernde Equiseten in Thonabsätze von Stümpfen eingeschlossen, so dringt der Schlamm in die Luftlücken derselben ein oder tritt an die Stelle des ganzen lockeren Zellgewebes. Die dichten Querwände an den Abgliederungen der Equiseten werden der innerlichen Ausfüllung nicht hinderlich, weil dieselben sich von allen Seiten mehr oder weniger lostrennen und von dem eindringenden Ausfüllungs-Material bei Seite geschoben werden. Dadurch erklärt sich das gleiche Verhalten bei fossilen Equisetaceen-Resten.

Man hat bisher von *Eq. arenaceus* ein Stück der Pflanze nach dem anderen, Stamm und Blattscheide, dann Rhizom-Theile, Fruchtstand u. a. kennen gelernt, es fehlt nur noch die Kenntniss des mikroskopischen Baues des Stammes. Aber Alles, was man kennen gelernt hat, stimmt so nahe mit den entsprechenden Theilen lebender Equiseten, dass die neueren Botaniker die Equisetiten der Trias schon der Gattung *Equisetum* zuschreiben.

Von baumartigem Wuchs wie die triasischen Arten ist auch noch *Equisetites columnaris* BROGN. aus dem mittleren Jura oder inferior Oolite von Whitby in England, sie ist von *Eq. arenaceus* kaum zu unterscheiden.

Aber mit den folgenden Formationen nehmen die Maasse der Nachfolger ab. *Equisetites Phillipsi* DUNK. aus der Wealden-Formation von Oberkirchen (bei Rinteln) hat nur noch 2—2½ Centim. dicke Stengel.

Die aus Tertiär-Schichten bekannt gewordenen Equiseten haben meist nur die Grössenverhältnisse der heute noch lebenden Arten. Aus Tertiär-Schichten kennt man auch Rhizome mit wirtelförmig abgehenden Knollen-Reihen. Sie wurden unter dem Namen *Physagenia* beschrieben.

Eine besondere Abtheilung der Calamophyten sind die nur aus der Trias bekannten Schizoneuren, deren nähere systematische Stellung aber noch problematisch bleibt. Es sind gleich den Equiseten gegliederte, an den Internodien längsgestreifte Stengelpflanzen mit Blatt- und Astquirlen, sie weichen aber in vielen wesentlichen Zügen ab. Der bis 5 Centim. Dicke erreichende Stamm der *Schizoneureae* ist an den Gliederungen stark eingeschnürt und aus denselben treten die am Grunde scheidenartig verwachsenen Blätter hervor, aus den Blattachseln aber die im Quirl entwickelten Aeste. Die Blätter stehen zu 4—6 oder mehr um den Grund des höheren Geschosses. Sie sind anfänglich scheidenartig verwachsen, trennen sich aber darnach und stellen alsdann schmale längsstreifige Bänder dar, sie werden länger als die Internodien. Von dieser Calamophyten-Abtheilung kennt man den Fruchtstand noch nicht, auch noch nicht den mikroskopischen Bau des Stammes. Ihre nähere Verwandtschaft ist daher noch zu ermitteln.

Schizoneura paradoxa SCHIMP., früher unter dem Namen *Convallarites* beschrieben, in der äusseren Tracht manchen Monocotyledonen ähnlich, findet sich in feinerdigen Schichten des oberen Buntsandsteines im Elsass und zwar nicht selten. Einzelne Stengelstücke erreichen eine ziemliche Dicke. Andere Arten von *Schizoneura* kennt man im Keuper und in der rhätischen Stufe.

Eine besondere Classe der Calamophyten bilden die erloschenen, namentlich der Steinkohlenbildung und dem Rothliegenden angehörigen Calamiten, *Calamiteae*. Es waren den Equiseten mehr oder minder verwandte baumartige Gewächse, aber ihre Blattbildung war abweichend. Man trifft bei ihnen keine Blattscheiden und wahrscheinlich waren die Blätter in freien Quirlen angeordnet. Die Holzbildung ist theils noch nicht näher bekannt, theils war sie von sehr eigenthümlicher Art und deutet auf sehr verschieden organisirte Gattungen, deren Stammoberfläche, Beblätterung u. s. w. noch nicht ermittelt ist. Dazu kommen noch die Asterophylliten und Annularien als beblätterte Zweige, die muthmasslich baumartigen Calamiten oder anderen Calamophyten angehörten. Aber systematisch durchgeführt ist auch diese Zusammengehörigkeit noch nicht, weil Stämme und beblätterte Zweige nur getrennt gefunden werden. Man muss also hier einstweilen noch für sich abhandeln, was künftig vielleicht zusammengezogen werden kann.

Wir beginnen mit den in Baumform erhaltenen Calamiten, einer von den Equisetaceen bestimmt verschiedenen, aber längst erloschenen und nur unvollständig bekannten Abtheilung der Calamophyten.

Es sind ansehnliche Baumstämme, die ähnlich wie die Equiseten durch ringförmige Einschnürungen oder Articulationen in eine Reihe von Geschossen oder Internodien abgetheilt erscheinen. Der Stammkörper bildet gewöhnlich eine verhältnissmässig dünne Röhre. Darum liegt eine noch dünnere äussere, meist verkohlte Schicht, die man als Rinden-Parenchym deutet. Luftcanäle durchziehen die Internodien der Länge nach, wahrscheinlich mehrere in der inneren Rindenschicht, jedenfalls aber ein sehr weiter in der centralen Markschicht. Letzterer ergibt auch in Folge der Ausfüllung durch Sand und Schlamm besondere Steinkerne. An den Abgliederungen des Stammes verläuft je eine quere Scheidewand oder ein Diaphragma.

Die Stammoberfläche zeigt im gewöhnlichen Erhaltungszustande auf den Internodien breite flache durch engere Furchen getrennte Längsrippen, die bis zur nächsten Ringlinie hinaufreichen und hier mit denen des nächstjüngeren Geschosses alterniren. Bei der lebenden Pflanze mit noch ansitzender äusserer parenchymatischer Rinde und Oberhaut war die Stammoberfläche wahrscheinlich schwächer gestreift oder nahezu glatt.

An den Abgliederungen des Stammes gingen Blätter und Aeste von demselben ab. Aber man weiss nur wenig von ihnen. Aeste standen meist nur am oberen Theile des Stammes, vereinzelt oder zu mehreren im Quirl. An der Astnarbe convergiren die Rippen der Stammoberfläche zu mehreren. Auf den Rippen des Stammes dicht unter der Ringlinie bemerkt man bei wohlerhaltenen Exemplaren meist ein erhabenes Knötchen. Es gilt als Rest von einem Gefäss-Strang, der aus dem Holzkörper des Stammes in ein Blatt austrat. Aber von den Blättern selbst weiss man nur wenig. Jedenfalls waren sie nicht zu einer Blattscheide verwachsen. Nach einigen Angaben sollen sie schmal, linienförmig oder schmallanzettlich und bis auf den Grund getrennt gewesen sein. Sie zeigen sich nur selten als Abdrücke. Wahrscheinlich fielen sie schon früher ab. Noch weniger weiss man von den Fruchtsänden, wahrscheinlich waren es quirlförmige Kolben oder Aehren mit Bracteen-Quirlen und achselständigen Sporen-Kapseln, die nur kugelige Sporen von einerlei Art hervorbrachten (*Calamostachys*).

Noch manche merkwürdige Einzelheiten sind von den Stämmen bekannt geworden. Sie stiegen aus einem unterirdischen Rhizom auf und erschienen gegen ihren Ursprung zu allmählich kegelförmig verjüngt, auch in der Richtung des Rhizoms verzogen. Dieser Stammgrund war mit zahlreichen dünnen verästelten Wurzeln besetzt. Die Internodien sind am Stammgrunde kurz, gegen oben zu erscheinen sie länger und zum Theil sehr lang gestreckt. Die grösste Höhe der Calamiten wird auf 6—10—12 Meter, auch wohl noch darüber veranschlagt. Die grösste Stammdicke etwas oberhalb des Grundes des aufsteigenden Schaftes geht bis 0,3 und 0,5, in einzelnen Fällen angeblich auch bis 0,9 Meter.

Die Calamiten finden sich in fossiler Erhaltung zuerst in der devonischen Formation. Ihre Hauptentfaltung zeigen sie in den Morast-Gebilden der Steinkohlen-Epoche neben Lepidodendren, Sigillarien und Baumfarnen, wo sie namentlich im Hangenden der Steinkohlen-Flötze fast nie fehlen, bisweilen auch noch in aufrecht stehenden Stämmen beobachtet worden sind. In der Regel erscheinen die niederliegenden Stämme und Stammstücke platt gedrückt, die aufrechtstehenden aber noch in der ursprünglichen walzenförmigen Gestalt. Es scheint

auch, dass die Calamiten-Vegetation in der carbonischen Epoche lebhaften Antheil an der Bildung der Kohlenlager nahm, namentlich wenn — wie man annimmt — ein Rhizom zahlreiche rasch aufschliessende und bald wieder absterbende Schäfte emportrieb.

Im Rothliegenden erscheint ihre Häufigkeit stark verringert. Hier schliesst das Zeitalter der ausgedehnten Morast-Bildungen und mit ihm erlöschen die Calamiten. In der Trias fehlen sie schon. Was man hier für Calamiten nahm, sind Steinkerne aus dem centralen Luftkanal von Equisetiten. Die Calamiten waren vermuthlich Sumpfgewächse und verloren sich daher mit den ausgedehnten Morastbildungen, die während der Zeit der Steinkohlenformation und des Rothliegenden mit mehr oder minder vorwaltender Sigillarien-Vegetation die Ebenen des Festlandes überwucherten. An der Zusammensetzung mancher Steinkohlen-Flötze nehmen sie wesentlichen Antheil.

Man kennt zahlreiche Arten, namentlich in der Steinkohlen-Formation, auch noch einige im Rothliegenden. Man unterscheidet sie in Ermangelung besserer Merkmale gemeinlich nach dem Verhältniss der Dicke und Länge der Internodien, der Breite von Längsrippen und Furchen u. s. w. Für das Rothliegende ist *Calamites gigas* BROGN. bezeichnend; diese Art fehlt noch in der Steinkohlenformation.

Ein ganz anderes Arbeitsfeld, welches auch entsprechend andere Ergebnisse gebracht hat, ist die mikroskopische Untersuchung von Dünnschliffen verkieselter Stammstücke von Calamophyten.

Im Vordergrund steht die durch UNGER's Untersuchungen 1841 bekannter gewordene COTTA'sche Gattung *Calamitea* (*Calamodendron* BROGN.). Sie stützt sich auf verkieselte Stammstücke aus dem Rothliegenden von Sachsen.

Sie zeigen an der äusseren Fläche eine calamitenartige Längsstreifung, die übrigens nicht zu genauerer Bestimmung genügt und auch nur der Holzoberfläche entspricht. Erhalten ist nur der Holzkörper und ein Theil des Markkörpers, diese aber auch zu mikroskopischer Untersuchung trefflich geeignet. Wie der Rindenkörper beschaffen war, weiss man nicht. Das Holz bildet eine radial gebaute, der Jahresringe ermangelnde Röhre von Holzgewebe mit gestreiften Gefässen, spindelförmig gestreckten Prosenchym-Zellen oder Holzfasern und parenchymatischen Markstrahlen. Es zeigt ansehnliche Dicke. Diese Holzhöhre besteht aus radial gestellten keilförmigen Gewebeplatten, von denen jede aus zwei Elementen besteht. Gefässplatten wechseln ab mit Prosenchymplatten. Die Gefässplatten bestehen aus weiten dünnwandigen Treppengefässen (quergestreiften Gefässen, *vasa scalariformia*). Zwischen ihnen verlaufen dünne Markstrahlen von mauerartig angeordneten Parenchym-Zellen. Abwechselnd mit diesen Gefässplatten erscheinen die Prosenchymplatten. Sie bestehen aus dickwandigen langgestreckten Prosenchym-Zellen. Auch zwischen ihnen setzen Markstrahlen durch, aber sie sind dicker und erscheinen spärlicher.

Innerhalb dieser aus dickwandigen Holzfasern, dünnwandigen Gefässen und dünnwandigen Parenchym-Zellen zusammengesetzten Holzhöhre findet sich bei *Calamitea* noch eine parenchymatische Markröhre. Sie besteht aus dünnwandigen polygonal gedrückten Parenchym-Zellen und ist gegen aussen mit einem System enger in der Länge verlaufender Luftcanäle versehen. Es sind deren soviel als die Holzhöhre Gewebe-Platten zählt. Das Innere dieser Markröhre erfüllt bei den verkieselten Stämmen eine Chalcedon-Masse, die man als Andeutung eines weiten centralen Luftcanals betrachtet.

Dieser mikroskopische Bau des verkieselten Stammes von *Calamitea striata* weicht weit ab von dem der lebenden Equiseten (oben pag. 248 auf Z. 49) und mahnt schon sehr an den Holzbau gymnospermischer Phanerogamen. UNGER bezog ihn auf Calamiten des Rothliegenden. GÖPPERT trennte ihn von den Calamiten und stellte ihn als Vertreter einer besonderen Pflanzenabtheilung zu den Gymnospermen. Die schliessliche Entscheidung aber hängt von den Aufschlüssen vollständiger erhaltener Fundstücke ab.

Ausserdem beschrieb UNGER 1856 den mikroskopischen Stammbau einer Anzahl noch weiter abweichender Calamophyten-Formen aus den Cypridinenschiefer (obere Abtheilung der devonischen Formation) des Thüringer Waldes. UNGER unterschied diese in zwei besondere Ordnungen *Haplocalameae* und *Stereocalameae*, erstere mit vier, letztere mit einer Gattung. Die Haplocalameen reihen sich von ihnen noch am meisten den Equiseten an. Sie zeigen einen weiten Markkörper.

Calamopitys Saturni UNG., Ordnung *Stereocalameae*, aus dem Cypridinenschiefer von Saalfeld in Thüringen weicht stärker ab und zeigt eine centrale und eine peripherische Holzbildung. Die Achse des Stammes besteht aus einem dünnen geschlossenen Holzcyylinder von radiärem Bau. Er ist aus zahlreichen Geweblplatten zusammengesetzt und enthält wahre Holz-Zellen. Ein Markkörper ist darin nicht zu erkennen oder war nur sehr unansehnlich. Die Holzachse umgibt ein mächtiger Mantel von Parenchym-Gewebe. Dies ist also die Innenrinde, dem äusseren Marktheil der Haplocalameen entsprechend. In diesem Mantel verlaufen zerstreute Holzbündel, die aller Vermuthung nach in bestimmten Abständen von der Holzachse abgingen und nach den Anhangsorganen des Stammes, also Blättern oder auch Aesten, verliefen. Ihre Stellung deutet auf einen gegliederten Stamm mit Wirteln. Im Umfang dieses mächtigen Parenchym-Gewebes erscheint eine unansehnliche peripherische Holzbildung — vielleicht eine verholzte Rindenschicht. Sie besteht aus einer Abwechslung von schmalen radial gestellten Holzbündeln und Parenchym-Strahlen. UNGER bezeichnet sie als *corpus lignosum periphericum* und nimmt ausserhalb von ihr noch eine dicke parenchymatische Rindenschicht an, die aber bei der Versteinerung verloren ging. Von Blättern, Aesten u. s. w. ist nichts erhalten.

Die Haplocalameen aus den devonischen Schichten des Thüringer Waldes zeigen dieselbe peripherische Holzbildung und einen weiten Markkörper, in welchem kreisförmig gestellte Holzbündel aufsteigen. Ein centraler Holzcyylinder fehlt ihnen. Auch ist von Luftcanälen nichts zu bemerken. Wir können nicht näher darauf eingehen.

Es genügt dies aber schon zum Nachweis, dass unter den Calamophyten der devonischen, carbonischen und permischen Epoche sehr verschiedene Ordnungen, Familien und Gattungen vertreten sein mögen und die bisherige Gattung *Calamites* wohl nur als provisorisch gelten darf.

Wir gehen jetzt zu den beblätterten Zweigen der Calamophyten der älteren Formationen über. Dies sind die Asterophylliteen, *Asterophylliteae*. Aeltere Botaniker betrachteten sie als eine eigene Klasse oder Ordnung der Gefässkryptogamen. Neuere sind mehr geneigt, in ihnen die beblätterten Zweige derselben Gewächse zu erkennen, deren Stämme wir als Calamiten zu bezeichnen pflegen und bezeichnen sie daher als Calamocladien (Calamitenzweige, *Calamocladi*). Wenn auch zuzugeben wird, dass letztere Ansicht Vieles für sich hat, ist doch die Zusammengehörigkeit bestimmter Asterophylliteen und bestimmter Calamiten noch

nicht systematisch durchzuführen und daher auch die getrennte Erörterung derselben zur Zeit noch nothwendig.

Die *Asterophylliteae* gehören dem devonischen, carbonischen und permischen System an und verschwinden zusammen mit den Calamiten, ohne das Triassystem zu erreichen. Nach ihren vegetativen Charakteren haben sie Vieles mit einander gemeinsam. Ihre Stengel sind gegliedert, längsstreifig, hohl und bleiben dünn. Die Zweige stehen in Blattachseln und erscheinen meist in derselben Ebene gegenständig. Die Beblätterung tritt stark in den Vordergrund und ist ausgezeichnet wirtelständig. Die Blätter sind immer lang, oft fast pfriemenförmig oder bandartig. Man unterscheidet Asterophylliten und Annularien.

Asterophyllites begreift Zweige mit langen schmalen vorn zugespitzten, oft fast borstenförmigen Blättern. Die einzelnen Blätter in jedem Wirtel gleich lang, jedes Blatt mit einem ziemlich starken Mittelnerve.

Die älteste bekannte Art ist *Asterophyllites coronata* UNG. aus den devonischen Schichten von Saalfeld in Thüringen. Bei dieser Art stehen die Zweige einzeln in Blattachseln. Die linearen, vorn zugespitzten, am Grunde breiten Blätter hinterlassen beim Abfallen breite Blattbasen, die als wirtelige Krone um die Abgliederungen des Zweiges stehen bleiben.

Bei den Asterophylliten der Steinkohle und des Rothliegenden hinterlassen die abfallenden Blätter keine besonderen Basalstücke.

Was von den verschiedenen, in diesen Formationen vereinzelt gefundenen Fruchtständen hierhergehört, ist zur Zeit nicht sicher auszumachen. Wahrscheinlich haben sie im Allgemeinen die Gestalt kleiner gequirter Aehren mit Wirteln von Bracteen und von Sporangienträgern. Was aber als vegetative oder als fruchtragende Zweige zu den baumförmigen Calamiten gehören mag und was auf selbständige, von den Calamiten verschiedene Asterophylliten zu beziehen bleibt, ist noch gar nicht abzusehen.

Die Annularien sind ebenfalls Zweige mit wirteliger Beblätterung. Bei *Annularia* ist die Blattform flächenhafter. Die Blätter sind bald mehr lanzettlich, bald mehr bandförmig, vorn abgerundet oder zugespitzt, an der Basis etwas verwachsen, mit starkem Mittelnerve versehen. Die Blätter eines und desselben Wirtels sind oft sehr ungleich lang. Die Stengel sind glatt, gegliedert, unter den Articulationen etwas verdickt und ihre Zweige stehen in zwei Zeilen. Die Fruchtstände der Annularien sollen lange cylindrische Aehren sein, in deren Blattquirlen schildförmig verbreiterte, an der Unterseite mit je vier Sporangien besetzte Sporangienträger stehen. Diesen Fruchtständen nach würden die Annularien wohl eine von den Calamiten ganz verschiedene Familie darstellen. Sie finden sich hauptsächlich in der Steinkohlenbildung und nur noch sehr spärlich im Rothliegenden.

Früher zählte man zu den Asterophylliteen auch die im gleichen geologischen Horizont verbreiteten Sphenophyllen. Sie scheinen aber eher Lepidophyten von quirliger Tracht (*typus verticillatus*) zu sein (s. weiter unten).

Wir gehen über zur grossen Classe der Farnen oder Laubfarnen, *Filices*, *Filicaceae*, *Geopterides*.

Sie begreift Gefässkryptogamen mit endsprossendem, mehr oder minder verholzendem, auch wohl baumartigem Stamm und ansehnlichen in der Knospenlage spiralig eingerollten Blättern, die hier den Namen Wedel erhalten. Die Sporangien sitzen auf der Unterseite der Blätter und sind Bildungen der Epidermiszellen derselben. Die Sporen sind gleichartig. Das Prothallium ist flach, blatt-

artig, grün und oberirdisch (die kleine Abtheilung der Ophioglosseen schliessen wir aus).

Fossil vertreten erscheinen die Farnen vom silurischen und devonischen System an und die älteren Vertreter weichen von den heute lebenden Formen verhältnissmässig nur wenig ab. Man darf daraus folgern, dass der erste Ursprung der Farnen noch weit vor der Zeit der Ablagerung der silurischen Schichten liegt und daher auch wohl nie festgestellt werden wird.

Der Stengel ist bald kriechend, bald ein halb oder ganz unterirdisches Rhizom, bald auch ein ansehnlicher Baumstamm. Unansehnlich ist er meist bei den Farnen der gemässigten und kalten Klimate. Aber eine Anzahl von Farnen wärmerer Länder entwickeln einen baumartigen, in der Regel einfachen Stamm, der mehr oder minder fest verholzt und 10—12 oder 16 Meter Höhe erreicht. Er trägt die Blätter meist in Gestalt eines mehr oder minder zusammengedrängten Schopfes um den sprossenden Scheitel und gewinnt damit ein den Cycadeen und den Palmen ähnliches Ansehen — eine Analogie der Tracht, die man noch nicht geradezu als Affinität nehmen darf.

Bei den niedersten Formen der Farnen enthält der Stengel nur einen einzigen sehr zarten, in der Mitte befindlichen Gefässbündelstrang. So bei der Familie *Hymenophylleae*. Bei den übrigen Farnen bildet das Gefässbündelsystem im Stengel oder Stamme eine maschenweise vernetzte Röhre, welche Mark und Rinde scheidet und in den Maschen von einem die beiden letzteren Gefächer verbindenden Parenchym, dem Vorläufer der Markstrahlen höherer Pflanzenformen, durchsetzt wird. So ist es namentlich bei den Rhizomen unserer gemeinen einheimischen Arten, wie z. B. *Nephrodium filix mas* und *Pteris aquilina*.

Die Gefässbündel sind bald von rundlichem, bald von mehr bandförmigem Querschnitt. Sie bestehen aus einem Holztheil und einem Basttheil. Der Holztheil oder Gefässheil (*Xylema*) besteht hauptsächlich aus weiten prismatischen Treppentracheiden oder Treppengefässen. Er nimmt die Mitte des Stranges ein. Ihn umgiebt rings der Basttheil (*Phloëma*) mit faserförmigen gestreckten und stark verdickten Zellen (Bastfaserzellen). Sie werden vom Rinden- und Markparenchym in der Regel durch eine Scheide von mehr oder minder dickwandigen, häufig faserartig gestreckten Zellen getrennt (Sclerenchym, Strangscheide). Diese zeichnen sich gewöhnlich durch dunkle Farbe ihrer Cellulosemembran aus. In der Mitte der Gefässbündelröhre befindet sich ein mehr oder minder dicker Markcyllinder von lockerem Zellgewebe.

Von der Vernetzung jeder Masche des Gefässbündelsystems gehen eine Anzahl (2, 3 oder mehr) Gefässbündelstränge ab und treten durch die Blattstiele in die Blätter ein. Ihre Querschnitte ergeben oft auffallende Figuren, z. B. in ausgezeichneter Weise beim Adler-Farn, *Pteris*. Ausserdem gehen von demselben noch zahlreiche Stränge ab, welche die Adventiv-Wurzeln erzeugen, die bald unmittelbar hervortreten, bald (wie bei der Ordnung der Marattiaceen) noch eine Strecke weit schief abwärts im Rindenparenchym verlaufen, bevor sie austreten.

Diese zu Blättern und Wurzeln abgehenden Stränge durchsetzen den Rindenkörper und ergeben gewöhnlich im Querschnitt des Stämmchens rundliche oder längliche Zeichnungen. Die Querschnitte der zu den Blättern abgehenden Bündel sind gewöhnlich rundlich und zeigen in der Mitte den bandförmigen und halbmondförmig gebogenen Gefässheil. Die der Adventiv-Wurzeln sind rundlich oder bandförmig und zeigen in der Mitte den rundlichen oder auch wohl sternförmigen Gefässkörper.

Aehnlich, aber etwas zusammengesetzter ist der Bau des Stammes der grossen Baumfarnen wärmerer Klimate. Bei der westindischen, 5—6 Meter Höhe erreichenden *Cyathea arborea* ergibt der Querschnitt zwischen der Rinde und dem Mark einen lückenhaften Ring, der die Durchschnitte der einzelnen Gefässbündel der Maschen-Röhre erkennen lässt und darum auch je nach der Höhe des Schnittes etwas abändert. Im Allgemeinen sind die Gefässbündel-Durchschnitte halbmondförmig und wenden die gewölbte Seite dem Markkörper zu. Jedes Bündel erscheint umgeben von einer mehrschichtigen Scheide von festen verholzten Parenchymzellen (Sclerenchym-Scheide). Hie und da, besonders in den parenchymatischen Lücken des Ringes sieht man kleinere bandförmige oder rundliche Querschnitte. Es sind die Stränge, die von der Maschenröhre abgehen und in die Blattstiele eintreten. Im Inneren des Ringes der maschenförmig vernetzten Gefässstränge sieht man einen ausgedehnten Markcylinder von ziemlich lockerem Zellgewebe. Während bei den kleinen Strünken unserer einheimischen Farnen meist nur ein einziger Gefässbündel-Kreis aufzutreten pflegt, entwickeln sich im Markkörper der grossen tropischen Baumfarnen noch besondere kleinere Gefässbündel. Sie biegen sich in die Lücken, welche die Maschen des Hauptnetzes zwischen sich lassen, nach auswärts, um in die Blätter überzugehen.

Die Oberfläche des Stammes bedecken bei *Cyathea arborea* und anderen Baumfarnen länglich rautenförmige Blattnarben, die der Ansatzstelle älterer abgefallener Wedel entsprechen. Die Blattnarben enthalten kleinere Narben, welche die Stelle der abgerissenen Gefässbündel andeuten, die in die Blattstiele eintreten. Am oberen Stammtheil unmittelbar unter dem Schopf der noch vegetirenden Wedel stehen die Narben noch mehr oder minder gedrängt neben einander und lassen zwischen sich nur kleinere Partien der eigentlichen Rinde frei. Am unteren inzwischen durch Nachwuchs verlängerten Stammtheil erscheinen die Blattnarben allmählich weiter auseinander gerückt. Hier finden sich noch an ihrem Grunde lange abwärts verschälerte Schwielen, die der Streckung des anfangs viel kürzeren Blattkissens oder Polsters entsprechen.

Bei der in den Tropen, besonders in Ostindien und auf den Südseeinseln einheimischen Ordnung der *Marattiaceae* ist der Stamm sehr kurz und knollenförmig. Er erreicht hier höchstens $\frac{1}{2}$ Meter Höhe. Er enthält mehrere concentrisch angeordnete Systeme von Fibrovasal-Strängen.

Die Wurzeln der Farnen sind — wie auch bei den übrigen Gefässkryptogamen — nur Nebenwurzeln (*radices adventivae*), eine Pfahlwurzel wird nicht ausgebildet.

Die Blätter oder Wedel der Farnen zeigen eine je nach Gattungen und Arten sehr verschiedene Gestalt. Einfach, lanzettlich oder zungenförmig und ganzrandig sind sie bei der Hirschzunge, *Scolopendrium*. Bei der Mehrzahl der Farnen aber gefiedert, bald einfach bald mehrfach gefiedert. Sie bestehen fast immer aus mehreren Zellschichten. Sie werden in sehr mannigfacher Weise von Nerven — oder Strängen von gestreckten Zellen und Gefässen — durchzogen, die aus dem Stamm durch den Blattstiel in die Blätter aufsteigen. In den Blättern ändert der Verlauf der Nerven je nach den Gattungen vielfach ab. Er ist bald einfach, bald einfach verästelt, bald einfach oder mehrfach gefiedert.

Die Art der Nervation ist für die Sichtung der fossilen Formen sehr wichtig und auch für manche Gattungen lebender Farnen bezeichnend. So sind die Blätter der Hymenophylleen moosähnlich und bestehen fast nur aus einer einzigen parenchymatischen Zellschicht, aber die Nerven enthalten wahre Gefässbündel

und unterscheiden sie dadurch von denen der Moose. Ausgezeichnet ist die Cyclopteriden-Nervation, hier ist keine Mittelrippe vorhanden. Aus dem Blattgrunde strahlen eine Anzahl gleich starker Nerven in gerader Richtung nach allen Seiten gegen den Rand aus. Dabei findet eine einmalige oder wiederholte Gabeltheilung statt. Sehr selten erscheint bei Farnen eine Vernetzung der Blattnerven, z. B. bei *Diclyopteris* aus der Steinkohlenformation.

Die erwachsenen Blätter werden meist periodisch abgeworfen. Die Basen der Stiele verbleiben dann bald in Form unregelmässig abgebrochener Stümpfe an der Achse stehen. Bald gliedern sie sich in der Nähe des Grundes glatt ab und dabei bleiben Narben von bestimmter Form. Letzteres wird bei fossilen Farnen sehr wichtig, namentlich bei baumartigen Stämmen.

Blätter von Baumfarnen erreichen mächtige Grösse. So werden die gefiederten Blätter der australischen *Dicksonia antarctica* (Fam. *Cyatheaceae*) bis gegen vier Meter lang.

Die Blattstellung ist bei allen Farnen mit aufrechtem Stamm ausgezeichnet spiral und die Blätter bilden dabei, namentlich bei den Baumfarnen einen mehr oder minder gedrängten Schopf, der ihnen ein palmenartiges Ansehen verleiht. Eine zweireihige Blattstellung kommt bei Farnen mit kriechendem Stengel vor, die Blätter stehen hier in zwei Zeilen auf der dem Lichte zugewendeten Oberseite des Stengels. Eine zweizeilige Blattstellung der Baumfarnen fehlt heutigen Tages, ist aber für eine carbonische Gattung *Megaphyllum* nachgewiesen.

Die Sporangien oder Sporen-Capseln der Farnen sitzen meist in Häufchen auf der Unterseite der Blätter — nur bei wenigen Gattungen, wie *Osmunda* an blattlosen Blattspindeln oder einem anscheinenden Blatt-Skelett. Sie entstehen je aus einer einzigen Oberhaut-Zelle. Es sind kugelige oder ovale Capseln auf längeren oder kürzeren Stielen. Ihre Wandung besteht aus einer Zellschicht. Bei den meisten Sporangien verläuft senkrecht über den Scheitel ein Ring, (*gyrus*) von dickwandigen Zellen. So bei den Polypodiaceen. Er veranlasst bei der Reife das Aufspringen der Capsel. Seltener verläuft der Ring in söliger Richtung um die Capsel oder bildet einen Turban auf ihrem Scheitel. Im Inneren des Sporangium entwickeln sich die mikroskopisch kleinen gleichartigen Sporen. Sie sind bald kugelig, bald nierenförmig oder bohnenförmig. Die Oberfläche derselben ist bald glatt, bald körnig-warzig oder trägt auch wohl einen Stern von drei Leisten. Die Sporangien stehen in grösserer Anzahl beisammen. Dies sind die Fruchthäufchen, *sori*. Sie sind je nach den Gattungen verschieden gestaltet, bald rundlich, wie bei *Polypodium vulgare*, bald linienförmig gestreckt, wie bei *Asplenium* und *Scolopendrium*. Selten sind sie nackt, wie bei *Polypodium vulgare*. Meist werden sie von einem zarten fast durchsichtigen Häutchen bedeckt. Dies ist das Schleierchen, *indusium*. Es ist ausgezeichnet nierenförmig bei *Nephrodium filix mas*, becherförmig bei Hymenophyllen. Fruchthäufchen in fossilem Zustand kennt man namentlich an den in zarten Schieferthonen der Steinkohlen-Formation wohl erhaltenen Farnblättchen. Mikroskopische Farn-Sporen finden sich in Braunkohlenlagern.

Man kennt in der Flora der Ietztwelt über 3000, vielleicht 3500 Arten von Farnen, wovon die grosse Mehrzahl der Ordnung *Polypodiaceae* angehört, etwa 2800 Arten. Die meisten Gattungen und Arten gehören der tropischen und den subtropischen Zonen an, wo auch die Baumfarnen fast ausschliesslich zu Hause sind. In den kühleren gemässigten und kalten Klimaten erscheinen nur Farnen mit unansehnlichen unterirdischen oder kriechenden Stämmchen. Einige Arten

derselben reichen bis Lappland und Grönland. Bisweilen erscheint eine Art in gemässigten Klimaten in grosser Individuenzahl über ausgedehnte Flächen verbreitet, so besonders *Pteris aquilina* in Gebirgswäldern und auf Heiden in fast allen Theilen von Europa («Teufelsfedern» genannt). Die Baumfarnen gehören meist der Tropenzone an, reichen aber auf der nördlichen Halbkugel nur bis 23° (Mexiko) auf der südlichen bis 46° (Dusky Bay auf Neuseeland). Sie finden sich besonders in gleichmässig feuchtwarmen Klimaten, daher vorzugsweise in niederen Küstenländern und auf den Inseln der Südsee, aber auch noch auf Gebirgen des tropischen Südamerikas in 2000 bis 3000 Fuss (650—970 Meter) Meereshöhe und darüber. Sie erfordern eine mittlere Jahreswärme von 18 bis 21° C. oder darüber. *Cyathea dealbata* auf Neuseeland wird gegen 13 und die australische *Dicksonia antarctica* auf Tasmanien, (beide aus der Familie *Cyathea-ceae*) gegen 16 Meter hoch. In der grössten Artenzahl (im Verhältniss zur Phanerogamen-Flora) erscheinen die Farnen auf den von den grossen Festländern abgelegenen Inseln des Oceans, z. B. auf St. Helena und auf der Norfolk-Insel. Der Grund davon liegt in der Leichtigkeit der Verwehung ihrer mikroskopisch kleinen Sporen.

In fossiler Erhaltung beginnen die Farnen in den Ablagerungen des silurischen Systems mit der Gattung *Eopteris* im untersilurischen Dachschiefer von Angers. Etwas häufiger finden sie sich schon in Schichten des devonischen Systems, wo Blätter von mehreren Gattungen, namentlich von *Cyclopteris* und *Sphenopteris* auftreten, unter Anderem zu Saalfeld in Thüringen. In den Morast-Ablagerungen der Steinkohlen-Formation sind die Farnen durch zahlreiche Gattungen und Arten vertreten. Sie mögen zwar im Allgemeinen zur Bildung der Steinkohle nur gering beigetragen haben, einzelne Flötze aber scheinen vorzugsweise aus Farnstämmen entstanden zu sein. Man findet in dieser Formation neben zahlreichen Wedeln auch einige Stämme von Baumfarnen, wie *Caulopteris* und *Megaphyllum*. Die dazu gehörigen Wedel sind aber noch nicht zu ermitteln. Im Rothliegenden bilden die Farnen noch einen ansehnlichen Theil der Flora. Eine der Arten derselben, *Callipteris* oder *Neuropteris conferta* STERNB. ist wichtig für die Formationsgrenze. Sie fehlt noch in der Steinkohlenformation und ihr frühestes Auftreten gilt als Merkzeichen des Beginnes der permischen Epoche. In manchen Gegenden führt das Rothliegende verkieselte Farnstämmen, besonders bei Chemnitz in Sachsen, dahin gehören die Gattungen *Tubicaulis* und *Psaronius*.

Mit dem Zurücktreten der während der carbonischen und permischen Epoche weit vorherrschenden Sumpflvegetation treten auch die Farnen rasch in den Hintergrund. In der Kreide-Formation von Schlesien und Böhmen finden sich noch einzelne verkieselte Farnstämmen der Gattung *Protopteris*. In der Tertiärformation von Europa sind die Reste von Farnen spärlich und unansehnlich. Beiläufig um Beginn der eocänen Epoche mögen die Baumfarnen aus der Flora von Europa verschwunden sein, während sie sich näher gegen den Aequator forterhielten.

In der heutigen Farn-Flora stehen die durch die moosartige Tracht ihres ganzen vegetativen Körpers ausgezeichneten Hymenophyteen am niedrigsten. Man kennt sie auch schon in der Steinkohlen-Formation. Ihre generativen Organe erweisen sie aber als wahre Farnen.

Bei den fossilen Farnen kommen Stämme und Wedel stets getrennt vor und sie lassen sich nicht auf einander zurückführen, selbst da nicht, wo sie in einer und derselben Ablagerung nahe beisammen gefunden werden. Wedel und

Stämme müssen daher in der Palaeontologie vorläufig noch getrennt gehalten werden, bis es einmal vollständig gelingt, das Zusammengehörige mit Sicherheit wieder zu vereinigen.

Bei den Wedeln ist oft ausser der einfachen oder mehrfachen Fiederung auch der Verlauf der Blattnerven noch so deutlich zu erkennen, wie bei heute lebenden Arten, und Beides gewährt Anhaltspunkte zur Bestimmung. In einzelnen Fällen z. B. in feinerdigen Schieferthonen der Steinkohlen-Formation zeigen sich auch die auf der Unterseite des Blattes entwickelten Fruchthäufchen (*sori*) deutlich erhalten, doch immerhin nur in einem Zustande, welcher wenig mehr als die allgemeine Form und Anordnung derselben erkennen lässt. Es ist daher auch in zahlreichen Fällen unmöglich, die genauere Beziehung fossiler Farnwedel zu den nach Form und Entwicklung der Sporen und Sporangien abgetheilten Familien und Gattungen der lebenden Farnen zu ermitteln. Dieses Ziel wird wohl auch nie vollständig erreicht werden.

Von den zu mehr als 50 sich belaufenden Gattungen fossiler Farnen können wir nur wenige näher betrachten.

Eopteris Morieri SAP. aus dem untersilurischen Dachschiefer von Angers in Frankreich hat einfach gefiederte Wedel mit gegenständigen Fiederblättchen und kleineren etwas unregelmässigen Zwischenfiederchen. Die Nerven gehen zu mehreren vom Grunde aus und gabeln sich dann mehrmals (Cyclopteriden-Nervation). Dies ist die älteste aller bis jetzt bekannt gewordenen fossilen Farn-Arten.

Die Gattung *Sphenopteris* gehört zu den in der Geologie und der Palaeontologie am häufigsten genannten, ist aber gleichwohl nur von provisorischer Art und ein Theil ihrer wesentlichen Organe sind noch unbekannt. Der Wedel ist zwei bis dreifach gefiedert mit lappig getheilten, manchmal handförmig eingeschnittenen Blättchen, deren Lappen sich vom Grund an mehr oder minder keilförmig ausbreiten. In jedes Blättchen tritt am Grund ein Mittelnerv, der sich an dessen Theilungen gabelt und gewöhnlich in den einzelnen Lappen noch zarte Abklungen bildet. Diese Blattform nähert sich der von Vielen unter einander verschiedenen Gattungen z. B. *Davallia*, *Aspidium*, *Asplenium*. Die Gattung *Sphenopteris* begreift daher wahrscheinlich auch Vertreter verschiedener in der Fructification untereinander abweichender Gattungen, die sich zur Zeit noch nicht bestimmt sondern lassen. Die *Sphenopteris*-Arten treten zuerst in devonischen Schichten auf, z. B. zu Saalfeld in Thüringen. Sie sind zahlreich in der Steinkohlen-Formation, wo die Gattung überhaupt am reichlichsten entwickelt erscheint. Arten, die man als derselben Gattung angehörig erachtet, finden sich auch in den folgenden Formationen, namentlich mehrere noch in der Wealden-Formation.

Die Gattung *Taeniopteris* begreift Reste von zungenförmigen oder bandförmigen ganzrandigen, vorn abgerundeten oder leicht zugespitzten Wedeln, welche denen unseres Zungenfarn, *Scolopendrium*, sehr ähnlich sehen, aber wohl auch noch verschiedenen noch nicht sicher zu entwirrenden Gattungen angehören. Den Wedel durchzieht ein starker, die Blattspindel fortsetzender Mittelnerv, der auf der Oberseite eine Furche trägt. Von ihm gehen unter spitzem Winkel zahlreiche feinere Seitennerven aus, die sich aber bald seitlich abbiegen. Sie theilen sich nahe über ihrem Ursprung, oft auch weiterhin noch ein zweites Mal. Gegen den Blattrand zu sind die Nerven zweiter und dritter Ordnung sehr dünn und untereinander fast gleichlaufend. Sie vernetzen sich nicht. Die *Taeniopteris*-Arten beginnen spärlich in der Steinkohlen-Formation und sind häufig in den

Landpflanzen führenden Lagern von Keuper, Lias und Jura. Wahrscheinlich sind es Wedel von Marattiaceen. *Taeniopteris marantacea* PRESL. (*Danaeopsis marantacea*) findet sich in Trias-Schichten (Lettenkohle und Keuper). Die Wedel sind sehr lang, oft bis 16 Centim. lang und 5 Centim. breit. Sie sind zuweilen noch mit Fructificationen versehen. Man kennt auch Taeniopteriden mit einfach gefiedertem Wedel. SCHIMPER nennt diese *Angiopteridium* und vergleicht sie mit Marattiaceen.

Die lebend bei uns vertretene Gattung *Scolopendrium*, Zungenfarn (Ord. *Polypodiaceae*, Fam. *Aspleniaceae*) begreift krautartige Farnen mit schwachem Wurzelstock und einfachen unzertheilten, zungenförmigen, ganzrandigen Wedeln. Die Fruchthäufchen sitzen auf Seitennerven, sind lang gestreckt und je paarweise genähert. *Scolopendrium officinarum* ist der einzige deutsche Farn mit einfachen Wedeln. Diese Art wächst an feuchten schattigen Stellen und findet sich fossil in Wedeln und Wurzelstöcken — zusammen mit Mammuthresten — in grosser Menge im Kalktuff von Burgtonna in Thüringen.

Stämme von Baumfarnen kennt man von der Steinkohlenformation an bis aufwärts zum Quadersandstein der Kreideformation, namentlich aber in verkieselten, zu mikroskopischen Untersuchungen wohlgeeigneten Exemplaren im Rothliegenden der Gegend von Chemnitz in Sachsen, immer aber von ihren Wedeln getrennt. Man unterscheidet nach ihnen eine Anzahl besonderer Gattungen, die aber nicht so zahlreich wie die nach den Wedeln aufgestellten Gattungen sind. Dahin gehören aus der Steinkohlenformation *Caulopteris*, aus dem Rothliegenden *Tubicaulis* und *Psaronius*, aus der Kreideformation *Protopteris*.

Aber auch von diesen kennt man bald nur die Gestaltung der Stammoberfläche, bald nur den Bau des Stamminneren, seltener beides zusammen.

Protopteris STERNB. begreift Stämme von Baumfarnen der Kreideepoche, die den heutigen Cyatheen nahe gestanden haben mögen. Die Stammoberfläche ist bedeckt von spiral (im Quincunx) geordneten Blattnarben. Das Kissen derselben ist verkehrt eiförmig, gegen oben abgerundet, nach unten zugespitzt. In der Mitte steht die grosse Gefässbündelnarbe. Sie ist zangenförmig, dreilappig, an beiden Enden etwas eingebogen und wendet die offene Seite gegen oben. Am unteren Rand des Blattkissens treten noch 7 oder 9 kleinere rundliche Gefässbündelnarben auf. Aehnliche Blattnarben kommen bei lebenden *Dicksonia*-Arten vor (Fam. *Cyathea*). Andere verkieselte Exemplare derselben Gattung lassen den Bau des Stamminneren erkennen. Der Querschnitt zeigt gegen den Umfang ringförmig angeordnete Bänder, also die Gefässbündel der vernetzten Gefässbündelröhre, jedes von einer dunkler gefärbten Scheide eingefasst.

Protopteris punctata STERNB. findet sich vereinzelt in der Kreideformation von Böhmen und Schlesien. Früher schrieb man diese Art der Steinkohlenformation zu, sie kommt aber im Quadersandstein (Cenomanien) vor. Sie wurde zuerst einem *Lepidodendron* zugeschrieben.

Caulopteris LINDL. begreift grosse cylindrische Stämme aus der Steinkohlenbildung. Die Oberfläche ist mit (verhältnissmässig) grossen, spiralig gestellten Blattnarben bedeckt, die bald mehr oval, bald mehr in die Länge gestreckt erscheinen. Die Narbe ist von einem breiten, gegen oben geöffneten, fast hufeisenförmigen Ring umzogen, welcher die Gestalt des aus dem Stamm in den Wedelstiel verlaufenden Gefässstranges wiedergibt. Die Structur des Holzcyinders bei *Caulopteris* deutet auf Verwandte der heutigen Marattiaceen.

Megaphytum ART. begreift ansehnliche Stämme von eigenthümlich zweizeiligem

Bau, die der Steinkohlenformation angehören. Die grossen Blattnarben stehen auf zwei entgegengesetzten Seiten des Stammes in alternirenden Längsreihen. Diese zweizeilige Anordnung des Stammes mit zwei Gruppen von Narbenreihen ist ohne Analogie bei den heute lebenden Baumfarne. Man kennt bei einigen lebenden Farne mit kriechendem oder rankendem Stengel zwar auch eine zweizeilige Ordnung der Wedel, aber sie erscheint hier an der Lichtseite desselben. Die Blattnarben von *Megaphytum* sind rundlich, mit concentrischem Ring versehen, wie die von *Caulopteris* und die Gattung dürfte gleichfalls zur Verwandtschaft der Marattiaceen gehören.

Die Gattung *Psaronius* COTT. begreift dicke Stammstücke in verkieseltem Zustande, zuweilen mehrere Fuss Durchmesser erreichend. Stammkörper und Rindenparenchym treten hier in auffallenden Gegensatz, wie dies in ähnlicher Weise auch bei Stammbasen lebender Baumfarne vorkommt. Der eigentliche Stammkörper besteht aus mehreren, in concentrischen Ringen angeordneten bandförmigen, mehr oder minder gebogenen oder gefalteten Gefässbündeln oder Fibrovascularsträngen, deren jeden eine dunkler gefärbte Scheide umgiebt. Diese Stränge liegen im parenchymatischen Grundgewebe, ohne dass ein centraler Markcylinder ausgebildet erscheint. Eine solche Bildung des Stammkörpers erinnert am meisten an die heutigen Marattiaceen von Süd-Asien und Australien. Doch bleibt der der letzteren niedrig und knollenförmig, während er bei den Psaronien grössere Höhe erreichen soll. Den Stammkörper umgiebt ein mächtiges Rindenparenchym mit zahlreichen, aus dem ersteren absteigenden einfachen Adventivwurzeln. Es war bei der lebenden Pflanze wohl fleischig. Diese Wurzeln sind cylindrisch und enthalten eine längs gerippte Gefässbündelachse, die im Querschnitt sternförmig erscheint. Von der sternförmigen Zeichnung derselben haben die Psaronien auch ihren älteren deutschen Namen Staarsteine oder Sternsteine. Diese dicken, von einem mächtigen Schopf von Adventivwurzeln umgebenen Stammstücke von *Psaronius* gehören offenbar dem Grunde von höheren Stämmen an, die weiter oben Wedel trugen. Man kennt auch höhere schlanke cylindrische Stammstücke, an denen ebenfalls noch die Oberfläche von einem Geflecht von sogen. Luftwurzeln verdeckt erscheint.

Die *Psaronius*-Arten kommen fossil in der Oberregion der Steinkohlenformation und im Rothliegenden vor. Man betrachtet die Psaronien als Vorläufer der heutigen Marattiaceen, wiewohl mit dem Unterschiede, dass bei den heutigen Vertretern der Stamm ein niedriger knollenförmiger Stumpf bleibt, während er bei den nur fossil bekannten Psaronien grössere Höhe erreichte und sich cylindrisch ausstreckte.

Der Klasse der Farne schliesst sich die mehrfach abweichende, nur durch wenige Gattungen vertretene Abtheilung der Natterzungen, *Ophioglosseae*, an. Sie galten lange für eine Familie der Farne. Neuere Botaniker betrachten sie als besondere Ordnung oder als eigene Klasse. Ihr Prothallium weicht ab, es ist knollenförmig und unterirdisch. Die vegetativen Theile der sporenbildenden Generation zeigen auch manches Eigenthümliche. Der Wedel zerfällt in einen älteren vegetativen und einen jüngeren generativen Abschnitt. Die Sporangien sind lederartige, parenchymatische Kapseln, die aus umgewandeltem Blattparenchym entstehen und sich an besonderen Wedelzweigen bilden. Hierher gehören namentlich die beiden Gattungen Natterzunge, *Ophioglossum* und Mondraute, *Botrychium*, mit wenigen Arten von unansehnlicher Grösse und krautartiger Bildung. Man kennt etwa 12 lebende Arten. Eine oder zwei *Ophioglossum*-

Arten kommen in Tertiärschichten vor (Monte Bolca). Diese Abzweigung vom Farn-Typus gehört aber wahrscheinlich schon einer viel älteren geologischen Epoche an. SCHIMPER betrachtet die Gattung *Chiropteris* aus dem unteren Keuper von Württemberg als hierhergehörig. (Es wird auch vermuthet, die Nöggerathien der Steinkohlenformation möchten etwa in die Verwandtschaft der Ophioglosseen gehören).

Viel weiter abweichend von den echten Farnen ist die gleichfalls nur wenige Gattungen umfassende Klasse der Wurzelfrüchtler, *Rhizocarpeae*, auch Wurzelfarnen, *Rhizopterides* und Wasserfarnen, *Hydropterides* genannt. Sie weichen aber auch untereinander weit ab, namentlich in der Gestaltung des vegetativen Körpers der sporenbildenden Generation, was auf einen geologisch sehr alten Ursprung deutet. Gleichwohl sind sie auch im geologischen Archiv nur spärlich vertreten. Es sind auch hier nur unansehnliche Gewächse von theils farnartiger, theils binsenartiger Tracht, wie noch in der heutigen Flora. Sie zerfallen in die zwei Familien *Marsiliaceae* und *Sabiniaceae*.

In Bau und Entwicklung der generativen Theile stimmen die Rhizocarpeen mehr mit den Lepidophyten (Lycopodiaceen) überein. Die Früchte oder Sporenbälter (*conceptacula*, *sporocarpia*) sitzen theils an eigenen kurzen Stielen an der Basis der Blattstiele, theils zwischen den Wurzelasern. Die Sporen sind von zweierlei Art, grössere oder weibliche Sporen, Makrosporen und viel kleinere männliche Sporen oder Mikrosporen. Bald bilden sich in derselben Frucht Makrosporangien und Mikrosporangien gemischt, bald sind auch die Früchte schon getrennten Geschlechts und entwickeln, die einen nur weibliche Makrosporangien, die anderen nur männliche Mikrosporangien. Aus den weiblichen oder Makrosporen entwickelt sich ein kleines Prothallium mit einem Archegonium. Das Prothallium bleibt stets mit der Makrospore in Verbindung, es hat eine grüne Rindenschicht und sitzt in Form einer Kappe auf der Makrospore. Die Mikrosporen entwickeln dagegen Antheridien mit Spermatozoiden, entweder aus einem sehr kleinen Prothallium oder selbst mit Ueberspringung eines solchen. Diese Art und Entwicklung der generativen Organe entfernt die Rhizocarpeen weit von den Equiseten und Farnen und lässt bereits eine Annäherung an die niedersten Phanerogamen durchblicken.

Die zweite oder sporenbildende Generation der Rhizocarpeenpflanze stimmt noch mehr mit den Farnen überein. Es sind Stüßwasserpflanzen mit unansehnlichem Stengel, welche theils auf der Oberfläche des Wassers frei schwimmen, theils auf dessen Grund umherkriechen, seltener Bewohner von feuchtem Festland. Der Stengel ist meist ein kriechendes ästiges Rhizom mit einem einfachen centralen Gefässbündel, einer verholzenden Scheide und einer parenchymatischen Rinde.

Diese bald an Farnen erinnernden, bald mehr mit Lycopodiaceen gemeinsamen Charaktere der Rhizocarpeen lassen die Vermuthung zu, dass letztere Klasse mit beiden ersteren von gemeinsamem und nach geologischem Maasstabe uraltem Ursprunge ist, und dass sie mit ihnen zusammen vielleicht schon vor der silurischen Epoche entstand. Indessen erscheinen ihre Vertreter erst spät und nur spärlich im geologischen Archiv. Die heutigen Arten sind ziemlich kleine und unansehnliche Gewächse von ziemlich zartem Gewebe und im Ganzen wenig geeignet zu fossiler Erhaltung. Dies mag auch bei den Arten älterer geologischer Epochen der Fall gewesen sein und ihr spätes und spärliches Vorkommen erklären.

Die Familie der Marsiliaceen, *Marsiliaceae*, begreift kriechende Wurzel-

früchtler, deren Früchte zugleich Makrosporangien und Mikrosporangien enthalten und zwei Gattungen *Marsilia* und *Pilularia*. *Marsilia* hat vierblättrige Wedel auf einem geraden aufrechten, ziemlich langen Stiel (einem vierblättrigen Kleeblatt ähnlich). Diese Gattung ist in Tertiärschichten nachgewiesen.

Man zählt hierher auch die nur fossil bekannte Gattung *Sagenopteris*. Sie hat ziemlich lang gestielte, handförmig getheilte Wedel mit je vier ovalen oder länglichen Blättchen. Das Blatt enthält einen kurzen, gegen vorn bald verschwindenden Mittelnerven und zahlreiche feinere, sehr schief verlaufende Secundärnerven, welche letztere zu einem fächerartigen Netz von länglichen Maschen zusammentreten und die ganze Blattbreite bedecken. Mit diesen Blättern kommen auch kugelige Früchte vor. *Sagenopteris rhoifolia* PRESL. erscheint in der Kohlenformation an der Grenze von Keuper und Lias (rhätische Stufe) zu Baireuth.

Bei der Gattung *Pilularia* besteht das Laub aus aufrechten, pfriemlich-fadenförmigen, während der Entwicklung eingerollten Blättern, die der Pflanze ein binsenartiges Ansehen ertheilen. Man kennt eine *Pilularia* aus der tertiären Ablagerung von Oeningen.

Die Familie der Salviniaceen, *Salviniaceae*, begreift einjährige, zum Theil wurzellose, auf dem Wasser schwimmende Gewächse, die zweierlei Früchte entwickeln. Die Blätter stehen bei *Salvinia* zu dreien im Quirl, zwei obere sind oval und ganzrandig, das dritte hängt im Wasser herab und ist zerschlitzt, es vertritt die hier fehlenden Wurzeln. Die zwei Schwimmblätter enthalten grosse Luftkammern. Man kennt Blätter mehrerer Arten der Gattung *Salvinia* in Tertiär-Ablagerungen z. B. zu Bilin und Oeningen. *Salvinia Reussi* ETT. von Bilin ist sehr vollständig erhalten. Die rundlich-elliptischen Blätter sind ziemlich lang gestielt, auch das dritte in Fäden zertheilte wurzelartige Blatt des Quirls findet sich erhalten. Die Blattquirle stehen am horizontalen Stengel durch ziemlich grosse Internodien getrennt.

Die in der heutigen Flora gleich den Rhizocarpeen nur durch wenige und weit von einander abweichende Gattungen vertretene, in den älteren geologischen Epochen reichlicher entwickelte Hauptabtheilung der Lepidophyten, *Lepidophyta* (oder *Lycopodiaceen* im weiteren Sinn) begreift derzeit die drei Klassen *Isoëtaceae*, *Lycopodiaceae* u. *Selaginelleae*.

Die Gattungen derselben weichen in der Gestaltung ihres vegetativen Körpers weit von einander ab. Die Isoëten sind grasartige Wasserpflanzen. Die Lycopodien sind Landpflanzen von moosartiger Tracht und präcludiren auch schon in bemerkenswerther Weise dem Habitus mancher Nadelhölzer. Endlich die Selaginellen ähneln beblätterten Jungermannien. Diese Charaktere der äusseren Tracht sind von keiner grossen Bedeutung, können aber leicht (z. B. bei unvollkommenem Erhaltungszustande fossiler Reste) Anlass zu Täuschungen geben.

Gemeinsam allen drei Klassen ist das klappenweise Aufspringen der Sporangien. Diese entstehen in den Achseln der Blätter oder abweichend gebildeter Deckblätter. Bei einem Theile der Lycopodien stehen sie auf einem besonderen, bisweilen von einem Stiele getragenen ährenförmigen Fruchtstand. Die Sporen sind von zweierlei Art bei den Isoëten und Selaginellen, gleichartig bei den Lycopodien.

Zu diesen drei in der heutigen Flora nur durch wenige Gattungen mit Arten von unansehnlichem Wuchs vertretenen Klassen kommen in den Ablagerungen der älteren geologischen Epochen noch eine Anzahl von mächtigen

baumartigen Formen, deren genauere Verwandtschaft mit den lebenden Typen der Lepidophyten aber zum Theil noch nicht vollständig festgestellt ist. Einen Theil derselben, die Sigillarien, haben namhafte Botaniker auch schon zu den gymnospermischen Phanerogamen gezählt, deren Ursprung man jedenfalls auch mit gutem Grund in Lepidophyten der ältesten geologischen Epochen anzunehmen befugt ist.

Wir beginnen mit der sowohl in der heutigen Flora als auch im geologischen Archiv sehr spärlich vertretenen Klasse der Isoëtaceen, *Isoëtaceae*. Sie begreift in der heutigen Flora nur die einzige Gattung Brachsenkraut, *Isoëtes*, mit etwa 50 Arten. Zwei davon kommen in Deutschland vor, eine grössere Anzahl in der Flora der Mittelmeer-Provinz. Es sind unansehnliche Wasserpflanzen von binsen- oder grasartigem Ansehen, die von den Lycopodien und Selaginellen in den vegetativen Theilen stark abweichen. Sie wachsen bald untergetaucht in Seen und Sümpfen, bald auf sumpfigem Boden. Der Stengel ist kurz und scheibenartig verdickt, mit centralem Gefässbündelkörper und ansehnlicher parenchymatischer Rinde. Er treibt einen Busch von langen schmalen pfriemlichen und straffen Blättern mit scheidenartig verbreitertem Grunde. Sie enthalten nur einen einzigen Fibrovasal-Strang. Diese binsenartigen Blätter bergen in ihrem verdickten Grunde die Früchte; Makrosporangien sitzen in den unteren, Mikrosporangien in den oberen. Die Sporen sind von zweierlei Art, Makrosporen und Mikrosporen, erstere weiblicher, letztere männlicher Art. Die Prothallium-Bildung ist wie bei den Rhizocarpeen sehr unansehnlich. Der Stengel wurzelt im Boden mit zahlreichen langen, wiederholt dichotomirenden Wurzelasern. Die Arten sind von sehr gleichförmiger Tracht und zum Theil nur nach der Gestaltung der Blattbasis zu unterscheiden.

Isoëtes-Reste kennt man aus mehreren tertiären Süßwasser-Ablagerungen. Sie weichen wenig von den lebenden Vertretern ab. *Isoëtes Brauni* UNG. erscheint wohlhalten in dem obermiocänen Kalkschiefer von Oeningen am Bodensee und ist nahe verwandt mit dem in Seen und Teichen von Europa weit verbreiteten *Isoëtes lacustris* L. Wann diese Isoëten sich vom gemeinsamen Stamme der Lepidophyten abgezweigt haben, ist noch nicht ermittelt.

Die Klasse *Selaginelleae* begreift in der heute lebenden Flora kleine und zarte unansehnliche moosartige Gewächse, welche rasenartig auf feuchter Erde und an Felsen wuchern und bei uns (in zwei Arten) besonders in Gebirgsgegenden vorkommen. Man kennt nur eine einzige Gattung *Selaginella* mit 200—300 schwer zu unterscheidenden Arten. Die meisten finden sich in den Tropen und auf der südlichen Halbkugel.

Der Stengel der Selaginellen ist wie der der meisten Lycopodien niederliegend und ebenfalls gabelig getheilt, aber die Verzweigungen breiten sich in einer Ebene aus und er treibt auf der dem Boden zugekehrten Seite eine Anzahl von Adventiv-Wurzeln. Diese Art der Verzweigung, wie auch die Beblätterung ertheilt dem Vegetativkörper der Selaginellen eine gewisse Aehnlichkeit mit dem der *Jungermanniaceae foliosae*. Die Blätter sind einfach, im Allgemeinen spitz-oval, sitzend, von einem Mittelnerven durchzogen. Sie sind bei den meisten Arten am Stengel vierzeilig angeordnet und von zweierlei Grösse. Die seitlichen oder unteren Reihen enthalten grössere, die beiden anderen Reihen kleinere Blättchen. Letztere bedecken die Oberseite des liegenden Stengels. Der dünne krautartige Stengel enthält eine Gefässbündel-Achse und einen Mantel von Rindenparenchym. Zwischen Achse und Rinde liegt ein schwammartig lockeres Zell-

gewebe mit Luftlücken. Der Fibrovascular-Körper hängt hier also fast frei in der parenchymatischen Rinden-Röhre, nur durch einzelne Zellen mit letzterer verbunden. Die Wurzeln sind lang und mehrmals dichotom getheilt.

Die Früchte der Selaginellen stehen einzeln in Blattwinkeln endständiger Ähren oder Kätzchen, die sonst den vegetativen Aesten noch ziemlich ähnlich sind. Diese Früchte sind theils Makrosporangien, theils Mikrosporangien, beide frei und nackt. Die Prothallium-Bildung ist wie bei Rhizocarpeen und Isoeten unansehnlich. Die Makrosporen sind wieder weiblich und entwickeln ein kleines Prothallium, welches in Gestalt einer Kappe auf derselben sitzen bleibt und Archegonien entwickelt. Aus den Mikrosporen gehen Antheridien hervor, wobei die Zwischenstufe, das Prothallium, nur noch spurweise angedeutet erscheint. Aus der Befruchtung der Archegonien entsteht ein Embryo, der dem der gymnospermischen Phanerogamen schon sehr nahe kommt und mit zwei Keimblättern oder Cotyledonen keimt. Die Selaginellen sind auch die einzigen Kryptogamen, bei denen die Makrospore unterhalb vom Prothallium noch ein besonderes Eiweiss-Gewebe (Endosperm, Albumen) angelegt zeigt. Ein solches Organ kommt nur bei Selaginellen und bei Phanerogamen vor. Man kann daraus entnehmen, dass die heutigen Selaginellen die nächsten Verwandten jener uralten silurischen oder vorsilurischen Lepidophyten sind, aus denen die Gymnospermen und vielleicht überhaupt alle Phanerogamen hervorgingen.

Die Selaginellen gehören also aller Vermuthung nach zu den nach geologischem Maasstabe sehr alten Klassen des Pflanzenreiches. Aber mindestens die Art des Vorkommens und die zarte krautartige Beschaffenheit ihrer Gewebe macht die heute lebenden Arten derselben wenig geeignet zu einer fossilen Erhaltung. Eigentliche Selaginellen fehlen auch im heutigen Bestande des geologischen Archivs zur Zeit noch.

Man kennt zwar in älteren Formationen, namentlich schon in den Steinkohlegebilden eine Anzahl von sogenannten Lycopoditen, die durch ihre feinen dichotomen Zweige und die vierzeilige Anordnung ihrer Blätter eine gewisse Aehnlichkeit mit der Tracht der heute lebenden Selaginellen zeigen. Aber eine bestimmte Zusammengehörigkeit ist noch nicht erwiesen. Eine der Arten aus der Steinkohlen-Formation von Sachsen kennt man mit Fruchtlähren.

Die Klasse der Lycopodiaceen oder Bärlapp-Gewächse, *Lycopodiaceae* (im engeren Sinn) begreift in der heutigen Flora einige wenige Gattungen (*Lycopodium*, *Psilotum*, *Tmesipteris*, *Phylloglossum*) mit meist nur wenigen Arten und meist sehr gleichförmiger Tracht, die halb an gewisse Moose, halb an manche Nadelhölzer erinnert. Es sind meist krautartige oder doch nur schwach verholzende Gewächse mit kriechendem, meist wiederholt dichotomirendem Stengel, seltener halb strauchartig aufgerichtet. An der dem Boden zugekehrten Seite treibt der Stengel reichlich Adventiv-Wurzeln, die sich oft noch gabelig theilen.

Die Lycopodien überhaupt sind heute über alle grossen Festländer vom Aequator an bis zum Polarkreis verbreitet. Europa besitzt nur die eine Gattung *Lycopodium*, Bärlapp, mit zusammen etwa 400 Arten, worunter 6 deutsche. Die Mehrzahl der Arten gehören aber der tropischen Zone an, in der auch die vier Gattungen vertreten sind.

Die Tracht dieser Gewächse kommt einerseits der mancher Laub-Moose und andererseits der mancher Nadelhölzer näher. Diese Aehnlichkeit geht so weit, dass vereinzelte fossile Zweige derselben von älteren Palaeontologen zum

Theil den Moosen zugezählt, andere unter dem Namen Lycopoditen beschrieben, später aber als Coniferen-Reste erkannt wurden. Die Unterscheidung ist auch jetzt noch zuweilen unsicher, dichotomirende Zweige gehören am ersten den Lycopodiaceen, gefiederte in der Regel den Coniferen an.

Der Stengel der Lycopodiaceen-Gattung *Lycopodium* besteht aus einem centralen Holzkörper und einem überwiegenden Mantel von parenchymatischem Rindengewebe oder Grundgewebe. Ein centraler Markcylinder erscheint nicht ausgebildet, oder wenigstens nicht abgeschlossen. Der centrale gegenüber dem umgebenden Parenchym verhältnissmässig dünne Holz-Cylinder besteht aus einer Anzahl von bandförmigen, gewöhnlich gefalteten oder verschiedentlich verbogenen Gefässbündeln, die in einem das Mark vertretenden Parenchym eingebettet liegen. Zuweilen sind sie in einer gewissen seitlichen Symmetrie angeordnet, die der kriechenden Lage des Stengels entspricht. Die Gestaltung dieser Gefässbündelgruppe im Querschnitt ändert je nach der Höhe, in der der Schnitt geführt wurde, etwas ab. Diese Gefässbündel der Lycopodien bestehen hauptsächlich aus Gefässen und zwar Treppengefässen (Treppengänge, *vasa scalariformia*). Das Prosenchym ist darin untergeordnet. Den Holz- oder Gefässtheil des Bündels umschliesst der Basttheil scheidenartig. Bei manchen Arten umgibt den centralen Holzkörper auch noch eine feste mehrschichtige Scheide von dickwandigen faserähnlich gestreckten Zellen, die Faserscheide oder Schutzscheide. Darum liegt der umfangreiche Mantel des dünnwandigen parenchymatischen Rindengewebes und zu äusserst noch eine dünne Oberhaut oder Epidermis von dickwandigen Parenchym-Zellen. Die Faserscheide und den Rindenkörper durchsetzen in verschiedenen Höhen die vom Holzkörper sich ablösenden Gefässbündel, die in die Blätter austreten. Die Adventivwurzeln führen ebenfalls einen centralen Gefässbündelkörper.

Bei den tropischen Lycopodiaceen Gattungen *Psilotum* und *Tmesipteris* umschliesst der Holzkörper einen centralen Mark-Cylinder.

Die Beblätterung von Stengel und Zweigen ertheilt den Lycopodien ein mehr oder minder moosartiges Ansehen. Die Blätter sind einfach, klein, zugespitzt-schuppenförmig und sitzend. Sie führen einen Mittelnerv. Sie sind spirällich am Stengel vertheilt und erscheinen im Allgemeinen gleichgross.

Die Sporangien entstehen einzeln in der Achsel von Blättern des Stengels oder der von besondern Deckblättern (Bracteen). Bei einem Theil der Arten stehen sie auf einem besonderen gipfelständigen gestielten Fruchtstande oder einer gedrängten Aehre im Winkel verbreiteter Deckschuppen, z. B. bei dem auf Gebirgs-Haiden von ganz Europa verbreiteten Bärlapp, *Lycopodium clavatum* L. Man kennt bei den Lycopodien nur eine einzige Art von Sporen (officinell unter dem Namen *semen lycopodii*, Hexenmehl). Sie entsprechen den Mikrosporen der Selaginellen, erzeugen aber — ähnlich wie die Ophioglosseen — ein unterirdisches farbloses knollenförmiges Prothallium, welches beiläufig die Grösse einer Haselnuss erreicht. (Der Keimungsvorgang der Sporen ist im Uebrigen bei den Lycopodien zur Zeit nur unvollständig bekannt).

Die kleinen unansehnlichen, meist krautartigen Lycopodien der heutigen Epoche eignen sich nach der Art ihres Vorkommens in Wäldern und auf Haiden nur wenig zur fossilen Erhaltung. In der Tertiärformation sind diese jüngeren Lycopodien nur spärlich und in ungenügenden Exemplaren vertreten.

Aus älteren Formationen kennt man eine grössere Anzahl fossiler und erloschener Lepidophyten-Formen, die sich mehr oder weniger nahe den heute

lebenden Lycopodiaceen anschliessen. Meist kennt man sie nur bruchstückweise, bald als beblätterte Zweige, bald als Stammstücke und im letzteren Fall entweder mit erhaltener narbentragender Rinde oder in rindenlosen Stücken mit mikroskopisch zu unterscheidender Structur. Manche dieser alten Lepidophyten-Formen mögen den heute lebenden Lycopodien schon sehr nahe verwandt gewesen sein. Andere zeigen wohl eine gewisse Aehnlichkeit, ergeben aber in einer oder der anderen Einzelheit wesentliche Abweichungen. Diese Vorläufer der echten Lycopodien beginnen fossil schon im devonischen System, sie werden in der Regel als Lycopoditen bezeichnet, können aber nach dem jetzigen Stande unserer Kenntnisse nur in besonderen Gruppen anhangsweise den Lycopodien angereiht werden.

Schon im devonischen System, noch reichlicher in der Steinkohlen-Formation, auch noch in den kohlenführenden Lagern der Jura-Formation kennt man dünne krautartige, stellenweise dichotomisch verzweigte Aeste mit sichelförmig gebogenen schuppenartigen Blättchen, die beim Abfallen spiralig geordnete Narben hinterlassen. Man fasst sie in der provisorischen Gattung *Lycopodites* zusammen. Manche Arten, namentlich Aeste mit fiederständigen Zweigen, hat man auch aus ihr bereits wieder entfernt und bei den Coniferen untergebracht. Andere vergleicht man den Selaginellen.

Schon günstiger gestellt ist man bei Stammstücken mit mikroskopisch erhaltener Structur, wengleich bei diesen wieder die Kenntniss der äusseren Stammoberfläche und der Beblätterung abgeht. So hat UNGER aus den devonischen Schichten von Saalfeld in Thüringen eine Gattung *Arctopodium* beschrieben, deren mikroskopischer Bau im Allgemeinen mit dem von *Lycopodium* übereinstimmt, aber ihre Gefässbündel bestehen nur aus dickwandigem Prosenchym. Man kennt nur Stammstücke, die aus einem Holzkörper und einem über diesen vorwiegenden Rindenkörper bestehen. Der Holzkörper ist dünn, walzenförmig, scharf umschrieben und excentrisch im Stamme gelegen. Er besteht aus Gefässbündeln und Parenchym. Die Gefässbündel sind kleinere und grössere, die letzteren sind bandförmig und bilden zum Theil nach aussen geöffnete Halbkreise, zeigen aber auch zugleich eine Neigung zu strahliger Anordnung. Ausser den Gefässbündeln enthält der Holzkörper noch ein dickwandiges Parenchym, welches Mark und Scheide zugleich vertritt. Ein besonderer Markcylinder ist nicht vorhanden. Die Gefässbündel bestehen nur aus dickwandigen Faserzellen (Prosenchymzellen). Den Holzkörper umgibt ein mächtiger Rindenkörper. Eine besondere Aussenrinde ist nicht erhalten. Merkwürdig ist bei dieser devonischen Gattung *Arctopodium* besonders, dass ihre Gefässbündel nur einerlei Elementarorgane enthalten und nach UNGER noch keine Gefässe darin vorkommen. (Ein Längsschnitt hätte aber wohl an ihren Faserzellen quere Streifung ergeben.)

Wieder anderen Stammbau zeigt die Gattung *Cladoxylon*, ebenfalls aus devonischem Sandstein von Saalfeld. Man kennt von ihr auch nur die Holzachse ohne den Rindenkörper. Der Holzkörper enthält verschiedengestaltete breitbandförmige Gefässbündel, die mannigfach verlaufen, einerseits gegen innen ringartig zusammentreten und dadurch eine Art von Mark-Cylinder abgrenzen, andererseits strahlenförmige Ausläufer gegen den Umfang aussenden, wobei einzelne noch gegen aussen dichotomiren. Diese Gefässbündel bestehen aus langgestreckten, engen, ziemlich dickwandigen Zellen, die im Querschnitt sich wie Bastzellen ausnehmen, im Längsschnitt aber die parallele Querstreifung der Treppengänge zeigen: Die Gefässbündel umgibt eine mehrschichtige Scheide von weitmaschigen

etwas zusammengedrückten Zellen, die in Bezug auf dieselben strahlenweise geordnet stehen. Der äussere Theil der Scheide zeigt enge sehr dicke Prosenchymzellen, die am meisten zur Festigkeit der Holzachse beitragen. Der Rindenkörper ist nicht erhalten, die Beblätterung u. s. w. ganz unbekannt.

Nach Stamm- und Zweigbildung, Blättern und Früchten bekannt ist die von DAWSON aufgestellte Lycopodiaceen-Gattung *Psilophyton* aus den devonischen Schichten von Nord-Amerika. Der Stamm ist ein unterirdisches kriechendes Rhizom, walzenförmig, hie und da gegabelt. Seine Oberfläche bedecken rundliche Wurzelnarben, die in der Mitte einen abgerissenen Gefässstrang erkennen lassen. Der Querschnitt soll eine holzige Achse mit unvollkommenem Holzgewebe und Treppengefässen, sowie eine zellige nach aussen hin dichter werdende Rinde ergeben. Aus diesem cylindrischen Rhizom gehen in den Boden zahlreiche cylindrische Wurzelasern ab, welche rundliche Narben mit einem Gefässbündelnährbchen hinterlassen. Nach oben aber erheben sich aufrechte dichotom verzweigte Stengel. Die jungen Zweige sind spiralig eingerollt, wie bei *Pilularia*. Sie sehen mit ihrer Beblätterung moosartig aus. Die Blätter sind pfriemlich, fadenförmig und an der Spitze eingerollt. Die Früchte sollen taschenartig und kurzgestielt sein und an den Zweigen sitzen. Nach anderen Angaben sind es spindelförmige, zu zweien oder mehreren neben einander stehende Sporangien. *Psilophyton princeps* DAWSON findet sich in einem oberdevonischen Lager zu Gaspé in Canada und soll in demselben Horizont auch in New-York und Ohio häufig auftreten.

Haliserites Dechenianus GOEPP. aus dem devonischen System (Grauwackenschiefer) der Rheingegenden, früher für eine Art von Meeres-Fucoiden gehalten, soll nach neuerer Deutung das gabligverzweigte und z. Th. eingerollte Laub einer ähnlichen Lycopodiacee sein (vergl. II. pag. 228). Doch bedarf die Feststellung noch besserer Funde.

Eine besondere Klasse der Lepidophyten scheinen die während der Steinkohlen-Epoche mächtig entwickelten und zum Theil riesenhafte Stämme darstellenden Lepidodendreen, Schuppenbäume, *Lepidodendreae*, zu bilden. Sie stehen wohl den heutigen Lycopodiaceen in allgemeinen Characteren schon ziemlich nahe, unterscheiden sich von ihnen aber in wichtigen Einzelheiten, namentlich auch im Bau des eine geschlossene Röhre darstellenden aus Treppengefässen bestehenden, einen centralen Markcylinder einschliessenden Holzkörpers. Er zeigt keine Markstrahlen (auch keine Jahresringe).

Diese Lepidodendreen zeigen sich bereits schon in einigen spärlichen Arten in Schichten des oberen silurischen und des devonischen Systems. Aber eine grossartige Entfaltung erlangten sie auf den morastigen Niederungen des Festlandes der Steinkohlen-Epoche, während welcher sie wesentlichen Antheil an der Zusammensetzung mancher Waldungen nahmen und bedeutend zur Bildung der Steinkohlenflöze beitrugen. Es mögen damals wohl um hundert Arten gelebt haben, die in verschiedene Gattungen — *Lepidodendron*, *Ulodendron*, *Knorria* u. s. w. zerfielen, aber alle nur stückweise bekannt sind. Man kennt einzelne Stämme, die eine Höhe von 20 bis 30 Meter, wenn nicht mehr erreicht haben mögen. Stammbruchstücke aus der Basalregion gehen bis zu 1 Meter Dicke und noch etwas darüber. Gegen oben verdünnt sich der Stamm sehr allmählich. In der oberen Abtheilung der Steinkohlenbildung sind die Lepidodendreen schon merklich in Abnahme und im Rothliegenden erlöschen die letzten spärlichen Arten, wie es scheint im Verlaufe von Veränderungen in der Gestaltung des Festlandes,

welche dem Ueberwuchern der Morast-Vegetation ein Ziel setzten und die Lepidodendren zusammen mit den Sigillarien zum Aussterben brachten.

Der Stamm der Lepidodendren besteht, wie BRONGNIART zuerst an einem Exemplare von *Lepidodendron Harcourtii* LIND. nachwies, aus einem rings geschlossenen röhrenförmigen Holzkörper, der keinerlei Lücken für den Austritt von Markstrahlen zeigt, einen parenchymatischen Markcylinder umschliesst und seinerseits von einem umfangreichen parenchymatischen Rindenkörper umgeben erscheint. Bei manchen Arten ist der umschlossene Markcylinder ansehnlich, bei anderen sehr dünn oder er fehlt auch ganz. Es giebt aber auch Formen, bei denen statt einer geschlossenen Holzhöhre nur eine Anzahl von kreisförmig gestellten entfernteren Strängen auftreten, die einen Markcylinder umgeben.

Der Holzkörper besteht aus Gefässen und zwar Treppengefässen (Treppen-Tracheiden), die im Querschnitt kantig erscheinen. Er ist im Verhältniss zur Dicke des parenchymatischen Rindenkörpers und meist auch des Markcylinders ziemlich unansehnlich. Der innere Theil desselben besteht aus weiteren, der äussere aus engeren Gefässen. Vom Holzkörper gehen zahlreiche dünne cylindrische Gefässbündel oder Blattspurstränge ab, durchsetzen nach aussen und oben verlaufend das Parenchym des Rindenkörpers und treten dann in die Blätter ein. Auf dem Querschnitt des Stammes sieht man sie im Rindenkörper in mehreren Kreisen, die noch mehr oder minder die spiralgige Anordnung erkennen lassen.

Die Stämme erhoben sich schlank und einfach zu ansehnlicher Höhe und theilten sich dann gegen oben wiederholt in Gabelform. Die äussersten Zweigspitzen trugen die verhältnissmässig grossen zapfenförmigen Fruchtsände.

Die äusserste parenchymatische Rindenschicht der Stämme und der Verzweigungen erscheint dicht bedeckt mit spiralgig gestellten verschieden gestalteten, im Allgemeinen aber querrhombischen Blattnarben, die noch auf besonderen, etwas erhöhten, meist mehr in die Länge gezogenen Polstern sitzen.

Die Blattnarben (*sigilla, cicatrices*) zeigen in der Mitte noch zwei oder drei kleinere quer gestellte Narben, die dem Austritt der Gefässstränge entsprechen, (was wenigstens für die mittlere dem Mittelnerven des Blattes entsprechende Narbe zu gelten scheint).*)

Die Gestalt der Blattnarben und ihrer Polster ändert mit dem Alter und ist daher an älteren Stammstücken anders als an den Zweigen. Die Blattnarben der jungen noch beblätterten Zweige sind breiter als hoch, querrhomboidal. Sie stehen noch dicht gedrängt und ihre Polster sind noch kurz. Mit dem Alter und im Verlauf der allmählichen Streckung von Stamm und Zweigen streckt sich auch die Blattnarbe etwas in die Länge. Noch mehr ändert sich das darunter gelegene Polster, welches sich nun nach unten lang und verschmälert herabzieht. Im Alter zeigt daher die Stammrinde grosse, quincunxial alternirende, bald mehr rhombisch, bald mehr lanzettlich oder umgekehrt eiförmig gestreckte Polster und in deren Mitte oder etwas darüber die kleinen noch mehr oder minder querrhombischen Blattnarben. Das Polster ist meist in der Mitte gekielt.

*) W. P. SCHIMPER schreibt den Lepidodendren Blätter mit einem starken, breiten Mittelnerven zu und erklärt von den drei kleineren Nerbchen der Blattnarbe nur die mittlere für die Spur eines Blattgefässbündels, wogegen er in den beiden seitlichen Nerbchen die Spuren von Luftgängen vermuthet.

G. DE SAPORTA nimmt aber drei Gefässbündel auf dem Schildchen an und dem entsprechend drei Nerven, einen mittleren stärkeren und dicht daneben zwei seitliche Blattnerven, von denen dann die letzteren drei fast zu einem einzigen Mittelnerven verschmelzen sollen.

Haben die Stämme die äusserste in Kohle verwandelte Rinde schon verloren, so ist auch ihre Oberflächenzeichnung wieder etwas anders. Polster und Blattnarben fehlen dann, man erkennt aber noch die drei Gefässbündelnarben der letzteren.

Die Blätter der *Lepidodendren* sind steif, mehr oder weniger lang, pfriemenförmig oder nadelförmig, oft sehr verlängert, einnervig oder dreinervig?), ganzrandig und sitzend, bald mehr denen der *Lycopodien*, bald mehr denen der Gräser ähnelnd. Die Zweige tragen oft noch ihre Beblätterung, mit dem Alter aber fallen die Blätter ab, ihre Narben zurücklassend.

Der Fruchtstand der *Lepidodendren* oder *Lepidostrobus* ist ein endständiger, bald mehr ovaler, bald oblong-cylindrischer, verhältnissmässig grosser Zapfen und dem der Nadelhölzer (Tannen) nicht unähnlich. An seiner Achse, die eine Zweigspitze ist, sitzen in rechtem Winkel kurzgestielte, dicke, kurze, verholzte Schuppen, welche als umgewandelte Blätter (Deckblätter oder Tragblätter) anzusehen sind. Diese Zapfenschuppen decken sich von unten nach oben gedrängt und ziegeldachartig. Sie sind gegen vorn und aussen zu einer rhomboidalen Scheibe aufgebläht, die vertical mit dem Zapfen ansteigt und einer Erweiterung des Mittelnervs entspricht. Der Fruchtstand trägt am unteren Theil *Macrosporangien*, am oberen aber *Mikrosporangien*. Sie sitzen auf gestielten länglichen Blättchen (Sporangienträgern). Die Makrosporen sind sphärisch, die Mikrosporen tetraedrisch. Die *Lepidodendren* sind also wie die *Selaginellen* ungleichsporige *Lepidophyten* (*Heterosporae*).

Die Stammbasis der *Lepidodendren* geht in wagrecht ausstrahlende und wiederholt in Gabelform sich theilende Wurzeln aus, ähnlich wie bei den *Sigillarien*, bei denen diese Bewurzelung als *Stigmaria* bezeichnet wird. Bei beiden fehlt jede Spur einer Pfahlwurzel.

DAWSON erkannte in vielen Steinkohlen von Canada und den Unionsstaaten auf mikroskopischem Wege Sporangien und Sporen von *Lepidodendren*, namentlich in Cannelkohlen und Schiefen von Neuschottland (Nova Scotia) und Kap Breton. Es sind senfkorn-grosse Sporenkapseln, theils kugelig, theils abgeflacht. Nach DAWSON gehören sie so gut wie ausser Zweifel zu *Lepidodendron corrugatum*. Diese Art kommt in denselben Schichten reichlich vor, bildet auch an einer Stelle einen förmlichen Wald von einzelnen Stumpfen. Die Sporangien finden sich nicht gleichmässig in allen Flötzen. Am häufigsten sind sie in Cannelkohlen und Schiefen, welche sich aus seichten Gewässern in der Nähe von *Lepidodendren*- und anderen *Lycopodiaceen*-Wäldern abgelagert haben mögen.

Eine besondere Gattung der *Lepidodendreae*, ausgezeichnet durch zweizeiligen Bau der Stämme ist *Ulodendron* LINDL. Es sind ansehnliche Stämme, deren Oberfläche wie bei *Lepidodendron* von rhombischen Blattpolstern, die am oberen Ende die Blattnarbe tragen, dicht bedeckt erscheinen. Alle Stämme und Aeste, auch die stärksten zeigen zwei gegenständige und alternirende Reihen grosser runder oder eiförmiger Vertiefungen, die gewöhnlich auch noch mit Blattspuren bedeckt sind. Im Mittelpunkt aber zeigen sie noch eine besondere runde Narbe, welche der Ansatzstelle eines anderen Organs entsprechen dürfte. Was diese in zwei Längsreihen angeordneten grossen Vertiefungen der Aeste bedeuten, ist noch nicht ermittelt. Man vermuthet, dass hier grosse breite zapfenförmige Fruchtstände sasssen, die im Verlaufe ihrer Ausbreitung sich über die umgebenden Blattspuren ausdehnten. Es können aber auch vegetative Organe (beblätterte Knollen oder Brutknospen) gewesen sein. Die *Ulodendron*-Arten ge-

hören der Steinkohlenformation an, besonders der Unterregion, sie sind in der mittleren Region schon selten. Man muss *Ulodendron* von der ebenfalls mit zweizeiligem Stamm versehenen FarnGattung *Megaphyllum* unterscheiden. Vergl. pag. 261.)

Die Gattung *Knorria* STERNB. begreift dicke Stämme, die gegen oben wiederholt sich gabeln. Die Oberfläche bedecken — bei vollständiger Erhaltung der ganzen Rinde sammt der Epidermis — langgezogene rhombische Blattpolster. Entrindete Stämme, wie sie gewöhnlich vorkommen, tragen an deren Stelle halbeiförmige oder halbkegelförmige, gegen oben zipfelartig vortretende Erhabenheiten, die in täuschender Weise das Ansehen kurzer, dicker, sitzender, ziegelartig geordneter Blätter nachahmen, in der That aber subcorticale Gebilde sind, welche Blattkissen trugen. Die Deutung dieser eigenthümlichen Rinden- und Blattkissenbildung hat die Botaniker vielfach beschäftigt und manche nahmen wirklich die Höcker des Steinkernes für Reste wahrer und vollständiger Blätter oder Blattbasen. *Knorria*-Arten sind häufig in der Unterregion der Steinkohlenformation, namentlich in den Culmschichten von Schlesien, dem Harz u. a. O.

Da die Fruchtstände der *Lepidodendreae* oder Lepidostroben meistens von den Stämmen getrennt vorkommen, so ist die Zusammengehörigkeit nur in seltenen Fällen zu ermitteln. Es ist daher noch nicht zu sagen, ob die nach dem Bau von Stamm und Rinde unterschiedenen Gattungen auch in der Fruchtbildung entsprechend auseinandergehen, wie dies im Voraus anzunehmen sein möchte. Auch unter den Lepidostroben finden sich mannigfache Verschiedenheiten der Gestaltung. Es giebt unter Anderem Lepidostroben mit lang gespitzten (gleichsam begranneten) Schuppenenden.

Eine besondere Klasse des Pflanzenreiches bilden die während der Steinkohlen-Epoche zusammen mit den Lepidodendren mächtig entwickelten und gleichfalls ansehnliche Stämme darstellenden Sigillarien oder Siegelbäume, *Sigillariae* nebst den das Wurzelorgan derselben darstellenden Stigmarien. Aber während die Lepidodendren in allen wesentlichen Charakteren den heute lebenden Lycopodiaceen sich noch mehr oder minder nahe anschliessen, weichen die Sigillarien im Bau des keilig-gestrahnten Holzkörpers weiter ab und kommen darin schon nahe mit den gymnospermischen Phanerogamen überein. Die meisten Palaeophytologen zählen sie noch zu den Gefäss-Kryptogamen, BRONGNIART und GÖPPERTE betrachten sie bereits als Gymnospermen.

Die Sigillarien bildeten ansehnliche schlanke cylindrische Stämme, die sich aus einem mächtigen strahlig verzweigten Wurzelstock erhoben und einfach unter schwacher Verjüngung zu einer Höhe von 12 bis 20 oder 25 Meter emporstiegen. Am Grunde erreichten sie 1 bis 1,5 und 2 Meter Dicke, am Gipfel dichotomirten sie einmal oder wiederholt in Aeste und Zweige. Ihre Beblätterung war gleich der der Lepidodendren unansehnlich und moos- oder grasähnlich, der Fruchtstand vielleicht zapfenartig.

Von den meisten Sigillarien-Stämmen kennt man wenig mehr als die Zeichnung der äussersten mit zahlreichen Blattnarben besetzten Rindenschicht, die gewöhnlich für sich allein als dünnes Kohlenhäutchen erhalten ist, während das darunter gelegene Rinden-Parenchym zerstört und durch Thon oder anderen Schlamm ersetzt erscheint. Diese äusserste von Blattnarben bedeckte Schicht der Rinde dürfte also ziemlich fest und zähe gewesen sein.

Wohlerhaltene noch mit ihrer Kohlenhaut versehene Sigillarien-Stämme besitzen meist eine ausgeprägte Längszeichnung. Breite parallele, etwas gewölbte

Längsrippen werden durch schmale Furchen getrennt. Die Blattnarben stehen in spiraligen Reihen (oder quincunxialer Anordnung) je in zwei Reihen alternierend auf den breiteren Leisten.

Die Blattnarben (*Sigilla, cicatrices*) sind dann bald mehr oval, bald mehr elliptisch, an den Seiten oft kantig, dabei meist länger als breit, am unteren Ende aber weder zugespitzt noch in einen Kiel verlängert.

Bei anderen Sigillarien fehlen die Längsleisten der Stamm-Oberfläche. Die siegelförmigen Blattnarben grenzen hier dicht aneinander und drücken sich eckig. Sie sind aber immer noch in Längsreihen geordnet und alternieren in den benachbarten. Zwischen ihnen bleiben nur schmale Furchen in Form eines regelmässigen Netzes.

Die Gestalt der Blattnarben und überhaupt die Stammoberfläche ändert auch mit dem Alter eines Achsentheils und ist daher in verschiedenen Höhen desselben Stammes verschieden. An älteren Stammtheilen erscheinen die Blattnarben etwas in die Länge gestreckt und in grösseren Abständen.

Die Blattnarben führen in ihrer Mitte oder etwas darüber drei kleinere quer gereichte Narben, die Gefässbündelnarben. Es sind die Austrittspunkte von ebenso vielen Strängen (Blattspur-Strängen) die vom inneren Gefässbündelsystem in die Blätter abgehen. Die mittlere Narbe ist rundlich, beide seitliche sind längs gestreckt und gewöhnlich sichelförmig (die Höhlung nach innen gewendet). Sonst gilt von den drei Nárchen dasselbe wie von denen der Lepidodendren.

Die der äusseren Kohlenrinde beraubte Oberfläche der Stämme lässt die Leisten und Furchen derselben gewöhnlich noch deutlich erkennen. Die Blattnarben oder *Sigilla* sind undeutlich geworden oder nur noch wenig ausgesprochen, die Gefässbündelnarben aber oft nicht mehr zu erkennen. Zudem ist die Oberfläche dieser der obersten Rinde verlustiggegangenen Steinkerne fein längsstreifig geworden. Solche entrindete Sigillarien-Stämme sind die sogen. Syringodendren.

Seltener sind Stammstücke von Sigillarien, an denen der Bau des inneren Stammes sich im Längs- und Querschnitt ermitteln lässt. Sie ergeben einen Markcylinder, einen strahlig gebauten Holzkörper mit Markstrahlen und ein umfangreiches von zahlreichen Gefäss-Strängen durchsetztes Rinden-Parenchym. Der parenchymatische Mark-Cylinder ist dick. Ihn umgibt ein verhältnissmässig dünner Holzkörper in Form einer bald mehr geschlossenen, bald aus strahlig gestellten und im Querschnitt keilförmigen Gewebeplatten (Holzkeilen) zusammengesetzten Röhre. Er besteht aus Treppengefässen (Treppengängen oder Treppen-Tracheiden). Den Holzkörper durchsetzen Markstrahlen in Form radial gestellter schmaler Platten von Parenchym-Zellen. An der inneren Seite der Holzröhre erscheint noch ein besonderes Gefässbündelgerüst von einzelnen Strängen, ähnlich einer Mark-Krone (*étui médullaire*). Von ihm gehen die peripherischen Stränge ab, durchsetzen Holzkörper und Rinde und treten aus dieser in die Blätter ein. Dies sind die sogen. Blattspur-Stränge. Den Holzkörper umgibt wie bei den Lycopodien und Lepidodendren ein umfangreiches Rindenparenchym, welches die Blattspurstränge in bogenförmig nach oben und aussen gewendetem Verlauf durchziehen. Darum erst folgt die äusserste Rindenschicht mit Blattnarben.

Zweige von Sigillarien mit ansitzenden Blättern findet man nur selten. Die Blätter sind schmal, linear, fast nadelförmig, steif, ungestielt, sehr lang, mit starkem Mittelnerv. Sie sassen an Aesten und Zweigen dicht gedrängt.

Die Fruchststände der Sigillarien sind noch nicht mit völliger Gewissheit und namentlich noch nicht in Zusammenhang mit beblätterten Zweigen gefunden

worden. Nach den Angaben einiger Beobachter waren es Aehren oder Zapfen, denen der Lycopodien und der Lepidodendren ähnlich und bestanden aus einer Spindel, Bracteen und Sporangien. Die Sporen sollen ungleichartig gewesen sein. Dies bedarf aber noch weiterer Bestätigung.

Sehr eigenthümlich ist die Bewurzelung der Sigillarien. Es sind dies, wie sich aus einer Reihe von hinreichend sicheren Beobachtungen im Steinkohlen-Gebilde von England, Deutschland und Nord-Amerika herausgestellt hat, die Stigmarien, die man früher für eigene Gewächse hielt und in die Nähe der Isoëten stellte. Es sind Rhizome von horizontal ausstrahlender gabelspaltiger Verästelung, dicht bedeckt mit langen fleischigen Wurzelasern (*fibrillae radicales*) die man nach ihrer spiraligen Stellung und anderen auffallenden Eigenthümlichkeiten — namentlich da sie beim Abfallen Narben hinterlassen — lange für Blätter nahm und die wohl auch eine Mittelstellung zwischen Blättern und gewöhnlichen Wurzelasern einnehmen.

Der erste mit wagrecht ausstrahlenden und dann wiederholt sich gabelnden Wurzeln noch versehene Stamm einer *Sigillaria* fand sich in der Steinkohlenformation bei Liverpool (Lancashire). BINNEY (1843) schloss daraus, dass die Stigmarien die Wurzeln von *Sigillaria*-Stämmen sind. Diese Beobachtung wurde nachmals durch eine Reihe von Funden bestätigt; unter anderen auch zu Neunkirchen bei Saarbrücken. Die Zusammengehörigkeit der Sigillarien und Stigmarien kann jetzt als sicher erwiesen gelten.

GÖPPERT gelang es die individuelle Entwicklungsfolge der Stigmarien weiter zurück zu verfolgen. Die älteste bekannte Stufe ist nach seiner Darlegung eine rundliche Knolle und einige Zoll lang. Sie ist schon mit Wurzelasern in spiraliger Stellung besetzt. Die Knolle dehnt sich allmählich in cylindrische und später sich gabelnde Zweige aus. In der Folge entsteht ein mächtiges kuppelförmiges Gebilde. Erst aus der Kuppel erhebt sich der eigentliche, in seinem Aeusseren ganz verschiedene Sigillarien-Stamm, um in derselben Flucht 20 bis 25 Meter Höhe zu erreichen.

Stigmarien mit domförmigem Centralkörper wurden namentlich nach dem Vorkommen zu Newcastle im nördlichen England von LINDLEY und HUTTON beschrieben. Der kuppelartige Mittelstock erreicht 1 bis 1,3 Meter Durchmesser. Von ihm strahlen ziemlich zahlreiche (10 bis 12 und mehr) starke Wurzeläste nach allen Richtungen wagrecht aus, gabeln sich in verschiedenen Abständen und werden 6—9 Meter lang und darüber. Diese domförmigen Mittelstöcke mit ihren gabelspaltigen Ausläufern umspannten also einen Umkreis von mindestens 12 bis 20 Meter Durchmesser. In dieser Stufe der Gestaltung und bevor man ihren Zusammenhang mit den Sigillarien kannte, hielt man die Stigmarien für mächtige Wasserpflanzen, die nach Art der heutigen Isoëten in Sümpfen umherkrochen oder auf dem Wasser schwammen.

Die ausstrahlenden Wurzeln der Stigmarien zeigen zu äusserst eine gewöhnlich verkohlende Rinde mit spiralig gestellten Narben. Der Rindenkörper überhaupt ist ansehnlich, parenchymatisch und von den nach den Wurzelasern gehenden Gefässsträngen durchzogen. Der von diesem Mantel eingeschlossene Holzkörper ist wie bei den Stämmen eine aus Treppengefässen in radialer Anordnung bestehende Röhre. Zwischen ihren Gewebeplatten verlaufen kleine Markstrahlen, welche nur aus einer über einander stehenden Reihe von Zellen bestehen. Die Holzhöhre umschliesst einen parenchymatischen Mark-Cylinder, er ist aber dünner als bei den Sigillarien-Stämmen.

An den ausstrahlenden söligen ausgebreiteten Wurzeln der Stigmarien bemerkt man in spiraler (oder quincunxialer) Stellung zahlreiche kreisrunde, von einem doppelten Kreise umzogene Narben von 4—6 Millimeter Durchmesser und in deren Mitte ein kleines Höckerchen, welches dem Austritt eines einfachen centralen Gefässbündels entspricht.

Diese Narben sind die Ansatzstellen der Wurzelasern oder Fibrillen, die man früher für Stigmarien-Blätter nahm. Sie sind lang, dünn und walzenförmig, an der Basis etwas verschmälert und gehen rechtwinklig von den Wurzeln ab. In fossiler Erhaltung erscheinen sie gewöhnlich flachgedrückt und waren auch vorherrschend aus lockerem fleischigem Gewebe zusammengesetzt. Sie wurden ein Fuss lang und darüber. Anfangs verzweigen sie sich einfach, dann dichotom. Wo sie gabeln, hat man im Theilungswinkel noch eine besondere Narbe erkannt. Wohl erhaltene Exemplare der Wurzelasern führen eine festere centrale Achse. Es ist ein Gefässbündel von Treppengefässen. Um diese Achse verlief ein Mantel von Parenchym, der Rindenkörper. Die Aussenrinde war etwas fester.

Nach diesen Einzelheiten des Baues schliessen sich die Sigillarien mit ihren Stigmarien wohl noch in manchen wichtigen Characteren den Lycopodien und Lepidodendren deutlich an, in anderen Stücken aber den Calamiteen (*Calamitea COTTA*) und erinnern auch schon an Gymnospermen. Man kann sie also mit Fug als eine der sonst räthselhaften Formen betrachten, welche den Uebergang von Kryptogamen zu Phanerogamen vermittelten und hauptsächlich in der silurischen und devonischen Landflora noch zu finden sein dürften. Die Wurzelknollen der Stigmarien sind vielleicht eine Umbildung eines unterirdischen knollenförmigen Prothalliums.

Was Standort und Vegetation anbelangt, so mögen die von GÖPPERT zuerst erkannten Knollen der Stigmarien und deren nachmalige Verzweigungen unterirdisch als rhizomatoses Gebilde in schlammigem Moorboden längere Zeit vegetirt haben. Dann erhob sich aus diesem mächtigen Unterbau der hohe säulenförmige schwachbeblätterte Stamm und erreichte vielleicht rasch 20 und 25 Meter Höhe.

Das Vorkommen dieser ansehnlichen, von einem 6—9 Meter weit ausstrahlenden Wurzelstern getragenen Bäume war gesellig. Sie scheinen meist jeden anderen Baumwuchs verdrängt zu haben, wie dies namentlich die Stigmarien-Lager andeuten. Sie bildeten die Wälder auf Moorboden des Festlandes während der Steinkohlen-Epoche und eine so massenhafte Moorbewaldung scheint in keiner anderen geologischen Zeit sich wiederholt zu haben. Im Rothliegenden waren sie schon spärlich und darnach fehlen sie. Ihnen verdankt man die Anhäufung des Hauptbetrages der Steinkohlenflöze, indem ihre Vegetation so lebhaft vor sich ging, dass mehr Holzmasse abgelagert wurde, als in der gleichen Zeit durch Fäulniss und Verwesung wieder der Atmosphäre anheim fiel. Ihr Wurzelwerk erfüllt noch heute das von einer thonigen Boden-Schicht gebildete Liegende der Flöze, welches dadurch oft eine verworrene Beschaffenheit erlangt. Dies war der Morast-Boden der Sigillarien-Wälder. Reste der Stämme findet man dagegen häufig in flachgedrückter Form in den Kohlenflözen und noch häufiger in deren Hangendem, hin und wieder auch noch auf ihrem ursprünglichen Standort in aufrechter Stellung. Diese Stämme der Sigillarien, wie auch die der Lepidodendren und der Calamiten mochten nach der verhältnissmässig unansehnlichen Dicke ihres Holzkörpers rasch emporschiessen, aber auch leicht von Stürmen niedergeworfen werden, während ihr im Moor vergrabener Unterbau weiter fortwucherte und die gebrochenen Schossen alsbald wieder ersetzte.

Man kennt etwa 80 bis 100 Arten, wenn auch meist nur nach der Stammoberfläche.

Die ältesten bekannten Sigillarien und Stigmarien erscheinen in spärlichen Resten in Schichten des devonischen Systems. In grosser Menge der Arten, in durchweg reichlicher Menge der Individuen und mit üppigem Wuchs erscheinen sie in allen auf sumpfigem Festlandboden gebildeten Ablagerungen der Steinkohlen-Epoche und scheinen, wie aus dem stigmarienreichen Liegenden der Kohlenflötze hervorgeht, die erste vorherrschende Vegetation aller Kohlen bildenden Moore gewesen zu sein und überhaupt die Flötz-Bildung eingeleitet zu haben. In der Oberregion der Steinkohlenbildung sind sie schon in merklicher Abnahme und im Rothliegenden erscheinen die letzten Arten, mit denen die ganze Klasse *Sigillariae* erlischt. Mit diesem Zurücktreten der Sigillarien hängt auch die geringe Mächtigkeit der im Rothliegenden noch auftretenden Kohlenflötze zusammen, die meist denen der sogenannten productiven Steinkohlenbildung weit nachstehen. An manchen Stellen im Steinkohleengebirge trifft man auch in gewissen Schichten zahlreiche Stigmarien angehäuft, während hier Sigillarien in derselben Formation ganz fehlen. Es kann dies dadurch erklärt werden, dass die betreffende Stigmarien-Schichte als Boden eines nicht sonderlich morastigen Waldes betrachtet wird. Die Sigillarien-Stämme verwesten hier an ihrem ursprünglichen Standort, ohne Reste zu hinterlassen, bildeten auch keine Kohlenflötze. Es erhielt sich hier nur Waldboden mit Wurzeln. Meist erscheinen dagegen die Stigmarien-Thone als Liegendes oder Sohlgestein von Steinkohlenflötzen und wimmeln von Wurzelasern der Sigillarien, die hier auf sandig thonigem Morastboden wuchsen und deren umgebrochene Stämme mit anderen Pflanzenresten zusammen die Kohlenansammlung erzeugten. Diese Thone sind gewöhnlich auch durch eine eigenthümlich verworrene Absonderung ausgezeichnet, die der Verfilzung zahlreicher Würzelchen entspricht.

Was die Unterabtheilungen der Sigillarien betrifft, so nimmt man nach der glatten oder gefurchten Oberfläche der Rinde und nach der getrennten oder zusammenstossenden Lage der Blattnarben einige Untergattungen an, die aber nur von vorläufiger Bedeutung sind. So begreift *Favularia* Sigillarien-Stämme mit längsgestreifter Rinde und zusammenstossenden Blattnarben.

Die sogenannten Syringodendren sind nur entrindete Sigillarien-Stämme, die nach dem Abfallen der äusseren Rindenschichte an der Stelle der Blattnarben nur noch zwei neben einander liegende flache Grübchen zeigen, in deren Mittelpunkt auch wohl noch ein schwaches Gefässnärbchen zu erkennen ist. Die Oberfläche der inneren Rindenschicht erscheint an solchen Exemplaren fein längsstreifig.

Was die systematische Stellung der Sigillarien betrifft, so kann die Entscheidung darüber nur von einer genaueren Kenntniss der Fruchtsände und ihrer Erzeugnisse — ob Sporangien oder nackte Samen — ausgehen, von diesen weiss man aber noch nichts Zuverlässiges, wiewohl einige Angaben auf eine den Lepidostroben ähnliche Fructification mit Bracteen und Sporangien weisen. Der schlanke, oben gablig verzweigte, unten in dichotom sich theilende Wurzeln verlaufende Stamm kann zunächst nur dem der Lepidodendren verglichen werden. Auch Blätter und Blattnarben sind bei Sigillarien und Lepidodendren ähnlich. Das alles würde auf Gefäss-Kryptogamen und zwar Lepidophyten deuten. Geringer ist die Verwandtschaft der Sigillarien mit Gymnospermen, im Besonderen Cycadeen. Sie besteht hauptsächlich nur im Bau des aus strahlig gestellten Ge-

webekeilen und Markstrahlen zusammengesetzten Holzkörpers der Sigillarien, der dem der Cycadeen wenigstens einigermaßen nahe kommt. Diese Holz-Structur ist zusammengesetzter und höheren Ranges als die der Lepidodendren.

Aehnlich den Asterophylliten in der Tracht, nach neueren Untersuchungen aber im inneren Bau verwandter den Lycopodiaceen sind die Sphenophyllen der Steinkohlenformation. Es waren, wie man meint, kleine kraut- oder strauchartige Gewächse mit dünnem ästigem, äusserlich gegliedertem und längsriefigem Stengel und quirlständiger Beblätterung.

Der Stengel enthält einen centralen Gefäss-Strang von dreieckigem Querschnitt. Er besteht aus Netz- und Leiter-Tracheiden und umschliesst eine Art von Markkörper. Sein Bau weicht also von dem der Lepidophyten und noch mehr von dem der Calamophyten ab, überhaupt von dem aller übrigen Klassen des Pflanzenreiches.

Die Blätter stehen an den Abgliederungen des Stengels (in der Dreizahl) zu 6 oder 12 oder 18 im Quirl. Sie sind am Grunde frei, keilförmig, vorn abgestumpft, am Vorderende oft zweispaltig, mit zuweilen wieder zweispaltigen Lappen. Der Nervenverlauf ist dichotomisch. (Diese Form der Blätter erinnert etwas an die der chinesischen Conifere *Ginkgo biloba*. Bei den Lycopodiaceen ist sie immer einfach).

Der Fruchtstand ist ährenförmig mit quirligem Bau. Es sind schlanke, walzenförmige, kurzgestielte Aehren, die am Gipfel eines Stengels oder in der Achsel eines Stengelblattes sitzen. Sie zeigen in zahlreicher Wiederholung Quirle von je sechs kugligen Fruchtkapseln oder Sporangien. Jede Kapsel steht in der Achsel eines kurzen, schmalen, grannenförmigen Deckblattes oder Hüllblattes. Die Sporen sollen ungleich, grössere und kleinere, sein. Man vermuthet, dass Makrosporangien und Mikrosporangien in Quirlen abwechselten.

Die Sphenophyllen waren nach diesen Einzelheiten Lepidophyten von der Tracht der Calamophyten, gehörten also vielleicht zu einer älteren, in früheren Epochen reichlicher vertretenen Abtheilung der Gefässkryptogamen, von der die beiden in der devonischen Epoche bereits geschiedenen Klassen, die Calamophyten und die Lepidophyten, zusammen ausgingen. Ihre Fruchtstände und Sporangien erinnern an die der Selaginellen, aber bei diesen, wie bei den übrigen Lycopodiaceen kennt man sonst nie gegliederte Stengel mit quirlständigen Blättern, wie bei Sphenophyllen und Calamophyten.

Die Gattung *Sphenophyllum* mit etwa 12 Arten ist nur aus der devonischen und aus der Steinkohlenformation bekannt und fehlt schon im Rothliegenden. *Sphenophyllum Schlotheimi* BROGN. ist häufig in der oberen Abtheilung des Steinkohlen-Gebirges (Wettin bei Halle). Ihre Wirtel sind sechszählig, die Blätter breit-keilförmig, vorn abgerundet-gestutzt und fein gezähnt.

Die Krystalle

von

Prof. Dr. Kenngott.

Bei der Betrachtung der Minerale, der natürlichen Zusammensetzungstheile der Erde findet man, dass dieselben als natürliche unorganische Körper auch eine eigenthümliche individuelle Gestaltung zeigen, und es wurden diese natürlichen unorganischen Individuen mit dem Namen Krystalle belegt. Ursprüng-

lich wurde von den alten Griechen das Eis »krystallos« genannt und schon zu Zeiten des PLINIUS der Name *crystallus* insofern auf die Individuen eines Mineralen, des Quarzes, übertragen, als die Meinung galt, dass die wasserhellen durchsichtigen Quarzindividuen, die noch heute Bergkrystall genannt werden, wirklich Eis seien. Durch Verdichtung des Eises bei intensiver Kälte, sagte er, entsteht der Krystall, den man nur da findet, wo vorzüglich der Winterschnee erstarrt, denn sicher besteht er aus Eis. Diese eigenthümliche, aus der Aehnlichkeit des Aussehens hervorgegangene Meinung wurde lange Zeit aufrecht erhalten und selbst im Anfange des 18. Jahrhunderts bekämpfte noch JOHANN HEINRICH HOTTINGER, Arzt in Zürich, diese Meinung.

Die bereits von PLINIUS bemerkte bestimmte geometrische Gestaltung der Quarzindividuen war wahrscheinlich die Veranlassung, dass man den Namen Krystalle auf die Individuen der Minerale überhaupt übertrug und da man auch nichtmineralische unorganische Stoffe mit solcher selbstständigen individuellen Gestaltung beobachtete, so nennt man gegenwärtig alle natürlichen unorganischen Individuen Krystalle. Dass man den Mineralkrystallen, als den natürlichen Krystallen, die anderen nichtmineralischen Krystalle oft auch als künstliche Krystalle gegenüberstellte, hat lediglich darin seinen Grund, dass die nicht mineralischen krystallisirten Stoffe meist durch den Einfluss des Menschen hervorgehen. Es ist aber der Ausdruck künstliche Krystalle nicht richtig, weil die selbständige individuelle Gestaltung solcher Stoffe, wie z. B. die Krystalle des Zuckers, der in Fabriken erzeugten Alaune, Vitriole u. s. w. von den Stoffen selbst ausgeht, wie bei den Mineralkrystallen, weshalb es richtiger ist, alle Krystalle solcher Stoffe, welche nicht Minerale sind, nichtmineralische Krystalle zu nennen.

Alles, was aber die Krystalle ausser dem Unterschied ihres Vorkommens betrifft, gilt auch für die mineralischen Krystalle, oder es kann Alles, was die mineralischen Krystalle betrifft, auch abgesehen vom Vorkommen auf die nichtmineralischen Krystalle übertragen werden. — Wenn nun die wissenschaftliche Erforschung der Gestalten mineralischer Krystalle zu einer eigenen Disciplin, zur Krystallographie Veranlassung gab, so ist diese darum nicht ein Theil der Mineralogie, sondern eine für sich bestehende, aus welcher die Mineralogie das entlehnt, was für ihre Zwecke nothwendig ist, was auch von den besonderen Zweigen Krystallogonomie (Berechnung der Krystallgestalten), Krystallogometrie (Messung der Krystalle) u. a. gilt. Ja man könnte der Zoologie und Botanik, als den naturwissenschaftlichen Disciplinen, welche die Thiere und Pflanzen behandeln, die Krystallogologie als Disciplin gegenüberstellen, welche alle Krystalle, mineralische und nichtmineralische umfasst.

Wenn nun hier zunächst von den Krystallen der Minerale die Rede ist, so sind die Mineralkrystalle als mineralische natürliche unorganische Individuen bei vollkommener Ausbildung auf bestimmte Weise geometrisch gestaltet und es werden in dem Artikel »Krystallgestalten« diese Gestalten als geometrische beschrieben werden, und da dabei weder auf die die Krystalle bildenden Substanzen, noch auf den Unterschied des Vorkommens Rücksicht genommen wird, so gelten diese Angaben über die Krystallgestalten auch für alle nichtmineralischen Krystalle. Hier soll jedoch noch auf andere Verhältnisse der Krystalle eingegangen werden, welche bei der Beschreibung der Minerale zu berücksichtigen sind.

Die übergrosse Mehrzahl der Mineralarten weist Krystalle auf, doch können selbstverständlich die Krystalle nicht in der Weise die Gestalten zeigen, wie sie

in der Krystallographie überhaupt gelehrt werden. Das Studium der Gestalten, wie sie die Krystalle zeigen, hat dazu geführt, aus allen Einzelnerscheinungen der Gestaltung gewissermaassen ideale oder abstracte Gestalten in ihrem geometrischen Zusammenhange zusammen zu stellen, während in der Natur die Gestalten der Krystalle mehr oder weniger davon entfernt sind.

Die Krystalle der Minerale, wo immer sie auch in der Erde oder auf ihrer Oberfläche oder selbst in der Atmosphäre sich bilden können, sind immer in ihrer vollkommenen Ausbildung durch äussere Umstände, durch die Umgebung beschränkt und durch diese äusseren Hindernisse müssen die Individuen in ihrer Gestaltung gehindert werden, so dass man mit Sicherheit sagen kann, dass keine Krystallgestalt so gefunden wird, wie sie in der Krystallographie beschrieben wird. Auch unterscheiden sich durch ihre gestaltliche Ausbildung von vornherein die Krystalle als unorganische natürliche Individuen von den organischen Individuen dadurch, dass ihre individuelle Bildung noch erkannt werden kann, auch wenn das Individuum keine selbstständige Gestaltung zeigt.

Theoretisch soll jeder einzelne Krystall als vollständig ausgebildetes Individuum ringsum von ebenen Flächen begrenzt sein, welche miteinander Kanten und Ecken bilden und diese Begrenzungselemente der Gestalt sollten von der Art sein, wie sie in der Krystallographie beschrieben werden. Die wirklichen Krystalle aber zeigen diese theoretischen Gestalten niemals so, sondern sie durchlaufen im Allgemeinen eine Reihe von Unvollkommenheiten, welche selbst so weit gehen können, dass man alle Begrenzungselemente verändert sieht. Darauf hat zunächst die Art des Vorkommens der Krystalle den grössten Einfluss, indem nämlich sehr häufig bei den Krystallen der Minerale nicht allein einzelne Krystalle vorkommen, sondern sehr oft zwei gleiche Individuen derselben Art nach einem bestimmten Gesetz miteinander verwachsen Zwillinge bilden (s. Artikel »Zwillingsbildung«) und dass eine derartige regelmässige Verwachsung auch von drei, vier oder mehr Individuen gleicher Art stattfinden kann, ausser Zwillingen Drillinge, Vierlinge u. s. w. gebildet werden. Bei solcher Verwachsung der Individuen gleicher Art kann natürlich die theoretische Gestalt der einzelnen Individuen nicht vollständig zur Ausbildung gelangen. Ja es können eine grössere Anzahl von Individuen gleicher Art auf irgend welche Weise zu Gruppen verwachsen vorkommen, welche Gruppen z. Th. aus der Wiederholung der Zwillingsbildung hervorgehen, sonst aber auch ohne solche stattfinden können. Durch solche Verwachsung vieler Individuen derselben Art können an den Individuen nur einzelne Begrenzungselemente zur Ausbildung gelangen oder selbst diese gänzlich unsichtbar gemacht werden.

In zweiter Linie können einzelne Krystalle, Zwillinge, Drillinge u. s. w. oder Gruppen von Krystallen eingewachsen oder aufgewachsen vorkommen, in welchem letzteren Falle wieder die Ausbildung der Begrenzungselemente, die bestimmte theoretische Gestaltung beschränkt wird. Bei dem Vorkommen der Krystalle als eingewachsene wirkt in vielen Fällen die umgebende Mineralmasse, in welcher die Krystalle eingewachsen sind, störend auf die Entwicklung der regelrechten Gestaltung ein, weil die eingewachsenen Krystalle bei ihrem Wachsthum von der umschliessenden Mineralsubstanz allseitig gehindert werden, ihre eigenthümliche Gestalt zu bilden. In ähnlicher Weise wird auch die regelrechte Ausbildung der eingewachsenen Zwillinge, Drillinge u. s. w. beeinflusst und selbst eingewachsene Gruppen von Krystallen derselben Art zeigen die dadurch bedingte

Störung in der Ausbildung der nach aussen sichtbar werdenden Begrenzungselemente der Individuen mehr oder weniger auffallend.

Sind dagegen einzelne Krystalle, Zwillinge, Drillinge u. s. w. oder Gruppen irgend welcher Art aufgewachsen, so wird wiederum da, wo dieselben aufgewachsen sind, in Folge der Berührung die Ausbildung der Gestalt gehindert, gleichviel, ob die Mineralmasse, auf welcher das Aufgewachsensein stattfindet, derselben Art angehört, zu welcher die aufgewachsenen Krystalle bis Gruppen gehören, oder ob sie einer anderen Art angehört oder ein Mineralgemenge ist.

Bei der Beschreibung der Minerale, vornehmlich der Krystalle muss das gegenseitige Verhältniss angegeben werden und da von selbst aus der Angabe hervorgeht, in welcher Weise Störung der Form krystallisirender Substanzen eintritt, so dass die Individuen nur partie!! ausgebildet erscheinen, so genügt bei der Beschreibung meist die einfache Angabe, ob die Krystalle, Zwillinge, Drillinge u. s. w. oder Gruppen ein- oder aufgewachsen sind.

Besondere Bildungen der ersteren werden noch besprochen werden, welche oft wiederkehren, was jedoch die Gruppierung gleichartiger Individuen betrifft, so wurde bereits erwähnt, dass dieselbe eine Folge wiederholter Zwillingbildung sein könne oder davon unabhängig erscheint. Jedenfalls aber ist, um eine richtige Vorstellung des Vorkommens gruppirtter Krystalle zu erhalten, die Gruppierung in der Totalität ihrer Erscheinung anzugeben und in dieser Richtung muss hier bemerkt werden, dass die Mannigfaltigkeit der Gruppierung eine sehr ausgedehnte ist, so dass kaum Ausdrücke genug ausgedacht werden können, um alle Fälle der Gruppierung zu beschreiben. Die wichtigsten sind nachfolgende:

Häufig finden sich die Krystalle gleicher Art so gruppirt, dass sie ein gemeinschaftliches Centrum haben, um einen Punkt gruppirt sind, wobei die Individuen entweder sich gegenseitig durchwachsend gleichsam einen gemeinschaftlichen Mittelpunkt haben oder von einem Punkte ausgehend von ihm aus sich nach allen Richtungen erstrecken. Man bezeichnet daher diese Gruppierung als eine centrale oder die Gruppen der Krystalle als radiale und da in der Regel die radial gruppirtten Krystalle gleicher Art annähernd gleich gross sind, so entstehen Gruppen, welche kugelförmige oder sphärische sind und sich durch Ungleichheit in der Grösse der gruppirtten Krystalle mehr oder weniger von der Kugelform entfernen. An der Oberfläche solcher sphärischen Gruppen treten Theile der verwachsenen Krystalle mit ihren Flächen, Kanten und Ecken hervor und lassen die Gestalt derselben annähernd beurtheilen, wie man dies z. B. an sphärischen Gruppen hexaedrischer Pyritkrystalle, oder stumpf rhomboedrischer Calcit- oder Dolomitkrystalle, an solchen Gruppen prismatischer Quarzkrystalle oder Markasitkrystalle oder tafelartiger Azuritkrystalle u. a. m. sieht, wobei an der Oberfläche der Gruppen beziehungsweise Hexaederecken, die stumpfen Endecken der Rhomboeder, die pyramidalen Zuspitzungen der prismatischen Krystalle oder die Randflächen der Tafeln hervortreten.

Diese hervorragenden Krystalltheile sind oft sehr klein und die Oberfläche der Gruppen ist dadurch rauh oder es können auch bei Mangel an hervorragenden Theilen die Oberflächen fast glatt erscheinen. Zerschlägt man derartige kugelige Gruppen mit verschiedener Oberflächenbeschaffenheit, so sieht man im Inneren die radiale Anordnung der verwachsenen Individuen in Folge stengliger, strahliger oder fasriger Absonderung.

Sind die kugeligen Gruppen aufgewachsen, so erscheinen sie als Halbkugeln oder als grössere oder kleinere Theile der allgemeinen kugeligen Form, ohne

dass man dies bei der Beschreibung als eine selbstverständliche Erscheinung besonders zu benennen braucht. An solche partielle Erscheinung radialer Gruppierung anschliessend ist noch zu erwähnen, dass oft nur eine geringere Anzahl von Krystallen von einem Punkte aus mit einander verwachsen vorkommen, welche Gruppen büschelförmige genannt werden, sowie auch auf einer mehr oder minder ebenen Fläche aufliegend aufgewachsene Krystalle radial um einen Punkt angeordnet erscheinen, wodurch die sternförmigen Gruppen entstehen.

Eine zweite Art der Gruppierung ist die axiale, wenn Krystalle um eine als Achse der Gruppe gedachte Linie angeordnet sind. Die Bildungsweise solcher Gruppen sieht man oft in der Weise mit gleichsam verkörperter Achse, wenn, wie z. B. bei Quarz ein prismatischer, also linear ausgedehnter Quarzkrystall vorhanden ist, um welchen herum kleinere prismatische Quarzkrystalle aufgewachsen sind, entweder recht- oder schiefwinklig gegen die vorhandene verkörperte Achse gestellt. Auf diese Weise entstehen nach dem allgemeinen Umriss der Gruppe walzenförmige (cylindrische) oder kegelförmige Gruppen, welche auch in derselben Anordnung der gruppierten Krystalle vorkommen können, ohne dass ein gleichartiger Krystall als Achse der Gruppe sichtbar ist, so dass sie wirklich um eine Linie als gedachte Achse herum gruppiert erscheinen. An der Oberfläche solcher axialer Gruppen zeigen sich bezüglich der hervorragenden Krystallenden ähnliche Erscheinungen, wie bei den radialen oder centrischen Gruppen. Beim Zerschlagen der axialen Gruppen sieht man im Inneren, wenn die Gruppe quer gegen die Achse zerschlagen wird, die radiale Anordnung um die Achse, dagegen wenn die Gruppe längs der Achse zerschlagen ist, die fortlaufende Folge der gleichmässigen Stellung der einzelnen Individuen gegen die gemeinschaftliche Achse.

Ist die Gruppierung um eine Linie, beziehungsweise um einen die Achse bildenden Krystall nicht allseitig ringsum vor sich gegangen oder sind die axial gruppierten Krystalle auf einer mehr oder weniger ebenen Fläche aufliegend aufgewachsen, so entstehen ästige, baumförmige oder dendritische Gruppen, die durch Wiederholung um so mehr an die zur Benennung gewählten Objecte erinnern.

Eine weitere Art der Gruppierung ist die homologe und reihenartige, wenn gleichartige Krystalle in annähernd paralleler Stellung mit einander verwachsen sind. Im letzteren Falle erscheinen sie im Sinne einer bestimmten kristallographischen Fläche oder Linie aufeinander folgend parallel verwachsen oder weichen auch in der Lage wenig von einander ab, wie man dies z. B. bei Quarz-, Orthoklas-, Epidot-, Turmalin- und Schwefelkrystallen sieht. Eine solche homologe Gruppierung kann aber auch in der Art eintreten, dass viele Krystalle auf einer mehr oder weniger ebenen Fläche aufgewachsen im Allgemeinen eine parallele Anordnung zeigen, wodurch sie auf Gesteinsklüften aufgewachsen plattenförmige Gruppen bilden, welche gegenüber der Unterlage in frei ausgebildete Krystalle endigen. Oder es können gleichartige und gleichgestaltete Krystalle wie um eine gemeinschaftliche Achse, welche eine bestimmte kristallographische Linie darstellt, angeordnet sein und bilden dadurch Gruppen, welche in ihrem allgemeinen Umriss die Gestalt der Einzelkrystalle wiederholen oder selbst eine andere kristallographische Gestalt der Art darstellen. Solche Gruppen werden oft polysynthetische Krystalle genannt, wie sie z. B. bei Aragonit, Manganit, Pyrolusit, Fluorit, Pyromorphit, Hämatit u. a. vorkommen und wenn dabei die einzelnen verwachsenen Krystalle von der homologen Stellung etwas abweichen

oder gewisse Deformatitäten zeigen, so entstehen garbenförmige, rosettenförmige, tonnenförmige, knospenförmige u. a. Gruppen.

Wenn so bei aufgewachsenen und verwachsenen Krystallen die Krystalle nicht ringsum ausgebildet sind und die fehlenden Theile in Gedanken zu ergänzen sind, so treten ausserdem an der Oberfläche der Krystalle Unvollkommenheiten in der Ausbildung ein, welche dieselben von der theoretischen Gestaltung mehr oder weniger abweichend erscheinen lassen. Solche Unvollkommenheiten betreffen meist die Flächen, oder durch sie auch die Kanten und Ecken. Die gewöhnlichste hierher gehörige Erscheinung ist:

1. Die ungleiche Ausdehnung der Flächen. Theoretisch zeigen die Krystalle (s. Artikel »Krystallgestalten«) einfache Krystallgestalten oder combinirte (Combinations einfacher) und einfache Krystallgestalten sind solche, deren Flächen einerlei Art sind, combinirte solche, welche durch die Flächen von zwei oder mehr einfachen Gestalten gebildet werden und woran die Flächen jeder einzelnen, in der Combination auftretenden einfachen Gestalt einerlei Art sind, so ist z. B. das Hexaeder (der Würfel) $\infty O \infty$ eine einfache Gestalt des tesseralen Systems (Fig. 1) und das Oktaeder (Fig. 2) O desgleichen, in den Figuren 3, 4 (Min. 94–96.)

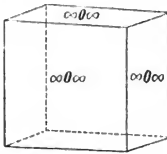


Fig. 1.

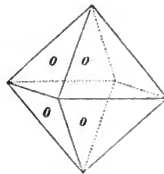


Fig. 2.

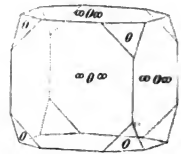


Fig. 3.

und 5 sind Combinationen des Hexaeders und des Oktaeders dargestellt. Das Hexaeder, $\infty O \infty$ ist von 6 gleichen Quadraten und das Oktaeder O von 8 gleichen gleichseitigen Dreiseiten umschlossen. In der Combination (Fig. 3) bildet das Hexaeder 6 gleiche symmetrische Achseite und das Oktaeder 8 gleiche gleichseitige Dreiseite, in der Combination (Fig. 4) bildet das Hexaeder 6 gleiche Quadrate und das Oktaeder 8 gleiche gleichseitige Dreiseite und in der Combination (Fig. 5) bildet das Hexaeder 6 gleiche Quadrate und das Oktaeder 8 gleiche symmetrische Sechseite. Krystalle, welche diese einfachen oder combinirten Gestalten darstellen, müssten in dieser Weise die Flächen ausgebildet zeigen, was jedoch nie in dieser Vollkommenheit zu sehen ist, weil die Flächen der Krystalle in Folge äusserer Einflüsse ungleich ausgedehnt sind.

Betrachten wir in diesem Sinne die einfache Gestalt, das Oktaeder, welches durch seine 8 gleichen gleichseitigen Dreiseite 12 gleiche regelmässige Kanten und 6 gleiche regelmässige vierkantige Ecken bildet, an unendlich vielen Krystallen als einfache Gestalt sichtbar ist, so wird man finden, dass kaum ein als Oktaeder ausgebildeter Krystall diesen Anforderungen entspricht, insofern die Flächen, und wenn es auch nur ein Wenig wäre, ungleich ausgedehnt erscheinen. Dies kann nun in der verschiedensten Weise stattfinden, wie man sich z. B. an den Krystallen einer Species, des Magnetit überzeugen kann, welche sehr häufig als eingewachsene, ringsum ausgebildete vorkommen.

So zeigen z. B. wie Fig. 6 es darstellt, Oktaeder zwei parallele Flächen auf

Kosten der anderen sechs ausgedehnt, wodurch diese dann 6 gleiche Paralleltapeze bilden, während die zwei vorherrschend ausgedehnten Flächen symmetrische Sechsecke sind. Anstatt 12 Kanten hat die Gestalt jetzt 18 Kanten zweierlei Art und anstatt der 6 vierkantigen Ecken zeigt die Gestalt jetzt 12 dreikantige und trotz dieser Deformität bildet ein solcher Krystall das Oktaeder, aber mit ungleicher Ausdehnung der Flächen. Nach der Gestaltung der Flächen könnte man ein solches Oktaeder für die Combination der hexagonalen Basisflächen mit einem

(Min. 97–99.)

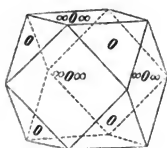


Fig. 4.

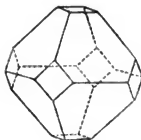


Fig. 5.

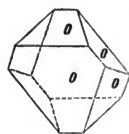


Fig. 6.

spitzen Rhomboeder halten, welchen Irrthum jedoch die Messung der Kantenwinkel und die Beschaffenheit der Flächen aufklären würde.

Eine andere ungleiche Ausdehnung der Oktaederflächen zeigt die Fig. 7, indem nämlich diese ein Oktaeder darstellt, bei welchem vier in einer Kantenzone liegende Flächen vorherrschend erweitert sind. Dadurch bilden diese 4 Flächen gleiche Paralleltapeze und die vier kleineren Flächen gleichseitige Dreiecke. Die Gestalt hat anstatt der 6 regelmässigen vierkantigen Ecken des Oktaeders 4 unregelmässige vierkantige Ecken und 4 unregelmässige dreikantige Ecken, anstatt der 12 gleichen regelmässigen Kanten 2 längere, 2 mittlere und 2 kürzere regelmässige und 8 unregelmässige Kanten und könnte für die orthorhombische Combination eines Quer- und Längsdoma gehalten werden. Die Messung aber der Kantenwinkel und die gleiche Beschaffenheit der Flächen würde auf das Oktaeder mit ungleicher Ausdehnung der je 4 und 4 Flächen führen, die Gestalt als eine tesserale erkennen lassen.

(Min. 100–102.)

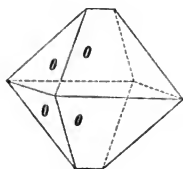


Fig. 7.

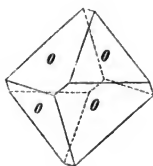


Fig. 8.

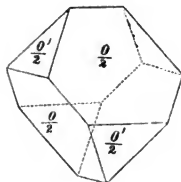


Fig. 9.

Die Fig. 8 endlich zeigt ein Oktaeder, woran 2 parallele Flächen zurückgedrängt sind, welche als gleichseitige Dreiecke erscheinen, während die anderen 6 Flächen Fünfseite darstellen. Die Form hat jetzt 18 Kanten dreierlei Art, nämlich 6 regelmässige, je 6 und 6 unregelmässige und je 6 und 6 unregelmässige dreikantige Ecken. Sie gleicht der hexagonalen Combination eines spitzen Rhomboeders mit den Basisflächen und wieder muss die Messung der Kantenwinkel den richtigen Thatbestand feststellen, dass sie ein Oktaeder mit ungleicher Flächenausdehnung ist.

Diese wenigen Beispiele zeigen, wie ein und dieselbe und dazu noch einfache Krystallgestalt durch ungleiche Ausdehnung der Flächen verschieden gebildet erscheinen kann und dabei ist noch die ungleiche Ausdehnung mit einer gewissen Regelmässigkeit erfolgt, wie es an Krystallen nicht einmal zu erwarten ist. Die ungleiche Ausdehnung der gleichen Flächen ist eine so allgemeine Erscheinung, dass man bei der Beschreibung der Krystalle sie gewöhnlich gar nicht erwähnt, als selbstverständliche Erscheinung allgemein voraussetzt. Nur wenn eine solche ungleiche Ausdehnung der Flächen local mit einer gewissen Constanz auftritt, kann man dieselbe bei der Beschreibung des localen Vorkommens erwähnen. Beachtet muss sie aber doch werden, weil, wie die Beispiele zeigten, die Krystalle falsch gedeutet werden könnten, wie es mitunter vorgekommen ist.

Diese ungleiche Ausdehnung der Flächen geht bisweilen so weit, dass durch sie einzelne ganz verdrängt werden, ein Fehlen einzelner Flächen bemerkt wird als Folge der Ausdehnung der anderen, und man muss dann die fehlenden Flächen hinzudenken, um die Gestaltung der Krystalle theoretisch richtig angeben zu können. Dies ist besonders bei Combinationen oft zu bemerken, kann aber auch selbst bei einfachen Gestalten beobachtet werden. Gewöhnlich werden alle diese Erscheinungen unregelmässiger Ausdehnung einzelner Flächen durch äussere Umstände bedingt, durch die Art des Vorkommens. Wenn jedoch bei den Krystallen einer Art eine gewisse Regelmässigkeit in der vorherrschenden Ausdehnung gewisser Flächen derselben Krystallgestalt bemerkt wird, welche bis zum regelmässigen Ausfall einzelner Flächen führen kann, so wird dadurch die Hemiedrie gewisser Krystallgestalten bedingt, welche als eine gesetzmässige Erscheinung angesehen werden muss, ohne dass man sie erklären kann.

In dem Artikel »Krystallgestalten« werden daher bei den sogen. Krystallsystemen auch diejenigen Gestalten als besondere unterschieden, welche durch die regelmässige Ausdehnung der halben Anzahl gleicher zusammengehöriger Flächen bis zum Fehlen der übrigen Flächen hervorgehen. Diese sind dann die Hemieder oder halbzahligen Gestalten der Holoeder oder vollzahligen Gestalten, aus denen sie hervorgehen.

So ist z. B., um an die obige ungleiche Ausdehnung verschiedener Art bei (Min. 108–105.)

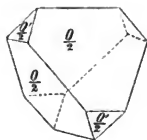


Fig. 10.

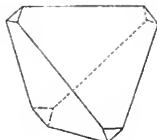


Fig. 11.

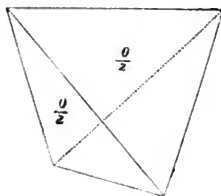


Fig. 12.

den Flächen des Oktaeders anzuschliessen, in Fig. 9 ein Oktaeder dargestellt, an welchem vier abwechselnde Flächen in gleicher Weise vorherrschend ausgedehnt sind. Dies sind die mit $\frac{O}{2}$ bezeichneten Flächen, während die anderen vier mit $\frac{O'}{2}$ bezeichneten Flächen gleichmässig zurückgedrängt sind. Dies tritt in Fig. 10

noch auffallender hervor und in Fig. 11 sind die zurückgedrängten Flächen noch kleiner, und wenn sie endlich gänzlich fehlen, Fig. 12, so bilden die allein übrig gebliebenen Flächen $\frac{0}{2}$ eine neue einfache Gestalt, das Tetraeder, das Hemieder des Oktaeders. Das Oktaeder ist das Holoeder, das Tetraeder sein Hemieder.

Derartige Erscheinungen sind an den Krystallen stets zu beachten und bei der Beschreibung der Arten anzugeben, weil sie gesetzmässig sind und zu den wichtigen Hemiedriegesetzen der Krystallssysteme führen. Auch der Hemimorphismus (s. pag. 382 Bd. I) beruht auf dem Fehlen der halben Anzahl von Flächen einer einfachen Gestalt, ist aber eine ganz andere Erscheinung, welche sich bisher nur an wenigen Species beobachten liess, aber ursächlich nicht begründet werden konnte. Jedenfalls ist jedoch der Hemimorphismus nicht von äusseren Zufälligkeiten abhängig, sondern mit Eigenschaften der Krystallmasse in Zusammenhang stehend.

In allen Fällen zeigen aber die Krystallflächen, gleichviel ob sie durch äussere Umstände oder durch innere Ursachen in ihrer Ausdehnung verändert werden, ihre bezüglichen Neigungswinkel mit einander unverändert, und es ist deshalb immer möglich, durch die Messung derselben zweideutige Verhältnisse aufzuklären, so lange die Krystallflächen als Ebenen erscheinen, wie sie den geometrischen Polyedern eigenthümlich sind. Es ist somit diese Art der Unvollkommenheit bei ihrer Allgemeinheit kein Hinderniss, die vorkommenden Krystallgestalten mit den theoretischen in Zusammenhang zu bringen. Es können aber noch weitere Grade unvollkommener Bildung eintreten, und zu diesen gehören als sehr häufige

2. die gestreiften Flächen. Man beobachtet nämlich an selbst sehr gut ausgebildeten Krystallen eine eigenthümliche Erscheinung der Flächen, für welche man fast allgemein den Ausdruck Streifung der Flächen gebraucht, die aber selbst wieder in solcher Mannigfaltigkeit auftritt, dass man sich veranlasst fand, auch andere Ausdrücke zu gebrauchen, solche Flächen gereifte, gekerbte oder gefurchte Flächen zu nennen. So zeigen z. B. häufig als Hexaeder ausgebildete Krystalle des Pyrit, wenn man sie schräg gegen das Licht hält, eine Erscheinung der Art, dass, wie Fig. 13 zeigt, es den Schein hat, als wären parallel den Kanten äusserst feine Streifen in den Ebenen vorhanden, welche nur durch das schräg auffallende Licht sichtbar werden. Bei anderen hexaedrischen Krystallen desselben Minerals tritt die angeführte Erscheinung in der Weise schärfer hervor, dass es den Anschein hat, als wären in der Richtung der Kantenlinien feine Einschnitte in den Flächen vorhanden, von deren Anwesenheit man sich auch durch das Gefühl überzeugen kann, wenn man über solche Flächen mit der Fingerspitze fährt. Einschnitte sind es im wahren Sinne des Wortes nicht, sondern man kann die Erscheinung mit Einschnitten vergleichen, wie man sie durch ein Instrument in einer ebenen Fläche machen könnte.

Bei noch stärkerer Ausbildung dieser Flächenbeschaffenheit bemerkt man noch tiefere Einschnitte bis Furchen, welche die Ebenen durchziehen, und wenn man diese genauer betrachtet, bemerkt man, dass äusserst schmale Flächen sich in Kanten berührend in beständigem Wechsel der Lage aufeinander folgen und nach Art feiner Leisten selbst auch in der Höhe etwas abweichen, so dass man mit einem gewissen Rechte die Ausdrücke gekerbte oder gefurchte Flächen vorzog, während der Ausdruck gereifte Flächen, auf die Reifen eines Fasses hindeutend, weniger bildlich ist.

Aus der angeführten Erscheinung, wie man sie oft an den hexaedrischen Pyritkrystallen sehen kann, ergibt sich sofort, dass sie nicht von äusseren umgebenden Mineralen herrühren kann, weil die Hexaederflächen nach einer bestimmten Richtung gestreift sind, und aus dem verschiedenen Grade der Erscheinung lässt sich entnehmen, dass eine ganz besondere kristallographische Ausbildung vorliegt. Die bezüglichen Krystalle bilden Hexaeder, die Flächen aber sind nicht eben, sondern es treten andere Flächenelemente dazu, zumal bei genügender Vergrößerung auch die Krystalle, welche keine durch das Gefühl

(Min. 106 - 108.)



Fig. 13.




Fig. 14.

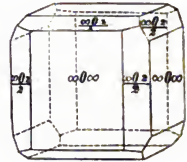


Fig. 15.

wahrnehmbaren Einschnitte zeigen, diese mit dem oscillatorischen Wechsel schmäler Flächenelemente erkennen lassen.

Man findet aber ausser den hexaedrischen Krystallen bei demselben Minerale auch sehr oft Krystalle, welche die Gestalt des Dyakishexaeders $\frac{\infty O_2}{2}$ haben und woran, wie Fig. 14 zeigt, die Pentagone parallel den Hauptkanten gestreift sind und dass in gleicher Weise, wie bei den gestreiften Hexaederflächen auch Krystalle $\frac{\infty O_2}{2}$ gefunden werden, welche für das Gefühl bemerkbare Einschnitte bis Furchen zeigen, dass wie bei den Hexaederflächen die Erscheinung durch oscillatorischen Wechsel schmäler Flächenelemente hervorgerufen wird. Eine genaue Beobachtung lehrt nun, dass sowohl bei den Hexaedern, als auch bei den Dyakishexaedern die oscillatorisch wechselnden Flächenelemente dieselben sind, dem Hexaeder und dem Dyakishexaeder $\frac{\infty O_2}{2}$ entsprechende.

Beide Gestalten finden sich aber nicht allein für sich an Pyritkrystallen, sondern man findet auch solche, welche die Combination des Hexaeders mit dem Dyakishexaeder $\frac{\infty O_2}{2}$ darstellen, dessen Flächen die Kanten des Hexaeders schief abstumpfen, wie Fig. 15 zeigt, oder Pyritkrystalle, welche die Combination des Dyakishexaeders $\frac{\infty O_2}{2}$ mit dem Hexaeder bilden, dessen Flächen die Hauptkanten des ersteren gerade abstumpfen, wie Fig. 16 zeigt, überhaupt die verschiedensten Zwischenstufen in dieser Verbindung der beiden Gestalten. Auch bei solchen Krystallen bemerkt man oft die eine oder die andere Art der angeführten Streifung, und man erklärt die Streifung durch einen oscillatorischen Wechsel im Auftreten der Hexaeder- und Dyakishexaederflächen. Ein Durchschnitt senkrecht gegen die Richtung der Streifen würde bei dem Hexaeder mit gestreiften Flächen gegenüber einem ungestreiften Hexaeder (in vergrößerterem Masstabe) theoretisch anstatt einer geraden Linie eine vielfach gebrochene Linie darstellen (Fig. 17), bei welcher die horizontalen Theile dem

unterbrochenen Durchschnitt durch die Hexaederflächen entsprechen, während die schiefen Linien aus dem Durchschnitt durch die abwechselnd auftretenden Dyakishexaederflächen hervorgehen.

(Min. 109–110.)

Da derartige gestreifte Flächen oft vorkommen und mit den Krystallgestalten im Zusammenhang stehen, so werden sie als eine charakteristische Erscheinung angegeben und dienen bei der früher geschilderten ungleichmässigen Ausdehnung gleicher Krystallflächen dazu, die krystallographisch gleichen Flächen als solche trotz ungleichmässiger Ausdehnung zu erkennen, weil an demselben Krystalle krystallographisch gleiche Flächen in gleicher Weise gestreift sind.

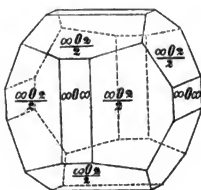


Fig. 16.

Die Streifung tritt jedoch nicht nur in so einfacher Weise auf, wie an den beispielsweise angeführten Pyritkrystallen, welche einfach gestreifte waren, sondern es finden sich auch zweifach-, dreifach-, vierfach u. s. w. gestreifte Flächen, indem in einer Fläche sich zwei, drei, vier oder mehr Systeme solcher Streifen zeigen können. Ist dies der Fall, dann können noch Unterschiede in der Weise sich zeigen, dass die verschiedenen Systeme der Streifen sich durchkreuzen, die gitterförmige Streifung hervorbringen oder dass die verschiedenen Systeme der Streifen sich längs einer Linie berühren, die federartige Streifung erzeugen.



Fig. 17.

Nächst gestreiften Flächen beobachtet man an Krystallen

3. rauhe Flächen. Die allgemein so benannten Flächen sind in ihrer besonderen Ausbildungsweise noch mannigfaltiger als die gestreiften Flächen, weshalb auch noch andere Ausdrücke im Besonderen gebraucht werden, um verschiedene Grade der Rauigkeit zu bezeichnen oder das durch sie bedingte Aussehen mit Worten auszudrücken. Im Allgemeinen kann man sagen, dass rauhe Krystallflächen im Gegensatz zu glatten solche sind, welche in der gesamten Ausdehnung der Fläche regelmässige oder unregelmässige Erhöhungen und Vertiefungen zeigen, welche für das Gefühl beim Berühren mit dem Finger den Eindruck des Rauhen erzeugen. Sind solche Erhöhungen und Vertiefungen so minim, dass man sie nicht fühlen kann, so sind die rauhen Flächen für das Auge dadurch erkenntlich, dass sie bei schräg auffallendem Lichte besehen, dasselbe unvollständig reflectiren, matt erscheinen.

Wie man bei einem Fluor enthaltendem Minerale die Anwesenheit des Fluor dadurch nachweist, dass man das Mineralpulver mit Schwefelsäure in einem Platintiegel erwärmt, welcher mit einer Glasplatte bedeckt ist, die vorher mit einer Wachsschicht überzogen und in welcher letzteren mit einem Holzstift Linien eingezeichnet wurden, diese vom Wachs befreiten Stellen des Glases durch das Fluor geätzt werden, dem Auge matt erscheinen, während die vom Wachs nachträglich befreite Glasplatte an den nicht geätzten Stellen wie vorher glänzt, so ist das Matt durch Vertiefungen in der Glasfläche hervorgerufen, welche nicht fühlbar sind. In diesem Sinne sind matte Krystallflächen rauhe, zeigen den mindesten Grad der Rauheit, während stärkere Vertiefungen oder Erhöhungen Krystallflächen auch für das Gefühl rau erscheinen lassen, und die Rauheit kann sich

steigern und verschieden ausprägen, weshalb man im Besonderen verschiedene Benennungen rauher Flächen gebraucht findet, wie drusige, warzige, gekörnte, getäfelte, gemusterte, scharfe, geschuppte, grubige, zerfressene u. a. m. Solche Ausdrücke sollen die Ausbildungsweise rauher Flächen beschreibend unterscheiden lassen, können daher nach Umständen vermehrt werden und sollen leicht verständlich sein.

Vergleicht man, von der Verschiedenheit der Erscheinungsweise rauher Flächen absehend, das Auftreten rauher Flächen mit dem gestreifter Flächen, so lässt sich nicht verkennen, dass in vielen Fällen die rauhen Flächen mit der Krystallisation Hand in Hand gehen, weshalb im Allgemeinen in diesen auch krystallographisch gleiche Flächen desselben Krystalles in gleicher Weise rau sind. So sind z. B. an manchen Krystallen des Fluorit, welche die Combination des Hexaeders mit dem Oktaeder zeigen, die Hexaederflächen glatt und die Oktaederflächen rau, im besonderen Falle drusige, und eine genaue Betrachtung dieser drusigen Flächen zeigt, dass die Oktaederflächen als solche durch viele kleine dreiseitig pyramidale Erhöhungen gebildet werden, welche den Ecken des Hexaeders entsprechen. Bei demselben Minerale findet man oft Hexaeder, deren Flächen als rauhe getäfelt genannt werden, indem es den Anschein hat, als seien sie mit flachen quadratischen Täfelchen bedeckt, welche in Grösse verschieden mehr oder weniger hervorragten, während die Lage der Täfelchen mit den Quadratflächen des Hexaeders übereinstimmt und die Täfelung als eine mit der Krystallisation zusammenhängende Erscheinung erkennen lässt, auf eine Störung während der letzten Periode der Krystallbildung hinweisend.

In vielen Fällen ist aber die Rauigkeit durch spätere Einwirkungen hervorgerufen, insofern z. B. wie bei der Aetzung einer Glasfläche durch Fluorwasserstoffsäure die Oberfläche eines Krystalles durch ein Auflösungsmittel angegriffen wurde und dieses mehr oder minder tiefe Vertiefungen in den Flächen erzeugte. Solche Vertiefungen zeigen meist eine bestimmte Gestaltung und wenn dadurch grubige, zerfressene, erodirte Krystallflächen als rauhe entstanden, so lassen wiederum krystallographisch gleiche Flächen sich als in gleicher Weise rauhe erkennen und das genaue Studium solcher erodirten Flächen hat sogar dazu geführt, Krystallflächen auf künstliche Weise durch Lösungsmittel anzugreifen, um aus der Erscheinung der erzeugten Vertiefungen, aus ihrer Form und Lage wichtige Schlüsse auf die Krystallisation ziehen zu können. Solche Aetzfiguren, wie sie bereits schon (Band I, S. 162) im Artikel Cohäsion berührt wurden, lassen zunächst krystallographisch gleiche Flächen desselben Krystalles bei unregelmässiger Ausbildung, beziehungsweise Ausdehnung als gleiche erkennen und können in vielen Fällen nicht allein diese erkennen lassen, sondern selbst in zweifelhaften Fällen zur Bestimmung des Krystallsystems führen, wie dies ausser Beobachtungen an vereinzelt Mineralen ganz besonders die zahlreichen Untersuchungen H. BAUMHAUER'S dargethan haben. Eine weitere unvollkommene Ausbildung zeigen Krystalle

4. durch die gekrümmten Flächen. Diese sind gegenüber der theoretischen Feststellung, dass die Gestalten der Krystalle geometrische Polyeder sind und als solche ebene Flächen zeigen, eine abnorme Erscheinung, welche verhältnissmässig selten beobachtet wird, bisweilen jedoch in so vollkommener Weise auftritt, dass es schwierig wird, dieselbe zu erklären. Es finden sich nämlich

Krystalle, an denen anstatt ebener Flächen concav oder convex gekrümmte bemerkt werden, in Folge dessen auch die Kanten gekrümmte Kantenlinien zeigen und die Krümmung der Flächen zeigt sich verschieden, indem entweder nur einzelne Flächen oder alle gekrümmt sind oder gleiche Flächen auf gleiche oder auf verschiedene Weise.

So sind z. B. an den in Braunkohlenlagern vorkommenden quadratischen Krystallen der Mellit oder Honigstein genannten wasserhaltigen Verbindung der Thonerde und Mellit- oder Honigsteinsäure, welche auf 1 Molecul Al_2O_3 3 Molecule C_4O_3 und 18 Molecule H_2O enthält, die stumpfen quadratischen Pyramiden P, deren Endkantenwinkel = $118^\circ 14'$ und deren Seitenkantenwinkel $93^\circ 6'$ ist, mit den Basisflächen combinirt. An dieser Combination sind bisweilen die Basisflächen convex gekrümmt, glänzend und glatt, während die Pyramidenflächen eben sind. — So sind z. B. bei dem Diamant die Krystalle meist krummflächige, besonders wenn sie eine Krystallgestalt, wie das Rhombendodekaeder, oder ein Triakisoktaeder oder ein Tetrakishexaeder oder ein Tetraoktaeder darstellen, während oft, wenn das Oktaeder dazu in Combination tritt, die Flächen desselben eben sind. An Gypskrystallen der Combination $\infty P \cdot \infty P \infty \cdot P$ (vergl. Fig. 1, S. 157 im I. Bande), besonders an solchen, welche in der Richtung der Hauptachse vorherrschend ausgekehrt sind, erscheinen bisweilen die Prismen- und Längsflächen verschieden gekrümmt, die Krystalle der ganzen Länge nach hin und her gebogen, während die Pyramidenflächen eben sind. An Rauchquarkrystallen in der Combination des hexagonalen Prisma und der hexagonalen Pyramide gleicher Stellung, an denen bisweilen zwei parallele Prismenflächen und die zugehörigen Pyramidenflächen vorherrschend ausgekehrt sind, erscheinen sowohl Prismen- als Pyramidenflächen windschief gebogen.

Häufig hängt die Krümmung der Flächen mit homologer Gruppierung zusammen, durch welche grössere Krystalle aus vielen kleinen zusammengesetzt erscheinen und wobei durch äussere Störungen der Parallelismus der kleinen Krystalle ein wenig gestört wurde, oder es sind nur äussere Einflüsse während des Wachstums der Krystalle die Ursache der Krümmung. Gekrümmte Flächen können nebenbei auch noch eine andere Unvollkommenheit zeigen, sie können rau oder gestreift sein und bisweilen geht die Krümmung mit der Streifung Hand in Hand, insofern der die Streifung hervorruhende oscillatorische Wechsel der Elemente von zweierlei Flächen durch einseitige vorherrschende Ausbildung der Elemente einer Art von Flächen die Krümmung der Flächen bedingt.

Schliesslich sind noch

5. die unvollendeten Krystalle zu erwähnen, als welche solche Krystalle aufzufassen sind, bei welchen ein Mangel an Stoff die vollständige Ausfüllung des körperlichen Raumes hinderte, den das Individuum bei vollendeter Ausbildung ausgefüllt haben würde. Solche lückenhaft ausgebildeten Krystalle, welche sich zum Theil den extremen Erscheinungen der gestreiften Flächen als gekerbten und der rauhen Flächen als grubigen anschliessen, zeigen durch ihre Umrisse an, welche Flächen oder Kanten und Ecken, und in welcher Grösse sie ausgebildet sein sollten, während Mangel an Stoff die vollständige Ausbildung hinderte, auch äussere Einflüsse noch dazu beitrugen. So erscheinen z. B. Quarkrystalle, wie bei dem sogenannten Rauchquarz, Amethyst und Bergkrystall mit zahlreichen, grösseren oder kleineren Hohlräumen erfüllt, welche bis an die

Oberfläche sich fortsetzend in den Flächen tiefe Gruben, unterbrochen ausgebildete Kanten und Ecken hervorrufen. Wenn auch solche Krystalle bisweilen als zerfressene bezeichnet werden, so sind sie es nicht, sondern es fehlte nur an Stoff, dessen Absatz an den nicht erfüllten Stellen z. Th. durch fremdartige Substanzen verhindert wurde. Zu den unvollendeten Krystallen gehören auch die treppenförmig ausgebildeten Krystalle und Krystallgerippe, die sehr oft bei metallurgischen und halurgischen Processen entstehen.

Wenn aus dem Vorhergehenden ersichtlich ist, dass die Krystalle als natürliche unorganische Individuen von den vollkommensten an in verschiedenem Grade unvollkommen ausgebildet erscheinen, so ist doch noch immer möglich, die Krystallgestalt krystallographisch zu bestimmen. Sie können aber auch noch unvollkommener ausgebildet sein, so dass sie nur noch erkennen lassen, dass sie unorganische Individuen sind, insofern die mathematische Gestaltung so unkenntlich wird, dass nur noch vereinzelte Begrenzungselemente sichtbar werden oder solche gar nicht vorhanden sind. Derartige unorganische Individuen hat man gegenüber denen, welche die Gestalt bestimmen lassen, mit dem Ausdruck Krystalloide bezeichnet, um anzudeuten, dass sie wie die Krystalle unorganische Individuen sind, welche durch die Krystallisation der Materie entstehen, nur fehlt ihnen die krystallographische äussere Begrenzung. Sie sind den Krystallen ähnlich durch die natürliche Individualisirung der unorganischen Materie, entbehren aber der bestimmbareren äusseren Form und haben als unvollkommene Krystalle mit den bestimmbareren derselben Art die Spaltbarkeit gemein, zum Beweise, dass sie krystallinische Individuen sind.

Bei dem Mangel bestimmbarer Begrenzungselemente, auch selbst wenn solche noch vereinzelt vorkommen, pflegt man die Krystalloide nach den an ihnen hervortretenden Dimensionsverhältnissen bei der Beschreibung der Mineralvorkommnisse zu unterscheiden und zwar als isometrische, lamellare und lineare, ohne dass diese Dimensionsunterschiede nothwendig mit den Krystallsystemen zusammenhängen.

1. Isometrische Krystalloide sind solche unvollkommen ausgebildete Krystallindividuen, welche nach den drei Dimensionen, welche bei Körpern berücksichtigt werden, annähernd gleiche Ausdehnung zeigen. Im Deutschen benennt man gewöhnlich derartige Krystalloide Krystallkörner und da die absolute Grösse derselben sehr verschieden sein kann, worauf der Ausdruck isometrische Krystalloide nicht Rücksicht nimmt, so fand man es zweckmässig, die Körner nach ihrer absoluten Grösse als grosse, grobe, kleine und feine zu unterscheiden. Bei dieser Unterscheidung handelte es sich aber darum, gewisse Maassverhältnisse festzustellen und da man doch nicht gut ein wirkliches lineares Maass für die lineare Ausdehnung der Dimensionen festsetzen konnte, so wurden die Grössenverhältnisse ungefähr durch Vergleichung festgestellt. So konnte man feine Körner solche nennen, welche kleiner als Hirsekörner sind, kleine nannte man sie, wenn sie bis zur Grösse der Hanfkörner ansteigen, grobe solche, welche von der Grösse der Hanfkörner bis zur Grösse der Erbsen reichen und grosse solche, welche darüber hinausgehen. Da jedoch selbstverständlich der gebräuchlich gewordene Ausdruck Krystallkörner bei bis zu gewissen Graden ansteigender Grösse dem Begriffe von Körnern nicht mehr entspricht, so wurde für solche isometrische Krystalloide der Ausdruck individualisirte Massen eingeführt. Man ersieht nur hieraus, dass es unter Umständen, wie dies in anderer Beziehung bei der unvollkommenen Aus-

bildung der Flächen, den gestreiften und rauhen der Fall ist, nicht immer möglich ist, einen gemeinsamen Namen zu geben, wenn derselbe im gewöhnlichen Sinne des Wortes auf gewisse Grenzen beschränkt ist. Mit dem Ausdruck isometrische Krystalloide wird der Unterschied der wirklichen Grösse nicht berührt, während bei der Bezeichnung solcher mit dem Ausdrucke Krystallkörner auch die Möglichkeit gegeben ist, das annähernd gleiche Maass nach den drei Dimensionen nicht so genau zu nehmen, da man ja auch von Getreidekörnern spricht. Isometrische Krystalloide sind in der Regel an ihrer ganzen Oberfläche uneben, immerhin können noch einzelne ebene Flächentheile als Erinnerung an die vollkommene Krystallbildung bemerkt werden, wie man dies z. B. bei dem Zusammenvorkommen von Granat- oder Augitindividuen sieht, wenn einzelne noch die Form annähernd bestimmen lassen, andere keine Theile von Krystallflächen zeigen.

2. Lamellare Krystalloide sind sehr unvollkommen ausgebildete tafelige Krystalle, von deren Flächen gewöhnlich nur die beiden die Tafelform bedingenden Krystallflächen sichtbar sind, während die Randflächen nicht oder nur theilweise zur Ausbildung gelangten. Sie sind als individuelle Gebilde demnach wesentlich nach zwei Dimensionen vorherrschend ausgebildet, während die dritte Dimension gegenüber den zwei vorherrschenden bedeutend zurücksteht. Die wirkliche Grösse solcher lamellaren Krystalloide ist sehr verschieden, sowie das Verhältniss der Dicke zu der Breite und Länge. Im Deutschen unterscheidet man daher zunächst Krystallblätter und Krystallschuppen, hat auch noch die Verkleinerungswörter Blättchen und Schüppchen eingeführt, während für grosse die Bezeichnung Krystalltafeln dient. Bei der Schwierigkeit, übereinstimmende Maassverhältnisse festzustellen, überlässt man wohl in der Regel dem natürlichen Gefühl die Wahl des Ausdruckes, zumal bei solchen Vorkommnissen selbst nebeneinander vorkommende lamellare Krystalloide bei demselben Minerale oft sehr wechseln. Die Ausdehnung nach den beiden vorherrschenden Dimensionen wechselt mehr oder weniger und es können Krystallblätter nach einer derselben ziemlich gestreckt erscheinen, sowie auch bisweilen gekrümmte oder gebogene Blätter vorkommen.

3. Lineare Krystalloide sind solche sehr unvollkommen ausgebildete Krystalle, welche vorherrschend nach einer Richtung ausgedehnt sind, während die anderen beiden Dimensionen bedeutend gegen die Länge zurücktreten. Bei der verschiedenen Grösse wurden daher auch verschiedene Ausdrücke eingeführt, wonach in absteigender Grösse solche Individuen als Krystallstengel, Spiesse, Nadeln, Haare, Fasern bezeichnet werden und wobei der gewählte Ausdruck auf die Grösse hindeutet. Lineare Krystalloide können auch gebogen, gekrümmt oder geknickt erscheinen.

Bei der grossen Mannigfaltigkeit derartiger unvollkommener individueller Gebilde finden auch Uebergänge statt, doch richtet man sich in der Regel nach dem Haupteindruck, welchen dieselben gewähren, da es nicht möglich ist, für alle besonderen Fälle eigene Bezeichnungen, bestimmte Ausdrücke zu gebrauchen, weshalb im Allgemeinen die Unterscheidung isometrischer, lamellarer und linearer Krystalloide genügt.

Krystalloide finden sich wie Krystalle einzeln oder verwachsen und bilden, wenn sie in grosser Zahl mit einander verwachsen sind, derbe Massen mit krystallinischkörniger, blättriger, schuppiger, stengliger, fasriger u. s. w. Absonderung, wobei sich die einzelnen Individuen, die Absonderungsstücke

mehr oder minder leicht oder schwierig von einander trennen lassen. Bei grosser Kleinheit derselben gehen solche krystallinische Massen in dichte über, erscheinen unkrystallinisch, wobei dann mikroskopische Untersuchungen dazu dienen müssen, krystallinische Ausbildung von unkrystallinischer zu unterscheiden.

Ausser der krystallinischen Absonderung bei derben Massen findet sich bisweilen an einzelnen Krystallen eine eigenthümliche Erscheinung der Art, welche als schalige oder blättrige Absonderung bezeichnet gestattet, dass man nach einzelnen oder nach mehreren, selbst, aber selten nach allen äusseren Flächen eines Krystalles mit einem Messer oder mittelst eines leichten Schlages mit einem Hammer von dem Krystalle mehr oder minder dünne Lamellen abtrennen kann. Sie lassen sich in gewissem Sinne mit Spaltungsflächen vergleichen, insofern sie wie diese ihrer Lage nach Krystallflächen entsprechen und in gleicher Weise weiter verfolgt werden können, so dass nach derselben Richtung mehrere bis zahlreiche Absonderungslamellen abzutrennen möglich ist, jedoch mit dem Unterschiede gegenüber den Spaltungsflächen, dass an Krystallen mit schaliger oder blättriger Absonderung die abtrennbaren Lamellen als solche vorhanden sind und die Krystalle aus ihnen zusammengesetzt erscheinen. Diese Absonderung ist eine Folge des unterbrochenen Wachstumes gewisser Krystalle, kann aber auch durch eine chemische Veränderung hervorgerufen worden sein, und es lassen sich die Absonderungslamellen nicht in beliebiger Weise herstellen, weil sie in den bezüglichen Krystallen als solche vorhanden sind. Ihre Erscheinung ist, wie z. B. an Krystallen von Vesuvian, Wolframit, Quarz, Turmalin, Granat, Smaltit u. a. m. in jedem Falle interessant, dient aber nicht zur wirklichen Bestimmung der Krystallgestalten, weshalb auch diese Absonderungsflächen nicht zu den inneren Krystallgestalten gerechnet werden.

Krystallgestalten, Krystallographie

von

Prof. Dr. Kenngott.

Wie Theorie und Praxis, wie Ideale und die Wirklichkeit sich gegenüberstehen, so verhalten sich die Krystallgestalten, wie sie die theoretische oder reine Krystallographie lehrt gegenüber den Krystallgestalten, wie sie an den Krystallen gesehen werden, gleichviel ob an denen des Mineralreiches oder an nicht mineralischen, weshalb auch die Krystallographie in diesem Sinne nicht als ein besonderer Theil der Mineralogie zu betrachten ist, sondern als eine mathematische Disciplin selbständig dasteht, aus welcher nach Bedürfniss das entlehnt wird, was für den jedesmaligen vorgesteckten Zweck nothwendig ist. Es kann daher hier nicht die Absicht vorliegen, die Krystallgestalten oder die Krystallographie in der Ausführlichkeit zu behandeln, wie dies in selbständigen Lehrbüchern der Krystallographie der Fall ist, wie solche im allgemeinen Literaturverzeichniss am Schluss des Werkes neben anderen mineralogischen Schriften angegeben werden sollen. Es handelt sich hier wesentlich darum, eine Uebersicht der wichtigsten Krystallgestalten zu geben, sie nicht nach allen Richtungen umfassend darzustellen, weshalb auch nicht die verschiedenen krystallographischen Methoden zu behandeln sind, welche von der ersten Entwicklung der Disciplin an bis zur gegenwärtigen Zeit zur Geltung kamen, des-

gleichen auch nicht die überaus reichhaltig gewordene Synonymik und Symbolik der Krystallgestalten und die Berechnungsmethoden in ihrer Vielseitigkeit anzugeben sind. Dies ist nur Sache des specielleren Studium der Krystallographie.

Bei der Beschreibung der Krystallgestalten muss man zunächst von allen Unvollkommenheiten der individuellen Ausbildung absehen, wie solche im vorangehenden Artikel in gedrängter Kürze beschrieben wurden und sich die Gestalten in ihrer grössten Vollkommenheit vorstellen, wie sie sich durch das Studium der Krystalle als abstracte Gestalten, als geometrische Polyeder ergeben haben. In diesem Sinne zeigen sie als Begrenzungselemente die Flächen, Kanten und Ecken, und die Flächen sind Ebenen. Flächen, Kanten und Ecken stehen der Zahl nach in einem bestimmten Verhältnisse, welches nach EULER durch die Gleichung $F + E = K + 2$ ausgedrückt werden kann, wenn F die Anzahl der Flächen, E die Anzahl der Ecken und K die Anzahl der Kanten bezeichnet. So sind z. B. bei dem vielbekannten Würfel, dem Hexaeder des tesserale Systems 6 Flächen, 8 Ecken und 12 Kanten zu sehen und $6 + 8 = 12 + 2$.

Die Flächen werden wie in der Planimetrie bei der Beschreibung als Dreiseite (Trigone oder Triangel), im Besonderen als gleichseitige, gleichschenklige und ungleichseitige, als Vierseite (Tetragone), im Besonderen als Quadrate, Rhomben, Oblonge, Rhomboide, Trapeze, unter denen gewisse eigenthümlich ausgebildet sind, wie bei den bezüglichen Gestalten angegeben werden wird, als Fünfseite (Pentagone), Sechseite (Hexagone), Achtseite (Oktogone) und Zwölfseite (Dodekagone) unterschieden, sowie auch bei den Vielseiten (Polygonen) im Allgemeinen regelmässige, symmetrische und unregelmässige vorkommen. In besonderen Fällen sind auch für das Bedürfniss der Krystallographie andere als die gewöhnlich üblichen Ausdrücke für die Beschreibung gewählt worden.

Bei den Kanten, welche durch zwei sich schneidende (berührende) Krystallflächen gebildet werden, ist die Länge der Kantenlinien und die Grösse der Kantenwinkel zu berücksichtigen, und es werden bei der Vergleichung der Kanten dieselben als gleichlange benannt, wenn die Kantenlinien gleichlange sind, als gleichwinklige, wenn die Neigungswinkel der die Kanten bildenden Flächen zu einander gleich gross sind und gleiche genannt, wenn sie gleichlange und gleichwinklige sind. So sind z. B. bei dem Würfel, dessen 6 Flächen Quadrate sind, die zwölf Kanten gleichlange und gleichwinklige, also gleiche.

Ausserdem werden die Kanten als regelmässige, symmetrische und unregelmässige unterschieden. Wenn nämlich die beiden eine Kante bildenden Flächen gleiche sind, so kann man sie sich unter verschiedenen Neigungswinkeln gegeneinander geneigt denken, und wenn man sich den Neigungswinkel $= 0^\circ$ denkt, sie aufeinander, in einer Ebene zusammenfallend gedacht werden, so werden sie entweder congruent sein oder nicht. Congruiren die Flächen so bei 0° gedachter Lage, so sind die Kanten entweder regelmässige oder symmetrische; congruiren sie bei 0° nicht, so sind sie unregelmässige. Unregelmässig sind daher auch alle Kanten, welche durch zwei verschiedene Flächen gebildet werden. Ob sie bei Congruenz regelmässige oder symmetrische genannt werden, hängt davon ab, dass man sich im Halbirungspunkte der Kantenlinie eine Senkrechte auf diese in der Fläche gezogen denkt und wenn durch diese die Flächen in zwei congruente, rechts und links in gleicher Weise an der Senkrechten anliegende Hälften getheilt werden, so heissen die Kanten regelmässige. So sind z. B. am Würfel die Kanten regelmässige, oder es sind Kanten, welche durch zwei gleichseitige

Dreiseite gebildet werden, regelmässige. So können auch Kanten, welche durch zwei gleiche gleichschenklige Dreiseite gebildet werden, regelmässig sein, wenn die dritten ungleichen Seiten derselben die Kantenlinie bilden. Werden aber die gleichen Flächen durch die im Halbirungspunkte gezogene Senkrechte nicht so in zwei congruente Hälften getheilt, so heisst die Kante eine symmetrische.

Die Ecken, welche durch drei oder mehr in einem Punkte, dem Scheitelpunkte der Ecke, sich schneidende Flächen gebildet werden, unterscheidet man zunächst nach der Zahl der zugehörigen Kanten oder Flächen als drei-, vier- u. s. w. kantige oder flächige Ecken, ausserdem aber noch als regelmässige, symmetrische oder unregelmässige. Regelmässige Ecken werden alle Ecken genannt, welche durch gleiche Kanten und Flächen gebildet werden. Symmetrische heissen sie bei gerader Anzahl der Kanten und gleicher Flächen, wenn die Kanten abwechselnd gleiche sind oder bei gerader Anzahl gleicher Kanten und ungleicher Flächen, wenn die Flächen abwechselnd gleiche sind. Alle anderen Ecken werden unregelmässige genannt.

Vergleicht man die in der angegebenen Weise zu bestimmenden gleichnamigen Begrenzungselemente, so findet man solche, welche in allen Stücken übereinstimmen, und diese heissen gleichwerthige, die von einander verschiedenen sind ungleichwerthige.

Jede Krystallgestalt hat einen Mittelpunkt, von welchem die untereinander gleichwerthigen Begrenzungselemente gleich weit entfernt sind. Alle geraden Linien, welche man sich durch diesen Mittelpunkt gezogen denkt, werden, wenn sie zwei gleichwerthige Begrenzungselemente verbinden, durch den Mittelpunkt halbt, und einige dieser Linien werden Achsen genannt.

So bilden z. B. am Würfel die durch die Mittelpunkte je zweier paralleler Flächen gezogenen geraden Linien, welche durch den Mittelpunkt halbt werden, Achsen des Würfels. In gleichem Sinne kann man auch die durch die Scheitelpunkte je zweier gegenüberliegenden Ecken gezogenen geraden Linien, welche gleichfalls durch den Mittelpunkt halbt werden, Achsen nennen. Auch kann man die Halbirungspunkte je zweier gegenüberliegender Kantenlinien durch den Mittelpunkt gezogene gerade Linien verbinden und diese Achsen nennen.

Bei der Möglichkeit, so verschiedene solcher Linien Achsen nennen zu können, ist es nothwendig geworden, die Achsen von einander zu unterscheiden. So nennt man z. B. im Würfel die dreierlei möglichen Achsen verschieden, wie später bei der Betrachtung der Krystallgestalten angegeben wird.

So wie die durch den Mittelpunkt gezogenen Linien unendlich zahlreiche sind und nur einzelne besonders benannt und bei der Beschreibung berücksichtigt werden, so können auch durch den Mittelpunkt unendlich viele Ebenen gelegt gedacht werden, welche Schnitte heissen, und unter ihnen werden dann, wie die Beschreibung der Krystallgestalten zeigen wird, einzelne besonders hervorgehoben und eigens benannt.

Die Flächen haben gegen die Achsen eine bestimmte Lage, nach welcher sie geometrisch bestimmt werden können und zeigen ausserdem oft eine eigenthümliche Vertheilung, nach welcher man von Flächenpaaren und Flächengruppen spricht. Alle Flächen endlich, welche einer durch den Mittelpunkt gezogenen geraden Linie parallel gehen, heissen in einer Zone liegende (tautozonale) Flächen. Die derselben Linie parallelen Kanten, welche durch die tautozonalen Flächen gebildet werden, heissen in einer Zone liegende (tautozonale) Kanten.

Wenn man durch die im Vorangehenden angegebenen Ausdrücke die Begrenzungselemente einer jeden Krystallgestalt beschreiben kann, so wird man finden, dass die Flächen, welche einen vollständigen Krystall als unorganisches Individuum räumlich begrenzen, in der Voraussetzung, dass derselbe in jeder Beziehung vollkommen ist oder vollkommen gedacht wird, entweder gleiche Flächen sind oder zweierlei, dreierlei oder mehrerlei Flächen einen Krystall umgrenzen. Eine von gleichen Flächen gebildete Gestalt heisst eine einfache Krystallgestalt, eine durch zweierlei, dreierlei u. s. w. Flächen gebildete Gestalt heisst eine zusammengesetzte oder combinirte Gestalt, bildet eine Combination. Gleiche Krystallflächen sind solche, welche ihrer geometrischen Beschaffenheit nach keinen Unterschied zeigen.

Nicht jede einfache, d. h. durch gleiche Flächen gebildete Gestalt kann durch ihre Flächen einen Krystall als ein räumlich abgeschlossenes Ganzes, als ein unorganisches Individuum vollständig begrenzen, weshalb man die einfachen Gestalten als geschlossene oder endliche und als offene oder unendliche Gestalten unterscheidet. Zu den Flächen einer offenen Gestalt müssen die Flächen einer zweiten oder dritten Gestalt hinzutreten, um das Individuum vollständig zu begrenzen.

Um den geometrischen Zusammenhang der Gestalten richtig aufzufassen, sie selbst bei ihrer Mannigfaltigkeit leichter übersehen zu können, hat man sie in gewisse Gruppen vereinigt, welche Krystallsysteme (kürzer als der richtigere Ausdruck Krystallgestaltensysteme) genannt werden, und diese Gruppierung wird durch die für die geometrische Bestimmung nothwendigen Achsen bedingt. Man stellt gewöhnlich sechs Krystallsysteme auf, welche aus den bis jetzt bekannten Krystallgestalten hergeleitet worden sind.

Jede einfache Krystallgestalt erhält einen eigenen Namen, doch sind die den einfachen Gestalten gegebenen Namen nicht übereinstimmend dieselben, sondern es giebt sogar zahlreiche Synonyme, bei einzelnen Gestalten wenige, bei anderen mehr. Die Synonyme sind an sich für das Studium der Krystalle beschwerlich, doch nicht in dem Maasse, als man auf den ersten Blick glauben möchte, weil die meisten Namen auf geometrische Verhältnisse der Gestalten gegründet sind. Namen einfacher Gestalten, welche von Mineralnamen entlehnt wurden, sind weniger verständlich und werden deshalb mehr und mehr vermieden, weil man sich überzeugt hat, dass ein so oder so benanntes Mineral nicht immer Krystalle derselben Gestaltung bildet.

Weil jede einfache Gestalt als Ganzes einen Namen erhält, so heissen auch ihre einzelnen Flächen gleichnamige Flächen oder es sind gleichnamige Flächen die einzelnen Flächen einer einfachen Gestalt. Wird somit eine bestimmte einfache Gestalt das Oktaeder genannt, so sind ihre einzelnen Flächen gleichnamige, sind Oktaederflächen. Die verschiedenen Flächen einer Combination sind in diesem Sinne ungleichnamige. Ausser dem Namen erhält auch jede einfache Gestalt ein eigenes krystallographisches Zeichen, Symbol um bei Beschreibungen sich kürzer oder übersichtlicher ausdrücken zu können und das Symbol oder Zeichen der Gestalt kann auch auf die einzelnen Flächen angewendet werden, insofern das Symbol ein kürzerer Ausdruck an Stelle des Namens ist und die Flächen gleichnamige sind. Unter gewissen Umständen ist es auch zweckmässig, die einzelnen Flächen einer einfachen Gestalt symbolisch zu unterscheiden, dann kann aber nicht das Symbol irgend einer einzelnen Fläche gleichzeitig das Symbol der ganzen Gestalt sein.

Anfänglich bezeichnete man ohne Rücksicht auf den Namen der Gestalten oder die geometrische Lage der Flächen die Flächen mit beliebigen Buchstaben des Alphabetes, lateinischen, grossen und kleinen, auch griechischen und zwar alle Flächen derselben einfachen Gestalt mit denselben Buchstaben, was besonders bei den Abbildungen der Krystalle vortheilhaft war, weil diese Symbole kurz waren und die gleichen Flächen in den Abbildungen, wo die Gleichheit nicht immer deutlich hervortritt, als solche erkennen liessen. Dieses Verfahren wird auch jetzt noch beibehalten und hat im Hinblick auf die Abweichungen in der Symbolik grosse Vortheile, zumal wenn dieselben Buchstaben beibehalten werden. Da aber doch diese willkürlich gewählten Buchstaben einen zu geringen Zusammenhang mit dem Namen oder mit der geometrischen Lage der Krystallflächen haben, so erfand man andere krystallographische Zeichen, welche jedoch bei den abweichenden Ansichten und Methoden der Krystallographen zu verschiedenen Symbolen für dieselben Gestalten und Flächen führten, Hand in Hand mit den Synonymen. Alle derartigen Verhältnisse können hier nur kurz angedeutet werden, werden aber später bei der Beschreibung der Krystallsysteme und der zugehörigen Gestalten deutlicher werden, ohne dass die Absicht vorliegen kann, die verschiedenen Namen und Zeichen, welche bis jetzt ausgedacht wurden, in ihrem ganzen Umfange anzugeben.

In allen Systemen der Krystallgestalten endlich zeigt sich bei der Vergleichung der einfachen Gestalten ein eigenthümliches Verhältniss darin, dass gewisse einfache Gestalten eines Krystallsystems durch die halbe Anzahl der Flächen anderer einfacher Gestalten gebildet werden. Man nennt dann jene die halbzähligen oder die Hälftegestalten oder die Hemieder dieser und diese die vollzähligen oder Vollgestalten oder Holoeder jener. Somit werden in den einzelnen Krystallsystemen zuerst die Holoeder beschrieben, denen dann die Hemieder folgen und wenn der Fall eintritt, dass aus Hemiedern nochmals Hemieder gebildet werden können, so heissen diese die Viertelgestalten oder Tetartoeder der Holoeder. Holoeder finden sich an den Krystallen am häufigsten, Hemieder weniger, zumal nicht alle Holoeder Hemieder ergeben und Tetartoeder sind am seltensten.

Nachdem in den einzelnen Krystallsystemen so die einfachen Gestalten in einer gewissen Reihenfolge beschrieben worden sind, werden noch die Combinationen zu besprechen sein, bei denen in der Regel eine einfache Gestalt als vorherrschende Gestalt hervortritt, deren Begrenzungselemente durch die mit ihr in Combination auftretenden Gestalten gewisse Veränderungen erleiden. Die für solche Veränderungen gebräuchlichen Ausdrücke werden später bei den Combinationen selbst erörtert werden. Im Allgemeinen beruhen sie darauf, dass Kanten oder Ecken der vorherrschenden Gestalt durch Flächen der mit ihr combinirten, an ihr untergeordneten Gestalt ersetzt werden. Tritt so bei Combinationen eine Fläche an Stelle einer Kante oder Ecke auf, so nennt man dies eine Abstumpfung der Kante oder Ecke oder sagt, dass die Fläche die Kante oder Ecke abstumpft. Treten an Stelle einer Kante oder Ecke zwei gleiche Flächen einer untergeordneten Gestalt auf, so bilden diese beiden Flächen eine Zuschärfung der Kante oder Ecke, oder man sagt, die Kanten oder Ecken werden zugeschärft. Treten endlich an Stelle einer Ecke drei oder mehr gleiche Flächen einer untergeordneten Gestalt auf, so bilden diese eine Zuspitzung der Ecke oder die Ecke wird zugespitzt, dreiflächig, vierflächig u. s. f., je nach der Zahl der die Zuspitzung bildenden Flächen. Besondere bei diesen Ver-

änderungen eintretende Verhältnisse, welche die Art und Weise der Abstumpfung, Zuschärfung oder Zuspitzung näher bestimmen, sollen später angegeben werden.

Durch die Combination einer einfachen Gestalt mit einer anderen einfachen entstehen neue Kanten und Ecken, welche Combinationskanten und Combinationsecken genannt werden und durch neu hinzutretende einfache Gestalten werden Veränderungen dieser eintreten können, welche auch durch obige Ausdrücke benannt werden.

Schliesslich ist noch die bestimmte Stellung der Krystallgestalten zu erwähnen, welche zur richtigen und übereinstimmenden Beurtheilung nothwendig geworden ist und von der Stellung der für die Gestalten ausgewählten Achsen abhängt. Eine dieser Achsen wird senkrecht gestellt und wenn verschiedene Achsen vorhanden sind, so wird die senkrecht gestellte die Hauptachse genannt. Dies ist in fünf Systemen der Fall, gegenüber welcher dann die Nebenchsen unterschieden werden. Das Weitere enthält die nachfolgende Darstellung der sechs Krystallsysteme mit ihren zugehörigen Gestalten. Die Reihenfolge der zu schildernden Systeme ist willkürlich, da man aber fünf dreiachsige und ein vierachsiges unterscheidet, erscheint es zweckmässig, die ersteren voran zu stellen und sie nach der abnehmenden Symmetrie zu ordnen.

I. Das tesserale Krystallsystem.

Der von NAUMANN gegebene Name des Systems wurde von dem lateinischen *tessera* Würfel gebildet, weil der Würfel eine sehr charakteristische Gestalt des Systems ist, weshalb auch darauf bezüglich die Namen Tesselarsystem, tessularisches oder cubisches System gegeben wurden. Dasselbe umfasst alle Krystallgestalten, welche drei gleichlange, sich unter rechten Winkeln halbirende Achsen enthalten. Wegen dieser drei gleichlangen Achsen nannte WEISS das System das gleichachsige, HAUSMANN das isometrische, während es auch oktaedrisches, reguläres, gleichgliedriges, sphäroedrisches und vielachsiges genannt wurde. In gleicher Weise wurden auch andere Systeme mit verschiedenen Namen belegt, welche sich meist auf bestimmte Verhältnisse der Systeme beziehen. Bei der Betrachtung und Beschreibung der Gestalten stellt man eine der drei Achsen senkrecht, wodurch die beiden anderen horizontal liegen, und ausserdem stellt man die Krystalle so vor den Beobachter hin, dass eine der beiden horizontalen Achsen quer vor ihm zu liegen kommt, wodurch dann die andere horizontale gerade auf ihn zugerichtet ist. Weil die drei Achsen gleiche sind, ist es gleichgiltig, welche der drei Achsen senkrecht gestellt wird, es kann keine, wie in anderen Systemen dies nothwendig wurde, als Hauptachse unterschieden werden. Legt man durch je 2 Achsen eine Ebene, so entstehen drei untereinander gleiche Hauptschnitte, und der Krystallraum wird in acht Theile getheilt, welche Oktanten heissen. Bezeichnet man die Länge einer jeden Achse oder einer halben Achse, was auf dasselbe hinauskommt, mit a , so ist das Verhältniss $a:a:a$ das Achsenverhältniss des Systems, wofür man auch $1:1:1$ schreiben kann.

A. Holoedrische einfache Gestalten.

1. Das Oktaeder. O.

Das Oktaeder (Fig. 1 a) ist von acht gleichen gleichseitigen Dreiseiten umschlossen, welche zwölf gleiche regelmässige Kanten und sechs gleiche regelmässige vierkantige Ecken bilden.

Der Kantenwinkel ist $= 109^{\circ} 28' 16''$ und die Scheitelpunkte der Ecken sind die Endpunkte der Achsen (Fig. 1, b). Das krystallographische Zeichen des Oktaeders ist der Buchstabe O.

Die Kantenlinien sind die Verbindungslinien von je 2 Achsenendpunkten, die Hauptschnitte sind Quadrate und in jedem Oktanten liegt eine Oktaederfläche, denselben begrenzend und durch die Endpunkte der 3 zu dem Oktanten gehörigen Halbachsen gelegt, weshalb jede Oktaederfläche das Achsenverhältniss (Min. 111–113.)

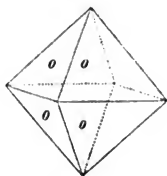


Fig. 1 a.

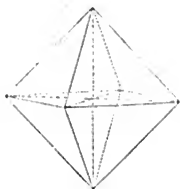


Fig. 1 b.

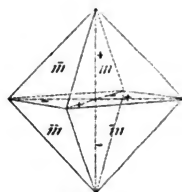


Fig. 1 c.

$a:a:a$ oder $1:1:1$ hat. Man nennt auch dieses Verhältniss das Parameterverhältniss der Flächen, weil die Entfernungen der Durchschnittspunkte von Ebenen mit den Achsen in der Mathematik Parameter genannt werden. So wie die einzelnen Flächen der Oktaeder genannten Gestalt gleichnamige, d. h. Oktaederflächen sind, so sind, wenn man die Gestalt mit dem Buchstaben O bezeichnet, die einzelnen Flächen als Oflächen zu bezeichnen und O ist gleichzeitig der Repräsentant des allgemeinen, allen Oflächen zukommenden Parameterverhältnisses $a:a:a$ oder $1:1:1$.

Will man dagegen jede einzelne Oktaederfläche besonders unterscheiden, so geht man dabei von der entgegengesetzten Lage der Halbachsen aus. Man bezeichnet die eine Hälfte einer jeden Achse als positive Halbachse, die andere als negative Halbachse (Fig. 1 c), wodurch von den 8 Oktanten einer drei positive Halbachsen hat, der positive genannt wird, der entgegengesetzte drei negative Halbachsen hat, der negative genannt wird. Die anderen 6 Oktanten sind gemischte. Bei dieser Auffassung kann man die Parameter einer jeden Fläche als Zeichen der einzelnen Flächen benützen und die 4 in der Fig. 1 c vorn liegenden Flächen so bezeichnen, wie angegeben ist, wenn man die Reihenfolge so wählt, dass man den Parameter der vertikal gestellten Achse voranstellt, als zweiten den der quer vor dem Beobachter liegenden folgen lässt, die auf den Beobachter zulaufende als dritte auffasst. In diesem Sinne sind die Parameter die Zeichen der einzelnen Flächen, wobei der über die 1 gezogene Strich die negative Halbachse anzeigt. So sind die Zeichen der 4 vorderen Flächen 111 , 111 , 111 , 111 ; die 4 hinteren, den vorderen entgegengesetzt liegenden Flächen haben dann die Zeichen 111 , 111 , 111 und 111 . Häufig fasst man die Reihenfolge der Achsen umgekehrt auf, indem man die Parameter der dem Beobachter zugewendeten horizontalen Achse zuerst schreibt, den der querliegenden horizontalen Achse folgen lässt und den Parameter der vertikal (senkrecht) gestellten Achse zuletzt schreibt.

In den Abbildungen der Krystallgestalten können selbstverständlich die wirklichen Längen der Achsen oder der Parameter nicht gleich erscheinen, weil man

bei den Abbildungen, um ein anschaulicheres Bild der Gestalt zu erhalten, sich die Gestalt anders gestellt denkt, wie in dem Artikel »Zeichnen der Krystallgestalten« erörtert werden wird.

Der ausschliessliche Name »das Oktaeder« wurde von NAUMANN, MOHS, HAIDINGER u. a. vorgezogen, weil diese Gestalt in ihrer Art einzig dasteht, während andere achtfächige von Dreiseiten begrenzte Gestalten, welche in der Mathematik auch Oktaeder heissen, in der Krystallographie andere Namen erhielten. Wollte man dies nicht thun, dann müsste das Oktaeder, welches auch Achtfach oder Achtfächner genannt wurde, von anderen Oktaedern unterschieden werden, wie es die Namen reguläres oder regelmässiges Oktaeder zeigen.

Schliesslich ist noch beizufügen, dass man ausser den drei Linien, welche ausschliesslich die Achsen der tesserale Krystalle genannt werden, noch andere bemerkenswerthe Linien, wie bereits oben bei dem Würfel (pag. 294) angeführt wurde, durch den Mittelpunkt des Oktaeders und anderer tesserale Krystallgestalten ziehen kann. So erhält man durch Verbindung der Mittelpunkte je zweier parallelen Flächen des Oktaeders 4 gleichlange Linien, welche trigonale Zwischenachsen genannt wurden. Sie werden durch den Mittelpunkt halbirt und wenn man ihre Hälften mit t bezeichnend, ihre Länge mit der der als Einheit aufgefassten Länge der Halbachsen vergleicht, so ist $t = \frac{1}{\sqrt{3}}$. Ausser diesen

trigonalen Zwischenachsen kann man noch eine zweite Art von Zwischenachsen angeben, die Verbindungslinien der Halbirungspunkte je zweier gegenüberliegenden Kantenlinien, welche gleichfalls durch den Mittelpunkt halbirt werden. Sie werden rhombische Zwischenachsen genannt und die Länge der Hälften mit r bezeichnet ergibt im Vergleich mit der als Einheit aufgefassten Länge der Halbachsen $r = \frac{1}{\sqrt{2}}$.

Solche Zwischenachsen erlangen in anderen Gestalten eine gewisse Bedeutung und lassen sich für die Vergleichung der Gestalten verwerthen, auch bei dem Zeichnen der Krystallgestalten zweckmässig verwenden.

2. Das Hexaeder. $\infty O \infty$.

Die hier ausschliesslich »das Hexaeder« genannte Gestalt ist der sogenannte Würfel, nur wurde der Name Hexaeder (Sechsfächner) vorgezogen, weil bei den Namen der Krystallgestalten des tesserale Systems in erster Linie die Anzahl der Flächen berücksichtigt wurde. Das Hexaeder (Fig. 2) ist von sechs gleichen Quadraten umschlossen und hat zwölf gleiche regelmässige rechtwinklige Kanten und acht gleiche regelmässige dreieckige Ecken. Die Endpunkte der Achsen liegen in den Mittelpunkten der Flächen. Da nun jede einzelne Hexaederfläche durch den Endpunkt einer Achse oder Halbachse gelegt ist, den anderen beiden Achsen parallel geht, sie nicht schneidet, so ist das Parameterverhältniss jeder einzelnen Fläche $1:\infty:\infty$ oder $a:\infty a:\infty a$. Auf diese Weise unterscheidet sich die Lage der Hexaederflächen allgemein ausdrückende Parameterverhältniss $a:\infty a:\infty a$ von dem die Lage der Oktaederflächen allgemein ausdrückendem Parameterverhältniss $a:a:a$ dadurch, dass bei 2 Halbachsen das Zeichen ∞ steht und deshalb wird nach NAUMANN's Vorgange das Hexaeder als $\infty O \infty$ bezeichnet, wobei die beiden Zeichen ∞ auf den Unterschied der Lage hindeuten. Der Symmetrie wegen wurde das eine ∞ vor, das andere hinter das O gestellt.

Die Verbindungslinien der Scheitelpunkte je zweier gegenüberliegenden Ecken, welche durch den Mittelpunkt halbirt werden und dieselbe Lage wie die trigonalen Zwischenachsen im Oktaeder haben, sind die trigonalen Zwischenachsen des Hexaeders und die Länge verglichen mit der als Einheit aufgefassten Länge der Achsen wird, wenn mit t die Hälfte bezeichnet und mit r die halbe Achse ausgedrückt wird, durch $t = \sqrt{3}$ bestimmt. Die rhombischen Zwischen-

(Min. 114–116.)

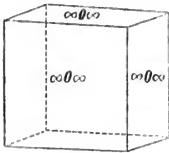


Fig. 2.



Fig. 3.

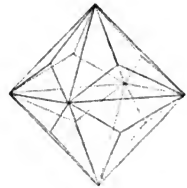


Fig. 4.

achsen sind die Verbindungslinien der Halbirungspunkte von je zwei gegenüberliegenden Kantenlinien und es ist $r = \sqrt{2}$.

3. Das Rhombendodekaeder. ∞O .

Dasselbe (Fig. 3) ist von zwölf gleichen und ähnlichen Rhomben (daher der Name) umschlossen, hat vierundzwanzig gleiche symmetrische Kanten, sechs gleiche regelmässige vierkantige Ecken, deren Scheitelpunkte die Endpunkte der Achsen sind und acht gleiche regelmässige dreikantige Ecken. Die ebenen Winkel der Rhomben sind $= 109^\circ 28' 16''$ und $= 70^\circ 31' 44''$; die Kantenwinkel sind $= 120^\circ$. Jede Fläche ist durch die Endpunkte von zwei Halbachsen gelegt parallel der dritten Halbachse desselben Oktanten und das Parameterverhältniss ist $a:a:\infty a$, welches von dem der Oktaederflächen $a:a:a$ sich dadurch unterscheidet, dass eine Halbachse den Coefficienten ∞ hat, wesshalb von NAUMANN das Zeichen ∞O gegeben wurde. Die trigonalen Zwischenachsen sind die Verbindungslinien der Scheitelpunkte je zweier gegenüberliegender dreikantigen Ecken und es ist $t = \frac{\sqrt{3}}{2}$; die rhombischen Zwischenachsen sind die Verbindungslinien der Mittelpunkte von je 2 gegenüberliegenden Flächen und es ist $r = \frac{1}{\sqrt{2}}$.

Diese Gestalt wurde wegen des häufigen Vorkommens an Granatkrystallen von WERNER Granatdodekaeder, von WEISS Granatoeder, von HADINGER Granatoid genannt, während MOHS sie einkantiges Tetragonal-Dodekaeder nannte.

Die drei angeführten Gestalten, das Oktaeder, Hexaeder und Rhombendodekaeder, welche an tesseralen Krystallen sehr häufig vorkommen, entweder für sich oder in Combination mit einander oder mit anderen Gestalten, sind als Holoeder dadurch ausgezeichnet, dass ihre Flächen keine Gruppen bilden und eine geringe Anzahl von Flächen haben. Sie sind ihrer Art nach einzig, während die weiter anzuführenden holoedrischen einfachen Gestalten eine grössere Anzahl von Flächen haben und die Flächen bestimmte Gruppierungen zeigen, wodurch sie sich besonders in Combinationen leicht erkennen lassen. Ausserdem sind diese anderen Gestalten dadurch bemerkenswerth, dass von jeder Art

mehrere vorkommen, ja sehr viele vorkommen können, welche wohl alle denselben Namen führen, gewisse übereinstimmende Eigenschaften haben, sich aber doch in gewisser Beziehung von einander unterscheiden und Reihen von Gestalten desselben Namens zwischen den obigen drei Gestalten bilden.

4. Die Triakisoktaeder. mO .

Ein jedes Triakisoktaeder (wie Fig. 4 ein solches darstellt) ist von 24 gleichen und ähnlichen stumpfwinkligen gleichschenkligen Dreiseiten umschlossen, welche 8 dreizählige Flächengruppen (daher der Name) und 12 Flächenpaare darstellen, je nachdem man die Triakisoktaeder mit dem Oktaeder oder mit dem Rhombendodekaeder vergleicht, zwischen welchen sie eine variable Reihe bilden, deren Endglieder einerseits das Oktaeder, andererseits das Rhombendodekaeder bilden.

Ein jedes Triakisoktaeder hat 12 gleiche längere regelmässige und 24 gleiche kürzere symmetrische Kanten, von denen jene gewöhnlich die Hauptkanten, diese die Nebenkanten genannt werden, wogegen man sie auch als oktaedrische und dodekaedrische unterscheiden kann. Die Ecken sind zweierlei Art, 6 gleiche symmetrische achtkantige, deren Scheitelpunkte die Endpunkte der Achsen sind und 8 gleiche regelmässige dreikantige, deren Scheitelpunkte die Endpunkte der trigonalen Zwischenachsen sind.

Je drei in einem Oktanten liegende, dadurch die dreizähligen Gruppen bildende Flächen bilden über den Flächen des eingeschriebenen Oktaeders gleichseitige dreiseitige Pyramiden, daher der von WEISS gegebene Name Pyramidenoktaeder. Jede einzelne Fläche eines Triakisoktaeders ist durch die Endpunkte von zwei zu dem bezüglichen Oktanten gehörigen Halbachsen gelegt, während die dritte Halbachse nicht unmittelbar von der Fläche geschnitten wird, sondern man dieselbe um ein Stück verlängert denken muss, damit die erweitert gedachte Fläche sie schneide. Diese so verlängerte Halbachse ist ein Multiplum von a und die Verlängerung oder die verlängert gedachte Halbachse wird durch ma ausgedrückt, wobei der Buchstabe m allgemein eine rationale Zahl grösser als 1 ausdrückt, z. B. $\frac{3}{2}$, $\frac{4}{3}$, 2, 3 und andere und es ergibt jeder solche Werth von m ein bestimmtes Triakisoktaeder, dessen Flächen das Parameterverhältniss $1:1:m$ oder $a:a:ma$ haben, weshalb NAUMANN diesen Gestalten das Zeichen mO gab.

Die Grösse der Kantenwinkel hängt von dem Werthe des Coefficienten m ab und man kann dieselbe durch Berechnung nach gewissen Formeln finden, so wie man umgekehrt aus Messungen der Kantenwinkel die Grösse des Werthes m berechnen kann. So ist z. B. wenn man mit B den Hauptkantenwinkel bezeichnet $\tan \frac{1}{2}B = m\sqrt{2}$. Dann findet man, wenn man $m = \frac{3}{2}$, 2, 3. u. s. w. setzt, wie gross der Hauptkantenwinkel ist. Ist dagegen der Hauptkantenwinkel

gemessen worden, so findet man durch die Formel $m = \frac{\tan \frac{1}{2}B}{\sqrt{2}}$ die Grösse des Coefficienten m . Bezeichnet man mit A den Nebenkantenwinkel, so ist

$$\tan \frac{1}{2}A = \frac{\sqrt{3m^2 + 2m + 1}}{m - 1}.$$

Berechnet man beispielsweise eine Reihe verschiedener Triakisoktaeder, wie sie nachfolgend zusammengestellt worden sind und stellt sie mit den beiden Schlussgliedern der Reihe $O \dots mO \dots \infty O$ zusammen, so ersieht man, wie die beiderlei Kantenwinkel mit dem zunehmenden Werthe m zu- und abnehmen. Das Oktaeder bildet den Anfang der Reihe, seine Kanten entsprechen den Hauptkanten der Triakisoktaeder, während in ihm die Verbindungs-

linien der Mittelpunkte der Dreiseite mit den Scheitelpunkten der Winkel den Nebenkantenlinien von mO entsprechen.

Bei dem Werthe $m = 1$ fallen die 3 über der Oktaederfläche eine Pyramid bildenden Flächen in eine Ebene, die Oktaederfläche. Es ist somit der Nebenkantenwinkel = 180° geworden. Die Reihe der zusammengestellten Triakisoktaeder, um für einmal das Charakteristische solcher Reihen zu zeigen, nach dem zunehmenden Werthe m geordnet, von denen einige wie z. B. $\frac{3}{2}$, $\frac{4}{3}$, $\frac{5}{4}$, 2, 3 und 4 an Krystallen gefundene Werthe sind, andere willkürlich gewählte Zahlen sind, zeigt eine Zunahme der Grösse des Hauptkantenwinkels und eine Abnahme der des Nebenkantenwinkels. Wird $m = \infty$, so entsteht das Rhombendodekaeder ∞O , das Schlussglied der Reihe. Je 2 an der Hauptkante liegende Flächen fallen bei $m = \infty$ in eine Ebene, die Rhombendodekaederfläche, indem der Hauptkantenwinkel sein Maximum 180° erreicht. Bei $m = \infty$ wird der Nebenkantenwinkel = 120° der Kantenwinkel von ∞O . Es liegt also bei den Gestalten mO der Hauptkantenwinkel zwischen $109^\circ 28' 16''$ und 180° , der Nebenkantenwinkel zwischen 180° und 120° .

Die als Beispiel gewählte Reihe von wirklichen und möglichen Triakisoktaedern mit ihren Kantenwinkeln in Verbindung mit den Endgliedern der Reihe ist folgende:

	Hauptkanten	Nebenkanten
O	$109^\circ 28' 16''$	180°
$\frac{3}{2}O$	$115^\circ 41' 53''$	$174^\circ 36' 29''$
$\frac{4}{3}O$	$121^\circ 0' 27''$	$170^\circ 0' 49''$
$\frac{5}{4}O$	$129^\circ 31' 16''$	$162^\circ 39' 31''$
$\frac{7}{4}O$	$135^\circ 59' 48''$	$157^\circ 4' 50''$
$2O$	$141^\circ 3' 27''$	$152^\circ 44' 2''$
$3O$	$153^\circ 28' 29''$	$142^\circ 8' 11''$
$4O$	$159^\circ 57' 0''$	$136^\circ 39' 29''$
$5O$	$163^\circ 54' 4''$	$133^\circ 20' 9''$
$9O$	$171^\circ 0' 55''$	$127^\circ 23' 56''$
$36O$	$177^\circ 44' 58''$	$121^\circ 50' 30''$
$100O$	$179^\circ 11' 23''$	$120^\circ 39' 44''$
∞O	180°	120°

Bei dem aus ihr deutlich hervortretenden Verhalten der beiderlei Kantenwinkel könnte man die Frage aufwerfen, ob nicht auch bei einem Triakisoktaeder die Winkel der beiderlei Kanten gleich grosse sein könnten und man würde vermuthen können, dass, wie die beispielsweise angegebenen Winkel zeigen, der Werth m für ein solches Triakisoktaeder zwischen 2 und 3 liegen müsste. Um diesen Werth zu finden, dienen die Formeln des *cosinus* für $\frac{1}{2}B$ und $\frac{1}{2}A$. Da $\cos \frac{1}{2}B = \frac{1}{\sqrt{2m^2 + 1}}$ und $\cos \frac{1}{2}A = \frac{m-1}{\sqrt{2}\sqrt{2m^2 + 1}}$ ist, so müssten für den Fall der Winkelgleichheit die beiden Werthe einander gleich sein. Aus der Annahme $\cos \frac{1}{2}B = \cos \frac{1}{2}A$ folgt aber $\frac{1}{\sqrt{2m^2 + 1}} = \frac{m-1}{\sqrt{2}\sqrt{2m^2 + 1}}$ oder $m = 1 + \sqrt{2} = 2.4142 \dots$ ein irrationaler Werth. Da aber die Coefficienten m rationale Zahlen sein müssen, so ist eine solche Gestalt unmöglich. Die Berechnung für den angegebenen irrationalen Werth von m würde $\angle B = \angle A = 147^\circ 21'$ ergeben, welcher Fall aber nicht vorkommt, die Winkel B und A sind immer verschiedene.

Schliesslich ist noch anzuführen, dass die halbe trigonale Zwischenachse t

auf die halbe Achse $a = 1$ bezogen $t = \frac{m\sqrt{3}}{2m+1}$ ist, während die Länge der halben rhombischen Zwischenachsen $r = \frac{1}{\sqrt{2}}$ wie im Oktaeder ist, da ihre Endpunkte die Halbierungspunkte der Hauptkantenlinien sind, welche den Oktaederkanten entsprechen.

5. Die Deltoidikositetraeder. mOm .

Diese Gestalten sind (wie eine derselben in Fig. 5 dargestellt ist) von 24 gleichen und ähnlichen Deltoiden umschlossen, wonach der Name Deltoidikositetraeder gegeben wurde. (Min. 117–118.)

Deltoiden werden nämlich in der Krystallographie eigenthümliche Vierseite (Fig. 6) genannt, welche zweierlei Seiten haben, 2 längere und 2 kürzere, welche paarweise einander folgen. Ein Deltoid wird deshalb durch die eine Diagonale in 2 verschiedene gleichschenklige Dreieite, durch die andere in 2 gleiche und ähnliche ungleichseitige Dreieite getheilt.

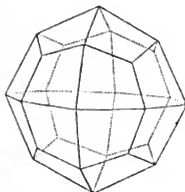


Fig. 5.



Fig. 6.

Die 24 Deltoiden bilden 8 dreizählige und 6 vierzählige Flächengruppen je nach dem Vergleiche mit dem Oktaeder oder mit dem Hexaeder und da bei diesen Vierundzwanzigflächern weder die eine noch die andere Gruppierung für die Benennung benützt werden konnte, insofern bei den Triakisoktaedern die Gruppierung 8·3 im Namen liegt, bei den später anzuführenden Tetrakishexaedern die Gruppierung 6·4 in den Namen gelegt wurde, so erscheint der von NAUMANN gegebene Name Ikositetraeder nicht ausreichend bestimmend, weshalb auch BERNHARDI diese Gestalten Deltoid-Vierundzwanzigfläche, BREITHAUPt sie deltoide Ikositessaraeder nannte.

Jedes Deltoidikositetaeder hat wegen der zweierlei Seiten der Deltoiden 24 gleiche längere und 24 gleiche kürzere symmetrische Kanten, ferner 6 gleiche regelmässige vierkantige Ecken, deren Scheitelpunkte die Endpunkte der tesseralen Achsen sind, 8 gleiche regelmässige dreikantige Ecken, deren Scheitelpunkte die Endpunkte der trigonalen Zwischenachsen sind und 12 gleiche, symmetrische vierkantige Ecken, deren Scheitelpunkte die Endpunkte der rhombischen Zwischenachsen sind. Die regelmässigen vierkantigen Ecken werden durch die längeren Kanten, die dreikantigen Ecken durch die kürzeren Kanten gebildet, während zur Bildung der symmetrischen vierkantigen Ecken 2 längere und 2 kürzere Kanten abwechselnd beitragen.

Die Lage jeder einzelnen Fläche einer solchen Gestalt wird durch das Parameterverhältniss $1 : m : m$ oder $a : ma : ma$ ausgedrückt, indem jede einzelne Fläche eine der drei tesseralen Halbachsen des bezüglichen Oktanten in ihrem Endpunkte schneidet, während die beiden anderen zugehörigen Halbachsen um ein gleiches Stück verlängert gedacht werden müssen, damit die erweitert gedachte Fläche sie schneide. Die so verlängert gedachten Halbachsen ma sind, wie bei den Triakisoktaedern, Multipla der unveränderten Halbachse und m ist wieder eine rationale Zahl grösser als 1. Es bezeichnete daher NAUMANN die Deltoidikositetaeder mit mOm und für jeden rationalen Werth m grösser als 1 und kleiner als

∞ ergibt sich eine solche Gestalt, wonach diese eine Reihe zwischen O und $\infty O \infty$ bilden, die Reihe $O \dots mOm \dots \infty O \infty$.

Jedes Deltoidikositetraeder hat seine von m abhängigen Kantenwinkel, welche wie in der Reihe der Triakisoktaeder, die einen mit dem steigenden Werthe m zunehmen, die anderen abnehmen. Der Kantenwinkel der längeren Kanten, welche man auch oktaedrische nennen kann, ist grösser als $109^\circ 28' 16''$ und nimmt mit dem wachsenden Werthe m zu bis zu 180° , indem bei $m = \infty$ die Gestalten mOm mit dem Hexaeder endigen, die 6 vierzähligen Gruppen die 6 Hexaederflächen werden. Der Kantenwinkel der kürzeren (der hexaedrischen Kanten liegt umgekehrt zwischen 180° und 90° und nimmt mit dem zunehmenden Werthe von m ab. Die Kantenwinkel der beiderlei Kanten sind aber nie gleich, da nur der irrationale Werth $m = 1 + \sqrt{2}$ gleiche Winkel ($138^\circ 7' 4''$) berechnen lässt.

Als Beispiele für die Zu- und Abnahme der Kantenwinkel mögen nachfolgende 5 beobachtete mOm genügen,

	längere	kürzere Kanten
$\frac{1}{2}O\frac{1}{2}$	$118^\circ 4' 21''$	$166^\circ 4' 10''$
$\frac{2}{3}O\frac{2}{3}$	$121^\circ 57' 56''$	$160^\circ 15' 0''$
$2O2$	$131^\circ 48' 37''$	$146^\circ 26' 34''$
$3O3$	$144^\circ 54' 12''$	$129^\circ 31' 16''$
$12O12$	$170^\circ 30' 20''$	$99^\circ 51' 34''$

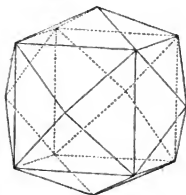
nachdem dieses wechselnde Verhalten ausreichend bei den Triakisoktaedern erörtert wurde.

Schliesslich möge noch als eine gewissermaassen historische Erinnerung erwähnt sein, dass das zuerst beobachtete Deltoidikositetraeder $2O2$ von WEISS nach dem vermeintlichen Vorkommen am Leucit das Leucitoeder genannt wurde, die anderen dann den Namen Leucitoide erhielten oder HADINGER alle mOm Leucitoide nannte. Da jedoch in neuerer Zeit durch G. VOM RATH nachgewiesen wurde, dass die am Leucit für $2O2$ gehaltene Gestalt eine bemerkenswerthe quadratische Combination ist, so verloren diese Namen ihre Bedeutung.

6. Die Tetrakishexaeder, ∞On .

Eine jede solche Gestalt (wie Fig. 7 eine darstellt) ist von 24 gleichen und ähnlichen spitzwinkligen, gleichschenkligen Dreiseiten umschlossen, welche 6 vierzählige Gruppen, daher ihr Name, der Art bilden, dass jede solche Gruppe über den Flächen des eingeschrieben gedachten Hexaeders eine gleichseitige, vierseitige Pyramide bildet, weshalb auch der Name Pyramidenwürfel gegeben wurde. Ausser dieser Gruppierung 6.4 bilden die Flächen auch 12 Paare. Die Kanten sind zweierlei, 12 gleiche regelmässige längere, die Hauptkanten und 24 gleiche symmetrische kürzere, die Nebenkanten. Die Ecken sind auch zweierlei, 6 gleiche regelmässige vierkantige, deren Scheitelpunkte die Endpunkte der Achsen und 8 gleiche symmetrische sechskantige, deren Scheitelpunkt die Endpunkte der trigonalen Zwischenachsen sind.

(Min. 119.) Fig. 7.



Die Lage der Flächen einer solchen Gestalt wird durch das Parametervverhältniss $1 \cdot \infty : n$ oder $a : \infty a : na$ ausgedrückt, weil jede Fläche unmittelbar eine tesserale Halbachse des zugehörigen Oktanten in ihrem Endpunkte schneidet, der zweiten Halbachse parallel liegt und die dritte um ein Stück verlängert gedacht

werden muss, um von der erweitert gedachten Fläche geschnitten zu werden. Der Coefficient n für die Verlängerung drückt eine rationale Zahl grösser als 1 aus. NAUMANN bezeichnete daher die Tetrakishexaeder mit ∞O_n und sie bilden eine Reihe zwischen den Endgliedern ∞O und $\infty O\infty$, die Reihe

$$\infty O \dots \infty O_n \dots \infty O\infty.$$

Die Grösse der Hauptkantenwinkel liegt zwischen 180° und 90° und nimmt mit dem zunehmenden Werthe für n ab, die Grösse der Nebenkantenwinkel liegt zwischen 120° und 180° und nimmt mit dem zunehmenden Werthe für n zu und in einem Tetrakishexaeder, dessen Werth $n = 2$ ist, sind die Winkel der Haupt- und Nebenkanten gleich gross. Als Beispiele dienen die drei beobachteten Gestalten $\infty O_{\frac{3}{2}}$, ∞O_2 , ∞O_3 mit ihren Kantenwinkeln

	Haupt-	Nebenkanten
$\infty O_{\frac{3}{2}}$	$157^\circ 22' 48''$	$133^\circ 48' 47''$
∞O_2	$143^\circ 7' 48''$	$143^\circ 7' 48''$
∞O_3	$126^\circ 52' 12''$	$154^\circ 9' 29''$

7. Die Tetrakontaoktaeder, mOn .

Jede so benannte Gestalt, wie Fig. 8 eine darstellt, ist von 48 (daher der von WEISS gegebene Name Achtundvierzigflächner und der von MOHS gräcisirte Name Tetrakontaoktaeder) gleichen und ähnlichen ungleichseitigen Dreieiten umschlossen, welche zunächst auf dreifache Weise gruppirt sind, acht sechszählige, sechs achtzählige und zwölf vierzählige Gruppen bilden, je nachdem man die Gruppierung nach dem Oktaeder, Hexaeder oder Rhombendodekaeder auffasst. Nach der ersteren benannte NAUMANN diese Gestalten Hexakisoktaeder. Ausserdem bilden auch die 48 Flächen 24 Flächenpaare, je nachdem man sie mit den Gestalten mO , mOm oder ∞On vergleicht.

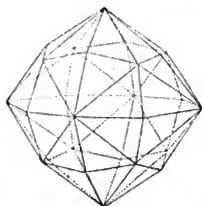


Fig. 8. (Min. 120.)

Die Kanten sind sämmtlich symmetrische und werden nach der Länge als 24 gleiche längere, 24 gleiche mittlere und 24 gleiche kürzere unterschieden. Die längeren entsprechen den Kanten des Rhombendodekaeders, die mittleren paarweise den Kanten des Oktaeders und die kürzeren paarweise den Kanten des Hexaeders. Die Ecken sind auch sämmtlich symmetrische und sind dreierlei Art: 6 achtkantige, deren Scheitelpunkte die Endpunkte der Achsen sind, 8 sechskantige, deren Scheitelpunkte die Endpunkte der trigonalen Zwischenachsen sind und 12 vierkantige, deren Scheitelpunkte die Endpunkte der rhombischen Zwischenachsen sind.

Das Parameterverhältniss für die Lage der Flächen einer solchen Gestalt ist $1:m:n$ oder $a:ma:na$, wobei m und n verschiedene rationale Zahlen grösser als 1 ausdrücken und dabei m die grössere, n die kleinere Zahl ausdrückt. NAUMANN gab daher diesen Gestalten das Zeichen mOn . Jede einzelne Fläche schneidet in dem zugehörigen Oktanten eine der tesseraleen Achsen in ihrem Endpunkte, während die beiden anderen zum Oktanten gehörigen Halbachsen von der erweitert gedachten Fläche in verschiedener Entfernung geschnitten werden, wenn man sie sich verlängert denkt. Bei der möglichen Mannigfaltigkeit der Werthe m und n sind unendlich viele Tetrakontaoktaeder möglich und bereits schon eine erhebliche Anzahl solcher beobachtet worden.

Als Beispiele mögen die fünf beobachteten Gestalten $3O\frac{2}{3}$, $4O\frac{1}{3}$, $4O_2$, $5O\frac{1}{3}$ und $8O_4$ mit ihren Kantenwinkeln dienen.

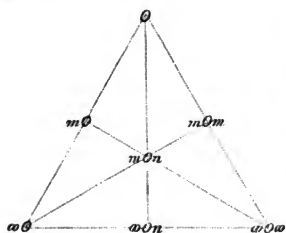
	längere	mittlere	kürzere Kanten
$3O\frac{2}{3}$	$158^\circ 12' 48''$	$148^\circ 59' 50''$	$158^\circ 12' 48''$
$4O\frac{1}{3}$	$147^\circ 47' 45''$	$157^\circ 22' 48''$	$164^\circ 3' 28''$
$4O_2$	$162^\circ 14' 50''$	$154^\circ 47' 28''$	$144^\circ 2' 58''$
$5O\frac{1}{3}$	$152^\circ 20' 22''$	$160^\circ 32' 13''$	$152^\circ 20' 22''$
$8O_4$	$170^\circ 14' 0''$	$166^\circ 10' 19''$	$118^\circ 34' 19''$

Schon diese wenigen Beispiele zeigen, dass die von den Werthen m und n abhängigen Winkelgrößen keine solche Reihenfolge der Zu- und Abnahme zeigen, wie die früher angegebenen Reihen variabler Gestalten zeigten, was nicht der Fall sein kann, weil beide Werthe m und n von einander unabhängig sind. Dagegen bemerkt man an den Beispielen $3O\frac{2}{3}$ und $5O\frac{1}{3}$, dass bisweilen die längeren und kürzeren Kanten, welche zu den symmetrisch sechskantigen Ecken gehören, trotz der Verschiedenheit in der Länge der Kantenlinien gleichgrosse Kantenwinkel haben können. Für diesen Fall ist ein besonderes Verhältniss zwischen den Werthen m und n erforderlich, welches sich durch die Gleichungen

$$m = \frac{n}{2-n} \text{ und } n = \frac{2m}{m+1} \text{ ausdrücken lässt.}$$

Ausserdem sind noch gewisse Tetrakontaoktaeder dadurch bemerkenswerthe Gestalten, dass bei ihnen, ähnlich wie bei den Triakisoktaedern und Tetrakis-hexaedern die Flächengruppen dreiseitige, respektive vierseitige Pyramiden über den Flächen des eingeschriebenen Oktaeders oder Hexaeders bildeten, die 12 vier-zähligen Flächengruppen über den Flächen des eingeschriebenen Rhombendodekaeders gleichseitige vierseitige Pyramiden bilden und die Kantenlinien der längeren Kanten genau die Kantenlinien des Rhombendodekaeders sind. Diese wurden speciell Pyramidengranatoeder nach dem Namen Granatoeder des Rhombendodekaeders genannt, analog den Namen Pyramidenoktaeder für mO und Pyramidenwürfel für ∞O_n . Auch für diese Erscheinung ist ein besonderes Verhältniss zwischen den Werthen m und n erforderlich, welches durch die Gleichung $mn = m + n$ ausgedrückt wird. So sind die beiden oben aufgeführten Gestalten $3O\frac{2}{3}$ und $4O\frac{1}{3}$ sogenannte Pyramidengranatoeder.

Stellt man die 7 Arten holoedrischer tesseraler Gestalten in ein Schema zusammen, so ersieht man aus demselben das gegenseitige Verhältniss aller holoedrischen Gestalten des tesseralen Systems. Sie zeigen zunächst, dass das Oktaeder insofern den anderen zu Grunde gelegt werden kann, wesshalb es auch die Grundgestalt des Systems genannt wird, als die Parameterverhältnisse durch Veränderung des Parameterverhältnisses des Oktaeders hervor-



gehen. Die Oktaederflächen, je eine in einem Oktanten liegend, sind Ebenen, welche unmittelbar durch die Endpunkte der drei zu einem Oktanten gehörigen tesseralen Halbachsen gelegt sind. Das Parameterverhältniss ist für die Oktaederflächen das Achsenverhältniss des tesseralen Systems $a:a:a$ (oder $1:1:1$, wenn man diese Schreibweise vorzieht) und dieses Parameterverhältniss kann Veränderungen der Art erleiden, dass man entweder

eine Halbachse verlängert oder dass man zwei Halbachsen auf gleiche oder auf ungleiche Weise verlängert. Dadurch entstehen die Parameterverhältnisse $a : a : ma$ für die Triakisoktaeder mO , $a : ma : ma$ für die Deltoidkositetraeder mOm und $a : ma : na$ für die Tetrakontaoktaeder mOn .

Da die Werthe für m und n rationale Zahlen grösser als 1 sind und bis zu dem Werthe unendlich ansteigen können, so müssen die Parameterverhältnisse $a : a : \infty a$ für das Rhombendodekaeder, $a : \infty a : \infty a$ für das Hexaeder und $a : \infty a : na$ für die Tetrakishexaeder hervorgehen, bei welchen letzteren m als der grössere Werth unendlich gross wird, während n als der kleinere noch endlich ist.

Auf diese Weise sind die Gestalten mO , mOm , mOn , ∞O , $\infty O\infty$ und ∞On die allein möglichen Ableitungsgestalten und das Oktaeder O ist die Grundgestalt.

Die dreierlei Vierundzwanzigflächner mO , mOm , und ∞On bilden, wie schon oben angegeben wurde, Reihen variabler Gestalten zwischen je zwei der drei Hauptformen, die als Schlussglieder der Reihen die doppelte Gruppierung der Flächen dieser vierundzwanzigflächigen Gestalten bedingen. Dies zeigen die Reihen, wenn man die Flächenanzahl und die durch die Endglieder bedingte Gruppierung beifügt,

8	$8 \cdot 3 = 24 = 12 \cdot 2$	12
O	mO	∞O
8	$8 \cdot 3 = 24 = 6 \cdot 4$	6
O	mOm	$\infty O\infty$
12	$12 \cdot 2 = 24 = 6 \cdot 4$	6
∞O	∞On	$\infty O\infty$

und diese Gruppierung lässt besonders in den Combinationen diese vierundzwanzigflächigen Gestalten leicht unterscheiden.

Die Tetrakontaoktaeder dagegen sind, wie das Schema zeigt, Glieder von 6 verschiedenen Reihen, die z. Th. als Endglieder variable Gestalten zeigen. Die Gruppierung der Flächen der Tetrakontaoktaeder ist daher, wie oben angegeben wurde, eine sechsfache.

Die Kantenwinkel der Tetrakontaoktaeder sind durchgehends stumpfe, wie die angeführten Beispiele solcher Gestalten zeigten und liegen zwischen gewissen Grenzen. So schwanken die Winkel der längeren Kanten zwischen 180° und 120° , sie werden 180° , wenn $n = m$ wird, dagegen 120° , wenn $m = \infty$ und $n = 1$ wird, was die Reihe

$$mOm \dots mOn \dots \infty O$$

zeigt. Der Winkel der mittleren Kanten liegt zwischen 180° und $109^\circ 28' 16''$, er wird $= 180^\circ$, wenn $m = \infty$ wird, $= 109^\circ 28' 16''$, wenn $m = n = 1$ wird, wie die Reihe

$$O \dots mOn \dots \infty On$$

dies anzeigt. Die Winkel der kürzeren Kanten endlich liegen zwischen 180° und 90° , sie werden $= 180^\circ$, wenn $n = 1$ wird, $= 90^\circ$, wenn $m = n = \infty$ ist, wie dies die Reihe

$$mO \dots mOn \dots \infty O\infty$$

anzeigt.

Werden schliesslich die Winkelwerthe durch gewisse von m und n abhängige Functionen ausgedrückt, so kann man diese Formeln auch benutzen, um aus ihnen die Functionen der Winkel aller anderen holoedrischen Gestalten zu berechnen. Bezeichnet man für diesen Zweck die längeren Kanten mit A , die

mittleren mit B und die kürzeren mit C , so werden die *cosinus* der halben Winkel durch die Formeln

$$\cos \frac{1}{2} A = \frac{m-n}{\sqrt{2} \cdot \sqrt{m^2 n^2 + m^2 + n^2}}, \quad \cos \frac{1}{2} B = \frac{n}{\sqrt{m^2 n^2 + m^2 + n^2}},$$

$$\cos \frac{1}{2} C = \frac{m(n-1)}{\sqrt{2} \cdot \sqrt{m^2 n^2 + m^2 + n^2}}$$

ausgedrückt.

Bezeichnet man nun entsprechend im Oktaeder die Kanten mit B , im Rhombendodekaeder mit A , im Hexaeder mit C , in den Triakisoktaedern die Hauptkanten mit B , die Nebenkanten mit A , in den Deltoidikositetraedern die längeren Kanten mit B , die kürzeren mit C und in den Tetrakishexaedern die Hauptkanten mit C und die Nebenkanten mit A , so erhält man aus obigen Formeln die entsprechenden für die anderen Gestalten, wenn man in jenen für das Oktaeder m und $n = 1$, für das Rhombendodekaeder $m = \infty$ und $n = 1$, für das Hexaeder $m = n = \infty$, für die Gestalten mO $n = 1$, für die Gestalten mOm $n = m$ und für die Gestalten ∞On $m = \infty$ einträgt.

In gleicher Weise erhält man auch aus den Werthen $t = \frac{mn\sqrt{3}}{mn + m + n}$ und $r = \frac{n\sqrt{2}}{n+1}$ der halben trigonalen und rhombischen Zwischenachsen in mOn die bezüglichen Werthe derselben für die anderen holodrischen Gestalten.

B. Hemidrische einfache Gestalten.

1. Das Tetraeder $\frac{O}{2}$.

Dasselbe ist von vier gleichseitigen Dreiseiten umschlossen, welche sechs gleiche regelmässige Kanten und vier gleiche regelmässige dreieckige Ecken bilden. Die Halbierungspunkte der Kantenlinien sind die Endpunkte der Achsen, der Kantenwinkel ist $= 70^\circ 31' 44''$ der Ergänzungswinkel zum Kantenwinkel des Oktaeders.

Das Tetraeder ist eine Hälftengestalt oder Hemieder des Oktaeders, gebildet durch 4 abwechselnde Flächen desselben. Es entsteht, wie die Figuren 9 bis 12 (Min. 122–125.)

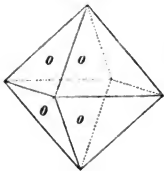


Fig. 9.

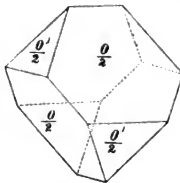


Fig. 10.

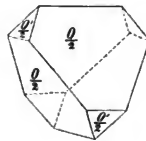


Fig. 11.

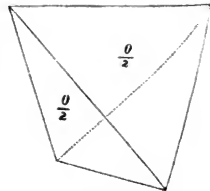


Fig. 12.

zeigen, wenn 4 abwechselnde Flächen sich regelmässig erweitern, die anderen 4 abwechselnden Flächen zurückgedrängt werden bis zum gänzlichen Verschwinden.

Das Zeichen des Tetraeders ist $\frac{O}{2}$, welches ausdrückt, dass es durch die halbe Anzahl der Oktaederflächen gebildet ist.

Aus diesem Hergang ist ersichtlich, dass aus dem Oktaeder noch ein zweites,

gestaltlich mit jenem ganz gleiches Tetraeder hervorgehen muss, wenn die 4 abwechselnden zurückgedrängten Flächen, die zum Unterschiede mit O' bezeichnet wurden, sich regelmässig erweitern, bis zum Verschwinden der anderen vier Flächen. Es ist dieses Tetraeder von dem anderen in nichts, als in der Stellung verschieden und kann, um den Unterschied in der Stellung im Zeichen auszudrücken, als $\frac{O'}{2}$ bezeichnet werden. NAUMANN bezeichnete die beiden vollkommen gleichen, nur verschieden gestellten Tetraeder als $+\frac{O}{2}$ und $-\frac{O}{2}$, weil die Flächen des einen und des anderen Tetraeders im Oktaeder entgegengesetzt liegende Flächen sind.

(Min. 126–128.)

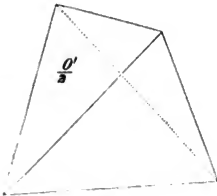


Fig. 14.

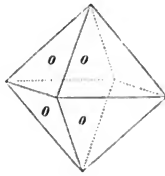


Fig. 15.

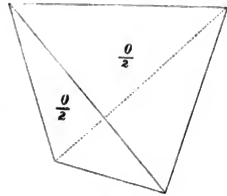


Fig. 16.

Das Oktaeder als Holoeder (Fig. 15) ergibt also in der angegebenen Weise zwei gleiche, nur verschieden zu stellende Hemieder (Fig. 14, 16), das eine ist das Gegenhemieder des anderen und während das Oktaeder als Holoeder, wie alle Holoeder eine parallelfächige Gestalt ist, so ist das Tetraeder, das eine wie das andere, eine geneigtflächige Gestalt.

Die Entstehung solcher Hemieder ist eine gesetzmässige Bildungsweise und wenn diese Hemiedrie als tetraedrische benannt wird, so kann diese gesetzmässige Bildungsweise auch auf andere holoedrische tesserale Gestalten übertragen werden, und es können aus mO , mOm und mOn tetraedrische Hemieder hervorgehen. Diese sind:

2. Die Deltoiddodekaeder, $\frac{mO}{2}$.

Eine jede solche Gestalt (Fig. 17) ist von 12 gleichen und ähnlichen Deltoiden (daher der die Zahl und Gestalt der Flächen ausdrückende Name) umschlossen, welche auf zweierlei Weise 4 dreizählige Gruppen bilden. Die Kanten sind symmetrische und werden als 12 gleiche längere schärfere und 12 gleiche kürzere stumpfere unterschieden. Die Ecken sind dreierlei Art: 6 gleiche symmetrische vierkantige, deren Scheitelpunkte die Endpunkte der Achsen sind, 4 gleiche regelmässige dreikantige stumpfere und 4 gleiche regelmässige dreikantige spitzere.

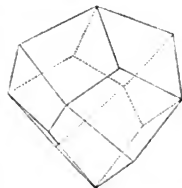


Fig. 17. (Min. 129.)

Die Deltoiddodekaeder sind tetraedrische Hemieder der Triakisoktaeder mO . In jedem Triakisoktaeder bilden die 24 Flächen (s. pag. 301) 8 dreizählige Flächengruppen nach den Flächen des Oktaeders und wie aus dem Oktaeder durch Herrschendwerden von vier abwechselnden Flächen ein Tetraeder als

Hemieder hervorgeht, so hier ein Deltoiddodekaeder durch Herrschendwerden von 4 abwechselnden der 8 dreizähligen Gruppen. Somit resultiren aus jedem Triakisoktaeder zwei vollständig gleiche, nur verschieden zu stellende Deltoiddodekaeder, welche als Hemieder durch die Zeichen $\frac{mO}{2}$ und $\frac{mO'}{2}$ oder als $+\frac{mO}{2}$ und $-\frac{mO}{2}$ unterschieden werden.

Aus der Entstehungsweise geht hervor, dass die 12 kürzeren Kanten die unveränderten holoedrischen Nebenkanten sind, während die 12 längeren paarweise je einer Tetraederkante entsprechen, deshalb auch tetraedrische Kanten genannt werden.

Die Grösse der Kantenwinkel wechselt mit dem Werthe m in der Weise, dass die Winkel der längeren Kanten mit wachsendem Werthe m grösser, die Winkel der kürzeren Kanten mit wachsendem Werthe m kleiner werden, wie man dies z. B. aus den 3 als Beispiele anzuführenden Deltoiddodekaedern ersieht:

	längere	kürzere Kanten
$\frac{3O}{2}$	82° 9' 45"	162° 39' 30"
$\frac{2O}{2}$	90° 0' 0"	152° 44' 2"
$\frac{3O}{2}$	99° 5' 5"	142° 8' 11"

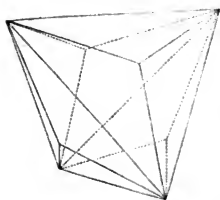
Wird m unendlich gross, so erreichen die Winkel der längeren Kanten ihr Maximum, werden = 120° und die Winkel der kürzeren Kanten ihr Minimum, werden = 120°; die Deltoide schliessen mit den Rhombenflächen des Rhombendodekaeders ∞ O ab.

So wie die Holoeder mO eine Reihe zwischen O und ∞ O bilden (s. pag. 301), so bilden die Hemieder von mO zwei Reihen

$$\begin{array}{l} \frac{O}{2} \dots \dots \dots \frac{mO}{2} \dots \dots \dots \infty O \\ \frac{O'}{2} \dots \dots \dots \frac{mO'}{2} \dots \dots \dots \infty O \end{array}$$

das Rhombendodekaeder ist in jeder das Schlussglied, wenn $m = \infty$ geworden ist, andererseits sind die Tetraeder die Anfangsglieder der beiden Reihen, indem, wenn $m = 1$ gesetzt wird, die längeren Kanten ihren Minimalwerth 70° 31' 44" haben, die kürzeren Kanten = 180° sind, d. h. je drei die stumpfen dreikantigen Ecken bildenden Flächen in eine Ebene fallen, die Tetraederflächen bilden.

3. Die Trigondodekaeder, $\frac{mOm}{2}$.



(Min. 130.) Fig. 18.

symmetrische kürzere (die Nebenkanten). Die Ecken sind auch zweierlei

Eine jede solche Gestalt, wie Fig. 18 eine darstellt, ist von 12 gleichen und ähnlichen stumpfwinkligen gleichschenkligen Dreiseiten (Trigonen) umschlossen, die zunächst vier dreizählige Gruppen über den Flächen des eingeschriebenen gedachten Tetraeders bilden und welche Gruppen über diesen Flächen gleichseitige dreiseitige Pyramiden bilden, weshalb auch die Namen Pyramidentetraeder und Triakistetraeder gegeben wurden. Die Kanten sind zweierlei Art: 6 gleiche regelmässige längere (die Hauptkanten) und 12 gleiche

Art, 4 gleiche regelmässige dreikantige und 4 gleiche symmetrische sechskantige. Die Halbirungspunkte der Hauptkantenlinien sind die Endpunkte der Achsen. Nach den Hauptkanten bilden die Flächen 6 Paare. Diese tetraedrischen Hemieder entstehen nach dem Gesetz der Tetraederbildung aus den Deltoidikositetraedern mOm durch Herrschendwerden von 4 abwechselnden dreizähligen Flächengruppen derselben, bis zum Verschwinden der anderen vier. Es ergibt demnach wieder jedes Holoeder mOm zwei vollkommen gleiche, nur verschieden zu stellende Trigondodekaeder als Gegenhemieder $\frac{mOm}{2}$ und $\frac{mO'm}{2}$ oder $+\frac{mOm}{2}$ und $-\frac{mOm}{2}$, je nachdem die einen oder die anderen 4 abwechselnden dreizähligen Flächengruppen ein tetraedrisches Hemieder bilden. Die Kantenwinkel zeigen wieder eine mit dem zunehmenden Werthe für m zusammenhängende Zu- und Abnahme der einen oder der anderen Art der Kanten, wie die vier beobachteten Beispiele $\frac{3O\frac{3}{2}}{2}$, $\frac{2O2}{2}$, $\frac{3O3}{2}$ und $\frac{6O6}{2}$ erkennen lassen.

	Haupt-	Nebenkanten
$\frac{3O\frac{3}{2}}{2}$	93° 22' 20"	160° 15' 0"
$\frac{2O2}{2}$	109° 28' 16"	146° 26' 34"
$\frac{3O3}{2}$	129° 31' 16"	129° 31' 16"
$\frac{6O6}{2}$	153° 28' 29"	110° 0' 19"

Die Trigondodekaeder bilden entsprechend der Reihe der Holoeder

zwei Reihen	O	\dots	mOm	\dots	$\infty O\infty$
	$\frac{O}{2}$	\dots	$\frac{mOm}{2}$	\dots	$\infty O\infty$
	$\frac{O'}{2}$	\dots	$\frac{mO'm}{2}$	\dots	$\infty O\infty$

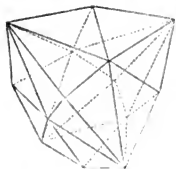
Die Grösse der Hauptkantenwinkel liegt zwischen 70° 31' 44" und 180°, die der Nebenkantenwinkel zwischen 180° und 90°; die Hauptkantenwinkel nehmen mit dem wachsenden Werthe m zu, die Nebenkantenwinkel ab und eine Gestalt $\frac{3O3}{2}$ oder $\frac{3O'3}{2}$ zeigt gleiche Kantenwinkel. Werden nämlich die Haupt-

kanten mit B und die Nebenkanten mit C bezeichnet, so ist $\cos \frac{1}{2}B = \frac{\sqrt{2}}{\sqrt{m^2 + 2}}$ und $\cos \frac{1}{2}C = \frac{m-1}{\sqrt{2}\sqrt{m^2 + 2}}$. Die Gleichheit der beiden Winkel ergibt $\frac{\sqrt{2}}{\sqrt{2m+2}} = \frac{m-1}{\sqrt{2}\sqrt{m^2 + 2}}$ oder $2 = m - 1$ oder $m = 3$. Bei dem Werthe $m = 3$ werden also die Winkel der beiderlei Kanten gleichgross.

4. Die Hexakistetraeder, $\frac{mOn}{2}$.

Eine jede solche Gestalt, wie eine in Fig. 19 dargestellt ist, ist von 24 gleichen und ähnlichen ungleichseitigen Dreiseiten umschlossen, welche 24 Flächen nach den Tetraederflächen 4 sechszählige Gruppen bilden, woher der Name der

Gestalten entlehnt ist. Ausser den 4 sechszähligen Gruppen bilden sie auch 6 vierzählige Gruppen. Die Kanten sind symmetrische dreierlei Art und werden nach der Länge der Kantenlinien als 12 längere, 12 mittlere und 12 kürzere unterschieden. Die Ecken sind auch symmetrische und dreierlei Art: 6 vierkantige, gebildet durch die kürzeren und mittleren Kanten; 4 stumpfere und 4 spitzere sechskantige Ecken, jene durch die längeren und kürzeren, diese durch die längeren und mittleren Kanten gebildete. Die Scheitelpunkte der vierkantigen Ecken sind die Endpunkte der Achsen.



(Min. 131.) Fig. 19.

Die Hexakistetraeder sind tetraedrische Hemieder der Tetrakontaoktaeder und entstehen aus denselben durch Herrschendwerden von vier abwechselnden der acht sechszähligen Flächengruppen bis zum Verschwinden der anderen vier. Ihr Zeichen ist $\frac{mOn}{2}$. Aus jedem Holoeder mOn entstehen zwei vollkommen gleiche, aber verschieden zu stellende Hexakistetraeder, welche als Gegenhemieder durch die Zeichen $\frac{mOn}{2}$ und $\frac{mO'n}{2}$ oder $+\frac{mOn}{2}$ und $-\frac{mOn}{2}$ unterschieden werden.

Da die Grösse der Kantenwinkel gleichzeitig von den Werthen m und n abhängt, so lassen sich dieselben nicht so reihenweise zusammenstellen, um die Zu- und Abnahme der Winkel allgemein beurtheilen zu können, wie dies z. B. die nachfolgenden zeigen:

	längere	mittlere	kürzere Kanten
$\frac{3O\frac{3}{2}}{2}$	158° 12' 48"	110° 55' 29"	158° 12' 48"
$\frac{4O2}{2}$	144° 2' 58"	124° 51' 0"	162° 14' 50"
$\frac{7O\frac{7}{2}}{2}$	136° 47' 15"	136° 47' 15"	158° 46' 49"
$\frac{8O4}{2}$	118° 34' 19"	150° 24' 29"	170° 14' 0"

Unter diesen Beispielen zeigt $\frac{3O\frac{3}{2}}{2}$ die Winkel der längeren und kürzeren Kanten gleich gross, wie bei dem entsprechenden Holoeder $3O\frac{3}{2}$ die kürzeren und längeren Kanten gleichwinklige sind, da die kürzeren Kanten des Holoeders hier die längeren des Hemieders sind und die längeren des Holoeders die kürzeren des Hemieders. Für diese Gleichheit der Kanten, welche die stumpferen sechskantigen Ecken bilden, aus dem Holoeder in das Hemieder übergehen, gilt die oben angeführte Bedingung $m = \frac{n}{2 - n}$.

Ausserdem zeigt das eine Beispiel $\frac{7O\frac{7}{2}}{2}$ gleiche Winkelgrösse der längeren und mittleren Kanten, welche eintritt, wenn $m = \frac{n}{n - 2}$ ist.

Für die Berechnung der Kantenwinkel überhaupt dienen gewisse Formeln und man kann wie bei den Holoedern mOn gezeigt wurde, die Formeln für $\frac{mOn}{2}$ besitzen, um die entsprechenden Formeln für die anderen tetraedrischen

Hemieder zu finden. Zu diesem Zwecke sind hier nur die mittleren Kanten durch ihre Formel auszudrücken, während die längeren und kürzeren Kanten die holoedrischen sind, nur dort die kürzeren und längeren. Bezeichnet man daher in $\frac{mOn}{2}$ mit B die mittleren, (die tetraedrischen Kanten), mit A die kürzeren und mit C die längeren Kanten, so ist, wenn man sich nur auf die *cosinus* der halben Winkel beschränkt

$$\cos \frac{1}{2} B = \frac{m+n}{\sqrt{2}\sqrt{m^2n^2+m^2+n^2}}, \quad \cos \frac{1}{2} A = \frac{m-n}{\sqrt{2}\sqrt{m^2n^2+m^2+n^2}},$$

$$\cos \frac{1}{2} C = \frac{m(n-1)}{\sqrt{2}\sqrt{m^2n^2+m^2+n^2}}.$$

Da nun aus diesen Formeln folgt, dass die Winkel der Kanten A und C , der längeren und kürzeren gleich sind, wenn $m = \frac{n}{2-n}$ ist, so wie dass die Winkel der Kanten B und C , der mittleren und längeren gleich sind, wenn $m = \frac{n}{n-2}$ ist, so kann es sich auch fragen, ob die Winkel der Kanten B und A , der mittleren und kürzeren Kanten gleich grosse sein können. Für diesen Fall muss $\cos \frac{1}{2} B = \cos \frac{1}{2} A$ sein, d. h. es muss $m+n = m-n$ sein. Dies ist nur möglich, wenn $m = \infty$ gesetzt wird, die Hexakistetraeder als Glieder der Reihen

$$\begin{array}{ccccccc} \frac{O}{2} & . & . & . & \frac{mOn}{2} & . & . & . & \infty On \\ \frac{O'}{2} & . & . & . & \frac{mO'n}{2} & . & . & . & \infty On \end{array}$$

mit Tetrakishexaedern abschliessen.

Aus diesen und den Reihen der Deltoiddodekaeder und Trigondodekaeder ersieht man, dass die drei holoedrischen Gestalten ∞O , $\infty O\infty$ und ∞On nach dem Gesetz der tetraedrischen Hemiedrie keine Hemieder bilden. Das Gesetz der tetraedrischen Hemiedrie ergibt also, dass bei Krystallspecies, welche diesem Gesetze gemäss ihre Gestalten zeigen, die Tetraeder $\frac{O}{2}$ und $\frac{O'}{2}$, die Deltoiddodekaeder $\frac{mO}{2}$ und $\frac{mO'}{2}$, die Trigondodekaeder $\frac{mOm}{2}$ und $\frac{mO'm}{2}$ die Hexakistetraeder $\frac{mOn}{2}$ und $\frac{mO'n}{2}$, das Rhombendodekaeder ∞O , das Hexaeder $\infty O\infty$ und die Tetrakishexaeder ∞On vorkommen können oder vorkommen.

Da bei den Holoedern angeführt wurde, dass gewisse durch den Mittelpunkt gezogene Linien, welche gleiche Begrenzungselemente verbinden, neben den tesseralen Achsen als Zwischenachsen aufgefasst werden konnten, als trigonale und rhombische, so entsteht die Frage, ob auch in den tetraedrischen Hemiedern diese Zwischenachsen zur Geltung kommen. Selbstverständlich kann man diese Linien sich durch die Mittelpunkte der tetraedrischen Hemieder gezogen denken, doch kommen hier nur die trigonalen Zwischenachsen in Betracht, während die rhombischen ohne Bedeutung für diese Formen sind.

Die trigonalen Zwischenachsen des Oktaeders waren die Verbindungslinien der Mittelpunkte je zweier gegenüberliegenden Oktaederflächen, da aber nach dem Gesetz der Tetraederbildung vier abwechselnde Flächen des Oktaeders

wegfallen und über ihnen die Ecken des Tetraeders entstehen, so verbinden die trigonalen Zwischenachsen im Tetraeder die Scheitelpunkte der Ecken mit den Mittelpunkten der gegenüberliegenden Flächen, werden also durch den Mittelpunkt des Tetraeders in zwei ungleichlange Theile getheilt. Die kürzeren Theile der Zwischenachsen sind dieselben $t = \frac{1}{\sqrt{3}}$ wie im Oktaeder, die längeren Theile aber, mit T bezeichnet, sind $= \sqrt{3}$ also $T = 3t$.

Diese ungleiche Theilung der trigonalen Zwischenachsen findet bei den anderen tetraedrischen Hemiedern auch Statt, so sind in den Deltoiddodekaedern die Scheitelpunkte der stumpferen dreikantigen Ecken die Endpunkte von t wie in den Holoedern, die Scheitelpunkte der spitzeren dreikantigen Ecken aber die Endpunkte von T und es ist bei $\frac{mO}{2}$ $t = \frac{m\sqrt{3}}{2m+1}$ wie in den Holoedern mO , $T = \frac{m\sqrt{3}}{2m-1} = \frac{2m+1}{2m-1} \cdot t$.

In den Trigondodekaedern sind die Scheitelpunkte der dreikantigen Ecken die Endpunkte von $t = \frac{m\sqrt{3}}{m+2}$, die Scheitelpunkte der sechskantigen Ecken die Endpunkte von $T = \sqrt{3} = \frac{m+2}{m} \cdot t$ und bei den Hexakistetraedern sind die Scheitelpunkte der stumpferen sechskantigen Ecken die Endpunkte von $t = \frac{mn\sqrt{3}}{mn+m+n}$, die Scheitelpunkte aber der spitzeren sechskantigen Ecken die Endpunkte von $T = \frac{mn\sqrt{3}}{mn+m-n} = \frac{mn+m+n}{mn+m-n} \cdot t$.

Wenn nun das Gesetz der tetraedrischen Hemiedrie vier Arten geneigtlächiger Hemieder, die Tetraeder, Deltoiddodekaeder, Trigondodekaeder und Hexakistetraeder ergibt, mit denen zusammen die drei holoedrischen Gestalten, das Rhombendodekaeder, das Hexaeder und die Tetrakishehexaeder vorkommen, so lassen sich aus den Tetrakontaoktaedern mOn noch eine Art geneigtlächiger Hemieder bilden, nämlich durch Herrschendwerden der abwechselnden Flächen, wodurch die von 24 unregelmässigen Pentagonen umschlossenen Pentagontetraeder entstehen. Diese Hemiedrie, von W. HAIDINGER (dessen Handbuch der bestimmenden Mineralogie pag. 92) als gyroidische benannt, fand G. TSCHERMAK (dessen min. u. petrogr. Mitth. Band 4, pag. 531) an nicht mineralischen Krystallen des Salmiak.

Eine dritte hemiedrische Bildung aber erzeugt parallellächige Hemieder und es wurde diese Hemiedrie als parallellächige, von W. HAIDINGER (a. a. O. pag. 92) als pyritoidische unterschieden, wegen ihrer vorzüglichen Ausbildung an dem Pyrit (s. pag. 169). Die hierher gehörigen hemiedrischen Gestalten sind die Dyakishehexaeder und die Trapezikositetraeder.

5. Die Dyakishehexaeder. $\frac{\infty On}{2}$

Eine jede solche Gestalt, wie eine als Beispiel Fig. 20 zeigt, ist von 12 eigenthümlichen Pentagonen umschlossen, welche in der Krystallographie als symmetrische unterschieden werden. Diese Pentagone nämlich werden durch vier gleichlange Seiten (b in Fig. 21) und eine fünfte (a) davon verschiedene, welche länger oder kürzer als jede der 4 gleichen Seiten sein kann. Diese fünfte Seite

wird die Hauptseite, die 4 gleichen werden die Nebenseiten genannt und es liegen an der Hauptseite 2 Nebenseiten unter gleichen Winkeln σ , den beiden Nebenseiten folgen unter gleichem Winkel i die beiden anderen, welche den fünften Winkel u miteinander bilden. Die Winkel σ , i und u sind verschieden gross und der Winkel u liegt der Hauptseite gegenüber. Zieht man von dem Scheitelpunkte des Winkels u eine Senkrechte auf die Hauptseite, welche dadurch

(Min. 132-134.)

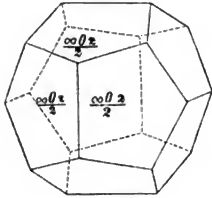


Fig. 20.

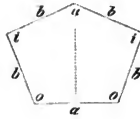


Fig. 21.

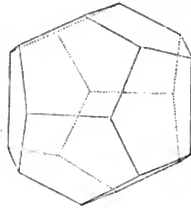


Fig. 22.

halbirt wird, so wird durch diese Senkrechte das Pentagon in 2 umgekehrt congruente Trapeze getheilt.

Die 12 Pentagone der angegebenen Art bilden 6 Paare über den Flächen des eingeschriebenen Hexaeders, weshalb BERNHARDI diese Krystallgestalten Zweimalsechseckflache nannte, welcher Name gräcisirt Dyakishexaeder lautet und als der zweckmässigste für diese Krystallgestalten erscheint, weil sie die einzigen Zwölfflächner sind, welche nur eine Gruppierung der Flächen, 6 Paare zeigen. Gewöhnlich nennt man diese Dyakishexaeder Pentagondodekaeder, doch ist dieser Name nicht genügend bezeichnend, da zunächst das regelmässige Pentagondodekaeder der Geometrie auch ein Pentagondodekaeder ist, dessen 12 Flächen aber regelmässige Pentagone sind. Ausserdem aber gibt es im tesserale System noch eine Art Zwölfflächner mit unregelmässigen Pentagonen, welche tesserale Tetartoeder sind. Auch wurden die Dyakishexaeder Pyritoeder und Pyritoide nach der Mineralspecies Pyrit, Kieszwölffläche, domatische Dodekaeder, Pentagonal-dodekaeder, hexaedrische Pentagonal-dodekaeder und noch anders genannt, wie überhaupt nie Mangel an Namen ist.

Die Dyakishexaeder haben in Folge der zweierlei Seiten der Pentagone zweierlei Kanten, 6 regelmässige, die Hauptkanten, weil sie durch die Hauptseiten der Pentagone gebildet werden, und 24 unregelmässige, die Nebenkanten. Die Ecken sind auch zweierlei Art, 8 sind regelmässige dreikantige, gebildet durch die Nebenkanten und 12 sind unregelmässige dreikantige, gebildet durch je eine Hauptkante und 2 Nebenkanten. Die Halbirungspunkte der Hauptkanten sind die Endpunkte der tesserale Achsen.

Die Dyakishexaeder sind Hemieder der Tetrakis-hexaeder ∞ On und entstehen aus diesen durch Herrschendwerden der abwechselnden Flächen, wodurch von den vierzähligen Gruppen derselben über den eingeschriebenen Hexaederflächen je 2 gegenüberliegende Flächen wegfallen, was auch im Namen Dyakishexaeder gegenüber dem Namen Tetrakis-hexaeder am passendsten ausgedrückt ist. Aus jedem Tetrakis-hexaeder ∞ On entstehen zwei vollkommen gleiche, aber verschieden gestellte Dyakishexaeder, welche als Gegenhemieder wegen der verschie-

denen Stellung als $\frac{\infty O n}{2}$ und $\frac{\infty O' n}{2}$ unterschieden werden, während die Bezeichnung als $+\frac{\infty O n}{2}$ und $-\frac{\infty O n}{2}$ nicht so zweckmässig erscheint, weil hier nicht, wie bei den tetraedrischen Hemiedern die Flächen des einen Hemieders diametral entgegengesetzte des Gegenhemieders sind. In Fig. 22 ist $\frac{\infty O' 2}{2}$ als Gegenhemieder zu $\frac{\infty O 2}{2}$ dargestellt. Die Grösse der Kantenwinkel, welche vom wechselnden Werthe n abhängig ist, zeigt auch wieder eine Zu- und Abnahme der einen und der anderen Kanten in Verbindung mit der Zunahme des Werthes n , wie zunächst aus den fünf Beispielen ersichtlich ist.

	Hauptk.	Nebenk.
$\frac{\infty O \frac{3}{2}}{2}$	102° 40' 49"	119° 11' 47"
$\frac{\infty O \frac{5}{2}}{2}$	112° 37' 12"	117° 29' 11"
$\frac{\infty O 2}{2}$	126° 52' 12"	113° 34' 41"
$\frac{\infty O 3}{2}$	143° 7' 48"	107° 27' 27"
$\frac{\infty O 4}{2}$	151° 55' 40"	103° 36' 32"

Sie bilden zwei Reihen zwischen dem Rhombendodekaeder und dem Hexaeder

$$\infty O \dots \frac{\infty O n}{2} \dots \infty O \infty$$

$$\infty O \dots \frac{\infty O' n}{2} \dots \infty O \infty$$

und der Winkel der Hauptkanten liegt zwischen 90° und 180°, der der Nebenkanten zwischen 120° und 90°.

Von den angeführten Beispielen ist $\frac{\infty O 2}{2}$ das am häufigsten bei der Species Pyrit vorkommende und wurde deshalb das Pyritoeder genannt, im Gegensatz zu welchem die anderen Pyritoide genannt und als scharfe und stumpfe Pyritoide unterschieden wurden, je nach der Grösse des Hauptkantenwinkels, welcher bei $n < 2$ schärfer und bei $n > 2$ stumpfer als 126° 52' 12" ist. HALLINGER dagegen gebrauchte den Namen Pyritoide für alle Dyakishexaeder.

Werden die Hauptkanten mit A und die Nebenkanten mit C bezeichnet, so sind für die Berechnung der Kantenwinkel die Formeln $\tan \frac{1}{2} A = n$ und (Min. 135–136.)

$$\cos C = -\frac{n}{n^2 + 1} \text{ die bequemsten.}$$

6. Die Trapezikositetraeder.

$$\frac{m O n}{2}$$

Diese Gestalten sind (Fig. 23) von 24 gleichen und ähnlichen Trapezen umschlossen, was der Name ausdrückt und diese Trapeze sind von der Art, wie Fig. 24 ein solches zeigt, dass ihre Seiten dreierlei Art sind, 2 gleichlange einander

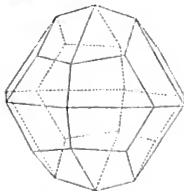


Fig. 23.

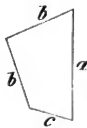


Fig. 24.

folgende und 2 davon verschiedene von ungleicher Länge.

Die Trapezikositetraeder sind Hemieder der Tetrakontaoktaeder, aus diesen nach demselben Gesetz gebildet, wie die Dyakishexaeder aus den Tetrakis-hexaedern. Die Vergleichung der Gestalten mOn mit den Gestalten ∞On zeigt, dass je 2 an einer mittleren Kante anliegenden Flächen Paare über den Flächen ∞On bilden und wenn von diesen den ∞On flächen entsprechenden 24 Paaren 12 abwechselnde herrschend werden bis zum Verschwinden der anderen 12 abwechselnden Paare, so entstehen die Trapezikositetraeder als parallelfächige Hemieder der Tetrakontaoktaeder mOn , wesshalb sie als solche mit $\frac{mOn}{2}$ bezeichnet werden. Aus jedem Holoeder entstehen zwei gleiche, nur durch die Stellung verschiedene Hemieder, $\frac{mOn}{2}$ und $\frac{mO'n}{2}$. Der doppelte Theilungsstrich = zeigt an, dass diese Hemieder parallelfächige sind, was NAUMANN durch die eckigen Klammern $\left[\frac{mOn}{2} \right]$ ausdrückte. Die Unterscheidung der beiden Gegenhemieder durch + und - erscheint hier ebensowenig wie bei den Dyakis-hexaedern angezeigt, weil die Flächen des einen Hemieders nicht die Gegenflächen des anderen sind.

Die 24 Flächen der Trapezikositetraeder bilden 8 dreizählige und 6 vierzählige Flächengruppen und nach den Flächen der Dyakishexaeder 12 Flächenpaare. Nach dieser letzteren Gruppierung benannte NAUMANN diese Gestalten Dyakisdodekaeder, insofern sie 12 Paare über den Flächen der Pentagonododekaeder bilden, wie er die Dyakishexaeder nannte. Da aber aus dem Namen Dyakisdodekaeder nicht ersichtlich ist, über welchen Dodekaedern die Flächen paarweise gruppirt sind, so wurde der Name Trapezikositetraeder vorgezogen, wie auch schon BERNHARDI den Namen Trapezoidvierundzwanzigflach gab. Nach der Beziehung auf die Gestalten $\frac{\infty On}{2}$ wurden auch die Namen gebrochene Pentagonododekaeder, gebrochene Pyritoeder, Diplopyritoeder, Diplopyritoide und Diploide gegeben.

Die Trapezikositetraeder haben dreierlei Kanten: 12 gleiche längere und 12 gleiche kürzere symmetrische und 24 gleiche unregelmässige, der Länge nach mittlere. Die Ecken sind auch dreierlei Art: 6 symmetrische vierkantige, deren Scheitelpunkte die Endpunkte der Achsen sind, 8 regelmässige dreikantige und 12 unregelmässige vierkantige. Die symmetrischen vierkantigen werden durch je 2 längere und je 2 kürzere symmetrische Kanten, die dreikantigen durch die unregelmässigen Kanten und die unregelmässig vierkantigen durch eine längere und eine kürzere symmetrische Kante und durch zwei unregelmässige Kanten gebildet.

Als Beispiele mit ihren Kantenwinkeln mögen die vier Trapezikositetraeder

$\frac{3O\frac{3}{2}}{2}$, $\frac{4O2}{2}$, $\frac{5O\frac{5}{3}}{2}$ und $\frac{8O4}{2}$ dienen:

	längere	kürzere	mittlere K.
$\frac{3O\frac{3}{2}}{2}$	148° 59' 50"	115° 22' 37"	141° 47' 12"
$\frac{4O2}{2}$	154° 47' 28"	128° 14' 48"	131° 48' 37"
$\frac{5O\frac{5}{3}}{2}$	160° 32' 13"	119° 3' 33"	131° 4' 56"
$\frac{8O4}{2}$	166° 10' 17"	152° 8' 9"	112° 8' 11"

Diese zeigen, wie es bei zwei von einander unabhängigen variablen Werthen m und n vorauszusetzen ist, dass die Winkelgrößen keine regelmässige Folge zeigen, ausser dass die längeren symmetrischen Kanten mit zunehmendem Werthe m zunehmen und bei $m = \infty$ ihr Maximum erreichen, = 180° werden, mithin die $\frac{mOn}{2}$ in $\frac{\infty On}{2}$ übergehen, während sie ihr Minimum = $109^\circ 28' 16''$ haben, wenn $m = 1$ wird, also auch $n = 1$ sein muss, das Oktaeder als Endglied entsteht, wie die Reihen

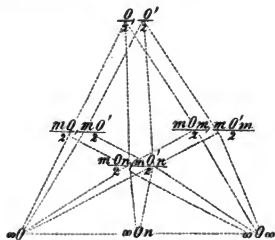
$$\begin{array}{c} O \dots\dots \frac{mOn}{2} \dots\dots \frac{\infty On}{2} \\ O \dots\dots \frac{mO'n}{2} \dots\dots \frac{\infty O'n}{2} \end{array}$$

dies anzeigen.

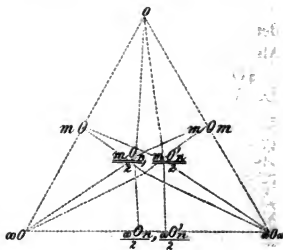
Werden im Einklange mit $\frac{\infty On}{2}$ mit A die kürzeren symmetrischen Kanten und mit C die unregelmässigen Kanten bezeichnet, während mit B die längeren symmetrischen Kanten (die oktaedrischen) wie im Holoeder bezeichnet werden, so dienen für die Berechnung ausser anderen die Funktionen $\text{tang } \frac{1}{2}A = \frac{n\sqrt{m^2+1}}{m}$ und $\text{cos } C = \frac{mn(m+n+1)}{m_2n_2+m_2+n_2}$, aus welchen die oben (pag. 316) angegebenen der Dyakishexaeder hervorgehen.

Was schliesslich die trigonalen Zwischenachsen betrifft, deren Endpunkte die Scheitelpunkte der 8 regelmässigen dreikantigen Ecken, sowohl in $\frac{\infty On}{2}$ als auch in $\frac{mOn}{2}$ sind, so sind sie dieselben wie in den Holoedern ∞On und mOn . Die rhombischen Zwischenachsen haben hier keine Bedeutung, so wenig wie bei den tetraedrischen Hemiedern.

Das Gesetz der parallelfächigen Hemiedrie bedingt nur die Dyakishexaeder und Trapezikositetraeder und diese treten daher bei solchen Krystallspecies, welche diesem Gesetze entsprechen, mit den fünf Arten von Holoedern, mit O , ∞O , $\infty O\infty$, mOm und mO in Verbindung, während bei der tetraedrischen Hemiedrie vier Arten von Hemiedern mit drei Arten von Holoedern in Verbindung treten, wie es aus den beiden Schemen I für die tetraedrische, II für die parallelfächige Hemiedrie ersichtlich ist.



(Mtl. 137-138.) Schema I.



Schema II.

Ausser diesen zwei Gesetzen hemiedrischer Bildungsweise, welche bei Mineralkrystallen mit z. Th. ausgezeichnete Entwicklung beobachtet werden, wurde noch (pag. 314) ein drittes Gesetz vorübergehend erwähnt, und in diesem Sinne möge die Bemerkung genügen, dass im tesserale System auch tetart oedrische Bildung möglich ist.

C. Tesserale Combinationen.

Bei der grossen Mannigfaltigkeit der Combinationen ist hier nicht der Ort, dieselben ausführlich zu erörtern, sondern es muss wegen derselben auf die zu (Min. 139—142.)

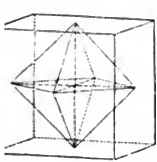


Fig. 25.

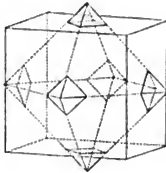


Fig. 26.

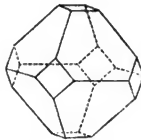


Fig. 27.

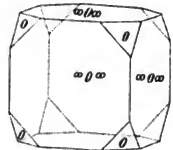


Fig. 28.

eingehenden Studien dienenden Lehrbücher der Krystallographie verwiesen werden. Es sollen daher hier nur die wichtigsten Verhältnisse der Combinationen kurz besprochen werden, zu deren Erläuterung einige Reihen von Beispielen dienen sollen.

Wenn, wie bereits erwähnt wurde (pag. 295 u. 296) zwei einfache Gestalten eine Combination bilden, so werden die Begrenzungs-elemente gegenseitig durch das gleichzeitige Auftreten von zwei einfachen Gestalten an demselben Krystalle verändert, und es wurde deshalb schon angegeben, mit welchen Ausdrücken man solche Veränderungen zu bezeichnen pflegt.

Will man sich z. B. das Auftreten von Flächen des Hexaeders am Oktaeder veranschaulichen, so ersieht man aus der Fig. 25, dass, wenn die beiden Gestalten mit gleichen Achsen und gleichem Mittelpunkte gezeichnet sind, die Flächen des Hexaeders durch die Achsenendpunkte (durch die Scheitelpunkte der Oktaederecken) parallel den Hauptschnitten gelegte Ebenen sind. Dadurch werden aber nicht die Ecken des Oktaeders, überhaupt nicht die Begrenzungs-elemente derselben verändert. Denkt man sich aber, wie Fig. 26 zeigt, das Oktaeder grösser und mit demselben Hexaeder in Verbindung, um die vorherrschende Gestalt in der Combination mit dem Hexaeder darzustellen, so ersieht man, dass durch die Flächen des Hexaeders gleiche Stücke der Oktaederecken abgeschnitten werden und wenn man diese Abschnitte der Oktaederecken wegnimmt, sowie das Hexaeder, von dessen Flächen nur die gegenseitigen Durchschnittsflächen der beiden einander durchdringenden Gestalten übrig bleiben, so erhält man (Fig. 27) das vorherrschende Oktaeder in Combination mit dem untergeordneten Hexaeder. Das Hexaeder bildet, wie man sich ausdrückt, am Oktaeder Abstumpfung der Ecken, oder es stumpft die Ecken des Oktaeders ab. Gegenüber anderen Fällen, wo man von Abstumpfung der Ecken spricht, fügt man, wie es hier auch nothwendig wird, bei, dass die Abstumpfung eine gerade ist, oder dass die Ecken des Oktaeders durch die Flächen des Hexaeders gerade abgestumpft werden. Dieser nähere Ausdruck gerade wird gebraucht, wenn die abstumpfende

Fläche gleiche Neigungswinkel mit den gleichen Flächen der Ecke bildet, desgleichen auch mit den gleichen Kanten der Ecke. Dies ist hier der Fall.

Die Combination des Hexaeders mit dem Oktaeder wird durch die Zeichen beider Gestalten in der Weise ausgedrückt, dass man das Zeichen der vorherrschenden Gestalt zuerst schreibt, dann das Zeichen der untergeordneten Gestalt folgen lässt, beide durch einen Punkt getrennt. So ist $O \cdot \infty O \infty$ das Zeichen der besprochenen Combination. Stellt man die Zeichen in umgekehrter (Min. 143–145.)

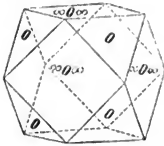


Fig. 29.

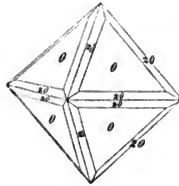


Fig. 30.

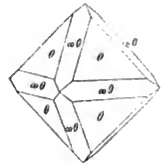


Fig. 31.

Reihenfolge, so ist $\infty O \infty \cdot O$ das Zeichen der Combination, welche (Fig. 28) das Hexaeder als vorherrschende Gestalt zeigt, woran das Oktaeder die Ecken gerade abstumpft. Da nun bei Combinationen $O \cdot \infty O \infty$ oder $\infty O \infty \cdot O$, wie man dies auch durch eine Reihe von Zeichnungen wiedergeben könnte, die relative Grösse der combinirten Gestalten wechselt, so kann bisweilen der Fall vorkommen, dass in der Reihe

$$O \dots O \cdot \infty O \infty \dots \infty O \infty \cdot O \dots \infty O \infty$$

eine Combination vorkommt, welche die Entscheidung zweifelhaft macht, welche Gestalt die vorherrschende ist, im Zeichen voran gestellt werden soll, wie dies z. B. die Zeichnung (Fig. 29) darstellt. Solche zufällige Bildungen hat man bisweilen als sogenannte Mittelformen in der Combinationsreihe fixirt, ihnen sogar eigene Namen gegeben, wie man die gezeichnete Cubooktaeder-benannte. Solche Benennungen sind nicht nothwendig und bei der Bezeichnung ist es auch gleichgiltig, ob man $O \cdot \infty O \infty$ oder $\infty O \infty \cdot O$ schreibt, zumal solche Erscheinungen sogen. Mittelformen zufällige sind, selten vorkommen.

Da an tesserale Krystallen gewöhnlich in den Combinationen vorherrschend das Oktaeder, das Hexaeder oder das Rhombendodekaeder, bei hemiedrischer Bildungsweise das Tetraeder oder ein Dyakishexaeder als vorherrschende Gestalt auftritt, so dienen als Beispiele zweifacher Combination folgende:

1. am Oktaeder O bildet

ein jedes Triakisoktaeder mO Zuschärfung der Kanten (Fig. 30 die Combination $O \cdot 2O$); — das Rhombendodekaeder ∞O gerade Abstumpfung der Kanten (Fig. 31 die Combination $O \cdot \infty O$); — ein jedes Deltoidikositetraeder mOm vierflächige Zuspitzung der Ecken, die Zuspitzungsflächen gerade auf die Flächen aufgesetzt (Fig. 32, die Combination $O \cdot 2O2$); — das Hexaeder $\infty O \infty$ gerade Abstumpfung der Ecken (Fig. 27 auf pag. 319) die Combination $O \cdot \infty O \infty$; — ein jedes Tetrakontaoktaeder mOn achtflächige Zuspitzung der Ecken, die Zuspitzungsflächen paarweise auf die Flächen oder Kanten gleichmässig schief aufgesetzt; — ein jedes Tetrakis-hexaeder ∞On vierflächige Zuspitzung der Ecken, die Zuspitzungsflächen

gerade auf die Kanten aufgesetzt; — ein jedes Dyakishexaeder $\frac{\infty O n}{2}$ Zuschärfung der Ecken, die Zuschärfungsflächen gerade auf zwei gegenüberliegende Kanten gerade aufgesetzt (Fig. 33 die Combination $O \cdot \frac{\infty O 2}{2}$);

ein jedes Trapezikositetraeder $\frac{m O n}{2}$ vierflächige Zuspitzung der Ecken, die Zuspitzungsflächen paarweise und gleichmässig schief auf zwei gegenüberliegende Kanten oder Flächen aufgesetzt. (Min. 146—147.)

Aus diesen und ähnlichen Angaben bei anderen Combinationen geht hervor, welcher Art die untergeordnete Gestalt ist, weil die aus der Angabe resultirende Zahl und Gruppierung der Flächen die Art bestimmt.

So ersieht man sogleich, wenn es heisst, durch Zuschärfung der Kanten des Oktaeders entsteht ein Triakisoktaeder, dass die untergeordnete Gestalt ein Triakisoktaeder sein muss. Weil das Oktaeder 12 Kanten hat, so muss die Gestalt, welche die Kanten zuschärft, 24 Flächen haben und weil an jeder Kante 2 Flächen der untergeordneten Gestalt auftreten, so sind die 24 Flächen zweiflächig gruppirt, bilden 12 Flächenpaare. Weil ferner an jeder Oktaederfläche bei dieser Combination 3 Flächen anliegen, so folgt daraus, dass die 24 Flächen 8 dreizählige Gruppen bilden; es hat also die fragliche Gestalt mit 24 Flächen die doppelte Gruppierung $12 \cdot 2$ und $8 \cdot 3$ und diese Gruppierung ist nur den Triakisoktaedern eigen, also bilden diese Zuschärfung der Kanten am Oktaeder. Andererseits ersieht man auch aus der Lage der Flächen, welcher Art von Gestalten sie angehören. Die die Kanten des Oktaeders zuschärfenden Flächen sind durch die Endpunkte von je 2 Halbachsen gelegt, während die dritte Halbaxe des zugehörigen Oktanten verlängert gedacht werden muss, damit die erweiterte Fläche sie schneide. Die Flächen haben also das Parameterverhältniss $1:1:m$, sind Triakisoktaederflächen.

Wenn es ferner heisst, durch gerade Abstumpfung der Kanten des Oktaeders entsteht das Rhombendodekaeder, so ergibt sich aus der Zahl 12 der Oktaederkanten, dass die Gestalt 12 Flächen hat und keine Gruppierung der 12 Flächen zeigt, was nur unter den Gestalten mit 12 Flächen Eigenthümlichkeit des Rhombendodekaeders ist. Aus der Angabe, dass die Abstumpfung der Kanten eine gerade ist, d. h. dass die abstumpfenden Flächen gegen die zwei gleichen die Kante bildenden Flächen gleich geneigt sind, geht hervor, dass die gerade abstumpfende Fläche das Parameterverhältniss $1:1:\infty$ hat, die mit O combinirte Gestalt das Rhombendodekaeder ist.

Wenn es ferner heisst, um noch an einer dritten Combination die Folge der Angabe zu besprechen, dass ein jedes Deltoidikositetraeder am Oktaeder vierflächige Zuspitzung der Ecken bildet, die Zuspitzungsflächen gerade auf die Flächen aufgesetzt, so ergibt sich aus der vierflächigen Zuspitzung der 6 Ecken, dass die combinirte Gestalt 24 Flächen mit der Gruppierung $6 \cdot 4$ hat. Da ferner an jeder Oktaederfläche je 3 Flächen derselben anliegen, so bilden die 24 Flächen

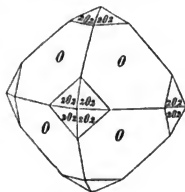


Fig. 32.

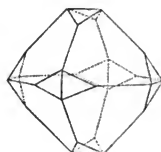


Fig. 33.

auch die Gruppierung 8·3. Unter den vierundzwanzigflächigen Gestalten aber haben nur die Deltoidikositetraeder die Gruppierung 6·4 und 8·3, wesshalb diese so am Oktaeder erscheinen. Ueberdies zeigt auch die Lage der Flächen das Parameterverhältniss der Gestalten mOm an, da jede solche in der Combination auftretende Fläche zeigt, dass sie durch den Endpunkt einer Halbachse gelegt ist und dass, weil die Zuspitzungsflächen gerade auf die Flächen aufgesetzt sind, d. h. gegen die zwei gleichen anstossenden Kantenlinien gleiche Neigung haben, die beiden anderen zum bezüglichen Oktanten gehörigen Halbachsen auf gleiche Weise verlängert werden müssen, damit sie von der gerade aufgesetzten Fläche geschnitten werden, wenn dieselbe entsprechend erweitert gedacht wird. Das Parameterverhältniss ist demnach $1:m:m$, das der Gestalten mOm .

Auf diese Weise kann man bei jeder richtigen Angabe der Combination, welche die Erscheinungsweise der combinirten Flächen ausdrückt, die Gestalt bestimmen, welche die Combination bildet.

2. Am Hexaeder $\infty O\infty$ bildet

das Oktaeder O gerade Abstumpfung der Ecken (Fig. 28 auf pag. 319); ein jedes Triakisoktaeder mO dreiflächige Zuspitzung der Ecken, die Zuspitzungsflächen gerade auf die Kanten aufgesetzt; das Rhombendodekaeder

(Min. 148–151).

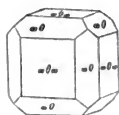


Fig. 34.



Fig. 35.

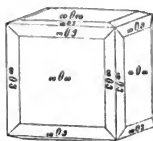


Fig. 36.

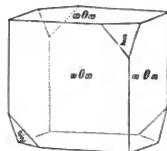


Fig. 37.

∞O gerade Abstumpfung der Kanten (Fig. 34); ein jedes Deltoidikositetraeder mOm dreiflächige Zuspitzung der Ecken, die Zuspitzungsflächen gerade auf die Flächen aufgesetzt (Fig. 35 Combination $\infty O\infty \cdot 2O2$); ein jedes Tetrakisoktaeder ∞On Zuschärfung der Kanten (Fig. 36 $\infty O\infty \cdot \infty O3$); ein jedes Tetrakontaoktaeder mOn sechsflächige Zuspitzung der Ecken, die Zuspitzungsflächen paarweise gleichmässig schief auf die Flächen oder Kanten aufgesetzt; das Tetraeder $\frac{O}{2}$ oder $\frac{O'}{2}$ gerade Abstumpfung der

abwechselnden Ecken (Fig. 37); ein jedes Dyakisoktaeder $\frac{\infty On}{2}$ oder

$\frac{\infty O'n}{2}$ schiefe Abstumpfung der Kanten (Fig. 38); ein jedes Trapez-

ikositetraeder $\frac{mOn}{2}$ oder $\frac{mO'n}{2}$ dreiflächige Zuspitzung der Ecken, die Zuspitzungsflächen gleichmässig schief auf die Kanten oder Flächen aufgesetzt.

3. Am Rhombendodekaeder ∞O bildet

das Oktaeder O gerade Abstumpfung der dreikantigen Ecken (Fig. 39);

ein jedes Triakisoktaeder mO dreiflächige Zuspitzung der dreikantigen Ecken, die Zuspitzungsflächen gerade auf die Flächen aufgesetzt (Fig. 40 $\infty O \cdot 2O$); das Deltoidikositetraeder $2O2$ gerade Abstumpfung der Kanten

(Fig. 41); ein jedes Deltoidikositetraeder mOm mit dem Werthe $m > 2$ vierflächige Zuspitzung der vierkantigen Ecken, die Zuspitzungsflächen ge-

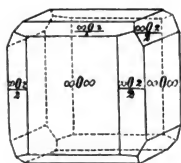


Fig. 38.

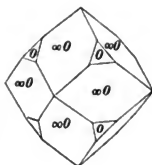


Fig. 39.



Fig. 40.

(Min. 152-154.)

rade auf die Kanten aufgesetzt; ein jedes Deltoidikositetraeder mOm mit dem Werthe $m < 2$ dreiflächige Zuspitzung der dreikantigen Ecken, die Zuspitzungsflächen gerade auf die Kanten aufgesetzt; das Hexaeder $\infty O \infty$ gerade Abstumpfung der vierkantigen Ecken (Fig. 42); ein jedes Tetrakis-

(Min. 155-157.)




Fig. 41.

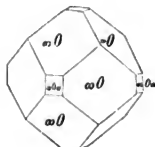


Fig. 42.

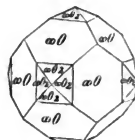


Fig. 43.

hexaeder ∞On vierflächige Zuspitzung der vierkantigen Ecken, die Zuspitzungsflächen gerade auf die Flächen aufgesetzt (Fig. 43 $\infty O \cdot \infty O_2$); ein jedes Tetrakontaoktaeder mOn , bei welchem $mn = m + n$ ist, Zuschärfung der Kanten; ein jedes Tetrakontaoktaeder mOn , bei welchem $mn > m + n$ ist, achthflächige Zuspitzung der vierkantigen Ecken, die Zuspitzungsflächen paarweise und gleichmässig schief auf die Flächen oder Kanten aufgesetzt; ein jedes Tetrakontaoktaeder mOn , bei welchem $mn < m + n$ ist, sechsflächige Zuspitzung der dreikantigen Ecken, die Zuspitzungsflächen paarweise und gleichmässig schief auf die Flächen oder Kanten aufgesetzt; das Tetraeder $\frac{O}{2}$ oder $\frac{O'}{2}$ gerade Abstumpfung der abwechselnden dreikantigen Ecken; ein jedes Dyakishexaeder $\frac{\infty On}{2}$ oder $\frac{\infty O'n}{2}$ Zuschärfung der vierkantigen Ecken, die Zuschärfungsflächen gerade auf zwei gegenüberliegende Flächen aufgesetzt; ein jedes Trapezikositetraeder $\frac{mOn}{2}$ oder $\frac{mO'n}{2}$, bei welchem $mn = m + n$ ist, schiefe Abstumpfung der Kanten; ein jedes Trapezikositetraeder $\frac{mOn}{2}$ oder $\frac{mO'n}{2}$, bei welchem $mn > m + n$ ist, vierflächige Zuspitzung der vierkantigen Ecken, die Zuspitzungsflächen paarweise und gleichmässig schief auf zwei gegenüberliegende Flächen oder Kanten aufgesetzt; ein jedes Trapezikositetraeder

$\frac{mOn}{2}$ oder $\frac{mO'n}{2}$, bei welchem $mn < m+n$ ist, dreiflächige Zuspitzung der dreikantigen Ecken, die Zuspitzungsflächen gleichmässig schief auf die Flächen oder Kanten aufgesetzt.

4. Am Tetraeder $\frac{O}{2}$ bildet

das Gegentetraeder $\frac{O'}{2}$ gerade Abstumpfung der Ecken (Fig. 44); das Rhombendodekaeder ∞O dreiflächige Zuspitzung der Ecken, die Zu-

(Min. 158–160.)



Fig. 44.

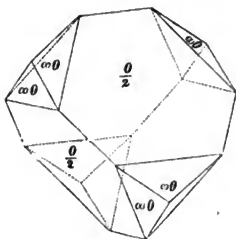


Fig. 45.

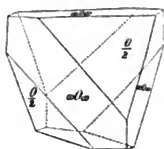


Fig. 46.

spitzungsflächen gerade auf die Flächen aufgesetzt, wobei die Kantenwinkel der neu entstandenen dreikantigen Ecken $= 120^\circ$ sind (Fig. 45)

ein jedes Deltoiddodekaeder $\frac{mO}{2}$ eine dergleichen Zuspitzung, wobei aber

die Kantenwinkel der neu entstandenen dreikantigen Ecken kleiner als 120°

sind; ein jedes Deltoiddodekaeder in der Gegenstellung $\frac{mO'}{2}$ eine dergleichen

Zuspitzung, wobei aber die Kantenwinkel der neu entstandenen Ecken

grösser als 120° sind; ein jedes Trigondodekaeder $\frac{mOm}{2}$ Zuschärfung der

Kanten; ein jedes Trigondodekaeder in der Gegenstellung $\frac{mO'm}{2}$ drei-

flächige Zuspitzung der Ecken, die Zuspitzungsflächen gerade auf die

Kanten aufgesetzt; das Hexaeder $\infty O \infty$ gerade Abstumpfung der Kanten

(Fig. 46); ein jedes Hexakistetraeder $\frac{mOn}{2}$ eine spitze sechsflächige Zu-

spitzung der Ecken, die Zuspitzungsflächen paarweise und gleichmässig

schief auf die Flächen oder Kanten aufgesetzt; ein jedes Hexakis-

tetraeder $\frac{mO'n}{2}$ eine dergleichen stumpfe.

5. An einem Dyakishexaeder $\frac{\infty On}{2}$ bildet das Oktaeder O gerade Ab-

stumpfung der regelmässigen Ecken (Fig. 47 $\frac{\infty O_2}{2} \cdot O$); das Rhomben-

dodekaeder ∞O Abstumpfung der unregelmässigen Ecken, die Ab-

stumpfungsf lächen gerade auf die Hauptkanten aufgesetzt; ein jedes andere

Dyakishexaeder gleicher Stellung $\frac{\infty On'}{2}$ Zuschärfung der Hauptkanten, wenn

$n' > n$ ist; eine ähnliche Abstumpfung der unregelmässigen Ecken, wie das Rhombendodekaeder, wenn $n' < n$ ist, wobei aber der Neigungswinkel der Combinationskanten zu bestimmen ist, um diese Combination von der Combination $\frac{\infty O n}{2} \cdot \infty O$ zu unterscheiden; das Hexaeder $\infty O \infty$ gerade Abstumpfung der Hauptkanten (Fig. 48 $\frac{\infty O 2}{2} \cdot \infty O \infty$); ein jedes Dyakishexaeder in der Gegenstellung $\frac{\infty O' n'}{2}$ eine ähnliche Abstumpfung der unregelmässigen Ecken wie ∞O an $\frac{\infty O n}{2}$, gleichviel ob $n' =$ oder $>$ oder $< n$ ist, was

(Min. 161-162.)

gleichfalls nur durch Messung der Combinationskantenwinkel zu entscheiden ist; die Trapezikositetraeder in gleicher oder in der Gegenstellung bilden sehr verschiedene Combinationen

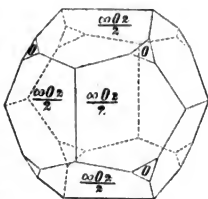


Fig. 47.

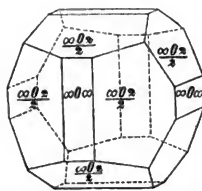


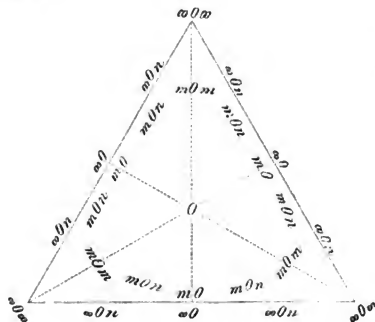
Fig. 48.

mit den Dyakishexaedern, wie Zuschärfungen der unregelmässigen Ecken, schiefe Abstumpfung der Nebenkanten oder dreiflächige Zuspitzung der regelmässigen Ecken, die Zuspitzungsflächen auf die Flächen aufgesetzt, welche hier nicht näher zu erörtern sind, nur in Betreff der dreiflächigen Zuspitzung ist zu bemerken, dass wenn bei gleicher Stellung $\frac{m O n}{2}$ an $\frac{\infty O n}{2}$ eine solche bildet, die Combinationskanten mit den Höhenlinien der Pentagone parallel sind, wenn der Werth n in beiden Gestalten derselbe ist. Bildet jedoch ein Trapezikositetraeder in der Gegenstellung $\frac{m O' n}{2}$ an $\frac{\infty O n}{2}$ eine solche Zuspitzung und sind die Höhenlinien parallel den Combinationskanten, so ist der Werth m gleich dem n des Dyakishexaeders.

Bei der grossen Mannigfaltigkeit der Combinationen sollten die angegebenen zweifachen nur als Beispiele der Mannigfaltigkeit dienen; alle zweifachen Combinationen aufzuzählen, würde hier nicht zweckmässig gewesen sein. Man ersieht aber aus den angegebenen Beispielen, dass wesentlich auf die gegenseitige Lage der Flächen, ihre Zahl und Gruppierung zu achten ist, weil die Gestalt der Flächen durch die Combination verändert wird. Es entstehen auch immer neue Kanten und Ecken, welche als Combinationskanten und Combinationsecken benannt durch weitere hinzutretende Gestalten verändert werden können, welche Veränderungen in ähnlicher Weise beschrieben werden.

Bei mehrfachen Combinationen dient das beifolgende Schema zur Bestimmung derselben, insofern es die Gruppierung der Flächen der holoedrischen Gestalten um eine Oktaederfläche herum andeutet. Es kann auch benutzt werden, wenn keine Oktaederflächen sichtbar sind, weil man nach Feststellung der Endpunkte der Achsen sich jederzeit die richtige Lage der Oktaederflächen an dem fraglichen Krystall denken kann.

Ein weiteres Eingehen auf die Bestimmung der in den Combinationen vorkommenden Gestalten würde die Grenze überschreiten, welche nothwendig hier (Min. 168.)



der Beschreibung der Krystallgestalten gegenüber einem vollständigen Lehrbuch der Krystallographie gesteckt werden musste, nur kann noch schliesslich eine Formel angeführt werden, welche ohne besondere Schwierigkeit benützt werden kann, um aus gemessenen Neigungswinkeln von Flächen die Werthe von m oder n in variablen Krystallgestalten zu berechnen.

Aus der genannten Darstellung der tesserale Gestalten ergibt sich, dass jede einzelne Fläche durch ihre Parameter ausgedrückt werden kann. Wird

nun ganz allgemein bei der angegebenen Stellung der Achsen und Halbachsen der in der senkrecht oder vertikal gestellten Achse liegende Parameter irgend einer Fläche mit v oder $-v$ je nach der positiven oder negativen Halbachse bezeichnet, der in der quer vor dem Beobachter liegenden horizontalen Achse liegende Parameter mit q oder $-q$ und der in der längshin laufenden horizontalen Achse liegende Parameter mit l oder $-l$ bezeichnet, so hat jede Fläche drei Parameter $vq l$, welche je nach der Lage in den Oktanten auch negativ sein können. Hat nun eine Fläche die Parameter $vq l$, eine andere Fläche die Parameter $v' q' l'$ so lässt sich der Neigungswinkel W der beiden Flächen allgemein durch die Formel $\cos W = - \frac{v v' q q' + v v' l l' + q q' l l'}{\sqrt{v^2 q^2 + v^2 l^2 + q^2 l^2} \sqrt{v'^2 q'^2 + v'^2 l'^2 + q'^2 l'^2}}$ ausdrücken, deren Verwerthung eine sehr mannigfaltige ist und keine besondere Schwierigkeit hat.

Ist z. B. das Oktaeder mit einem Deltoidikositetraeder mOm combinirt und zwar wie die Fig. 32 auf pag. 321 zeigt, mit dem Deltoidikositetraeder zOz , so würde an einer solchen Combination nicht unmittelbar ersichtlich sein, welche Gestalt mOm es ist, weil jedes mOm eine solche vierflächige Zuspitzung der Ecken bildet, die Zuspitzungsflächen gerade auf die Flächen aufgesetzt. Der Combinationskantenwinkel jedoch würde den Werth m bestimmen lassen. Berechnet man nun aus obiger Formel für $\cos W$ den Combinationskantenwinkel der Gestalt mOm mit O , so erhält man eine Formel, welche für alle Gestalten mOm gilt; aus dieser Formel kann man dann den Combinationskantenwinkel für jedes beliebige mOm berechnen, so auch für zOz mit O . Umgekehrt kann man aus dem im besonderen Falle gemessenen Combinationskantenwinkel den Werth für m berechnen.

Um nun zunächst aus obiger Formel des $\cos W$ die Formel für ein beliebiges mOm zu berechnen, hat man für $vq l$ und $v' q' l'$ die Parameter der bezüglichen Flächen dafür einzutragen. Die rechte obere vordere Oktaederfläche liegt im positiven Oktanten und ihre Parameter sind $1 \ 1 \ 1$, also ist in der Formel des $\cos W$ für v, q und l $1, 1$ und 1 einzutragen. An dieser Oktaederfläche liegen 3 Flächen mOm , welche gegen O gleich geneigt sind. Wählt man die

obere Fläche, so sind ihre Parameter $v' q' l' 1 m m$ und setzt man auch diese Werthe in die Formel des $\cos W$, so erhält man

$$\begin{aligned} \cos W &= -\frac{m + m + m^2}{\sqrt{1 + 1 + 1} \sqrt{m^2 + m^2 + m^4}} = -\frac{2m + m^2}{\sqrt{3} \sqrt{2m^2 + m^4}} \\ &= -\frac{2 + m}{\sqrt{3} \sqrt{2 + m^2}}. \end{aligned}$$

Dieser Werth gilt für alle Gestalten mOm , ist dagegen $m=2$, so ist für $2O2$ $\cos W = -\frac{4}{\sqrt{3} \sqrt{6}}$ oder $= -\sqrt{\frac{2}{3}}$. Aus dieser Formel ergibt sich

$\angle W = 160^\circ 31' 44''$ als Neigungswinkel der Fläche $2O2$ gegen die Ofläche. $CK O/2O2 = 160^\circ 31' 44''$, der Combinationskantenwinkel von O und $2O2$ ist $= 160^\circ 31' 44''$.

Würde man $m=3$ gesetzt haben, so hätte man $CK O/3O3 = 150^\circ 30' 14''$ gefunden.

Ist dagegen der Combinationskantenwinkel durch Messung bestimmt worden, so kann man aus der Formel für $\cos W$ den Werth m berechnen. In Fällen, wo zwei Parameter zu bestimmen sind, wie bei mOn und den Hemiedern derselben, muss die Rechnung auf zwei gemessenen Winkeln beruhen, ausser wenn auf andere Weise das Verhältniss zwischen m und n bekannt ist.

II. Das quadratische Krystallsystem.

Dasselbe umfasst alle Krystallgestalten, deren geometrischer Grundcharakter durch drei rechtwinklige, sich gegenseitig halbirende Achsen festgestellt ist, von denen nur zwei gleichlang sind und die dritte davon verschieden ist. Diese dritte ist entweder länger oder kürzer als die beiden gleichen. Da nun hier gegenüber den tesserale Achsen ein Unterschied der Achsen vorliegt, so wird die eine, von den beiden gleichlangen verschiedene Achse als Hauptachse unterschieden, gegenüber welcher dann die beiden gleichlangen die Nebenachsen genannt werden. Die quadratischen Gestalten werden allgemein so vor den Beobachter gestellt, dass die Hauptachse vertikal oder senkrecht steht, wodurch dann die beiden Nebenachsen horizontal liegen, und in Uebereinstimmung mit den tesserale Achsen stellt man die beiden Nebenachsen wie die zwei horizontalen tesserale Achsen, so dass eine derselben quer vor dem Beobachter liegt, die andere dann gegen ihn gerichtet ist. Bezeichnet man die Längen der Halbachsen mit Buchstaben, die Länge der halben Hauptachse mit a und die Länge der halben Nebenachsen mit b , so ist $a:b:b$ der allgemeine Ausdruck eines quadratischen Achsenverhältnisses und a ist entweder grösser oder kleiner als b . Man kann das Achsenverhältniss auch kürzer durch $a:1:1$ ausdrücken, weil jedes durch Zahlen ausgedrückte Verhältniss $a:b:b$ sich in $a:1:1$ umrechnen lässt.

Die durch je zwei Achsen gelegten Ebenen, die 3 Hauptschnitte der quadratischen Krystallgestalten sind in Folge der Ungleichheit der Achsen zweierlei. Die 2 durch die Hauptachse und je eine Nebenachse gelegten Schnitte sind gleiche, der dritte, der horizontale Hauptschnitt, in welchem die zwei gleichen Nebenachsen liegen, ist stets entweder ein Quadrat oder bildet eine Figur, in oder um welche sich ein Quadrat beschreiben lässt. So zeigen z. B. die 3 Figuren 49, 50, 51 horizontale Hauptschnitte holoedrischer quadratischer Gestalten. Fig. 49 ist ein Quadrat, in welchem die beiden Nebenachsen die Diagonalen des Quadrates sind, Fig. 51 ist ein Quadrat, in welchem die Neben-

achsen die Halbierungspunkte der parallelen Quadratseiten verbinden und Fig. 50 zeigt symmetrische Oktogone, in welche man, wie die punktierten Linien zeigen ein Quadrat einzeichnen oder um welche man ein Quadrat zeichnen kann. Da diese Quadrate und die damit zusammenhängenden Gestalten in dem Systeme wichtige Figuren der Hauptschnitte sind, wurde es von GLOCKER (dessen Handbuch der Mineralogie pag. 148) quadratisches System genannt, während NAU-

(Min. 164–167.)

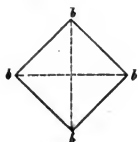


Fig. 49.

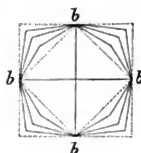


Fig. 50.

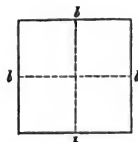


Fig. 51.

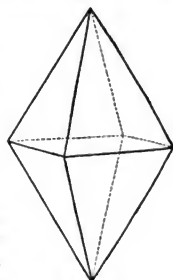


Fig. 52.

MANN (dessen Lehrbuch der reinen und angewandten Krystallographie I, pag. 253) nach BREITHAUPT's Vorgange den Namen tetragonales System vorzog, da jedoch das Quadrat eine in der Mathematik mit diesem Namen bezeichnete, bestimmte vierseitige Figur ist, der Name Tetragon auch für andere Vierseite gebraucht werden kann, so erscheint der Name quadratisches zweckmässiger. HAUSMANN nannte es monodimetrisches, WEISS viergliedriges, MOHS pyramidales und G. ROSE zwei- und einachsiges System.

Vor der Beschreibung der quadratischen Gestalten ist noch zu bemerken, dass das in Fig. 49 dargestellte Quadrat das normale genannt wird, dessen Seiten die Verbindungslinien der Endpunkte der Nebenachsen sind, das andere, Fig. 51, heisst das diagonale, weil seine Seiten parallel den Diagonalen des normalen Quadrates sind, parallel den Nebenachsen. Die Seiten des normalen Quadrates haben abgesehen von der positiven und negativen Achsenhälfte die Parameter $1, 1$ oder b, b ; die Seiten des diagonalen Quadrates die Parameter $1, \infty$ oder $b, \infty b$ und die Seiten jedes symmetrischen Oktogons, welches um das normale Quadrat umschrieben oder in das diagonale Quadrat eingeschrieben wird, hat die Parameter $1, n$ oder b, nb , wobei n eine rationale Zahl grösser als 1 ausdrückt.

A. Holoedrische einfache Gestalten.

1. Die normalen quadratischen Pyramiden mP.

Diese sind von 8 gleichschenkligen Dreiseiten umschlossen, wie eine Fig. 52 darstellt, und diese 8 Flächen bilden 2 vierzählige Gruppen, oder 4 Flächenpaare. Diese Gestalten haben 12 Kanten zweierlei Art, 4 regelmässige und 8 symmetrische und 6 vierkantige Ecken zweierlei Art, 2 regelmässige und 4 symmetrische. Die Scheitelpunkte der 2 regelmässigen Ecken sind die Endpunkte der Hauptachse, die Scheitelpunkte der 4 symmetrischen die Endpunkte der Nebenachsen. Der horizontale Hauptschnitt ist das normale Quadrat, durch welches die ganze Gestalt in 2 gleiche quadratische, d. i. gleichseitig vierseitige Pyramiden mit quadratischer Basis getheilt wird. In diesem Sinne sollten die aus diesen zwei Pyramiden zusammengesetzten Gestalten richtiger quadratische

Doppelpyramiden genannt werden, nur wurde der einfachere Ausdruck quadratische Pyramiden vorgezogen.

Die 2 regelmässigen Ecken bestimmen durch ihre Scheitelpunkte die Enden der Hauptachse und heissen deshalb die *Endecken*, im Gegensatz zu welchen die 4 symmetrischen Ecken die *Seitenecken* genannt werden. Darauf bezüglich werden die 8 symmetrischen Kanten die *Endkanten* und die 4 regelmässigen Kanten die *Seitenkanten* genannt. Das Parameterverhältniss für jede solche quadratische Pyramide ist allgemein das quadratische Achsenverhältniss $a:b:b$ oder $a:1:1$. Normale quadratische Pyramiden oder quadratische Pyramiden in normaler Stellung werden diese Pyramiden genannt, weil ihr horizontaler Hauptschnitt das normale Quadrat ist.

Als normale quadratische Pyramiden lassen sie sich unmittelbar mit dem Oktaeder vergleichen und als spitze und stumpfe unterscheiden. Mit dem

(Min. 168–170.)

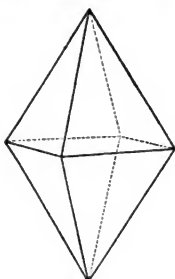


Fig. 53.

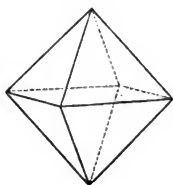


Fig. 54.

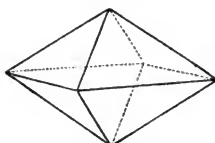


Fig. 55.

Oktaeder verglichen sind, wie die 3 nebeneinandergestellten Figuren zeigen, von denen Fig. 53 eine spitze, Fig. 54 das Oktaeder des tesserale Systems, Fig. 55 eine stumpfe normale Pyramide darstellt, spitze quadratische normale Pyramiden solche, deren *Endecken* spitzer sind als die Ecken des Oktaeders und deren *Endkanten* schärfer sind als die Kanten des Oktaeders. Bei den stumpfen normalen quadratischen Pyramiden sind die *Endecken* stumpfer als die Ecken und die *Endkanten* stumpfer als die Kanten des Oktaeders. Gleichzeitig sind bei den spitzen die *Seitenkanten* stumpfer als die *Endkanten* und als die Kanten des Oktaeders; bei den stumpfen dagegen sind die *Seitenkanten* schärfer als die *Endkanten* und als die Kanten des Oktaeders.

Die quadratischen Pyramiden normaler Stellung, welche NAUMANN tetragonale Pyramiden in der ersten Stellung oder tetragonale Protopyramiden nannte, lassen sich also mit dem Oktaeder vergleichen und wurden daher auch Oktaeder genannt, wobei aber noch eine Unterscheidung im Namen beigefügt werden musste, wie z. B. WEISS sie viergliedrige Oktaeder oder Quadratoctaeder nannte, während HÄDINGER sie nur schlichthin Pyramiden nannte.

Wenn man auch so die normalen quadratischen Pyramiden mit dem Oktaeder vergleichen kann, so ist trotzdem das Oktaeder als die von 8 gleichseitigen Dreiseiten begrenzte Gestalt vom quadratischen Systeme ausgeschlossen und man kann nicht die quadratischen Pyramiden vom Oktaeder ableiten, welches nur die Grundgestalt des tesserale Systems ist und als solche die Ableitung aller anderen tesserale Gestalten aus seinem Achsenverhältniss gestattet.

Vergleicht man aber die bei einer Species vorkommenden normalen quadratischen Pyramiden untereinander, so ergibt jede für sich ein quadratisches Achsenverhältniss $a:b:b$ oder $a:1:1$ und wenn man bei der letzteren Schreibweise die verschiedenen Werthe für a mit einander vergleicht, so ergibt das a einer jeden dividirt durch das a einer anderen eine rationale Zahl und man fand sich dadurch veranlasst, eine solche Pyramide als Grundgestalt auszuwählen, von welcher die anderen durch rationale Coefficienten von dem a der Grundgestalt abzuleiten sind. Diese als Grundgestalt gewählte normale qu. Pyramide verhält sich dann zu allen anderen Gestalten der Species, wie das Oktaeder zu den anderen tesserale Gestalten, wesshalb man auch die Grundgestalt bisweilen das quadratische Oktaid nennt. Diese Grundgestalt wird mit P bezeichnet und hat ein numerisch aus ihren Kantenwinkeln zu bestimmendes Achsenverhältniss $a:1:1$. Die halbe Hauptachse a ergibt sich dann gegenüber dem Werthe 1 für die halben Nebenachsen als eine irrationale Zahl.

Diese Ausdrucksweise, die Länge der halben Hauptachse gegenüber dem Werthe 1 für die Länge der halben Nebenachsen durch eine irrationale Zahl grösser oder kleiner als 1 auszudrücken, ist gegenwärtig die gebräuchliche, doch sieht man leicht ein, dass sie nicht die allein nothwendige oder allein richtige ist. So konnte man z. B. auch die Bestimmung treffen, bei Grundgestalten P, in denen $a > 1$ ist, das Verhältniss $a:1:1$ zu wählen, bei Grundgestalten aber, in denen $a < 1$ ist, dieses so umzurechnen, dass a als Einheit gewählt wird und dann nothwendig b eine irrationale Zahl grösser als 1 ist. Man könnte aber auch die beiderlei Halbachsen durch Zahlen ausdrücken, welche dem Verhältniss $a:1$ oder $1:b$ entsprechen, oder man könnte auch, wie es bisweilen geschehen ist, das Verhältniss $a:b$ durch Wurzelgrössen ausdrücken, welche besonders bequem für die Berechnungen sind. Immer aber ist das Achsenverhältniss der erwählten Grundgestalt ein bestimmtes numerisches und von den gemessenen Winkeln abhängiges.

Schliesslich ergibt sich auch aus der Wahl der Grundgestalt für irgend eine quadratische Species, dass die Wahl derselben eine willkürliche ist, doch kommt es selten vor, dass bei einer Species nach Verschiedenheit der Auffassung der Krystallgestalten derselben nicht dieselbe Grundgestalt gewählt worden ist, was nach Möglichkeit vermieden wird.

Die gewählte Grundgestalt gestattet nun, aus ihr, wie im tesserale Systeme aus dem Oktaeder alle anderen Gestalten der Species abzuleiten oder auch solche, welche noch nicht an ihr gefunden worden sind und in diesem Sinne werden alle quadratischen Gestalten besprochen, dass man überhaupt von einer Grundgestalt ausgeht, welche das Achsenverhältniss $a:1:1$ oder $a:b:b$ hat.

Was nun zunächst die normalen qu. Pyramiden betrifft, so gestattet die Grundgestalt P aus ihr andere normale qu. Pyramiden abzuleiten, welche spitzer oder stumpfer als die Grundgestalt sind. Verändert man nämlich das Achsen- oder Parameterverhältniss derselben so, dass anstatt $a:1:1$ das Parameterverhältniss $ma:1:1$ gesetzt wird, wobei m eine rationale Zahl grösser oder kleiner als 1 ausdrückt, was man in den Symbolen durch $\overset{m}{P}$ oder $\underset{m}{P}$ bezeichnet, so ergeben sich durch diese Parameterverhältnisse, wenn $m > 1$ ist, normale qu. Pyramiden, welche spitzer als P sind und nach Naumann's Vorgange mit $\overset{m}{P}$ bezeichnet werden. Ist aber $m < 1$, so ergeben sich normale qu. Pyramiden, welche stumpfer als P sind und mit $\underset{m}{P}$ bezeichnet werden. Es ergibt sich daraus eine Reihe

..... $\overset{m}{P}$ P $\underset{m}{P}$

und da die Grundgestalt in dieser als $1P$ aufgefasst werden kann, so folgt daraus das allgemeine Symbol mP der normalen qu. Pyramiden, in welchem $m \stackrel{AN}{=} 1$ gesetzt werden kann, um im Besonderen die spitzeren oder stumpferen oder die Grundgestalt daraus zu entnehmen.

2. Die diagonalen quadratischen Pyramiden $mP\infty$.

Diese Pyramiden, von NAUMANN tetragonale Deuteropyramiden als solche der zweiten Stellung genannt, stimmen gestaltlich mit den normalen qu. Pyramiden überein, insofern sie auch von 8 gleichschenkligen Dreiseiten umschlossen sind, welche 2 vierzählige Gruppen oder 4 Paare bilden, auch 8 symmetrische Kanten (die Endkanten) und 4 regelmässige (die Seitenkanten) haben, desgleichen auch 2 regelmässige vierkantige Ecken (die Endecken), deren Scheitelpunkte die Endpunkte der Hauptachse sind, und 4 symmetrische (die Seitenecken). Doch unterscheiden sich die diagonalen qu. Pyramiden von den normalen dadurch, dass bei ihnen der horizontale Hauptschnitt das diagonale Quadrat ist, mithin die Endpunkte der Nebenachsen die Halbierungspunkte der Seitenkantenlinien sind.

Das Parameterverhältniss der Flächen diagonaler qu. Pyramiden ist demnach allgemein $ma:1:\infty$ und das allgemeine Zeichen $mP\infty$ mit der besonderen Bestimmung für sie und andere quadratische Gestalten, dass der vor P stehende Werth den Coefficienten der Hauptachse und der hinter dem P stehende Werth den Coefficienten der Nebenachse ausdrückt.

Die diagonalen qu. Pyramiden bilden eine ähnliche Reihe wie die normalen

$$\dots \check{m}P\infty \dots P\infty \dots \check{m}P\infty \dots$$

die diagonale Pyramide $P\infty$ hat dieselben Achsen wie die Grundgestalt P , jede andere diagonale $mP\infty$ dieselben Achsen wie die entsprechende normale, wenn der Werth m derselbe ist, nur ist immer jede diagonale Pyramide mit denselben Achsen wie die normale stumpfer als die entsprechende normale, wie man dies auch aus den beiden Figuren 56 und 57 ersieht, welche sich auf gleiche Achsen beziehen.

Man kann auch bezüglich der allgemeinen Unterscheidung spitzer und stumpfer quadratischer Pyramiden sie mit dem Oktaeder vergleichen.

3. Das normale quadratische Prisma ∞P .

Dasselbe ist ein gleichseitiges vierseitiges rechtwinkliges Prisma und als offene Gestalt durch vier gleiche Flächen gebildet, welche durch die Seiten des normalen Quadrates parallel der Hauptachse gelegt sind und ihr Parameterverhältniss ist $\infty a:1:1$, daher das Zeichen ∞P . Die 4 Kanten sind regelmässig und rechtwinklig. Das normale qu. Prisma ist das Schlussglied der spitzeren normalen qu. Pyramiden $\check{m}P$ entstehend durch den Werth $m = \infty$, wodurch die Seitenkantenwinkel der Pyramiden $\check{m}P = 180^\circ$ und die 4 den Seitenkanten entsprechenden Flächenpaare die 4 Prismenflächen werden. Die mit der Zunahme des Werthes m abnehmenden End-

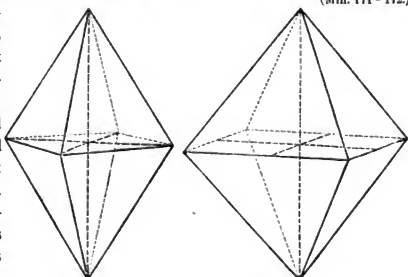


Fig. 56.

Fig. 57.

(Min. 171 - 172.)

kantenwinkel der Pyramiden $\acute{m}P$ werden bei $m = \infty$ rechte. Die obige Pyramidenreihe ergibt jetzt im Vereine mit dem Prisma ∞P die Reihe

$$\dots \acute{m}P \dots P \dots \acute{m}P \dots \infty P$$

4. Das diagonale quadratische Prisma $\infty P \infty$.

Diese zweite offene, der vorigen gleiche Gestalt wird gebildet, wenn durch die Seiten des diagonalen Quadrates vier gleiche Flächen parallel der Hauptachse gelegt werden und das Parameterverhältniss der Flächen ist $\infty a : 1 : \infty$, daher das Zeichen $\infty P \infty$. Gestaltlich ist das diagonale qu. Prisma wie das normale ein gleichseitig-vierseitiges rechtwinkliges Prisma, in welchem ein auf die Kantenlinien senkrecht geführter Schnitt ein Quadrat ist, nur die Stellung der Flächen gegen die Nebenachsen ist eine andere. Bei dem normalen qu. Prisma liegen die Endpunkte der Nebenachsen in den Halbirungspunkten der Kanten, bei dem diagonalen in den Mittelpunkten der Flächen und das diagonale qu. Prisma bildet das Schlussglied in der Reihe der diagonalen qu. Pyramiden

$$\dots \acute{m}P \infty \dots P \infty \dots \acute{m}P \infty \dots \infty P \infty.$$

5. Die quadratischen Basisflächen oP .

Diese dritte offene oder unendliche Gestalt im quadratischen Systeme wird durch 2 parallele Flächen gebildet, von denen jede durch einen Endpunkt der Hauptachse parallel den beiden Nebenachsen gelegt ist. Ihr Parameterverhältniss ist demnach $a : \infty : \infty$.

Sie sind dem basischen Hauptschnitte parallel und treten oft als Begrenzung der quadratischen Prismen auf, wie z. B. die beiden Figuren 58 und 59 zeigen.

(Min. 173–175.)

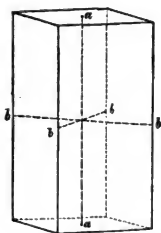


Fig. 58.

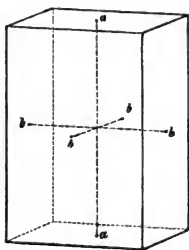


Fig. 59.

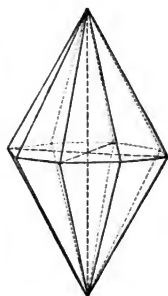


Fig. 60.

Da aber die von der Grundgestalt ableitbaren Pyramiden $\acute{m}P$ in eine Reihe gestellt werden konnten, wenn man sie von P so ableitet, dass die Hauptachse entweder verlängert oder verkürzt gedacht wird, die stumpferen qu. Pyramiden dieser Reihe, wenn $m = o$ wird, zu dem Zeichen oP führen, welches in Wahrheit das des basischen oder horizontalen Hauptschnittes ist, so wurde dieses Zeichen von NAUMANN als Zeichen der Basisflächen gewählt, deren Parameterverhältniss $a : \infty : \infty$ in $oa : 1 : 1$ umgeschrieben werden kann. In diesem Sinne ist die vollständige Reihe der normalen qu. Pyramiden einerseits mit dem normalen qu. Prisma, andererseits mit den Basisflächen zum Abschluss gelangt und bildet die Reihe

$$oP \dots \acute{m}P \dots P \dots \acute{m}P \dots \infty P.$$

In gleicher Weise schliessen auch die stumpferen diagonalen qu. Pyramiden mit den Basisflächen oP ab und bilden die vollständige Reihe

$$oP \dots \bar{m}P \dots P \dots \bar{m}P \dots \dots P \dots$$

6. Die oktagonalen Pyramiden mPn .

Eine jede solche Gestalt, wie Fig. 60 eine darstellt, ist von 16 ungleichseitigen Dreiseiten umschlossen, welche je 8 Paare nach den Flächen einer normalen oder diagonalen qu. Pyramide bilden oder auch 2 achtzählige Gruppen darstellen, von denen jede einzelne eine gleichseitig achtseitige Pyramide über dem basischen Hauptschnitte bildet, welcher stets ein symmetrisches Oktagon darstellt, wie solche in Fig. 50 (pag. 328) angegeben wurden. Die 24 Kanten sind symmetrische dreierlei Art: 8 gleiche horizontale, die Seitenkanten, 8 gleiche längere schärfere und 8 gleiche kürzere stumpfere Endkanten. Die Ecken sind auch dreierlei Art: 2 gleiche symmetrische achtkantige, die Endecken, deren Scheitelpunkte die Endpunkte der Hauptachse sind, 4 gleiche symmetrische vierkantige spitzere und 4 dergleichen stumpfere, die Seitenecken. Die Endkanten und Seitenecken sind abwechselnd gleiche und die Scheitelpunkte von 4 gleichen Seitenecken sind die Endpunkte der Nebenachsen.

Auf das symmetrische Oktagon zurückgehend, welches in jeder oktagonalen Pyramide durch die 8 gleichen Seitenkantenlinien gebildet wird, ist zu bemerken, dass derartige Oktogone sehr verschieden sein können. Es wurde oben (pag. 328) angegeben, dass man solche symmetrische Oktogone um das normale Quadrat umschreiben könne und dass die Parameter für die Oktagonseiten 1 und n sind, dass der Werth n ein rationaler grösser als 1 sei und dass er zwischen 1 und ∞ liegend gestatte, nach seiner Verschiedenheit verschiedene Oktogone zu zeichnen. Die so wechselnden symmetrischen Oktogone haben zweierlei Winkel, welche miteinander abwechseln, die Scheitelpunkte von 4 abwechselnden Winkeln sind die Endpunkte der Nebenachsen. Diese 4 Winkel sind verschieden von den 4 anderen und niemals sind die 8 Winkel gleichgross. Die Gleichheit der 8 Winkel würde ein regelmässiges Oktagon ergeben, was nur stattfinden könnte, wenn $n = 1 + \sqrt{2}$ ist, da aber n immer eine rationale Zahl ausdrückt, so ist ein solches von den symmetrischen Oktagonen ausgeschlossen. Ist nun n kleiner als $1 + \sqrt{2}$ z. B. = 2, so sind die 4 Winkel, deren Scheitelpunkte die Endpunkte der Nebenachsen sind, weniger stumpf als die anderen 4, ist aber $n > 1 + \sqrt{2}$ z. B. = 3, so sind sie stumpfer als die 4 anderen.

Werden nun durch die acht Seiten solcher Oktogone der verschiedensten Art und durch die Endpunkte der Hauptachsen Ebenen gelegt, so entstehen dadurch die oktagonalen Pyramiden und wenn die Hauptachse, wie in der Reihe der normalen qu. Pyramiden oder in der Reihe der diagonalen entweder $\bar{m}a$, a , oder $\bar{m}a$ ist, so sind die Parameter der Flächen der oktagonalen Pyramiden entweder $\bar{m}a$, 1, n oder a , 1, n oder $\bar{m}a$, 1, n oder allgemein ma , 1, n , wobei m kleiner, gleich oder grösser als 1 ist. Durch diese Parameter ergibt sich das von NAUMANN gegebene allgemeine Zeichen mPn für alle oktagonalen Pyramiden, die nun, wie die quadratischen Pyramiden Reihen

$$\dots \bar{m}Pn \dots Pn \dots \bar{m}Pn \dots$$

für jeden rationalen Werth von n bilden.

In jeder oktagonalen Pyramide sind nun, wie oben angegeben wurde, die Endkanten und die Seitenecken zweierlei Art und in ihrer Grösse von n zunächst abhängig. Die eine Art von Endkanten, deren Kantenlinien die Verbindungs-

linien der Endpunkte der Hauptachse und der Nebenachsen sind, wie in den normalen qu. Pyramiden, heissen die normalen Endkanten, die anderen die diagonalen. In gleichem Sinne werden die 4 Seitenecken, deren Scheitelpunkte die Endpunkte der Nebenachsen sind, die normalen Seitenecken genannt, im Gegensatz zu welchen die 4 anderen die diagonalen heissen.

Ist nun der Werth für n kleiner als $1 + \sqrt{2}$ so sind die Winkel der normalen Endkanten die schärferen, schärfer als die Winkel der diagonalen Endkanten, desgleichen die normalen Seitenecken spitzer als die diagonalen. Bei dem Werthe $n = 1 + \sqrt{2}$, welcher aber nicht vorkommen kann, würden die normalen und diagonalen Endkanten gleichlange Kantenlinien und gleichgrosse Kantenwinkel haben, desgleichen die 8 Seitenecken gleiche sein. Bei jedem Werthe aber für n grösser als $1 + \sqrt{2}$ sind die Winkel der normalen Endkanten stumpfer als die der diagonalen Endkanten und die normalen Seitenecken stumpfer als die diagonalen.

Bei dem allgemeinen Zeichen mPn der oktagonalen Pyramiden liegt der Werth m zwischen 0 und ∞ , der Werth n zwischen 1 und ∞ und es können daher auch oktagonale Pyramiden $\hat{m}Pn$ vorkommen, bei welchen m und n gleiche Werthe haben, die dann als mPm bezeichnet werden.

7. Die oktagonalen Prismen. ∞Pn .

Diese vierte Art offener oder unendlicher Gestalten des quadratischen Systems sind, wie die Fig. 61 eine darstellt, gleichseitig-achtseitige Prismen, bei welchen ein auf die Kanten senkrecht geführter Schnitt ein symmetrisches Oktagon ist. Die Flächen dieser Prismen sind Ebenen, gelegt durch die 8 Seiten eines jeden der symmetrischen Oktogone, wie sie die oktagonalen Pyramiden als horizontale oder basische Hauptschnitte ergeben, parallel der Hauptachse; ihr Parameterverhältniss ist demnach $\infty a:1:n$ und das allgemeine Zeichen ∞Pn . Die 8 Kanten der oktagonalen Prismen sind zweierlei mit einander abwechselnde und haben immer stumpfe Kantenwinkel. In vier gleichen Kanten endigen die Nebenachsen wie im normalen qu. Prisma und wenn diese die normalen Kanten genannt werden, die andern 4 die diagonalen, so hängt wieder die Grösse der Kantenwinkel von n ab. In jedem oktagonalen Prisma, welches den Werth n kleiner als $1 + \sqrt{2}$ hat, sind die normalen Kanten schärfer als die diagonalen und in jedem oktagonalen Prisma, welches den Werth $n > 1 + \sqrt{2}$ hat, sind die normalen Kanten die stumpferen. Gleichheit der beiderlei Kanten findet nie Statt, weil dazu der Werth $n = 1 + \sqrt{2}$ erforderlich wäre, welcher als irrationaler nie vorkommt. So sind beispielsweise für die oktagonalen Prismen $\infty P\frac{3}{2}$, $\infty P2$, $\infty P3$ und $\infty P5$ die Kantenwinkel die angegebenen:

	die normalen	die diagonalen
für $\infty P\frac{3}{2}$	112° 37' 12"	157° 22' 48"
$\infty P2$	126° 52' 12"	143° 7' 48"
$\infty P3$	143° 7' 48"	126° 52' 12"
$\infty P5$	157° 22' 48"	112° 37' 12"

Die oktagonalen Prismen bilden eine Reihe zwischen dem normalen und dem diagonalen quadratischen Prisma, die Reihe

$$\infty P \dots \infty Pn \dots \infty P\infty$$

sie sind aber auch die Schlussglieder der Reihen der oktagonalen Pyramiden

$$\dots \hat{m}Pn \dots Pn \dots \hat{m}Pn \dots \infty Pn$$

während diese bei abnehmendem Werthe für m bei 0 mit den Basisflächen abschliessen, also überhaupt die Reihen

$oP \dots \bar{m}Pn \dots Pn \dots \bar{m}Pn \dots \infty Pn$

bilden.

Stellt man die gesammten holoedrischen Gestalten, welche von irgend einer Grundgestalt abgeleitet werden, diese in dem Zeichen mP mit inbegriffen in ein Schema zusammen, so ersieht man, dass sie im Vergleiche mit den holoedrischen

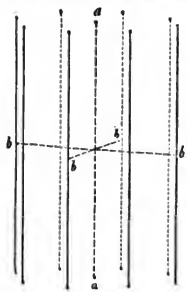
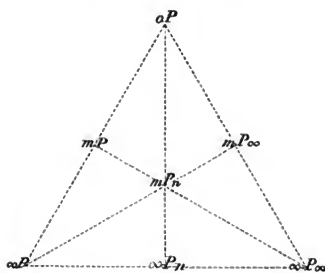


Fig. 61.



(Mtn. 176-177.)

tesseralen Gestalten eine viel einfachere Gestaltenentwicklung zeigen. Die drei offenen, in ihrer Art einzig dastehenden Gestalten oP , ∞P und $\infty P\infty$ mit ihren 2, 4 und 4 Flächen bestimmen die Gruppierung der 3 Reihen achtfächiger Gestalten, wie bei dem tesseralen Schema die 3 Gestalten $\infty O\infty$, O und ∞O mit ihren 6, 8 und 12 Flächen die Gruppierung der 3 Reihen 24flächiger Gestalten bestimmen, und die 16flächigen Gestalten mPn den 48flächigen mOn entsprechend zeigen die grösstmögliche Zahl von Flächen und können durch ihre Formeln für die Winkelgrössen dazu dienen, die Winkelfunctionen für die anderen Gestalten daraus zu entwickeln, je nachdem in den Formeln für mPn für m oder n die bezüglichen Werthe eingetragen werden.

Werden zu diesem Zwecke der Berechnung die normalen Endkanten der oktagonalen Pyramiden mPn mit X , die diagonalen Endkanten derselben mit Y und die Seitenkanten mit Z bezeichnet, so sind, wenn man das Achsenverhältniss der Grundgestalt $P a:1:1$ voraussetzt, die Formeln für die Cosinus der halben Winkel folgende:

$$\cos \frac{1}{2}X = \frac{ma}{\sqrt{m^2 a^2 (n^2 + 1) + n^2}}, \quad \cos \frac{1}{2}Y = \frac{ma(n-1)}{\sqrt{2} \sqrt{m^2 a^2 (n^2 + 1) + n^2}},$$

$$\cos \frac{1}{2}Z = \frac{n}{\sqrt{m^2 a^2 (n^2 + 1) + n^2}},$$

aus welchen die Formeln für die Tangenten der halben Winkel sich ergeben, wie folgt:

$$\text{tang } \frac{1}{2}X = \frac{n\sqrt{m^2 a^2 + 1}}{ma}, \quad \text{tang } \frac{1}{2}Y = \frac{\sqrt{m^2 a^2 (n+1)^2 + 2n^2}}{ma(n-1)},$$

$$\text{tang } \frac{1}{2}Z = \frac{ma\sqrt{n^2 + 1}}{n},$$

welche z. Th. für die Berechnung bequemere sind.

Aus diesen Formeln ergeben sich für die End- und Seitenkantenwinkel von P und $P\infty$, derjenigen Gestalten, aus welchen das Achsenverhältniss berechnet wird, folgende Formeln:

$$\begin{aligned} \text{für P} \quad \cos \frac{1}{2}X &= \frac{a}{\sqrt{2a^2+1}}, \quad \text{tang} \frac{1}{2}X = \frac{\sqrt{a^2+1}}{a} \\ \cos \frac{1}{2}Z &= \frac{1}{\sqrt{2a^2+1}}, \quad \text{tang} \frac{1}{2}Z = a\sqrt{2} \\ \text{für P}\infty \quad \cos \frac{1}{2}Y &= \frac{a}{\sqrt{2}\sqrt{a^2+1}}, \quad \text{tang} \frac{1}{2}Y = \frac{\sqrt{a^2+2}}{a} \\ \cos \frac{1}{2}Z &= \frac{1}{\sqrt{a^2+1}}, \quad \text{tang} \frac{1}{2}Z = a. \end{aligned}$$

Oben wurde bereits angegeben, dass bei dem Achsenverhältnisse $a:1:1$ der erwähnten Grundgestalt P einer quadratischen Species der Werth für a ein irrationaler sein muss, dass aber die Ableitungskoeffizienten m oder n rationale Zahlen sind. Das Achsenverhältniss $a:1:1$ ergibt sich aus den Kantenwinkeln der Grundgestalt. Da sich aber auch das Achsenverhältniss $a:1:1$ aus den Kantenwinkeln der diagonalen qu. Pyramide $P\infty$ berechnen lässt, so ersieht man daraus, dass an den Krystallen einer quadratischen Species die Grundgestalt nicht nothwendig vorkommen muss, gerade wie im tesseralen Systeme Species vorkommen können, bei denen das Oktaeder bisher nicht beobachtet wurde.

B. Hemiedrische einfache Gestalten.

1. Die normalen quadratischen Sphenoidoide $\frac{mP}{2}$.

Dieselben sind Hemieder der normalen qu. Pyramiden und entstehen durch Hirschendwerden von 4 abwechselnden Flächen bis zum Verschwinden der 4 anderen abwechselnden Flächen, so dass aus jeder normalen qu. Pyramide mP zwei vollkommen gleiche, aber verschieden zu stellende normale qu. Sphenoidoide $\frac{mP}{2}$ und $\frac{mP'}{2}$ hervorgehen, welche auch wie bei der tetraedrischen Hemiedrie des tesseralen Systems, zunächst bei der Entstehung der beiden Gegentetraeder als Hemieder von O, als $+\frac{mP}{2}$ und $-\frac{mP}{2}$ bezeichnet werden, weil die Flächen des

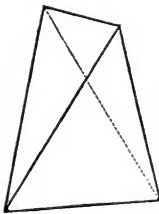


Fig. 62.

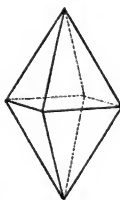


Fig. 63.

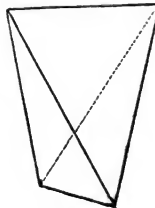
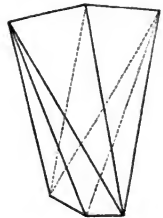


Fig. 64.

Fig. 65.
(Min. 178-181.)

einen Sphenoides die entgegengesetzt liegenden des anderen Sphenoides sind. In den Figuren 62 und 64 sind die beiden Gegensphenoidoide, welche aus einer normalen qu. Pyramide Fig. 63 entstanden, dargestellt.

Jedes normale qu. Sphenoid ist von vier gleichen gleichschenkeligen Dreiseiten umschlossen, welche 2 Flächenpaare bilden. Es hat 2 horizontale regelmässige Kanten, die Endkanten, und 4 unregelmässige Kanten, die Seiten-

kanten, und 4 unregelmässige dreikantige Ecken. Die Halbierungspunkte der Endkantenlinien sind die Endpunkte der Hauptachse, die Halbierungspunkte der Seitenkantenlinien sind die Endpunkte der Nebenachsen.

Vergleicht man die normalen qu. Sphenoide mit den Tetraedern des tesseralen Systems, so kann man sie als scharfe und stumpfe unterscheiden und es sind scharfe solche, deren Endkanten schärfer als die Kanten des Tetraeders sind, d. h. deren Endkantenwinkel kleiner als $70^{\circ} 31' 44''$ sind. Stumpfe sind solche, deren Endkantenwinkel grösser als $70^{\circ} 31' 44''$ ist. Die scharfen sind Hemieder der spitzen normalen qu. Pyramiden (s. pag. 329), die stumpfen solche der stumpfen normalen qu. Pyramiden.

Die normalen qu. Sphenoide bilden die beiden Reihen

$$\begin{array}{ccccccc} \dots & \frac{\check{m}P}{2} & \dots & \frac{P}{2} & \dots & \frac{\check{m}P}{2} & \dots \\ \dots & \frac{\check{m}P'}{2} & \dots & \frac{P'}{2} & \dots & \frac{\check{m}P'}{2} & \dots \end{array}$$

welche wie die Reihe der normalen qu. Pyramiden auf der Seite der zunehmenden Werthe von m mit dem normalen qu. Prisma ∞P abschliessen, auf der Seite der abnehmenden Werthe von m mit den quadratischen Basisflächen, indem bei Zunahme des Werthes m die Endkanten schärfer werden und bei $m = \infty$ die 4 Sphenoidflächen parallel der Hauptachse liegende Ebenen werden, welche durch je 2 Endpunkte der Nebenachsen gelegt sind. Mit abnehmenden Werthe von m werden die Endkanten stumpfer und bei $m = 0$ wird der Endkantenwinkel $= 180^{\circ}$ d. h. die zwei Flächen fallen in eine Ebene, die Basisfläche.

Die beiden Reihen sind demnach vervollständigt

$$\begin{array}{ccccccc} oP & \dots & \frac{\check{m}P}{2} & \dots & \frac{P}{2} & \dots & \frac{\check{m}P}{2} & \dots & \infty P \\ oP & \dots & \frac{\check{m}P'}{2} & \dots & \frac{P'}{2} & \dots & \frac{\check{m}P'}{2} & \dots & \infty P. \end{array}$$

2. Die Disphenoide $\frac{mPn}{2}$.

Da bei jeder oktogonalen Pyramide die 16 Flächen 8 Paare über den Flächen einer normalen qu. Pyramide bilden, so kann eine Hemiedrie nach demselben Gesetze stattfinden, wie bei den normalen qu. Pyramiden, um normale qu. Sphenoide zu erzeugen, wenn nämlich von den 8 Paaren 4 abwechselnde herrschend werden bis zum Verschwinden der anderen. Auf diese Weise entstehen aus jeder oktogonalen Pyramide mPn (die oktogonalen Pyramiden Pn inbegriffen) zwei vollständig gleiche, aber verschieden zu stellende Disphenoide $\frac{mPn}{2}$ und $\frac{mP'n}{2}$, so benannt, weil ihre Flächen paarweise über den Flächen der normalen qu. Sphenoide liegen. Jedes Disphenoid (wie Fig. 65 eins zeigt), ist umschlossen von 8 ungleichseitigen Dreiseiten, hat dreierlei Kanten, nämlich 4 symmetrische längere stumpfere und 4 dergleichen kürzere schärfere Endkanten und 4 unregelmässige Seitenkanten. Die Ecken sind vierkantige zweierlei Art, 2 symmetrische, die Endecken und 4 unregelmässige, die Seitenecken. Die Scheitelpunkte der Endecken sind die Endpunkte der Hauptachse, die Halbierungspunkte der Seitenkantenlinien sind die Endpunkte der Nebenachsen. Die stumpferen Endkanten sind die holoedrischen diagonalen Endkanten, die schärferen entsprechen zu je 2 einer Endkante der Sphenoide und die unregelmässigen Seitenkanten den Seitenkanten der Sphenoide.

Die Disphenoide bilden zwei Reihen

$$\begin{aligned} oP \dots \frac{mPn}{2} \dots \frac{Pn}{2} \dots \frac{mPn}{2} \dots \infty Pn, \\ oP \dots \frac{mP'n}{2} \dots \frac{P'n}{2} \dots \frac{mP'n}{2} \dots \infty Pn, \end{aligned}$$

welche einerseits mit oktagonalen Prismen abschliessen, wenn $m = \infty$ wird und andererseits mit den Basisflächen, wenn $m = o$ ist.

Normale qu. Sphenoide und Disphenoide, als nach demselben Gesetze gebildete geneigtflächige Hemieder entsprechen der tetraedrischen Hemiedrie des tesseralen Systems. Die diagonalen qu. Pyramiden $mP\infty$ bleiben bei diesem Gesetze Holoeder und es umfasst das Gesetz der sphenoidischen Hemiedrie somit ausser den normalen qu. Sphenoiden und den Disphenoiden fünf holoedrische Gestalten, die Basisflächen oP , das normale und das diagonale qu. Prisma ∞P und $\infty P\infty$, die diagonalen qu. Pyramiden $mP\infty$ und die oktagonalen Prismen.

Ausser diesem Gesetz der sphenoidischen Hemiedrie, welches geneigtflächige Hemieder der normalen qu. Pyramiden und der oktagonalen Pyramiden erzeugt, gestattet das quadratische System noch drei Gesetze der Hemiedrie, von denen das eine, die pyramidale Hemiedrie noch angeführt werden soll. Nach diesem werden parallellflächige Hemieder gebildet, nämlich:

3. Die verwendeten quadratischen Pyramiden und die verwendeten quadratischen Prismen (NAUMANN'S tetragonale Tritopyramiden und Tritoprismen.)

Die oben angeführten symmetrischen Oktogone, welche um das normale (Min. 182.)

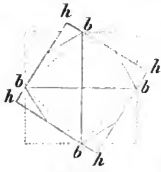


Fig. 66.

Quadrat umgeschrieben oder in das diagonale Quadrat eingeschrieben werden können und deren Seiten die Parameter 1 und n haben, gestatten, aus ihnen Quadrate zu bilden, wenn man vier abwechselnde Seiten bis zum Verschwinden der vier anderen herrschend werden lässt, wie die Fig. 66 zeigt. Diese Quadrate sind vom normalen und vom diagonalen Quadrate in der Stellung verschieden und die Seiten derselben hh werden durch die Endpunkte b der Nebenachsen in ungleiche Theile getheilt. Aus jedem Oktogon entstehen auf diese Weise zwei gleiche, aber verschieden ge-

stellte Quadrate.

Wenn nun jede oktagonale Pyramide ihre 16 Flächen nach den acht Seitenkanten in 8 Flächenpaare gruppiert zeigt, so entstehen durch Herrschendwerden von 4 abwechselnden dieser Flächenpaare bis zum Verschwinden der 4 anderen Gestalten, welche gestaltlich vollkommen mit normalen oder diagonalen qu. Pyramiden übereinstimmen, deren horizontaler Hauptschnitt aber weder das normale noch das diagonale Quadrat ist, sondern ein Quadrat, welches durch vier abwechselnde Seiten eines symmetrischen Oktogons entsteht. Diese quadratischen Pyramiden, deren je 2 vollkommen gleiche, aber verschieden gestellte aus derselben oktagonalen Pyramide hervorgehen, werden als verwendete benannt.

In gleichem Sinne entstehen aus jedem oktagonalem Prisma je 2 vollkommen gleiche, aber verschieden gestellte verwendete quadratische Prismen, wenn je 4 abwechselnde Flächen des oktagonalen Prisma herrschend werden, bis zum Verschwinden der 4 anderen.

Diese verwendeten quadratischen Pyramiden und Prismen könnten, wenn

sie für sich vorkämen, nicht als solche erkannt werden, sondern nur, wenn sie mit normalen oder diagonalen qu. Pyramiden oder Prismen in Combination vorkommen. Bei diesem Gesetze der pyramidalen Hemiedrie, wie sie an Krystallen der isomorphen Species Scheelit, $\text{CaO}\cdot\text{WO}_3$, Wulfenit $\text{PbO}\cdot\text{MoO}_3$ und Stolzit $\text{PbO}\cdot\text{WO}_3$ beobachtet wurde, treten somit gleichzeitig normale, diagonale und verwendete qu. Pyramiden und Prismen, so wie die Basisflächen auf.

C. Quadratische Combinationen.

Dieselben sind bei der relativ viel einfacheren Gestaltung der quadratischen Krystalle im Allgemeinen gegenüber den tesserale Combinationen leichter zu deuten, zumal in den Combinationen gewöhnlich als vorherrschende Gestalten eine quadratische normale oder diagonale Pyramide, ein normales oder diagonales qu. Prisma oder die Basisflächen vorhanden sind. Die Hauptsache bei der Bestimmung aber ist immer die Wahl der Grundgestalt, wodurch dann die anderen normalen und die diagonalen qu. Pyramiden bestimmbar sind, sowie die Unterscheidung des normalen und diagonalen qu. Prisma. Als Beispiele zweifacher Combinationen mögen nachfolgende dienen:

1. An der Grundgestalt P bildet

jede spitzere normale quadratische Pyramide $\hat{m}P$ Zuschärfung der Seitenkanten; jede stumpfere normale qu. Pyramide $\hat{m}P$ eine vierflächige Zuspitzung der Endecken, die Zuspitzungsflächen gerade auf die Flächen von P aufgesetzt; das normale qu. Prisma ∞P gerade Abstumpfung der Seitenkanten; die Basisflächen oP gerade Abstumpfung der Endecken; das diagonale qu. Prisma $\infty P \infty$ gerade Abstumpfung der Seitenecken; die diagonale qu. Pyramide $P \infty$ gerade Abstumpfung der Endkanten; jede stumpfere diagonale qu. Pyramide $\hat{m}P \infty$ vierflächige Zuspitzung der Endecken, die Zuspitzungsflächen gerade auf die Endkanten aufgesetzt; jede spitzere diagonale qu. Pyramide $\hat{m}P \infty$ Zuschärfung der Seitenecken, die Zuschärfungsflächen gerade auf die Endkanten aufgesetzt; eine jede oktagonale Pyramide P_n Zuschärfung der Endkanten; eine jede oktagonale Pyramide $\hat{m}P_n$ achtflächige Zuspitzung der Endecken, die Zuspitzungsflächen paarweise und gleichmässig schief auf die Kanten oder Flächen aufgesetzt; eine jede oktagonale Pyramide $\hat{m}P_n$ vierflächige Zuspitzung der Seitenecken, die Zuspitzungsflächen auf die Flächen aufgesetzt, wobei aber drei Fälle zu unterscheiden sind, je nachdem bei einer solchen oktagonalen Pyramide $\hat{m}P_n$ $m=n$ ist, oder $m < n$ oder $m > n$. Ist nämlich $m=n$, das Symbol daher solcher oktagonaler Pyramiden mP_m , so sind die Combinationenkanten zwischen P und mP_m parallel mit den gegenüberliegenden Endkanten; ist m kleiner als n , so sind die Combinationenkanten zwischen P und $\hat{m}P_n$ convergent mit den gegenüberliegenden Endkanten nach den Endecken hin, ist aber $m > n$, so sind die Combinationenkanten zwischen P und $\hat{m}P_n$ convergent mit den gegenüberliegenden Endkanten nach den Seitenecken hin; jedes oktagonale Prisma ∞P_n bildet Zuschärfung der Seitenecken von P, die Zuschärfungsflächen gerade auf die Seitenkanten aufgesetzt.

2. An einer normalen quadratischen Pyramide mP bildet

eine jede andere normale qu. Pyramide $m'P$ (mit einem anderen Werthe für m) Zuschärfung der Seitenkanten, wenn $m' > m$ ist, oder vierflächige Zuspitzung der Endecken, die Zuspitzungsflächen gerade auf die Flächen

aufgesetzt, wenn $m' < m$ ist; eine diagonale qu. Pyramide $m'P \infty$ entweder vierflächige Zuspitzung der Eendecken, die Zuspitzungsflächen gerade auf die Kanten aufgesetzt, oder gerade Abstumpfung der Endkanten, oder Zuschärfung der Seitenecken, die Zuschärfungsflächen gerade auf die Endkanten aufgesetzt, je nachdem $m' <$ oder $=$ oder $> m$ ist; das normale qu. Prisma ∞P gerade Abstumpfung der Seitenkanten; das diagonale qu. Prisma $\infty P \infty$ gerade Abstumpfung der Seitenecken; die Basisflächen oP gerade Abstumpfung der Eendecken; eine oktagonale Pyramide $m'Pn'$ Zuschärfung der Endkanten, wenn $m' = m$ ist; achtflächige Zuspitzung der Eendecken, die Zuspitzungsflächen paarweise und gleichmässig schief auf die Kanten oder Flächen aufgesetzt, wenn $m' < m$ ist; vierflächige Zuspitzung der Seitenecken, die Zuspitzungsflächen auf die Flächen aufgesetzt, wenn $m' > m$ ist. Bei solcher vierflächigen Zuspitzung der Seitenecken sind die Combinationskanten zwischen mP und $m'Pn'$ parallel den Endkanten, wenn $\frac{m'}{n'} = m$ ist, oder convergent mit denselben gegen die Eendecken hin, wenn $\frac{m'}{n'} < m$; oder convergent mit denselben nach den Seitenecken hin, wenn $\frac{m'}{n'} > m$. Oder es sind die Combinationskanten zwischen mP und $m'Pn'$ parallel mit den Höhenlinien der Flächen mP wenn $\frac{m'(n'+1)}{n} = 2m$ ist, oder sie convergiren mit den Höhenlinien nach den Eendecken hin, wenn $\frac{m'(n'+1)}{n'} < 2m$ ist, oder sie convergiren mit den Höhenlinien nach den Seitenecken hin, wenn $\frac{m'(n'+1)}{n'} > 2m$ ist; ein jedes oktagonale Prisma ∞Pn bildet Zuschärfung der Seitenecken, die Zuschärfungsflächen gerade auf die Seitenkanten aufgesetzt.

3. An einer diagonalen quadratischen Pyramide $mP \infty$ bildet eine andere diagonale qu. Pyramide $m'P \infty$ Zuschärfung der Seitenkanten oder vierflächige Zuspitzung der Eendecken, die Zuspitzungsflächen gerade auf die Flächen aufgesetzt, je nachdem $m' >$ oder $< m$ ist; eine normale qu. Pyramide $m'P$ entweder vierflächige Zuspitzung der Eendecken, die Zuspitzungsflächen gerade auf die Kanten aufgesetzt, oder gerade Abstumpfung der Endkanten, oder Zuschärfung der Seitenecken, die Zuschärfungsflächen gerade auf die Endkanten aufgesetzt, je nachdem $m' <$ oder $=$ oder $> \frac{m}{2}$ ist; das diagonale qu. Prisma $\infty P \infty$ gerade Abstumpfung der Seitenkanten; das normale qu. Prisma ∞P gerade Abstumpfung der Seitenecken; die Basisflächen oP gerade Abstumpfung der Eendecken; ein jedes oktagonale Prisma ∞Pn Zuschärfung der Seitenecken, die Zuschärfungsflächen gerade auf die Seitenkanten aufgesetzt; eine oktagonale Pyramide $m'Pn'$ achtflächige Zuspitzung der Eendecken, die Zuspitzungsflächen paarweise und gleichmässig schief auf die Flächen oder Kanten aufgesetzt, wenn $\frac{m'(n'+1)}{n'} < m$ ist; Zuschärfung der Endkanten, wenn $\frac{m'(n'+1)}{n'} = m$ ist; vierflächige Zuspitzung der Seitenecken,

die Zuspitzungsflächen auf die Flächen aufgesetzt, wenn $\frac{m'(n'+1)}{n'} > m$ ist. Im letzteren Falle sind die Combinationskanten von $m'Pn'$ mit $mP\infty$ parallel den Höhenlinien von $mP\infty$, wenn $m'=m$ ist, convergent nach den Endecken hin, wenn $m' < m$ ist, convergent nach den Seitenecken hin, wenn $m' > m$ ist.

4. An dem normalen quadratischen Prisma ∞P bildet

jede normale qu. Pyramide mP eine vierflächige Endzuspitzung als Begrenzung der unendlichen Ausdehnung, die Zuspitzungsflächen gerade auf die Flächen aufgesetzt; jede diagonale qu. Pyramide $mP\infty$ eine solche vierflächige Endzuspitzung, die Zuspitzungsflächen gerade auf die Kanten aufgesetzt; jede oktagonale Pyramide mPn eine achtflächige Endzuspitzung als Begrenzung der unendlichen Ausdehnung, die Zuspitzungsflächen paarweise und gleichmässig schief auf die Flächen oder Kanten aufgesetzt; das diagonale qu. Prisma $\infty P\infty$ gerade Abstumpfung der Kanten; jedes oktagonale Prisma ∞Pn Zuschärfung der Kanten; die Basisflächen oP je eine horizontale Begrenzungsfläche der unendlichen Ausdehnung des Prisma.

5. An dem diagonalen quadratischen Prisma $\infty P\infty$ bildet

jede normale qu. Pyramide mP eine vierflächige Endzuspitzung als Begrenzung der unendlichen Ausdehnung, die Zuspitzungsflächen gerade auf die Kanten aufgesetzt; jede diagonale qu. Pyramide $mP\infty$ eine dergleichen vierflächige Endzuspitzung, die Zuspitzungsflächen gerade auf die Flächen aufgesetzt; jede oktagonale Pyramide mPn eine achtflächige Endzuspitzung, die Zuspitzungsflächen paarweise und gleichmässig schief auf die Flächen oder Kanten aufgesetzt; das normale qu. Prisma ∞P gerade Abstumpfung der Kanten; jedes oktagonale Prisma ∞Pn Zuschärfung der Kanten; die Basisflächen oP je eine horizontale Begrenzungsfläche der unendlichen Ausdehnung des Prisma.

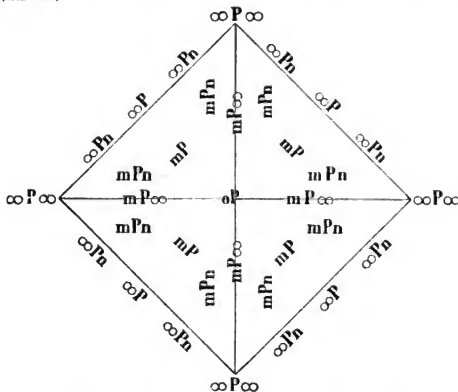
6. Die vorherrschenden Basisflächen oP bilden tafelartige Combinationen und zwar mit dem normalen oder diagonalen qu. Prisma quadratische Tafeln mit geraden Randflächen; mit einer normalen oder diagonalen qu. Pyramide quadratische Tafeln mit zugeschärften Rändern; mit einem oktagonalen Prisma eine oktagonale Tafel mit geraden Randflächen; mit einer oktagonalen Pyramide eine oktagonale Tafel mit zugeschärften Rändern.

7. An einem normalen quadratischen Sphenoid $\frac{mP}{2}$ bildet ein anderes

normales qu. Sphenoid gleicher Stellung $\frac{m'P}{2}$ Zuschärfung der Endkanten, wenn $m' < m$ ist, dagegen schiefe Abstumpfung der Ecken, die Abstumpfungsflächen gerade auf die der Endkante gegenüberliegende Fläche aufgesetzt, wenn $m' > m$ ist; das normale qu. Prisma ∞P eine dergleichen Abstumpfung der Ecken, die Abstumpfungsflächen unter einem rechten Winkel gegen die Endkante aufgesetzt; die qu. Basisflächen oP gerade Abstumpfung der Endkanten; das diagonale qu. Prisma $\infty P\infty$ gerade Abstumpfung der Seitenkanten; ein normales qu. Sphenoid in der Gegenstellung $\frac{m'P'}{2}$ schiefe Abstumpfung der Ecken, die Abstumpfungsflächen unter einem stumpfen Winkel auf die Endkanten gerade aufgesetzt, wobei die Combinationskanten parallel den

Seitenkantenlinien sind, wenn $m' = m$ ist; eine jede diagonale qu. Pyramide $m'P \infty$ Zuschärfung der Ecken, die Zuschärfungsflächen schief auf die der Endkante anliegenden Flächen aufgesetzt, wobei die 2 Combinationenkanten mit derselben Fläche $\frac{m'P}{2}$ einander parallel gehen, wenn $m' = 2m$ ist, nach den Endkanten hin convergiren, wenn $m' < 2m$ ist, oder nach den Endkanten hin divergiren, wenn $m' > 2m$ ist; ein oktogonales Prisma ∞Pn Zuschärfung der Ecken, die Zuschärfungsflächen auf die Seitenkanten aufgesetzt und vertikal (parallel der Hauptachse); ein Disphenoid gleicher Stellung $\frac{m'Pn'}{2}$ Zuschärfung der Seitenkanten wenn $\frac{m'}{n'} = m$, sonst aber Zuschärfung der Ecken, die Zuschärfungsflächen auf die der Endkante anliegenden Flächen aufgesetzt; ein Disphenoid in der Gegenstellung ähnliche Zuschärfung der Ecken.

Zur Beurtheilung mehrfacher Combinationen dient beifolgendes Schema, in welchem die Flächen nach ihrer Vertheilung um den Endpunkt der Hauptachse eingetragen sind. Das normale Quadrat mit den Diagonalen zeigt die Lage der Nebenachsen an und die Seiten sind die Projectionslinien der Prismenflächen ∞P .



len Systeme (pag. 326) angegeben wurde, wobei für v , g und l die Parameter der einzelnen Flächen nach ihrer besonderen Lage einzutragen sind und die positiven und negativen Achsenhälften in gleicher Weise wie im tesseralen Systeme aufzufassen sind. Für v sind demnach, je nach den Gestalten die Werthe a , ma , ∞a oder oa oder die entsprechenden negativen einzutragen, für g die auf die querliegende Nebenachse bezüglichen Werthe 1 oder ∞ und für l die auf die dem Beobachter zulaufende oder von ihm längs-hin laufende Nebenachse bezüglichen, in beiden Fällen als negative, wenn die Flächen dies erfordern.

Nachdem die beiden Systeme, das tesserale und quadratische erörtert worden sind, welche als zwei rechtwinklige (orthometrische) zunächst darin verschieden sind, dass in dem tesseralen die drei Achsen gleichlange, im quadratischen Systeme zweierlei sind, die Hauptachse als vertikal gestellte in der Länge von den beiden gleichlangen Nebenachsen verschieden ist, erscheint es zweckmässig, sie und die

bezüglichen einfachen und combinirten Gestalten nach ihren gegenseitigen Beziehungen zu vergleichen.

Die Beschreibung der einfachen Gestalten zeigte, dass im tesserale Systeme nur geschlossene Gestalten vorkommen, deren Flächenzahl gegenüber den quadratischen grösser ist, indem sie 4, 6, 8, 12, 24 und 48 Flächen aufweisen, während im quadratischen Systeme geschlossene und offene Gestalten enthalten sind und die Flächenanzahl geringer ist, indem hier nur Gestalten mit 2, 4, 8 und 16 Flächen vorkommen. Durch die Differenz der Achsen in der Länge, durch die stets verschiedene Länge der Hauptachse gegenüber den beiden gleichlangen Nebenachsen werden zunächst die Unterschiede in den Gestalten beider Systeme hervorgerufen, während die Lage der Flächen in beiden Systemen in dem Sinne eine übereinstimmende ist, dass die Krystallflächen entweder die drei Achsen in endlicher Entfernung schneiden, oder dass sie je einer Achse parallel sind oder je zwei Achsen parallel liegen. Ferner zeigte die Wahl der Grundgestalt P im quadratischen Systeme, dass diese normale quadratische Pyramide mit ihrem Achsenverhältnisse $a:1:1$ sich mit dem Oktaeder, der Grundgestalt des tesserale Systems mit ihrem Achsenverhältnisse $1:1:1$ vergleichen lässt, wesshalb sie auch quadratisches Oktaid genannt wurde. Aus den Grundgestalten beider Systeme können durch Veränderungen der Parameter beider alle anderen Gestalten abgeleitet werden und es lassen sich dann auch die anderen abgeleiteten Gestalten beider Systeme miteinander vergleichen, so verschieden sie auch sonst sind und aus dieser Vergleichung ergibt sich dann auch, dass die Combinationen vergleichbar sind.

Das Oktaeder O und die Grundgestalt P sind demnach in beiden Systemen analoge Gestalten, bei jenem sind die 8 Flächen gleichseitige Dreiseite mit dem Parameterverhältniss $1:1:1$, die 12 Kanten sind gleiche und die 6 vierkantigen Ecken sind gleiche, bei der Grundgestalt P sind die 8 Flächen gleichschenklige Dreiseite mit dem Parameterverhältniss $a:1:1$, die 12 Kanten sind zweierlei Art, 8 symmetrische End- und 4 regelmässige Seitenkanten, und die 6 vierkantigen Ecken sind zweierlei Art, 2 regelmässige End- und 4 symmetrische Seitenecken. In gleichem Sinne vergleichbar sind das Tetraeder $\frac{O}{2}$ und das Gegentetraeder $\frac{O'}{2}$ mit dem Sphenoid $\frac{P}{2}$ und dem Gegensphenoid $\frac{P'}{2}$.

Dem Hexaeder $\infty O \infty$ entspricht unmittelbar keine einfache Gestalt des quadratischen Systems, dagegen die quadratische Combination $\infty P \infty \cdot oP$ (Tafel III. Fig. 5), welche desshalb auch quadratisches Hexaid genannt wurde. Die 4 Flächen des diagonalen quadratischen Prisma $\infty P \infty$ entsprechen den 4 vertikalen Flächen des Hexaeders, die 2 quadratischen Basisflächen oP entsprechen den 2 horizontalen Flächen des Hexaeders, indem sie auch durch den Endpunkt einer Achse (der Hauptachse) parallel den beiden Nebenachsen gelegte Ebenen sind.

Das Hexaeder bildet am Oktaeder gerade Abstumpfung der Ecken (Fig. 28) und in gleicher Weise bilden die Flächen des quadratischen Hexaides an der Grundgestalt gerade Abstumpfung der Ecken (Fig. 1, Taf. IV), die Flächen $\infty P \infty$ gerade Abstumpfung der Seitenecken (Fig. 3, Taf. IV), die Basisflächen oP gerade Abstumpfung der Endecken (Fig. 2, Taf. IV).

Dem Rhombendodekaeder ∞O entspricht gleichfalls keine einfache Gestalt des quadratischen Systems, dagegen die quadratische Combination $\infty P \cdot P \infty$ oder $P \infty \cdot \infty P$, welche desshalb, besonders wenn die beiden combinirten Gestalten im Gleichgewicht auftretend Rhomben bilden (Fig. 3, Taf. III) quadratisches

Dodekaid genannt wurde. Die vier Flächen des normalen qu. Prisma ∞P entsprechen den 4 vertikalen Flächen des Rhombendodekaeders und die 8 Flächen der diagonalen qu. Pyramide $P\infty$ entsprechen den 8 anderen Flächen des Rhombendodekaeders. Dasselbe bildet am Oktaeder (Fig. 31) gerade Abstumpfung der 12 gleichen Kanten, während am quadratischen Oktaid, an der Grundgestalt die 4 Flächen des Prisma ∞P gerade Abstumpfung der Seitenkanten, die 8 Flächen der diagonalen qu. Pyramide $P\infty$ gerade Abstumpfung der Endkanten bilden (Fig. 4, 5 u. 6, Taf. IV). Da aber die Gestalten ∞P und $P\infty$ zwei verschiedene einfache Gestalten sind, wie die Gestalten $\infty P\infty$ und oP , so ist es nicht nothwendig, dass sie gleichzeitig an P auftreten, aber ihr Auftreten an P entspricht dem Auftreten von ∞O an O.

In dieser Weise weiter gehend kann man auch andere abgeleitete tesserale Gestalten mit den quadratischen Gestalten vergleichen. So z. B. lässt sich ein Triakisoktaeder mO vergleichen mit der quadratischen Combination $\check{m}P \cdot Pm$, einer spitzern normalen quadratischen Pyramide $\check{m}P^1$ mit einer oktogonalen Pyramide Pn , worin $n = m$ der Pyramide $\check{m}P$ ist (wie Fig. 2, Taf. III). Jedes Triakisoktaeder bildet am Oktaeder Zuschärfung der 12 Kanten (Fig. 30) und in analoger Weise bildet die qu. Pyramide $\check{m}P$ an P Zuschärfung der Seitenkanten und Pm Zuschärfung der Endkanten (Fig. 7, 8 u. 9, Taf. 10).

Ferner lässt sich jedes Deltoidikositetraeder mOm vergleichen mit einer quadratischen Combination $\check{m}P \cdot mPm$, wobei der Werth \check{m} der normalen stumpferen qu. Pyramide $= \frac{1}{m}$ der oktogonalen Pyramide ist (Fig. 4, Taf. III). An O bildet mOm vierflächige Zuspitzung der Ecken, die Zuspitzungsflächen gerade auf die Flächen aufgesetzt, wobei die Combinationskanten $O \cdot mOm$ parallel den gegenüberliegenden Kanten sind (Fig. 34). In gleichem Sinne bildet $\check{m}P$ an P vierflächige Zuspitzung der Ecken, die Zuspitzungsflächen gerade auf die Flächen aufgesetzt, wobei die Combinationskanten $\check{m}P/P$ parallel den gegenüberliegenden Seitenkanten sind und mPm bildet an P vierflächige Zuspitzung der Seitenecken, die Zuspitzungsflächen auf die Flächen aufgesetzt, wobei die Combinationskanten P/mPm parallel den gegenüberliegenden Endkanten sind (Fig. 10, 11 u. 12, Taf. IV).

Ferner lässt sich ein jedes Tetrakishexaeder ∞On vergleichen mit einer quadratischen Combination $\infty Pn \cdot \check{m}P\infty \cdot \check{m}P\infty$, der Combination eines oktogonalen Prisma ∞Pn mit einer stumpferen diagonalen qu. Pyramide $\check{m}P\infty$, und einer spitzeren diagonalen qu. Pyramide $\check{m}P\infty$, wobei $n = \check{m}$ und $\check{m} = \frac{1}{m}$ der spitzeren Pyramide ist (Fig. 6, Taf. III). Jedes ∞On bildet an O vierflächige Zuspitzung der Ecken, die Zuspitzungsflächen gerade auf die Kanten aufgesetzt und an P bildet $\check{m}P\infty$ vierflächige Zuspitzung der Ecken, die Zuspitzungsflächen gerade auf die Kanten aufgesetzt, $\check{m}P\infty$ Zuschärfung der Seitenecken, die Zuschärfungsflächen gerade auf die Endkanten aufgesetzt, ∞Pn Zuschärfung der Seitenecken, die Zuschärfungsflächen gerade auf die Seitenkanten aufgesetzt.

Schliesslich würde sich ein jedes Tetrakontaoktaeder als 48 flächige Gestalt vergleichen lassen mit der quadratischen Combination von drei oktogonalen Pyramiden mPn als drei 16flächigen Gestalten, einer stumpfen $\check{m}Pn$ mit zwei spitzern $\check{m}Pn$ (Fig. 7, Taf. III), wobei die Werthe m und n verschieden wären, in der einen $m < n$, in der anderen $m > n$ und die Combination $O \cdot mOn$ würde in

¹⁾ In den Figuren auf Tafel III und IV wurden bestimmte Ableitungszahlen verwendet, welche den häufig vorkommenden tesselaren Gestalten $2O$, $2O_2$, $3O\frac{1}{2}$ und ∞O_2 entsprechen.

Fig. 1.



Fig. 2.

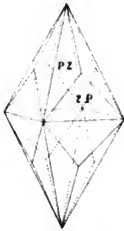


Fig. 4.

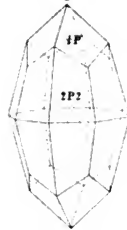


Fig. 7.

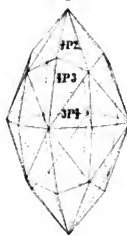


Fig. 3.



Fig. 5.




Fig. 6.

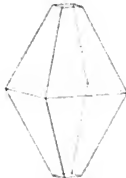


Fig. 1.



$P \infty P \infty P$

Fig. 2.



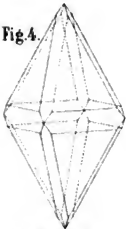
$P \circ P$

Fig. 3.



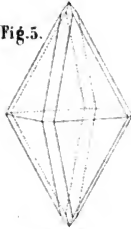
$P \infty P \infty$

Fig. 4.



$P \cdot P \infty \cdot \infty P$

Fig. 5.



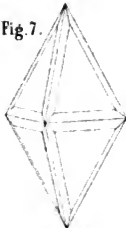
$P \cdot P \infty$

Fig. 6.



$P \cdot \infty P$

Fig. 7.



$P \cdot 2P \cdot P2$

Fig. 8.



$P \cdot P2$

Fig. 9.



$P \cdot 2P$

Fig. 10.



$P \cdot 4P \cdot 2P2$

Fig. 11.



$P \cdot 4P$

Fig. 12.



$P \cdot 2P2$

ähnlicher Weise auf die Combinations-Erscheinung der drei oktagonalen Pyramiden an P führen.

Eine solche Vergleichung der Gestalten des tesserale Systems mit den Gestalten des quadratischen zeigt, dass durch die eintretende Differenz in den Achsen die gesammten abgeleiteten quadratischen Gestalten aus den abgeleiteten tesserale resultiren und beiden Reihen von abgeleiteten Gestalten die Grundgestalt O oder P zu Grunde liegt. Stellt man so das Oktaeder mit seinen 8 Flächen der quadratischen Grundgestalt P mit ihren 8 Flächen gegenüber, so ergeben sich aus dem Oktaeder alle abgeleiteten tesserale Gestalten mit ihrer Flächenzahl, vergleichbar mit allen abgeleiteten quadratischen Gestalten mit ihrer Flächenzahl, wobei nur die Buchstaben m und n in der Weise gebraucht werden, wie sie bei der Beschreibung der quadratischen Gestalten angegeben wurden.

$$\begin{aligned}
 8 O &= 8 P \\
 6 \infty O \infty &= 4 \infty P \infty + 2 o P \\
 12 \infty O &= 4 \infty P + 8 P \infty \\
 24 m O &= 8 \hat{m} P + 16 P n \\
 24 m O m &= 8 \hat{m} P + 16 m P m \\
 24 \infty O n &= 8 \infty P n + 8 \hat{m} P \infty + 8 \hat{m} P' \infty \\
 48 m O n &= 16 \hat{m} P n + 16 \hat{m} P n + 16 \hat{m} P' n'.
 \end{aligned}$$

Diese Vergleichung würde in viel eleganterer Weise erscheinen, wenn man bei den quadratischen Gestalten die von P abgeleiteten Gestalten so abgeleitet hätte, dass stets die Werthe m in den Parametern wie im tesserale Systeme grösser als 1 gewesen wären, doch wurde nach NAUMANN die Ableitung mit Werthen m grösser und kleiner als 1 aus anderen Gründen vorgezogen.

Aus der Vergleichung, welche bis in das anorthische System fortgesetzt werden kann, ergibt sich, dass in allen dreiachsigen Systemen die von der Grundgestalt ableitbaren Gestalten dieselben Beziehungen zu einander zeigen, wie die abgeleiteten tesserale Gestalten und dass die formellen Unterschiede durch die Differenz der Achsen und später durch die Differenz der Achsenwinkel bedingt sind. Sie bietet bei der Beurtheilung der Combinations manche Vortheile, welche noch durch die Beachtung der Reihen und der Lage in Zonen unterstützt werden.

Da bereits (pag. 294) erwähnt wurde, dass man tautozonale Flächen solche nennt, welche einer Linie parallel sind und da die Lage von Krystallflächen in gewissen Zonen von ihren Parametern abhängig ist, so bietet sich hier die Gelegenheit, die sogenannte Zonengleichung zu erwähnen, deren Anwendung bei der Bestimmung der Combinations sehr nützlich ist. Bezeichnet man nämlich die Parameter von je 3 in einer Zone liegenden Flächen mit $v, q, l, v', q', l', v'', q'', l''$ in der Art, dass v den Parameter in der vertikalen Achse, q den Parameter in der querliegenden und l den Parameter in der längs liegenden Achse ausdrückt, so ist die Zonengleichung für die je drei in einer Zone liegenden Flächen F, F' und F'' folgende:

$$\frac{v v' (l q' - l' q)}{v''} + \frac{q q' (l' v - l v')}{q''} + \frac{l l' (q v' - q' v)}{l''} = 0.$$

III. Das orthorhombische Krystallsystem.

Dasselbe umfasst alle Krystallgestalten, welche drei rechtwinklige Achsen von ungleicher Länge enthalten. Von diesen drei Achsen wird eine als die Hauptachse ausgewählt und senkrecht gestellt, wodurch die beiden anderen als horizontale von ungleicher Länge die Nebenachsen sind, welche man zu-

nächst als längere und kürzere unterscheidet. Verbindet man die Endpunkte der Nebenachsen durch gerade Linien, so entsteht ein Rhombus und da auf diesem Rhombus die Hauptachse senkrecht steht, so ergibt sich daraus der Name des Systems, orthorhombisches, doch wird es auch, wie von NAUMANN kürzer rhombisches System genannt, während es HAUSMANN nach den dreierlei Achsen trimetrisches System nannte.

A. Holoedrische einfache Gestalten.

1. Die orthorhombischen Pyramiden.

Eine jede solche Gestalt, wie Fig. 67 eine darstellt, ist von 8 gleichen und ähnlichen ungleichseitigen Dreiseiten umschlossen und hat

(Min. 184)

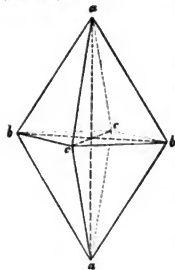


Fig. 67.

12 symmetrische Kanten dreierlei Art, und 6 symmetrische vierkantige Ecken dreierlei Art. Die Scheitelpunkte der Ecken sind die Endpunkte der Achsen und wenn man eine solche Verbindungslinie zweier gleichen Ecken als Hauptachse ausgewählt und vertikal gestellt hat, so sind diese beiden Ecken die Endecken, deren Scheitelpunkte die Endpunkte der Hauptachse sind. Die anderen vier Ecken heissen die Seitenecken und werden zunächst als 2 gleiche spitzere und 2 gleiche stumpfere unterschieden. Die die Endecken bildenden Kanten werden die Endkanten genannt, von denen 4 gleiche die stumpferen und 4 gleiche die schärferen sind. Die 4 horizontalen Kanten sind die Seitenkanten. Die drei Hauptschnitte sind Rhomben,

welche durch 4 gleiche Kantenlinien gebildet werden.

Bei der unendlichen Mannigfaltigkeit solcher Gestalten wählt man bei jeder orthorhombisch krystallisirenden Species eine orthorhombische Pyramide als Grundgestalt und stellt dieselbe so, dass nach der getroffenen Auswahl der Hauptachse die Verbindungslinie der spitzeren Seitenecken als horizontale längere Nebenachse quer vor dem Beobachter zu liegen kommt und darnach die Querachse genannt wird, wodurch dann die horizontale kürzere Nebenachse vom Beobachter aus längshin läuft und die Längsachse heisst. In diesem Sinne ist die in der Fig. 67 dargestellte orthorhombische Pyramide eine Grundgestalt. Bezeichnet man in irgend einer Grundgestalt die Länge der halben Hauptachse mit a , die Länge der halben Querachse mit b und die Länge der halben Längsachse mit c , so ist $a:b:c$ das Achsenverhältniss der Grundgestalt, welche analog der Bezeichnung quadratischer Grundgestalten mit P bezeichnet wird. Die Parameter der Flächen der Grundgestalt sind a, b, c und die numerischen aus den Kantenwinkeln der Grundgestalt berechneten Werthe sind irrational.

Wenn hier nach NAUMANN'S Vorgange die halbe Hauptachse durch a ausgedrückt wird, die halbe Querachse durch b und die halbe Längsachse durch c , so wurde dieser Bezeichnung der Vorzug gegeben, weil die Hauptachse diejenige Achse ist, welche man zuerst feststellt und daher der erste Buchstabe des Alphabets für sie zweckmässig erscheint. Von den beiden Nebenachsen ist die Querachse die zweite zu wählende, wesshalb der zweite Buchstabe des Alphabets sich für sie eignet, die Längsachse als die dritte mit c bezeichnet wird. Gegenwärtig wird meist die umgekehrte Reihenfolge der Buchstaben vorgezogen, das Achsenverhältniss der Grundgestalt $a:b:c$ geschrieben mit der Bestimmung, dass die Hauptachse zuletzt steht und mit c ausgedrückt wird, die Längsachse dagegen

mit a . So gleichgiltig die Wahl der Buchstaben ist, so erschien es gegenüber dem sonstigen Gebrauch, die Reihenfolge durch die sich folgenden Buchstaben des Alphabets auszudrücken, angezeigt, die Hauptachse als die zuerst ausgewählte mit a zu bezeichnen.

Was die numerischen irrationalen Werthe der Achsen der Grundgestalt betrifft, so kann man der Zweckmässigkeit wegen bei der Berechnung eine der drei Achsen als Einheit wählen und man pflegt jetzt meist die Querachse als Einheit zu wählen. Man könnte aber auch die Werthe so angeben, dass die kleinste der drei Achsen als Einheit angenommen würde, oder überhaupt Wurzelgrössen wählen. Da durch solche Verschiedenheit der Ausdrucksweise die Hauptsache nicht geändert wird, dass die drei Achsen verschieden lang und die numerischen Werthe irrationale sind, so genügt es, darauf hingewiesen zu haben, dass man sich verschieden ausdrückt, keine Ausdrucksweise als die allein richtige anzusehen ist.

Schliesslich ist noch in Betreff der Namen der Achsen anzuführen, dass NAUMANN die beiden Nebenachsen der Grundgestalt, die Quer- und die Längsachse als Makrodiagonale und Brachydiagonale benannte. Da nämlich der horizontale Hauptschnitt der Grundgestalt ein Rhombus ist, in welchem die Querachse als die längere Nebenachse die längere Diagonale des Rhombus bildet, so nannte er sie die Makrodiagonale (die lange Diagonale), in gleichem Sinne die Längsachse als die kürzere Diagonale des Rhombus die Brachydiagonale (die kurze Diagonale), während HAUSMANN sie Mikrodiagonale nannte. Die Ausdrücke Makrodiagonale und Brachydiagonale bieten dadurch einen gewissen Vortheil, dass man sie adjectivisch verwenden kann. So können z. B. die schärferen Endkanten der Grundgestalt die makrodiagonalen Endkanten genannt werden, die stumpferen die brachydiagonalen Endkanten und in gleicher Weise die beiderlei Seitenecken der Grundgestalt, die spitzeren als makrodiagonale und die stumpferen als brachydiagonale Seitenecken unterschieden werden. Die gleichbedeutenden adjectivischen Ausdrücke querachsig und längsachsig sind bis jetzt noch nicht in Gebrauch gekommen.

Die Grundgestalt P, das Analogon des Oktaeders im tesserale und der Grundgestalt P im quadratischen System gestattet nun, dass man von ihr alle anderen an einer Species vorkommenden und alle anderen noch möglichen Gestalten ableitet, wenn man das Parameterverhältniss $a:b:c$ so verändert, wie im quadratischen Systeme.

Wird daher zunächst die Hauptachse durch einen rationalen Coefficienten $m >$ oder < 1 verlängert oder verkürzt, so entstehen durch die Parameterverhältnisse $\tilde{m}a:b:c$ oder $\acute{m}a:b:c$ orthorhombische Pyramiden $\tilde{m}P$ oder $\acute{m}P$, welche von P ausgehend eine Reihe

$$\dots \tilde{m}P \dots P \dots \acute{m}P \dots$$

bilden und sich zur Grundgestalt verhalten, wie die von der quadratischen Grundgestalt abgeleiteten stumpferen und spitzeren normalen Pyramiden, und denselben horizontalen Hauptschnitt haben, welcher hier als Rhombus aus den Parametern b und c hervorgeht. In allen Pyramiden $\tilde{m}P$ sind die beiderlei Endkanten stumpfer als die von P und die Endecken stumpfer als in P, in allen Pyramiden $\acute{m}P$ sind die beiderlei Endkanten schärfere als in P und die Endecken spitzere als in P.

Wird ferner der Rhombus des horizontalen Hauptschnittes, wie er in allen Pyramiden mP (P mit inbegriffen) beschaffen ist, so verändert, dass man die Querachse durch einen rationalen Coefficienten $n > 1$ verlängert, so entstehen

Rhomben durch die Parameter $n\bar{b}$ und c , welche sich von dem Rhombus der Grundgestalt dadurch unterscheiden, dass die brachydiagonalen Winkel des Rhombus stumpfere sind als in jenem und die makrodiagonalen Winkel schärfer als in demselben. Werden durch die Seiten eines solchen Rhombus und durch die Endpunkte der Hauptachse der Grundgestalt oder durch die Endpunkte irgend einer verlängerten Hauptachse $\bar{m}a$ oder irgend einer verkürzten Hauptachse $\bar{m}a$ Ebenen gelegt, so entstehen dadurch orthorhombische Pyramiden, deren Parameter $a, n\bar{b}, c$ oder $\bar{m}a, n\bar{b}, c$ oder $\bar{m}a, n\bar{b}, c$ sind, für welche als von P ableitbare die Zeichen $P\bar{n}$, $\bar{m}P\bar{n}$ oder $\bar{m}P\bar{n}$ hervorgehen. Der hinter das P gestellte Buchstabe n bezieht sich auf die Querachse und es wird, um dies auszudrücken, über das n oder die entsprechende Zahl das prosodische Zeichen der Länge — gesetzt, weil es sich auf diesen Coefficienten von b bezieht. NAUMANN drückte dies dadurch aus, dass er das prosodische Zeichen der Länge über das P setzte, daher die Zeichen $\bar{P}n$, $\bar{m}\bar{P}n$ und $\bar{m}\bar{P}n$ schrieb.


In den Pyramiden $P\bar{n}$ sind gegenüber der Grundgestalt die makrodiagonalen Seitenecken spitzer und die makrodiagonalen Endkanten, sowie die Seitenkanten schärfer als in P und ebenso verhalten sich die Pyramiden $\bar{m}P\bar{n}$ und $\bar{m}P\bar{n}$ gegenüber den Pyramiden $\bar{m}P$ und $\bar{m}P$ bei gleichem Werthe für m . In allen Pyramiden $mP\bar{n}$ ($P\bar{n}$ mit inbegriffen) sind die brachydiagonalen Endkanten die stumpferen und die makrodiagonalen die schärferen Endkanten, die brachydiagonalen Seitenecken die stumpferen und die makrodiagonalen Seitenecken die spitzeren, weil stets $n\bar{b} > c$ ist.

Wird dagegen der Rhombus des horizontalen Hauptschnittes, wie er in allen Pyramiden mP (P mit inbegriffen) als derselbe sich erweist, so verändert, dass man die Längsachse durch einen rationalen Coefficienten $n > 1$ verlängert, so entstehen durch die Parameter $b, n\bar{c}$ Rhomben, welche sich von dem Rhombus der Grundgestalt dadurch unterscheiden, dass ihre brachydiagonalen Winkel schärfere sind als in jenem, die makrodiagonalen Winkel aber stumpfere. So lange $n\bar{c}$ kleiner als b ist, sind die brachydiagonalen Winkel des horizontalen Hauptschnittes, des Rhombus mit den Parametern b und $n\bar{c}$ noch stumpfe Winkel, wenn aber $n\bar{c}$ grösser als b ist, dann sind diese spitze Winkel und die makrodiagonalen des Rhombus stumpfe. Werden nun durch die Seiten des Rhombus mit den Parametern b und $n\bar{c}$ und durch die Endpunkte der Hauptachse der Grundgestalt, oder durch die Endpunkte einer verlängerten Hauptachse $\bar{m}a$ oder durch die einer verkürzten $\bar{m}a$ Ebenen gelegt, so entstehen dadurch orthorhombische Pyramiden, deren Parameter $a, b, n\bar{c}$ oder $\bar{m}a, b, n\bar{c}$ oder $\bar{m}a, b, n\bar{c}$ sind und für welche als von P abgeleitete die Zeichen $P\check{n}$, $\bar{m}P\check{n}$ und $\bar{m}P\check{n}$ hervorgehen. Der hinter dem P stehende Coefficient n bezieht sich auf die Längsachse und um dies auszudrücken, wird über den Buchstaben n oder die entsprechende Zahl das prosodische Zeichen der Kürze $\check{}$ gesetzt, weil es sich auf diesen Coefficienten von c bezieht. NAUMANN drückte dies dadurch aus, dass er das prosodische Zeichen der Kürze über das P setzte und die Zeichen $\check{P}n$, $\check{m}\check{P}n$ und $\check{m}\check{P}n$ schrieb.

In den Pyramiden $P\check{n}$ sind die brachydiagonalen Endkanten und die Seitenkanten schärfer als in P und die brachydiagonalen Seitenecken spitzer als in P, in gleichem Sinne verhalten sich die genannten Begrenzungselemente in den Pyramiden $\bar{m}P\check{n}$ gegenüber den Pyramiden $\bar{m}P$ und in den Pyramiden $\bar{m}P\check{n}$ gegenüber den Pyramiden $\bar{m}P$ bei gleichen Werthen von m . So lange jedoch $n\bar{c} < b$ ist, sind die brachydiagonalen Endkanten aller Pyramiden $mP\check{n}$ die

stumpferen Endkanten, wenn aber $nc > b$ ist, dann sind die brachydiagonalen Kanten die schärferen Endkanten und die brachydiagonalen Seitenecken spitzer als die makrodiagonalen.

Alle angeführten von der Grundgestalt P ableitbaren Pyramiden ergeben somit verschiedene Reihen je nach der Ab- und Zunahme der Werthe m und der Zunahme der Werthe n und lassen sich in nachfolgendem Schema übersichtlich zusammenstellen:



Wollte man, wie es für das später anzuführende Schema nothwendig ist, alle orthorhombischen Pyramiden allgemein bezeichnen, so ist das allgemeine Symbol derselben $\check{m}P\check{n}$.

Durch die Zunahme der Werthe n oder durch die Zu- und Abnahme der Werthe m resultiren die offenen oder unendlichen Gestalten des orthorhombischen Systems, welche zweierlei sind, entweder vierflächige oder zweiflächige. Dadurch ergeben sich

2. die orthorhombischen Prismen und Domen.

Dieselben sind rhombische Prismen, das sind gleichseitig vierseitige schiefwinklige Prismen, bei denen ein auf die Kanten senkrecht geführter Schnitt ein Rhombus ist. Die Kanten einer jeden solchen rhombisch prismatischen Gestalt sind zweierlei, 2 schärfere und 2 stumpfere, deren Kantenwinkel sich zu 180° ergänzen und die Kantenlinien solcher Gestalten sind so wie die Flächen parallel je einer der drei Achsen.

Nach dieser Verschiedenheit sind die orthorhombischen Prismen solche rhombischen Prismen, deren Flächen und Kantenlinien parallel der Hauptachse gehen und deren Kantenlinien durch die Endpunkte der Nebenachsen gelegt sind. Sie sind die Endglieder der orthorhombischen Pyramiden $\check{m}P$, $\check{m}P\bar{n}$ und $\check{m}P\check{n}$, wenn \check{m} unendlich gross wird. Die Parameter für diese Prismen sind demnach $\infty a, b, c$ oder $\infty a, n b, c$ oder $\infty a, b, n c$, wesshalb sie die Zeichen ∞P , $\infty P\bar{n}$ oder $\infty P\check{n}$ erhalten. Das Prisma ∞P (Fig. 68) ist das Schlussglied der Reihe



und sein horizontaler Hauptschnitt ist wie in allen Pyramiden dieser Reihe der Rhombus mit den Parametern b und c wie in der Grundgestalt, wesshalb es das Grundprisma genannt werden kann, dessen Kantenwinkel das Verhältniss $b:c$ bestimmen. Die beiderlei Kanten desselben sind die stumpfen brachydiagonalen und die scharfen makrodiagonalen, deren Kantenwinkel sich zu 180° ergänzen.

Die Prismen $\infty P\bar{n}$ haben stumpfere brachydiagonale und schärfere makrodiagonale Kanten als das Prisma ∞P , während bei den Prismen $\infty P\check{n}$ die brachydiagonalen Kanten schärfer und die makrodiagonalen Kanten stumpfer

sind als in ∞P . Bei ihnen ist der Kantenwinkel der brachydiagonalen Kanten stumpf, wenn $nc < b$ ist, dagegen scharf, wenn $nc > b$ ist.

Orthorhombische Domen werden diejenigen rhombisch prismatischen (Mitt. 185–186)

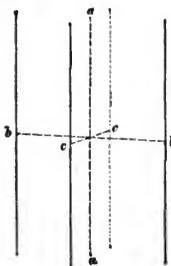


Fig. 68.

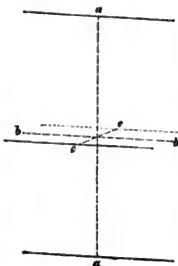


Fig. 69.

Gestalten genannt, deren Flächen und Kantenlinien einer der beiden Nebenachsen parallel sind. Sie könnten auch horizontale orthorhombische Prismen genannt werden, wonach dann die obigen orthorhombischen Prismen vertikale genannt werden müssten. Der Kürze wegen wurde aber vorgezogen, die vertikalen allein Prismen zu nennen und die horizontalen nach BREITHAUPt Domen. Die Domen sind nun weiter als Querdomen (oder Makrodomen) und als Längsdomen

(oder Brachydomen) zu unterscheiden, je nachdem ihre Richtungslinie die Quer- oder Längsachse (Makro- oder Brachydiagonale) ist.

Bei den Querdomen, deren Flächen und Kantenlinien der Querachse parallel gehen (Fig. 69) sind die Flächen durch die Endpunkte der Haupt- und Längsachse gelegte Ebenen und die beiden Kanten, welche durch die Endpunkte der Hauptachse führende Kantenlinien haben, heissen die Endkanten, die anderen beiden, deren Kantenlinien durch die Endpunkte der Längsachse gehen, heissen die Seitenkanten und die Kantenwinkel der End- und Seitenkanten ergänzen sich zu 180° . Die Querdomen sind die Schlussglieder der Pyramiden $\hat{m}P\bar{\infty}$, $P\bar{\infty}$ und $\hat{m}P\bar{\infty}$, wenn n unendlich gross geworden ist, die Parameter derselben sind $\hat{m}a$, ∞b , c oder a , ∞b , c oder $\hat{m}a$, ∞b , c , daher ihre Zeichen $\hat{m}P\bar{\infty}$, $P\bar{\infty}$ oder $\hat{m}P\bar{\infty}$, allgemein $mP\bar{\infty}$. Wird der durch die Haupt- und Längsachse gelegte Schnitt der brachydiagonale Hauptschnitt genannt, der für diese Domen ein Rhombus ist, so sind die Kantenwinkel derselben gleich den Winkeln dieser Hauptschnitte. Da nun bei der Grundgestalt P die Hauptachse grösser oder kleiner als die Längsachse sein kann, so ist bei dem Querdoma $P\bar{\infty}$, dessen Flächen das Parameterverhältniss $a:\infty b:c$ haben, der Endkantenwinkel scharf, wenn $a > c$ ist, stumpf dagegen, wenn $a < c$ ist. In allen Querdomen $\hat{m}P\bar{\infty}$ aber sind die Endkanten stumpfer als in $P\bar{\infty}$ und bei den Querdomen $\hat{m}P\bar{\infty}$ schärfer als in $P\bar{\infty}$.

Bei den Längsdomen, deren Flächen und Kantenlinien parallel der Längsachse sind (Fig. 70), sind die Flächen durch die Endpunkte der Haupt- und Querachse gelegte Ebenen und die beiderlei Kanten werden auch als End- und Seitenkanten unterschieden, wie bei den Querdomen und die Kantenwinkel der beiderlei Kanten ergänzen sich zu 180° . Die Längsdomen sind die Schlussglieder der Pyramiden $\hat{m}P\bar{\infty}$, $P\bar{\infty}$ und $\hat{m}P\bar{\infty}$, wenn n unendlich gross geworden ist, daher sie in Folge ihrer Parameterverhältnisse $\hat{m}a:b:\infty c$, $a:b:\infty c$ und $\hat{m}a:b:\infty c$ die Zeichen $\hat{m}P\bar{\infty}$, $P\bar{\infty}$ und $\hat{m}P\bar{\infty}$, allgemein das Zeichen $mP\bar{\infty}$ erhalten. Wird bei den orthorhombischen Gestalten der durch die Haupt- und Querachse gelegte Schnitt der makrodiagonale Hauptschnitt genannt, so haben die auf die Kantenlinien der Längsdomen senkrecht geführten Schnitte dieselbe

Gestalt wie die Rhomben der makrodiagonalen Hauptschnitte derjenigen Pyramiden, aus denen die Längsdomen als Schlussglieder hervorgehen. Da aber bei der Grundgestalt P irgend einer Species das Verhältniss $a:b$ bald $a < b$ bald $a > b$ zeigt, so sind auch in dem Längsdoma $P\infty$ die davon abhängigen Kantenwinkel verschieden, der Endkantenwinkel ein stumpfer, wenn $a < b$ ist, ein spitzer dagegen, wenn $a > b$ ist. In allen Längsdomen aber mit dem Zeichen $\infty P\infty$ sind die Endkanten stumpfer als die Endkanten von $P\infty$ und in allen Längsdomen $\infty P\infty$ schärfer als in $P\infty$.

Da bei den orthorhombischen Prismen und Domen die beiderlei Kantenwinkel sich zu 180° ergänzen, so ist bei der Angabe der

Grösse der Kantenwinkel bestimmter Species nur nöthig, einen der beiderlei Kantenwinkel anzugeben und man giebt deshalb in der Regel bei den Prismen die Grösse des brachydiagonalen Kantenwinkels und bei den Domen die Grösse des Endkantenwinkels an, um Verwechslung zu vermeiden.

3. Die orthorhombischen Basis-, Quer- und Längsflächen. Dies sind drei Paare paralleler Flächen, welche durch ihre Lage gegen die Achsen leicht unterschieden werden können. Als offene oder unendliche Gestalten müssen sie durch andere Gestalten begrenzt werden, oder können sich auch gegenseitig begrenzen, wie dies z. B. in der Fig. 71 ausgedrückt ist. Die Basisflächen oP sind, zunächst mit den quadratischen Basisflächen vergleichbar, zwei parallele Flächen, von denen jede durch je einen Endpunkt der Hauptachse parallel den beiden Nebenachsen gelegt ist. Das Parameterverhältniss dieser Flächen ist, $a:\infty b:\infty c$, wofür man das des horizontalen Hauptschnittes $oa:b:c$ nimmt, und die Basisflächen mit oP bezeichnet, da sie diesem Hauptschnitte parallel sind und die Ableitung der stumpferen Pyramiden ∞P dies erfordert. NAUMANN nannte die Basisflächen das basische Pinakoid. Die Querflächen $\infty P\infty$ sind zwei parallele Flächen, von denen jede eine durch je einen Endpunkt der Längsachse parallel der Haupt- und Querachse gelegte Ebene ist, wonach ihr Parameterverhältniss $\infty a:\infty b:c$ ist. — Die Längsflächen $\infty P\infty$ dagegen sind zwei parallele Flächen, von denen jede eine durch je einen Endpunkt der Querachse parallel der Haupt- und Längsachse gelegte Ebene ist, mit dem Parameterverhältniss $\infty a:b:\infty c$. NAUMANN benannte die Querflächen Makropinakoid und die Längsflächen Brachypinakoid.

Im Anschluss an die pag. 349 schematisch zusammengestellten Pyramiden können nun sämtliche orthorhombischen holoedrischen Gestalten in ein Schema zusammengestellt werden und man ersieht, dass der Reichthum orthorhombischer Gestalten mit einer gewissen Einfachheit verbunden ist, insofern die genannten holoedrischen Gestalten eigentlich nur dreierlei Art sind, achtflächige, die orthorh. Pyramiden, vierflächige, rhombisch prismatische, welche je nach der Richtungslinie als Prismen, Quer- und Längsdomen unterschieden werden und zweiflächige, welche je nach der Lage als Basis-, Quer- und Längsflächen zu unterscheiden sind

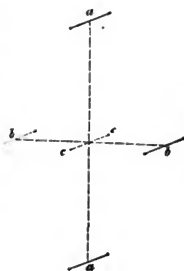
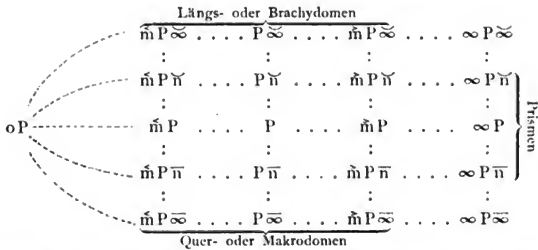


Fig. 70.

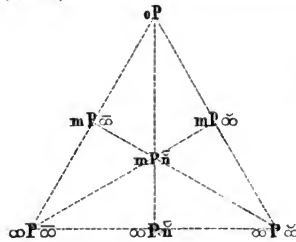


Fig. 71.



Ein engeres Schema ergibt sich, wenn man die Pyramiden und Prismen durch die allgemeinen Zeichen $mP\check{n}$ und $\infty P\check{n}$ ausdrückt, worin alle möglichen Zeichen der Pyramiden und Prismen enthalten sind, da \check{n} ausdrückt, dass sich der Werth n entweder auf die Quer- oder Längsachse bezieht, während m alle möglichen rationalen Werthe zwischen o und ∞ und n alle rationalen Werthe zwischen 1 und ∞ bezeichnet. Dieses Schema zeigt, wie die Prismen und Domen als Endglieder der Pyramidenreihen und die 3 Flächenpaare als Endglieder sowohl der Prismen und Domen, als auch der Pyramidenreihen aufzufassen sind.

(Min. 189)



Für die Berechnung der Kantenwinkel der Pyramiden, Prismen und Domen durch die Parameter der Flächen sind nur wenige Formeln anzugeben. Bezeichnet man zu diesem Zwecke die makrodiagonalen Endkanten der Pyramiden mit Z , die brachydiagonalen Endkanten mit Y und die Seitenkanten mit X , so sind für die Grundgestalt mit ihren Parametern a , b und c am bequemsten die Formeln für den Cosinus und für die Tangente der halben Winkel. Es ist

$$\cos \frac{1}{2}Z = \frac{ab}{\sqrt{K}} \quad \cos \frac{1}{2}Y = \frac{ac}{\sqrt{K}} \quad \cos \frac{1}{2}X = \frac{bc}{\sqrt{K}}$$

worin $K = a^2b^2 + a^2c^2 + b^2c^2$ als Exponent c^2 ist und

$$\text{tang } \frac{1}{2}Z = \frac{c\sqrt{a^2 + b^2}}{ab}, \quad \text{tang } \frac{1}{2}Y = \frac{b\sqrt{a^2 + c^2}}{ac}, \quad \text{tang } \frac{1}{2}X = \frac{a\sqrt{b^2 + c^2}}{bc}.$$

Aus den Formeln der Cosinus ergeben sich die Verhältnisse

$$\begin{aligned} \cos \frac{1}{2}Z : \cos \frac{1}{2}Y &= b : c \\ \cos \frac{1}{2}Z : \cos \frac{1}{2}X &= a : c \\ \cos \frac{1}{2}Y : \cos \frac{1}{2}X &= a : b \end{aligned}$$

hieraus folgt, dass wenn einer der drei Kantenwinkel aus einer Formel berechnet ist, dass die anderen sich aus diesen Verhältnissen kürzer berechnen lassen. Ist z. B. der halbe Seitenkantenwinkel berechnet oder bekannt, so ist $\cos \frac{1}{2}Y = \frac{a \cos \frac{1}{2}X}{b}$ und $\cos \frac{1}{2}Z = \frac{a \cos \frac{1}{2}X}{c}$.

Sind die Kantenwinkel irgend einer anderen Pyramide zu berechnen, so hat man nur nöthig, anstatt der Parameter a , b und c die Parameter ma oder nb oder nc dafür in der Formel einzutragen.

Bei den Prismen werden die brachydiagonalen Kanten mit Y und die makrodiagonalen Kanten mit Z bezeichnet und wenn man in obigen Formeln $a = \infty$ setzt, so ergeben sich für das Prisma ∞P die Formeln

$$\cos \frac{1}{2} Y = \frac{c}{\sqrt{b^2 + c^2}}, \quad \cos \frac{1}{2} Z = \frac{b}{\sqrt{b^2 + c^2}},$$

$$\text{tang } \frac{1}{2} Y = \frac{b}{c}, \quad \text{tang } \frac{1}{2} Z = \frac{c}{b}.$$

Für jedes andere Prisma $\infty P \bar{n}$ ist anstatt b $n b$ und für jedes andere Prisma $\infty P \bar{n}$ ist anstatt c $n c$ in der Formel zu setzen.

Bei den Querdomen werden die Endkanten mit Z und die Seitenkanten mit X bezeichnet und es ergeben sich aus den Formeln für P , wenn man $b = \infty$ setzt für das Querdoma $P \infty$ die Formeln

$$\cos \frac{1}{2} Z = \frac{a}{\sqrt{a^2 + c^2}}, \quad \cos \frac{1}{2} X = \frac{c}{\sqrt{a^2 + c^2}},$$

$$\text{tang } \frac{1}{2} Z = \frac{c}{a}, \quad \text{tang } \frac{1}{2} X = \frac{a}{c}.$$

Für jedes andere Querdoma $m P \infty$ ist in den Formeln $m a$ anstatt a einzusetzen. Bei den Längsdomen werden die Endkanten mit Y und die Seitenkanten mit X bezeichnet und es ergeben sich aus den Formeln für P , wenn $c = \infty$ gesetzt wird, für das Längsdoma $P \infty$ die Formeln

$$\cos \frac{1}{2} Y = \frac{a}{\sqrt{a^2 + b^2}}, \quad \cos \frac{1}{2} X = \frac{b}{\sqrt{a^2 + b^2}},$$

$$\text{tang } \frac{1}{2} Y = \frac{b}{a}, \quad \text{tang } \frac{1}{2} X = \frac{a}{b}.$$

Für jedes andere Längsdoma $m P \infty$ ist in den Formeln $m a$ anstatt a einzusetzen.

B. Hemiedrische orthorhombische Gestalten.

Als solche ergeben sich aus den Pyramiden die orthorhombischen Sphenoide, welche der tetraedrischen Hemiedrie des tesseralen Systems und der sphenoidischen Hemiedrie des quadratischen Systems entsprechend geneigt-flächige Hemieder sind. Aus jeder orthorhombischen Pyramide ergeben sich durch Herrschendwerden von je 4 abwechselnden Flächen 2 gleiche, nur ver-

(Min. 190–192.)

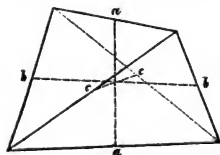


Fig. 72.

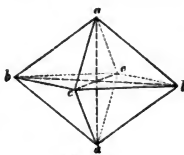


Fig. 73.

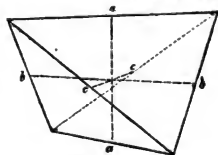


Fig. 74.

schieden zu stellende orthorhombische Sphenoide, wie z. B. die Fig. 72 u. 74 zeigen, zwischen welche die bezügliche Pyramide Fig. 73 gestellt ist.

Die Sphenoide sind von 4 gleichen ungleichseitigen Dreiseiten umschlossen, haben 2 gleiche unregelmässige horizontale Kanten, die Endkanten, deren Kantenlinien durch die Endpunkte der Hauptachse halbirt werden, zweierlei unregelmässige Seitenkanten, welche im Allgemeinen als 2 schärfere und 2 stumpfere unterschieden werden und deren Kantenlinien durch die Endpunkte der Neben-

achsen halbirt werden. Die 4 Ecken sind gleiche unregelmässige dreikantige. Je nach den Nebenachsen, welche die Seitenkantenlinien halbiren, kann man sie auch als 2 makrodiagonale und 2 brachydiagonale unterscheiden.

Da jede orthorhombische Pyramide die Bildung zweier gleichen, nur verschieden zu stellenden Sphenoide gestattet, so ist das allgemeinste Symbol der Sphenoide $\frac{mP\bar{n}}{2}$ und $\frac{mP'n}{2}$ oder + und - $\frac{mP\bar{n}}{2}$. Die Kantenwinkel der Sphenoide sind die Ergänzungswinkel der Pyramidenkantenwinkel zu 180° , so der Endkantenwinkel der Ergänzungswinkel zu den Seitenkantenwinkeln, der Kantenwinkel der makrodiagonalen Seitenkanten der Ergänzungswinkel zu den Kantenwinkeln der brachydiagonalen Endkanten und der Kantenwinkel der brachydiagonalen Seitenkanten der Ergänzungswinkel zu den Kantenwinkeln der makrodiagonalen Endkanten der bezüglichen Pyramide.

Bei diesem Gesetze der sphenoidischen Hemiedrie bleiben die Prismen, Domen, Basis-, Quer- und Längsflächen holoedrisch, welche gleichzeitig mit den Sphenoiden in Combination auftreten können.

Die sphenoidische (geneigtflächige) Hemiedrie wird als die einzige des orthorhombischen Systems angenommen, während in dem tesseralen und quadratischen Systeme auch parallelfächige Hemiedrie vorkommt. In früherer Zeit dagegen wurde auch parallelfächige Hemiedrie angenommen, durch welche die Gestalten des klinorhombischen Systems als in das orthorhombische gehörig aufgefasst werden konnten, sowie auch Tetartoedrie angenommen wurde, um die anorthischen Gestalten mit den orthorhombischen in Zusammenhang zu bringen. Vom mathematischen Standpunkte aus waren diese Annahmen gerechtfertigt, doch liessen die optischen Verhältnisse sich nicht damit in Einklang bringen, wesshalb gegenwärtig allgemein angenommen wird, dass neben dem orthorhombischen Systeme die beiden Systeme, das klinorhombische und anorthische als selbständige bestehen, im orthorhombischen nur sphenoidische Hemiedrie existirt.

C. Orthorhombische Combinationen.

Dieselben sind im Allgemeinen nicht schwierig zu bestimmen, insofern die einfachen holoedrischen Gestalten nur dreierlei sind, Pyramiden, rhombisch prismatische und Flächenpaare, also nur 8, 4 und 2 flächige Gestalten, und nur eine Art von Hemiedern, die Sphenoide vorkommen. Gewöhnlich sind in den Combinationen die Prismen oder Domen, nächst dem die Flächenpaare vorherrschend, während die Pyramiden seltener als vorherrschende Gestalten auftreten. Da aber doch alle Gestalten einer Species von der Wahl der Grundgestalt abhängen, auch wenn dieselbe nicht vorkommen sollte, sondern nur aus anderen Gestalten entnommen wird, so ist es stets nothwendig, um den Zusammenhang der Gestalten untereinander richtig aufzufassen, die Achsen der Grundgestalt ihrer Lage und Länge nach festzustellen, was auch ohne wirkliche Ausbildung der Grundgestalt durch Prismen und Domen zu ermöglichen ist. Bei der grossen Mannigfaltigkeit der Combinationen, welche oft sehr flächenreiche sind, sollen daher nachfolgende zweifache Combinationen nur als Fingerzeige dienen, um aus diesen die mehrfachen richtig beurtheilen zu können.

1. An der Grundgestalt P bilden

die Pyramiden mP Zuschärfung der Seitenkanten; die Pyramiden $m\bar{P}$ vierflächige Zuspitzung der Endecken, die Zuspitzungsflächen auf die Flächen aufgesetzt, wobei die Combinationenkanten horizontale parallel

den Seitenkanten von P sind; das Prisma ∞P gerade Abstumpfung der Seitenkanten; die Basisflächen oP gerade Abstumpfung der Endecken; die Pyramiden $P\bar{n}$ Zuschärfung der brachydiagonalen, die Pyramiden $P\bar{n}$ Zuschärfung der makrodiagonalen Endkanten; das Querdoma $P\infty$ gerade Abstumpfung der brachydiagonalen, das Längsdoma $P\infty$ gerade Abstumpfung der makrodiagonalen Endkanten; die Querflächen $\infty P\infty$ gerade Abstumpfung der brachydiagonalen, die Längsflächen $\infty P\infty$ gerade Abstumpfung der makrodiagonalen Seitenecken; die Pyramiden $\bar{m}P\bar{m}$ vierflächige Zuspitzung der brachydiagonalen Seitenecken, die Zuspitzungsflächen auf die Flächen aufgesetzt, wobei die Combinationskanten mit P parallel den makrodiagonalen Endkanten sind, die Pyramiden $\bar{m}P\bar{m}$ eine dergleichen Zuspitzung der makrodiagonalen Seitenecken, wobei die Combinationskanten parallel den brachydiagonalen Endkanten von P sind; die Prismen $\infty P\bar{n}$ Zuschärfung der brachydiagonalen, die Prismen $\infty P\bar{n}$ Zuschärfung der makrodiagonalen Seitenecken, die Zuschärfungsflächen gerade auf die Seitenkanten aufgesetzt; die Querdomen $\bar{m}P\infty$ Zuschärfung der Endecken, die Zuschärfungsflächen gerade auf die brachydiagonalen Endkanten aufgesetzt, die Längsdomen $\bar{m}P\infty$ eine dergleichen Zuschärfung, die Zuschärfungsflächen gerade auf die makrodiagonalen Endkanten aufgesetzt; die Querdomen $\bar{m}P\infty$ Zuschärfung der brachydiagonalen Seitenecken, die Zuschärfungsflächen auf die Endkanten aufgesetzt, die Längsdomen $\bar{m}P\infty$ eine dergleichen Zuschärfung der makrodiagonalen Seitenecken; die Pyramiden $\bar{m}P\bar{n}$ und $\bar{m}P\bar{n}$ vierflächige Zuspitzung der Endecken, die Zuspitzungsflächen auf die Flächen aufgesetzt, wobei die Combinationskanten mit P nach den brachydiagonalen Seitenecken hin bei $\bar{m}P\bar{n}$, bei $\bar{m}P\bar{n}$ nach den makrodiagonalen Seitenecken hin convergiren; die Pyramiden $\bar{m}P\bar{n}$ vierflächige Zuspitzung der brachydiagonalen Seitenecken, die Zuspitzungsflächen auf die Flächen aufgesetzt, wobei die Combinationskanten mit P mit den makrodiagonalen Endkanten nach den Endecken hin convergiren, wenn $m < n$ ist, dagegen nach den makrodiagonalen Seitenecken hin convergiren, wenn $m > n$ ist; die Pyramiden $\bar{m}P\bar{n}$ vierflächige Zuspitzung der makrodiagonalen Seitenecken, die Zuspitzungsflächen auf die Flächen aufgesetzt, wobei die Combinationskanten mit P nach den Endecken hin mit den brachydiagonalen Endkanten convergiren, wenn $m < n$ ist, dagegen nach den brachydiagonalen Seitenecken hin, wenn $m > n$ ist.

2. An dem Prisma ∞P bilden

die Prismen $\infty P\bar{n}$ Zuschärfung der brachydiagonalen Kanten, die Prismen $\infty P\bar{n}$ Zuschärfung der makrodiagonalen Kanten; die Querflächen $\infty P\infty$ gerade Abstumpfung der brachydiagonalen, die Längsflächen $\infty P\infty$ gerade Abstumpfung der makrodiagonalen Kanten; die Basisflächen oP eine Begrenzung der unendlichen Ausdehnung in der Richtung der Hauptachse durch je eine horizontale den beiden Nebenachsen parallele Fläche; die Querdomen $mP\infty$ Begrenzung durch Zuschärfung, die Zuschärfungsflächen gerade auf die brachydiagonalen Kanten aufgesetzt, die Längsdomen $mP\infty$ eine dergleichen Begrenzung durch Zuschärfung, die Zuschärfungsflächen gerade auf die makrodiagonalen Kanten aufgesetzt; die Pyramiden eine Begrenzung durch vierflächige Zuspitzung, die Zuspitzungsflächen auf die Prismenflächen aufgesetzt, wobei die Combinationskanten der Pyramide

mit den Prismenflächen horizontale sind, wenn die Pyramide der Reihe mP angehört, die Grundgestalt inbegriffen. Bei den Pyramiden mit dem Zeichen $mP\bar{n}$ oder $mP\check{n}$ sind die Combinationskanten nicht horizontal, sondern es bilden die Combinationskantenlinien mit den brachydiagonalen Kantenlinien stumpfe Winkel bei den Pyramiden $mP\bar{n}$, dagegen stumpfe Winkel mit den makrodiagonalen Kantenlinien bei den Pyramiden $mP\check{n}$, gleichviel ob m in beiden Fällen $=$, $<$ oder $>$ als 1 ist.

3. An dem Querdoma $P\infty$ bilden

die Querdomen $\check{m}P\infty$ Zuschärfung der Endkanten, die Querdomen $\check{m}P\infty$ Zuschärfung der Seitenkanten; die Basisflächen oP gerade Abstumpfung der Endkanten, die Querflächen $\infty P\infty$ gerade Abstumpfung der Seitenkanten; die Längsflächen $\infty P\infty$ begrenzen die unendliche Ausdehnung nach der Querachse an jeder Seite, also rechts und links durch je eine vertikale Fläche, welche die Querachse und die Domenkanten und Flächen senkrecht schneidet; die Prismen ∞P , $\infty P\bar{n}$ oder $\infty P\check{n}$ begrenzen die unendliche Ausdehnung durch je 2 eine Zuschärfung bildende Flächen, welche gerade auf die Seitenkanten aufgesetzt sind, die Längsdomen $mP\infty$ in ähnlicher Weise, die Zuschärfungsflächen gerade auf die Endkanten aufgesetzt; die Pyramiden begrenzen die unendliche Ausdehnung an jeder Seite der Querachse durch je 4 eine Zuspitzung bildende Flächen, die Zuspitzungsflächen auf die Domenflächen aufgesetzt. Hierbei sind die Combinationskantenlinien mit je einer Domenfläche unter einander parallel, wenn die Pyramide die Grundgestalt ist oder das Zeichen $P\bar{n}$ oder das Zeichen $mP\check{m}$ hat; oder es convergieren die Combinationskantenlinien nach den Endkanten hin, wenn die Pyramiden die Zeichen $\check{m}P\bar{n}$, $\check{m}P$ oder $\check{m}P\check{n}$ oder $\check{m}P\check{n}$ (hierbei $m < n$) haben, bei allen anderen convergieren die Combinationskantenlinien nach den Seitenkanten hin.

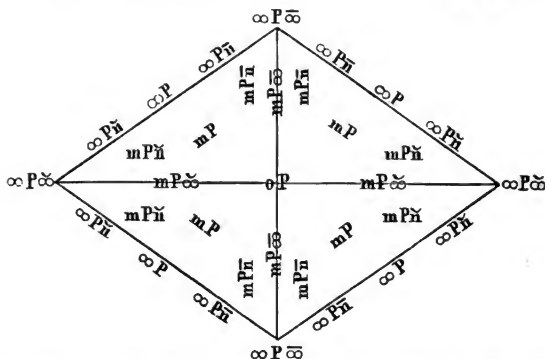
4. An dem Längsdoma $P\infty$ bilden

die Längsdomen $\check{m}P\infty$ Zuschärfung der Endkanten, die Längsdomen $\check{m}P\infty$ Zuschärfung der Seitenkanten; die Basisflächen oP gerade Abstumpfung der Endkanten, die Längsflächen $\infty P\infty$ gerade Abstumpfung der Seitenkanten; die Querflächen $\infty P\infty$ begrenzen die unendliche Ausdehnung nach beiden Seiten der Längsachse, also nach vorn und nach rückwärts durch je eine vertikale Fläche, welche rechtwinklig die Längsachse, die Kantenlinien und die Flächen schneidet; die Prismen ∞P , $\infty P\bar{n}$ und $\infty P\check{n}$ begrenzen die unendliche Ausdehnung beidseitig durch je 2 eine Zuschärfung bildende Flächen, welche gerade auf die Seitenkanten aufgesetzt sind, die Querdomen bilden eine dergleichen Begrenzung, die Flächen gerade auf die Endkanten aufgesetzt; die Pyramiden begrenzen die unendliche Ausdehnung durch je 4 Flächen an jeder Seite der Längsachse, eine vierflächige Zuspitzung bildend, deren Flächen auf die Domenflächen aufgesetzt sind. Hierbei sind die Combinationskantenlinien an derselben Domenfläche untereinander parallel, wenn die Pyramide die Grundgestalt ist oder das Zeichen $P\check{n}$ oder $mP\bar{m}$ hat. Bei den Pyramiden $\check{m}P\check{n}$, $\check{m}P$, $\check{m}P\bar{n}$ und $\check{m}P\bar{n}$ (bei letzteren mit $m < n$) convergieren die Combinationskantenlinien in derselben Domenfläche nach den Endkanten, bei allen anderen nach den Seitenkanten hin.

5. Die Basisflächen, die Quer- und die Längsflächen bilden, wenn sie

in den Combinationen vorherrschen, tafelartige Gestalten, deren Unterscheidung von den Achsen der Grundgestalt abhängt. So entstehen bei den vorherrschenden Basisflächen horizontale rhombische Tafeln mit geraden Randflächen!, wenn sie durch ein Prisma, dagegen mit zugschärften Rändern, wenn sie durch eine Pyramide begrenzt werden. Andererseits entstehen oblonge Tafeln mit geraden Randflächen, wenn sie gleichzeitig durch die Quer- und Längsflächen, oblonge Tafeln mit zugschärften Rändern, wenn sie gleichzeitig durch ein Quer- und Längsdoma begrenzt werden, oder es entstehen oblonge Tafeln mit 2 parallelen geraden Randflächen und 2 parallelen Randzuschärfungen, wenn sie gleichzeitig durch die Querflächen und ein Längsdoma oder durch die Längsflächen und ein Querdoma begrenzt werden. Bei dem Vorherrschen der Quer- oder Längsflächen entstehen analoge vertikale rhombische oder oblonge Tafeln, die sich in ähnlicher Weise leicht bestimmen lassen.

Zur Beurtheilung mehrfacher Combinationen ist auch, wie im quadratischen (Min. 193.)



Systeme (pag. 342) ein Schema sehr zweckmässig, welches die Vertheilung sämtlicher Gestalten um den Endpunkt der Hauptachse herum, oder um die Basisfläche allgemein ausdrückt.

Der Rhombus repräsentirt den horizontalen oder basischen Hauptschnitt der Grundgestalt und aller Pyramiden mP , sowie des Prisma ∞P , die 4 Dreiseite sind die Projection aller Pyramiden mP und die Seiten des Rhombus sind die Projectionslinien des Prisma ∞P . Die eingetragenen Zeichen der anderen Gestalten drücken die Gruppierung der bezüglichen Flächen um die Basisfläche oP oder um den Endpunkt der Hauptachse aus. Aus dem Schema, verglichen mit dem des quadratischen Systems ergibt sich auch die Begründung des WEISS'schen Namens zwei- und zweigliedriges System gegenüber dem Namen viergliedriges des quadratischen, insofern bei den quadratischen holoedrischen Gestalten und den Combinationen rechts und links, vorn und rückwärts gleiche Begrenzungselemente sichtbar sind, alle Theile nach den 4 gleichen Nebenachsenhälften in gleicher Weise gruppirt sind, bei den orthorhombischen Gestalten und Combinationen nach den 2 und 2 gleichen Nebenachsenhälften die gesammten Theile so angeordnet sind, dass die rechts und links liegenden unter sich gleich

angeordnet sind, verschieden von den unter sich gleichen vorn und rückwärts liegenden Theilen.

Für die Berechnung der Combinationskanten dient die (pag. 326) bei dem tesseralen Systeme angegebene allgemeine Formel, in welcher man für die Buchstaben v , q und l die auf die Hauptachse, Quer- und Längsachse bezüglichen Parameter der die Kanten bildenden Flächen einzutragen hat.

Schliesslich würde auch eine Vergleichung aller orthorhombischen holoedrischen Gestalten mit den quadratischen, beziehungsweise mit den tesseralen durchführbar sein, wie sie pag. 345 für die quadratischen im Vergleich mit den tesseralen angegeben wurde. Die Grundgestalt P ist das Analogon der quadratischen Grundgestalt P und des Oktaeders O und wurde in diesem Sinne das orthorhombische Oktaid genannt. Alle von der Grundgestalt ableitbaren Gestalten entsprechen den vom Oktaeder abgeleiteten Gestalten als Partialgestalten derselben, hervorgegangen durch die Differenz der Achsen. So z. B. würde dem Hexaeder das orthorhombische Hexaid entsprechen, welches die Combination der Quer-, Längs- und Basisflächen ist und dem Rhombendodekaeder das orthorhombische Dodekaid, die Combination der 3 Gestalten ∞P , $P\infty$ und $P\infty$. Diese Vergleichung würde auch für die anderen Gestalten durchführbar sein und ebenso würden, wie bei den quadratischen Gestalten gezeigt wurde, sich die Combinationsverhältnisse mit dieser Vergleichung vereinbar zeigen.

IV. Das klinorhombische Krystallsystem.

Die Gestalten desselben lassen sich am besten mit denen des orthorhombischen vergleichen, wie auch die Namen der Achsen und Gestalten beider zeigen. Es lassen sich dieselben auf 3 ungleichlange Achsen beziehen, von denen 2 sich unter einem schiefen Winkel schneiden und auf denen die dritte senkrecht steht. Von den beiden sich schiefwinklig schneidenden Achsen wird eine als die Hauptachse gewählt und senkrecht gestellt, wodurch die beiden anderen Achsen, die Nebenachsen sich rechtwinklig schneiden und in einer Ebene liegen, welche mit der Hauptachse einen schiefen Winkel bildet. Die durch die beiden Nebenachsen gelegte Ebene, der basische Hauptschnitt, ist wie im orthorhombischen Systeme, wenn man die Endpunkte der Nebenachsen durch gerade Linien verbindet, ein Rhombus und weil auf diesem Rhombus die Hauptachse schief steht, so heisst das System klinorhombisches im Gegensatz zu dem orthorhombischen, in welchem die Hauptachse auf dem Rhombus der beiden Nebenachsen senkrecht steht. Es wird auch monoklines genannt, weil von den drei Durchschnittswinkeln der Achsenlinien einer ein schiefer ist, desgleichen auch einer der drei Durchschnittswinkel der Achsenebenen. Bei senkrechter Stellung der Hauptachse liegt die eine der beiden Nebenachsen, welche die Hauptachse rechtwinklig schneidet, horizontal und diese wird entsprechend der Querachse des orthorhombischen Systems quer vor den Beobachter als Querachse gelegt und die andere der beiden Nebenachsen, welche die Hauptachse schief schneidet, wird dann zur Längsachse, deren tieferliegendes Ende dem Beobachter zugewendet liegt. Die Querachse ist also bei vertikaler Stellung der Hauptachse die horizontale Nebenachse und die Längsachse die schiefe Nebenachse und die Länge wird nicht zur Benennung verwendet.

Die 3 Hauptschnitte werden als basischer Hauptschnitt, das ist die schiefe, durch beide Nebenachsen gelegte Ebene und als Querschnitt und Längsschnitt unterschieden. Die letzteren beiden sind vertikale Ebenen, von

denen der Querschnitt durch die Haupt- und Querachse, der Längsschnitt durch die Haupt- und Längsachse gelegt ist.

In dem schief liegenden Rhombus, welchen die beiden Nebenachsen durch die Verbindungslinien ihrer Endpunkte bilden, sind die Nebenachsen die Diagonalen dieses Rhombus, weshalb sie von NAUMANN, entsprechend den Namen Makrodiagonale und Brachydiagonale orthorhombischer Gestalten Orthodiagonale und Klinodiagonale genannt wurden. Die Orthodiagonale (die Querachse) bildet mit der Hauptachse rechte Winkel, die Klinodiagonale (die Längsachse) schneidet die Hauptachse schiefwinklig, beide aber schneiden sich rechtwinklig.

A. Einfache klinorhombische Gestalten.

Die einfachen Gestalten sind wie im orthorhombischen Systeme Pyramiden, Prismen, Domen und Flächenpaare, dagegen zeigen die Pyramiden keine spheroïdische Hemiedrie, sondern eine gewisse parallelfächige Hemiedrie, welche sich auch auf die Querdomen erstreckt.

1. Die klinorhombischen Pyramiden. Dieselben sind (Fig. 75) von 8

ungleichseitigen Dreiseiten umschlossen, welche ihrer Lage nach, ähnlich wie die 8 ungleichseitigen Dreiseite einer jeden orthorhombischen Pyramide auf ein klinorhombisches Achsenverhältniss ($v:q:l$) bezogen, durch je 3 Achsendpunkte gelegte Ebenen sind, also dieselben Parameter haben, als isoparametrische Flächen zusammengefasst einfache holoedrische Gestalten darstellen. Da aber, wenn man, wie die Figur zeigt, mit $v\bar{v}$ die Hauptachse, mit $q\bar{q}$ die Querachse und mit $l\bar{l}$ die Längsachse angiebt, die Längsachse mit der Hauptachse schiefe Winkel bildet, nach vorn oberhalb des basischen Hauptschnittes $\bar{q}\bar{l}q\bar{l}$ den stumpfen Winkel $v\ o\ \bar{l}$, nach rückwärts den spitzen Ergänzungswinkel $v\ o\ l$ (welcher gewöhnlich als $\angle \beta$ angegeben wird), so haben die 8 ungleichseitigen Dreiseite nicht

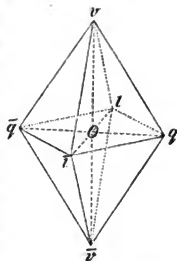


Fig. 75. (Mln. 194.)

gleiche Gestalt, sondern es sind je 4 und 4 gleich gestaltete. Dies hängt von dem schiefen Neigungswinkel der Haupt- und Längsachse ab, beziehungsweise von dem gleichen schiefen Neigungswinkel des Querschnittes $v\ \bar{q}\ \bar{v}\ q$ und des basischen Hauptschnittes $\bar{q}\ \bar{l}\ q\ l$, durch welchen die 8 Oktanten vier und vier räumlich gleiche sind. In 4 Oktanten ist der stumpfe Winkel und in den 4 anderen der spitze Ergänzungswinkel β enthalten und wenn jene als die stumpfwinkligen, diese als die spitzwinkligen benannt werden, so sind darnach die 8 Flächen einer klinorhombischen Pyramide zweierlei, 4 gleiche grössere und 4 gleiche kleinere. Die vier gleichgestalteten grösseren sind die Dreiseite $v\ \bar{q}\ \bar{l}$, $v\ q\ \bar{l}$, $\bar{v}\ \bar{q}\ l$ und $\bar{v}\ q\ l$, die vier gleichgestalteten kleineren sind die Dreiseite $v\ q\ l$, $v\ \bar{q}\ l$, $\bar{v}\ \bar{q}\ \bar{l}$ und $\bar{v}\ q\ \bar{l}$.

Die 12 Kanten einer jeden klinorhombischen Pyramide sind viererlei Art und wenn man sie im Vergleich mit den Kanten einer orthorhombischen Pyramide zunächst als End- und Seitenkanten unterscheidet, so sind die 4 gleichen Seitenkanten unregelmässige Kanten, die 4 gleichen querachsigen (die orthodiagonalen) Endkanten auch unregelmässige Kanten und die 4 längsachsigen (die klinodiagonalen) Endkanten symmetrische zweierlei Art, zwei längere stumpfere, $v\ \bar{l}$ und $\bar{v}\ l$ und 2 kürzere schärfere $\bar{v}\ \bar{l}$ und $v\ l$.

Die 6 vierkantigen Ecken, deren Scheitelpunkt die Endpunkte der Achsen sind, sind unregelmässige Ecken dreierlei Art, welche als 2 gleiche Endecken,

deren Scheitelpunkte die Endpunkte der Hauptachse sind und als 4 Seitenecken unterschieden werden, welche zweierlei sind, zwei gleiche, deren Scheitelpunkte die Endpunkte der Querachse sind und zwei gleiche, deren Scheitelpunkte die Endpunkte der Längsachse sind. Jene sind dann als querachsige (orthodiagonale), diese als längsachsige (klinodiagonale) Seitenecken zu unterscheiden.

Werden in der angegebenen Weise die klinorhombischen Pyramiden als einfache holoedrische Gestalten mit den orthorhombischen Pyramiden vergleichbar aufgefasst, so ist zunächst der Unterschied der 4 und 4 gleichgestalteten Flächen die Veranlassung gewesen, je vier gleiche Flächen als Hemipyramide zu benennen, wonach eine klinorhombische Pyramide aus zwei Hemipyramiden besteht und diese Unterscheidung ist um so mehr nothwendig geworden, als das Vorkommen der klinorhombischen Pyramiden an Krystallen der Art ist, dass die klinorhombischen Pyramiden als vollflächige Gestalten, wie sie theoretisch aufgefasst werden, selten gesehen werden, sondern dass einerseits die zwei Hemipyramiden so mit einander vorkommen, dass die Flächen der einen vorherrschend ausgebildet sind, andererseits auch nur eine solche Hemipyramide vorhanden ist, die andere nicht. In diesem Sinne sind die beiden Hemipyramiden je einer ganzen Pyramide parallelfächige Hemieder.

Bei der angegebenen Stellung klinorhombischer Gestalten, dass die Längsachse ihr tiefer liegendes Ende dem Beobachter zugewendet zeigt, sind die 2 grösseren Dreiseite des oberen Theiles der Pyramide dem Beobachter zugewendet, nach vorn liegende Flächen und man nennt deshalb die durch die grösseren Dreiseite gebildete die vordere Hemipyramide. Die durch die kleineren Dreiseite gebildete heisst dann die hintere Hemipyramide, insofern die 2 Flächen des oberen Theiles der Pyramide für den Beobachter nach hinten liegen. In Hinsicht auf die vom Winkel β abhängigen Winkelfunctionen nennt man auch jene die negative, diese die positive Hemipyramide, indem man bei der Unterscheidung der positiven und negativen Halbachsen die nach vorn liegende halbe Längsachse als negative und die nach hinten liegende als positive annimmt. Die obere Hälfte der Hauptachse wird als positive, die untere als negative Halbachse und die links liegende Hälfte der Querachse als negative, die rechts liegende Hälfte als positive Halbachse bezeichnet, wonach der Oktant $v q l o$ der positive und der Oktant $\bar{v} \bar{q} \bar{l} o$ der negative Oktant ist.

Die gegenseitigen Verhältnisse der klinorhombischen Pyramiden, beziehungsweise der Hemipyramiden und der anderen klinorhombischen Gestalten erfordern, dass wie im orthorhombischen Systeme für jede klinorhombische Krystallspecies, eine klinorhombische Pyramide als Grundgestalt aufgestellt wird, von welcher alle anderen klinorhombischen Pyramiden oder Hemipyramiden und die anderen Gestalten derselben Species abgeleitet werden, wie von der Grundgestalt im orthorhombischen Systeme. Diese Grundgestalt wird durch ihre Achsenlängen und durch die Grösse des Winkels β bestimmt. Bezeichnet man ihre halbe Hauptachse mit a , die halbe Querachse mit b und die halbe Längsachse mit c , so haben ihre Flächen das Parameter- oder Achsenverhältniss $a:b:c$ und die Werthe für a, b, c sind irrationale, von denen man einen als Einheit annehmen kann. Gewöhnlich wird gegenwärtig b als Einheit gesetzt, doch kann man auch jede andere als Einheit setzen, in welchem Falle man dann am zweckmässigsten den kleinsten als Einheit setzen kann.

Das Zeichen der Grundgestalt würde, wie im orthorhombischen Systeme P sein können, da aber die 8 Flächen bezüglich ihrer Gestalt und Grösse zweier-

lei sind, die vordere und hintere Hemipyramide bilden, so muss man dies im Zeichen ausdrücken. Bezeichnet man nun die 4 Flächen der vorderen Hemipyramide mit P und die 4 Flächen der hinteren Hemipyramide mit P', welche beiderlei Flächen zusammen die Grundgestalt bilden, so ist das Symbol der Grundgestalt $\begin{pmatrix} P \\ P' \end{pmatrix}$. Sie kann nicht als eine Combination der beiden Hemipyramiden als P. P' bezeichnet werden, weil in diesem Zeichen, oder in dem Zeichen P'. P wie bei anderen Combinationen entweder P oder P' als vorherrschende Gestalt ausgedrückt wäre, wie an Krystallen es vorkommen kann. In der theoretischen Grundgestalt sind beide Hemipyramiden im Gleichgewicht vorhanden, was durch das Symbol $\begin{pmatrix} P \\ P' \end{pmatrix}$ im Gegensatz zu den Combinationen P. P' oder P'. P ausgedrückt wird.

Häufig wird die vordere Hemipyramide als negative und die hintere Hemipyramide als positive benannt und bezeichnet, — P und + P, doch ist dabei ausdrücklich zu bemerken, dass nicht die Flächen — P und + P diametral entgegengesetzt liegende Flächen sind.

Aus der Grundgestalt $\begin{pmatrix} P \\ P' \end{pmatrix}$ mit ihrem Parameterverhältniss $a:b:c$ kann man nun in gleicher Weise, wie im orthorhombischen Systeme aus der Grundgestalt P alle anderen möglichen klinorhombischen Pyramiden durch Veränderung des Parameterverhältnisses $a:b:c$ ableiten. Diese Veränderungen ergeben wie im orthorhombischen Systeme die Parameterverhältnisse $ma:b:c$, $a:nb:c$, $a:b:nc$, $ma:nb:c$ und $ma:b:nc$, wobei wie dort m eine rationale Zahl grösser oder kleiner als 1, n eine rationale Zahl grösser als 1 ausdrückt. In den sich daraus ergebenden Symbolen aber, in denen auch m vor P und n hinter P gesetzt wird, ist das n als auf die Querachse (die Orthodiagonale, horizontale Nebenachse) bezüglich, oder auf die Längsachse (die Klinodiagonale, geneigte Nebenachse) bezüglich am zweckmässigsten dadurch zu unterscheiden, dass man in jenem Falle über das n einen horizontalen Strich schreibt, \bar{n} , in diesem Falle einen schrägen, $\bar{\bar{n}}$. Hiernach sind alle Pyramiden oder Hemipyramiden aus beifolgendem Schema ersichtlich

$$\begin{array}{ccccc}
 \cdot & & \cdot & & \cdot \\
 \dots & \left(\begin{array}{c} \bar{m} P \bar{n} \\ \bar{m} P' \bar{n} \end{array} \right) & \dots & \left(\begin{array}{c} P \bar{n} \\ P' \bar{n} \end{array} \right) & \dots & \left(\begin{array}{c} \bar{m} P \bar{\bar{n}} \\ \bar{m} P' \bar{\bar{n}} \end{array} \right) & \dots \\
 \cdot & & \cdot & & \cdot \\
 \dots & \left(\begin{array}{c} \bar{m} P \\ \bar{m} P' \end{array} \right) & \dots & \left(\begin{array}{c} P \\ P' \end{array} \right) & \dots & \left(\begin{array}{c} \bar{m} P \\ \bar{m} P' \end{array} \right) & \dots \\
 \cdot & & \cdot & & \cdot \\
 \dots & \left(\begin{array}{c} \bar{m} P \bar{\bar{n}} \\ \bar{m} P' \bar{\bar{n}} \end{array} \right) & \dots & \left(\begin{array}{c} P \bar{\bar{n}} \\ P' \bar{\bar{n}} \end{array} \right) & \dots & \left(\begin{array}{c} \bar{m} P \bar{\bar{\bar{n}}} \\ \bar{m} P' \bar{\bar{\bar{n}}} \end{array} \right) & \dots \\
 \cdot & & \cdot & & \cdot
 \end{array}$$

welches dem auf pag. 349 angeführten der gesammten orthorhombischen Pyramiden entspricht. NAUMANN schrieb die mit dem Werthe n behafteten Symbole in der Weise, dass er das P des Symbols mit einem horizontalen Strich durchstrich, wenn es sich auf die Orthodiagonale bezieht und mit einem schrägen, wenn es sich auf die Klinodiagonale bezieht. Hiernach sind z. B. seine Zeichen für P \bar{n}

und $P\bar{n}$ Pn und Pn . Da sich aber der horizontale und schräge Strich auf den Parameter n bezieht, so erscheint es zweckmässiger, diese Zeichen auch über das n zu setzen.

2. Die klinorhombischen Prismen und Domen. Dieselben vergleichbar mit den orthorhombischen Prismen und Domen sind die Schlussglieder der Pyramiden, beziehungsweise der Hemipyramiden, wenn die Werthe für \bar{m} oder n unendlich gross werden. Die klinorhombischen Prismen sind als offene Gestalten (Fig. 76)¹⁾ rhombische Prismen, gleichzeitig vierseitige schiefwinklige Prismen, welche der Gestalt nach mit den orthorhombischen Prismen als vertikale übereinstimmen. Ihre Flächen sind Ebenen, gelegt durch je 2 Nebenachsen-

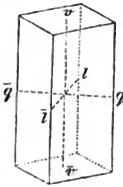


Fig. 76.

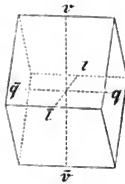


Fig. 77.

endpunkte parallel der Hauptachse und ihre Parameter sind $\infty a, b, c$, wenn die Prismen die Reihe der Pyramiden $\left(\begin{smallmatrix} \bar{m} P \\ \bar{m} P' \end{smallmatrix}\right)$ abschliessen, $\infty a, b, n c$, wenn sie die Pyramiden $\left(\begin{smallmatrix} \bar{m} P \bar{n} \\ \bar{m} P' \bar{n} \end{smallmatrix}\right)$ und $\infty a, n b, c$, wenn sie die Reihe der Pyramiden $\left(\begin{smallmatrix} \bar{m} P \bar{n} \\ \bar{m} P' \bar{n} \end{smallmatrix}\right)$ abschliessen, woraus die Zeichen ∞P , $\infty P\bar{n}$ und $\infty P\bar{n}$ hervorgehen. Das Prisma ∞P ist das Grundprisma, weil es dieselben Nebenachsen wie die Grundgestalt enthält.

Die Kanten der Prismen werden als orthodiagonale und klinodiagonale unterschieden, deren Kantenwinkel als schiefe sich zu 180° ergänzen. In den Kantenlinien der orthodiagonalen Kanten liegen die Endpunkte der Querachse (der Orthodiagonale des basischen Hauptschnittes) und in den Kantenlinien der klinodiagonalen die Endpunkte der Längsachse (der Klinodiagonale). Im Grundprisma ∞P aber ist nicht wie im Grundprisma ∞P des orthorhombischen Systems der Kantenwinkel der klinodiagonalen Kanten, welche den dortigen brachydiagonalen Kanten entsprechen stets ein stumpfer, sondern er kann stumpf, aber auch spitz sein, weil die Nebenachsen hier nicht nach der Länge, sondern nach der Lage unterschieden werden. Bei der Beschreibung klinorhombischer Krystalle wird in der Regel der klinodiagonale Kantenwinkel angegeben. Dagegen sind in den Prismen $\infty P\bar{n}$ stets die klinodiagonalen Kanten stumpfer als in ∞P und in den Prismen $\infty P\bar{n}$ schärfer als in ∞P .

Die klinorhombischen Domen werden als Querdomen und Längsdomen unterschieden, je nachdem die Richtungslinie dieser offenen prismatischen Gestalten die Quer- oder Längsachse ist, wesshalb man sie auch als Ortho- und Klinodomen unterscheiden kann. Die Quer- oder Orthodomen (Fig. 77)²⁾ sind horizontale rhomboidische Prismen, vierseitige schiefwinklige Prismen, bei denen je zwei parallele Seiten gleiche sind, 2 breitere und 2 schmalere. Die Querdomen sind die Schlussglieder der Reihen der klinorhombischen Pyramiden $\left(\begin{smallmatrix} \bar{m} P \bar{n} \\ \bar{m} P' \bar{n} \end{smallmatrix}\right)$, $\left(\begin{smallmatrix} P \bar{n} \\ P' \bar{n} \end{smallmatrix}\right)$ und $\left(\begin{smallmatrix} \bar{m} P \bar{n} \\ \bar{m} P' \bar{n} \end{smallmatrix}\right)$, indem bei $n = \infty$ die klinodiagonalen Endkanten $= 180^\circ$ werden. Da aber dieselben zweierlei sind, 2 längere und 2 kürzere, jene den vorderen, diese den hinteren Hemipyramiden zugehören,

¹⁾ Hier ist das Prisma begrenzt durch die später anzugebenden Basisflächen.

²⁾ Hier ist das Querdoma begrenzt durch die später anzuführenden Längsflächen.

so werden die breiteren Seiten der Querdomen als vordere Querhemidomen und die schmäleren Seiten als hintere Querhemidomen unterschieden. Jene sind die Schlussglieder der vorderen, diese die der hinteren Hemipyramiden und entsprechend den Parameterverhältnissen $\check{m}a:nb:c$, $a:nb:c$ und $\check{m}a:nb:o$ sind die Symbole der Querdomen allgemein $\left(\begin{smallmatrix} mP\infty \\ mP'\infty \end{smallmatrix}\right)$ und getrennt $mP\infty$ die Symbole der vorderen, $mP'\infty$ die der hinteren Querhemidomen. Entsprechend den Hemipyramiden werden auch die Querhemidomen (Hemiorthodomen) als negative und positive benannt und bezeichnet.

Die Querdomen, beziehungsweise die Querhemidomen bilden die Reihe

$$\dots \left(\begin{smallmatrix} \check{m}P\infty \\ \check{m}P'\infty \end{smallmatrix}\right) \dots \left(\begin{smallmatrix} P\infty \\ P'\infty \end{smallmatrix}\right) \dots \left(\begin{smallmatrix} \check{m}P\infty \\ \check{m}P'\infty \end{smallmatrix}\right) \dots$$

Obleich die Kanten der vollständigen Querdomen als End- und Seitenkanten unterschieden werden können, so wird ihr Kantenwinkel nicht angegeben, weil man daraus nicht die Domen bestimmen kann, sondern es wird nur der Neigungswinkel der Querhemidomenflächen gegen die Hauptachse oder was dasselbe ist, ihr Neigungswinkel gegen den den Querflächen parallelen Querschnitt angegeben. Hierbei ist stets der Winkel des vorderen Querhemidoma kleiner als der des zugehörigen hinteren Querhemidoma.

Die Längsdomen endlich, welche auch Klinodomen heißen, sind (Fig. 78)¹⁾ gleichseitig vierseitig schiefwinklige, also rhombisch prismatische offene Gestalten, deren Richtungslinie die Längsachse (die Klinodiagonale) ist. Ihre Flächen sind durch die Haupt- und Querachsenendpunkte parallel der Längsachse gelegte Ebenen, ihre Parameter sind ma, b, nc , wobei $m \leq 1$ sein kann und die Zeichen der Längsdomen sind demnach

$$\dots \check{m}P\infty \dots P\infty \dots \check{m}P\infty \dots$$

indem sie die Schlussglieder der klinorhombischen Pyramiden, respective Hemipyramiden $mP\check{n}$ und $mP'n$ sind, in denen $m \leq 1$ ist.

Die Kanten der Längsdomen sind zweierlei, End- und Seitenkanten, deren Winkel sich zu 180° ergänzen und man giebt bei der Beschreibung gewöhnlich den Endkantenwinkel an.

3. Die Basis-, Quer- und Längsflächen. Diese bilden wie die gleichnamigen des orthorhombischen Systems Flächenpaare, offene Gestalten, welche sich untereinander begrenzen (Fig. 79) oder durch andere Gestalten begrenzt werden. Die Basisflächen oP sind zwei parallele Flächen, von denen jede einzelne parallel den beiden Nebenachsen durch je einen Endpunkt der Hauptachse gelegt ist. Ihr Parameterverhältniss ist $a:\infty b:\infty c$, welches in $oa:b:c$ umgeschrieben zu dem Zeichen oP führt. Die Querflächen sind zwei parallele Flächen, von denen jede einzelne parallel der Haupt- und Querachse durch je einen Endpunkt der Längsachse gelegt ist. Ihr Parameterverhältniss ist $\infty a:\infty b:c$ und ihr Zeichen $\infty P\infty$. Die Längsflächen sind zwei parallele Flächen, von denen jede einzelne parallel der Haupt- und Längsachse und durch je einen

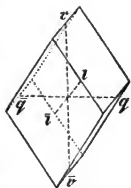


Fig. 78.

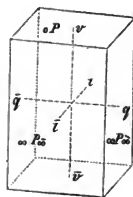


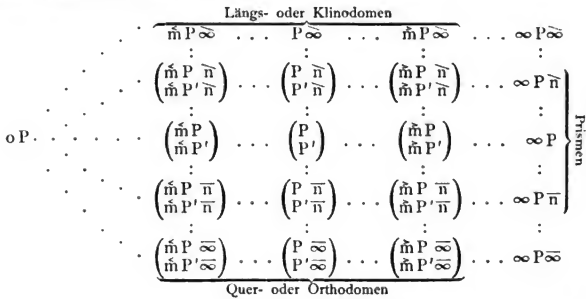
Fig. 79.

¹⁾ Hier ist das Längsdoma begrenzt durch die später anzuführenden Querflächen.

Endpunkt der Querachse gelegt ist. Ihr Parameterverhältniss ist $\infty a:b:\infty c$ und ihr Zeichen $\infty P\infty$.

Diese 3 Flächenpaare, von NAUMANN basisches Pinakoid, Orthopinakoid und Klinopinakoid genannt entsprechen den 3 Achsenebenen in ihrer gegenseitigen Lage. Die Quer- und Längsflächen sind vertikal und gegeneinander rechtwinklig geneigt. Die Basisflächen sind parallel dem basischen Hauptschnitt und sind gegen die Längsflächen rechtwinklig geneigt, gegen die Querflächen schiefwinklig, mit ihnen dieselben schiefen Winkel bildend, wie die Hauptachse und Längsachse mit einander.

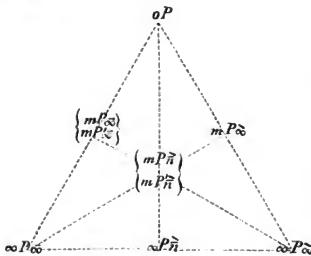
Stellt man alle von der Grundgestalt $\left(\begin{smallmatrix} P \\ P' \end{smallmatrix}\right)$ ableitbaren Gestalten mit ihr in ein Schema zusammen, so ersieht man aus demselben, wie pag. 352 im orthorhombischen Systeme den Zusammenhang aller möglichen klinorhombischen Gestalten, welche von der Grundgestalt ableitbar sind.



Man kann ein solches auch kürzer ausgedrückt geben, wenn man alle Pyramiden in einem Zeichen zusammenfasst, in dem Zeichen $\left(\begin{smallmatrix} mP \\ mP' \end{smallmatrix} \bar{n}\right)$, desgleichen alle Prismen durch das Zeichen $\infty P\bar{n}$, alle Querdomen durch $\left(\begin{smallmatrix} mP \\ mP' \end{smallmatrix} \infty\right)$ und alle Längsdomen durch das Zeichen $mP\infty$ ausdrückt.

Es enthält somit das klinorhombische System auch 7 Arten von Gestalten, von denen die 3 Flächenpaare und die vorderen und hinteren Querhemidomen zweiflächig sind, während die Prismen, Längsdomen und Hemipyramiden rhombischprismatische vielflächige Gestalten sind, welche sich durch ihre Richtungslinien als vertikale (die Prismen) und schiefe (die Längsdomen und Hemipyramiden) herausstellen.

Bei der Abhängigkeit der klinorhombischen Gestalten von den drei ungleichlangen Achsen und dem Winkel β , welchen die Hauptachse a mit der Längsachse c , oder der Querschnitt mit dem basischen Hauptschnitt bildet und



bei dem Auftreten der Hemipyramiden und Hemidomen sind die Formeln für die einzelnen Gestalten complicirter als im orthorhombischen Systeme.

In Betreff der Pyramiden oder Hemipyramiden genügen die Angaben für die Grundgestalt und wenn andere Hemipyramiden zu berechnen sind, hat man in den Formeln für die Grundgestalt nur anstatt a, b, c die durch die Ableitungscoefficienten veränderten Parameter einzutragen, anstatt a ma , anstatt b oder c die Parameter nb oder nc . Die numerischen Werthe von a, b, c als irrationale und der Winkel β sind für jede Species eigenthümliche. (Mtn. 200.)

Bezeichnet man allgemein mit X den Neigungswinkel (Fig. 80) der Flächen P mit dem basischen Hauptschnitte (vergl. pag. 358) oder mit der ihr parallelen Basisfläche ∞P , mit X' den Neigungswinkel der Flächen P' mit diesen, ferner mit Y den Neigungswinkel der Flächen P mit dem Längsschnitt oder mit der ihr parallelen Längsfläche $\infty P \infty$, mit Y' den Neigungswinkel der Flächen P' mit diesen und mit Z den Neigungswinkel der Flächen P mit dem Querschnitt oder mit der ihr parallelen Querfläche $\infty P \infty$ und mit Z' den Neigungswinkel der Flächen P' mit diesen so ist:

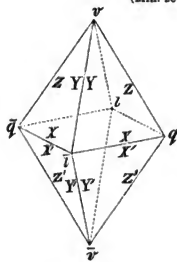


Fig. 80.

$$\cos X = \frac{b(c + a \cos \beta)}{\sqrt{K}}, \quad \cos Y = \frac{ac \sin \beta}{\sqrt{K}}, \quad \cos Z = \frac{b(a + c \cos \beta)}{\sqrt{K}},$$

$$\cos X' = \frac{b(c - a \cos \beta)}{\sqrt{K'}}, \quad \cos Y' = \frac{ac \sin \beta}{\sqrt{K'}}, \quad \cos Z' = \frac{b(a - c \cos \beta)}{\sqrt{K'}}$$

hierbei ist $K = a^2 b^2 + b^2 c^2 + a^2 c^2 \sin^2 \beta + 2 a b^2 c \cos \beta$,

$$K' = a^2 b^2 + b^2 c^2 + a^2 c^2 \sin^2 \beta - 2 a b^2 c \cos \beta.$$

$$\text{tang } X = \frac{a \sin \beta \sqrt{b^2 + c^2}}{b(c + a \cos \beta)}, \quad \text{tang } Y = \frac{b \sqrt{a^2 + c^2} + 2 a c \cos \beta}{a c \sin \beta},$$

$$\text{tang } Z = \frac{c \sin \beta \sqrt{a^2 + b^2}}{b(a + c \cos \beta)},$$

$$\text{tang } X' = \frac{a \sin \beta \sqrt{b^2 + c^2}}{b(c - a \cos \beta)}, \quad \text{tang } Y' = \frac{b \sqrt{a^2 + c^2} - 2 a c \cos \beta}{a c \sin \beta},$$

$$\text{tang } Z' = \frac{c \sin \beta \sqrt{a^2 + b^2}}{b(a - c \cos \beta)}.$$

Folgerungen:

$$\frac{\cos X}{\cos Y} = \frac{b(c + a \cos \beta)}{a c \sin \beta}, \quad \frac{\cos X}{\cos Z} = \frac{c + a \cos \beta}{a + c \cos \beta}, \quad \frac{\cos Y}{\cos Z} = \frac{a c \sin \beta}{b(a + c \cos \beta)},$$

$$\frac{\cos X'}{\cos Y'} = \frac{b(c - a \cos \beta)}{a c \sin \beta}, \quad \frac{\cos X'}{\cos Z'} = \frac{c - a \cos \beta}{a - c \cos \beta}, \quad \frac{\cos Y'}{\cos Z'} = \frac{a c \sin \beta}{b(a - c \cos \beta)}.$$

Für die Prismen genügt die Angabe der Functionen für das Prisma ∞P , in welchen, wenn die Prismen $\infty P \bar{n}$ oder $\infty P \bar{n}$ zu berechnen sind, anstatt b nb oder anstatt c nc einzutragen ist. $\angle X$ ist der Neigungswinkel der Prismenflächen und der Basisflächen, welcher mit den beiden vorderen Flächen ∞P ein stumpfer und mit den beiden hinteren Prismenflächen ein scharfer ist, beide ergänzen sich zu 180° .

$$\cos X = \mp \frac{b \cos \beta}{\sqrt{b^2 + c^2 \sin^2 \beta}}, \quad \text{tang } X = \mp \frac{\sin \beta \sqrt{b^2 + c^2}}{b \cos \beta},$$

$\angle Y$ ist der halbe klinodiagonale, $\angle Z$ der halbe orthodiagonale Kantenwinkel

$$\cos Y = \frac{c \sin \beta}{\sqrt{b^2 + c^2 \sin^2 \beta}}, \quad \tan Y = \frac{b}{c \sin \beta}, \quad \cos \beta = \frac{\cos X}{\cos Z'}$$

$$\cos Z = \frac{b}{\sqrt{b^2 + c^2 \sin^2 \beta}}, \quad \tan Z = \frac{c \sin \beta}{b}$$

Bei den Querdomen ist $\angle Z$ der Neigungswinkel des vorderen Querhemidoma, $\angle Z'$ der des hinteren Querhemidoma mit dem Querschnitt, $\angle Z +$

$\angle Z'$ ist der Endkantenwinkel der Querdomen. Für das Querdoma $\left(\begin{smallmatrix} P^\infty \\ P' \end{smallmatrix} \right)$ ist

$$\cos Z = \frac{a + c \cos \beta}{\sqrt{a^2 + c^2 + 2ac \cos \beta}}, \quad \tan Z = \frac{c \sin \beta}{a + c \cos \beta}$$

$$\cos Z' = \frac{a - c \cos \beta}{\sqrt{a^2 + c^2 - 2ac \cos \beta}}, \quad \tan Z' = \frac{c \sin \beta}{a - c \cos \beta}$$

$\angle X$ ist der Neigungswinkel des vorderen Querhemidoma, $\angle X'$ der des hinteren Querhemidoma mit dem basischen Hauptschnitt. Für P^∞ und für $P' \infty$ ist demnach

$$\cos X = \frac{c + a \cos \beta}{\sqrt{a^2 + c^2 - 2ac \cos \beta}}, \quad \tan X = \frac{a \sin \beta}{c + a \cos \beta}$$

$$\cos X' = \frac{c - a \cos \beta}{\sqrt{a^2 + c^2 - 2ac \cos \beta}}, \quad \tan X' = \frac{a \sin \beta}{c - a \cos \beta}$$

Folgerungen:

$$a = c (\cot Z. \sin \beta - \cos \beta) = c (\cot Z'. \sin \beta + \cos \beta)$$

$$c = a (\cot X. \sin \beta - \cos \beta) = a (\cot X'. \sin \beta + \cos \beta)$$

Für andere Querhemidomen mP^∞ oder $mP' \infty$ ist in den Formeln anstatt a ma einzutragen.

Bei den Längsdomen ist $\angle X$ der halbe Seitenkantenwinkel, $\angle Y$ der halbe Endkantenwinkel und $\angle Z$ der Neigungswinkel der Längsdomenflächen gegen den Querschnitt oder die Querflächen.

Für das Längsdoma P^∞ ist:

$$\cos X = \frac{b}{\sqrt{b^2 + a^2 \sin^2 \beta}}, \quad \tan X = \frac{a \sin \beta}{b}$$

$$\cos Y = \frac{a \sin \beta}{\sqrt{b^2 + a^2 \sin^2 \beta}}, \quad \tan Y = \frac{b}{a \sin \beta}$$

$$\cos Z = \pm \frac{b \cos \beta}{\sqrt{b^2 + a^2 \sin^2 \beta}}, \quad \tan Z = \pm \frac{\sin \beta \sqrt{a^2 + b^2}}{b \cos \beta}, \quad \cos \beta = \frac{\cos Z}{\cos X'}$$

Bei jedem anderen Längsdoma mP^∞ ist in den Formeln ma anstatt a einzusetzen.

B. Klinorhombische Combinationen.

Obleich dieselben sich mit den orthorhombischen vergleichen liessen, wenn die klinorhombischen Pyramiden und die Querdomen als vollflächige Gestalten vorkämen, so ist in diesem Sinne die Angabe der Combinationen nicht zweckmässig, weil gewöhnlich nur die Partialgestalten, Hemipyramiden und Querhemidomen vorkommen, alle Gestalten offene oder unendliche sind, welche sich gegenseitig begrenzen. Es erscheint daher zweckmässiger, von der Combination $\infty P \cdot oP$ auszugehen, um die gegenseitige Lage der verschiedenen Gestalten anzugeben.

Das Grundprisma ∞P wird durch die Basisflächen in der Weise begrenzt, dass dieselben auf die klinodiagonalen Kanten des Prisma gerade aufgesetzt

schräge oder geneigte Begrenzungsflächen bilden, welche dem basischen Hauptschnitte parallel sind (vergl. Fig. 76 auf pag. 362). Die Basisflächen oP bilden am oberen Theile mit den vorderen Prismenflächen stumpfe, mit den hinteren Prismenflächen scharfe Combinationskanten, welche beide sich zu 180° ergänzen. Am unteren Ende ist die Neigung umgekehrt. Die Combinationskantenlinien zwischen ∞P und oP sind an derselben Prismenfläche parallele. Die beiden Diagonalen der Basisflächen sind den Nebenachsen parallel, die horizontale Diagonale ist parallel der Querachse, die geneigte parallel der Längsachse. Von den Combinationsecken der Basisfläche mit dem Prisma sind die rechts und links liegenden gleiche, dagegen ist am oberen Theile die vordere Combinationsecke stumpfer, als die hintere; am unteren Theile umgekehrt.

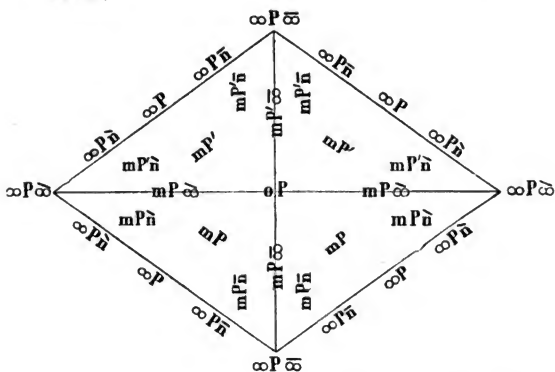
An dieser Combination $\infty P.oP$ als Träger weiterer Combinationen bilden dann die Prismen $\infty P\bar{\pi}$ Zuschärfung der klinodiagonalen Prismenkanten, die Prismen $\infty P\bar{\eta}$ Zuschärfung der orthodiagonalen Kanten, die Querflächen $\infty P\bar{\omega}$ gerade Abstumpfung der klinodiagonalen, die Längsflächen $\infty P\bar{\infty}$ gerade Abstumpfung der orthodiagonalen Prismenkanten.

Die vorderen Querhemidomen bilden eine Abstumpfung der stumpferen klinodiagonalen Combinationsecken des Prisma ∞P mit oP , die Abstumpfungsfächen gerade auf die klinodiagonalen Prismenkanten aufgesetzt und die hinteren Querhemidomen bilden eine solche derspitzeren klinodiagonalen Combinationsecken, die Abstumpfungsfächen gerade auf die klinodiagonalen Prismenkanten aufgesetzt. Die Längsdomen bilden eine schiefe Abstumpfung der seitlichen Combinationsecken von $\infty P.oP$ und die Combinationskanten mit der Basisfläche sind untereinander und der geneigten Diagonale der Basisflächen parallel. Sind die Basisflächen nicht vorhanden, so begrenzen die Längsdomen die unendliche Ausdehnung des Prisma durch eine schräge Zuschärfung, die Zuschärfungsfächen auf die orthodiagonalen Kanten von ∞P schief aufgesetzt, wobei die Endkantenlinien der Zuschärfung parallel der Längsachse sind.

Die vorderen Hemipyramiden mP bilden an der Combination $\infty P.oP$ Abstumpfung der stumpfen Combinationskanten von oP mit ∞P , die hinteren Hemipyramiden mP' Abstumpfung der entsprechenden scharfen. Die vorderen Hemipyramiden $mP\bar{\pi}$ bilden Zuschärfung der stumpfen klinodiagonalen Combinationsecken von oP mit ∞P , die Zuschärfungsfächen gleichmässig schief auf die klinodiagonale Prismenkante aufgesetzt, die vorderen Hemipyramiden $mP\bar{\eta}$ schiefe Abstumpfung der seitlichen Combinationsecken von oP mit ∞P , die Abstumpfungsfächen schief auf die orthodiagonalen Prismenkanten aufgesetzt, wobei die Combinationskanten mit oP nach den stumpferen klinodiagonalen Combinationsecken von $\infty P.oP$ convergiren. Die hinteren Hemipyramiden $mP'\bar{\pi}$ bilden Zuschärfung der spitzen klinodiagonalen Combinationsecken von $\infty P.oP$, die Zuschärfungsfächen gleichmässig schief auf die klinodiagonalen Prismenkanten aufgesetzt, die hinteren Hemipyramiden $mP'\bar{\eta}$ bilden schiefe Abstumpfung der seitlichen Combinationsecken von $\infty P.oP$, wobei die Combinationskanten mit oP nach den spitzeren klinodiagonalen Combinationsecken von $\infty P.oP$ convergiren, die Abstumpfungsfächen schief auf die orthodiagonalen Prismenkanten aufgesetzt sind.

Bei der Mannigfaltigkeit der klinorhombischen Combinationen ist für die Bestimmung derselben ein Schema nützlich, welches analog dem der orthorhombischen Combinationen (pag. 357) die Vertheilung der gesammten Flächen um die Basisflächen oder um den Endpunkt der Hauptachse herum angebt.

Bei diesem Schema ist jedoch zu bemerken, dass der das Prisma ∞P darstellende Rhombus nicht allgemein nach vorn und rückwärts einen stumpfen (Min. 201.)



Winkel haben muss, sondern dass man auch einen Rhombus wählen könnte, in welchem vorn und rückwärts spitze Winkel sind, weil bei dem klinorhombischen Grundprisma ∞P die Querachse bald länger, bald kürzer als die Längsachse ist. Nur erschien es überflüssig, ein zweites Schema zu geben, in welchem die Querachse kürzer als die Längsachse ist.

Schliesslich ist noch der *cos.* des Neigungswinkels zweier Krystallflächen überhaupt anzuführen, welcher wie in den voranstehenden Systemen mit *W* bezeichnet durch die Formel $\cos W = -$

$$\frac{vv'qq' + vv'll' \sin^2 \beta + qq'll' - qq' \cos \beta (v'l' + v'l)}{\sqrt{v^2q^2 + v^2l'^2 \sin^2 \beta + q^2l'^2 - 2vlq^2 \cos \beta} \sqrt{v'^2q'^2 + v'^2l'^2 \sin^2 \beta + q'^2l'^2 - 2v'l'q'^2 \cos \beta}}$$

berechnet wird. Hierbei sind die beiden Flächen allgemein durch die Parameter v, q, l und v', q', l' bestimmt, welche beziehungsweise in der Hauptachse (der vertikalen Achse), in der Querachse und in der Längsachse liegen. Liegen die bezüglichen Flächen in Oktanten, in denen die Hauptachse mit der Längsachse den Ergänzungswinkel zu β bildet, so ist $-\cos \beta$ anstatt $\cos \beta$ zu setzen.

V. Das anorthische Krystallsystem.

Die Krystallgestalten desselben werden auf drei ungleich lange, sich unter verschiedenen schiefen Winkeln schneidende Achsen bezogen, wesshalb es anorthisches (schiefwinkliges) genannt wurde, während es auch im Gegensatz zu dem Namen monoklines (für klinorhombisches) triklinies genannt wird, weil die Neigungswinkel der Achsen und die Neigungswinkel der Achsenebenen (der Hauptschnitte) drei verschiedene schiefe sind. Eine der drei Achsen wird als Hauptachse gewählt und senkrecht gestellt, deren Wahl willkürlich ist, wie im orthorhombischen Systeme bei den drei ungleichlangen rechtwinkligen Achsen. Die anderen beiden Achsen sind dann die Nebenachsen, welche von verschiedener Länge als längere und kürzere, wie dort zu unterscheiden sind.

Stellt man auch hier, wie im orthorhombischen Systeme die Nebenachsen

so, dass die längere der Grundgestalt einer Species quer vor dem Beobachter zu liegen kommt, so ist sie wie dort die Querachse und die kürzere die Längsachse, welche vom Beobachter aus längshin läuft. Es erscheint diese Bestimmung zweckmässig, um die analogen Verhältnisse der Systeme erkenntlich zu machen, weil dadurch die Uebersicht der Gestalten erleichtert wird. Da beide Nebenachsen schief liegen, so stellt man die Achsen so vor den Beobachter, dass das tiefer liegende Ende der Längsachse dem Beobachter zugewendet ist, in Uebereinstimmung mit der Stellung der klinorhombischen Gestalten. Für die Querachse, ob ihr tiefer liegendes Ende links oder rechts liegt, ist keine übereinstimmende Stellung eingeführt worden.

Verbindet man in den drei Hauptschnitten, den durch je 2 Achsen gelegten Ebenen, welche als basischer Hauptschnitt, als Quer- und Längsschnitt unterschieden werden, die Achsenendpunkte durch gerade Linien, so entstehen Rhomboide, deren Diagonalen die Achsen sind. In dem basischen Hauptschnitte sind die beiden Nebenachsen die Diagonalen, die Querachse die längere und die Längsachse die kürzere, wesshalb NAUMANN hiernach die Nebenachsen als Makrodiagonale und Brachydiagonale wie im orthorhombischen Systeme unterschied.

A. Einfache anorthische Gestalten.

Geht man davon aus, dass im anorthischen Systeme, wie im orthorhombischen die Gestalten auf drei verschieden lange Achsen zurückgeführt werden, so sind hier wie dort dreierlei Gestalten zu unterscheiden, Pyramiden, prismatische Gestalten und Flächenpaare, je nachdem die Flächen ihrer Lage nach durch drei endliche Parameter bestimmt werden, oder einer Achse parallel gehen oder zwei Achsen parallel sind. Nur durch die schiefen Neigungswinkel der Achsen oder Achsenebenen werden in der Erscheinungsweise der isoparametrischen Flächen Unterschiede erzeugt, welche früher die Veranlassung waren, das anorthische System als eine Unterabtheilung des orthorhombischen aufzufassen, während jetzt allgemein die Selbständigkeit der anorthischen Gestalten angenommen wird. Die Gestalten, welche sich jedoch in gewisser Beziehung mit den orthorhombischen vergleichen lassen, trotz der grossen Unterschiede, welche aus den schiefen Winkeln der Achsen und Achsenebenen hervorgehen, sind nachfolgende:

1. Die anorthischen Pyramiden.

Eine jede solche Gestalt, wie Fig. 81 eine darstellt, ist als vollständige und vollzählig ausgebildete von 8 ungleichseitigen Dreiseiten umschlossen, welche gestaltlich viererlei sind und 12 unregelmässige Kanten sechserlei Art und 6 unregelmässige vierkantige Ecken dreierlei Art bilden. Je zwei parallele Flächen sind gleichgestaltete, je zwei parallele Kanten sind gleiche und je zwei gegenüberliegende Ecken sind gleiche. Die Kanten werden wie bei den orthorhombischen Pyramiden als Seiten- und Endkanten, die Ecken als Seiten- und Endecken unterschieden und wie bei jenen benannt.

Die in Fig. 81 gegebene anorthische Pyramide, lässt sich mit der in Fig. 75 pag. 359 gegebenen klinorhombischen Pyramide vergleichen und wenn man, um die Verhältnisse beider Systeme in gleichem Sinne

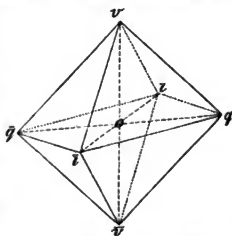


Fig. 81. (Min. 202.)

Buchstaben l und r , $l\infty P$ ist z. B. das linke und $r\infty P$ das rechte Hemiprisma von ∞P . Nach NAUMANN sind die entsprechenden unterscheidenden Zeichen $\infty'P$ und $\infty P'$, für dieselben.

Die Querdomen oder Makrodomen (Fig. 83) haben gleichfalls als offene rhomboidisch-prismatische Gestalten, deren Richtungslinie die Querachse ist, (Min. 204–206.)

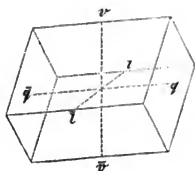


Fig. 83.

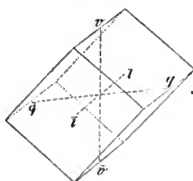


Fig. 84.

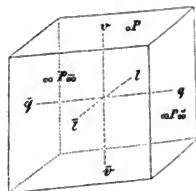


Fig. 85.

zweierlei Flächen, 2 breite und 2 schmale und nach der oben angegebenen Stellung der Achsen, nach welcher, wie bei den klinorhombischen Gestalten die Längsachse ihr unteres Ende dem Beobachter zugewendet zeigt, ist von den beiden die obere Endkante des Querdoma bildenden Flächen die breite dem Beobachter zugewendet, während die schmale nach hinten liegt. Desshalb bildet jedes Querdoma zwei Partialgestalten (Querhemidomen) und das eine mit den breiten Flächen ist wie bei den klinorhombischen Domen das vordere Querhemidoma und das mit den schmalen Flächen das hintere Querhemidoma. Für die Querdomen sind die Parameterverhältnisse $\bar{m}a:\infty b:c$, $a:\infty b:c$ oder $\bar{m}a:\infty b:c$ und die entsprechenden Zeichen sind $\bar{m}P\infty$, $P\infty$ oder $\bar{m}P\infty$. Die beiden Querhemidomen eines jeden werden so unterschieden, wie im klinorhombischen Systeme, indem z. B. $P\infty$ das vordere und $P'\infty$ das hintere Querhemidoma als Partialgestalten bezeichnet. Nach NAUMANN sind die entsprechenden Zeichen dieser $\bar{P}'\infty$ und $\bar{P}\infty$.

Die Längsdomen endlich oder die Brachydomen (Fig. 84) haben auch zweierlei Flächen und zerfallen in zwei Partialgestalten (Längsheidomen), welche nach der Lage der Flächen an der oberen Endkante als linkes und rechtes Längsheidoma zu unterscheiden und im Zeichen durch die vorgesetzten Buchstaben l und r auszudrücken sind. Nach den Parameterverhältnissen $\bar{m}a:b:\infty c$ $a:b:\infty c$ oder $\bar{m}a:b:\infty c$ sind die Zeichen der Längsdomen $\bar{m}P\infty$, $P\infty$ oder $\bar{m}P\infty$ und für die beiden Hemidomen ist das linke als $lP\infty$, das rechte $rP\infty$, wenn die Parameter $a:b:\infty c$ sind. Nach NAUMANN sind die entsprechenden Hemidomen als $\bar{P}'\infty$ und $\bar{P}\infty$ zu bezeichnen.

In Betreff der Kanten, sowohl der Prismen als der Domen ist zu bemerken, dass man sie wie im orthorhombischen Systeme benennen kann, dass aber die Winkel durch die Achsenebenen oder Hauptschnitte ungleich getheilt werden, weshalb man aus der Grösse der Kantenwinkel sie nicht genau beurtheilen kann, sondern die Neigung der linken und rechten Hemiprismenflächen, die Neigung der vorderen und hinteren Querhemidomen und die der linken und rechten Längsheidomen gegen die Hauptschnitte oder gegen die ihnen parallelen Flächenpaare besonders anzugeben ist.

3. Die drei Flächenpaare, welche den Achsenebenen oder den Hauptschnitten parallel liegen, sind die Basis-, Quer- und Längsflächen (von NAUMANN

das basische Pinakoid, das Makro- und das Brachypinakoid genannt), welche wie im orthorhombischen Systeme mit oP , $\infty P\infty$ und $\infty P\infty$ bezeichnet werden (Fig. 85). Diese drei Flächenpaare schneiden sich unter verschiedenen schiefen Winkeln, wie die ihnen parallelen Achsenebenen, welche Winkel sich aus den Neigungswinkeln der Achsen oder diese aus jenen berechnen lassen. Da aber im anorthischen Systeme die Berechnungen viel complicirter sind, als im ortho- und klinorhombischen Systeme, so muss wegen derselben auf ausführliche Lehrbücher der Krystallographie verwiesen werden, wie z. B. auf C. F. NAUMANN's Lehrbuch der reinen und angewandten Krystallographie, Leipzig 1829 oder auf dessen Elemente der theoretischen Krystallographie, Leipzig 1856. Andere werden noch im Verzeichnisse der Litteratur am Schlusse des Werkes angegeben werden.

B. Combinationen anorthischer Gestalten.

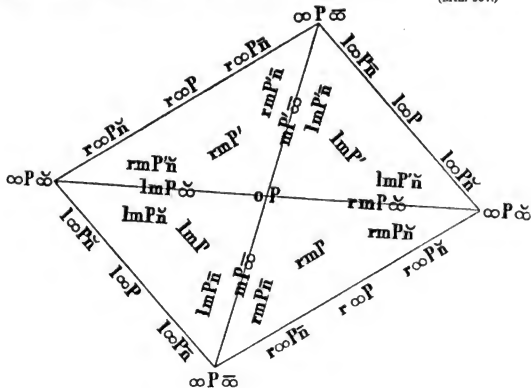
Aus der Betrachtung der anorthischen Gestalten ergibt sich, dass, wenn auch theoretisch die anorthischen Pyramiden, Prismen und Domen als einfache holoeidrische Gestalten aufgefasst werden konnten, insofern die isoparametrischen Flächen zusammengefasst den orthorhombischen Pyramiden, Prismen und Domen entsprechende Gestalten aufstellen lassen, diese einfachen Gestalten in Partialgestalten zu zerlegen sind und diese kommen als solche auch vereinzelt vor. Die an Krystallen vorkommenden Tetartopyramiden, Hemiprismen und Hemidomen, die sich in gewissem Sinne mit Tetartoedern und Hemiedern in anderen Systemen vergleichen lassen, sind nicht nothwendig in voller Anzahl vorhanden, um die Combinationen der sogenannten einfachen Gestalten mit denen anderer Systeme vergleichend beurtheilen zu können. Aus diesem Grunde mussten schon im klinorhombischen Systeme wegen der Hemipyramiden und Querhemidomen die Combinationen in beschränkterer Weise besprochen werden und dies ist hier um so mehr gerechtfertigt, weil alle Combinationen nur durch verschiedene Flächenpaare gebildet werden, deren Deutung und Auffassung an demselben Krystalle eine sehr verschiedene sein kann.

So kann z. B. die einfachste mögliche Combination nur ein schiefwinkliges ungleichseitiges Parallelepipeton sein und die drei verschiedenen Flächenpaare, welche ein solches bilden, können sehr verschieden gedeutet werden, es kann wie die Figuren 82—85 zeigen, die Combination von Quer-, Längs- und Basisflächen, die Combination eines linken und rechten Hemiprisma mit den Basisflächen, eines vorderen und hinteren Querhemidoma mit den Längsflächen u. s. w. sein. In der Regel führt die Analogie in den Combinationen der Krystalle einer anorthischen Species verglichen mit denen anderer Systeme zu einer bestimmten Auffassung der combinirten Flächenpaare, eine allgemeine Bestimmung aber, wie die Krystalle einer anorthischen Species aufzufassen sind, ist nicht möglich. Es werden daher an den Krystallen einer anorthischen Species gewisse unter bestimmten Neigungswinkeln sich schneidende Flächen ausgewählt, um durch sie die Neigung der Achsenebenen, die der Achsen und die Längen der Achsen für die Grundgestalt festzustellen, welche als sogenanntes anorthisches Oktaid die Grundlage für alle anderen Flächenpaare bildet, ohne dass dasselbe nothwendig als solches vorhanden ist. Wären die Partialgestalten vollständig vorhanden, so könnte man auch ähnlich den Combinationen des orthorhombischen Systems das Auftreten der combinirten Gestalten untereinander beschreiben. Da dies aber nicht der Fall ist, so muss man ganz besonders die verschiedene Lage, welche die Theilgestalten als solche haben, benützen, sowie die Ableitungsreihen

und die Zonen, und alle diese Verhältnisse mit denen der orthorhombischen Combinationen verglichen.

Zur Erleichterung der Beurtheilung kann auch ein ähnliches Schema sehr nützlich werden, welches die Vertheilung aller Gestalten um den Endpunkt der Hauptachse herum, oder um die Basisfläche angebt.

(Min. 207.)



In der Regel geht man am bequemsten von der Combination $l\infty P \cdot r\infty P \cdot oP$ aus oder auch von der Combination der Quer-, Längs- und Basisflächen, dem anorthischen Hexaid. Auf die erstere bezieht sich das gegebene Schema, aus welchem man sofort ersieht, dass in der vertikalen Zone die Querflächen die brachydiagonalen Kanten des Prisma $l\infty P \cdot r\infty P$ schief abstumpfen und dass durch die Lage der Combinationskanten von oP und $\infty P\infty$ die Lage der Querachse angedeutet ist und dass jedes vordere Querhemidoma als schiefe Abstumpungsfläche der vorderen Combinationskante von oP mit $\infty P\infty$ auftritt, weil die Flächen oP , $mP\infty$ und $\infty P\infty$ in der Zone der Combinationskante liegen. In gleicher Weise bildet jedes hintere Querhemidoma eine schiefe Abstumpfung der hinteren Combinationskante von oP mit $\infty P\infty$. Ist unter den Querhemidomen eines als $P\infty$ ausgewählt, so liegt jedes Querhemidoma $\hat{m}P\infty$ vor $P\infty$, die Combinationskante von $P\infty$ mit $\infty P\infty$ schief abstumpfend und jedes Querhemidoma $\hat{m}'P\infty$ hinter $P\infty$, die Combinationskante zwischen oP und $P\infty$ schief abstumpfend. In ähnlicher Weise lassen sich die hinteren Querhemidomen $\hat{m}P\infty$, $P'\infty$ und $\hat{m}'P\infty$ unterscheiden.

Die makrodiagonalen Kanten des Prisma $l\infty P \cdot r\infty P$ werden durch die Längsflächen $\infty P\infty$ schief abgestumpft, ihre Combinationskanten mit oP zeigen die Lage der Längsachse an und wenn diese Combinationskanten schief abgestumpft werden, so kann dies nur durch Längshemidomen stattfinden, von denen die linken links an der Basisfläche, die rechten rechts an der Basisfläche liegen und untereinander parallele Combinationskanten mit der Basisfläche bilden. Alle anderen Flächen, welche nicht Quer- oder Längshemidomen sind, sind Tetartopyramidenflächen, die sich zunächst leicht durch ihre Lage gegenüber der Basisfläche als linke und rechte vordere und als linke und rechte hintere unterscheiden lassen. Treten solche als schiefe Abstumpungsflächen der Combinationskanten

von oP mit $l\infty P$ oder $r\infty P$ auf, so gehören sie in die Reihe der Tetartopyramiden $l m P$ oder $r m P$, wenn sie die Combinationskanten der Basisfläche mit dem vorderen $l\infty P$ oder $r\infty P$ abstumpfen, oder in die Reihe der hinteren Tetartopyramiden $l m P'$ oder $r m P'$ wenn sie die Combinationskanten der Basisfläche mit den hinteren Prismaflächen $l\infty P$ oder $r\infty P$ abstumpfen, wie dies die Reihe

$$oP \dots mP \dots \infty P$$

erfordert. Durch die Tetartopyramiden $l m P$, $r m P$, $l m P'$ und $r m P'$ ist dann auch die relative Lage der Tetartopyramiden $mP\bar{n}$ oder $mP\check{n}$ ersichtlich. Endlich ergibt sich auch aus dem Schema die Lage der linken und rechten Hemiprismen $l\infty P\bar{n}$ und $r\infty P\bar{n}$, sowie der linken und rechten Hemiprismen $l\infty P\check{n}$ und $r\infty P\check{n}$ ohne Schwierigkeit und wenn Tetartopyramiden $mP\bar{n}$ oder $mP\check{n}$ als Abstumpfungsfächen der Combinationskanten von oP mit linken oder rechten Hemiprismen $\infty P\bar{n}$ oder $\infty P\check{n}$ auftreten, so ist der Werth n in diesen derselbe, wie in den Hemiprismen.

Alle diese Verhältnisse der relativen Lage einzelner Flächenpaare sind Folgerungen aus den Reihen, welche die vollzähligen Gestalten, desgleichen die Partialgestalten bilden und in analoger Weise im ortho- und klinorhombischen Systeme auftreten.

Aus der vergleichenden Betrachtung der dreiachsigen Systeme ergibt sich, dass trotz der Verschiedenheit der Neigungswinkel der Achsen oder der Achsenebenen, trotz der Unterschiede in den Längenverhältnissen der Achsen, wodurch fünf dreiachsige Systeme aufgestellt werden konnten, alle Systeme insofern eine Uebereinstimmung zeigen, als in jedem eine von acht gleichen oder isoparametrischen Flächen begrenzte Gestalt als Grundgestalt aufgestellt werden konnte. Das Achsenverhältniss derselben gestattet von ihr die anderen Gestalten abzuleiten, indem dasselbe durch rationale Coefficienten auf die verschiedenste Weise verändert wird, welche zwischen den Grenzen 1 und ∞ , oder auch zwischen den Grenzen 0 und ∞ liegen. Im tesseralen Systeme ist diese Grundgestalt das Oktaeder O , in den anderen Systemen für jede Species eine dem Oktaeder analoge Gestalt P , welche oft das Oktaid genannt wird, wenn man sie mit dem Oktaeder vergleicht. Vom Oktaeder und von den Oktaiden werden alle anderen Gestalten abgeleitet und bei dem quadratischen Systeme wurde (pag. 343) gezeigt, dass alle abgeleiteten Gestalten auf die abgeleiteten Gestalten des tesseralen Systems zurück zu führen sind und bemerkt, dass diese Harmonie in der Ableitung auch bei den anderen Systemen beobachtet werden könne.

Die Veränderungen des Achsen- oder Parameterverhältnisses der Grundgestalt rufen die abgeleiteten Gestalten hervor, deren Flächen sich einzeln mit dem vom Oktaeder ableitbaren Flächen vergleichen lassen. Nur durch die Einführung der Coefficienten m kleiner als 1 wird die Analogie theilweise verdeckt, weil durch sie andere Reihen entstehen, wogegen nicht zu verkennen ist, dass andererseits gewisse Vortheile daraus hervorgehen, auch handelte es sich nach NAUMANN, gegenüber der WEISS'schen Methode darum, kurze und bestimmte Symbole für die einfachen Gestalten und Combinationen zu schaffen, während für die Berechnung die Parameter aller einzelnen Flächen zur Geltung kommen. Es konnte hier unmöglich die Absicht vorliegen, die verschiedenen und zum Theil von einander sehr abweichenden Methoden zu besprechen, wesshalb vorwaltend die NAUMANN'sche Methode zu Grunde gelegt wurde, nur da und dort mit geringen Modificationen in Namen und Zeichen. Da

nun aber in neuerer Zeit die sog. MILLER'sche Methode¹⁾ vielfach zur Geltung gekommen ist und durch sie gerade die oben erwähnte Harmonie in der Ableitung bei den verschiedenen Systemen übersichtlich hervortritt, so war dies die Veranlassung, sie hier in Kürze zu erwähnen.

Nach ihr tritt die Bezeichnung der einzelnen Flächen der einfachen Gestalten in den Vordergrund. Dieselben werden durch sogenannte Indices bezeichnet, welche sich jederzeit leicht aus den Parametern berechnen lassen, durch eine andere Art der Ableitung aber nicht die Parameter selbst sind, dagegen wie diese unmittelbar zur Berechnung verwendet werden, in vielen Fällen einfachere Formeln aufzustellen gestatten. Diese Indices sind für jede Fläche dreiachsiger Gestalten drei Zahlen, von denen eine oder auch zwei durch 0 ersetzt werden. Sie ergeben sich aus den NAUMANN'schen Parametern, wenn man die Parameter der Grundgestalt durch die Parameter der abgeleiteten Gestalt dividirt und die erhaltenen Quotienten, ohne das Verhältniss derselben zu ändern auf ganze Zahlen umrechnet, wobei in einzelnen Fällen auch eine durch 0 ersetzt wird, oder auch zwei. Nur wird hierbei die auf die Achsen bezügliche Reihenfolge umgekehrt angegeben, wie schon bei den einzelnen Systemen angegeben wurde, dass man die Reihenfolge gegenüber NAUMANN meist umgekehrt eingeführt hat.

Es wurden oben die Parameter in der Reihenfolge angegeben, dass allgemein der in der vertikalen Achse liegende v vorangestellt wird, ihm der in der querliegenden Achse liegende g folgt und dann der in der längs liegenden Achse liegende l angegeben wird.

Sind nun z. B. die acht Flächen einer orthorhombischen Pyramide $4P\bar{2}$ durch die Parameter $4a:2b:c$, $4a:-2b:c$, $4a:-2b:-c$, $4a:2b:-c$, $-4a:2b:c$, $-4a:-2b:c$, $-4a:-2b:-c$, $-4a:2b:-c$ ausgedrückt, so ergeben die Quotienten aus $\frac{a}{4a}:\frac{b}{2b}:\frac{c}{c}$ die Zahlen $\frac{1}{4}:\frac{1}{2}:1$ oder $1:2:4$ und es sind $1\ 2\ 4$ die Indices der Flächen der Pyramide $4P\bar{2}$, welche in umgekehrter Ordnung $4\ 2\ 1$ geschrieben werden. Wo die Halbachsen negativ sind, wird das Minuszeichen — über den Index gesetzt. Somit würden obige acht Flächen durch die Indices

$$\begin{array}{cccc} 4\ 2\ 1 & 4\ \bar{2}\ 1 & \bar{4}\ \bar{2}\ 1 & \bar{4}\ 2\ 1 \\ 4\ \bar{2}\ \bar{1} & 4\ 2\ \bar{1} & \bar{4}\ 2\ \bar{1} & \bar{4}\ \bar{2}\ \bar{1} \end{array}$$

ausgedrückt werden und die Pyramide selbst durch das Zeichen $\{4\ 2\ 1\}$, wobei die Klammer andeutet, dass eine Gestalt vorliegt, welche durch die volle Anzahl der Flächen gebildet wird, deren Indices $4\ 2\ 1$ sind. Bei Hemiedern wird vor das Zeichen $\{ \}$ der griechische Buchstabe κ oder π vorgesetzt, je nachdem das Hemieder geneigt- oder parallelfächig ist. Bei dem Zeichen der obigen orthorhombischen Pyramide würde also $\kappa\ \{4\ 2\ 1\}$ das entsprechende Sphenoid ausdrücken.

Aus dem angeführten Beispiele würde man mit Recht schliessen, dass die Bezeichnung der einzelnen Flächen durch Indices eine kürzere sei, doch darf man dabei nicht übersehen, dass man eben so gut die 8 Flächen derselben Pyramide durch die Ableitungs-Coefficienten

$$\begin{array}{cccc} 4\ 2\ 1 & 4\ \bar{2}\ 1 & \bar{4}\ \bar{2}\ \bar{1} & \bar{4}\ 2\ \bar{1} \\ 4\ \bar{2}\ 1 & 4\ 2\ 1 & \bar{4}\ 2\ \bar{1} & \bar{4}\ \bar{2}\ \bar{1} \end{array}$$

¹⁾ A treatise on Crystallography by W. H. MILLER, Cambridge, London 1839; Lehrbuch der Krystallographie von Professor W. H. MILLER. Uebersetzt und erweitert durch Dr. I. GRAILICH. Wien 1856.

bezeichnen könnte. In beiden Fällen aber muss man wissen, dass die Gestalt in das orthorhombische System gehört, weil dies weder aus den Indices, noch aus den Ableitungs-Coefficienten ersichtlich ist, indem in allen 5 dreiachsigen Systemen Gestalten mit denselben Indices oder mit denselben Ableitungs-Coefficienten vorkommen können. Für die Grundgestalt sind selbstverständlich in jedem der dreiachsigen Systeme die Indices 1 1 1.

Als zweites Beispiel ist ein orthorhombisches Prisma $\infty P \frac{1}{2}$ dienlich. Seine 4 Flächen haben die Parameter $\infty a : b : \frac{1}{2} c$, $\infty a : -b : \frac{1}{2} c$, $\infty a : -b : -\frac{1}{2} c$, $\infty a : b : -\frac{1}{2} c$ oder allgemein die Parameter $\infty a : b : \frac{1}{2} c$. Die Quotienten aus $\frac{a}{\infty a} : \frac{b}{b} : \frac{c}{\frac{1}{2} c}$ sind $\frac{1}{\infty} : 1 : \frac{1}{\frac{1}{2}}$ oder $0 : 1 : \frac{1}{2}$ oder 0 3 2 und es sind 0 3 2 die Indices, welche in umgekehrter Reihenfolge geschrieben werden 2 3 0. Das bezügliche Prisma hat demnach das Zeichen $\{2 \ 3 \ 0\}$ und die vier einzelnen Flächen haben die Indices 2 3 0, $\overline{2 \ 3 \ 0}$, $\overline{2 \ 3 \ 0}$, $\overline{2 \ 3 \ 0}$.

Als drittes Beispiel mögen die Querflächen $\infty P \overline{\infty}$ dienen, welche 2 Flächen die Parameter $\infty a : \infty b : c$ und $\infty a : \infty b : -c$ haben. Die Quotienten aus $\frac{a}{\infty a} : \frac{b}{\infty b} : \frac{c}{c}$ sind $\frac{1}{\infty} : \frac{1}{\infty} : 1$ oder 0 0 1, daher werden die beiden Flächen einzeln durch 0 0 1 und $0 \ 0 \ \overline{1}$ bezeichnet, sie zusammen als ganze Gestalt mit $\{0 \ 0 \ 1\}$.

In Fällen, wo, wie im quadratischen und tesserale System die Indiceszahlen der einzelnen Flächen in ihrer Stelle wechseln, wird für die vollzählige Gestalt im Zeichen die höchste Zahl vorangestellt. So sind z. B. für das oktagonale Prisma $\infty P 2$ zufolge der Quotienten 0:2:1 oder 0:1:2 aus $\frac{a}{\infty a} : \frac{b}{b} : \frac{b}{2b}$ oder aus $\frac{a}{\infty a} : \frac{b}{2b} : \frac{b}{b}$, wenn diese in umgekehrter Reihenfolge geschrieben werden, die Indices der acht aufeinander folgenden Flächen

$$1 \ 2 \ 0, \ 2 \ 1 \ 0, \ 2 \ \overline{1} \ 0, \ \overline{1} \ 2 \ 0, \ \overline{1} \ \overline{2} \ 0, \ \overline{2} \ \overline{1} \ 0, \ \overline{2} \ 1 \ 0, \ \overline{1} \ 2 \ 0$$

und es wird in diesem Falle für die ganze Gestalt das Zeichen $\{2 \ 1 \ 0\}$ vorgezogen.

Im tesserale System würden z. B. für die Tetrakontaoktaeder $3O \frac{1}{2}$ die Indices der 6 im positiven Oktanten liegenden Flächen 3 2 1, 3 1 2, 2 3 1, 2 1 3, 1 3 2, 1 2 3 sein und es wird dann die ganze Gestalt mit $\{3 \ 2 \ 1\}$ bezeichnet, die grösste Zahl vorangestellt, die kleinste zuletzt.

Diese Willkür in der Position der Indiceszahlen nach ihrer Grösse findet jedoch nur bei dem Zeichen der ganzen Gestalt Statt und zwar nur im tesserale und quadratische Systeme, wenn kein Missverständniss daraus erwächst, während, wo es zur Unterscheidung nothwendig ist, die Reihenfolge durch die der Achsen bedingt ist. So sind z. B. die drei oktagonale Pyramiden mit den Indices 4 2 1 durch die Stellung der Indices, unabhängig von der Grösse zu unterscheiden, $\{4 \ 2 \ 1\}$ ist die oktagonale Pyramide $4P2$, $\{4 \ 1 \ 2\}$ ist die oktagonale Pyramide $2P4$ und $\{2 \ 1 \ 4\}$ die oktagonale Pyramide $\frac{1}{2}P2$.

Da gewöhnlich die Indiceszahlen kleiner als 10 sind, so werden die drei Indices einfach neben einander geschrieben, wo jedoch ein Index die Zahl 10 oder darüber ist, werden die 3 Indices durch Punkte getrennt, so ist z. B. $\{3 \cdot 1 \cdot 12\}$ das Zeichen der oktagonale Pyramide $\frac{1}{4}P3$.

Aus den Indices berechnet man umgekehrt die Ableitungs-Coefficienten der NAUMANN'schen Parameter, wenn man jene als Nenner von Brüchen mit dem Zähler 1 schreibt und diese Brüche in geeigneter Weise umschreibt. Ist z. B.

eine oktagonale Pyramide $\{4\ 1\ 2\}$ gegeben, so ergeben ihre Indices $\frac{1}{2}$, 1, $\frac{1}{2}$ oder 1, 4, 2, mithin das Parameterverhältniss $b:4b:2a$ oder umgekehrt geschrieben $2a:4b:b$, die oktagonale Pyramide 2 P 4. Oder ist z. B. für eine orthorhombische Gestalt das Zeichen $\{3\ 0\ 2\}$ gegeben, so erhält man $\frac{1}{2}:\frac{1}{2}:\frac{1}{2}$ oder $\frac{1}{2}:\infty:\frac{1}{2}$ oder $1:\infty:\frac{1}{2}$, folglich hat die Gestalt das Parameterverhältniss $c:\infty b:\frac{1}{2}a$ oder umgekehrt angeordnet $\frac{1}{2}a:\infty b:c$, ist also das Querdoma $\frac{1}{2}P\infty$.

Diese kurze Erörterung des Gebrauches der Indices zur Bezeichnung der einzelnen Flächen und Gestalten möge genügen, um eine Vorstellung davon zu geben, da ein weiteres Eingehen hier nicht am Orte ist.

VI. Das hexagonale Krystallsystem.

Dasselbe steht in seiner Eigenthümlichkeit dadurch den dreiachsigen Systemen gegenüber, dass die Krystallgestalten desselben in der Regel auf vier Achsen bezogen werden und dass sie gestatten, es in allen seinen Verhältnissen mit dem (Min. 208–210.)

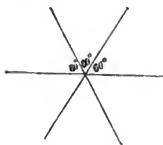


Fig. 86.

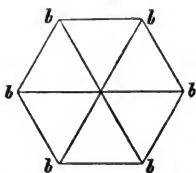


Fig. 87.

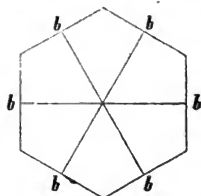


Fig. 88.

quadratischen Systeme zu vergleichen. Für die Gestalten des hexagonalen Systems werden zunächst vier Achsen aufgestellt, von denen 3 gleichlange in einer Ebene liegende sich unter gleichen Winkeln halbiren, unter 60° und die vierte Achse, jene 3 senkrecht schneidend, wird durch ihren gemeinschaftlichen Mittelpunkt halbirt. Hiernach lassen sich die 3 gleichlangen Achsen mit den 2 gleichlangen des quadratischen Systems vergleichen und werden wie jene Nebenachsen genannt, während die vierte sie senkrecht schneidende die Hauptachse ist und senkrecht gestellt wird. Hierdurch liegen die 3 gleichen Nebenachsen in einer horizontalen Ebene, wie die 2 gleichen Nebenachsen der quadratischen Gestalten. Die Nebenachsen werden nun so vor den Beobachter gestellt, dass eine derselben quer vor ihm liegt und die beiden anderen in gleicher Weise ihm zugewendet sind oder längs von ihm hinlaufen Fig. 86.

Durch diese 4 Achsen sind 4 Achsenebenen möglich, welche die Hauptschnitte der hexagonalen Gestalten bedingen, drei vertikale, von denen jede durch die Hauptachse und eine Nebenachse gelegt ist und eine horizontale, welche durch die 3 Nebenachsen gelegt ist. Hierdurch wird im Gegensatz zu den dreiachsigen Gestalten der Krystallraum in 12 Theile getheilt, welche den Oktanten jener analog sind. Die durch die Achsenebenen bedingten Hauptschnitte sind demnach drei gleiche vertikale und ein horizontaler, der basische Hauptschnitt genannt. Die durch diesen bei den einfachen hexagonalen Krystallgestalten erzeugten Figuren sind zunächst regelmässige Hexagone (worauf sich der Name »hexagonales System« bezieht) oder symmetrische Hexagone, symmetrische Dodekagone oder regelmässige Trigone.

Von den regelmässigen Hexagonen sind zwei hervorzuheben, welche dem normalen und diagonalen Quadrat im quadratischen Systeme entsprechen und

hier auch als normales und diagonales Hexagon unterschieden werden. Im normalen Hexagon (Fig. 87) sind die Seiten die Verbindungslinien der Endpunkte der Nebenachsen, im diagonalen Hexagon (Fig. 88) werden die Seiten durch die Endpunkte der Nebenachsen halbirt. Bezeichnet man wie im quadratischen System die halben Nebenachsen mit b , so sind die Parameter der Seiten des normalen Hexagons $b:b$, wofür man auch 1:1 schreiben kann. Diese Parameter beziehen sich auf die Sextanten, welche durch die drei Nebenachsen gebildet werden; wollte man aber die Lage jeder Seite des normalen Hexagons auf alle 3 Nebenachsen beziehen, so würden ihre 3 Parameter $b:b:\infty b$ oder 1:1: ∞ sein. Die Seiten des diagonalen Hexagons dagegen haben die Parameter $b:2b$ (oder 1:2) und wenn man alle 3 Nebenachsen berücksichtigt, die Parameter $b:2b:2b$ (oder 1:2:2).

A. Holoedrische einfache Gestalten.

1. Die normalen hexagonalen Pyramiden mP und die diagonalen hexagonalen Pyramiden mP_2 . Diese beiderlei Gestalten, welche den normalen und diagonalen quadratischen Pyramiden entsprechen, sind von 12 gleichen und ähnlichen gleichschenkligen Dreiseiten umschlossen, haben 18 Kanten zweierlei Art, nämlich 6 regelmässige, die Seitenkanten und 12 symmetrische, die Endkanten und 8 Ecken zweierlei Art, nämlich 2 regelmässige sechskantige, die Endecken, deren Scheitelpunkte die Endpunkte der Hauptachse sind und 6 symmetrische vierkantige, die Seitenecken. Bei den normalen sind die Scheitelpunkte der Seitenecken die Endpunkte der Nebenachsen und bei den diagonalen sind die Halbierungspunkte der Seitenkanten die Endpunkte der Nebenachsen. Fig. 89 und 90 zeigen zwei solche Pyramiden mit gleichen Achsen, (Min. 211–212.)

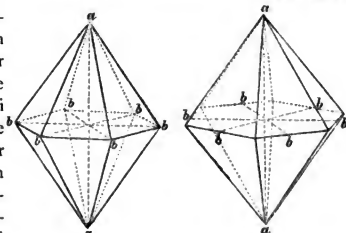


Fig. 89.

Fig. 90.

(Fig. 89 ist eine normale und Fig. 90 eine diagonale). NAUMANN unterschied sie als hexagonale Protopyramiden und hexagonale Deuteropyramiden.

Bei jeder normalen h. Pyramide ist der durch die Seitenkantenlinien gelegte basische Hauptschnitt das normale Hexagon, bei jeder diagonalen h. Pyramide ist es das diagonale Hexagon. Bezeichnet man mit a die halbe Hauptachse, so hat eine jede in einem Raumbzwölftheil liegende Fläche der normalen h. Pyramide das Parameterverhältniss $a:b:b$ oder wenn man gleichzeitig die je dritte Nebenachse berücksichtigt, das Parameterverhältniss $a:b:b:\infty b$. Bei der diagonalen h. Pyramide liegt jede einzelne Fläche in zwei Raumbzwölftheilen und das Parameterverhältniss ist $a:b:2b$, oder wenn man auch die je dritte Nebenachse berücksichtigt, das Parameterverhältniss $a:b:2b:2b$.

Kommen an den Krystallen einer Species verschiedene normale h. Pyramiden vor, so ergibt die Berechnung der Achsenlängen aus den Kantenwinkeln für jede ein Verhältniss $a:b:b$, worin die Werthe a und b irrationale Zahlen sind und wenn man zwei verschiedene normale h. Pyramiden, deren Parameter $a:b:b$ und $a':b':b'$ sind, mit einander vergleicht, so ergibt sich, wenn man b' gleich b setzt, a' als ein Multiplum oder Submultiplum von a durch einen rationalen

Werth m grösser oder kleiner als 1. Fasst man nun die eine Pyramide mit dem Parameterverhältniss $a:b:b$ wie bei den normalen quadratischen Pyramiden als Grundgestalt auf, so ist das Parameterverhältniss der anderen $ma:b:b$, diese also eine abgeleitete normale h. Pyramide.

Wird daher für eine Species eine gewisse normale h. Pyramide als Grundgestalt ausgewählt und mit P bezeichnet, so erhalten die von ihr abgeleiteten normalen h. Pyramiden mit den Parameterverhältnissen $ma:b:b$ das Zeichen mP , worin der Werth m grösser oder kleiner als 1 ist und es stellen alle normalen h. Pyramiden eine Reihe dar

$$\dots \check{m}P \dots P \dots \check{m}P \dots$$

wie im quadratischen Systeme und man kann alle normalen h. Pyramiden allgemein mit mP bezeichnen, die Grundgestalt inbegriffen und der Werth m ist entweder gleich 1, kleiner als 1 oder grösser als 1.

Was das Parameter- oder Achsenverhältniss $a:b:b$ der Grundgestalt irgend einer Species betrifft, welches irrationale Werthe für a und b ergibt, so könnte die Frage entstehen, ob möglicherweise a und b gleichlang sein können. Bis jetzt ist dieser Fall noch nicht vorgekommen und man kann daher wohl mit Recht annehmen, dass wie bei den quadratischen Pyramiden a und b verschieden lang sind, a entweder länger oder kürzer als b ist. Bei der Angabe der Längen durch Zahlen kann man wie im quadratischen Systeme verschieden verfahren, man kann b als Einheit wählen, das Verhältniss $a:1:1$ schreiben, wobei dann a grösser oder kleiner als 1 ist, oder man kann, wenn a grösser als b ist, das Verhältniss $a:1:1$, wenn dagegen a kleiner als b ist, das Verhältniss $1:b:b$ durch Zahlen angeben, oder endlich beide Werthe a und b durch zwei verschiedene irrationale Zahlen oder durch Wurzelgrössen ausdrücken. Gewöhnlich zieht man jetzt die Ausdrucksweise $a:1:1$ vor, wobei a irrational und grösser oder kleiner als 1 ist.

Der Reihe der normalen h. Pyramiden steht zur Seite die Reihe der diagonalen h. Pyramiden, von denen die mit den Achsen der Grundgestalt das Parameterverhältniss $a:b:2b$ hat und deshalb das Zeichen $P2$ erhält. Von dieser unterscheiden sich die anderen, bei denen das Parameterverhältniss $ma:b:2b$ ist und m entweder kleiner oder grösser als 1 ist, welche daher als $\check{m}P2$ oder $\check{m}P2$ bezeichnet werden. Sie bilden die Reihe

$$\dots \check{m}P2 \dots P2 \dots \check{m}P2 \dots$$

und können allgemein als $mP2$ bezeichnet werden, wobei m entweder gleich 1 ist, oder kleiner oder grösser als 1.

Wenn so die beiden Reihen der hexagonalen Pyramiden den beiden Reihen der quadratischen Pyramiden analoge sind, in jeder Reihe spitzere und stumpfere gegenüber P oder $P2$ unterschieden werden, so entsteht schliesslich noch die Frage, wie man überhaupt im Allgemeinen spitze und stumpfe hexagonale Pyramiden unterscheidet. Im quadratischen Systeme konnte für diese allgemeine Unterscheidung spitzer und stumpfer quadratischer Pyramiden das Oktaeder verwendet werden, (s. pag. 329), hier aber ist keine Gestalt vorhanden, welche man zu diesem Zwecke verwenden könnte. Wenn aber doch allgemein hexagonale Pyramiden als spitze und stumpfe unterschieden werden sollen, so kann man dies auf doppelte Weise thun. Man kann entweder spitze hexagonale Pyramiden diejenigen nennen, bei welchen die Verbindungslinie der Scheitelpunkte der Endecken länger ist als die Verbindungslinie von zwei gegenüberliegenden Seitenecken, stumpfe hexagonale Pyramiden diejenigen, bei welchen

die Verbindungslinie der Scheitelpunkte der Ecken kürzer ist. Die so theoretisch die spitzen und stumpfen hexagonalen Pyramiden trennende hexagonale Pyramide würde die Endkantenwinkel = $135^{\circ} 35' 5''$, die Seitenkantenwinkel = $98^{\circ} 12' 48''$ haben und es würden spitze den Endkantenwinkel kleiner als $135^{\circ} 35' 5''$, den Seitenkantenwinkel grösser als $98^{\circ} 12' 48''$ haben, stumpfe das Umgekehrte zeigen.

Nach einer anderen Auffassung kann man die spitzen und stumpfen hexagonalen Pyramiden darnach unterscheiden, dass man theoretisch als Grenzgestalt beider eine hexagonale Pyramide aufstellt, bei welcher die End- und Seitenkantenwinkel gleich gross, gleich $126^{\circ} 52' 12''$ sind. Hiernach würde man spitze hexagonale Pyramiden diejenigen nennen, bei welchen der Endkantenwinkel kleiner als der Seitenkantenwinkel ist, stumpfe dagegen diejenigen hexagonalen Pyramiden, bei welchen der Endkantenwinkel stumpfer ist als der Seitenkantenwinkel.

Für die Berechnung der hexagonalen Pyramiden, beziehungsweise der Kantenwinkel aus den Parametern oder umgekehrt der Parameter aus den Kantenwinkeln dienen nachfolgende Gleichungen für die Grundgestalt P, wenn man mit X die Endkanten, mit Z die Seitenkantenwinkel bezeichnet:

$$\cos X = -\frac{2a^2 + 3b^2}{4a^2 + 3b^2}, \quad \cos \frac{1}{2}X = \frac{a}{\sqrt{4a^2 + 3b^2}}, \quad \tan \frac{1}{2}X = \frac{\sqrt{3} \cdot \sqrt{a^2 + b^2}}{a},$$

$$\cos Z = -\frac{4a^2 - 3b^2}{4a^2 + 3b^2}, \quad \cos \frac{1}{2}Z = \frac{b\sqrt{3}}{\sqrt{4a^2 + 3b^2}}, \quad \tan \frac{1}{2}Z = \frac{2a}{b\sqrt{3}}.$$

Bei jeder anderen normalen hexagonalen Pyramide mP würde man anstatt a in den Formeln ma zu setzen haben.

Für die Berechnung der diagonalen Pyramide P2 dienen nachfolgende Gleichungen, wenn man mit Y den Endkanten-, mit Z den Seitenkantenwinkel bezeichnet:

$$\cos Y = -\frac{a^2 + 2b^2}{2(a^2 + b^2)}, \quad \cos \frac{1}{2}Y = \frac{a}{2\sqrt{a^2 + b^2}}, \quad \tan \frac{1}{2}Y = \frac{\sqrt{3a^2 + 4b^2}}{a},$$

$$\cos Z = -\frac{a^2 - b^2}{a^2 + b^2}, \quad \cos \frac{1}{2}Z = \frac{b}{\sqrt{a^2 + b^2}}, \quad \tan \frac{1}{2}Z = \frac{a}{b}.$$

Bei jeder anderen diagonalen hexagonalen Pyramide mP2 würde man anstatt a in den Formeln ma einzusetzen haben.

Würde man allgemein $b = 1$ annehmen, so würden selbstverständlich obige Formeln etwas einfacher werden.

2. Das normale hexagonale Prisma ∞P und das diagonale hexagonale Prisma $\infty P2$.

Diese beiden Prismen sind als offene oder unendliche Gestalten gleichseitig-sechseckige Prismen, bei denen ein auf die Kantenlinien senkrecht geführter Schnitt ein regelmässiges Hexagon ist, bei dem normalen das normale, bei dem diagonalen das diagonale Hexagon. Die Kantenwinkel sind = 120° (Fig. 91 und 92)¹⁾. Bei dem normalen h. Prisma ist das Parameterverhältniss $\infty a:b:b$, daher das Zeichen desselben ∞P , bei dem diagonalen ist das Parameterverhältniss $\infty a:b:2b$, daher das Zeichen desselben $\infty P2$.

Das normale h. Prisma ist das Schlussglied der normalen Pyramiden mP , das diagonale das Schlussglied der diagonalen Pyramiden $mP2$, wenn m unendlich gross geworden ist.

¹⁾ Hier sind die Prismen begrenzt durch die unter 3. angeführten Basisflächen.

NAUMANN nannte das normale h. Prisma ∞P das hexagonale Proto-prisma, das diagonale h. Prisma $\infty P2$ das hexagonale Deuteroprisma.

3. Die hexagonalen Basisflächen oP .

So werden diejenigen zwei parallelen Flächen als offene oder unendliche Gestalt genannt (das hexagonale basische Pinakoid NAUMANN's), von denen jede eine durch je einen Endpunkt der Hauptachse parallel den Nebenachsen (Miu. 213–216.)




Fig. 91.

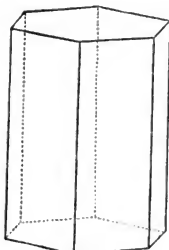


Fig. 92.

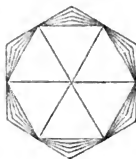


Fig. 93.

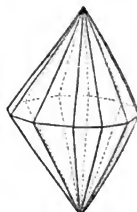


Fig. 94.

gelegte Ebene ist, deren Parameterverhältniss also $a:\infty b:\infty b$ ist, da nur zwei Nebenachsen anzugeben genügt. Da man aber dieses Verhältniss auch $\infty a:b:b$ schreiben kann, so entspricht diesem das Zeichen oP bei der Auffassung, dass die stumpferen normalen oder diagonalen h. Pyramiden durch die Zeichen $\acute{m}P$ oder $\grave{m}P2$ auszudrücken sind, als deren Schlussglied dann die Basisflächen anzusehen sind. Hiernach sind die Reihen der beiderlei h. Pyramiden mit ihren Schlussgliedern folgende:

$$\begin{aligned} oP \dots \acute{m}P \dots P \dots \grave{m}P \dots \infty P \\ oP \dots \acute{m}P2 \dots P2 \dots \grave{m}P2 \dots \infty P2. \end{aligned}$$

4. Die dodekagonalen Pyramiden mPn .

Wenn man um das normale Hexagon symmetrische Dodekagone (Zwölfseite) umschreibt (Fig. 93) wie im quadratischen Systeme um das normale Quadrat symmetrische Oktogone, so liegen in jedem Sextanten zwei Dodekagoneseiten, welche auf je 2 zum Sextanten gehörige halbe Nebenachsen bezogen durch das Parameterverhältniss $b:nb$ oder $nb:b$ bestimmt sind und wobei n eine rationale Zahl grösser als 1 und kleiner als 2 ist. Die gesammten möglichen Dodekagone liegen zwischen dem normalen und diagonalen Hexagon, wie ihr Parameterverhältniss $b:nb$ zwischen $b:b$ und $b:2b$ liegt. Wollte man auch den Durchschnittspunkt der einzelnen Dodekagoneseiten mit der je dritten Nebenachse ausdrücken, so würde für jede solche Dodekagoneseite das Parameterverhältniss $b:nb:\frac{n}{n-1}b$ sein, welches gleichfalls zwischen den oben (pag. 379) angegebenen erweiterten Parameterverhältnissen $b:b:\infty b$ und $b:2b:2b$ liegt.

Werden nun durch die Seiten eines solchen Dodekagons und durch die Endpunkte einer beliebigen Hauptachse Ebenen gelegt, so entsteht dadurch eine dodekagonale Pyramide, deren Flächen das Parameterverhältniss entweder $a:b:nb$ oder $\acute{m}a:b:nb$ oder $\grave{m}a:b:nb$ haben, woraus im Besonderen das Zeichen Pn oder $\acute{m}Pn$ oder $\grave{m}Pn$ resultirt oder das allgemeine Zeichen mPn , in welchem $m=1$ oder m kleiner oder grösser als 1 sein kann.

Eine jede dodekagonale Pyramide, wie eine Fig. 94 darstellt, ist von 24 gleichseitigen Dreiseiten umschlossen, deren Flächen entweder 2 zwölfzählige Gruppen oder 12 Flächenpaare über den Flächen je einer eingeschriebenen normalen oder diagonalen h. Pyramide bilden. Die Kanten sind symmetrische und zwar dreierlei Art: 12 gleiche horizontale, die Seitenkanten, deren Kantenlinien dem symmetrischen Dodekagon entsprechen, 12 längere schärfere und 12 kürzere stumpfere Endkanten. Die Ecken sind gleichfalls symmetrische dreierlei Art: 2 zwölfkantige, die Endecken, deren Scheitelpunkte die Endpunkte der Hauptachse sind und 6 spitzere und 6 stumpfere symmetrische vierkantige, die Seitenecken, und die Scheitelpunkte von 6 solchen der einen oder der anderen Art sind die Endpunkte der Nebenachsen.

Nach den Endkanten einer eingeschriebenen normalen oder diagonalen h. Pyramide kann man die zweierlei Endkanten als normale und diagonale (nach NAUMANN als primäre und sekundäre) unterscheiden, desgleichen die Seitenecken als normale und diagonale, wonach die Scheitelpunkte der normalen Seitenecken die Endpunkte der Nebenachsen sind.


Die symmetrischen Dodekagone haben als solche gleiche Seiten und abwechselnd gleiche Winkel in Folge der rationalen Werthe von n zwischen 1 und 2.

Ein regelmässiges Dodekagon erfordert den irrationalen Werth $n = \frac{1 + \sqrt{3}}{2}$. Es

sind demnach für den rationalen Werth n kleiner als $\frac{1 + \sqrt{3}}{2}$ (1, 3 6 1)

die normalen Endkanten die längeren schärferen und die normalen Seitenecken die spitzeren, dagegen wenn n grösser als $\frac{1 + \sqrt{3}}{2}$ ist, die diagonalen Endkanten die längeren schärferen und die diagonalen Seitenecken die spitzeren.

Stellt man die dodekagonalen Pyramiden mit den normalen und diagonalen h. Pyramiden schematisch zusammen, so ergeben sie das Schema



Für die Berechnung der dodekagonalen Pyramiden genügt die Angabe der Gleichungen für die Kantenwinkel der Pyramiden P_n , indem bei Pyramiden mP_n ma für a einzusetzen ist. Hierbei sind die normalen Endkanten mit X , die diagonalen mit Y im Hinblick auf die Endkanten der hexagonalen Pyramiden und die Seitenkanten mit Z bezeichnet. In diesen Formeln ist $M = 4a^2(n^2 - n + 1) + 3n^2b^2$.

$$\begin{aligned}
 \cos X &= -\frac{2a^2(n^2 + 2n - 2) + 3n^2b^2}{M}, & \cos \frac{1}{2}X &= \frac{(2-n)a}{\sqrt{M}}, \\
 \tan \frac{1}{2}X &= \frac{n\sqrt{3} \cdot \sqrt{a^2 + b^2}}{(2-n)a}, \\
 \cos Y &= -\frac{2a^2(4n - n^2 - 1) + 3n^2b^2}{M}, & \cos \frac{1}{2}Y &= \frac{(n-1)a\sqrt{3}}{\sqrt{M}}, \\
 \tan \frac{1}{2}Y &= \frac{\sqrt{(n+1)^2a^2 + 3n^2b^2}}{(n-1)a\sqrt{3}},
 \end{aligned}$$

$$\cos Z = -\frac{4a^2(n^2 - n + 1) - 3n^2b^2}{M}, \quad \cos \frac{1}{2}Z = \frac{nb\sqrt{3}}{\sqrt{M}},$$

$$\operatorname{tang} \frac{1}{2}Z = \frac{2a\sqrt{n^2 - n + 1}}{nb\sqrt{3}}.$$

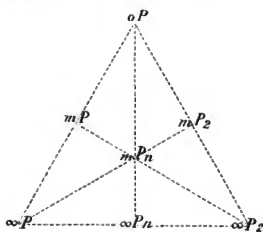
5. Die dodekagonalen Prismen ∞P_n .

Diese sind als Schlussglieder der dodekagonalen Pyramiden mP_n , wenn m unendlich gross ist und als offene oder unendliche Gestalten gleichseitig zwölfseitige Prismen, bei denen der auf die Kantenlinien senkrecht geführte Hauptschnitt ein symmetrisches Dodekagon ist. Die 12 Kanten sind demnach zweierlei, 6 abwechselnde unter einander gleich und das Parameterverhältniss $\infty a : b : nb$ ergibt das Zeichen ∞P_n . Die Flächen liegen paarweise über den Flächen des eingeschriebenen normalen oder diagonalen hexagonalen Prisma und wenn von den beiderlei Kanten die 6 den Kanten des normalen Prisma entsprechenden Kanten als normale mit X und die 6 den Kanten des diagonalen Prisma entsprechenden Kanten als diagonale mit Y bezeichnet werden, so ergeben sich für die Kantenwinkel nachfolgende Gleichungen:

$$\cos X = -\frac{n^2 + 2n - 2}{2(n^2 - n + 1)}, \quad \cos \frac{1}{2}X = \frac{2 - n}{2\sqrt{n^2 - n + 1}}, \quad \operatorname{tang} \frac{1}{2}X = \frac{n\sqrt{3}}{2 - n},$$

$$\cos \frac{1}{2}Y = -\frac{4n - n^2 - 1}{2(n^2 - n + 1)}, \quad \cos \frac{1}{2}Y = \frac{(n-1)\sqrt{3}}{2\sqrt{n^2 - n + 1}}, \quad \operatorname{tang} \frac{1}{2}Y = -\frac{n+1}{(n-1)\sqrt{3}}$$

Aus der Gleichstellung von $\cos \frac{1}{2}X$ und $\cos \frac{1}{2}Y$ ergibt sich für n der irrationale Werth $\frac{1 + \sqrt{3}}{2}$, für welchen alle Kantenwinkel $= 150^\circ$ wären, was nicht vorkommt. Es sind daher bei $n < \frac{1 + \sqrt{3}}{2}$ die normalen Kantenwinkel die schärferen, grösser als 120° und kleiner als 150° , die diagonalen die stumpferen, grösser als 150° , bei n dagegen grösser als $\frac{1 + \sqrt{3}}{2}$ findet das Umgekehrte Statt. (Min. 217.)



Nach dieser Betrachtung aller holoedrischen Gestalten kann man dieselben übersichtlich im beifolgenden Schema zusammenstellen. Die rationalen Werthe m liegen zwischen 1 und ∞ , die Werthe n dagegen zwischen 1 und 2.

B. hemiedrische einfache Gestalten.

1. Die normalen Rhomboeder.

Die Rhomboeder (Rhombenflächner), welche sowohl als hemiedrische als auch als tetartoedrische Gestalten im hexagonalen System eine hervorragende Rolle spielen, sind im Allgemeinen schiefwinklige, von 6 gleichen und ähnlichen Rhomben umschlossene Parallelepipeda, welche 12 gleichlange Kanten zweierlei Art haben, 6 symmetrische und 6 unregelmässige, und 8 dreikantige Ecken zweierlei Art, nämlich 2 regelmässige und 6 unregelmässige. Die Scheitelpunkte der 2 regelmässigen Ecken sind stets die Endpunkte der Hauptachse und es werden diese 2 Ecken die Endecken genannt, die 6 unregelmässigen die Seitenecken. Die Endecken werden durch die symmetrischen Kanten gebildet und es heissen deshalb diese die Endkanten, im Gegensatz

zu welchen die 6 unregelmässigen Kanten die Seitenkanten genannt werden. Die Kantenlinien der End- und Seitenkanten sind gleichlange, die Kantenwinkel der End- und Seitenkanten ergänzen sich zu 180° .

Die Rhomboeder lassen sich mit dem Hexaeder vergleichen, wenn man dieses als rechtwinkliges, von 6 gleichen Quadraten umschlossenes Parallelepipedon so stellt, dass eine der trigonalen Zwischenachsen desselben (s. pag. 300) senkrecht steht und in dieser Stellung mit der Hauptachse der Rhomboeder verglichen werden kann. Von dem so gestellten Hexaeder, welches mit den Rhomboedern verglichen ein Rhomboeder wäre, dessen Flächen Quadrate sind, ausgehend, lassen sich die Rhomboeder im Allgemeinen als spitze und stumpfe unterscheiden, indem spitze Rhomboeder diejenigen genannt werden, deren Endecken spitzer sind als die Ecken des Hexaeders und deren Endkantenwinkel kleiner als 90° sind. Stumpfe Rhomboeder dagegen sind diejenigen, deren Endecken stumpfer als die Hexaederecken und deren Endkantenwinkel grösser als 90° sind. Somit dient hier die tesserale Gestalt dazu, die spitzen und stumpfen Rhomboeder abzugrenzen, wie im quadratischen Systeme das Oktaeder die spitzen und stumpfen quadratischen Pyramiden gegeneinander abgrenzt, ohne dass weder das Hexaeder noch das Oktaeder in ein anderes, als das tesserale System gehört.

Was nun die normalen oder die Rhomboeder in normaler Stellung betrifft, so sind diese parallelfächige Hemieder der normalen hexagonalen

Pyramiden mP und sie entstehen aus diesen durch Herrschendwerden von 6 abwechselnden Flächen bis zum Verschwinden der anderen 6 abwechselnden Flächen. Die beiden so aus einem Holoeder hervorgehenden Hemieder sind als Gegenhemieder vollständig gleiche, nur durch die gegenseitige Stellung unterscheidbar (Fig. 95 und 96 stellen zwei solche Gegenhemieder dar).

Bei den normalen Rhomboedern sind die Halbirungspunkte der Seitenkantenlinien die Endpunkte der Nebenachsen.

Als parallelfächige Hemieder der normalen h. Pyramiden mP müssten die normalen Rhomboeder mit $\frac{mP}{2}$ bezeichnet werden, da es auch noch geneigtflächige Hemieder der normalen hexagonalen Pyramiden giebt und die beiden Gegenhemieder einer und derselben normalen h. Pyramide würden in ihrer verschiedenen Stellung als $\frac{mP}{2}$ und $\frac{mP'}{2}$ zu unterscheiden sein. Da aber diese

Rhomboeder häufig vorkommen, so wurde nach NAUMANN's Vorgange für die normalen Rhomboeder eine abkürzende, secundäre Bezeichnung gebräuchlich, indem nämlich diese Rhomboeder allgemein mit mR bezeichnet werden, um die Schreibweise abzukürzen, wobei der Werth m derselbe ist, wie in den bezüglichen Holoedern mP . Die Gegenhemieder werden dann als mR und mR' unterschieden, wofür man nach NAUMANN's Vorgange $+mR$ und $-mR$ schreibt, ohne dass diese Schreibweise so wie bei der tetraedrischen Hemiedrie des tesselaren Systems oder wie bei der sphenoidischen Hemiedrie des quadratischen und

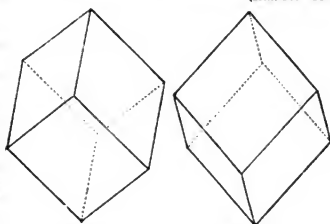


Fig. 95.

Fig. 96.

(Min. 218–219.)

orthorhombischen Systems durch das Vorhandensein der diametral entgegengesetzt liegenden Flächen begründet ist, da die Zeichen + und — nicht den Gegensatz der Flächen, sondern nur die Verschiedenheit der Stellung ausdrücken sollen.

Der Reihe der normalen h. Pyramiden

$$\dots \overset{\cdot}{m}P \dots P \dots \overset{\cdot}{m}P \dots$$

entsprechen demnach die beiden Rhomboederreihen

$$\dots \overset{\cdot}{m}R \dots R \dots \overset{\cdot}{m}R \dots$$

$$\dots \overset{\cdot}{m}R' \dots R' \dots \overset{\cdot}{m}R' \dots$$

und da die Reihe der normalen h. Pyramiden (s. pag. 382) einerseits mit den Basisflächen oP, andererseits mit dem normalen h. Prisma ∞P abschliesst und jede Rhomboederreihe gleichfalls als Schlussglieder diese Gestalten als offene oder unendliche ergibt, so wurde bei den Krystalgestalten rhomboedrisch-hemiedrischer Species die secundäre Bezeichnung mR auf die beiden Schlussglieder übertragen, die Basisflächen mit oR und das normale h. Prisma mit ∞R bezeichnet.

Das Gesetz der Hemiedrie, durch welches aus den normalen h. Pyramiden die normalen Rhomboeder entstehen, Herrschendwerden der abwechselnden Flächen oder Wegfall der abwechselnden Flächen, welche den abwechselnden Raumzwoelftheilen entsprechen, ist genau dasselbe, wie im quadratischen Systeme das Gesetz der sphenoidischen Hemiedrie, durch welches aus den normalen quadr. Pyramiden mP die normalen Sphenoide entstanden, Herrschendwerden der abwechselnden Flächen, welche den abwechselnden Oktanten entsprechen, nur die äussere Gestaltung der entstehenden Hemieder ist eine andere, dort sind sie geneigtflächige, hier parallelfächige Hemieder.

Da die Kantenwinkel der beiderlei Kanten eines Rhomboeders einander zu 180° ergänzen, so ist es für die Berechnung, so wie für die Angabe der Winkel eines Rhomboeders nur nöthig, die Endkantenwinkel anzugeben. Bezeichnet man diese mit X, so kann man für R oder R', da diese vollständig gleich sind, die Grösse der Winkel durch folgende Formeln berechnen:

$$\cos X = -\frac{3b^2 - 2a^2}{3b^2 + 4a^2}, \quad \cos \frac{1}{2}X = \frac{a\sqrt{3}}{\sqrt{4a^2 + 3b^2}}, \quad \tan \frac{1}{2}X = \frac{\sqrt{a^2 + 3b^2}}{a\sqrt{3}},$$

in welchen Formeln man dann nur ma anstatt a zu setzen hat, wenn das bezügliche Rhomboeder $\overset{\cdot}{m}R$ oder $\overset{\cdot}{m}R'$ ist. Nimmt man allgemein $b=1$ an, so sind die Formeln selbstverständlich noch kürzer.

Wird der Seitenkantenwinkel mit Z bezeichnet, so ist $\cos \frac{1}{2}Z = \frac{\sqrt{a^2 + 3b^2}}{\sqrt{4a^2 + 3b^2}}$. Bei

der Stellung des Hexaeders in der Reihe der Rhomboeder, um die spitzen und stumpfen von einander zu trennen, würde $X=Z=90^\circ$ sein. Aus der Gleichstellung der Werthe von $\cos \frac{1}{2}X = \cos \frac{1}{2}Z$, würde sich $a:b = \sqrt{3}:\sqrt{2}$ ergeben, welches Achsenverhältniss demnach im hexagonalen Systeme unmöglich ist, weil das Hexaeder, auch wenn man es rhomboedrisch stellt, keine hexagonale Gestalt ist.

Das Gesetz der angeführten Bildung normaler Rhomboeder lässt sich noch auf die dodekagonalen Pyramiden in Anwendung bringen, und es entstehen dadurch 2. Die Skalenoeder.

Die 24 Flächen einer jeden dodekagonalen Pyramide bilden 12 Paare über den Flächen einer normalen h. Pyramide und zu jedem Raumzwoelftheil gehört ein solches Paar. Wenn nun entsprechend der Bildung der normalen Rhomboeder

6 solche abwechselnde Flächenpaare herrschend werden bis zum Verschwinden der anderen 6 abwechselnden Paare, so entstehen aus den dodekagonalen Pyramiden die Skalenoeder. Dieselben sind von 12 gleichen und ähnlichen ungleichseitigen Dreiseiten begrenzt, wonach sie benannt wurden von dem griechischen »skalenos« ungleichschenlig. Die 12 Flächen bilden zunächst 6 Paare, welche den 6 Rhomboederflächen entsprechen, ausserdem 2 sechszählige Gruppen. Jedes Skalenoeder (Fig. 97) hat 6 längere stumpfere und 6 kürzere schärfere Endkanten und 6 unregelmässige Seitenkanten, 2 symmetrische sechskantige Endecken und 6 unregelmässige vierkantige Seitenecken. Die 6 längeren stumpferen Endkanten sind die 6 abwechselnden diagonalen Endkanten des Holoeders, nach denen die Flächen Paare über mP bilden; die 6 kürzeren schärferen entsprechen den Endkanten der normalen Rhomboeder und die Seitenkanten den Seitenkanten derselben. Die Halbierungspunkte ihrer Kantenlinien sind demnach die Endpunkte der Nebenachsen, während die Scheitelpunkte der Endecken die Endpunkte der Hauptachse sind.

Das Zeichen der Skalenoeder als parallelfächiger Hälftengestalten der dodekagonalen Pyramiden mPn sollte $\frac{mPn}{2}$

sein und da aus jedem Holoeder zwei vollkommen gleiche, nur durch die Stellung verschiedene Gegenhemieder hervorgehen, so sollten diese auch als $\frac{mPn}{2}$ und $\frac{mP'n}{2}$ unterschieden werden. Im Einklange aber mit der secundären Bezeichnung der normalen Rhomboeder wurde auch eine solche für die Skalenoeder von NAUMANN eingeführt, welche auf einer eigenthümlichen Ableitung der Skalenoeder von den normalen Rhomboedern beruht. Man kann nämlich aus jedem beliebigen normalen Rhomboeder mR oder mR' Skalenoeder dadurch ableiten, dass man die Hauptachse des Rhomboeders durch einen rationalen Coefficienten n grösser als 1 verlängert und durch die so erhaltenen Endpunkte der verlängerten Hauptachse des Rhomboeders und durch die 6 Seitenkanten desselben Ebenen legt. Auf diese Weise entstehen die Skalenoeder als abgeleitete Gestalten der normalen Rhomboeder.

Da nun in den Rhomboedern R und R' die halbe Hauptachse gleich a ist, in jedem anderen Rhomboeder mR oder mR' aber gleich ma , und der vor dem Zeichen R stehende Werth m sich auf die Hauptachse bezieht, so konnte der neue Verlängerungswerth n , der sich auch auf die Hauptachse bezieht, nicht auch noch vor das Zeichen R gesetzt werden und es wurde deshalb hinter das Zeichen R gesetzt, für die Skalenoeder das allgemeine Zeichen mRn gegeben. In diesem beziehen sich also beide Werthe m und n auf die Hauptachse, m ist der in dem Parameterverhältniss $ma:b:b$ liegende Coefficient der Hauptachse und n ist der neue Verlängerungscoefficient der Hauptachse, um die Endpunkte zu erhalten, durch welche und durch die Seitenkantenlinien des Rhomboeders die Skalenoederflächen gelegt sind. Ist das Rhomboeder R oder R' , so haben die von ihm ableitbaren Skalenoeder die Zeichen Rn oder $R'n$, hat das Rhomboeder aber, aus dem man Skalenoeder ableitet, das Zeichen mR oder mR' , so sind die Zeichen der abgeleiteten Skalenoeder mRn oder $mR'n$, mithin ergeben die Rhomboederreihen Reihen aus ihnen ableitbarer Skalenoeder nachstehender Art:

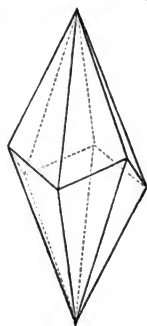


Fig. 97.

$$\begin{array}{ccccccc}
 & & \cdot & & \cdot & & \cdot \\
 & & \vdots & & \vdots & & \vdots \\
 \dots & \bar{m} R n & \dots & R n & \dots & \bar{m} R n & \dots \\
 & & \cdot & & \cdot & & \cdot \\
 & & \vdots & & \vdots & & \vdots \\
 \dots & \bar{m} R & \dots & R & \dots & \bar{m} R & \dots \\
 \dots & \bar{m} R' & \dots & R' & \dots & \bar{m} R' & \dots \\
 & & \cdot & & \cdot & & \cdot \\
 & & \vdots & & \vdots & & \vdots \\
 \dots & \bar{m} R' n & \dots & R' n & \dots & \bar{m} R' n & \dots \\
 & & \cdot & & \cdot & & \cdot \\
 & & \vdots & & \vdots & & \vdots
 \end{array}$$

Wenn man die normalen Rhomboeder und Gegenrhomboeder als $+mR$ und $-mR$ unterscheidet, so muss man bei dieser Bezeichnungweise auch die Skalenoeder und Gegenskalenoeder als $+mRn$ und $-mRn$ unterscheiden.

Da schliesslich die Zeichen mRn der Skalenoeder als secundäre nicht die Parameter der dodekagonalen Pyramidenflächen ausdrücken, diese ihre Parameter $ma:b:nb$ haben, durch welche die Lage der Flächen (s. pag. 382) ausgedrückt wird, so kann man nicht, wenn die dodekagonale Pyramide mPn ist, durch dieselben Zahlen das bezüglichliche Skalenoeder ausdrücken, sondern es ist nöthig, aus den Zahlenwerthen für m und n des Zeichens mPn die Werthe für m und n im secundären Skalenoederzeichen zu berechnen. Umgekehrt kann man aus dem secundären Skalenoederzeichen mRn die Parameter der bezüglichlichen dodekagonalen Pyramide berechnen, deren Hemieder das Skalenoeder ist.

Die zwei für diese gegenseitige Umrechnung erforderlichen Formeln sind:

$$\frac{mPn}{2} = \frac{m(2-n)}{n} R \frac{n}{2-n}, \quad mRn = \frac{mnP \frac{2n}{n+1}}{2}.$$

Ist z. B. die dodekagonale Pyramide $3P\frac{3}{2}$ als Holoeder gegeben, so erhält man daraus das secundäre Skalenoederzeichen $R3$, oder aus der dodekagonalen Pyramide $4P\frac{1}{2}$ erhält man das Skalenoederzeichen $2R2$. Ist umgekehrt das secundäre Skalenoederzeichen $R5$ gegeben, so erhält man für das Holoeder das Zeichen $5P\frac{3}{2}$ oder ist das Zeichen $\frac{1}{2}R3$ gegeben, so hat die bezüglichliche dodekagonale Pyramide das Zeichen $\frac{3}{2}P\frac{3}{2}$.

Was schliesslich die Kantenwinkel der Skalenoeder betrifft, so können diese auf doppelte Weise berechnet werden, entweder durch die Parameter der dodekagonalen Pyramiden, der bezüglichlichen Holoeder oder durch die Zahlen der secundären Skalenoederzeichen.

Bezeichnet man mit X die kürzeren schärferen Endkanten, mit Y die längeren stumpferen und mit Z die Seitenkanten, so sind, wenn man die Skalenoeder-Kantenwinkel durch die Parameter der dodekagonalen Pyramiden berechnet, nur die Werthe für X und Z anzugeben, während sich der Winkel Y aus den bei den Holoedern gegebenen Formeln (pag. 383) ergibt. Wenn hierbei wie oben die dodekagonalen Pyramiden Pn zu Grunde gelegt werden, da man bei jeder anderen Pyramide mPn ma anstatt a in die Formeln zu setzen hat, so sind, wenn man $M = 4a^2(n^2 - n + 1) + 3n^2b^2$ setzt, die Werthe nachfolgende:

$$\cos X = -\frac{2a^2(2n^2 - 2n - 1) + 3n^2b^2}{M}, \quad \cos \frac{1}{2}X = \frac{a\sqrt{3}}{\sqrt{M}},$$

$$\tan \frac{1}{2}X = \frac{\sqrt{a^2(2n-1)^2 + 3n^2b^2}}{a\sqrt{3}},$$

$$\cos Z = -\frac{2a^2(n^2 + 2n - 2) - 3n^2b^2}{M}, \quad \cos \frac{1}{2}Z = \frac{\sqrt{a^2(2-n)^2 + 3n^2b^2}}{\sqrt{M}},$$

$$\tan \frac{1}{2}Z = \frac{na\sqrt{3}}{\sqrt{a^2(2-n)^2 + 3n^2b^2}}.$$

Für die Berechnung der Kantenwinkel durch die Zahlen der secundären Zeichen mRn müssen alle 3 Kanten bestimmt werden, und wenn man auch hier der Kürze wegen die Formeln nur für die Skalenoeder Rn angiebt, aus denen die für mRn folgen, wenn man ma anstatt a einsetzt, so sind, wenn man mit K den Werth $a^2(3n^2 + 1) + 3b^2$ bezeichnet, die Functionen für die Kantenwinkel X, Y und Z nachfolgende:

$$\cos X = -\frac{a^2(3n^2 - 6n - 1) + 6b^2}{2K}, \quad \cos \frac{1}{2}X = \frac{(n+1)a\sqrt{3}}{2\sqrt{K}},$$

$$\tan \frac{1}{2}X = \frac{\sqrt{a^2(3n-1)^2 + 12b^2}}{(n+1)a\sqrt{3}},$$

$$\cos Y = -\frac{a^2(3n^2 + 6n - 1) + 6b^2}{2K}, \quad \cos \frac{1}{2}Y = \frac{(n-1)a\sqrt{3}}{2\sqrt{K}},$$

$$\tan \frac{1}{2}Y = \frac{\sqrt{a^2(3n+1)^2 + 12b^2}}{(n-1)a\sqrt{3}},$$

$$\cos Z = -\frac{a^2(3n^2 - 1) - 3b^2}{K}, \quad \cos \frac{1}{2}Z = \frac{\sqrt{a^2 + 3b^2}}{\sqrt{K}}, \quad \tan \frac{1}{2}Z = \frac{na\sqrt{3}}{\sqrt{a^2 + 3b^2}}.$$

Aus den Formeln für $\tan \frac{1}{2}Z$ der Skalenoeder und der Rhomboeder folgt bei gleichem Werthe für $m \frac{\tan \frac{1}{2}(\text{Seitenkante von mRn})}{\tan \frac{1}{2}(\text{Seitenkante von mK})} = n$, wodurch man unmittelbar aus den Seitenkantenwinkeln den Ableitungscoefficienten n berechnen kann.

Das Gesetz der rhomboedrischen Hemiedrie ergibt nur die normalen Rhomboeder und die Skalenoeder, alle anderen Gestalten bleiben holoedrische. Von diesen liessen sich, wie oben gezeigt wurde (pag. 386) für die Basisflächen und für das normale h. Prisma die secundären Zeichen oR und ∞R bilden und es lässt sich auch noch für das diagonale h. Prisma ∞P_2 ein secundäres Zeichen bilden, während die diagonalen h. Pyramiden mP₂ und die dodekagonalen Prismen ∞P_n ihre primären Zeichen behalten müssen.

Der Ableitungscoefficient n für das Skalenoeder Rn ergibt zunächst, wenn n unendlich gross wird, das Symbol $R\infty$ und die Skalenoeder Rn ergeben als Schlussglied das diagonale h. Prisma, für welches also das Zeichen $R\infty$ gebraucht werden kann, indem bei der Zunahme der Werthe n die Skalenoeder spitzer werden und bei $n = \infty$ der Seitenkantenwinkel $= 180^\circ$ wird, die obere und untere Fläche jeder Seitenkante in eine Ebene fallen.

3. Die verwendeten hexagonalen Pyramiden und Prismen (NAUMANN'S h. Tritopyramiden und Tritoprismen.

Diese zusammengehörigen Hemieder, welche das Gesetz der pyramidalen Hemiedrie bilden, sind den verwendeten quadratischen Pyramiden und Prismen analog. Wenn nämlich von den 12 Seiten eines symmetrischen Zwölffseites, wie solche die dodekagonalen Pyramiden und Prismen als basische Hauptschnitte zeigen, sechs abwechselnde Seiten bis zum Verschwinden der anderen 6 Seiten sich ausdehnen, so entsteht ein regelmässiges Hexagon, welches weder normal, noch diagonal ist, und wenn durch die Seiten solcher verwendeten Hexagone und

durch die Endpunkte der Hauptachse Ebenen gelegt werden, so entstehen verwendete hexagonale Pyramiden, oder wenn durch die Seiten solcher verwendeten Hexagone Ebenen parallel der Hauptachse gelegt werden, so entstehen verwendete hexagonale Prismen.

In anderer Weise ausgedrückt entstehen aus den dodekagonalen Pyramiden verwendete hexagonale Pyramiden, wenn 6 an 6 abwechselnden Seitenkanten liegende Flächenpaare bis zum Verschwinden der anderen 6 abwechselnden Paare herrschend werden. Die verwendeten hexagonalen Prismen entstehen aus den dodekagonalen Prismen, wenn 6 abwechselnde Flächen derselben bis zum Verschwinden der anderen 6 herrschend werden. Gestaltlich sind die verwendeten h. Pyramiden und Prismen von normalen oder diagonalen h. Pyramiden oder Prismen nicht zu unterscheiden, nur durch ihre verschiedene Lage. Sie finden sich z. B. in ausgezeichneter Weise an Krystallen des Apatit und zwar gleichzeitig mit normalen und diagonalen h. Pyramiden und Prismen und mit den Basisflächen.

Je zwei Hemieder desselben Holoeders sind in allen Stücken einander gleich, nur verschieden gestellt; die unterscheidenden Zeichen derselben sind $\frac{r}{l} = \frac{mPn}{2}$ und $\frac{l}{r} = \frac{mPn}{2}$, $\frac{r}{l} = \frac{\infty Pn}{2}$ und $\frac{l}{r} = \frac{\infty Pn}{2}$. Diese Bezeichnung bezieht sich darauf, dass die paarweise an den diagonalen Kanten der Holoeder liegenden Flächen sich als rechte und linke unterscheiden lassen. Numerirt man die Flächen einer dodekagonalen Pyramide mit fortlaufenden Zahlen

1.2 3.4 5.6 7.8 9.10 11.12
13.14 15.16 17.18 19.20 21.22 23.24

so wird die eine verwendete h. Pyramide durch die Flächen

1 3 5 7 9 11
13 15 17 19 21 23

die andere durch die Flächen

2 4 6 8 10 12
14 16 18 20 22 24

gebildet. Bei den Paaren 1.2, 3.4 u. s. w. liegt die Fläche 1, 3 u. s. w. links an der diagonalen Endkante und bei den Paaren 13.14, 15.16 u. s. w. liegt die Fläche 13, 15 u. s. w. in gleichem Sinne rechts an der diagonalen Endkante, daher die Unterscheidung durch $\frac{l}{r}$ und $\frac{r}{l}$, welche auch auf die verwendeten

h. Prismen übertragen wird, insofern die Flächen links und rechts an der diagonalen Kante liegen, dagegen rechts und links, wenn man die Gestalt umkehrt.

Für die Berechnung der Kantenwinkel verwendeter h. Pyramiden sind nur die Functionen für den Endkantenwinkel X anzugeben, da der Seitenkantenwinkel derselbe ist, wie in den Holoedern. Für die Hemieder von Pn ist

$$\cos X = -\frac{2a^2(n^2 - n + 1) + 3n^2b^2}{M}, \quad \cos \frac{1}{2}X = \frac{a\sqrt{n^2 - n + 1}}{\sqrt{M}},$$

$$\operatorname{tang} \frac{1}{2}X = \frac{\sqrt{3}\sqrt{a^2(n^2 - n + 1) + n^2b^2}}{a\sqrt{n^2 - n + 1}},$$

worin $M = 4a^2(n^2 - n + 1) + 3n^2b^2$, und wenn die Holoeder mPn sind, so ist ma anstatt a in den Formeln einzusetzen.

4. Die normalen trigonalen Pyramiden und Prismen.

Die normalen trigonalen Pyramiden sind geneigtflächige Hemieder der nor-

malen h. Pyramiden mP und entstehen, wenn von den 6 an den Seitenkanten liegenden Paaren 3 abwechselnde bis zum Verschwinden der drei anderen herrschend werden. Sie sind von 6 gleichen und ähnlichen gleichschenkligen Dreiseiten umschlossen, welche 2 dreizählige Gruppen oder 3 Paare bilden. Die Kanten sind zweierlei Art: 6 symmetrische, die Endkanten und 3 regelmässige, die Seitenkanten. Die Ecken sind auch zweierlei Art, 2 regelmässige dreieckige, die Endecken und 3 symmetrische vierkantige, die Seitenecken. Die Scheitelpunkte der Endecken sind die Endpunkte der Hauptachse, während die Endpunkte der Nebenachsen in den Theilungspunkten der Seitenkantenlinien liegen, wenn man diese in 3 gleiche Theile theilt. Man ersieht diese Lage, wenn man (Fig. 98) 3 abwechselnde Seiten des normalen Hexagons nach beiden Seiten verlängert, wodurch die regelmässigen Dreiseite entstehen, welche die basischen Hauptschnitte der normalen trigonalen Pyramiden bilden und deren Seiten durch die Endpunkte der Nebenachsen in 3 gleiche Theile getheilt werden. Aus jeder normalen h. Pyramide mP entstehen 2 vollkommen gleiche, nur verschieden gestellte normale trigonale Pyramiden, welche als geneigtflächige Hemieder von mP mit $\frac{mP}{2}$ und $\frac{mP'}{2}$ bezeichnet werden.

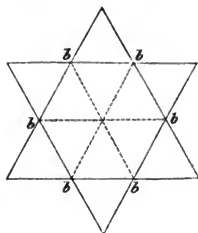


Fig. 98. (Min. 221)

Die Endkantenwinkel werden durch dieselben Formeln bestimmt, wie die Endkantenwinkel der normalen Rhomboeder und die Seitenkantenwinkel sind die der Holoeder.

Die normalen trigonalen Prismen sind die Hemieder des normalen h. Prisma ∞P und entstehen aus demselben durch Herrschendwerden von 3 abwechselnden Flächen bis zum Verschwinden der anderen und da auf diese Weise aus dem normalen h. Prisma ∞P 2 vollkommen gleiche, nur verschieden gestellte Gegenhemieder entstehen, so sind die Zeichen derselben $\frac{\infty P}{2}$ und $\frac{\infty P'}{2}$. Die trigonalen Prismen sind gleichseitig dreiseitige Prismen, in denen ein auf die Kanten senkrecht geführter Schnitt ein regelmässiges Dreieck ist. Die Kantenwinkel sind $= 60^\circ$.

Die angeführten normalen trigonalen Pyramiden und Prismen bedingen die sogen. trigonale Hemiedrie, welche auf die anderen holoedrischen Gestalten übertragen noch die ditrigonalen Pyramiden als Häufiggestalten der dodekagonalen Pyramiden und die ditrigonalen Prismen als Häufiggestalten der dodekagonalen Prismen bedingt.

5. Die ditrigonalen Pyramiden $\frac{mPn}{2}$ und $\frac{mP'n}{2}$.

Diese sind umschlossen von 12 ungleichseitigen Dreiseiten, welche 2 sechszählige Gruppen oder 6 Paare über den Flächen einer eingeschriebenen normalen trigonalen Pyramide bilden. Die symmetrischen Kanten sind dreierlei Art: 6 gleiche längere schärfere und 6 gleiche kürzere stumpfere Endkanten und 6 horizontale Seitenkanten. Die symmetrischen Ecken sind auch dreierlei Art: 2 sechskantige Endecken, deren Scheitelpunkte die Endpunkte der Hauptachse sind und 3 spitzere und 3 stumpfere Seitenecken.

Wenn man, wie oben (pag. 390) gezeigt wurde, die Flächen einer dodekagonalen Pyramide mit fortlaufenden Zahlen versehen hat, so ergeben die abwechselnden vierzähligen Gruppen

1. 2	5. 6	9. 10
13. 14	17. 18	21. 22

das eine Hemieder und die anderen 3 abwechselnden vierzähligen Gruppen

3. 4	7. 8	11. 12
15. 16	19. 20	23. 24

das andere Hemieder.

Der basische Hauptschnitt der ditrigonalen Pyramiden ist ein symmetrisches Sechsseit (von NAUMANN Ditrigon genannt) und entsteht aus dem symmetrischen Dodekagon des Holoeders dadurch, dass von den 6 Seitenpaaren über den Seiten des eingeschriebenen normalen Hexagons 3 abwechselnde Seitenpaare herrschend werden bis zum Verschwinden der anderen 3, wodurch die 6 Seiten eines solchen Ditrigon durch die Endpunkte der Nebenachsen auf gleiche Weise ungleich getheilt werden.

Die Kantenwinkel der ditrigonalen Pyramiden werden durch schon früher gegebene Formeln bestimmt, indem die kürzeren stumpferen Endkanten die diagonalen Endkanten der Holoeder und die Seitenkanten die der Holoeder sind, während die längeren schärferen Endkanten den kürzeren schärferen Endkanten der Skaloeder entsprechen, durch deren Formeln für die primären Zeichen berechnet werden.

6. Die ditrigonalen Prismen $\frac{\infty Pn}{2}$ und $\frac{\infty P'n}{2}$.

Diese sind gleichseitig sechsstellige Prismen, bei denen ein auf die Kanten senkrecht geführter Schnitt ein symmetrisches Sechsseit (Ditrigon) ist und sind die Schlussglieder der ditrigonalen Pyramiden, wenn m unendlich gross geworden ist. Die 6 Kanten sind abwechselnd gleiche, 3 (die holoedrischen Kanten) stumpfere und 3 (die hemiedrischen) schärfere. Die Grösse der Kantenwinkel erfordert keine neuen Formeln, indem die drei stumpferen die holoedrischen diagonalen Kanten der Prismen ∞Pn sind, deren Formeln oben (pag. 384) angegeben wurden. Sie sind stets grösser als 120° . Die Grösse der schärferen Kantenwinkel, welche schärfer als 120° sind, ergibt sich aus dem symmetrischen Sechsseit, oder wird, wenn diese Winkel [mit X bezeichnet werden, durch die Formel $\text{tang } \frac{1}{2} X = \frac{2n-1}{\sqrt{3}}$ berechnet.

Bei diesem Gesetze der trigonalen Hemiedrie, durch welches normale trigonale Pyramiden $\frac{mP}{2}$ und $\frac{mP'}{2}$, normale trigonale Prismen $\frac{\infty P}{2}$ und $\frac{\infty P'}{2}$, ditrigonale Pyramiden $\frac{mPn}{2}$ und $\frac{mP'n}{2}$ und ditrigonale Prismen $\frac{\infty Pn}{2}$ und $\frac{\infty P'n}{2}$ entstehen, bleiben die Basisflächen oP , die diagonalen hexagonalen Pyramiden $mP2$ und das diagonale Prisma $\infty P2$ holoedrisch.

7. Die diagonalen Rhomboeder.

Diese Rhomboeder sind Hemieder der diagonalen h. Pyramiden und entstehen aus denselben durch Herrschendwerden der abwechselnden Flächen, wie die normalen Rhomboeder aus den normalen h. Pyramiden. Durch ihre Stellung haben in ihnen die Nebenachsen eine andere Lage als in den normalen Rhomboedern. Ihre Endpunkte liegen in den Diagonalen der Rhombenflächen, welche man erhält, wenn man die Scheitelpunkte der Endecke und der gegenüberliegenden

Seitenecke verbindet und diese Diagonale in 4 gleiche Theile theilt. Der dritte Theilungspunkt von der Endecke aus gezählt ist Endpunkt der Nebenachse.

Aus jeder diagonalen h. Pyramide $mP2$ entstehen 2 vollkommen gleiche, nur verschieden gestellte diagonale Rhomboeder, welche als parallelfächige Gegenhemieder allgemein durch die Zeichen $\frac{mP2}{2}$ und $\frac{mP'2}{2}$ zu unterscheiden sind.

Bezeichnet man die Endkanten mit X und die Seitenkanten mit Z , so ergänzen sich wie in allen Rhomboedern die End- und Seitenkantenwinkel zu 180° und es genügen daher die Formeln für die Endkantenwinkel, welche für die Rhomboeder $\frac{P2}{2}$ folgende sind:

$$\cos X = \frac{a^2 - 2b^2}{2(a^2 + b^2)}, \quad \cos \frac{1}{2}X = \frac{a\sqrt{3}}{2\sqrt{a^2 + b^2}}, \quad \tan \frac{1}{2}X = \frac{\sqrt{a^2 + 4b^2}}{a\sqrt{3}}.$$

Da die diagonalen Rhomboeder wie die normalen entweder spitze oder stumpfe sind, wenn man sie mit dem rhomboedrisch gestellten Hexaeder vergleicht, so ergibt sich, wenn man $\angle X = 90^\circ$ setzt, aus $\cos X$ das Achsenverhältniss $a^2 : b^2 = 2 : 1$, welches somit ein unmögliches im hexagonalen Systeme ist, weil das Hexaeder nicht als hexagonale Gestalt vorkommen kann.

C. Tetartoedrische einfache Gestalten.

1. Die verwendeten Rhomboeder.

Diese Rhomboeder sind Hemieder der verwendeten hexagonalen Pyramiden und entstehen aus denselben wie die normalen Rhomboeder aus den normalen h. Pyramiden und wie die diagonalen Rhomboeder aus den diagonalen h. Pyramiden durch Herrschendwerden der abwechselnden Flächen. Jede verwendete h. Pyramide als Hemieder einer dodekagonalen Pyramide ergibt 2 gleiche in der Stellung verschiedene verwendete Rhomboeder, die somit Tetartoeder der dodekagonalen Pyramiden sind.

Wie oben (pag. 390) durch die Numerirung der Flächen gezeigt wurde, entstanden aus den dodekagonalen Pyramiden mPn die beiden Hemieder $\frac{l}{r} \frac{mPn}{2}$ und $\frac{r}{l} \frac{mPn}{2}$, je nach dem für das eine die Flächen

1	3	5	7	9	11
13	15	17	19	21	23

und für das andere die Flächen

2	4	6	8	10	12
14	16	18	20	22	24

zur vorherrschenden Ausbildung gelangten. Jenes war die verwendete h. Pyramide $\frac{l}{r} \frac{mPn}{2}$, dieses die verwendete h. Pyramide $\frac{r}{l} \frac{mPn}{2}$.

Durch Herrschendwerden der abwechselnden Flächen entstehen aus $\frac{l}{r} \frac{mPn}{2}$ die beiden verwendeten Rhomboeder

$\frac{l}{r} \frac{mPn}{4}$	1	5	9		$\frac{l}{r} \frac{mP'n}{4}$	3	7	11
	15	19	23			13	17	21

und aus $\frac{r}{l} \frac{mPn}{2}$ die beiden verwendeten Rhomboeder

$\frac{r}{l} \frac{mPn}{4}$	2	6	10		$\frac{r}{l} \frac{mP'n}{4}$	4	8	12
	16	20	24			14	18	22

als Gegenhemieder der Hemieder, also als Tetartoeder der Holoeder.

Mit diesen verwendeten Rhomboedern, welche die rhomboedrische Tetartoedrie des hexagonalen Systems bedingen, wie solche z. B. der Dioptas ($H_2CuO_2 \cdot SiO_2$) und Phenakit ($2BeO \cdot SiO_2$) zeigen, kommen normale und diagonale Rhomboeder und als Schlussglieder das normale und diagonale h. Prisma, verwendete h. Prismen und die Basisflächen vor.

2. Die trigonalen Trapezoeder.

Diese sind von 6 gleichen und ähnlichen Trapezen umschlossen, welche zunächst 2 dreizählige Gruppen bilden. Die Trapeze haben 2 gleichlange einander folgende Seiten und 2 davon verschiedene unter sich ungleiche Seiten. Die Kanten sind unregelmässige dreierlei Art: 6 Endkanten, gebildet durch die gleichlangen Seiten der Trapeze, 3 längere stumpfere und 3 kürzere schärfere Seitenkanten. Die Ecken sind zweierlei Art: 2 gleiche regelmässige dreikantige, die Ecken, deren Scheitelpunkte die Endpunkte der Hauptachse sind, und 6 unregelmässige dreikantige, die Seitenecken.

Sie sind als Hemieder der oben angegebenen ditrigonalen Pyramiden (s. pag. 391) aufgefasst, Hemieder dieser, also Tetartoeder der dodekagonalen Pyramiden und entstehen aus den ditrigonalen Pyramiden durch Herrschendwerden der abwechselnden Flächen. Wie bei den ditrigonalen Pyramiden angegeben wurde, entstanden die beiden Gegenhemieder $\frac{mPn}{2}$ und $\frac{mP'n}{2}$ als geneigtflächige Hemieder durch die Flächen

$$\begin{array}{ccc|ccc} 1 \cdot 2 & 5 \cdot 6 & 9 \cdot 10 & 3 \cdot 4 & 7 \cdot 8 & 11 \cdot 12 \\ 13 \cdot 14 & 17 \cdot 18 & 21 \cdot 22 & 15 \cdot 16 & 19 \cdot 20 & 23 \cdot 24 \end{array}$$

und wenn die abwechselnden Flächen herrschend werden, so entstehen aus dem Hemieder $\frac{mPn}{2}$ die beiden trigonalen Trapezoeder

$$l \frac{mPn}{4} \quad \begin{array}{ccc} 1 & 5 & 9 \\ & 14 & 18 \\ & & 22 \end{array} \quad \left| \quad r \frac{mPn}{4} \quad \begin{array}{ccc} 2 & 6 & 10 \\ & 13 & 17 \\ & & 21 \end{array}$$

und aus dem Hemieder $\frac{mP'n}{2}$ die beiden trigonalen Trapezoeder

$$l \frac{mP'n}{4} \quad \begin{array}{ccc} 3 & 7 & 11 \\ & 16 & 20 \\ & & 24 \end{array} \quad \left| \quad r \frac{mP'n}{4} \quad \begin{array}{ccc} 4 & 8 & 12 \\ & 15 & 19 \\ & & 23 \end{array}$$

als geneigtflächige Tetartoeder der dodekagonalen Pyramiden. Die vor das Zeichen $\frac{mPn}{4}$ gesetzten Buchstaben l oder r beziehen sich auf die Lage der Flächen

in den Paaren 1, 2, 5, 6 u. s. w., indem die Flächen 1, 3, 5 u. s. w. an der diagonalen Endkante der Paare über den normalen Pyramidenflächen links liegende sind, desgleichen im unteren Theile die Flächen 14, 16 u. s. w. Jedes trigonale Trapezoeder wird daher entweder durch links liegende oder durch rechts liegende Flächen gebildet, was die vorgesetzten Buchstaben l oder r andeuten oder es werden auch die Buchstaben $\frac{l}{r}$ oder $\frac{r}{l}$ vorgesetzt, im Hinblick auf die Zeichen $\frac{l}{r}$

oder $\frac{r}{l}$ der verwendeten Rhomboeder.

Bezeichnet man mit X die Endkanten, mit Z die längeren stumpferen Seitenkanten und mit Y die kürzeren schärferen, so ergeben sich die Winkelgrößen der Kanten aus folgenden Formeln:

$$\begin{aligned} \tan \frac{1}{2} X &= \frac{\sqrt{m^2 a^2 (n^2 - n + 1) + 3n^2 b^2}}{ma \sqrt{3} \sqrt{n^2 - n + 1}}, & \tan \frac{1}{2} Z &= \frac{ma(n+1)}{\sqrt{3} \sqrt{m^2 a^2 (n-1)^2 + n^2 b^2}}, \\ \tan \frac{1}{2} Y &= \frac{ma(2n-1)}{\sqrt{3} \sqrt{m^2 a^2 + n^2 b^2}}, \end{aligned}$$

von denen die Formel für $\tan \frac{1}{2} X$ auch für die Endkantenwinkel der verwendeten Rhomboeder gilt.

Die trigonalen Trapezoeder bedingen das Gesetz der trapezoedriscen Tetartoedrie¹⁾ und wenn dasselbe auf die anderen holoedriscen Gestalten des h. Systems übertragen wird, so ergeben sich als mögliche Gestalten einer Species, welche wie der Quarz diese Tetartoedrie zeigt, ausser den trigonalen Trapezoedern noch die normalen trigonalen Pyramiden $\frac{mP}{2}$ und $\frac{mP'}{2}$, die normalen trigonalen Prismen $\frac{\infty P}{2}$ und $\frac{\infty P'}{2}$, die ditrigonalen Prismen $\frac{\infty Pn}{2}$ und $\frac{\infty P'n}{2}$, die diagonalen Rhomboeder $\frac{mP^2}{2}$ und $\frac{mP'^2}{2}$, das diagonale h. Prisma ∞P_2 und die Basisflächen $\circ P$, welche letztere beiden Gestalten niemals hemiedrische Gestalten ergeben können.

D. Combinationen.

Die holoedriscen Gestalten haben auch in den Combinationen eine grosse Analogie mit den Combinationen des quadratischen Systems, von den hemiedrischen sind besonders wichtig die der normalen Rhomboeder und der Skalenoeder, während die anderen sich ziemlich leicht aus den Gesetzen der Hemiedrie und Tetartoedrie ergeben. Die nachfolgenden Angaben genügen hier für die Bestimmung der einfacheren Combinationen.

1. An der als Grundgestalt ausgewählten normalen hexagonalen Pyramide P bilden die Basisflächen $\circ P$ gerade Abstumpfung der Endecken; die stumpferen normalen Pyramiden $\tilde{m}P$ sechsflächige Zuspitzung der Endecken, die Zuspitzungsflächen gerade auf die Flächen aufgesetzt; die spitzeren normalen Pyramiden $\hat{m}P$ Zuschärfung der Seitenkanten; das normale h. Prisma ∞P gerade Abstumpfung der Seitenkanten; das diagonale h. Prisma ∞P_2 gerade Abstumpfung der Seitenecken; die diagonale h. Pyramide P_2 gerade Abstumpfung der Endkanten; die diagonalen h. Pyramiden $\tilde{m}P_2$ sechsflächige Zuspitzung der Endecken, die Zuspitzungsflächen gerade auf die Kanten aufgesetzt; die diagonalen h. Pyramiden $\hat{m}P_2$ Zuschärfung der Seitenecken, die Zuschärfungsflächen gerade auf die Endkanten aufgesetzt; die dodekagonalen Pyramiden $\tilde{m}Pn$ zwölfblächige Zuspitzung der Endecken, die Zuspitzungsflächen paarweise auf die Flächen oder Kanten aufgesetzt; jede dodekagonale Pyramide Pn Zuschärfung der Endkanten; die dodekagonalen Pyramiden $\hat{m}Pn$ vierflächige Zuspitzung der Seitenecken, die Zuspitzungsflächen auf die Flächen aufgesetzt; hierbei sind die Combinationenkanten $\tilde{m}Pn/P$ parallel den Höhenlinien der P-Flächen, wenn $\frac{m(n+1)}{n} = 2$ ist, convergent mit den Höhenlinien nach den Endecken oder nach den Seitenecken hin, je nachdem $\frac{m(n+1)}{n} <$ oder > 2 ist; die dodekagonalen Prismen ∞Pn Zuschärfung der Seitenecken, die Zuschärfungsflächen gerade auf die Seitenkanten aufgesetzt.

2. An einer normalen h. Pyramide mP im Allgemeinen bilden die Basisflächen $\circ P$ gerade Abstumpfung der Endecken; eine andere normale h. Pyramide $m'P$ entweder sechsflächige Zuspitzung der Endecken, die Zuspitzungsflächen auf die Flächen gerade aufgesetzt, oder Zuschärfung der Seitenkanten, je nachdem

¹⁾ (Vergl. A. KENNGOTT, Ueber die Krystallgestalten des Quarzes und die trapezoedrische Tetartoedrie des hexagonalen Systems, im neuen Jahrb. der Min., Geol. und Palaeont. 1875, pag. 27.)

$m' <$ oder $> m$ ist; das normale h. Prisma ∞P gerade Abstumpfung der Seitenkanten; das diagonale h. Prisma ∞P_2 gerade Abstumpfung der Seitenecken; eine diagonale h. Pyramide $m'P_2$ entweder sechsflächige Zuspitzung der Endecken, die Zuspitzungsflächen gerade auf die Kanten aufgesetzt, oder gerade Abstumpfung der Endkanten, oder Zuschärfung der Seitenecken, die Zuschärfungsflächen gerade auf die Endkanten aufgesetzt, je nachdem $m' <$ oder $=$ oder $> m$ ist; irgend eine dodekagonale Pyramide $m'Pn'$ zwölfblächige Zuspitzung der Endecken, die Zuspitzungsflächen paarweise auf die Flächen oder Kanten aufgesetzt, wenn $m' < m$ ist, Zuschärfung der Endkanten, wenn $m' = m$ ist, vierflächige Zuspitzung der Seitenecken, die Zuspitzungsflächen auf die Flächen aufgesetzt, wenn $m' > m$ ist. Hierbei sind die Combinationskantenlinien von $m'Pa'$ mit mP parallel den Endkantenlinien, wenn $\frac{m'}{n'} = m$ ist, parallel den Höhenlinien der Flächen mP , wenn $\frac{m'(n'+1)}{n'} = 2m$ ist, convergent mit den Höhenlinien nach den Endecken hin, oder nach den Seitenecken hin, wenn $\frac{m'(n'+1)}{n'} <$ oder $> 2m$ ist. Jedes dodekagonale Prisma ∞Pn bildet Zuschärfung der Seitenecken, die Zuschärfungsflächen gerade auf die Seitenkanten aufgesetzt.

3. An irgend einer diagonalen h. Pyramide mP_2 bilden die Basisflächen oP gerade Abstumpfung der Endecken, andere diagonale h. Pyramiden $m'P_2$ sechsflächige Zuspitzung der Endecken, die Zuspitzungsflächen gerade auf die Flächen aufgesetzt, wenn $m' < m$, Zuschärfung der Seitenkanten, wenn $m' > m$ ist; das diagonale h. Prisma ∞P_2 gerade Abstumpfung der Seitenkanten; das normale h. Prisma ∞P gerade Abstumpfung der Seitenecken; eine normale h. Pyramide $m'P$ sechsflächige Zuspitzung der Endecken, die Zuspitzungsflächen gerade auf die Kanten aufgesetzt, oder gerade Abstumpfung der Endkanten, oder Zuschärfung der Seitenecken, die Zuschärfungsflächen gerade auf die Endkanten aufgesetzt, je nachdem $m' < \frac{3}{4}m$ oder $= \frac{3}{4}m$ oder $> \frac{3}{4}m$ ist; jedes dodekagonale Prisma ∞Pn Zuschärfung der Seitenecken, die Zuschärfungsflächen gerade auf die Seitenkanten aufgesetzt; eine dodekagonale Pyramide $m'Pn'$ zwölfblächige Zuspitzung der Endecken, die Zuspitzungsflächen paarweise auf die Kanten oder Flächen aufgesetzt, wenn $\frac{m'(n'+1)}{n'} < \frac{3}{2}m$ ist, Zuschärfung der Endkanten, wenn $\frac{m'(n'+1)}{n'} = \frac{3}{2}m$ ist, vierflächige Zuspitzung der Seitenecken, die Zuspitzungsflächen auf die Flächen aufgesetzt, wenn $\frac{m'(n'+1)}{n'} > \frac{3}{2}m$ ist; hierbei sind die Combinationskantenlinien parallel den Endkantenlinien, wenn $\frac{m'(2n'-1)}{n'} = \frac{3}{2}m$ ist, parallel den Höhenlinien der Flächen mP_2 , wenn $m' = m$ ist, convergent mit den Höhenlinien nach den Endecken oder nach den Seitenecken hin, wenn $m' <$ oder $> m$ ist.

4. An dem normalen h. Prisma ∞P bilden die Basisflächen oP Begrenzung durch je eine horizontale Fläche; das diagonale h. Prisma ∞P_2 gerade Abstumpfung der Kanten, ein dodekagonales Prisma ∞Pn Zuschärfung der Kanten; jede normale h. Pyramide mP sechsflächige Zuspitzung an den unbegrenzten Enden, die Zuspitzungsflächen gerade auf die Flächen aufgesetzt; jede diagonale h. Pyramide mP_2 eine solche sechsflächige Zuspitzung, die Zuspitzungsflächen

gerade auf die Kanten aufgesetzt; jede dodekagonale Pyramide mP_n zwölf-flächige Zuspitzung an den unbegrenzten Enden, die Zuspitzungsflächen paarweise auf die Flächen oder Kanten aufgesetzt.

5. An dem diagonalen h. Prisma ∞P_2 bilden die Basisflächen oP Begrenzung durch je eine horizontale Fläche; das normale h. Prisma ∞P gerade Abstumpfung der Kanten; jedes dodekagonale Prisma ∞P_n Zuschärfung der Kanten; jede normale h. Pyramide mP sechsflächige Zuspitzung an den unbegrenzten Enden, die Zuspitzungsflächen gerade auf die Kanten aufgesetzt; jede diagonale h. Pyramide mP_2 eine solche, die Zuspitzungsflächen gerade auf die Flächen aufgesetzt; jede dodekagonale Pyramide eine zwölf-flächige, die Zuspitzungsflächen paarweise auf die Flächen oder Kanten aufgesetzt.

6. Die Basisflächen oP bilden, wenn sie vorherrschen, tafelartige Gestalten und zwar durch das begrenzende Prisma ∞P oder ∞P_2 hexagonale Tafeln mit geraden Randflächen, durch eine begrenzende Pyramide mP oder mP_2 dergleichen mit zugeschärften Rändern, durch ein begrenzendes dodekagonales Prisma ∞P_n dodekagonale Tafeln mit geraden Randflächen und durch eine begrenzende dodekagonale Pyramide mP_n dergleichen mit zugeschärften Rändern.

7. An einem Rhomboeder mR bilden die Basisflächen oR gerade Abstumpfung der Endecken; ein anderes Rhomboeder $m'R$ bildet dreiflächige Zuspitzung der Endecken, die Zuspitzungsflächen gerade auf die Flächen aufgesetzt, wenn $m' < m$ ist; Abstumpfung der Seitenecken, die Abstumpfungsflächen gerade auf die der Endkante gegenüberliegende Fläche aufgesetzt, wenn $m' > m$ ist; das normale h. Prisma ∞R eine dergleichen Abstumpfung der Seitenecken durch vertikale Flächen; ein anderes Rhomboeder in der Gegenstellung $m'R'$ dreiflächige Zuspitzung der Endecken, die Zuspitzungsflächen gerade auf die Kanten aufgesetzt, wenn $m' < \frac{m}{2}$ ist; gerade Abstumpfung der Endkanten, wenn $m' = \frac{m}{2}$ ist; Abstumpfung der Seitenecken, die Abstumpfungsflächen gerade auf die Endkanten aufgesetzt, wenn $m' > \frac{m}{2}$ ist. Hierbei sind die Combinationskanten parallel den geeigneten Diagonalen der Flächen mR , wenn $m' = 2m$ ist, convergent mit diesen Diagonalen nach den Endecken hin oder nach den Seitenecken hin, je nachdem $m' <$ oder $> 2m$ ist. Das diagonale h. Prisma $R\infty$ bildet gerade Abstumpfung der Seitenkanten. Ein Skalenoeder gleicher Stellung mit dem Rhomboeder, ein Skalenoeder $m'Rn'$, dessen stumpfere Endkanten über die Rhomboederflächen mR fallen, bildet sechsflächige Zuspitzung der Endecken, die Zuspitzungsflächen paarweise auf die Flächen aufgesetzt, wenn $m' < m$ und $\frac{1}{2}m'(3n' - 1) < m$ ist; Zuschärfung der Endkanten, wenn $m' < m$ und $\frac{1}{2}m'(3n' - 1) = m$ ist; Zuschärfung der Seitenecken, die Zuschärfungsflächen paarweise auf die Endkanten aufgesetzt, wenn $m' < m$ und $\frac{1}{2}m'(3n' - 1) > m$ ist; Zuschärfung der Seitenkanten, wenn $m' = m$ ist; Zuschärfung der Seitenecken, die Zuschärfungsflächen paarweise auf die der Endkante gegenüberliegende Fläche aufgesetzt, wenn $m' > m$ ist. Ein Skalenoeder $m'R'n'$ in der Gegenstellung, dessen stumpfere Endkanten über die Endkanten des Rhomboeders mR fallen, bildet sechsflächige Zuspitzung der Endecken, die Zuspitzungsflächen paarweise auf die Kanten aufgesetzt, oder Zuschärfung der Endkanten, oder Zuschärfung der Seitenecken, die Zuschärfungsflächen paarweise auf die Endkanten aufgesetzt, je nachdem $\frac{1}{2}m'(3n' + 1) <$ oder $=$ oder $> m$ ist.

8. An einem Skalenoeder mRn bilden die Basisflächen oR gerade Ab-

stumpfung der Endecken; ein Rhomboeder gleicher Stellung $m'R$ dreiflächige Zuspitzung der Endecken, die Zuspitzungsflächen gerade auf die stumpferen Endkanten aufgesetzt, oder gerade Abstumpfung der stumpferen Endkanten, oder Abstumpfung der Seitenecken, die Abstumpfungsflächen gerade auf die stumpferen Endkanten aufgesetzt, je nachdem $m' <$ oder $=$ oder $> \frac{1}{2}m(3n+1)$ ist; ein Rhomboeder in der Gegenstellung $m'R'$ dreiflächige Zuspitzung der Endecken, die Zuspitzungsflächen gerade auf die schärferen Endkanten aufgesetzt, oder gerade Abstumpfung der schärferen Endkanten, oder Abstumpfung der Seitenecken, die Abstumpfungsflächen gerade auf die schärferen Endkanten aufgesetzt, je nachdem $m' <$ oder $=$ oder $> \frac{1}{2}m(3n-1)$ ist; das normale h. Prisma ∞R Abstumpfung der Seitenecken durch vertikale Flächen; das diagonale h. Prisma $R\infty$ gerade Abstumpfung der Seitenkanten.

An einem Skalenoeder mRn bildet ein anderes Skalenoeder $m'Rn'$ in derselben Stellung, bei welcher die stumpferen Endkanten beider in ihrer Lage einander entsprechen, sechsfächige Zuspitzung der Endecken, die Zuspitzungsflächen auf die Flächen aufgesetzt, wenn $m'(3n'+1) < m(3n+1)$ und $m'(3n'-1) < m(3n-1)$ also auch $m'n' < mn$ ist; hierbei sind die Combinationskanten parallel den Seitenkanten von mRn , wenn $m' = m$ ist, oder horizontal, wenn $n' = n$ ist; — Zuschärfung der schärferen Endkanten, wenn $m'(3n' - 1) = m(3n - 1)$, $m' < m$ und $n' > n$ ist; — Zuschärfung der Seitenecken, die Zuschärfungsflächen paarweise auf die schärferen Endkanten aufgesetzt, wenn $m'(3n' - 1) > m(3n - 1)$, $m' < m$ und $n' > n$ ist; hierbei sind die Combinationskanten parallel den stumpferen Endkanten von mRn , wenn $m'(3n' + 1) = m(3n + 1)$ ist; — Zuschärfung der Seitenkanten, wenn $m' = m$ und $n' > n$ ist; — Zuschärfung der Seitenecken, die Zuschärfungsflächen paarweise auf die stumpferen Endkanten von mRn aufgesetzt, wenn $m'(3n' + 1) > m(3n + 1)$ und $m' > m$ ist; hierbei sind die Combinationskanten horizontale, wenn $n' = n$ ist, parallel den schärferen Endkanten von mRn , wenn $m'(3n' - 1) = m(3n - 1)$ ist; — Zuschärfung der stumpferen Endkanten, wenn $m'(3n' + 1) = m(3n + 1)$, $m' > m$ und $n' < n$ ist.

Ferner bildet an einem Skalenoeder mRn ein anderes Skalenoeder $m'R'n'$ in der Gegenstellung oder umgekehrt an einem Skalenoeder $mR'n$ ein anderes Skalenoeder $m'R'n'$ in der Gegenstellung zu diesem, wobei die stumpferen Endkanten des einen den schärferen Endkanten des anderen analog liegen, sechsfächige Zuspitzung der Endecken, die Zuspitzungsflächen auf die Flächen aufgesetzt, wenn $m'(3n'+1) < m(3n-1)$ ist; Zuschärfung der schärferen Endkanten, wenn $m'(3n'+1) = m(3n-1)$ ist; Zuschärfung der Seitenecken, die Zuschärfungsflächen paarweise auf die schärferen Endkanten aufgesetzt, wenn $m'(3n'+1) > m(3n-1)$ ist; hierbei sind die Combinationskanten den stumpferen Endkanten parallel, wenn $m'(3n'-1) = m(3n+1)$ ist.

9. An dem normalen h. Prisma ∞R begrenzen die Rhomboeder mR oder mR' die unendliche Ausdehnung durch je 3 Flächen an jedem Ende als dreiflächige Zuspitzung, die Zuspitzungsflächen auf 3 abwechselnde Flächen des einen und auf die 3 abwechselnden Flächen des anderen Endes gerade aufgesetzt; die Skalenoeder mRn oder $mR'n$ durch je 6 Flächen an jedem Ende als sechsfächige Zuspitzung, die Zuspitzungsflächen paarweise auf 3 abwechselnde Flächen des einen und auf die 3 abwechselnden Flächen des anderen Endes aufgesetzt; wobei die stumpferen Endkanten des Skalenoeders über den Prismenflächen, die schärferen Endkanten über den Prismenkanten liegen.

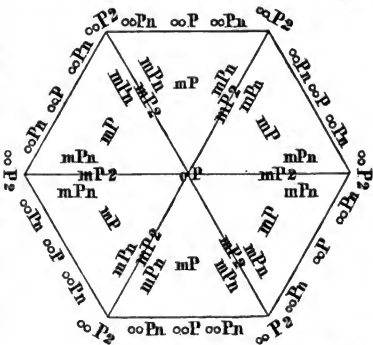
10. An dem diagonalen h. Prisma $R\infty$ begrenzen die Rhomboeder mR

und mR' die unendliche Ausdehnung durch je 3 Flächen an jedem Ende als dreiflächige Zuspitzung, die Zuspitzungsflächen auf 3 abwechselnde Kanten des einen und auf die 3 abwechselnden Kanten des anderen Endes gerade aufgesetzt; die Skalenoeeder mRn oder $mR'n$ durch je 6 Flächen an jedem Ende als sechsflächige Zuspitzung, die Zuspitzungsflächen paarweise auf 3 abwechselnde Kanten des einen und auf die 3 abwechselnden Kanten des anderen Endes aufgesetzt, wobei die stumpferen Endkanten des Skalenoeeders über die Prismenkanten, die schärferen Endkanten über den Prismenflächen liegen.

Bei mehrfachen Combinationen kann man ähnlich wie in den anderen Systemen das obige Schema benutzen, welches die Vertheilung der Flächen um den Endpunkt der Hauptachse oder um die Basisfläche ausdrückt. Das nebenstehende Schema dagegen zeigt die analoge Vertheilung der rhomboedrisch hemiedrischen Gestalten und der damit verbundenen holoedrischen.

Bei der Berechnung der Neigungswinkel, welche zwei beliebige Flächen mit einander bilden, ist zu bemerken, dass, wie bei der Berechnung der hexagonalen Gestalten überhaupt die Lage der Flächen nur auf drei Achsen bezogen werden kann, auf die Hauptachse und zwei Nebenachsen, die dritte Nebenachse nicht berücksichtigt wird. Die Parameter der einzelnen Krystallflächen wurden für die Ableitung der Gestalten so angegeben, wie sie sich für die einzelnen Raumzwölftheile ergeben, um die entsprechenden Zeichen abzuleiten. Bei der Berechnung aber müssen die Parameter aller einzelnen Flächen nur auf die Hauptachse und zwei Nebenachsen bezogen werden, welche für alle Flächen dieselben sind.

Geht man hierbei von dem normalen Hexagon aus, so ersieht man, dass die Parameter der sechs aufeinander



(Min 223.)

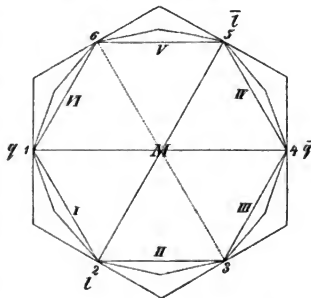
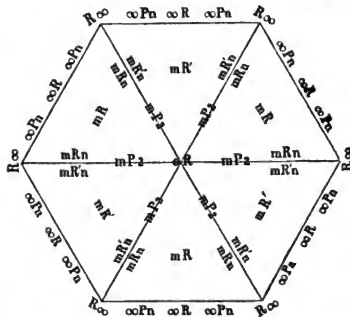


Fig. 99.

(Min. 224.)

folgenden Seiten (Fig. 99) I, II—VI, wenn sie auf die beiden Nebenachsen, die quer vor dem Beobachter liegende und die längshinlaufende bezogen werden, nicht allgemein b und b sind, sondern dass nur auf diese beiden Nebenachsen bezogen, die Parameter der sechs Seiten des normalen Hexagons folgende sind:

$$\begin{array}{cccccc} \text{I} & \text{II} & \text{III} & \text{IV} & \text{V} & \text{VI} \\ b:b, & \infty b:b, & -b:\infty b, & -b:-b, & \infty b:-b, & b:\infty b, \end{array}$$

wobei sich der zuerst stehende Parameter auf die quer liegende Nebenachse bezieht, der zweite auf die längsliegende Nebenachse. Hiernach würden die sechs aufeinander folgenden Flächen einer normalen Pyramide im oberen Theile derselben die Parameter

$a:b:b, a:\infty b:b, a:-b:\infty b, a:-b:-b, a:\infty b:-b, a:b:\infty b$ haben, während bei den entsprechenden unteren überall $-a$ zu setzen wäre.

Werden nun allgemein die in der Hauptachse (als der vertikalen) liegenden Parameter mit v , die in der querliegenden Nebenachse liegenden mit q und die in der längsliegenden mit l bezeichnet, so ist die allgemeine Gleichung für den Cosinus des Neigungswinkels zweier Flächen, deren Parameter v, q, l und v', q', l' sind,

$$\cos W = - \frac{2vv'(2qq' + 2ll' - ql' - q'l) + 3qq'll'}{\sqrt{4v^2(q^2 + l^2 - ql) + 3q^2l^2} \sqrt{4v'^2(q'^2 + l'^2 - q'l') + 3q'^2l'^2}}$$

Würde man z. B. durch diese Formel die Endkante der normalen Pyramide P berechnen wollen, so hätte man die Parameter der beiden an Seite I und Seite II anliegenden Pyramidenflächen a, b, b und $a, \infty b, b$ für v, q, l und v', q', l' in der Gleichung einzutragen und erhielte dadurch den oben (pag. 381) angegebenen Werth für $\cos X$.

Für die mit den Zahlen 1—6 bezeichneten Seiten des diagonalen Hexagons (Fig. 99) sind die Parameter

$$\begin{array}{cccccc} 1. & 2. & 3. & 4. & 5. & 6. \\ b:2b, & 2b:b, & -2b:2b, & -b:-2b, & -2b:-b & 2b:-2b, \end{array}$$

demnach die Parameter der diesen Seiten 1—6 entsprechenden Flächen der diagonalen Pyramide P2

$\pm a:b:2b, \pm a:2b:b, \pm a:-2b:2b, \pm a:-b:-2b, \pm a:-2b:-b, \pm a:2b:-2b$, wobei $+a$ für die oberen, $-a$ für die unteren Flächen gilt, bei mP2 ma anstatt a zu setzen ist.

Die Seiten der symmetrischen Dodekagone, welche paarweise über den Seiten des normalen Hexagons liegen, in gleichem Sinne als linke und rechte zu unterscheiden, haben in der Reihenfolge I—VI die Parameter

$$\begin{array}{cccccc} & \text{I} & & \text{II} & & \text{III} \\ l & r & l & r & l & r \\ b:nb, & nb:b, & \frac{n}{n-1}b:b, & -\frac{n}{n-1}b:nb, & -nb:\frac{n}{n-1}b, & -b:-\frac{n}{n-1}b, \\ & \text{IV} & & \text{V} & & \text{VI} \\ l & r & l & r & l & r \\ -b:-nb, & -nb:-b, & -\frac{n}{n-1}b:-b, & \frac{n}{n-1}b:-nb, & nb:-\frac{n}{n-1}b, & b:\frac{n}{n-1}b, \end{array}$$

bei den dodekagonalen Pyramiden mPn ist dann noch für v der Parameter $\pm ma$ vorzusetzen.

Bei den prismatischen Gestalten ist für $v \infty a$ zu setzen, bei den Basisflächen sind die Parameter v, q, l, oa, b, b oder $a, \infty b, \infty b$ zu setzen.

Malachite

von

Professor Dr. **Kenngott.**

Das sehr häufig vorkommende und vielfach bekannte Mineral, der Malachit, ein grünes wasserhaltiges Kupferoxydcarbonat $H_2O \cdot CuO + CuO \cdot CO_2$ ist die Veranlassung, unter dem Namen Malachite eine Gruppe von Mineralen zusammen zu fassen, welche als wesentlichen Bestandtheil das Kupferoxyd enthalten, durch welches sie vorwaltend grüne oder blaue Farben zeigen. Nach Ausschluss weniger Silicate und des bei den Salzen anzuführenden Sulfates, des Kupfervitriol oder Chalkanthit sind sie die wasserhaltigen Verbindungen des Kupferoxyds, welche als Säuren Kohlensäure, Phosphorsäure, Arsensäure, Schwefelsäure, selten Vanadinsäure enthalten. Ihnen schliesst sich auch ein Kupferoxydhydrat mit Chlorkupfer, der Atacamit an. Gegenüber anderen Verbindungen von Basen RO zeichnet sich die Gruppe der Malachite noch dadurch aus, dass das in den Verbindungen wesentliche Kupferoxyd selten mit anderen Basen RO zugleich auftritt und dass sie sämmtlich wasserhaltige Verbindungen sind, bei denen schon BERZELIUS die Formeln anders auffasste, als die anderer wasserhaltiger Verbindungen von Basen RO mit gewissen Säuren.

Das Charakteristische der Verbindungsweise lässt sich leider zur Zeit noch nicht für alle aufgestellten Species erkennen, weil etwa die Hälfte derselben noch in Einzelheiten genauerer Bestimmung bedürfen, was von der Ausbildung derselben abhängt. Im Allgemeinen sind diese seltene Species und die Krystallgestalten wegen Kleinheit und unvollkommener Ausbildung schwierig zu bestimmen, wegen der Aehnlichkeit des Aussehens auch Verwechslungen leicht möglich. Die wichtigsten Species sind folgende:

1. Der Malachit.

Derselbe unter der ganzen Gruppe das am häufigsten vorkommende Mineral, welches an einzelnen Fundstätten so massenhaft auftritt, dass es zur Gewinnung des Kupfers benützt wird, krystallisirt klinorhombisch, doch sind deutliche Krystalle sehr selten. An solchen, die gewöhnlich nur dünne prismatische oder nadelförmige sind, ist das Prisma $\infty P (104^\circ 20'$ nach HESSENBERG) mit den Querflächen in Verbindung, begrenzt durch die Basisflächen, welche gegen die Querflächen unter $118^\circ 10'$ geneigt sind und die Krystalle bilden Contact-Zwillinge nach der Querfläche. Meist sind sie fasrig bis haarförmig, bisweilen bilden sie tafelförmige bis schuppige Individuen, welche wie jene aufgewachsene oder aufliegende sind. Die linearen Individuen sind meist büschelig oder radial gruppirt, bilden dagegen sehr häufig stalaktitische, traubige bis nierenförmige Aggregate mit radialfasriger Absonderung, nebenbei auch mit schaliger, den äusseren krummen Flächen entsprechend. Solche stalaktitischen Gebilde sind auch bis dicht, wenn die mikrokrystallische Bildung für das Auge verschwindet. Ausserdem findet er sich derb, eingesprengt und als dünner Ueberzug bis Anflug, selten erdig. Die vollkommene Spaltbarkeit parallel den Basis- und Längsflächen ist bei der Kleinheit der Krystalle wenig zu beobachten, der dichte hat muschligen bis ebenen, z. Th. splittrigen Bruch.

Er ist smaragd- bis spangrün, im Striche span- bis apfelgrün, auf Krystallflächen glas- bis diamantglänzend, der fasrige seidenglänzend (daher Atlaserz genannt), der dichte glas- bis wachsartigglänzend oder matt. Krystalle sind halbdurchsichtig, sonst ist er nur kantendurchscheinend bis undurchsichtig. Er hat

Härte = 3,5–4,0 und sp. Gew. = 3,7–4,1. Nach der Formel $\text{H}_2\text{O}\cdot\text{CuO} + \text{CuO}\cdot\text{CO}_2$ zusammengesetzt enthält er 71,8 Kupferoxyd, 20,0 Kohlensäure und 8,2 Wasser. Im Kolben erhitzt giebt er Wasser und wird schwarz; v. d. L. auf Kohle wird er schwarz, schmilzt und reducirt sich zu Kupfer. In Chlorwasserstoffsäure ist er mit Aufbrausen löslich, auch wird er in Ammoniak gelöst.

Das sehr häufig vorkommende Mineral entsteht meist durch Zersetzung Kupfer enthaltender Minerale, aus Kupfer durch Oxydation und Aufnahme von Kohlensäure und Wasser, auf ähnliche Weise aus Cuprit, bildet auch Pseudomorphosen, so besonders nach Cuprit, Kupfer, Azurit, Atacamit, Chalkopyrit u. a. und findet sich bisweilen in sehr grosser Menge, wie z. B. bei Nischne-Tagilsk und Gumeschewsk am Ural, woselbst er auch zur Anfertigung von Tischplatten, Vasen, Dosen, Leuchtern u. a. Ornamenten, und zu Schmuckgegenständen verwendet wird.

Die oben angeführte Pseudomorphose nach Atacamit macht es wahrscheinlich, dass der sogen. Atlasit von Chañarcillo in Chile eine nicht vollendete Pseudomorphose dieser Art ist, da er noch Chlorkupfer neben den Bestandtheilen des Malachit enthält und der sogen. Kalkmalachit von Lauterberg am Harz, welcher noch kohlensaure und schwefelsaure Kalkerde enthält, ist wahrscheinlich nur ein Gemenge des Malachit mit Kalkerdeverbindungen.

Der fasrige bis nadelförmige Buratit, der auch fasrige Aggregate bildet, spangrün bis himmelblau und apfelgrün ist, zeigt dagegen eine wirkliche Vertretung des Kupferoxydes durch Zinkoxyd, da er der Formel des Malachit entspricht und $\text{H}_2\text{O}\cdot\text{ZnO} + \text{CuO}\cdot\text{CO}_2$ darstellt mit etwas Kalkerde. Derselbe findet sich bei Loktewsk am Ural, Chessy unweit Lyon, Volterra in Toscana und Framont in den Vogesen. Diesem verwandt ist auch der spangrüne, nadel-förmig bis fasrig, auch stenglig abgesondert vorkommende Aurichalcit von Loktewsk und die sogen. Messingblüthe von Guipuzcoa bei Santander in Spanien, von denen der erstere der Formel $3(\text{H}_2\text{O}\cdot\text{ZnO}) + 2(\text{CuO}\cdot\text{CO}_2)$ entspricht.

2. Der Azurit (auch Kupferlasur, Lasurit und Chessylit genannt).

Diese dem Malachit nahe verwandte, nächst ihm am häufigsten vorkommende Species der Malachitgruppe, durch ihre blaue Farbe ausgezeichnet, krystallisirt auch klinorhombisch, ist aber gegenüber jenem durch bisweilen grosse und flächenreiche Krystalle ausgezeichnet, wie z. B. solche sich besonders bei Chessy unweit Lyon fanden. Sie sind im Allgemeinen kurzprismatisch bis dicktafel-artig ausgebildet, bisweilen vorherrschend nach der Querachse gestreckt und bilden Combinationen des Prisma $\infty P' (99^\circ 20')$ und der Basisflächen (welche nahezu rechtwinklig erscheinen und mit den oft auftretenden Querflächen den Neigungswinkel $= 92^\circ 24'$ oder $87^\circ 36'$ bilden) mit der vorderen Hemipyramide P , welche die stumpfen Combinationskanten $oP/\infty P$ abstumpfend gegen die Basisflächen unter $106^\circ 3'$ geneigt ist, mit der hinteren Hemipyramide $\frac{1}{2}P'$, welche die scharfen Combinationskanten $oP/\infty P$ abstumpft, mit dem Längsdoma $\frac{1}{2}P\infty$, dem hinteren Querhemidoma $\frac{1}{2}P'\infty$ u. a. Er ist deutlich spaltbar parallel dem Längsdoma $P\infty (59^\circ 12')$ und hat muschligen bis unebenen oder splittrigen Bruch. Die Krystalle sind in Drusenräumen aufgewachsen, mannigfach verwachsen und bilden auch kugelförmige Gruppen. Ausserdem bildet er kristallinische Ueberzüge bis Anflüge, derbe Massen mit strahliger bis blättriger Absonderung, ist eingesprengt, auch dicht bis erdig.

Er ist lasurblau, dunkel bis hell, der erdige bis smalteblau, glasglänzend,

halbdurchsichtig bis undurchsichtig, hat smalteblauen Strich, H. = 3,5–4,0 und sp. Gew. = 3,7–3,9 und entspricht der Formel $H_2O \cdot CuO + 2(CuO \cdot CO_2)$ mit 69% Kupferoxyd, 25,7 Kohlensäure und 5,3 Wasser. V. d. L., gegen Säuren und Ammoniak verhält er sich wie der Malachit. Bei der häufigen Verbreitung dieses Minerals, welches aber nicht so massenhaft vorkommt wie der Malachit, sind ausser Chessy bei Lyon noch Neu-Moldawa, Szaska und Dognacka in Ungarn, Kolywan und Nischne-Tagilsk in Sibirien, Redruth in Cornwall, Zinnwald in Böhmen, Phönixville in Pennsylvanien und Burra-Burra bei Adelaide in Australien als wichtige Fundorte zu nennen. Bei reichlichem Vorkommen wird er auch zur Gewinnung von Kupfer und zur Darstellung von Kupfervitriol benützt.

3. Der Libethenit und Olivenit.

Diese beiden isomorphen Species, von denen jener wesentlich der Formel $H_2O \cdot CuO + 3CuO \cdot P_2O_5$, dieser der Formel $H_2O \cdot CuO + 3CuO \cdot As_2O_5$ entspricht, krystallisiren orthorhombisch, doch sind die Krystalle nur kleine aufgewachsene. Der Libethenit, kurz prismatisch ausgebildet zeigt die Combination des Prisma ∞P ($92^\circ 20'$) mit dem Längsdoma $P\infty$ ($109^\circ 52'$), wozu bisweilen noch die Pyramide P tritt, während der Olivenit kurz bis lang prismatisch dieselben Gestalten ∞P ($92^\circ 30'$) und $P\infty$ ($110^\circ 50'$) zeigt, wozu noch gewöhnlich die Querflächen treten, seltener andere Gestalten. Der letztere bildet auch kuglige bis nierenförmige Gestalten mit radial stenglicher bis fasriger Absonderung. Der Libethenit ist lauch-, oliven- bis schwärzlichgrün, glas- bis wachsglänzend, halbdurchsichtig bis kantendurchscheinend, hat olivengrünen Strich, H. = 4,0 und spec. Gew. = 3,6–3,8. Im Kolben erhitzt giebt er Wasser und wird schwarz, schmilzt v. d. L. zu einer schwarzen, beim Erkalten krystallinischen Kugel und wird auf Kohle zu Kupfer reducirt. In Salpetersäure ist er leicht auflöslich. Der Olivenit (auch Olivenerz, Olivenkupfer und Pharmakochalcit genannt) ist oliven-, lauch-, pistazien- bis schwärzlichgrün, auch (besonders der fasrige, vielleicht in Folge von chemischer Veränderung) gelb bis braun, (daher auch Holzkupfererz genannt) glas-, wachs- oder (derfasrige) seidenglänzend, halbdurchsichtig bis kantendurchscheinend, hat olivengrünen bis braunen Strich, H. = 3,0 und spec. Gew. = 4,2–4,6, giebt im Kolben erhitzt Wasser und wird graulichschwarz, schmilzt v. d. L. in der Zange, die Flamme bläulichgrün färbend zu einer schwarzbraunen, beim Erkalten krystallinisch erstarrenden Kugel und wird auf Kohle unter Entwicklung von Arsendämpfen zu weissem Arsenkupfer, mit Borsäure zu Kupfer reducirt. Er ist in Säuren und in Ammoniak löslich. Beide Species sind selten und es findet sich beispielsweise der Libethenit bei Libethen in Ungarn (daher der Name), Ullersreuth bei Hirschberg im Fürstenthum Reuss und einigen a. O., der Olivenit bei Redruth und St. Day in Cornwall, in Cumberland, bei Zinnwald im Erzgebirge und beide bei Nischne-Tagilsk im Ural.

Da bei dem Malachit auch Zink- und Kupferoxyd enthaltende ähnlich zusammengesetzte Species angeführt wurden, so ist hier die mit beiden isomorphe Species Adamin vom Cap Garonne in Frankreich, und von Laurium in Griechenland zu erwähnen, die natürlich nicht zu den Malachiten gehört, aber nach derselben Formel zusammengesetzt ist, die Verbindung $H_2O \cdot ZnO + 3ZnO \cdot As_2O_5$ darstellend, durch den Garonnit, welcher gleichzeitig Zink- und Kupferoxyd enthält, mit dem Olivenit verbunden ist.

Ein ähnliches Paar, wie der Libethenit und Olivenit mit analoger Zusammensetzung scheinen der Prasin $2(H_2O \cdot CuO) + 3CuO \cdot P_2O_5$ von Libethen in Ungarn und der Erinit $2(H_2O \cdot CuO) + 3CuO \cdot As_2O_5$ aus Cornwall zu bilden.

welche beide aber nur in stalaktitischen Gestalten vorgekommen sind, jener mit fasriger, dieser mit schaliger Absonderung, wogegen auch ein wie Prasin zusammengesetztes Vorkommen von Nischne Tagilsk am Ural von HERAMNS Dihydrit genannt wurde, dessen Gestalten jedoch mit denen des Lunnit übereinstimmend angegeben wurden.

4. Der Lunnit und Abichit.

Diese beiden auch in der Zusammensetzung analogen Species, von denen der Lunnit der Formel $3(\text{H}_2\text{O}\cdot\text{CuO}) + 3\text{CuO}\cdot\text{P}_2\text{O}_5$ und der Abichit der Formel $3(\text{H}_2\text{O}\cdot\text{CuO}) + 3\text{CuO}\cdot\text{As}_2\text{O}_5$ entspricht, krystallisiren klinorhombisch, doch liessen sich die Gestalten noch nicht so bestimmen, um die Species mit Sicherheit als isomorphe auffassen zu können.

Der Lunnit (auch Phosphorchalcit, Phosphorkupfer und Pseudomalachit genannt), bildet meist nur undeutliche und kleine kurz prismatische Krystalle (nach SCHRAUF anorthische), öfters kuglige, traubige und nierenförmige stalaktitische Gestalten mit radial feinstenglicher bis fasriger Absonderung und rauher Oberfläche, ist dunkler oder heller smaragd- bis spangrün, hat $H. = 5$ und spec. Gew. = 4,1—4,3, verhält sich v. d. L. und in Säuren ähnlich wie der Libethenit und fand sich bei Rheinbreitenbach am Rhein, Hirschberg im Voigtlande, Nischne-Tagilsk am Ural und in Cornwall.

Der Abichit (auch Strahlerz, Strahlenkupfer, Klinoklas, Aphanisit und Arsenochalcit genannt), bildet kleine prismatische Krystalle durch das Prisma $\infty P (56^\circ)$ mit der Basis u. a. Flächen und geht durch radiale Gruppierung in halbkuglige Aggregate mit strahliger Absonderung und rauher Oberfläche über. Er ist vollkommen basisch spaltbar und die Basisflächen sind gegen die klinodiagonalen Prismenkanten unter $99\frac{1}{2}$ und $80\frac{1}{2}^\circ$ geneigt. Er ist äusserlich dunkel bläulichgrün, innen spangrün, hat bläulichgrünen Strich, $H. = 2,5-3,0$ und spec. Gew. = 4,2—4,4. V. d. L. und in Säuren und in Ammoniak verhält er sich ähnlich dem Olivenit. Er fand sich an mehreren Orten in Cornwall, zu Tavistock in Devonshire in England und bei Saida in Sachsen.

Ausser diesen beispielsweise angeführten Phosphaten und Arseniaten des Kupferoxydes wurden noch verschiedene andere als besondere Species unterschieden, von denen aber die Mehrzahl noch genauerer Bestimmungen, namentlich bezüglich der Form und Zusammensetzung bedarf, so als Phosphate der Ehlit und der klinorhombische Tagilit, der letztere mit der wahrscheinlichen Formel $3(\text{H}_2\text{O}\cdot\text{CuO}) + \text{CuO}\cdot\text{P}_2\text{O}_5$, als Arseniate der Cornwallit, Trichalcit, Tyrolit (auch Kupferschaum genannt), welcher, wenn die bei ihm gefundene kohlen saure Kalkerde als Folge von Beimengung betrachtet wird, der Formel $5(\text{H}_2\text{O}\cdot\text{CuO}) + 5\text{H}_2\text{O}\cdot\text{As}_2\text{O}_5$ entspricht, der hexagonal-rhomboidische, tafelförmig krystallisirende Chalkophyllit (auch Kupferglimmer genannt), welcher auf die Formel $6(\text{H}_2\text{O}\cdot\text{CuO}) + 5\text{H}_2\text{O}\cdot\text{As}_2\text{O}_5$ hinweist, jedoch noch etwas Thonerde enthält, der gleichfalls Thonerde enthaltende himmelblaue klinorhombische Chalkophacit (auch Linsenerz oder Linsenkupfer genannt), welcher annähernd auf $4(\text{H}_2\text{O}\cdot\text{CuO}) + 3\text{H}_2\text{O}\cdot\text{Al}_2\text{O}_3 + 5\text{H}_2\text{O}\cdot\text{As}_2\text{O}_5$ führt, und der durch gut ausgebildete kurzprismatische orthorhombische Krystalle ausgezeichnete smaragdgrüne Euchroit von Libethen in Ungarn, welcher der Formel $4(\text{H}_2\text{O}\cdot\text{CuO}) + 3\text{H}_2\text{O}\cdot\text{As}_2\text{O}_5$ entspricht.

Die der Phosphorsäure und Arsensäure analoge Vanadinsäure bildet den hexagonal tafelig krystallisirten Volborthit, welcher neben Kupferoxyd auch Kalkerde enthält und auf die Formel $\text{H}_2\text{O}\cdot\text{RO} + 3\text{RO}\cdot\text{V}_2\text{O}_5$ führt, während der

krystallinische Mottramit neben Kupferoxyd Bleioxyd enthält und zu der Formel $2(\text{H}_2\text{O} \cdot \text{RO}) + 3\text{RO} \cdot \text{V}_2\text{O}_5$ führt.

Als Repräsentant der Schwefelsäure enthaltenden Malachite ist

5. der Brochantit anzuführen, welcher der Formel $3(\text{H}_2\text{O} \cdot \text{CuO}) + \text{CuO} \cdot \text{SO}_3$ entspricht mit 70,3% Kupferoxyd, 17,7 Schwefelsäure und 12 Wasser. Derselbe bildet meist nur kleine aufgewachsene, orthorhombische Krystalle, krystallinische Ueberzüge, auch findet er sich nierenförmig mit rauher Oberfläche und radialfasriger Absonderung oder derb und dabei krystallinisch-körnig. Die Krystalle sind kurzprismatisch oder dicktafelig durch die vorherrschenden Längsflächen und oblong durch die damit verbundenen Gestalten $\infty P(104^\circ 32')$ und $P\infty(152^\circ 37')$, womit noch andere wie $P\infty$, $\infty P\infty$, oP u. s. w. verbunden sind, zeigen gewöhnlich in der Prismenzone vertikale Streifung und sind parallel den Längsflächen vollkommen spaltbar. Er ist smaragd- bis schwärzlichgrün, durchsichtig bis durchscheinend, glasglänzend, hat hellgrünen Strich, $H. = 3,5-4,0$ und spec. Gew. = 3,78-3,9. Im Kolben erhitzt giebt er erst bei 300° Wasser ab und hinterlässt ein Gemenge von Kupferoxyd und Kupferoxydsulfat, mit Kohlenpulver gemengt entwickelt er schweflige Säure. Auf Kohle schmilzt er v. d. L. und giebt nach anhaltender Behandlung ein Kupferkorn. In Säuren und in Ammoniak ist er löslich, in Wasser unlöslich.

Er findet sich beispielsweise bei Gumeschewsk und Nischne-Tagilsk am Ural, Rezbanya in Ungarn, zwischen Obernhof und Nassau an der Lahn, in Chile und Mexiko. Ihm zugehörig ist das Königin genannte Vorkommen von Werchoturje in Sibirien und der lagerartig bei Krisuvig in Island vorkommende Krisuvigit, während als besondere Species der in Cornwall vorkommende Langit, Devillin Lyellit und Warringtonit und der Herregrundit (Urvölgyit) von Herregrund in Ungarn getrennt wurden.

Der seltene, feinfasrige smalteblaue Ueberzüge bildende Lettsomit (das sog. Kupfersammterz) von Alt-Moldawa im Banat enthält ausser den wesentlichen Bestandtheilen des Brochantit noch Thonerde und der lasurblaue klinorhombische Linarit, dem der spangrüne orthorhombische Caledonit verwandt ist, enthält Bleioxyd neben Kupferoxyd, der Formel $\text{H}_2\text{O} \cdot \text{CuO} + \text{PbO} \cdot \text{SO}_3$ entsprechend.

Bei der Mannigfaltigkeit der Verbindungen des Kupferoxydes ist schliesslich noch

6. der Atacamit (auch Salzkupfererz und Smaragdochalzit genannt) anzuführen, welcher besonders reichlich in Süd-Amerika, wie an der Algodonbai in Bolivia, bei Remolinos, Copiapo und Santa Rosa in Chile vorkommt und selbst zur Kupfergewinnung benutzt wird, ausgezeichnet schöne und grosse Krystalle in der Burra-burragrube in Neu-Süd-Wales in Australien bildet. Er krystallisiert orthorhombisch, vorwiegend prismatisch ausgebildet und in den Krystallen des zuletzt angegebenen Fundortes an Topascombinationen erinnernd, liess er überhaupt ausser dem Prisma ∞P verschiedene andere Prismen, wie $\infty P\frac{1}{2}$, $\infty P\frac{1}{3}$, $\infty P\frac{1}{4}$, die Längsflächen $\infty P\infty$, das Längsdoma $P\infty$, das Querdoma $P\infty$, die Quer- und Basisflächen und die Pyramide P finden. Die Angaben über die Winkel sind aber abweichende, nach C. KLEIN ist der brachydigonale Kantenwinkel von $\infty P = 113^\circ 3'$, der Endkantenwinkel von $P\infty = 106^\circ 10'$. Ausser aufgewachsenen Krystallen bis krystallinischen Ueberzügen bildet er auch nierenförmige Gestalten, findet sich derb mit krystallinisch-stenglicher

bis körniger Absonderung, bis fast dicht, auch als Ueberzug und Anflug. Er ist vollkommen spaltbar parallel den Längsflächen, unvollkommen nach $P\infty$.

Er ist lauch-, gras- bis smaragdgrün, oliven- bis schwärzlichgrün, glasglänzend, halbdurchsichtig bis kantendurchscheinend, hat apfelgrünen Strich, H. = 3,0–3,5 und spec. Gew. = 3,7–4,0, selbst darüber, welche Verschiedenheit mit der Zusammensetzung in Zusammenhang zu stehen scheint. Nach der Mehrzahl der Analysen ist er eine Verbindung von Kupferoxydhydrat und Kupferchlorid im Verhältnisse $3(H_2O \cdot CuO) + CuCl_2$ mit 55,8 Kupferoxyd 31,5 Kupferchlorid und 12,7 Wasser oder mit 59,4 Kupfer, 11,3 Sauerstoff, 16,6 Chlor und 12,7 Wasser, doch wurde auch der Wassergehalt höher, bis 22 Proc. gefunden, während Kupferoxyd und Kupferchlorid nahezu dasselbe Verhältniss ergaben. Worin die Unterschiede liegen, ob in Wasseraufnahme und in Uebergang zu Umwandlungen, welche bis zu Pseudomorphosen des Malachit nach Atacamit führen, ist nicht mit Sicherheit anzugeben. Im Kolben erhitzt giebt er erst bei 200° Wasser ab und hinterlässt ein bräunlichschwarzes Gemenge von Kupferoxyd und Chlorid. V. d. L. färbt er die Flamme bläulichgrün, giebt auf der Kohle einen bräunlichen und einen graulichweissen Beschlag, schmilzt und hinterlässt in der Reductionsflamme behandelt ein Kupferkorn. In Säuren und in Ammoniak ist er leicht löslich. In der salpetersauren Lösung fällt zugesetzte Silberlösung Chlorsilber.

Das Meer und seine geologische Bedeutung.

Von

Prof. Dr. **A. v. Lasaulx.**

Der grösste Theil der Erdoberfläche, $\frac{3}{4}$ der Gesamtheit, im Ganzen 370 Millionen Quadrat-Kilometer, ist vom Meere bedeckt. Die Vertheilung dieser grossen Wassermassen ist aber keinesweges eine gleichmässige über die ganze Erdkugel hin. Im Gegentheil kann man eine Land- und eine Meerhalbkugel unterscheiden. Die erstere umfasst die nordwestliche, die letztere die südöstliche Hemisphäre. Auch die Tiefen der Meeresbecken sind sehr ungleich. Mehrere wichtige Expeditionen haben in der neueren Zeit unsere Kenntnisse über die Meerestiefen, die Beschaffenheit des Meeresbodens und der hier sich vollziehenden Ablagerungen ausserordentlich erweitert. Es sind dies vornehmlich die Expeditionen der Schiffe: Gazelle (deutsch), des Challenger (englisch) und der Tuscarora (nordamerikanisch) und einige andere.

Man unterscheidet nach ihren Begrenzungen durch die grossen continentalen Festlande fünf oceanische Becken: das atlantische, das pacifische, das indische, das nördliche und südliche Polar-Meer.

Die eigentlichen Grenzen der tiefen, die Meeresbecken bedingenden Depressionen an der Erdoberfläche fallen keinesweges überall mit den sichtbaren Conturen der Festlande zusammen. Oft fällt die Festlandsküste steil und unmittelbar bis zu grossen Tiefen ab, so z. B. an den Westküsten von Skandinavien; in anderen Fällen aber setzt sich das continentale Plateau noch auf grosse Entfernungen von der eigentlichen Küste hin fort und hier liegt erst der zu den eigentlichen Tiefen der oceanischen Becken hinabsteigende Steilabfall. So liegen z. B. die Inseln der Sundawelt auf einem gemeinsamen untermeerischen Plateau und ebenso ist die Küste von Irland nach Westen noch um ein Be-

deutendes von dem Steilabfall des atlantischen Beckens entfernt und nur eine geringe Senkung des Meeresniveaus würde genügen, um die grossbritannischen Inseln mit dem europäischen Continente wieder landfest zu verbinden.

Die grössten bis jetzt gemessenen Meerestiefen liegen auf der nördlichen Hemisphäre, so im nördlichen stillen Ocean unter $44^{\circ} 51' \text{ n. Br.}$ und $152^{\circ} 26'$ ö. L. mit 8513 Meter und im nördlichen atlantischen Ocean unter $19^{\circ} 41' \text{ n. Br.}$ und $65^{\circ} 7' \text{ w. L.}$ mit 7086 Meter.

Die mittlere Tiefe sämmtlicher Meere berechnet Ö. KRÜMMEL auf 3438 Meter, während andere dieselbe noch höher auf rund 4000 Meter annehmen¹⁾. Jedenfalls beträgt dieselbe nahezu das Siebenfache der mittleren Höhe der Continente, welche KRÜMMEL auf 440 Meter annimmt. Da nun die Oberfläche der Meere dreimal so gross ist, als die der Festlande, so ist es klar, dass, um die sämmtlichen Meeresbecken bis zu ihrem heutigen Niveau auszufüllen, eine Landmasse nöthig wäre, die mindestens das 21fache Volumen der über dem Meere heute aufragenden Festlande betrüge. Wenn alles Land über dem Meeresniveau abgetragen und in die oceanischen Becken versenkt würde, dann würde das Niveau des Meeres nur um 150 Meter steigen und so eine nur von Meer umhüllte Kugel übrig bleiben. Darin zeigt sich schon, welche wichtige Rolle die Meeresbecken bei der Oberflächengestaltung der festen Theile der Erde gespielt haben müssen. Auch die Configuration des Meeresbodens ist durch die Tiefenuntersuchungen der vorhin genannten Expeditionen z. Th. im Gegensatz zu früheren Annahmen bestimmter erkannt worden.

Man weiss jetzt, dass der Boden der oceanischen Becken zwar keine Gebirge trägt, die an Schärfe ihrer Reliefformen denen der Festlande verglichen werden können, aber auch, dass er keinesweges eine nahezu eben oder flach concav verlaufende Form besitzt, wie es der Begriff eines Beckens voraussetzen lassen könnte. Ueber weite Gebiete hin, ganz besonders in den centralen Theilen der oceanischen Becken, ist der Boden zwar nahezu eben mit nur geringen, flachgeböschten Ungleichheiten. Aber dennoch ziehen gewisse linear sich erstreckende Rücken durch die Becken hin, deren einige bis über die heutige Meeresfläche aufsteigend bekannt sind. Auf einem solchen Rücken liegen die capverdischen Inseln, St. Helena und Ascension und im stillen Oceane bieten die Sandwichs- und Freundschaftsinseln Beispiele dieser Art.

Ueberhaupt ist der Boden eines oceanischen Beckens im Ganzen keinesweges als eine einfache Concavität anzunehmen, sondern im Gegentheile die Meeresbecken sind Depressionen mit convexer Gestalt ihrer Bodenfläche. Wäre bei der an den Continenten zu beobachtenden mittleren Neigung der Böschung ihres Abfalles zum Meere dessen Boden gleichmässig concav, so müsste die Tiefe desselben auch sehr viel bedeutender sein, als nach den Lothungen anzunehmen ist.

Bezüglich der Verhältnisse des Reliefs der Continente zu den oceanischen Becken und der unverkennbaren gesetzmässigen Beziehungen beider, sei hier auf das zurückverwiesen, was in dem Artikel »die Continente«, Bd. I, pag. 167, hierüber mitgetheilt ist²⁾.

Das Meerwasser hat in Folge seines Salzgehaltes ein höheres specifisches Gewicht als das gewöhnliche Wasser. Jedoch schwankt dasselbe von 1,024—1,027

¹⁾ LAPPARENT, Géologie, pag. 64.

²⁾ Vergl. auch LAPPARENT, Géologie, pag. 71.

und ist in den verschiedenen Meeren und den verschiedenen Stellen desselben Meeres verschieden. Am Ufer, wo Süßwasser hinzutritt, pflegt es niedriger zu sein, als weit von der Küste entfernt; am höchsten in äquatorialen Gebieten, wo starke Verdunstung einen höheren Grad der Sättigung bedingt.

Selbstverständlich kann schon hiernach der Gehalt an Salzen nicht immer der Gleiche sein.

Im Allgemeinen entspricht die Zusammensetzung des Meerwassers folgenden procentischen Werthen:⁵

$$\begin{array}{r} \text{Wasser} \dots = \text{H}_2\text{O} = 96,47 \quad - \quad 96,0 \\ \text{Chlornatrium} = \text{NaCl} = 2,70 \\ \qquad \qquad \qquad \text{MgCl} = 0,36 \quad \left. \vphantom{\begin{array}{l} \text{NaCl} \\ \text{MgCl} \end{array}} \right\} - \quad 3,5 \end{array}$$

Der Rest besteht aus anderen Chlorverbindungen, Sulfaten und Carbonaten; ausserdem finden sich Spuren zahlreicher anderer, auch metallischer Elemente. Das Meerwasser enthält immer auch gelöste oder absorbirte atmosphärische Gase, besonders Kohlensäure und zwar in bedeutenderer Menge, als dieses die gewöhnlichen Wasser vermögen. BUCHANAN¹⁾, der während der Expedition des Challenger hierüber Untersuchungen anstellte, glaubt die grössere Absorptionsfähigkeit des Meerwassers für Kohlensäure auf die Gegenwart der Sulfate zurückführen zu können. Der Unterschied im Salzgehalt ist nach obigen Zahlen ziemlich bedeutend: Das mittelländische Meer ist stärker gesalzen, als der atlantische Ocean, die Ostsee dagegen sehr viel weniger. Das Verhältniss von Zuflüssen und Verdunstung ist dabei wesentlich betheiligt.

Auch die Temperaturen des Meerwassers sind sehr verschieden und schwanken nach Tageszeiten, Lage, Klima, Tiefe und vorhandenen Strömungen in denselben Gegenden oft sehr erheblich. Gerade die Meerestemperatur ist von grossem Einfluss auf die klimatischen Verhältnisse des Festlandes. Die neueren Tiefseeforschungen haben ergeben, dass unter einer oberflächlichen Wasserschicht, deren Temperatur im Allgemeinen bedingt ist durch die Breite der Lage, eine ungeheure Masse von kaltem Wasser sich befindet. Die Bodentemperatur aller oceanischen Becken, welche in unmittelbarer Verbindung mit den Polen stehen, ist nur um wenig höher und in einigen Fällen sogar tatsächlich niedriger als der Gefrierpunkt des süßen Wassers. Dementsprechend findet sich auch eine ganz gleichartige Tiefseefauna überall in den tieferen Theilen der Oeane und die Typen der arktischen Regionen können auch in den oceanischen Becken am Aequator vorkommen²⁾.

Diese Verhältnisse deuten schon darauf hin, dass in den tieferen Lagen der Oeane eine Bewegung der Wasser von den Polen nach dem Aequator zu stattfindet, welche durch eine entgegengesetzt gerichtete Bewegung der oberflächlichen Wasser compensirt wird. So findet also ein allgemeines Strömen wärmerer Wasser an der Oberfläche nach den Polen zu statt.

Ausserdem giebt es aber im Meere auch noch andere bestimmt begrenzte Strömungen, die als die eigentlichen Meeresströme bezeichnet werden, so z. B. der Golf-Strom.

Zwei Ansichten über die Ursache dieser Meeresströmungen stehen sich gegenüber.

Nach der einen entsteht die Circulation der Meerwasser lediglich durch die

¹⁾ Proc. Royal. Society. Vol. XXIV, auch GEIKIE, Textbook, pag. 34.

²⁾ GEIKIE, Textbook, pag. 420.

Bewegungen in der Atmosphäre. Die Passatwinde erzeugen einen nordöstlichen und südöstlichen Strom, die sich in der Nähe des Aequators zu einem breiten, westlich gerichteten Strom vereinigen. Von diesem werden je nach der Form der Continente seitliche Ströme abgelenkt bis in die gemässigten Zonen hinein, und, um das Gleichgewicht herzustellen, sind hinwieder die polaren Wasser gezwungen, nach dem Aequator zu in Strömung zu gerathen.

Nach der anderen Ansicht sind es lediglich die Temperaturverhältnisse, welche zugleich in Verbindung mit den Verschiedenheiten im spec. Gewichte des Meerwassers dessen Strömungen hervorrufen. Das warme und leichtere äquatoriale Meerwasser hat darum auch eine höhere Niveaulage seiner Oberfläche als das kältere und schwerere polare Wasser. Es fliesst deshalb nach den Polen zu ab, während das letztere unter jenem äquatorwärts sich bewegt. Am Aequator aufwärtsteigend, wird es erwärmt und treibt den Polen zu, wird dort abgekühlt, sinkt und geht wieder in die nach dem Aequator gerichtete Bewegung über.

Beide Ansichten mögen für gewisse Meeresströmungen Gültigkeit haben und wohl überhaupt beiderlei Vorgänge meist einigermaassen combinirt wirken. Für die klimatischen Verhältnisse der einzelnen Festländer und ihrer Küsten sind diese Meeresströme, indem sie die Temperatur über die Erdkugel hin gewissermaassen reguliren, von der grössten Wichtigkeit.

Es ist eine bekannte Thatsache, dass die ungeheuren klimatischen Unterschiede der in derselben Breite liegenden nordamerikanischen Küsten und der Küsten von Grossbritannien darauf beruhen, dass jene von dem südwärts gerichteten, kalten arktischen Strome, diese dagegen von dem aus dem Süden kommenden, warmen Golfstrome getroffen worden.

Die geologischen Wirkungen des Meeres sind vornehmlich zweierlei Art: 1. solche der Zerstörung und Abtragung und 2. solche des Transportes und der Ablagerung.

1. Die zerstörenden Wirkungen des Meeres sind überwiegend rein mechanischer Art, wenn auch eine chemische Einwirkung auf die Gesteine keinesweges ausgeschlossen ist. Jene werden hervorgebracht durch die Wellenbewegung, die selbst wieder eine Folge dreier erregender Ursachen sein kann: der Gezeiten, der Strömungen, der Winde.

Dass die Wirkungen aber überall von der Configuration der Küste abhängen, und durch diese erhöht und abgeschwächt werden können, dafür werden im Folgenden noch besondere Beispiele angeführt werden.

Die Gewalt der Meereswellen kann eine ganz erstaunlich grosse sein. An der Küste von Plymouth wurde ein Kalksteinblock im Gewichte von 7 Tonnen durch das stürmisch erregte Meer 50 Meter weit forttransportirt. Auf den Hebriden fand STEVENSON sogar Blöcke von 50 Tonnen durch die Wellen bewegt.¹⁾

Diese enorme mechanische Kraft, mit welcher also unter Umständen die Meereswellen auf die Küsten treffen und dieselben zerstören, wird noch sehr wesentlich unterstützt durch die festen, steinigten Gerölle, die das Wasser mit bewegt und gegen die Küstenfelsen schleudert. Unter der Einwirkung dieser Geschosse wird in die festesten Felsenwände Bresche gelegt. Daher kommt es auch, dass die erodirende Wirkung der Wellen ihr höchstes Maass an der Unterseite derselben besitzt, dort, wo das Gewicht der Woge und die unmittelbare

¹⁾ GEIKIE, Textbook, pag. 428

Einwirkung der fortgeschobenen Gerölle sich mit der in der Geschwindigkeit des Ansturzes bedingten Kraft vereinigen.

Die erodirende Wirkung der Meereswellen äussert sich deshalb auch in der Bildung von Uferterrassen, deren Oberfläche in der Zone dieser stärksten Wirkung gelegen ist.

Wäre diese immer dieselbe, d. h. würden also die Meereswellen immer genau in derselben Niveaulinie verlaufen, so würde dann natürlich auch nur eine einzige Uferterrasse entstehen können.

Die Oscillationen aber, denen die Oberfläche der Meere unter den wechselnden Anziehungen von Sonne und Mond unterworfen ist, die wir im Allgemeinen als die Gezeiten zu bezeichnen pflegen, ändern diese Verhältnisse um und gestalten sie weniger einfach. Nicht nur die gewöhnlichen Differenzen in der Fluthhöhe, wie sie durch tägliche Ebbe und Fluth bedingt werden, kommen hierbei in Betracht, sondern auch die durch die besonderen Stellungen der wirksamen Gestirne hervorgerufenen sog. Spring- und Nippfluthen.

Die Höhe der Gezeiten, hierunter die Differenz der täglichen Ebbe- und Fluthhöhe verstanden, ist bekanntlich eine sehr verschiedene an den verschiedenen Küsten. Nur in den grossen Meeresbecken kommt die Erscheinung der Gezeiten überhaupt in voller Wirkung zu Stande und hier beträgt ihre Höhe bis zu 50—60 Fuss. In isolirten Meeresbecken, besonders solchen, die nicht einmal direkt mit einem grossen Ocean in Verbindung stehen, zeigen sich die Gezeiten nur in viel geringerem Maasse oder gar nicht; so beträgt ihre Höhe in der Ostsee nur wenige Zoll, in der Nordsee bei Helgoland 6 Fuss, im mittelländischen Meer bei Toulon und Neapel nur etwa 1 Fuss.

Hiernach gestaltet sich also auch die Bildung der Uferterrassen durch die Meereserosion sehr verschieden. Wo keine Ebbe und Fluth, oder nur eine solche von sehr geringer Amplitude eintritt, da bleibt es bei der Bildung einer einzigen Uferterrasse. Wo aber die Gezeiten sehr grosse Differenzen aufweisen, da entstehen auch mehrere Uferterrassen, nicht nur entsprechend dem gewöhnlichen hohen und tiefen Standpunkte des Meeres, sondern auch solche, welche den genannten aussergewöhnlich hohen Fluthen und tiefen Ebben angehören. So können z. B. vier Uferterrassen über einander entstehen, die unterste entspricht der Stellung der Fluth zur Zeit der tiefsten Aequinoctial-Ebben, darüber folgt die der gewöhnlichen Ebben, dann die der gewöhnlichen Fluth und endlich zu oberst die der hohen Aequinoctial-Fluth. Ueber diesen endlich vermag sich noch der durch ganz aussergewöhnlich hohe Sturmfluthen aufgeschüttete Detritus abzulagern, so dass hiernach fünf verschiedene Fluthmarken in den Zerstörungen der Meereswellen längs der Küste sichtbar bleiben.

Dass unter der Einwirkung der durch die Gezeiten in verschiedene Höhen gelegten Brandung der Meereswellen vor Allem Steilküsten zerstört und sehr viel wirksamer zerstört werden, als flache Küsten, das zeigt allenthalben die Erfahrung und scheint auch leicht einzusehen. Da werden dann die vielgestaltigen Formen der Zerstörung an den Küsten herausgelöst, wie ringsum an den norwegischen und den westlichen Küsten von Irland, jene Felsenthore, Riesenpfeiler, Säulen, Kamine u. dergl., die mit ihren phantastischen Gestalten den malerischen Zauber jener Küsten bedingen. Wie schnell die Zerstörung felsiger Steilküsten vorzuschreiten vermag, das zeigt das Beispiel der Insel Helgoland. Der heutige Felsen, nur 600 Meter breit und 2000 Meter lang, ist nur noch ungefähr der 4. Theil der Grösse, welche die Insel vor dem 14. Jahrhundert hatte. Von 1793 bis 1848

berechnet sich das Maass der jährlichen Zerstörung fast auf einen Meter (0,90 m). Aber auch die gegenüberliegenden grösstentheils flachen Küsten von Friesland und Holstein haben grossartige Zerstörungen erlitten.

Die natürlichen Absonderungen in den Gesteinen und die dadurch bedingte Zerklüftung derselben erleichtern dem Meere die zerstörende Arbeit. Freilich bilden die am Fusse einer steilen Felsenküste mit der Zertrümmerung derselben sich anhäufenden Trümmernmassen häufig einen wirksamen Schutzwall, an dem sich zunächst die Kraft der andringenden Wogen bricht. Erst nachdem diese Trümmernmassen selbst wieder zu Sand zerstückelt und zerrieben sind, greift das Meer aufs Neue die hinterliegende Küstenwand an.

Die abgerundete Form der Gerölle ist die Folge der gegenseitigen Abreibung der Gesteinsstücke, welche durch die Meereswellen bewegt werden. Mehr und mehr werden natürlich hierbei aus grösseren Blöcken kleinere Gerölle gebildet, endlich Sand und der feinste, durch lange Suspension im Meereswasser auf grosse Entfernungen fortzutragende Schlamm.

Die Masse der Gerölle, die an gewissen Küsten producirt wird, ist sehr bedeutend. Das findet seine Erläuterung in den experimentellen Versuchen DAUBRÉE'S¹⁾ woraus sich ergibt, dass schon nach einer Fortbewegung um 25 Kilometer in einem sich umdrehenden, mit Wasser und eckigen Bruchstücken gefüllten Cylinder diese vollkommen zu Geröllen abgerundet werden, dass also die Bildung der Gerölle auffallend schnell vor sich zu gehen vermag.

Sog. Riesentöpfe oder Strudellöcher werden durch die drehende Bewegung grösserer Gerölle in die felsigen Uferterrassen eingebohrt.

Das Maass und die Art der Zerstörung einer Küste durch das Meer ist aber ausser von den Gezeiten auch von der Kraft und Richtung von Meeresströmungen, der Stärke und Richtung der herrschenden Winde und Orkane, der Beschaffenheit der Gesteine und der Form der Küste abhängig.

Das südwestliche Irland mit seiner fjordartig ausgefranzten Küste bietet für solche Vorgänge ein gutes Beispiel.²⁾ Hier zeigt sich uns ein aus mehreren Faktoren combinirter Mechanismus der erosiven Thätigkeit. Die starke Strömung des Golfstromes trifft genau in einer nach NO. strebenden Richtung auf die Südwestspitze von Irland. Daher dringt gerade in dieser Richtung die Meeresbrandung zerstörend ein. Sie findet hier zweierlei Gesteine, die widerstandsfähigen Sandsteine des Old red und leicht zerstörbare Kohlenkalksteine, in Mulden zwischen jenen liegend. Jeder Kalksteinzone entspricht darum eine tief nach NO. in das Land eindringende schmale Bucht; jeder Sandsteinzone eine hoch und lang vorragende, felsige Landzunge.

Hierzu kommt nun noch hinzu, dass die Niveauschwankungen des Meeres hier an den Küsten, — die westirische Küste hat eine beträchtliche Hebung in jüngster geologischer Zeit erlitten — die Angriffspunkte unausgesetzt verschieben und so natürlich die Zone der Zerstörung ausdehnen und erbreitern. Das hat auch für alle andern Küsten Bedeutung. Die Zerstörungen werden sich verschieden gestalten, je nachdem eine Küste in auf- oder absteigender Bewegung begriffen ist. Das Einsinken einer Küste wird der Zerstörung stets die günstigsten Bedingungen schaffen, gleichviel ob es eine flache oder eine Steilküste ist.

Nachdem schon vor vielen Jahren der englische Geologe RAMSAY³⁾ und

1) *Quartär experimentale*. I. 248.

2) *LA SALLE*, Aus Irland. pag. 90.

3) *Physical geography and geography of Great Britain* 2. ed. London 1864. pag. 79. 140.

später auch DANA¹⁾ auf die ungeheure Bedeutung der fortschreitenden Brandung an einer einsinkenden Küste für die Oberflächengestaltung des Festlandes hingewiesen, hat neuerdings ganz besonders RICHTHOFEN²⁾ die grossartigen Wirkungen der marinen Erosion eines Näheren erörtert und für die nivellirende Thätigkeit derselben die Bezeichnung: Abrasion eingeführt.

Während bei constantem Meeresniveau die Ausbildung von Strandlinien und Terrassen erfolgt, wie dieses im Vorhergehenden erörtert wurde und während bei aushebendem Lande die Küste parallel der ursprünglich vorhandenen Böschung abgetragen wird, ist die Wirkung der Brandung bei einsinkendem Lande im Stande, eine ausgedehnte, geneigte Terrasse zu bilden, welche grosse Areale umfassen und ganze Gebirge zu einer einzigen Fläche abhobeln kann. Eine solche nennt RICHTHOFEN: Abrasionsfläche. Beispiele dafür sind schon im Artikel »Gebirgsbildung«, pag. 549, I. angeführt.

Die Ausbildung einer vollkommen schematischen Abrasionsfläche wird freilich nur dann möglich sein, wenn die langsam und stetig einsinkende Küste aus gleichartigem homogenem Gestein besteht und wenn alle in Betracht kommenden dynamischen Faktoren in Wirkungsart und Intensität andauernd gleich bleiben.

Wo aber z. B. die Brandungswelle verschiedenartige Gesteine findet, da wird sie in den leichter zerstörbaren tiefer eindringen, sie schneller abschleifen, die härteren nur langsamer abhobeln. So bleiben die letzteren als aufragende Theile über der Abrasionsfläche stehen. Bilden die härteren Gesteine ganze Zonen, so kann ein aus diesen bestehender Gebirgszug über der Abrasionsfläche übrig bleiben. Wenn dann auch dieser nicht dem allgemeinen Boden gleich gemacht werden kann, so wird doch, wenn die Senkung fortschreitet, das Meer auch die oberen Theile dieser Inselgebirge hinwegfegen und so entstehen Rumpfgebirge, wie RICHTHOFEN die abgerundeten und abgeschliffenen Ruinen solcher Gebirge bezeichnet, die ehemals als hohe und lange zackige Ketten aufragten. Der Kwenlun in Centralasien bietet nach ihm das grossartigste Beispiel eines solchen Rumpfgebirges.

Mit der über ganze Regionen sich erstreckenden Abrasion ist immer, wenn nicht das aus der Zerstörung hervorgehende Trümmaterial nach grösseren Entfernungen fortgeführt wird, transgredirende Ablagerung verbunden d. h. über die durch Abrasion gebildete Fläche finden sich Sedimente abgelagert, welche sich aus den Trümmern, welche die fortschreitende Brandungswelle erzeugte, und unmittelbar derselben folgend, zusammenfügten.

Die Veränderungen der Meeresküsten unter der combinirten Wirkung der Wellen und Winde, wie sie durch die Bildung der Dünen, andere, die durch das Entstehen von Deltas und der damit verwandten Nehrungen und Haffe hervorgerufen werden, sind in den Artikeln: Atmosphäre I. pag. 75, Deltas I. pag. 201 und Continente I. pag. 172, schon erörtert worden und wird daher auf diese Stellen verwiesen. Mit der zerstörenden Wirkung des Meeres ist in diesen Fällen immer auch schon die zweite dynamische Thätigkeit desselben, die des Transportes und der Ablagerung vereinigt.

2. Die durch das Meer hervorgerufenen geologischen Neubildungen sind eigentlich zweierlei Art, solche die durch chemische Prozesse, als Niederschläge entstehen und solche, die nur durch mechanische Anhäufung oder Sedimentirung geschaffen werden.

¹⁾ Manual of geology 2 ed. pag. 673.

²⁾ RICHTHOFEN, China. Bd. II. pag. 766.



Von der Abscheidung der im Meere im gelösten Zustande befindlichen Salze ist im Artikel: Chemische Prozesse I. pag. 133 schon die Rede gewesen.

Man kennt im Allgemeinen nur wenig von den chemischen Absätzen, wie sie auf dem heutigen Meeresboden vor sich gehen. Dass unter gewissen Bedingungen kohlen saure Kalkerde zur Abscheidung kommt, wurde ebenfalls schon in dem angeführten Artikel pag. 131 erörtert. Die Bildung von Kalkstein auf diesem Wege scheint aber ausschliesslich auf die der Küste nahe liegenden Theile des Meeres beschränkt zu sein.

Merkwürdige, als chemische Abscheidungen zu deutende Bildungen auf dem Boden der grossen Oeane, also eigentliche Tiefseebildungen, hat die schon erwähnte Expedition des Challenger zu Tage gefördert. Es sind eigenthümlich nieren- und mandelförmige Knollen von dichtem Mangansuperoxyd (Pyrolusit). Die Knollen besitzen eine concentrisch schalige Struktur und umschliessen in der Regel als Kern ein rundes Stückchen von Bimstein, Knochen oder andere fremde Körper¹⁾. Sie sind in weiter Verbreitung mit anderen Produkten der Tiefsee gefunden worden.

Ganz übereinstimmend mit ihnen sind die Körner und Knollen von Mangansuperoxyd, welche in grosser Menge in den rothen Thonen der grössten Meerestiefen auch von GÜMBEL nachgewiesen worden sind²⁾.

Ein anderes, noch merkwürdigeres Produkt, welches sich unter den vom Challenger gelotheten Tiefseeabsätzen findet, sind kleine rundliche Concretionen und Bündel von Kryställchen, welche nach den Untersuchungen von A. RENARD mit dem Mineral aus der Gruppe der Zeolithe, das man Phillipsit nennt, zu identificiren sein dürften. Diese Kryställchen sind sicher auf dem Seeboden gebildet, denn sie umhüllen oft Reste von Tiefseeorganismen³⁾. Winzige Kügelchen von gediegen Eisen und solche von einer den Chondren der Meteorite durchaus gleichenden Struktur, die ebenfalls mit dem Tiefseeschlamm heraufgebracht wurden, dürften kosmischer Herkunft sein.

Die Abscheidung von Kieselsäure auf dem Tiefseeboden erfolgt wesentlich durch Vermittlung von Organismen. In einzelnen Gebieten des westlichen und mittleren pacifischen Oceans war der Boden mit einer Schlammlage bedeckt, die fast ganz aus Radiolarien, untermischt mit kieseligen Schwammnadeln bestand⁴⁾.

Weitaus wichtiger als die chemischen Niederschläge des Meeres sind dessen mechanische Absätze.

Dieselben erfolgen entweder in der Nähe der Küste und sind als litorale, oder weit im Inneren der grossen Seebecken und sind als pelagische zu bezeichnen. Es ist ohne Weiteres einzusehen, dass der petrographische Charakter einer Ablagerung von den Umständen abhängig sein muss, unter denen jene erfolgt, ein anderer demnach in der litoralen Zone, ein anderer in der Tiefsee. Die Unterscheidung beider Arten von Bildungen hat ganz besondere geologische Wichtigkeit, denn die sogen. Facies, welche in den einzelnen geologischen Formationen aufgestellt werden, sind nichts anderes als Schichtencomplexe, welche nach ihren petrographischen und paläontologischen Charakteren innerhalb einer Formation entweder als litorale oder als pelagische Bildungen

¹⁾ GEIKIE, Textbook, pag. 440.

²⁾ Sitzber. d. bayr. Akad. 1878. II. 189.

³⁾ GEIKIE, l. c. 441.

⁴⁾ Ders. pag. 469. vergl. auch Artikel »Organismen« d. Bandes.

sich gefolgt sind. Dass von der richtigen Erkenntniss derselben auch das richtige Verständniss der grossen Schwankungen und Verschiebungen zwischen Meer und Festland abhängt, wie sie im Verlaufe der Formationsreihe stattfanden, ist leicht einzusehen. Zu jener Erkenntniss bieten aber natürlich die Erfahrungen über die heute sich vollziehenden Absätze in den litoralen und Tiefseegebieten die Grundlage.

Wohl zuerst hat der auch als Geologe hochverdiente Entdecker des Sauerstoffs LAVOISIER auf die Unterschiede der litoralen, unter seichtem Meere vollzogenen Ablagerungen und der pelagischen oder Tiefseebildungen hingewiesen. Nach ihm haben ALEX. BROGNIART und C. PREVOST Theorien darüber aufgestellt. PREVOST legte die Erfahrung zu Grunde, dass das vom Festlande aus in das Meer geschobene Detritusmaterial daselbst unter dem Einflusse der Wellenbewegung eine Sonderung nach der Grösse des Kornes erfährt. Zunächst dem Strande bleibt das grobe Gerölle, weiterhinaus der Sand und schliesslich der feine Schlamm liegen. Noch weiter hinaus, in noch grösseren Tiefen, wohin kein mechanisches Sediment mehr gelangen kann, bilden sich nach PREVOST nur die auf chemischem Wege erzeugten Kalkniederschläge. Dies ist freilich nach den Resultaten der neueren Tiefseeforschung noch zweifelhaft. Die 3 ersten Zonen bezeichnete PREVOST als fluviomarine oder litorale, die letztere dagegen als pelagische Ablagerung. In neuester Zeit hat TH. FUCHS die Frage wieder erörtert¹⁾.

Unzweifelhaft ist es, dass die Merkmale einer eigentlichen Tiefseebildung von zweierlei Art sein müssen, einmal solche, die sich auf die petrographische Beschaffenheit des Sedimentes und solche, welche sich auf die gleichzeitig darin begrabene Fauna und Flora beziehen. Ebenso gilt dieses natürlich für die litoralen Ablagerungen.

Die Beantwortung der Frage, bei welcher Tiefe die Tiefseefauna anfangt, ist ebenfalls von den Forschern noch nicht übereinstimmend gegeben.

Wohl mit Recht verlegt man die Grenze zwischen litoraler und pelagischer Zone an die Stelle, an der für die Lebensbedingungen der Thiere ein durchgreifender Unterschied sich geltend macht: Das ist die Grenze des Lichtes. Diese liegt zwischen 40 und 50 Faden Tiefe nach den Berechnungen von SECCO und POURTALES. In der That gehört auch nach den Charakteren der Fauna die Grenze an diese Stelle.

Da das Verhalten des Meerwassers zum Lichte aber wohl zu allen Zeiten ein ähnliches war wie heute, so kann man auch für die früheren geologischen Epochen eine ähnliche bathymetrische Vertheilung der Organismen annehmen, wie man sie in den heutigen Meeren findet.

Wenn aber bei 100 Faden Tiefe die Fauna schon einen ausgesprochenen Tiefseecharakter hat, so kann man auch bei flachfallendem Meeresboden doch schon in einer Entfernung von $\frac{3}{4}$ Meilen von der Küste 100 Faden Tiefe und damit Tiefseefauna haben, in 3,5 Meilen Entfernung schon 500 Faden Tiefe und damit den Höhepunkt in der Entwicklung der Tiefseefauna. Ablagerungen von Sand und Gruss, welche noch deutlich den Einfluss der Küstengesteine auf ihre Beschaffenheit erkennen lassen und in diesem Sinne als litorale zu bezeichnen wären, kommen in viel grösseren Entfernungen und demnach auch Tiefen vor. Um die vulkanischen Inseln des grossen Oceans ist der Meeresboden mit einem

¹⁾ N. Jahrb. f. Min. 1883. II. Beilage Bd. Heft 3. pag. 487.

grauen Sand und Schlamm bedeckt, der die Bestandtheile der vulkanischen Gesteine noch erkennen lässt. Diese Absätze können noch auf grosse Entfernungen von den Küsten verfolgt werden; um Hawaii dehnen sie sich über 200 engl. Meilen aus. Hier umschliessen sie auch Tiefseeorganismen und es vermischen sich demnach die Charaktere litoraler und pelagischer Zonen.

Gerade Kalkablagerungen haben, wie schon vorhin angedeutet wurde, eine besondere Bedeutung als litorale Bildungen und können daher keinesfalls durchweg für pelagisch gehalten werden. Jedenfalls ist die mineralogische und paläontologische Beschaffenheit der Sedimente eine sehr viel mannigfaltigere in den Tiefseeablagerungen, als man früher annahm, sie zeigen sogar grössere Verschiedenheiten als die Litoralbildungen.

Auch das Vorkommen von Landpflanzen ist kein sicherer Beweis für eine Litoral- oder Seichtwasserablagerung. Pflanzenreste aller Art können in grösserer und geringerer Entfernung vom Ufer oft in beträchtlichen Mengen untersinken und kommen dann in die Tiefseeablagerungen hinein. Thatsächlich sind bei Tiefseelothungen Landpflanzen oft aus sehr grossen Tiefen mit heraufgebracht worden: im Golf von Mexico z. B. in Entfernungen von 10—15 Meilen von der Küste und aus 100 Faden Tiefe zahlreiche Blätter und Stammreste.

Das Vorkommen von Resten von Landpflanzen und ebensowenig von Insecten hindert also allein nicht, eine Ablagerung als Tiefseebildung anzusprechen.

Solche Sedimente, die vorzüglich oder wenigstens zum grossen Theile aus Globigerinen-, Radiolarien- oder Diatomeen-Schlamm bestehen, eben solche mit Foraminiferen von sandig-kieseligen Schalen entsprechen durchaus auch den heutigen Tiefseeabsätzen. Auch wo diese Organismen sich in Kalksteinen mikroskopisch nachweisen lassen, bieten sie eines der wichtigsten Mittel, um echt pelagisch-marine Kalksteine zu erkennen.

Die Tiefseeablagerungen bestehen meist aus homogenem, feinem zartgeschlammtem Thone mit sehr regelmässiger, ebenflächiger Schichtung. Charakteristisch sind blaue oder grüne Schlammablagerungen, letztere durch Glaukonit gefärbt, in den grössten Tiefen die schon erwähnten ziegelrothen und braunen Thone, mit den Mangan- oder auch Feuersteinconcretionen.¹⁾

Die wichtigsten Elemente der Tiefseefauna sind dann noch: Kieselschwämme, Korallen, besonders die Einzelkorallen, die besonders zarten und zierlichen Formen der Crinoiden, von den kalkschaaligen Brachiopoden nur ein Theil, kleine dünn-schalige, glatte Gasteropoden und Bivalven, die Cephalopoden grösstentheils, von den Crustaceen ausschliesslich zart gebaute, so die Eryonen, natürlich sehr viele Fische; Zähne von Haifischen kommen z. B. an vielen Stellen des Oceans in grossen Tiefen in unglaublicher Menge angehäuft vor; endlich auch Cetaceen. So hat z. B. ein einziger Zug des Schleppnetzes während der Fahrt des Challenger aus einer Tiefe von 4250 Meter, südlich der Marquesas Inseln, ohne dass das Geräthe mehr als 3 oder 4 Centim. in den thonigen Meeresboden eindrang, mehr als 100 Zähne von Haien und 30—40 Gehörgänge von Cetaceen zu Tage gebracht.

Ein Umstand aber, der ganz besonders zu beachten ist, da sonst leicht einseitige und falsche Schlussfolgerungen auf eine Tiefseefauna gemacht werden können, ist der, dass das Meerwasser in grossen Tiefen ohne Zweifel eine auflösende Wirkung auf die Kalkschalen der Thiere ausübt und dass diese Wirkung

¹⁾ MURRAY, *Proceed. of the Royal Soc.* XXIV, pag. 519.

mit zunehmender Tiefe steigt, so dass von einer gewissen Tiefe an (ca. 2500 Faden) in den Tiefseesedimenten überhaupt kein Kalkgehalt mehr gefunden wird.

Bekannt sind mancherlei Beobachtungen, welche dafür sprechen, dass die Anhäufung von organischen Resten mitunter am Strande, also in der Litoralzöe eine grössere ist, als in der Tiefe. Schwärme von Fischen gehen in seichten Meeresbuchten zu Grunde und Gehäuse und Schaaalen von Cephalopoden und anderen Meeresthieren werden thatsächlich an die Ufer getragen und dort in den Sedimenten begraben.

Und dennoch gibt es auch unzweideutige Strandbildungen, wie z. B. jene, welche die Spuren der Wellenschläge oder die Abdrücke der Füsse von Landthieren enthalten, in denen jene Thierreste nur ganz spärlich sind.

Nicht die Anhäufung, sondern die Erhaltung organischer Reste ist daher die Hauptsache. Dafür sind aber in tieferem, ruhigem Wasser jedenfalls die Bedingungen günstiger, als in der vielbewegten und darum zerstörenden Litoralzone.

Ganz ausgedehnte Tiefseebildungen sind wichtige Glieder fast aller Formationen, in ganz besonderer Verbreitung, mächtiger Entwicklung und recht charakteristischer Ausbildung treten sie innerhalb der tertiären Formation auf. Die weissen Foraminiferenmergel, die Tiefseekorallenkalke, die Bryozoenschichten mit Brachyopoden, die Radiolarienschiefer mit Fischen, wie sie in Süd-Italien und Nord-Afrika auftreten, sind hier zu nennen. Ebenso deutlich als Tiefseebildungen charakterisirt sind die ebenfalls in der Tertiärformation verschiedener Gebiete vorkommenden Pteropodenmergel und Thone, die man als Pleurotomenthone bezeichnen kann. Ein typischer Vertreter dieser Art ist der sog. Tegel von Baden im Wiener Tertiärbecken.

Eine ganz ausserordentliche Rolle in dem Aufbau der meisten europäischen Kettengebirge spielt der sog. Flysch, der sowohl im Tertiär und in der Kreide als auch in der Juraformation erscheint. Ueberall zeigt er dieselbe petrographische Ausbildung: graue Mergelkalke, Mergelschiefer und gleichmässig feinkörnige Sandsteine setzen ihn in vielfacher Wiederholung zusammen. Die feingeschlammte Beschaffenheit seines Materiales bei sehr ebenflächiger, dünnblättriger Schichtung und der durchweg pelagische Charakter seiner Versteinerungen lassen ihn ebenfalls als Tiefseebildung ansprechen¹⁾.

Auch die weisse Kreide mit ihren Feuersteinknollen ist eine ganz typische Tiefseebildung.

Dagegen sind echte litorale Ablagerungen die Conglomerate oder grobkörnigen Sandsteine mit sehr wechselnder Grösse des Kornes, wie sie z. B. an der Basis der Steinkohlenformation im sog. Kulm, dem englischen Millstone grit, in ausserordentlicher Mächtigkeit erscheinen. Auch der Muschelkalk ist eine marine Seichtwasserbildung, während der bunte Sandstein eine Strandbildung und deshalb besonders reich an Resten von Landpflanzen ist. Die Fussspuren grosser Amphibien auf den Schichtflächen der Sandsteine sind eines der untrüglichen Zeichen solcher Strandbildungen.

Wie schon bei gewissen Tiefseeablagerungen, welche in ziemlich weiten Zonen die Festlandsküsten und Inseln umziehen, der Einfluss der Gesteine der nächsten Küste auf ihre mineralogische Zusammensetzung unverkennbar ist, (pag. 414) so ist dieses natürlich in weit höherem Maasse bei den eigentlichen Litoral- und Strandbildungen der Fall. Der petrographische Charakter derselben lässt ihre Ableitung von den Gesteinen der Küste meist unmittelbar erkennen,

¹⁾ FUCHS, l. c.

auch dann, wenn sie entfernteren Orten entstammen und durch besondere Meeresströmungen an die Stelle ihrer Ablagerung gebracht wurden.

Dabei ist in Folge der durch die Arbeit der Wogen geleisteten Zerkleinerung und Autbereitung eine allmähliche Anreicherung an solchen Mineralsubstanzen ganz natürlich, welche gegen mechanische Zertrümmerung durch ihre Härte, gegen chemische Auflösung durch ihre Unlöslichkeit widerstandsfähig sind. Beide Eigenschaften besitzt in hohem Maasse der weitverbreitete Quarz; daher ist er auch der überwiegende Bestandtheil der litoralen Trümmerablagerungen. In manchen Sanden kommen ausserdem reichlich Granat, Zirkon, Korund, Magnet-eisen vor. Besonders an letzterem Bestandtheil sind manche Meeressande auffallend reich. Solche Magneteisende finden sich z. B. an manchen Stellen der Ostseeküste. Auffallender ist der Gehalt an erdigem, dichtem Mangansuper-oxd, wie ihn gewisse Sande an den Küsten von Holstein z. B. in der Nähe der Bucht von Eckernförde aufweisen.

An der Küste von Wisand, im Pas de Calais, beobachtet man in einiger Ausdehnung eine ziemlich bedeutende Anhäufung von Pyritknollen. Dieselben rühren aus der Zerstörung pyritführender Thone des Gault (Kreideformation) her.

An anderen Stellen der nordfranzösischen Küste, wo Kalksteine im Lande verbreitet sind, enthält auch der marine Sand oft bis zu 70% kohlen-saure Kalk-erde.¹⁾ Solche kalkreiche Mergel und Sande sind die an den Küsten der Bretagne bekannten litoralen Ablagerungen, der sog. Maërl und Traëz.

Die Schichtung der litoralen Ablagerungen ist nur unterhalb der gewöhnlichen Fluthhöhe regelmässig und parallel der Küstenböschung. Auf der Oberfläche der feinen Sande bemerkt man oft die auch in älteren Gesteinen noch erhaltenen ripplemarks oder Wellenspurten, hervorgerufen durch die wellenförmigen Schwingungen, welche die Weile dem Sande mittheilt, über welchen sie hinläuft.

Literatur: BOGUSLAWSKI, G. v., Handbuch der Ozeanographie I. Bd. Räumliche, physik. und chem. Beschaffenheit der Ozeane. Stuttgart 1884 und ders.: Die Tiefsee. Berlin 1879. GEIKIE, A., Textbook of Geology. London 1882, pag. 32 und 418. KRÜMMEL, O., Versuch einer vergleichenden Morphologie der Meeresräume 1879. LAPPARENT, A. de, Traité de Géologie. Paris 1883, pag. 150, 308, 341. MAURY, B. F., The physical geography of the Sea. New-York 1855. PESCHEL-LEIPOLDT, Phys. Erdkunde. Leipzig 1879. I. Cap. XI und XII. RECLUS, E., La Terre. Paris 1879.

Messen der Krystalle

von

Prof. Dr. KENNGOTT.

Aus Allem, was über die Krystallgestalten bezüglich des Zusammenhanges und der Abhängigkeit der Neigungswinkel der Flächen mit und von den Achsen angegeben wurde, ergibt sich, dass diese Winkel so genau als möglich gemessen werden müssen. Auch die Messung der ebenen Winkel der Krystallflächen würde zur Bestimmung beitragen, ist aber mit solchen Schwierigkeiten verbunden, dass man gegenwärtig ganz davon absieht, weil keine sicheren Resultate erzielt werden können, selbst wenn die Krystalle so vollkommen ausgebildet wären, wie es die Theorie erfordert. Es bleibt daher die Hauptaufgabe die Messung des Neigungswinkels zweier Flächen.

¹⁾ DELESSE, Lithologie du fond des mers, pag. 200.

Die Grösse des Neigungswinkels zweier Flächen und zwar zunächst zweier Flächen, welche miteinander eine Kante bilden, wird durch zwei Linien bestimmt, welche von einem Punkte der Kantenlinie aus senkrecht auf der Kantenlinie in den beiden Flächen (in jeder je eine) gezogen gedacht werden. Der Neigungswinkel dieser beiden Linien miteinander ist das Maass für die Grösse des Kantenwinkels. Wenn man daher beispielsweise ein Krystallmodell von Holz benützt, um das Verfahren zu zeigen, diesen Winkel zu bestimmen, auf welches Verfahren sich eine Art von Goniometern (Winkelmessern) gründet, so kann man von irgend einem Punkte der Kantenlinie aus in jeder Fläche eine gerade Linie senkrecht auf der Kantenlinie ziehen. Wenn man nun zwei durch einen Stift miteinander verbundene sich kreuzende Lineale nimmt (Fig. 100), das eine der Lineale mit einer schmalen Seite auf die eine dieser Linien legt, während

(Min. 225–226.)

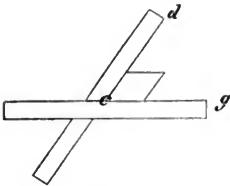


Fig. 100

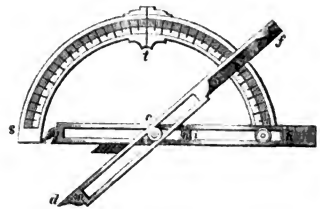


Fig. 101.

dasselbe mit seiner Breitseite senkrecht auf der Krystallfläche steht, das Modell mit seiner zu messenden Kante bis an die Stelle schiebt, wo die beiden Seiten cd und cg der Lineale sich schneiden und dabei das zweite Lineal längs der Linie auf der zweiten Fläche wie das erste senkrecht mit seiner Breitseite auf die Modellfläche stellt, so haben beide Lineale dieselbe Lage zu einander, wie die beiden auf dem Modell gezogenen Linien. Der Winkel dcg ist somit das Maass des Kantenwinkels. — Entfernt man beide Lineale, ohne ihre Lage gegeneinander zu ändern und legt sie auf ein Blatt Papier, zieht den beiden Linien cd und cg entsprechend zwei Linien auf dem Papier, so lässt sich die Grösse des Winkels durch einen Transporteur messen.

Auf dieses Verfahren hin wurde zuerst von dem französischen Künstler CARANGEOT, welcher für ROMÉ DE L'ISLE (dessen *Cristallographie* IV, pag. 25) Krystallmodelle anfertigte, ein Goniometer construirt, welches als sog. Anlege- (Contact- oder Hand-) Goniometer noch vielfach gebraucht wird. Der berühmte französische Krystallograph RENÉ JUSTE HAUY (dessen *Traité de min.* I, pag. 248) liess es noch bequemer einrichten. Abgesehen von verschiedenen Modificationen, die man an dem in Metall ausgeführten Instrumente anbringen kann, beruht dasselbe, wie (Fig. 101) zeigt, darauf, dass zwei Lineale von Stahl df und gk mit ihren breiten Seiten aufeinanderliegend durch einen Stift c mit einander verbunden sind. Das eine der beiden Lineale gk ist mit einem graduirten messingenen Halbkreise fest verbunden, dessen Mittelpunkt im Stifte c liegt, während das zweite Lineal df beweglich ist. Schiebt man nun einen Krystall mit der zu messenden Kante zwischen die beiden Enden cg und cd entsprechend der obigen Angabe für das Modell, so dass ein Punkt der Kantenlinie die beiden Lineale gegen

den Stift *c* hin, berührt und beide Lineale mit ihren schmalen Seiten den beiden Senkrechten entsprechen, welche senkrecht auf die Kantenlinie gezogen gedacht das Maass des Kantenwinkels bestimmen, während die Breitseiten der beiden Lineale senkrecht auf den beiden Krystallflächen stehen, so zeigt das Ende *c f* des beweglichen Lineals auf dem graduirten Halbkreise das Maass des Kantenwinkels an.

Zu grösserer Bequemlichkeit bei der Handhabung des Instrumentes sind die beiden Lineale in ihren Breitseiten durchschnitten, wie aus den Buchstaben *gh* und *ik* des Lineals *gk* ersichtlich ist, damit man sie verschieben kann, um die Enden *gc* und *dc* beliebig zu verkürzen, je nachdem es die Grösse des zu messenden Krystalls erfordert. Auch ist meist, um bei der Messung aufgewachsener Krystalle nicht durch das Ende *s* des graduirten Halbkreises gehindert zu sein, bei *t* (90°) der graduirte Halbkreis durchschnitten und mit einem Scharnier versehen, damit man die Hälfte *st* des Halbkreises zurückschlagen könne und nur die Enden der beiden Lineale, *g* und *d* frei herausstehen. Nach vorgenommener Messung bei stumpfen Winkeln schlägt man dann die Hälfte *st* vorsichtig wieder zurück, um die durch die Linealhälfte *cf* bestimmte Zahl ablesen zu können.

Der Halbkreis ist gewöhnlich in 180 ganze Grade getheilt, kann aber auch noch halbe Grade haben, was mit der Grösse zusammenhängt, da dieselbe immerhin, um das Instrument handlich zu machen, nicht der Graduierung wegen erhöht werden kann. Gewöhnlich sind sie so construirt, dass der Durchmesser des Halbkreises 9—12 Centimeter beträgt. Grössere sind für den Gebrauch unbequem. Man kann demnach die Grösse der gemessenen Winkel bis auf Viertelgrade bestimmen, daher diese nicht für die Berechnung der Achsenverhältnisse verwenden. Für die Messung sind selbstverständlich nur Krystalle mit ebenen Flächen zu gebrauchen, doch können auch noch Krystalle mit gestreiften oder rauhen Flächen gemessen werden, wenn die hervorragenden Theilchen durchgehend gleich hoch sind und durch ihre Summe die Lage der Ebenen bestimmen.

Trotz aller Hindernisse, welche das Anlegegoniometer einer genauen Bestimmung der Neigungswinkel der Flächen, besonders durch seine nothwendige geringe Grösse entgegengesetzt, ist es doch ein recht praktisches Instrument, wesshalb es auch vielfach benutzt wird, die Nothwendigkeit aber, Messungsergebnisse zu erhalten, welche zu Berechnungen verwendbar sind, führte zu der Erfindung von Goniometern, welche die Grösse der Winkel durch die Reflexion des Lichtes bestimmen lassen und deshalb Reflexions-Goniometer genannt werden. Ein solches wurde von WOLLASTON (Philos. Transact. 1802, pag. 385 und 1809, pag. 253) erfunden, welches bei zweckmässiger Beschaffenheit der Krystalle und geschicktem Gebrauche ermöglichte, die Winkel viel genauer zu bestimmen. Mannigfache verbesserte Constructionen solcher Instrumente haben es sogar möglich gemacht, jetzt die Winkel bis auf Minuten, selbst noch genauer messen zu können.

Diese Goniometer, gegründet auf die Reflexion oder Spiegelung des Lichtes von den Krystallflächen und nach der gesteigerten Leistungsfähigkeit möglichst genaue Resultate ergebend, beruhen im Wesentlichen darauf, dass die ebenen glänzenden Krystallflächen wie Spiegel die Bilder von Gegenständen reflectiren.

Die Messung vermittelt eines WOLLASTON'schen (Fig. 103) oder eines anderen Reflexionsgoniometers beruht nun, wie z. B. C. F. NAUMANN (dessen Lehrbuch der reinen und angewandten Krystallographie, Band II, pag. 360) oder N. v. KOK-

SCHAROW (dessen Vorlesungen über Mineralogie, pag. 311) ausführlich angaben, im Wesentlichen auf nachfolgenden Bedingungen:
(Min. 227–228.)

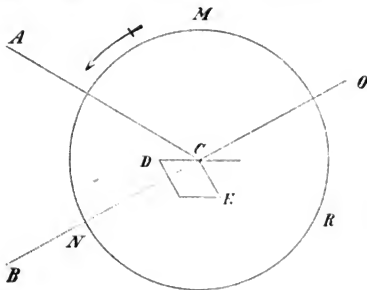


Fig. 102.

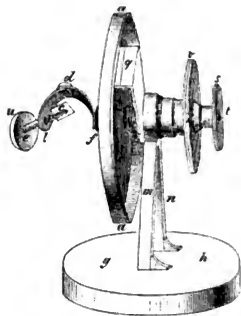


Fig. 103.

Es sei MNR (Fig. 102) die Ebene, und C der Mittelpunkt eines in zweimal 180° oder in 360° eingetheilten, mit einem Nonius versehenen und um eine Achse drehbaren Kreises. Die zu messende Kante C (oder der zu messende Kantenwinkel DCE) werde von zwei ebenen und gut spiegelnden Flächen gebildet und der Krystall sei dergestalt entweder auf dem Kreise unmittelbar, oder auf einem an dessen verlängerter Achse angebrachten Krystallträger befestigt, dass die Kantenlinie mit der geometrischen Achse des Kreises zusammenfällt.

Diese letztere Bedingung lässt sich in zwei auflösen, dass die Kantenlinie

1. normal auf der Ebene des Kreises, oder justirt, und
2. centrisch in Bezug auf die Peripherie des Kreises, oder centritt sei. Sind beide Bedingungen erfüllt, so werden die Projectionen beider Flächen auf die Ebene des Kreises durch zwei Linien wie CD und CE dargestellt.

Von irgend einem in der erweiterten Ebene des Kreises befindlichen, aber sehr entfernten Objecte A sollen Lichtstrahlen auf die Krystallfläche CD fallen: der auf das äusserste Element dieser Fläche in C auffallende Strahl wird nach bekannten Gesetzen reflectirt und verschafft dem in O befindlichen Auge die Wahrnehmung des Spiegelbildes von A nach der Richtung CB. Man lasse nun das Auge in der Richtung des reflectirten Strahles und drehe den Kreis nach der Richtung MN, bis die zweite Krystallfläche CE genau in dieselbe Ebene kommt, in welcher die erste Fläche CD vorher sich befand. Sobald sie in diese Lage gekommen ist, wird die Reflexion des Strahles AC von ihrem äussersten Elemente in C offenbar eben so erfolgen, wie vorher von dem äussersten Elemente der ersten Fläche, d. h. das in O befindliche Auge wird wiederum das Spiegelbild von A in der Richtung CB erblicken, und umgekehrt, sobald das in der Richtung des ersten reflectirten Strahles verharrende Auge auf dem, zunächst an der Kantenlinie anliegenden Elemente der zweiten Fläche das Bild des Objectes A erblickt, wird diese zweite Fläche genau in die vorherige Ebenenlage der ersten Fläche gelangt sein. Der hierzu erforderliche Drehungswinkel des Kreises wird nothwendig das Supplement des Neigungswinkels beider Flächen sein müssen.

Hat man nun vor dem Anfange der Operation einen der beiden Nullpunkte des graduirten Kreises bei Eintheilung in zweimal 180° , oder den Nullpunkt des Kreises bei Eintheilung in 360° auf den Nullpunkt des Nonius eingestellt, so wird nach erfolgter Drehung der Nullpunkt des Nonius den Drehungswinkel anzeigen.

Aus diesen Angaben ersieht man, dass die Winkel sehr genau gemessen werden können und dass die Construction solcher Instrumente die angedeutete Methode ausführbar macht. Die im verkleinerten Maassstabe gegebene Abbildung (Fig. 103) eines WOLLASTON'schen Reflexionsgoniometers in einfachster Form zeigt, dass die eben erwähnte kreisförmige Scheibe *aa* mittelst der Handhabe *v* um ihre Achse gedreht werden kann und dass der links angebrachte Krystallträger gleichfalls gedreht wird. Die Achse ist eine doppelte und die innere, an welcher der Krystallträger befestigt ist, kann mittelst der Handhabe *s* gedreht werden, ohne dass die Scheibe gedreht wird. Der Krystall wird auf dem Täfelchen *c* befestigt, welches zunächst an dem Stift *p* befestigt um denselben als Achse mittelst der Handhabe *u* gedreht werden kann. Der halbkreisförmige Bogen *ldf*, durch dessen Ende bei *p* der Stift geht, ist bei *d* getheilt, damit man dem Theile *ld* verschiedene Stellungen geben könne. Hierdurch kann man den Krystall in der erforderlichen Weise einstellen und wenn dies geschehen ist, der Nullpunkt des Nonius *q* wie angegeben wurde mit dem Nullpunkt des graduirten Kreises zusammenfällt, so dreht man dann mittelst der Handhabe *v* die Scheibe und den Krystallträger, um den Drehungswinkel zu messen. Die Scheibe oder vielmehr der ganze Apparat ist mittelst der Füße *m* und *n* auf der Fussplatte *gh* so befestigt, dass die Scheibe senkrecht auf der Fussplatte steht.

Von weiteren Angaben über die Einstellung des Krystalles, das Justiren und Centriren, sowie über die Fixirung der Richtung, das Spiegelbild in bestimmter Richtung zu sehen, absehend ist nur zu erwähnen, dass im Laufe der Zeit das an sich einfache Instrument auf die mannigfaltigste Weise verbessert worden ist. Diese Verbesserungen erstrecken sich wesentlich auf den Krystallträger, um die Kantenlinie mit der Drehungsachse zusammenfallend zu machen, während andere Vorrichtungen dazu dienen, die gleiche Stellung des Spiegelbildes auf beiden Flächen und die unveränderliche Stellung des Auges zu ermöglichen. Auch die Grösse der Instrumente ist verschieden, zumal durch die Grösse der kreisförmigen graduirten Scheibe die Eintheilung bedingt ist. Der Durchmesser der Scheibe wechselt daher etwa von 12 bis zu 20 Centim.

Wenn somit aus den beiderlei Messungsmethoden und den beiderlei Goniometern hervorgeht, dass man durch das Reflexionsgoniometer möglichst genaue Resultate erlangen kann, das Anlegegoniometer mehr zu oberflächlichen Bestimmungen, zu vorläufiger Orientirung sehr zweckmässig ist, kann noch einer Methode gedacht werden, welche zuerst von W. HÄNDIGER (Sitzungsberichte der math. naturw. Klasse der Wiener Akad. der Wissenschaften Band XIV, pag. 3 und Band XVII, pag. 187) ausgedacht wurde und kein Goniometer erfordert. Dies ist die graphische Methode, welche auch Bestimmungen bis auf $\frac{1}{4}$ Grad wie das Anlegegoniometer ermöglicht, dabei aber auch Krystalle messen lässt, welche für jenes Instrument zu klein sind, oder welche gestreifte oder raue Flächen haben, oder eine geringe Härte haben und durch jenes geschädigt werden. Sie ist überhaupt sehr einfach und dabei doch fruchtbringend und deshalb sehr zu empfehlen, wenn auch weniger deutlich in Worten allein zu schildern.

HÄIDINGER ging dabei von der Möglichkeit aus, zunächst die Winkel eines prismatischen Krystalles oder Modelles dadurch zu messen, dass wenn derselbe durch horizontale Basisflächen begrenzt ist, man ihn mit einer solchen Basisfläche unmittelbar auf ein Blatt Papier stellt, dabei ihn der Sicherheit wegen mit etwas Wachs auf das Papier befestigt. Nähert man nun mit Vorsicht ein gleichseitig rechtwinklig vierseitiges stabförmiges Lineal einer Prismenseite und schiebt es bis an die Krystallfläche, wodurch es genau die Projectionslinie der Fläche auf dem Papier angiebt, und zieht mit einem Bleistift längs des Lineals eine Linie, so ist diese der Projectionslinie parallel. Auf diese Weise zieht man Linien parallel allen Projectionslinien aller prismatischen Flächen und kann nun vermittelst eines Transporteurs die Neigungswinkel der gezogenen Linien messen.

Da nun die wenigsten Krystalle sich eignen würden, sie so auf dem Papier zu befestigen, dass die Flächen der Zone, deren Winkel man bestimmen will, senkrecht gegen die Ebene des Papiers stehen, auch meist die Krystalle zu klein wären, um an sie ein Lineal anlegen zu können, so wird der Krystall an das eine Ende eines dünnen Wachsstengels befestigt und dieser selbst mit dem anderen Ende an eine Ecke einer oblong geschnittenen Platte von Spiegelglas. Hält man nun diese Platte, welche etwa 2 Centim. breit und 6 Centim. lang ist, gegen ein Fenster, so dass die Platte mit ihrer Breitseite senkrecht gegen das Fenster gewendet ist und die langen Kanten parallel den vertikalen Fensterlinien gehen, so kann man den frei herausstehenden Krystall vermittelst des biegsamen Wachsstengels so stellen, dass die zu messende Kantenzone ihre Kantenlinien parallel den horizontalen Fensterlinien zeigt.

Auf diesem Wege ist die bezügliche Zone senkrecht gegen die Breitseite der Glasplatte eingestellt und wenn man die Platte auf ein Blatt Papier legt, so steht die Zone senkrecht auf dem Papier und man kann nun mit dem Lineal den Projectionslinien der Flächen entsprechend Linien, wie oben angegeben wurde, ziehen. Damit sich die Glasplatte nicht verschiebe, drückt man sie mit ein wenig Wachs auf das Papier und das Lineal wird nicht bis an die Flächen genähert, sondern nur nahe zu, damit man von oben herabsehend noch einen schmalen Streif Papier zwischen Lineal und Krystallfläche sieht, wodurch man die parallele Lage des Lineals um so besser ersehen kann. Da der Krystall vermittelst des Wachsstengels über die Glasplatte hinaus über dem Papier schwebt, so kann man so ziemlich die Flächen der Zonen rundum ihrer Lage nach bestimmen. Eine Wiederholung der so auszuführenden Messung ist nützlich und nach Messung einer Zone bestimmt man eine zweite und so fort, und durch Uebung erlangt man befriedigende annähernde Resultate.

Eine andere graphische Methode schlug CASAMAJOR (*Amer. Journ. of Scienc. etc.* 2. Serie, Band 24, pag. 251) und MILLER (*POGGEND. Ann.* 107, pag 495) vor, wobei letzterer einen kleinen Apparat in Anwendung brachte, beide bei ihrer Methode die Reflexion des Lichtes benützen.

Metalle

von

Professor Dr. **Kenngott.**

Unter dem Namen Metalle werden als eine Mineralgruppe die metallisch aussehenden einfachen Stoffe und auch diejenigen begriffen, welche zwei oder mehrere metallische Elemente gleichzeitig enthalten, ohne chemische Verbindungen zu sein, worin die Elemente als isomorphe einander vertreten. Der Begriff Metalle, wie er von solchen elementaren Stoffen, wie Gold, Silber, Kupfer, Mercur, Eisen u. s. w. entlehnt wurde, so wie der daraus hervorgehende Ausdruck »metallisches Aussehen« der Minerale, welche metallische Farben und metallischen Glanz zeigen und dabei undurchsichtig sind, wird hier in der gewöhnlichen Bedeutung aufgefasst. Allerdings werden die Elemente überhaupt auch vom chemischen Standpunkte aus als metallische und nichtmetallische (als Metalle und Metalloide) unterschieden, aber nicht nach dem Aussehen allein, für die Unterscheidung aber der Minerale und für ihre Gruppierung erscheint es zweckmässiger, den gewöhnlichen Begriff vorzuziehen und da ausser den Metallen noch viele Minerale metallisches Aussehen haben, wie die Kiese, Glanze und ein Theil der Erze, so wurden die letzteren drei als Verbindungen von jenen als den elementaren Stoffen getrennt, welche metallisches Aussehen haben. Sie sind fest, mit Ausnahme des tropfbaren Mercur, haben schwarze, graue bis weisse, auch gelbe und rothe Farben, gleichfarbigen; bisweilen dunkleren Strich, ihre Härte ist = 0,0—7,0 das spec. Gew. = 2,1—23,0; sie sind Leiter der Wärme und der Elektrizität, in Säuren löslich bis unlöslich, v. d. L. schmelzbar bis unschmelzbar, einige auch verdampfbar. Die wichtigsten Species sind folgende:

1. Der Graphit, die metallische Modification des Kohlenstoffes gegenüber dem Diamant als unmetallischem Kohlenstoff. Derselbe bildet selten deutliche sechsseitig tafelförmige bis kurzprismatische Krystalle, welche in krystallinisch-körnigen Kalk eingewachsen sind, wie bei Ticonderoga in New-York und bei Ersby und Storgard unweit Pargas in Finnland und für hexagonal oder klinorhombisch gehalten werden, vollkommen basisch spaltbar sind. Er findet sich auch lamellar, blättrig bis schuppig, selten stenglig-blättrig bis fast fasrig, meist schuppige bis fast dichte Aggregate bildend, die in krystallinischen Schiefen, wie Gneiss, Glimmerschiefer und Phyllit eingewachsen sind und bei grösserer Ausdehnung selbst Graphitschiefer bilden, wie die bedeutenden Graphitlager in Sibirien, z. B. im Distrikte von Semipalatinsk, an der unteren Tunguska und im Tunginsker Gebirgszuge westlich von Irkutsk auf der Grube Mariinskoi zeigen. Er ist stahlgrau bis eisenschwarz, hat grauen Strich, H. = 0,5—1,5 und spec. Gew. = 2,1—2,26, ist seifenartig anzufühlen, abfärbend und schreibend, guter Leiter der Wärme und der Elektrizität und wird durch Reiben negativ elektrisch. V. d. L. ist er unschmelzbar, verändert sich (bei Luftabschluss) nicht, selbst nicht bei den höchsten Temperaturen; verbrennt im Sauerstoffstrom erhitzt meist schwieriger als der Diamant zu Kohlensäure (Kohlendioxyd) unter Zurücklassung von 2 bis 3 Proc. Asche, Beimengungen, die auch sehr reichliche sein können. Mit Salpeter im Platinlöffel erhitzt zeigt er nur theilweise ein schwaches Verpuffen, ist in Säuren oder Alkalien unlöslich.

Er findet sich wie erwähnt in den ältesten krystallinischen Schiefen eingewachsen, oft nur als Pigment erkenntlich, auch auf Lagern, Gängen, Adern und Nestern, nicht selten, und ausser den angegebenen Fundorten sind noch Borrow-

dale in England, Inverness in Schottland, Arendal in Norwegen, Tunaberg in Schweden, Marbella in Spanien, Hafnerzell und Griesbach unweit Passau in Bayern, Goldenstein in Mähren, Freiwaldau in österr. Schlesien, St. John in Neu-Braunschweig und Ceylon zu erwähnen. Die vorzüglichste Anwendung ist die zu Bleistiften, ausserdem benutzt man ihn zur Anfertigung von Schmelztiegeln und anderen feuerfesten Gefässen, als Anstrich auf Eisenwaren, als Schmiere bei Maschinen (mit Fett oder Oel gemischt) und zu manchen anderen Zwecken.

2. Das Eisen, welches nach der Art des Vorkommens als tellurisches und meteorisches unterschieden wird, als irdisches oder kosmisches. Das Vorkommen des ersteren ist vielfach bezweifelt worden, wenigstens ein sehr seltenes, wie z. B. bei Mühlhausen in Thüringen in Eisenkiesknollen in Keuperkalkstein, Chotzen in Böhmen, knollige Concretionen im Pläner bildend, vom Ralangsee bei Katharinenholm in Smaland kleine Körner in einem durch Sumpferz versteinerten Baumstamme und vom St. Johns River in Liberia, mikroskopische Krystalle von Quarz und Magnetit umschliessend. Sehr häufig ist das meteorische Eisen, welches kosmischen Ursprunges in den sogenannten Meteorsteinen (siehe Artikel »Meteoriten«) eingewachsen oder für sich oder mit Olivin durchwachsen in mehr oder minder grossen Massen auf die Erde aus dem Weltenraume herabgefallen als Findling an verschiedenen Orten vorkommt. Das Meteoreisen, welches selbständige kleinere oder grössere verschieden und unregelmässig gestaltete Klumpen bis sehr grosse bis hunderte von Centnern wiegende Massen bildet, ist krystallinisch gross- bis feinkörnig und zeigt als tesseral krystallinische Species mehr oder minder deutliche hexaedrische Spaltbarkeit, selten in Höhlungen deutliche oktaedrische Krystalle, wie z. B. in dem 20 Centner schweren von Cosby Creek in Cooke County in Tennessee. Es ist bisweilen auch im Inneren zackig, löcherig oder porös und ist als zelliges oder poröses wesentlich mit Olivinkörnern durchwachsen, wie z. B. das 16 Centner schwere von Krasnojarsk in Sibirien. In den krystallinischen Massen ist meist Phosphornickeleisen (Schreibersit) eingewachsen, dieselben als eine graue bis silberweisse krystallinische Substanz in Gestalt von Blättchen bis Nadeln durchziehend, auch Pyrrhotin (Troilit genannt), Graphit, Olivin, Magnetit, Pyrit u. a. selbst Blei, wie in den Höhlungen des Meteoreisen aus der Wüste von Tarapaca in Chile. Das in Meteorsteinen eingesprengte bildet meist kleine Körnchen bis Blättchen. Das Eisen ist stahlgrau bis eisenschwarz, geschmeidig bis dehnbar, hat $H. = 4,5$ und spec. Gew. $= 7,0-7,8$, so wechselnd in Folge der verschiedenen krystallinischen Ausbildung und der unwesentlichen Beimengungen. Das tellurische Eisen ist reines Eisen mit z. Th. geringen Beimengungen von Kohlenstoff, während das meteorische fast immer nickelhaltiges Eisen ist, bis 20 Procent Nickel enthält; ist v. d. L. unschmelzbar, in Salz- oder Salpetersäure leicht auflöslich und in feuchter Luft rostend.

Die krystallinische Bildung des Meteoreisens lässt sich meist durch schwaches Aetzen polirter Schnittflächen mittelst verdünnter Salpeter- oder Salzsäure erkennen, wodurch eigenthümliche Zeichnungen entstehen, die sogen. WIDMANN-STETTEN'schen Figuren, Systeme sich unter verschiedenen Winkeln durchkreuzender Linien, welche als Kriterium des Meteoreisens angesehen werden, bisweilen auch nicht gesehen werden, in welchem Falle dann der Nickelgehalt den meteorischen Ursprung nachweist.

Von den verschiedenen Funden von Meteoreisenmassen, deren Zahl schon sehr bedeutend ist, sind ausser den oben angegebenen das von Ofivak an der Südseite

der grönländischen Insel Disco hervorzuheben, wo 500, 200, 20 Centner schwere Massen und kleinere gefunden wurden, sowie noch beispielsweise die gegen 40 Centner schwere Masse von Chihuahua, 10 Meilen von Zapatan in Mexiko, die 30 Centner und minder schweren von Crambourne Western Port bei Melbourne in Victoria in Australien, das 30 Centner schwere Meteoriten von Red-River in Louisiana, das über 170 Centner schwere vom Flusse Bendego in Brasilien, das 300 Centner schwere von Olumba in der Provinz Tucuman in Peru, das 191 Pfund schwere von Elnbogen in Böhmen, das 71 Pfund schwere von Hraschina in Croatien, die Meteoriten von Braunau in Böhmen, von Seelägen in Brandenburg, von Lenarto in Ungarn und von Bohumilitz in Böhmen, von Breitenbach, Steinbach und Rittersgrün in Sachsen und aus der Wüste Atacama in Chile.

2. Das Platin, ein sehr wichtiges Metall, welches ganz besonders zu chemischen und physikalischen Zwecken als Gefässe, Blech und Draht verwendet wird, fand sich zuerst in den Goldwäschereien des südlichen Amerika und wurde von den Spaniern »platinja« oder »platina«, von plata, Silber als silberähnliches Metall benannt und fand sich später auch in den sibirischen Goldwäschern. Es krystallisiert tesseral, doch findet es sich selten, kleine Hexaeder, sehr selten Oktaeder oder andere Gestalten bildend, gewöhnlich nur in kleinen, platten oder stumpfeckigen Körnern mit glatter, glänzender Oberfläche, selten sind grössere Körner und rundliche Klümpchen mit eckig körniger Bildung oder noch grössere Klumpen, die grössten vom Ural bis fast 10 Kilogramm Schwere. Es zeigt keine Spaltbarkeit, hat hakigen Bruch, ist stahlgrau ins Silberweisse geneigt, geschmeidig und dehnbar, hat H. = 4,5–5,0 und spec. Gew. = 17–19, während das reine Platin gehämmert das spec. Gew. = 21,4 hat.

Das niedere Gewicht des mineralischen Platin rührt wesentlich davon her, dass es nicht rein vorkommt, gewöhnlich noch andere Metalle enthält, wie Eisen, Iridium, Rhodium, Palladium, Osmium, Ruthenium und Kupfer. Der Eisengehalt beträgt meist 5–13 Procent, wodurch es auch etwas magnetisch wird und steigt bis zu 20 Procent an, wesshalb die eisenreicheren als Eisenplatin unterschieden wurden, welches bei spec. Gew. = 13,0–15,0 dunkler grau und stark magnetisch, selbst polarisch ist. Wegen der vielfachen fremden Metalle nannte HAUSMANN das mineralische Platin Polyxen.

Das Platin ist sehr zähe und geschmeidig und lässt sich in sehr dünnen Draht ausziehen und zu Blech walzen. In starker Hitze erweicht es ohne zu schmelzen und lässt sich dann leicht schweissen. Im Knallgasgebläse schmilzt es (bei etwa 1770°) und ist etwas flüchtig. In Königswasser ist es löslich. Es findet sich lose in Körnern, sehr selten mit Chromit verwachsen und mit Serpentin, wie bei Nischne-Tagilsk, woraus man schliesst, dass es ursprünglich in einem Chromit enthaltenden Serpentin eingewachsen gewesen sei, der selbst wieder als Umwandlungsprodukt von Olivinfels angesehen wird. Es findet sich in grosser Verbreitung im Diluvialsande fast aller Thäler auf dem Ostabfalle des Ural oder auch auf dem Westabfalle. Aehnlich in Süd-Amerika, so in Brasilien, Neugranada, auf St. Domingo, auch in Californien, Oregon, Canada, auf Borneo und einigen anderen Orten, meist mit Gold.

Bei dem mehr oder minderen Gehalte anderer mit dem Platin legirter Metalle, wie Iridium, Palladium, Osmium, Rhodium und Ruthenium, welche als Platinmetalle bezeichnet werden und in zwei Gruppen zerfallen, leichte und schwere, von denen Iridium und Osmium ausser dem Platin die schweren, mit

spec. Gew. = 21— fast 24, Osmium, Ruthenium und Palladium die leichten sind, mit spec. Gew. um 12 herum, ist zu bemerken, dass diese Metalle nicht allein aus dem vorherrschend vorkommenden mineralischen (mehr oder weniger unreinem) Platin gewonnen werden, sondern auch solche für sich oder mit einander als Minerale vorkommen und mehrere Species bilden. So das Platin enthaltende tesserale Iridium und Iridplatin oder Platiniridium, das hexagonale Osmiridium (Newjanskit) und Iridosmium (Sysserskit), das dimorphe (tesserale und hexagonale) Palladium. Aus dem Dimorphismus des letzteren und dem Platingehalt des Osmiridium kann man auch auf Dimorphismus der genannten Platinmetalle schliessen.

4. Das Gold, unstreitig dasjenige Metall, welches in den ältesten Zeiten von den Menschen zuerst aufgefunden und benützt wurde, zuerst als Schmuck, dann als Tauschmittel und welches bis zur Gegenwart mit grossem Eifer gesucht wird. Es krystallisirt tesserale, die in Drusenräumen, in Nestern und auf Gängen als aufgewachsene vorkommenden Krystalle, welche das Oktaeder, Hexaeder oder Rhombendodekaeder und andere, wie $3O_3$, ∞O_2 , ∞O_4 u. s. w. für sich oder in Combinationen zeigen, sind gewöhnlich klein bis sehr klein, eben bis rauh, meist undeutlich, häufig einseitig verkürzt oder gedehnt, unregelmässig verzerrt, dabei häufig homolog, zwillingsartig (nach O) oder unregelmässig verwachsen, dadurch gestrickte, moosartige, dendritische, draht- bis haarförmige Gestalten, Blättchen bis dünne Bleche, Ueberzüge und dergleichen bildend, sehr oft ist das Gold eingesprengt und eingewachsen, sehr oft in Begleitung von Quarz und Pyrit oder in diesen, so auch in Brauneisenerz, welches aus letzterem durch Umwandlung entstand. Sehr häufig findet es sich lose in Gestalt von unregelmässigen, an der Oberfläche durch Friction abgeriebenen glatten Körnchen, Klümpchen bis selbst grösseren Klumpen, Blechen, Blättchen, sandartig bis zu sehr geringer Grösse (Goldsand, Goldstaub). Klumpen von 190, 210, 237 und 248 Pfund fanden sich bei Ballarat und im Districte Donally in Australien, einer von 161 Pfund in Californien, einer von 72 Pfund bei Miask am Ural.

Spaltbarkeit ist nicht wahrnehmbar, der Bruch hakig. Es ist goldgelb, bis messing- oder speisgelb, im Striche oder Schnitt unverändert, hat H. = 2,5—3,0, ist sehr dehnbar und geschmeidig und hat spec. Gew. von 15—19,4. Diese Verschiedenheit rührt davon her, dass es oft etwas porös ist, oder geringe Beimengungen enthält, am meisten aber wird das spec. Gew. durch Silbergehalt (der auch auf die Farbe Einfluss hat, die dadurch blässer wird) veränderlich, weil fast kein Gold ganz rein ist. Es enthält geringe bis grössere Mengen des Silbers, welches als isomorphes Metall vorhanden ist und bis zu 40 Procent ansteigend darin gefunden wurde. Man trennt auch bisweilen das silberreiche Gold mit 16 und mehr Procent Silber als Goldsilber oder Elektron, als eine Mittelspecies zwischen Gold und Silber. Auch finden sich sehr geringe Mengen von Kupfer und Eisen, von Palladium (im sogenannten Porpezit) Rhodium u. a.

Das Gold ist in Königswasser auflöslich und der Silbergehalt giebt sich durch Ausscheidung von Chlorsilber zu erkennen. V. d. L. ist es ziemlich leicht schmelzbar, wobei reines Gold mit Phosphorsalz geschmolzen unverändert bleibt, die Perle klar und durchsichtig lässt, silberhaltiges Gold das Salz in der Reductionsflamme gelblich färbt und es undurchsichtig macht.

Von der vielfachen bekannten Benützung des Goldes absiehend ist nur wegen des Vorkommens zu bemerken, dass es sich sehr oft auf ursprünglicher Lagerstätte auf Gängen, Lagern und eingesprengt in verschiedenen krystallinischen Ge-

steinsarten, schiefrigen wie in Gneiss und Glimmerschiefer, oder massigen älteren und jüngeren eruptiven, wie in Granit, Syenit, Grünsteinen, Porphyren und Trachyten findet, häufiger aber secundär in losen Ablagerungen (Goldseifen, Seifengebirgen) bis festen Conglomeraten und im Sande vieler Flüsse (als Waschgold) in Folge der Zerstörung der ursprünglich Gold enthaltenden Gesteine und Fortschwemmen der Gesteinstrümmer. In letzterer Weise wurde das Gold zuerst gefunden und wird auch jetzt noch das meiste Gold gewonnen. Die Menge des gewonnenen Goldes ist eine ungeheure, wenn man die ältesten Nachrichten darüber von der Bibel an und den ältesten Berichten in griechischen und anderen Schriften ins Auge fasst bis zu den Angaben, welche Mengen von Gold in der Gegenwart gewonnen werden. Um diese einigermaassen zu beurtheilen ist von Interesse, eine Zusammenstellung der Goldproduction (bei welcher das auf andere Weise als durch Waschen gewonnene Gold nur einen kleinen Theil ausmacht) anzuführen, welche CLARENCE KING in seinem umfassenden Aufsätze »production of the precious metals« in dem second annual report of the united states geological survey, Washington 1882, pag. 400, gab. Hiernach beträgt die jährliche Production von Gold und Silber in den verschiedenen Ländern der Erde in Dollars angegeben:

Länder	Gold Dollars	Silber Dollars	Total Dollars
Vereinigte Staaten ¹⁾ . . .	33,379,663	41,110,957	74,490,620
Mexiko	989,161	25,167,763	26,156,924
Britisch Columbien ²⁾ . . .	910,804	—	910,804
Afrika ³⁾	1,993,800	—	1,993,800
Argentinische Republik . . .	78,546	420,225	498,771
Columbien	4,000,000	1,000,000	5,000,000
Das übrige Süd-Amerika ³⁾ .	1,933,800	1,039,190	3,032,990
Australien ⁴⁾	29,018,223	—	29,018,223
Oesterreich	1,062,031	2,002,727	3,064,758
Deutschland ⁴⁾	205,361	6,938,073	7,143,434
Norwegen	—	166,270	166,270
Italien ⁴⁾	72,375	17,949	90,324
Russland ⁴⁾	26,584,000	415,676	26,999,676
Schweden	1,994	62,435	64,429
Das übrige Europa	—	2,078,380	2,078,380
Japan	466,548	916,400	1,382,948
Summe	100,756,306	81,336,045	182,092,351

5. Das Silber, auch tesserale und isomorph mit Gold, wie das sehr häufige Vorkommen von Silber mit Gold zeigt, findet sich auch krystallisiert in Gängen, Drusen und Nestern und die Krystalle sind meist klein mit denselben Gestalten wie bei jenem, undeutlich und unregelmässig verzerrt, verlängert oder verkürzt, auch zwillingsartig nach O verwachsen und mannigfach gruppiert, wodurch es in haar- bis drahtförmigen, zahnigen, moosartigen, dendritischen u. a. Gestalten und Gruppen, gestrickt, in Platten und Blechen, meist in grösseren Dimensionen als Gold, als Ueberzug bis Anflug vorkommt, ausserdem derb bis eingesprengt. Spaltbarkeit nicht wahrnehmbar, Bruch hakig. Silberweiss, ins Gelbliche, meist gelblich, röthlich, bräunlich, schwärzlich oder bunt angelauten und schwächer

¹⁾ Census von 1880. ²⁾ Gegenwärtiger Export. ³⁾ Nach Dr. SOETHEER'S Schätzung für das Jahr 1875. ⁴⁾ Geschätzt nach der Production in anderen Jahren.

glänzend, im Striche oder Schnitte silberweiss und stärker glänzend, hat $H. = 2,5$ bis $3,0$, ist sehr geschmeidig, biegsam und dehnbar, hat spec. Gew. = $10,0-11,0$ (das reinste $10,52$). Das mineralische Silber ist rein oder zeigt ausserdem gewöhnlich nur geringe Mengen anderer Metalle, wie Gold, Mercur oder Kupfer oder andere von Beimengungen herrührende, wie Eisen, Antimon, Arsen u. a. Im Anschluss an das Silberamalgam oder Mercursilber ist der Gehalt an Mercur bemerkenswerth, wesshalb Silber mit bis 5% Mercur als Kongsbergit von Kongsberg in Norwegen und Silber mit bis $13,5\%$ Mercur von Arqueros bei Coquimbo in Chile als Arquerit unterschieden wurden, die jedoch nicht als eigene Species aufzufassen sind.

Das Silber ist in Salpetersäure auflöslich und wird aus der Lösung durch Zusatz von Salzsäure als Chlorsilber in Form eines weissen, voluminösen Niederschlages gefällt, welcher durch das Licht blaulich, dann braun bis schwarz wird. V. d. L. ist es ziemlich leicht schmelzbar. Es findet sich meist auf Gängen in älteren Gesteinsarten, wie Granit, Gneiss, Glimmerschiefer, Amphibolschiefer, Felsitporphyr u. a., seltener auf Lagern und eingewachsen, bisweilen in sehr grossen Massen und Mengen, aber nicht so verbreitet wie das Gold und fast gar nicht secundär wie jenes. Beispielsweise sind als Fundorte Kongsberg in Norwegen, wo im J. 1834 eine $7\frac{1}{2}$ Centner schwere Masse gefunden wurde, 1866 ein Stück von 560 Pfund Schwere, Freiberg, Schneeberg (hier einmal eine Masse von 100 Centnern), Marienberg, Annaberg, Johannegeorgenstadt in Sachsen, Joachimsthal und Przibram in Böhmen, Andreasberg am Harz, Schemnitz in Ungarn, Kapnik und Felsöbanya in Siebenbürgen, Markkirchen im Elsass, der Schlangenberg in Sibirien, Peru, Mexico, Chile, Californien, am oberen See in Nord-Amerika. Der mannigfache Gebrauch ist hinreichend bekannt. Da viel Silber auch aus seinen Verbindungen dargestellt wird, so ist in Betreff der obigen Tabelle zu bemerken, dass die angegebenen producirten Mengen auch dieses enthalten.

6. Das Mercur oder Quecksilber, als tropfbarflüssiges Metall ausgezeichnet, welches bei -40° fest wird und tesseral krystallisirt. Es findet sich in und mit Zinnober auf Gängen, in Klüften und Höhlungen, einzelne Tropfen bis grössere geflossene Mengen darstellend, ist zinnweiss und hat sp. Gew. = $13,5$ bis $13,6$. Ist in Salpetersäure löslich, verdampft v. d. L. und hinterlässt bisweilen etwas Silber als Rückstand. Als Fundorte sind Idria in Krain, Almaden in Spanien, Mörsfeld und Moschellandsberg in Rheinbayern, Horowitz in Böhmen, Sterzing in Tyrol, Clausthal am Harz, Peyrat im Dep. de la haute Vienne in Frankreich, Huancavelica in Peru, St. José in Californien beispielsweise zu nennen.

Zwischen Mercur und Silber ist als Species das Silberamalgam (schlichthin auch Amalgam genannt) unterschieden worden, welches als Mercursilber Ag, Hg wechselnde Mengen von Mercur und Silber enthält und tesseral krystallisirt, gewöhnlich als ∞O für sich oder in Combination mit anderen Gestalten vorkommt, meist unregelmässig gedehnt, abgerundet bis kugelig auch derb und eingesprengt, Platten, Trümer, Ueberzüge und Anflüge bildend. Ist in Spuren spaltbar parallel ∞O , zeigt meist nur muschligen bis unebenen Bruch, ist silberweiss, wenig spröde, hat $H. = 3,0-3,5$ und sp. Gew. = $13,7-14,1$. Im Kolben erhitzt giebt es ein Sublimat von tropfbarem Mercur und schwammiges Silber bleibt zurück; v. d. L. schmelzbar zum Silberkorn, indem das Mercur verdampft. In Salpetersäure ist es leicht löslich. Das seltene Mineral findet sich

auf den Lagerstätten des Zinnober und Mercur, wie z. B. bei Szlana in Ungarn, Almaden in Spanien, Mörsfeld und Moschellandsberg in Rheinbayern und Chancillo in Chile.

Noch seltener ist das in Columbien, Californien und in Victoria in Australien vorkommende Goldamalgam oder Mercurgold.

7. Das Kupfer, gleichfalls tesseral, in ähnlicher Weise wie Gold und Silber ausgebildet, nur z. Th. in noch grösseren Dimensionsverhältnissen als das letztere, zeigt krystallisirt die Gestalten $O, \infty O \infty, \infty O, \infty O_2$ für sich oder in Combinationen, bei diesen auch noch andere und die Krystalle sind meist unregelmässig verzerrt und verzogen, einzelne aufgewachsen oder miteinander verwachsen, auch zwillingsartig nach O ; oft ist das Kupfer haar-, draht- und moosförmig, dendritisch, ästig, zackig, bildet aus verwachsenen Krystallen bestehende Bleche und Platten, Ueberzüge und Anflüge, kommt oft derb bis eingesprengt vor, selten in losen Körnern und Klumpen. Spaltungsflächen sind nicht wahrnehmbar, der Bruch ist hakig. Es ist kupferroth, oft gelb, braun, bunt oder schwarz angelauten, dadurch den Glanz verlierend, im Schnitte aber roth und glänzend. Es ist geschmeidig und dehnbar, hat $H. = 2,5 - 3,0$ und sp. Gew. = $8,5 - 8,9$. Bemerkenswerth ist es, dass das Kupfer in der Regel ganz rein vorkommt, nicht mit Vertretung durch Silber, mit dem es beim Gebrauche, sowie mit Gold die mannigfachsten Legirungen bildet, dagegen wie am oberen See reines Silber eingewachsen enthält. Es ist v. d. L. ziemlich leicht schmelzbar, in Salpetersäure auflöslich, auch in Ammoniak bei Zutritt von Luft.

Das Kupfer, dessen vielseitiger Gebrauch bekannt ist, wurde gewiss nächst Gold den Menschen am ehesten bekannt und vielfach in den ältesten Zeiten zu Geräthen, Werkzeugen und Waffen benützt. Die berühmten Kupferminen bei Wadi Megara auf der Sinaihalbinsel wurden bereits unter der 4. ägyptischen Dynastie, unter Cheops-Chufu, 3000 J. v. Chr. bebaut. In der Bibel werden schon kupferne Gefässe erwähnt, die auf drittehalbttausend Jahre v. Chr. zurückweisen. Es ist sehr verbreitet und findet sich auf Gängen und Lagern und eingewachsen, wie in Granit, Syenit, Serpentin, aphanitischen Mandelstein, in krystallinischen Schiefem u. a. m., zuweilen in losen Blöcken und Geschieben. Zu erwähnen sind für schöne krystallisirte Vorkommnisse Cornwall in England, Rheinbreitenbach am Rhein, Saska und Moldawa im Banat, Fahlun in Schweden, Bogoslawsk am Ural, Wallaroo in Australien. In grosser Menge findet es sich in Cornwall, am Ural, in Mexiko, Peru und Chile, auf Cuba, bei Cochoeira in Bahia in Brasilien wurde ein Rollstück von 26 Centner Schwere gefunden, unerschöpflich ist der Reichthum in Nord-Amerika, zumal am oberen See, wo grosse Massen bis zu 20000 Centner Schwere gefunden werden. Auch Japan, China und Neu-Holland liefern sehr viel Kupfer.

8. Das Wismuth, hexagonal rhomboedrisch, selten deutlich krystallisirt, die Grundgestalt R , ein dem Hexaeder nahestehendes Rhomboeder mit $87^\circ 40'$ Endkantenwinkel combinirt mit den Basisflächen, auch das spitzere Rhomboeder $2R'$ ($69^\circ 28'$) für sich zeigend; meist sind die Krystalle unregelmässig ausgebildet, verzerrt und durch Gruppierung undeutlich, die Gruppen dendritisch, gestrickt, auch finden sich Lamellen und Bleche. Ausserdem ist es derb mit krystallinisch-körniger Absonderung bis eingesprengt. Es ist vollkommen spaltbar parallel OR und $2R'$, wesshalb die Spaltungsstücke an Oktaeder erinnern und das Metall früher für tesseral gehalten wurde. Es ist röthlich silberweiss, oft gelb, rothbraun bis bunt angelauten, im Striche unverändert, sehr milde aber

nicht dehnbar, hat $H. = 2,5$ und spec. Gew. = $9,6 - 9,8$. Es ist reines Wismuth, enthält auch etwas Arsen. In Salpetersäure ist es löslich, die Lösung giebt bei Zusatz von viel Wasser einen weissen Niederschlag. V. d. L. ist es sehr leicht schmelzbar, verflüchtigt sich auf der Kohle geschmolzen und setzt auf dieser einen citronengelben Beschlag von Wismuthoxyd ab.

Es findet sich auf Gängen in Granit, Gneiss, Glimmerschiefer, Thonschiefer u. a. vorzüglich mit kobalt- und nickelhaltigen Kiesen, wie zu Schneeberg, Annaberg, Marienberg in Sachsen, Joachimsthal in Böhmen, Wittichen in Baden, Bieber in Hessen, Lölling in Kärnthen, in Cornwall und Devonshire in England, Hasserode am Harz, Modum in Norwegen, in Dalekarlien in Schweden, am Sorata und Illampu in Bolivia und wird zu leichtflüssigen Metalllegirungen verwendet.

9. Das Antimon (Spiessglanz, Spiessglas) krystallisirt auch hexagonal rhomboedrisch, isomorph mit Wismuth und zeigt als Grundgestalt das Rhomboeder R mit dem Endkantenwinkel = $87^{\circ} 7'$, in Combination mit oR und $\frac{1}{2}R$, ist selten deutlich krystallisirt, oft Zwillinge nach $\frac{1}{2}R'$, auch Vierlinge und Sechslinge. Gewöhnlich findet es sich derb bis eingesprengt, krystallinisch-körnig, bildet oft krummflächige, kugelige, traubige und nierenförmige Gestalten. Es zeigt vollkommene Spaltbarkeit parallel den Basisflächen, deutliche parallel dem stumpfen Rhomboeder $\frac{1}{2}R'$ ($116^{\circ} 33'$), unvollkommene parallel dem spitzen Rhomboeder $2R'$ ($69^{\circ} 12\frac{1}{2}'$), ist zinnweiss, stark glänzend, bisweilen gelblich oder graulich angelaufen, wenig spröde, leicht zersprengbar, hat $H. = 3,0 - 3,5$ und spec. Gew. = $6,6 - 6,8$. Ausser etwaigen geringen Beimengungen enthält es bisweilen stellvertretend etwas Arsen, dessen zunehmende Menge zur Aufstellung einer Mittelspecies zwischen Antimon und Arsen, des Allemontit führte. Es ist v. d. L. sehr leicht schmelzbar, auf Kohle sich verflüchtigend und mit schwacher Flamme verbrennbar, einen weissen Beschlag von Antimonoxyd absetzend; im Glasrohre erhitzt verdampft es und giebt ein weisses Sublimat. In Königswasser wird es gelöst und die Lösung wird durch Zusatz von Wasser getrübt; in Salpetersäure wird es in ein Gemenge von salpetersaurem Antimonoxyd und antimoniger Säure (antimonsaurem Antimonoxyd) umgewandelt.

Das Antimon ist nicht häufig, findet sich auf Gängen, wie z. B. bei Sala in Schweden, Allemont im Dauphiné in Frankreich, Andreasberg am Harz, Przibram in Böhmen, in Mexico und besonders reich auf Borneo. Es wird zu Metalllegirungen benützt.

10. Das Arsen (Arsenik), isomorph mit Antimon findet sich sehr selten in deutlichen Krystallen, welche ausser der Grundgestalt R mit dem Endkantenwinkel = $85^{\circ} 4'$, oR und $\frac{1}{2}R'$ ($113^{\circ} 31'$) zeigen, bildet meist krummflächige traubige, nierenförmige und kuglige Gestalten mit krystallinisch feinkörniger, stengliger, auch schaliger Absonderung, bis fast dicht, auch derb bis eingesprengt. Es ist vollkommen basisch spaltbar, unvollkommen nach $\frac{1}{2}R'$, der Bruch ist uneben. Es ist licht bleigrau oder zinnweiss, doch nur, wenn es frisch angeschlagen wird, weil es an der Luft rasch grau bis schwarz anläuft, sich mit Sauerstoff zu schwarzem Suboxyd verbindend. Es ist spröde, hat $H. = 3,5$ und spec. Gew. = $5,7 - 5,8$. Ausser zufälligen Beimengungen enthält es oft etwas stellvertretendes Antimon, verflüchtigt sich v. d. L. ohne zu schmelzen mit einem eigenthümlichen knoblauchartigen Geruche und giebt auf der Kohle einen weissen Beschlag von arseniger Säure. Im Kolben sublimirt es metallisch. In Salpetersäure oxydirt es zu arseniger Säure.

Es findet sich häufiger als Antimon auf Erzgängen wie bei Andreasberg am Harz, Przißram und Joachimsthal in Böhmen, Freiberg, Marienberg, Annaberg in Sachsen, Allemont im Dauphiné, Kongsberg in Norwegen, Wittichen in Baden u. a. O. und wird zu verschiedenen technischen Zwecken verwendet.

Der Metamorphismus der Gesteine

von

Prof. Dr. A. v. Lasaulx.

Unter dem Namen »Metamorphismus der Gesteine« in der eigentlichen und weitesten Bedeutung dieses Wortes wären alle Veränderungen zu begreifen, die ein Gestein nach seiner ersten, ursprünglichen Bildung erlitten hat, gleichviel welcher Art diese letztere gewesen ist, ob sie durch Sedimentirung oder krystallinische Ausscheidung aus dem Wasser, oder durch Erstarrung aus dem Schmelzflusse erfolgte.

Dass in diesem Sinne fast alle Gesteine als in gewissem Grade metamorphosirt zu bezeichnen wären, lehrt die sorgsame Betrachtung auch solcher Gesteine, die äusserlich noch einen durchaus frischen Eindruck machen. Auch in ihnen erkennt man, besonders mit Hilfe der mikroskopischen Durchforschung fast immer schon die ersten Anfänge oder auch die fortgeschrittenen Stadien der Umwandlung ihrer mineralischen Gemengtheile. NAUMANN fasste die metamorphischen Vorgänge in diesem weitesten Sinne unter Allöosologie der Gesteine zusammen¹⁾ und in der That erscheint es mit Rücksicht auf die besondere und beschränktere Bedeutung des Wortes Metamorphismus in der Geologie, die wir im Folgenden eines Näheren zu erörtern haben, wohl erwünscht, für die Gesteinsumwandlungen ganz allgemeiner Art eine besondere Bezeichnung zu wählen.

Da alle Umänderungen sich auch als die Erscheinungen einer mit einfacher oder complicirter Verwitterung zusammenhängenden Umsetzung der mineralogischen und chemischen Bestandtheile charakterisiren, so würde auch das Wort »Metastase« für die Bezeichnung dieses weitesten Begriffes angewandt werden können.

Verstehen wir unter einfacher Verwitterung alle Vorgänge, welche nur durch die Einwirkung von Wasser, Sauerstoff und Kohlensäure d. i. also der Atmosphärlilien, in untergeordnetem Maasse auch organischer Stoffe, auf die Gesteine hervorgerufen werden, dagegen unter complicirter Verwitterung alle solche Veränderungen, welche durch mineralische Lösungen und durch die Wechselwirkung mehrerer gleichzeitig in einem Gesteine vorhandenen Minerale hervorgebracht werden, so umfassen diese beiden Arten der Umwandlung sowohl Zersetzungen nur zerstörender Art, als auch Umbildungen, die mit der Entstehung neuer Mineralkörper verknüpft sind.

Alle in dem Artikel »Chemische Prozesse in der Geologie« Bd. I. pag. 139, aufgeführten Umwandlungen der Gesteine gehören hierhin. In diesen erweiterten Bereich der Metamorphose gehören dann z. B. die Vorgänge der Umwandlung der Anhydritgesteine in Gyps, der Kalksteine in Dolomit, die Verfestigung loser Sande durch ein sich bildendes Bindemittel zu Sandsteinen, die allmähliche Umänderung der an flüchtigen Bestandtheilen reichen Braunkohlen zu kohlenstoff-

¹⁾ NAUMANN, Geognosie. Bd. I. pag. 716.

reichen Steinkohlen, die Serpentinisirung der Olivingesteine und der Gabbro's, die Bildung der Carbonate der Kalkerde und der Magnesia aus denselben Gesteinen, die Kaolinisirung der granitischen Gesteine und dergl. mehr.

Bei allen diesen Vorgängen einer oft den ganzen Gesteinskörper erfassenden und umändernden Metastase seiner Bestandtheile ist doch in der Regel die Natur und Beschaffenheit des ursprünglichen Gesteines noch zu erkennen, sei es, dass verschiedene Stadien der Umwandlung Uebergänge zu noch wenig veränderter Gesteinsmasse gewähren, oder aber, dass doch die charakteristische, in der Genesis bedingte Struktur des ursprünglichen Gesteines noch kenntlich bleibt. Daher charakterisiren sich diese Umwandlungen in der Regel ohne Weiteres als solche, selbst dann, wenn die Einzelheiten im Verlaufe der chemischen und mineralogischen Umlagerung nicht ganz einfach und klar zu deuten scheinen. Man wird trotz solcher Umwandlungen nicht in die Lage kommen, dem Gesteine eine andere Entstehung zuzuschreiben, als sie den noch erkennbaren oder wenigstens herleitbaren Charakteren der mineralogischen Zusammensetzung und der Struktur des ursprünglichen Gesteines entspricht. Ob ein Anhydrit in Gyps umgewandelt erscheint, das ändert nichts an den genetisch bedeutsamen Charakteren des Gesteins; man wird darum nicht zweifelhaft werden, dass es aus einer Lösung sich abgeschieden hat und ob ein Olivingestein ganz oder grösstentheils serpentinisirt ist, vermag seine eruptive Entstehung nicht zu verwischen.

Damit kommen wir dann auf das wesentlichste Moment des »Metamorphismus«, wie er in der Geologie jetzt ziemlich übereinstimmend in ganz besonderer Beschränkung seines Begriffes verstanden wird.

Man versteht unter Metamorphismus in diesem besonderen Sinne alle solche Umwandlungen von Gesteinen, die dieselben nach ihrer ersten Entstehung erlitten, welche die mineralogische Constitution und vornehmlich die Struktur derselben so verändert haben, dass sie dadurch die Charaktere wesentlich anders entstandener Gesteine erhalten. So würde also z. B. ein Sediment als metamorphosirt zu bezeichnen sein, wenn es durch solche Umwandlungsprocesse die Beschaffenheit und das Aussehen eines krystallinischen, aus der Lösung ausgeschiedenen oder aus dem Schmelzflusse erstarrten Gesteines anzunehmen vermochte, ein Eruptivgestein hingegen, wenn es wesentliche Charaktere geschichteter, sedimentärer Gesteine sich angeeignet hat.

Von solchen Gesteinen, deren mineralogische Beschaffenheit und Struktur nicht recht in Einklang zu bringen schien mit ihrem Vorkommen, ihren Lagerungsverhältnissen, kurz den Bedingungen, aus denen ihre Genesis hergeleitet werden musste, ist der Begriff des eigentlichen Metamorphismus ausgegangen¹⁾. Daher passte auf die meisten metamorphischen Gesteine auch die Bezeichnung kryptogen; d. h. es waren eben solche Gesteine, deren Entstehung desshalb dunkel blieb, weil die ursprünglichen Charaktere mehr oder weniger durch Veränderungen umgestaltet waren, deren Ursache und deren Verlauf man nicht kannte, oder nicht verstand.

Auf solche Gesteine muss also auch der Begriff des besonderen Metamorphismus beschränkt bleiben. Alle Veränderungen, die einem Gesteine nicht wesentlich andere genetische Charaktere verleihen, gehören nicht eigentlich zu den metamorphischen.

¹⁾ Für die Geschichte der Lehre des Metamorphismus ist besonders auf das im Literaturverzeichnis am Schlusse des Artikels angeführte Werk ROTH's zu verweisen.

Andererseits können natürlich nur solche Gesteine als metamorphische bezeichnet werden, bei denen sich wirklich Umwandlungen erweisen lassen, sei es, dass sie durch Uebergänge mit unveränderten Gesteinen zusammenhängen, oder dass ihre innere und äussere Veränderung thatsächlich zu erkennen ist, oder endlich, dass sie mit Gesteinen übereinstimmen, deren Umwandlung als hinlänglich begründet gelten kann.

Die Verschiedenartigkeit der Entstehung findet bei den Gesteinen ihren schärfsten Ausdruck in der Beschaffenheit, die man als krystallinisch-massig einerseits, als klastisch-schiefrig andererseits bezeichnen kann. Die Metamorphose kann daher auch wohl als die typischste bezeichnet werden, welche diese Strukturcharaktere für die Gesteine gewissermaassen austauscht.

Für ursprüngliche Sedimente mit geschichteter, schiefriger und klastischer Struktur bedeutet das Krystallinischwerden, für ursprüngliche krystalline und in massiger Erstarrung festgewordene Gesteine das Schiefriqwerden die Metamorphose. Für ein Gestein der letzteren Art tritt mit der Schieferung oft auch eine Art von Schichtung ein, dagegen gehen für ursprünglich sedimentäre, dünnplattig geschichtete und geschieferte Gesteine diese wichtigen, in der Genesis bedingten Charaktere mit dem Krystallinischwerden mehr oder weniger verloren. Hieraus lässt sich schon erkennen, dass sich also in den metamorphosirten Gesteinen beiderlei Charaktere vereinigt finden müssen, mag ein Sediment oder ein krystallinisches Erstarrungsgestein das ursprüngliche gewesen sein: mehr oder weniger krystalline Entwicklung mit mehr oder weniger ausgeprägter Schieferung bleibt in beiden Fällen erhalten.

Daher sind die krystallinischen Schiefer von allen Forschern immer als die hauptsächlichsten Träger der metamorphischen Erscheinungen angesehen worden und jede Erörterung der Ursachen und der Entwicklung der Metamorphose muss von der Untersuchung des Verhaltens der krystallinischen Schiefer ausgehen.

Bezüglich der petrographischen Beschreibung und der Eintheilung der krystallinischen Schiefer muss auf den Artikel »Gesteine«, Bd. II., pag. 52 dieses Handwörterbuches, verwiesen werden.

Betrachtet man das Auftreten der krystallinischen Schiefer in den Gebirgen, so lässt sich sehr bald erkennen, dass dieselben mit ganz ähnlicher, wenn auch nicht vollkommen gleicher mineralogischer Entwicklung in zwei wesentlich verschiedenen Arten des Verbandes mit anderen Gesteinen zu erscheinen pflegen.

In dem einen Falle bilden sie mehr oder weniger breite Zonen, welche sich zwischen sedimentäre Schichtencomplexe und eruptive, krystallinische Silicatgesteine, die letzteren fast regelmässig und allseitig umsäumend, einschieben. Sie haben dann in der Regel nur eine lokale, nicht sehr ausgedehnte Verbreitung und sind durch allmähliche Uebergänge mit den sedimentären Schichten verbunden, so dass die nicht metamorphosirten und die in verschiedenem Grade umgewandelten Gesteine in regelmässiger Folge nebeneinander liegen. Dieser Umstand, sowie der fernere, dass sie manchmal die für Sedimente charakteristischen Versteinerungen enthalten, lässt es ziemlich unzweifelhaft erscheinen, dass sie aus diesen letzteren durch Umwandlung hervorgegangen sind. Da die Zone der Umwandlungen in diesen Fällen immer an die Contactstellen der krystallinischen Silicatgesteine und der sedimentären Gesteine gebunden ist, so nennt man diese Art des Metamorphismus, Contactmetamorphismus oder auch, von der meist geringen räumlichen Ausdehnung, lokalen Metamorphismus.

Im anderen Falle setzen die krystallinischen Schiefer ganze weite Regionen zusammen, ohne in ihrem Auftreten an krystallinisch-massige oder Eruptivgesteine sichtbarlich geknüpft zu sein. Auch in diesem Falle ist ihre Umwandlung zu erkennen, aber nur in seltenen Fällen ihre Herleitung aus eruptiven oder sedimentären Schichten unzweifelhaft sicher. Das ist z. B. da der Fall, wo trotz einer ausgesprochen krystallinen Ausbildung in ihnen Versteinerungen gefunden werden, die sie als ursprünglich zu sedimentären Formationen gehörig erkennen lassen. Dieser Metamorphismus wird wegen seiner Erstreckung über ganze Gebiete: regionaler Metamorphismus genannt.

Beide Arten des Metamorphismus sind wesentlich verschieden und müssen daher gesondert behandelt werden.

Contactmetamorphismus.

Die einfachsten und deutlichsten Beispiele einer Einwirkung auf die Nebengesteine bieten sich an jungen Eruptivgesteinen, obschon die in jenen durch diese hervorgerufenen Veränderungen meist nicht den Charakter einer eigentlichen Metamorphose annehmen und z. Th. nur sehr unbedeutende sind. So werden auf der Insel Arran und an den Ufern des Clyde im gegenüberliegenden Schottland die dort aufsetzenden Basaltgänge von einer Zone beiderseitig begleitet, in welcher die Gesteine, die sie durchbrechen, eine auffallend andere Farbe zeigen, ohne dass sonst wesentliche mineralische Aenderungen zu erkennen sind. Der rothe Sandstein erscheint auf Arran beiderseitig neben dem Basalte gebleicht und seines färbenden Eisenoxydes beraubt, während im Gegentheile an dem Basaltgange unterhalb Dunoon Castle¹⁾ die angrenzenden Schiefer auf wenige Zoll breit eine intensivere rothe Färbung und einen etwas höheren Quarzgehalt aufweisen. Im ersteren Falle ist das Eisenoxyd durch eine von der Contactstelle ausgehende Auslaugung fortgeführt, im anderen Falle aus dem magnetisenreichen Basalt Eisenoxyd in das Gestein eingewandert. Wenn auch solche Erscheinungen an den Contact der verschiedenen Gesteine geknüpft sind, so kann man sie doch nicht als eigentliche Contactmetamorphose bezeichnen.

Eine andere, echte Contactmetamorphose zeigt sich aber z. B. in der prismatischen Absonderung, wie sie durch Eruptivgesteine in anderen, an diese angrenzenden Gesteinen hervorgehoben wird. Hier fehlt auch nicht das Kriterium der echten Metamorphose, dass dem Gesteine dadurch eine andere Struktur und mineralische Beschaffenheit verliehen wird, als diese seiner Entstehung entspricht.

Die prismatische Absonderung von Thonen, Sandsteinen, Kalksteinen und Kohlen in Berührung mit einem Eruptivgesteine ist eine keinesweges vereinzelt Erscheinung. Sandstein unter dem Basalt des Wildensteines bei Büdingen in Oberhessen, Kalkstein unter Basalt am Mont Gergovia in Central-Frankreich, Kohle im Conctat mit dem Porphyry bei Waldenburg in Schlesien, mit Basalt am Meissner in Hessen, mit Diabas bei Fünfkirchen in Ungarn, mit Trachyt zu Commentry in Central-Frankreich, Thon im Contact mit Basalt an der Lochmühle im Ahrthale in der Rheinprovinz und viele andere Beispiele zeigen diese prismatische Absonderung in oft überaus zierlicher und regelmässiger Ausbildung. Am Gergovia sind die Kalksteinprismen oft nur einen Centimeter stark, und ähnliche zierliche Prismen bilden auch die anderen angeführten Gesteine.

Mit der prismatischen Struktur haben aber auch diese Gesteine unter dem unmittelbaren Einflusse des in hoher Temperatur befindlichen Gesteines noch

¹⁾ v. LASAULX, Aus Irland, pag. 203.

andere Veränderungen angenommen. Sie erscheinen gehärtet, der Thon ist in harten, splittrigen Porcellanjaspis umgeändert; die Sandsteine sind von regelmässigen Lagen glasier Schmelzmasse durchdrungen, die von dem Eruptivgesteine in jene eindrang und sie z. Th. selbst zum Schmelzen und Auflösen brachte. In der Glasmasse finden sich auch winzige Anfänge krystallinischer Ausscheidungen. Die Kalksteine erscheinen gehärtet, calcinirt, die Kohlen mehr oder weniger zu Coaks umgewandelt. So sind die Braunkohlen unter dem Basalt am Meissner, unter dem Diabas von Fünfkirchen in eine prismatisch-stenglig abgesonderte kohlenstoffreiche Pechkohle umgewandelt, deren Zusammensetzung ganz vollkommen der Annahme entspricht, dass der Basalt eine dem künstlichen Vercoakungsprocess nicht unähnliche Einwirkung auf die Kohlen ausgeübt habe. Es hat v. LASAULX durch Einwirkung schmelzflüssiger Hochofenschlacke auf Braunkohle ganz dieselben Erscheinungen künstlich nachzuahmen vermocht¹⁾ und auch durch die Analyse die vollkommene Identität der natürlichen und künstlichen Produkte erwiesen.

Eine andere in den Bereich dieser Contactmetamorphose gehörende Umwandlung ist das Krystallinschwerden der dichten Kalksteine; sie werden zu fein- oder gar grosskörnigem Marmor²⁾. Am Contacte mit jüngeren Eruptivgesteinen ist die Zone der Umwandlung in der Regel nur schmal. Eines der ältesten bekannten Beispiele dieser Art ist das von der Insel Rathlin, nahe vor der Nordküste von Irland. Zwei Basaltgänge von 20—25 Fuss Mächtigkeit setzen durch den Kreidekalkstein hindurch. Eine Kalkmasse von 20 Fuss Dicke trennt die beiden, durch welche ein wenig (ca. 1 Fuss) mächtiger dritter Basaltgang zickzackförmig aufsteigt. Sowohl zwischen den beiden Basaltgängen, als auch auf den äusseren Seiten derselben bis auf eine Entfernung von ca. 10—15 Fuss ist der dichte Kalkstein in einen vollkommen zuckerkörnig-krystallinischen Marmor umgewandelt.

Ein anderes Beispiel von Burdie House in den Camps-Steinbrüchen bei Edinburg führt GEIKIE an³⁾. Der dunkelgraue untere Kohlenkalk, reich an Versteinerungen, ist hier von einem Basaltgang durchsetzt, der auch seitliche Ausläufer in den Kalkstein aussendet. Der letztere hat die körnige Struktur des Marmors angenommen und die einzelnen Calcitkörner des Gesteins zeigen die charakteristische Spaltbarkeit und Zwillingsstreifung.

Nur seltener zeigt sich am Contact mit jüngeren Eruptivgesteinen auch eine mit dem Krystallinschwerden verbundene Entwicklung neu gebildeter Minerale.

Eines der wichtigsten Beispiele dieser Art bieten die Einschlüsse von Kalkstein in den vulkanischen Auswürflingen des Monte Somma am Vesuv. Wenn hierbei auch nicht von zwei nebeneinander anstehenden Gesteinen die Rede ist, sondern nur von Bruchstücken von dolomitischem Kalkstein aus der Apenninenformation, welche die Lava umhüllt und umgeändert hat, so sind doch sowohl die Vorgänge, als auch die Produkte der Umwandlung ganz analoge, wie sie bei der echten Contactmetamorphose erzeugt werden.

Nicht nur, dass hier ein Krystallinschwerden der Kalksteine sich zeigt, sondern es sind auch eine Reihe von Mineralen neu gebildet worden, deren Entstehung freilich in dem Zusammentreten von dolomitischem Kalkstein und einem silicat-

¹⁾ POGGD. *Annal.* 1869 u. *Verh. des naturhist. Ver. f. Rheinl. u. Wesph.* 1869. XXVI. 85. Später zeigte dieses VOM RATH auch für die Kohlen von Fünfkirchen. *N. Jahrb.* 1880. 276.

²⁾ GEIKIE schlägt das Wort: Marmarosis vor. *Geology* p. 577.

³⁾ GEIKIE, *Geology*, p. 577.

haltigen Magma ganz natürlich erscheint. Man nennt dieselben daher auch wohl einfach Contactminerale. Es sind z. Th. Kalksilicate, so z. B. das normale Kalksilicat, der Wollastonit, der geradezu in radialfasrigen Hüllen um die Kalksteinbrocken erscheint, oder doch Silicate, in deren Mischung das Kalk- oder Magnesiumsilicat eine sehr wesentliche Rolle spielt, z. B. Granat, Vesuvian, Humit, Biotit, Anorthit u. v. a.

Eine überraschende Analogie bezüglich der am Contacte des Kalksteines mit Eruptivgesteinen neugebildeten Minerale mit dem Vorkommen in den Kalkauswürflingen des Vesuvus bietet die ausgezeichnete Contactzone in den triasischen Kalksteinen der Umgebungen von Predazzo im Fassathale im südlichen Tyrol¹⁾.

Das Massiv des Monzoni besteht aus mehreren durch allmähliche Uebergänge innig verbundenen Gesteinen, deren Grenzglieder als Augitsyenit und Diabas zu bezeichnen sind, indem das eine wesentlich Orthoklas, das andere Plagioklas enthält.

Diese Gesteine sind es, welche die Kalksteine durchbrochen haben und in Gängen und Apophysen so in dieselben eingedrungen sind, dass isolirte Parthien der Eruptivgesteine manchmal mitten im Kalksteine, andererseits aber auch grössere und kleinere Kalkstein- und Dolomitschollen mitten im Eruptivgestein erscheinen.

Ueberall ist der Kalkstein zu Marmor, von z. Th. ausserordentlich grosskörniger Struktur umgewandelt und mit den verschiedensten Contactmineralen erfüllt: Granat, strahliger Augit, Anorthit, Monticellit, grüner Spinell, Pleonast, Vesuvian u. a. Der Kalkstein hat stellenweise ganz den Charakter eines krystallinisch-gemengten Silicatgesteines angenommen, so ist er von Silicatmasse durchdrungen worden. Später hat freilich eine Serpentinisirung dieser ganzen Mineralaggregate stattgefunden und manche bemerkenswerthe Pseudomorphosen geschaffen (z. B. nach Monticellit). Nicht nur die Contactminerale, auch der Kalkstein ist von Serpentin durchzogen und erscheint dann als echter Ophicalcit.

Die Breite der überhaupt in Marmor metamorphosirten Kalksteinzone ist um den Monzoni eine recht beträchtliche und beträgt stellenweise über 200 Fuss.

Aus dem Gebiete der südlichen Adamello-Gruppe in Tyrol am Forcellina-Pass, im obersten Val aperta und Val Trompia beschrieb LEFFSIUS²⁾ ebensolche Contactphänomene, die durch den Quarzdiorit (Tonalit) hervorgebracht sind. Die grosskörnige Struktur des weissen Marmors, das Auftreten der charakteristischen Contactminerale: Glimmer, Granat, Vesuvian, Wollastonit, Hornblende sind auch dieser Zone eigenthümlich.

Ganz übereinstimmend zeigen sich die Verhältnisse in dem Gebiete der vulkanischen Eruptionlinie des Banates. In einem langen Zuge, der von Moldawa an der Donau nördlich über Csiklowa, Oravicza, Moravicza, Dognacska verläuft (alles Namen, die dem Mineralogen wegen des Vorkommens schöner Contactminerale geläufig sind), treten Eruptivgesteine empor, die ebenfalls einen sehr wechselnden petrographischen Charakter haben; Syenite, Diorite, Trachyte und Andesite werden darunter beschrieben. Der verbreitetste Typus unter denselben ist ein Quarzdiorit von vollkommen granitähnlicher Ausbildung.

Wo diese Gesteine mit den mesozoischen Kalksteinen in Berührung kommen,

¹⁾ DOELTER, Jahrb. Geol. Reichsanst. 1875. 207. VOM RATH, Monzoni, deutsch. géol. Ges. 1875. 343.

²⁾ Das westl. Südtirol, pag. 220. Berlin 1878.

ist dieser verändert, es erscheint Granat, Wollastonit, Vesuvian, Glimmer, ein ganz charakteristischer, bläulicher, sehr grossblättriger Kalkspath und eine Reihe anderer echter Contactminerale. In der Zone des Contactes liegen auch die zahlreichen Erzlagerstätten dieses Zuges. Je nach ihrer Lage in oder nur am Kalksteine sind die einzelnen Eruptivstöcke ganz oder nur an einer Seite von der Contactzone umgeben¹⁾.

Auch zu Rezbanya im südöstlichen Ungarn stehen die bekannten Erzlagerstätten in unmittelbarem Zusammenhange mit einer Contactzone um syenitische Eruptivgesteine im Kalksteine des Neocom. Mit dem blauen, grossblättrigen Kalkspathe erscheinen auch hier die charakteristischen Minerale, Wollastonit, Granat, Vesuvian u. a.

Die vollständigste und zugleich in ihrer Anwendung auf die krystallinischen Schiefer wichtigste Art des Contactmetamorphismus zeigt sich aber dort, wo ältere krystallinische Eruptivgesteine, Granite, Syenite, Diabase u. a. durch sedimentäre Schiefer hindurchsetzen und nicht nur eine mineralische Umbildung, sondern auch eine wesentliche Aenderung in der Struktur derselben bewirkt haben.

In wahrhaft erschöpfender Behandlung sind einige solcher Gebiete bezüglich der Umwandlungsvorgänge in neuerer Zeit wieder beschrieben und dadurch das Verständniss dieser Contactwirkungen erschlossen worden. Ganz besonders lehrreich ist hierdurch das Gebiet der Contactzone in den Steiger Schiefen um den Granit von Barr-Andlau und Hohwald in den Vogesen.²⁾

In einem Complexe mächtiger paläozoischer Thonschiefer, die von dem Orte Steige im oberen Weilerthale ihren Namen führen, sind die Granitstöcke eingeschaltet. Im Contacte mit diesen zeigen die Thonschiefer hochgradige Umwandlungen, die in weiterer Entfernung von den Graniten allmählich abnehmend mehrere Zonen wohl charakterisirter und von einander zu trennender metamorphischer Schichten aufweisen.

Die ganze Contactzone der Steiger Schiefer nach den Graniten lässt sich in 3 annähernd concentrisch verlaufende Partialzonen zerlegen, die von den normalen Schiefen auf den Granit zu in dieser Weise sich folgen: 1. Die Zone sog. Fleck-, Frucht- oder Knotenschiefer mit noch unveränderter Schiefergrundmasse, die Knotenthonschiefer. 2. Die Zone der Knotenglimmerschiefer mit deutlich gröber krystallin entwickelter Schiefergrundmasse und 3. die Zone der Hornfelse, speciell der weitaus überwiegenden Andalusithornfelse.

Der unveränderte Thonschiefer ist durchweg ein weiches, in dünne Platten sich ebenflächig spaltendes Gestein von violetter oder dunkel blauschwarzer Farbe, der aus kleinsten Quarzkörnchen, sehr kleinen schmalen Leistchen eines hellen Glimmers und etwas Chlorit und gleichmässig durch das Gestein vertheilten Eisenglanzblättchen zusammengesetzt ist. (Vereinzelt Pyrit, Turmalin.)

Der erste Grad der Umwandlung besteht nur darin, dass sich in der Schiefergrundmasse äusserlich etwas verschieden gefärbte kleine hirsekorn grosse Knötchen einstellen und dass die Schieferung etwas von ihrer ebenflächigen Vollkommenheit einbüsst. Auch unter dem Mikroskope lässt sich ein wesentlicher Unterschied in der Schiefergrundmasse der normalen Steiger Schiefer und dieser Knotenschiefer nicht nachweisen. Die Ausbildung der Knötchen beruht nur auf einer lokalen Anhäufung der färbenden Substanz des Schiefers, der vorhandene Eisenglanz scheint sich theilweise oder ganz zu Magnetit reducirt zu haben und die ursprünglich kohlige, färbende Substanz ist zu Graphit geworden.

¹⁾ SUSS, *Antlitz der Erde*, pag. 210.

²⁾ ROSENBUSCH, II. Die Steiger Schiefer und ihre Contactzone etc. Strassburg 1877.

In der zweiten Zone des Contactringes ist vornehmlich die Entwicklung eines gröbereren Kornes der Schiefer charakteristisch, wodurch sie zugleich mit der Entwicklung braunen Magnesiaglimmers und dem Verschwinden des Chlorit, den Habitus der Glimmerschiefer erhalten. Die stärker pigmentirten und noch nicht gröber krystallin entwickelten Flecken und Knötchen wachsen, bis sie sich schliesslich durch ihren Eintritt in die allgemeine Umbildung der Hauptmasse des Gesteines assimiliren. Sporadisch treten Staurolithkrystalle auf.

Die am meisten umgewandelte, im unmittelbaren Contact mit dem Granit erscheinende dritte Zone, die der Hornfelse, ist äusserlich besonders durch das gänzliche Verlorengehen der Schieferung charakterisirt. Das Gestein macht den Eindruck eines massigen Felsites und erscheint oft bei der Verwitterung in einer dann hervortretenden lagenförmigen Struktur eher geiss- oder hälleflintartig. Die Knoten sind verschwunden, die kohlige Substanz ist aus dem Gesteinsgewebe als selbständiges Glied ausgetreten, auch der Turmalingehalt hat abgenommen. Dagegen erscheint Andalusit, Cordierit, Granat in den verschiedenen hiernach benannten Hornfelsvarietäten.

Die chemische Untersuchung der Gesteine der verschiedenen Zonen führt zu dem Resultate, dass die Contactmetamorphose der Hauptsache nach in einer molecularen Umlagerung der ursprünglichen Schiefersubstanz besteht, bei welcher diese nur einen Theil ihres Gehaltes an Wasser und kohligter Substanz verlor. Eine wesentliche Zufuhr an Stoffen von Aussen scheint dabei im Allgemeinen nicht stattgefunden zu haben. Das metamorphosirende Gestein bedingt den Akt der Metamorphose und die Natur ihres Verlaufes, von der chemischen Beschaffenheit des metamorphosirten Gesteines dagegen sind die Produkte der Metamorphose in chemischer und mineralogischer Beziehung abhängig.

Ganz übereinstimmend sind die Erscheinungen der Contactmetamorphose im Umkreise der granitischen Massive des Brockens und Ramberges im Harz. Auch hier erscheinen die devonischen und älteren paläozoischen Schiefer in Hornfelse und Hornschiefer umgewandelt. Ebenso sind solche Contactzonen, mit im Allgemeinen ziemlich übereinstimmender mineralogischer Entwicklung auch um die sächsischen Granite und insbesondere um die Ellipse des bekannten Granulitmassivs östlich der Zwickauer Mulde im Königreich Sachsen vorhanden. Hier erscheinen ganz besonders schön und charakteristisch entwickelte Frucht-, Knoten- und Garbenglimmerschiefer, ebenso aber auch Hornfelse. Es mischen sich die Erscheinungen der Contactmetamorphose mit denen der regionalen Metamorphose, auf welche besonders bezüglich dieses Gebietes im Folgenden noch näher einzugehen sein wird.

Ebenso treten in der Contactzone der Thüringer Dachschiefer am Granit des Arolsberges sowohl feingefaltelte Knotenthonschiefer, Knotenglimmerschiefer, als auch typische Andalusithornfelse auf.

Ganz ausgezeichnet und ebenfalls wieder sehr eingehend untersucht sind die Erscheinungen der Contactmetamorphose der silurischen Schichten am Granit, namentlich dem rothen, titanitführenden Hornblendegranit des südlichen Norwegens, im Gebiete von Kristiania¹⁾.

Hier ist vornehmlich auch das Verhalten verschiedenartiger Gesteine der Metamorphose gegenüber zu verfolgen.

¹⁾ W. C. BRÜGGER, Die silurischen Etagen 2 und 3 im Kristianiagebiet und auf Ecker. Kristiania 1882.

Die Eruptivgesteine selbst scheinen in ihrer mineralogischen und chemischen Zusammensetzung unmittelbar an ihrer Grenze gegen die Sedimentgesteine keine Aenderung erlitten zu haben. In denselben Schichten bringt die Metamorphose überall anscheinend auch dieselben Produkte hervor. Nirgendwo ist eine eigentliche Verschmelzung der Eruptivgesteine und der anstossenden silurischen Schichten erfolgt, wie es wohl bei jüngeren Eruptivgesteinen der Fall ist. Die Grenze ist immer eine ganz scharfe; aber nach derselben zu nehmen die Contactumwandlungen stetig und regelmässig an Intensität zu.

Für die verschiedenen Schichten ergibt sich ein sehr wechselnder Grad der Umwandlungsfähigkeit. So scheint z. B. der *Dictyograptusschiefer* eine ganz besondere Unfähigkeit zum Metamorphosirtwerden zu besitzen¹⁾.

Im Allgemeinen sind die aus der Contactmetamorphose hervorgegangenen Gesteine ähnlich denen, wie sie oben aus den Vogesen beschrieben worden sind. Sie haben z. Th. eine noch grössere Aehnlichkeit mit Gebilden, wie sie im Folgenden auch in Gebieten regionaler Metamorphose anzuführen sein werden. Die metamorphischen Gesteine sind: Knotenschiefer, Chialolithschiefer, Hornfelse, Kalksilicatgesteine oder Kalkhornfelse.

In den unteren Etagen der silurischen Formation, die aus den sogen. Paradoxidesschichten, dem Olenuschiefer und den Schiefen und Kalksteinen der unteren Asaphusetage bestehen, wechseln am Contacte besonders Knotenalaunschiefer, Chialolithschiefer und dunkelfarbige Hornfelse, während die kalkreicheren Glieder der oberen Etage zu Marmor, Kalksilicathornfelsen, die Thonschiefer zu gebänderten Hornfelsen umgewandelt sind.

Ein ganz besonderes Interesse bieten die Schichten der aus sogen. Expansuschiefern und Orthocerenkalk zusammengesetzten oberen Abtheilung (3, c) des Silurs.

Der Kalkstein ist in der Nähe des Granites in grauen feinkörnigen Marmor umgeändert, die mit Kalklagen durchzogenen Schiefer in alternirende, abwechselnd fleischroth, violett und blauschwarz gestreifte Bänder von quarzhartem, makroskopisch dicht erscheinendem Hornfels. Die violett-fleischrothen Streifen repräsentiren dabei die Kalklagen und Linsen, die dunklen Streifen die Schieferlagen selbst. Als Gemengtheile der dunklen Hornfelse erscheinen Plagioklas, gelber Magnesiasglimmer, Aktinolith, Malakolith und Titanit, in den fleischrothen auch Granat.

Die aus der Metamorphose der Orthoceren-Kalke hervorgegangenen Kalksilicathornfelse bestehen vorwiegend aus Wollastonit, einem gelben Granat und Kalkspath und aus Streifen eines Gemenges von Wallastonit und Vesuvian²⁾. Das sind also wieder ganz analoge Umwandlungen, wie sie die Kalksteinauswürflinge des Vesuv im Kleinen zeigen.

Auch bei dieser Contactmetamorphose im südl. Norwegen besteht die Umwandlung durchweg in einem blossen Umkrystallisiren, einer molecularen Umlagerung ohne wesentliche Aenderung der chemischen Zusammensetzung. Nur bei den Kalksteinen und den den Schiefen eingelagerten Kalkellipsoiden hat ohne Zweifel eine Zufuhr von Kieselsäure stattgefunden. Auf eine allgemeine

¹⁾ Derselbe ist ein sehr verbreitetes und leicht erkennbares Glied der 2. silurischen Etage. Das charakteristische und fast einzige Fossil derselben ist: *Dictyograptus flabelliformis*, eine hornige, kalkarme Rindenkoralle. Am Hofe Vökkero finden sich dieselben in grosser Menge.

²⁾ So kommen auch Wollastonit-Skapolithgemenge vor.

Zunahme des Kieselsäuregehaltes gegen die Grenze des Granites hin, darf daraus nicht geschlossen werden. An einigen Stellen scheint in den Contactgesteinen eine Anreicherung an Titansäure erfolgt zu sein.

Die in den metamorphosirten silurischen Schichten ursprünglich vorhandenen Versteinerungen sind mit der Metamorphose in der Regel verschwunden. Jedoch findet auch recht häufig eine Ausnahme hiervon statt. Wenn die Metamorphose aber eine intensivere gewesen ist, werden auch die letzten Spuren der Fossilien vernichtet. So sind z. B. von den unzähligen Trilobitenresten der schon mehrfach erwähnten Kalknieren in den Schiefen, sowie von den unzähligen kleinen Schalenresten, wie sie die unveränderten Orthocerenkalke auf angeschliffenen Flächen zeigen, in den metamorphosirten Parthien dieser Gesteine keine Spuren mehr erhalten.

Ein anderes Gebiet ausgezeichneter Contactmetamorphosen umgiebt die Granitmassive der Bretagne. Auch hier sind es silurische Schiefer, welche umgewandelt sind und nun grosse, oft mehrere Zoll lange Chistolithkrystalle führen. Auch in diesen sind oft die Trilobitenreste und Brachiopodenschalen noch erhalten und schon von POUILLON BOBLAVE 1838 beschrieben worden¹⁾.

An den Salles de Rohan bei Pontivy kommen die schönsten, mehrere Zoll grossen Chistolithkrystalle mit diesen Versteinerungen zusammen vor; die letzteren sind freilich z. Th. sehr undeutlich, verdrückt und zerbrochen.

In den Pyrenäen sind die ganz analogen Contactgesteine durch die Arbeiten von ZIRKEL und FUCHS²⁾ bekannt geworden. Zur Ausbreitung eigentlicher Hornfelse scheint hier die Metamorphose nicht gekommen zu sein; Andalusit und Staurolith führende, glimmerreiche Schiefer stellen das höchste Maass der Umwandlung dar.

Ein anderes Gebiet hat neuerdings CHARLES BARROIS zum Gegenstande ausführlicher Untersuchungen gemacht. Es sind die Contactzonen um die Granitmassiv's in den spanischen Provinzen Asturien und Galicien³⁾.

Die geschichteten Formationen des nordwestlichen Spaniens sind von verschiedenen massigen krystallinischen Gesteinen durchzogen. Zwei Granitmassiv's sind besonders wegen ihrer Contacterscheinungen bemerkenswerth, das eine von Boal, das andere von Lugo.

Das erstere, welches bei Freijulfe an die spanische Nordküste stösst, ist nur von geringer Ausdehnung und Höhe. Eine lang elliptische Hauptmasse von Granit sendet zahlreiche Apophysen aus, welche gangförmig durch die cambrischen Schiefer hindurchsetzen.

Der Granit dieser Gänge ist von dem des Massiv's dadurch unterschieden, dass er nur weissen Glimmer enthält, während jener beide Glimmer führt. Wo der Ganggranit im Contacte mit den Schiefen zu beobachten ist, zeigt er stets eine dichte, den Granuliten gleichende Beschaffenheit: er ist ein Eurit, wie die französischen Geologen diese Art von Gesteinen zu bezeichnen pflegen. Aber unter dem Mikroskope zeigt er dieselben Gemengtheile wie der körnige Granit, er ist demnach als eine mikrogranitische Modification des granitischen Magma's zu bezeichnen.

Das zweite Granitmassiv von Lugo durchzieht die ganze Provinz dieses Namens. Es ist einerseits begrenzt von Schichten der cambrischen Formation,

¹⁾ Compt. rend. 1838. pag. 186. Institut 1838. 76.

²⁾ N. Jahrb. f. Min. 1870.

³⁾ Recherches sur les terrains anciens des Asturies et de la Galice. Lille 1882.

andererseits von Amphibolschiefern. Der Granit von Lugo enthält nur dunkleren Glimmer, diese Gesteinsvarietät ist in Spanien recht verbreitet.

Beide Granitmassiv's sind von einer Zone metamorphosirter Schiefer begleitet, die sich durch eine krystalline Beschaffenheit sehr wesentlich von den gewöhnlichen cambrischen Schiefen unterscheiden, aus denen sie entstanden sind.

Die letzteren sind dichte Thonschiefer von einer schwarzblauen oder tiefgrauen Farbe, die auf regelmässig in ihnen vertheilter kohligter Substanz und auf beigemengtem Eisenglanz beruht.

Der Metamorphismus dieser Thonschiefer um die Granite zeigt sich immer darin, dass glimmerreiche, wellig-blättrige Schiefer und endlich echte Glimmerschiefer entstehen. Gleichzeitig sind Krystalle von Chistolith gebildet, jedoch spielen dieselben nur eine untergeordnete Rolle.

Auch hier lassen sich drei Zonen der Umwandlung trennen, die gleichwohl durch Uebergänge verbunden sind.

Die erste, d. h. die am wenigsten metamorphosirte Zone ist die der gepressten oder gewalzten Schiefer (Schistes gaufrés). Durch Reichthum an Glimmer erhalten sie eine ausgezeichnet blättrige Struktur, wobei die einzelnen Blätterlagen zu lang parallel verlaufenden Rippen angeordnet oder gestaucht erscheinen. Es treten die charakteristischen Knötchen der Knotenschiefer auf, eine wesentliche Aenderung der Gesteinsgemengtheile hat nicht stattgefunden, nur die Aggregation ist eine etwas andere. Die Quarzkörnchen der Gesteinsmasse erscheinen im Sinne der Schieferung gestreckt und sind von ihnen sich anschmiegenden Glimmerlamellen umsäumt.

Die zweite Zone unterscheidet sich von der vorhergehenden durch das reichlichere Auftreten von dunklem Glimmer und porphyrtartig im Gesteine liegende, scharf ausgebildete Krystalle von Chistolith. Chlorit und Turmalin sind u. d. M. reichlich nachzuweisen. Die Zone dieser Schiefer hat die grösste Mächtigkeit um das Massiv von Boal bis zu mehreren Kilometern.

Die dritte Zone endlich, welche den höchsten Grad der Metamorphose darstellt, ist die der Glimmerschiefer oder Leptynolite.

Je mehr man sich dem Granite nähert, um so glimmerreicher werden die Schiefer, vorherrschend ist weisser Glimmer, neben diesem nur Quarzkörner; Feldspath fehlt vollständig, wie auch in den anderen granitischen Contactzonen. Eigentliche Hornfelse scheinen hier nicht entwickelt zu sein.

Oft schreitet die Metamorphose nicht regelmässig nach dem Granite zu fort, sondern es wechseln verschiedenartige Zonen ab, solche mit grossen Chistolithkrystallen und solche mit blossen Knoten oder nur glimmerreiche Schiefer. Eine höher metamorphosirte Schicht tritt zwischen weniger umgewandelten auf, so ein Andalusitschiefer beiderseitig von Knotenschiefern eingefasst.

Auch auf die Kalksteine, welche mit den cambrischen Schiefen verbunden sind, hat sich die Metamorphose erstreckt; sie sind in zucker- oder mittelkörnigen Marmor umgewandelt. Oft sind sie stark magnesiahaltig, also dolomitisch geworden. Sie enthalten auch charakteristische, krystallisirte Contactminerale, so Glimmer, Dipyr, Wernerit u. a. Wie die Pyrenaeen beiderseitig, so sind auch die Granitmassive von Boal und Lugo von Mineralquellen begleitet, so dass hier der Gedanke nahe liegt, dass diese mit an der Metamorphose theilhaftig seien. Dass dieses keinesweges unwahrscheinlich ist, werden wir im Verlaufe noch hervorzuheben haben.

Auch in Irland und England treten um die Granite die Ringe der Contact-

metamorphose auf. Um das Granitmassiv der Gebirgskette, welche südlich von Dublin durch die Grafschaften Wicklow und Waterford sich hinzieht und im Lugnaquilla gipfelt, ziehen sich ringsum cambrische und silurische Schichten. Durch diese treten zahlreiche granitische Gangmassen, Apophysen des Centralmassiv's, hindurch. Diese sowohl, wie der centrale Granit im Ganzen sind von krystallinischen Schiefeln unmittelbar eingfasst, welche aus der Metamorphose der cambrischen und silurischen Schiefer hervorgingen. Von dem Granite aus folgen auch hier mehrere, nicht sehr breite Zonen: dichte hornfelsartige Gesteine lokal dicht am Granit, schöne Andalusit und Staurolith führende, glimmerreiche Schiefer und endlich Frucht- und Knotenschiefer, die nach aussen mit ganz allmählichen Uebergängen die Beschaffenheit der gewöhnlichen cambrischen und untersilurischen Thonschiefer annehmen¹⁾.

Um die granitischen Rücken von Cornwall und Devon zeigen die devonischen und unteren carbonischen Schichten eine ganz ähnliche Contactzone. Besonders schön sind die Erscheinungen im Distrikte der Seen in Wales rund um den Granit von Skiddaw zu verfolgen. Die Breite der metamorphischen Zone beträgt hier 2—3 Kilometer. Der unveränderte Schiefer ist ein blaugraues, ebenflächig spaltendes und sich griffelndes Gestein. Zuerst zeigt er die Knoten, dann folgt eine Zone von Andalusitschiefer, der Schiefer verliert seine ursprüngliche Schieferung, dagegen wird er glimmerreicher, die Quarzkörner grösser und so geht er in Glimmerschiefer über, der dicht am Granit liegt, aber immer durch eine scharfe Grenze von ihm getrennt ist. Eigentliche Hornfelse scheinen hier nicht vorzukommen²⁾.

Die Contactmetamorphose um den Granit von Albany in New Hampshire, Nord-Amerika ist durch G. W. HAWES näher untersucht worden³⁾. Die analytischen Untersuchungen ergeben gleichfalls eine regelmässig fortschreitende Umwandlung der Schiefer nach dem Granit zu. Die Gesteine haben ihren Wassergehalt eingebüsst, Bor- und Kieselsäure ist zugeführt und ebenso scheint unmittelbar am Contact auch eine Anreicherung an Alkalien stattgefunden zu haben. Heisse Dämpfe und Lösungen, die ihren Ursprung im Granit hatten, sollen nach HAWES die Metamorphose bewirkt haben.

Wenn auch nicht ganz übereinstimmende, so doch sehr ähnliche Contactwirkungen haben auch die Diabase, u. a. sogen. Grünsteine auf die sie einschliessenden Schiefersichten ausgeübt. Klassische Gebiete zur Beobachtung dieser Erscheinungen sind der Harz und die Gebirge des rheinisch-westfälischen Devons, in denen überaus zahlreich eingeschaltete Grünsteine sich finden. Im Harze sind die Contacterscheinungen der Diabase von KAYSER ausführlich beschrieben worden⁴⁾.

Von den normalen Schiefeln, den sogen. Wieder-Schiefeln der silurischen Formation ausgehend, zeigt sich, dass die Umwandlung derselben in zwei entgegengesetzten Richtungen verlaufen ist. In dem einen Falle nahm die Kieselsäure zu: »saure Reihe«, im anderen Falle nahm die Kieselsäure ab: »basische Reihe«.

Zur Gruppe der kieselsäurereichen Gesteine gehören harte, fast hälleflintartige Gesteine von heller oder dunkler Farbe. Der Gehalt an Basen tritt hier

¹⁾ v. LASAULX, Aus Irland, pag. 101 und in TSCHERMAK'S Mittheilungen 1878, pag. 433.

²⁾ I. C. WARD, Quart. Journ. Geol. Soc. XXXII. 1876. s. auch GEIKIE, Geologie, pag. 579.

³⁾ Americ. Journ. Sc. XXI. 1881. I. 21.

⁴⁾ Zeitsch. d. deutsch. geol. Ges. 1870, pag. 103.

natürlich zurück, aber sie besitzen einen höheren Natrongehalt als die ursprünglichen Schiefer. Die zweite Gruppe enthält noch hornfelsartige, aber weniger harte Gesteine, meist von dunkler Farbe, mehr oder weniger schiefrig, mit kleinen Knoten, wie in den Knotenschiefern (Spilosit) oder mit bandartig in einander verlaufenden Knoten (Desmosit) und daher entweder gefleckt oder gebändert erscheinend. Diese Gesteine sind reicher an Basen, aber ebenfalls durch höheren Gehalt an Natron ausgezeichnet.

Die Einwanderung des Natronsilicates ist also das Charakteristische der Contactmetamorphose am Diabas. Dieselbe erfolgte am wahrscheinlichsten durch heisse, unmittelbar mit dem Diabasmagma hervortretende und von diesem geradezu ausgehende Solutionen. Heisse noch nach der Zeit der eigentlichen Eruptionen aufsteigende Quellen unterstützten nachwirkend die Umwandlung.

An den Diabasen, welche im Devon (Lenneschiefer) des oberen Ruhrthales aufsetzen, kommen ganz ähnliche Contacterscheinungen vor. Hier sowohl wie auch an Contactgesteinen des Kreises Wetzlar und der Umgegend von Weilburg an der Lahn ist ebenfalls die Zufuhr von Natron-Silicat vom Diabas aus in die Schieferschichten fast ganz regelmässig nachzuweisen¹⁾.

Zwischen den Diabasen und den cambrischen Schiefern des Maçonnais sind nach MICHEL LEVY ähnliche Contactgesteine zur Ausbildung gelangt²⁾. Die dort als Cornes vertes bezeichneten Gesteine sind analog den Hornfels im Harze und im Lenneschiefer.

Auch aus anderen Gegenden sind ähnliche Contactgesteine beschrieben worden. Der wesentlichste Unterschied der Metamorphose, wie sie am Contact der Granite und Diabase sich zeigt, scheint also darin zu bestehen, dass bei jenen lediglich eine moleculare Umlagerung der ursprünglichen Schiefersubstanz erfolgte, wobei die Zufuhr von Stoffen jedenfalls nur einer sehr untergeordnete Rolle spielte, während bei den Diabasen überall eine chemische Aenderung des Nebengesteins nachzuweisen ist, die wesentlich in einer Zufuhr von Natronsilicat besteht.

Aber auch darin scheint ein fernerer Unterschied sich zu zeigen, dass bei den Diabasen häufig auch endomorphe Umwandlungen vorkommen d. h. solche, die das metamorphosirende Gestein selbst betroffen haben, nicht nur exomorphe, die auf die umgebenden Gesteine sich äusserten. Zu solchen endomorphen Contacterscheinungen gehört die Ausbildung der variolithischen Struktur in den Diabasen. An ihrer Grenze gegen die Schiefer zeigen sich in denselben zahlreiche runde, etwa erbsengrosse Concretionen: die sogen. Variolen. Da die mikroskopische Untersuchung derselben ergeben hat³⁾, dass sie nur als eine besondere Erstarrungsform der Diabase anzusehen sind, so ist die Ursache ihrer Entstehung wohl nur in der beschleunigten Abkühlung und Erstarrung zu suchen, welche das Diabasmagma am Contacte mit den durchbrochenen Schichten erfuhr. Diese Erscheinung ist daher eine analoge, wie die Ausbildung eines Lavaganges zu Obsidian an den Salbändern, wie die dichtere, mikrogranitische Erstarrung von Granit in schmalen Apophysen und dergl. Mit der eigentlichen

¹⁾ A. SCHENK, Die Diabase des oberen Ruhrthales und ihre Contacterscheinungen. Verh. naturhist. Ver. Rheinl. und Westf. 1884, und C. RIEMANN, Grünsteine des Kreises Wetzlar und einige ihrer Contacterscheinungen. Das. 1882. pag. 275.

²⁾ Bull. Soc. géol. de France. Ser. III. XI. 1883. 299.

³⁾ ZIRKEL, Die Struktur des Varioliths, Ber. der K. sächs. Ges. Wiss. 1875. Juli, ROSENBUSCH, Physiographie, Bd. II. pag. 359. hier auch weitere Literaturangaben.

exomorphen Contactmetamorphose der Schiefer hängt diese Bildung daher nicht wesentlich zusammen und ist sehr wohl ohne dieselbe denkbar.

So sind auch Erscheinungen anderer Art, die am Contacte eines Eruptivgesteines mit Schichtgesteinen in jenem auftreten, nicht eigentlich als zur Contactmetamorphose gehörig anzusehen. So z. B. die Umwandlung zu Epidot, zu Chlorit u. dergl., die manchmal vom Contacte aus reichlicher erfolgt ist. Auch die Umbildung zu flaserig-schiefrigen Gesteinen, die oft den umgebenden Schichtgesteinen sehr gleichen, ist nachweislich durch mechanische Einwirkung des Gebirgsdruckes und damit verbundene Umformung der Gemengtheile und mineralische Neubildungen aus einem Eruptivgestein, vorzüglich nach dessen Grenzen gegen das Nebengestein hin, hervorgegangen, und darf nicht eigentlich mehr zu den Contactmetamorphosen gerechnet werden. Solche Vorgänge gehören schon in den Bereich des regionalen Metamorphismus und kommen später noch besonders zur Erörterung.

Dass dadurch die Grenzen der Eruptivgesteine gegen die Schiefer, in denen jene auftreten, verwischt werden, dass überhaupt solche Eruptivgesteine dann gar nicht leicht mehr als solche erkannt werden können, verdient hier insofern hervorgehoben zu werden, als damit auch die wirklich vorhandene Zone eigentlicher Contactwirkung undeutlich wird.

Sehr viel seltener als an den älteren Eruptivgesteinen sind Contactwirkungen der Art, wie sie im Vorhergehenden beschrieben wurden, von jüngeren Eruptivgesteinen ausgeübt worden.

Ein gutes Beispiel dieser Art ist neuerdings aus dem nördlichen Spanien, an den in Asturien und Galicien auftretenden jüngeren Eruptivgesteinen, welche BARROIS¹⁾ als Kersantite bezeichnet, bekannt geworden. Diese stehen den Gesteinen unzweifelhaft sehr nahe, die wir Andesite nennen. Um die mächtigeren Gänge derselben sind die dünnplattigen Dachschiefer in gefleckte und in chlorithaltige Glimmerschiefer umgewandelt. Beide Arten der Umwandlung sind in der Regel als zwei getrennte concentrische Zonen zu beobachten.

Die äussere Zone, die der Fleckschiefer, hat eine ungefähre Breite von 30 Meter. In der glänzenden Schiefergrundmasse erscheinen zahlreiche kleine Knötchen. Diese Zone gleicht der äusseren in den Contactringen um die Granite. In den Fleckschiefern finden sich Graphit, Turmalin, Rutil, etwas Granat. An der Pigmentirung der Flecken ist wesentlich dunkler Glimmer betheilig.

Die zweite Zone umfasst blättrige, lichtgrüne Gesteine, Glimmerschiefer, deren Glimmer durch secundäre Umwandlung zu Chlorit verändert ist. Sie enthalten ausserdem als charakteristisches Contactmineral Andalusit.

Auf Eisensteinlager (Sphärosiderit), mit denen die Kersantite in Contact treten, haben dieselben ebenfalls eine umändernde Wirkung ausgeübt, jene sind zu Magneteisen geworden. Das ist derselbe Vorgang, wie er in der Nähe der Basalte auf Gängen und Lagern von Spath- und Brauneisenstein in der Gegend von Siegen im südl. Westfalen u. a. O. lange bekannt war.

Fassen wir nunmehr die Erscheinungen der Contactmetamorphose zusammen, so ergibt sich also im Wesentlichen folgendes:

Die Contactmetamorphose ist bedingt durch das Zusammentreten von Eruptivgesteinen mit Schichtgesteinen (Sedimenten oder Abscheidungen aus der Lösung). Die Art ihrer Entwicklung ist immer abhängig von der beiderseitigen Beschaffenheit und Einwirkung dieser Gesteine. Alle eigentlichen Contactmeta-

¹⁾ l. c. pag. 130.

morphosen sind exomorph.¹⁾ Die sogen. endomorphen Wirkungen sind nur Erstarrungsmodificationen des Eruptivgesteins und daher nur eine Function dieses letzteren, unabhängig von der Natur des Nebengesteins.

Die Contactmetamorphose zeigt sich in zwei wesentlich verschiedenen Formen. Die eine Art ist als die physikalische zu bezeichnen. Dahin gehören die Erscheinungen, die wesentlich durch die hohe Temperatur allein erklärt werden können: Anschmelzung, prismatische Absonderung, Erhärtung u. dergl. im Nebengestein. Die zweite Art ist als die molecular-chemische zu benennen, sie ist durch moleculare Umlagerungen der Gesteinsbestandtheile und damit verbundene Mineralneubildung charakterisirt. Beide Arten der Metamorphose kommen in der Regel nicht zusammen vor und deuten demnach verschiedene genetische Vorgänge für die Eruptivgesteine an, von denen sie ausgehen.

Die physikalische Contactmetamorphose ist bei den jüngeren, die molecular-chemische bei den älteren Eruptivgesteinen die häufigere. Die letztere zeigt von dem Contacte aus eine mehr oder weniger grosse Verbreitung um das Eruptivgestein, stets bedeutend grösser als die der ersteren Art. Sie kann daher nicht durch die blosse Wirkung der hohen Temperatur des eruptiven Gesteinsmagmas allein erklärt werden. Sie setzt eine Fortpflanzungsfähigkeit der erregenden Ursache vom Eruptivgesteine aus, verbunden mit einer molecularen Beweglichkeit in den Nebengesteinen voraus, wie sie nur in der Einwirkung mineralischer Lösungen verständlich erscheint, welche gleichzeitig mit dem Eruptivgesteine selbst oder wenigstens den Wegen, auf welchen dieses empordrang, folgend, von hier aus die Nachbargesteine auf grössere oder geringere Entfernungen hin zu durchdringen vermochten. Hoher Druck und hierdurch gleichzeitig gesteigerte Temperatur dieser Lösungen müssen, wenn auch nicht als ein bedingender, so doch als ein sehr wesentlich unterstützender Umstand ihrer Wirksamkeit angesehen werden.

Experimentelle Versuche über die Art der Einwirkung überhitzter Wasserdämpfe auf Gesteine und Minerale dienen dieser Anschauung zu wesentlicher Unterstützung.²⁾

Regionaler Metamorphismus.

Wenn auch die Erscheinungen des regionalen Metamorphismus in manchen Fällen Gesteine hervorgerufen haben, welche den hochgradig contact-metamorphischen Schiefergesteinen gleichen, so ist doch diese Aehnlichkeit nur eine äusserliche, vereinzelte und zufällige. Der wesentliche Umstand, dass in einem Gebiete der Contactmetamorphose verschiedene, in einander verlaufende und eine Steigerung unverkennbar andeutende Zonen auf einander in immer sich gleich bleibender Reihe folgen, fehlt den Gebieten des regionalen Metamorphismus gänzlich. Sie sind hingegen durch den oft wiederholten Wechsel verschiedenartiger Schiefergesteine ausgezeichnet, welche ganze Gebirge und ausgedehnte Landstriche zusammensetzen, ohne dass sich in diesen eine einheitliche Richtung der Zu- oder Abnahme der Metamorphose erkennen liesse.

Der unmittelbare Beweis, dass die metamorphischen Gebiete dennoch aus anderen Gesteinen durch Umwandlungsprocesse thatsächlich hervorgegangen sind, ist keinesweges so häufig und unzweifelhaft zu erbringen, wie dieses bei den contact-metamorphen Ringen um die Granite beispielsweise der Fall war. Dennoch sind

¹⁾ FOURNET, Bull. Soc. géol. de France 1847, nannte zuerst Endomorphismus die Veränderung des Eruptivgesteins, Exomorphismus die Veränderungen im durchbrochenen Sedimentgestein.

²⁾ Vergl. hierüber DAUBRÉE's Géologie expérimentale. I. pag. 158.

die Materialien dieses Beweises, wie sie sich aus der Struktur, dem Lagerverbande, der mineralischen Constitution ergeben, in manchen Fällen vollkommen ausreichend, um zu erkennen, dass in den Gebieten des regionalen Metamorphismus zwei Arten der Umwandlung zu unterscheiden sind, die von gänzlich verschiedenen ursprünglichen Gesteinen ausgehend, ähnliche metamorphische Gesteine hervorgerufen haben: die Metamorphose der Sedimentgesteine und die der Erstarrungsgesteine.

Dass in der That beide, gewissermaassen entgegengesetzt gerichtete Prozesse sich vollzogen haben, dafür wird die Schilderung einiger, besonders charakteristischer Gebiete des regionalen Metamorphismus uns Beispiele liefern.

Einen grossen Schritt that die Lehre von dem regionalen Metamorphismus durch die Entdeckung noch wohl erhaltener und bestimmbarer Fossilien in Schichtencomplexen eines classischen, metamorphischen Gebietes, des südl. Norwegens.

Die Halbinsel Bergen und vorzüglich ihr südlicher Theil hat die Forschungen mancher Geologen in diesem Gebiete angeregt.¹⁾

Die Halbinsel ist ein zerrissenes, felsiges Gebirgsland, dessen höchster Gipfel, der Guldfeld, ca. 1000 Meter hoch ist. Von diesem aus geht eine Bergkette bogenförmig nach S. und SW. einerseits, nach W. andererseits. Der letztere Theil, eine Gneisskette, fügt sich mit dem ersteren halbkreisförmig zusammen. REUSCH unterscheidet in diesem Gebiete 5 verschiedene Schichtencomplexe, zwischen dem Lysefjord und dem Fusefjord auftretend. Sie geben ein recht charakteristisches Bild von der überaus wechselvollen Zusammensetzung regional-metamorphischer Gebiete.

Die 1. Zone umfasst das südöstliche Schiefergebiet. Sie besteht aus quarzföhrnden Talkglimmerschiefern, Dioritschiefern mit bald deutlich schieferiger, bald echt massiger Struktur, Hornblende- und Chloritschiefern, Gneissen (sogen. Augengneissen), kalkföhrnden Gneissen und Thonglimmerschiefern.

Besonders verdienen in dieser Zone, die sonst durchaus den Charakter echter krystallinischer Schiefer an sich trägt, die Conglomerate hervorgehoben zu werden. Diese zeigen unverkennbar ihre Entstehung als Sedimente aus den Trümmern früherer Gesteine an. Die in diesen Conglomeraten eingeschlossenen Bruchstücke gehören sehr verschiedenen Gesteinen an. Man findet darunter: Diorite, Hornblendeschiefer, Granit, Gneiss, Epidotgestein, Quarzit. Alle Gesteinstrümmen erscheinen durch starke, mechanische Pressung flach gedrückt, wie ausgewalzt, z. Th. zu vollkommen dünnen Lamellen. Mit dieser mechanischen Umformung geht die reichliche Neubildung von Glimmer Hand in Hand. Dadurch erhält das Gestein das Aussehen eines Glimmerschiefers. Der Charakter des Trümmergesteines tritt trotzdem an manchen Stellen deutlich hervor. An anderen Stellen ist es freilich nicht so leicht, die ausgewalzten Gerölle wirklich als solche wieder zu erkennen.

Den 2. Schichtencomplex bezeichnet der Verfasser als Zone des Saussurit-gabbro. Flaserige und schiefrige Gabbros, wie sie hier auftreten, finden sich auch im sächsischen Granulitgebirge. Das Gestein von Osören besteht aus weissem, feinkörnigem Saussurit, aus der Zersetzung der Plagioklase hervorge-

¹⁾ REUSCH, Silur fossiler og pressede konglomerateri Bergens skifrene und der Anhang: KJERULF, Analyse of Bergarter fra Vagtdal u. a. 1883 Christiana; darin die frühere Literatur. Deutsch: die fossilienföhrnden krystallinischen Schiefer, deutsche Ausgabe von R. BALDAUF, Leipzig 1883.

gangen, der wie eine Grundmasse die Diallagkörner umschliesst. Verschiedenartige Gabbros, olivinfreie und olivinreiche, wechseln mit einander ab.

Die 3. Zone ist durch ein Quarzitconglomerat mit eingelagerten Straten von Sandstein und Thonglimmerschiefer charakterisirt. Auch hier finden sich plattgedrückte Gerölle, walzenförmig abgeplattete Sphäroide, z. Th. im gleichen Sinne langgestreckt.

Die 4. Zone ist die der Hornblende- und Dioritschiefer, nicht selten mit körnig-massiger Ausbildung der Gesteine. Merkwürdige Uebergänge verknüpfen dieselben z. Th. mit wirklich massigen Gesteinen. Ein grüner feinplattiger Schiefer, der von schmalen Granitadern durchzogen ist, geht in einen durchaus massigen, porphyrtig entwickelten Porphyrit über.

Im NO. des beschriebenen Gebietes, am Söptelandssee, bildet Granitgneiss eine mächtige Einlagerung im Hornblendeschiefer. Er umschliesst an den Grenzen eine Menge von Bruchstücken von dunklem Schiefer, von sehr unregelmässigen, ausgefranzten Formen, an deren Contact der Gneiss eine feinkörnige, granulartige Ausbildung zeigt. Das sind Erscheinungen, die unzweifelhaft das Eruptivgestein verrathen.

Die 5. Zone wird als die der Lysekloster Schiefer bezeichnet. Sie besteht aus grünen Hornblende-Chloritglimmerschiefen mit Gneiss, Quarzit und Diorit.

Die gesammten Schichtencomplexe scheinen als eine einzige grosse Mulde aufgefasst werden zu können, derart, dass die erste Zone und die vierte und fünfte Zone als entgegengesetzte Flügel dieses synklinalen Baues anzusehen seien.

Das grösste Interesse verleiht diesem Gebiete echt krystallinischer Schiefer die in diesen sich findenden Versteinerungen. Dieselben kommen an zwei Stellen im dunklen, glänzenden Thonglimmerschiefer vor, welcher Linsen von Kalk umschliesst: bei Kuven am Austritt des Flusses aus dem Ulvensee und am Wege von Ulven in nordöstlicher Richtung bei dem Gehöfte Vagtdael.

An der ersten Lokalität führen die dem Glimmer-Schiefer eingelagerten Kalklinsen Becher- und Kettenkorallen. Dieselben sind wie die Gerölle durch den Druck deformirt und abgeplattet. Die zweite Oertlichkeit ist viel versteinungsreicher. Hier enthält ein stark glänzender, hellgrauer Schiefer, der äusserlich fast nur aus kleinblättrigem Muscovit zu bestehen scheint, die Versteinerungen. Das Gestein ist von einem Glimmerschiefer nicht zu unterscheiden. Die Versteinerungen sind Trilobiten, Gasteropoden (Durchschnitte einer verdrückten Form, die an *Murchisonia* oder an einen *Subulites* erinnert), undeutliche Reste von Brachyopoden, dagegen wieder recht deutliche Korallen und Graptolithen.

Sowohl diese letzteren als auch die als Phacops und Calymene bestimmbar Trilobitenreste deuten daher für diese Schichten mit Sicherheit ihre Zugehörigkeit zur unteren Abtheilung des oberen Silurs an. Die südlichere Zone dagegen, in welcher die Gasteropoden und Korallen überwiegen, die jedenfalls einem tieferen Niveau angehört, würde vielleicht mit der Etage 5 des Silurs im südlichen Norwegen zu identificiren sein.

Als Gesamtbild des Gebietes erhalten wir also den Eindruck eines aus sedimentären Schiefen und Conglomeraten bestehenden mächtigen Schichtengebäudes der Silur-Formation, in welchem in mehreren Zonen eruptive krystallinische Gesteine conform eingelagert sind. Sowohl die ersteren, als die letzteren aber zeigen sich zum Th. in krystallinische Schiefer umgewandelt. Der Grad der Metamorphosirung ist ein sehr verschiedener.

Während die Gneisse und Granulite aus ursprünglich rein klastischen Gesteinen,

aus lockerem Granitgruss und Conglomeraten hervorgegangen sind, wie REUSCH meint, sind die Saussuritgabbros, Dioritschiefer u. a. als ursprüngliche Eruptivgesteine und deren Tuffe anzusehen. In beiden Fällen aber erkennt man die Anzeichen, dass gewaltige Druckwirkungen an dem Umwandlungsprocesse wesentlich betheiligt waren, oder denselben sogar eingeleitet und bedingt haben. Daher z. B. die Erscheinung der transversalen Schieferung auch in diesen Gneissen. Selbst dort, wo eruptive Granitadern den Gneiss durchziehen, ist in ihnen eine ausgeprägte Parallelstruktur sichtbar, die der des umgebenden Gneisses entspricht. Erscheinungen der Streckung, der Zusammenstauchung, Gleitung und Verschiebung sind verbreitet.

Andererseits giebt es aber, wie REUSCH ausdrücklich hervorhebt, auch Gneisse, die von echt eruptiven Graniten herzuleiten sind: Gneissgranite, deren Empordringen mit der Faltung der umgebenden Schichten in Verbindung stand.

Natürlich gestaltet sich das Bild des regionalen Metamorphismus bezüglich der Erkennung der ursprünglichen Gesteine um so lehrreicher, je weniger intensiv die Umänderungen gewesen, so dass noch wohl erhaltene, wenig veränderte Gesteine in ihren Uebergängen zu stärker metamorphosirten zu verfolgen sind. In dieser Beziehung ist u. A. das Gebiet der nur partiell metamorphosirten silurischen Formation in den Ardennen¹⁾ von Interesse. Das Maasthal zwischen Mezières und Givet hat einen Durchschnitt durch dieses Gebirge geschaffen, der die innere Struktur desselben erkennen lässt. Sowohl im Süden als im Norden von einer Mulde devonischer Schichten überlagert und begrenzt, tritt hier ein sehr mächtiger Complex von Schiefen, ausgezeichneten Dachschiefern, Quarziten, Sericit-Chlorit- und Hornblendeschiefern, sogen. Porphyroiden und endlich verschiedenen, diesen Schiefen conform eingeschalteten Eruptivgesteinen auf.

Versteinerungen sind in diesem Schichtencomplexen nur an wenigen Stellen und vereinzelt gefunden worden, aber sie genügen, um die unzweifelhaft sedimentäre Abkunft und das silurische Alter der eigentlichen Schichtgesteine dieser mächtigen Folge zu erweisen. Die Schichten, welche als ganz besonders charakteristische Anzeichen stattgefundener Metamorphose auch schon von den älteren Erforschern dieser Gegenden, von DUMONT u. A. angesehen wurden, sind die an einem grünen, sericitartigen Glimmer reichen Schiefer der Zone von Revin, es sind ferner die Phyllades aimantifères der Zone von Deville und endlich unvollkommen schiefrige oder flaserige Gesteine mit der Mineralführung und der Struktur von Porphyrgesteinen, das sind die sogen. Porphyroide, sowie endlich Dioritgesteine oder Amphibolite in verschieden vollkommen schiefriger Umbildung. Beide letztgenannten Arten von Gesteinen sind von den normalen Schiefen, in denen sie auftreten, fast ganz regelmässig durch sehr vollkommen schiefrige Gesteine getrennt, die mit jenen gewisse gemeinschaftliche Bestandtheile aufweisen, sonst aber den sericit- oder chlorithaltigen Schiefen einigermassen gleichen, die ganz unabhängig von jenen erscheinen.

Die Uebergänge, welche von den massigen Porphyren und körnigen Gesteinen in die schiefrigen hinüberleiten, gleichen ganz denen, welche sich auch zwischen den derben Quarziten, Quarzitschiefern und glimmerreichen Quarziten (Quarzophylladen genannt) in den Ardennen verfolgen lassen. Darin liegt jedenfalls ein bedeutsamer Hinweis darauf, dass diese Umänderungen durch eine all-

¹⁾ GOSSKLET, Esquisse géol. du Nord de la France, Lille 1880, und v. LASAULX, Ueber die Tektonik und die Eruptivgesteine der französ. Ardennen etc. Verh. d. naturhist. Verh. f. Rheinl. und Westf. 1883. Oktober.

gemein wirksame Ursache bedingt sind, die von der Natur des Gesteines unabhängig ist.

Es ist unzweifelhaft, dass die meisten der sogen. Porphyroide ursprünglich Eruptivgesteine sind. Ihre massige Struktur ist durch mechanische Umformung in eine flaserig-schiefrige umgewandelt. Zerquetschungen und Verschiebungen der in ihnen ursprünglich vorhandenen, z. Th. sehr grossen Orthoklas- und Plagioklaskristalle zeigen diese Vorgänge deutlich an. Mit der mechanischen Umformung ging aber eine mineralische Neubildung Hand in Hand. Diese neugebildeten Minerale gehören vornehmlich der Glimmerfamilie an: Sericit, Chlorit, Chloritoid kommen in diesen Gesteinen, oft mehrere zusammen, reichlich vor.

Dass aber nicht nur das Eruptivgestein selbst, vorzüglich nahe seinen Salbändern, sondern von diesen aus auch die zunächst liegenden sedimentären Schichtgesteine einer gleichen mechanischen Umformung unterliegen mussten, erscheint ganz natürlich. Die massige, fest gefügte Beschaffenheit des krystallinischen Erstarrungsgesteines macht es im Gegentheile geradezu nöthig, dass die leichter nachgebenden, anliegenden Gesteine einen um so höheren Grad der Umformung erlitten, um die stattgehabte Pressung zu compensiren. Bröcklige, griffelförmig und feinlagig-spaltende Schiefer bilden die unmittelbar an die Eruptivgesteine angrenzende Zone. Die Neubildung gleicher oder nahe verwandter mineralischer Elemente, nämlich des Chlorit und Sericit in beiden Gesteinen dient dazu, die Grenze zwischen dem ursprünglichen Eruptivgestein und den Schichtgesteinen, in denen es emporstieg, oft bis zur Unkenntlichkeit zu verwischen. Sie scheinen dann durch allmähliche Uebergänge mit einander verbunden. Auch mag vom Eruptivgesteine aus eine Imprägnirung der Nebengesteine mit eruptivem Magma stattgefunden haben.

Dort, wo diese mechanische und mineralische Umwandlung eines ursprünglichen Eruptivgesteines eine sehr hochgradige geworden, ist an dessen Stelle ein schiefriges Gestein getreten, das äusserlich kaum noch die Erinnerung an das Eruptivgestein erweckt, aus dem es hervorgegangen ist.

Ein ganz besonders interessanter Schiefer dieser Art ist ein äusserlich als Knotenglimmerschiefer zu bezeichnendes Gestein, das ebenfalls den silurischen Schichten der Ardennen an verschiedenen Orten, z. B. bei Les Buttés, soweit man dieses zu erkennen vermag, conform eingeschaltet ist.¹⁾ Auf dem Querbruche erkennt man, dass die kleinen von grauweisser Glimmermembran umhüllten Knötchen kleine Quarzkörner, z. Th. deutliche Quarzkristalle sind.

Die mikroskopische Untersuchung lässt alle Anzeichen eines durch Druck flaserig gewordenen, quarzreichen Porphyrs erkennen. Die Quarzquerschnitte haben vollkommen die Beschaffenheit der Quarzeinsprenglinge in den Porphyren, der Feldspath ist z. Th. noch in seinen Umrissen zu erkennen, seiner Substanz nach aber vollkommen zu fein glimmerigen Aggregaten umgewandelt. Ein farbloser, lebhaft polarisirender, sericitartiger Glimmer zieht sich in feinen Lagen durch das Gestein und umhüllt die Quarzkörner, welche auch in eigenthümlich undulösen Polarisationserscheinungen die ausgestandene Pressung verrathen. Dass hier ein ursprüngliches Erstarrungsgestein zu diesem porphyroidischen Sericitschiefer umgewandelt ist, das lehrt der unmittelbare Augenschein. Fraglich muss es nur bleiben, ob nicht schon das Eruptivgestein selbst bei seiner Erstarrung eine einigermaassen parallele Anordnung seiner Gemengtheile und damit eine flaserige

¹⁾ GOSSELET u. BARROIS, *Bullet. Soc. géol. France* XI., pag. 667, und *Annales Soc. géol. du Nord* XI., pag. 140, und v. LASAULX, *Verh. niederrhein. Ges. für Nat.- u. Heilkunde*. 1884. August.

Struktur annahm und ob nicht hingegen körnige Aggregate von Quarz, welche wie Höfe die grösseren Quarzkörner umgeben, z. Th. als mit der Umformung erfolgte Neubildung anzusehen sind.

Manche schiefrige sogen. Amphibolite desselben Gebietes sind durch vollständige Zersetzung, in Folge deren reichlich Kalkcarbonat neben Epidot und Glimmer sich ausgeschieden hat, und von den ursprünglichen Bestandtheilen nur noch die Skelette des Titaneisens übrig sind, fast gar nicht mehr als metamorphosirte massige Gesteine wiederzuerkennen.

In den rothen Dachschiefen von Deville andererseits, in denen kleine Oktaeder von Magneteisen inne liegen, deuten chloritische und aus Quarzkörnern bestehende Höfe um diese ebenfalls die Umformung und Mineralneubildung in einem ursprünglich klastisch-sedimentären Gesteine an.¹⁾ Auch von den sogen. Porphyroiden sind einige ursprünglich klastischer Entstehung.

Aehnliche Beispiele der Umwandlung bieten die körnigen und porphyrischen Eruptivgesteine, welche lagerartig in den Schichten der devonischen Formation in Westfalen und Nassau auftreten. Der Umwandlungsprocess beginnt mit einer plattigen Absonderung der Diabase und es entstehen durch das ganze Gestein Risse parallel derselben. Die Gesteinsgemengtheile werden zertrümmert, die Feldspathkrystalle zerbrochen, gebogen, verschoben, der Augit in zahllose einzelne Brocken aufgelöst, das Titaneisen ebenfalls zerstückelt. Hand in Hand mit dieser Zertrümmerung geht eine intensive chemische und mineralische Umwandlung. Aus den Feldspathen bildet sich Kaolin, Calcit und Quarz, aus Augit chloritische, grüne Produkte und ebenfalls Quarz und Calcit, von dem Titaneisen bleiben nur Haufwerke feinkörnigen Titanites übrig. Diese Gemengtheile erleiden eine Streckung parallel den vorhergenannten Rissen, Chlorit besonders siedelt sich in Lagen längs derselben an. Die Schieferung tritt immer deutlicher hervor, bis endlich dünnstiefrige, den umgebenden Thonschiefern gar sehr gleichende Gesteine sich entwickelt haben.²⁾

Auch unter den grünen Schiefen der Thonschieferformation von Niederschlesien, deren Beschreibung in einer Arbeit von GÜRICH gegeben ist, treten uns solche entgegen, die sich unzweifelhaft als schiefrige Diabase deuten lassen, und noch sicherer ist das mit den von jenem Forscher als Augitschiefer und Schalstein aufgefassten Gesteinen der Fall.³⁾

Ebenso deutlich lassen sich schrittweise die Umwandlungen von quarzfreiem Porphy in schalsteinähnliche Schiefer manchmal verfolgen. Die mächtige Lagermasse von Porphy, welche bei Oberneisen in Nassau das Liegende der dortigen Rotheisenerzlager bildet, ist gegen diese hin zu einem schiefrigen, mürben z. Th. die deutlichen Anzeichen der Zertrümmerung aufweisenden Gesteine geworden, das in nichts mehr an den Porphy erinnert. Dennoch lässt sich die Umwandlung durch ganz allmähliche Uebergänge verfolgen. Dieses Beispiel ist auch insofern noch von Interesse, als es die Vermuthung nahelegt, dass einige der sogen. Schalsteine im Devon von Nassau, die ohne Zweifel verschiedenen Ursprungs sind, durch die mechanische Umformung und damit

¹⁾ RENARD, Recherches sur la composition et la structure des phyllades. *Bullet. du Musée royal à histoire naturelle de Belgique* I. 1882 u. II. 1883.

²⁾ A. SCHENK, Die Diabase des oberen Ruhrthales und ihre Contacterscheinungen. *Naturhist. Ver. Rheinl. u. Westf.* 1884.

³⁾ *Zeitschr. d. deutsch. geol. Ges.* 1872. pag. 691.

verbundene Zertrümmerung *in situ* aus echten Erstarrungsgesteinen hervorgingen und nicht ursprünglich tuffartige Gesteine gewesen sind.

Aus Gabbro- und Dioritgesteinen sind im Wildschönauthale in der Nähe von Innsbruck in Tyrol ebenfalls vollkommen schiefrige Gesteine geworden. Die mechanische Umformung zeigt sich in der Zertrümmerung der grossen Diallagkrystalle sehr deutlich. Die Umwandlung des Gabbro's beginnt mit der Umbildung des Diallag zu feinfaseriger Hornblende, des Plagioklas zu saussuritartigen Produkten. Die Gesteine nehmen schiefrige Struktur und ganz das Aussehen von Hornblende- und Chloritschiefern an. Die Umwandlung der Gabbro's führt vornehmlich zu Serpentin-schiefern, reich an neugebildetem Magnetit und daher schwarz gefärbt, die der Hornblendeschiefer, die ihrerseits aus dem Gabbro hervorgegangen zu sein scheinen, bildet Gesteine mit reichlichem Epidot- und Kalkgehalt.

Der petrographischen Ausbildung nach vollkommen den krystallinischen Schiefen entsprechende Gesteine sind neuerdings durch H. STUR und H. v. FOULLON aus der untercarbonischen Formation der Gegend von Kaisersberg bei Leoben in Ober-Steiermark beschrieben worden. Die Zugehörigkeit der Schiefer zur Kohlenformation und zwar zu deren tiefsten Niveau, den sogen. Schatzlarer Schichten, ist durch das Vorhandensein wohl charakterisirter zur Carbonflora gehöriger Pflanzenreste ausser Zweifel gestellt. Gerade die Chloritschiefer und graphitführenden Chloritschiefer enthalten diese Pflanzen, und es ist also sicher, dass man es hier mit krystallinisch gewordenen Sedimenten zu thun hat.

Es ist für die Lehre des Metamorphismus im Allgemeinen von grosser Bedeutung, dass gerade das chloritische Mineral, welches die pflanzenführenden Schiefer charakterisirt, der sogen. Chloritoid, ganz den glimmerartigen Mineralen gleicht, wie sie in den metamorphosirten Schichtgesteinen der Ardennen, des Taunus u. a. Gegenden auftreten.

Auch der Graphitgehalt gerade der pflanzenführenden Chloritoidschiefer ist wegen des Zusammenvorkommens mit der pflanzlichen Substanz auch für die so oft graphithaltigen älteren krystallinischen Schiefer gewiss von Bedeutung.

In ganz ähnlichen Gesteinen, welche FOULLON gleichzeitig aus dem Palte- und oberen Ennsthale in Obersteiermark beschreibt, ist die kohlige oder graphitische, organische Substanz deutlich als Einschluss in Quarzkörnern und in Kalkspathrhombodern vorhanden. Diese Minerale haben sich also erst gebildet, als die vegetabilischen, verkohlten Reste schon vorhanden waren. Der Process der Bildung dieser Minerale und der der Sedimentirung des ursprünglichen, mit den untergehenden Pflanzen gemengten Trümmersmaterials gehört also zwei zeitlich getrennten Perioden an.

Es erfolgte jedenfalls die Umwandlung des ursprünglichen Sedimentes in ein krystallinisches Gestein ausserordentlich langsam. Dass hierbei die mechanischen Einwirkungen des Gebirgsdruckes wiederum eine wesentliche Rolle gespielt haben, das folgt aus den starken Verzerrungen, welche die Pflanzenabdrücke in diesen Gesteinen zeigen, aus der dünnplattigen Absonderung und den vielfach zerbrochenen Krystallen.

Manche dieser Gesteine haben eine vollkommen gneissartige Beschaffenheit angenommen und zuweilen zeigen sie die Struktur der sogen. Augengneisse. In den sonst feinkörnigen Gesteinen erscheinen grössere Feldspath- oder Granatkrystalle porphyrtartig ausgeschieden. Diese sind mit einem Ueberzuge der übrigen Bestandtheile umhüllt und bilden Auftreibungen im Gesteine, die an der Oberfläche als Knollen oder Wülste, auf Bruchflächen aber als sogen. Augen er-

scheinen. FOULLON glaubte diese Augen dahin erklären zu können, dass die jetzt porphyrisch erscheinenden Krystalle ein bedeutenderes Fortwachsen erlitten haben, während die übrigen Gemengtheile gar nicht mehr oder nur sehr wenig wuchsen. Durch die schneller sich vergrößernden Krystalle wurden die umgebenden Parthien aufgetrieben. So erscheint denn auch der Glimmer in den umhüllenden Stellen oft stark gebogen und zusammengestaucht, ein Zustand, in den er wohl nicht ursprünglich, ohne eine störende äussere Einwirkung durch die blosse Krystallisation hineingekommen wäre.

Wichtige Beiträge zur petrographischen Kenntniss der krystallinischen Schiefer und ihrer Metamorphose lieferte auch die Beschreibung der Gneissformation des niederösterreichischen Waldviertels durch J. BECKE.¹⁾

Diese Gneissformation setzt den Ostrand des böhmischen Massivs in einer nur wenig hohen, nördlich von der Donau längs einer von Krems nach Nordosten verlaufenden Erhebung zusammen. Dieselbe bildet eine ca. 35 Kilometer lange und stellenweise ebenso breite Mulde, in der man deutlich die centrale Parthie und 3 Muldenflügel unterscheiden kann. Ein ausserordentlich reicher Wechsel verschiedenartiger Gesteine setzt diese Mulde zusammen. Es sind dabei zu unterscheiden 1. die glimmerführenden Gesteine: Gneisse, Granulit, Glimmerschiefer, Quarzitschiefer. 2. die hornblendeführenden Gesteine: Dioritschiefer, Granathornblende-, Diallaghornblende-, Gabbrogesteine. 3. Olivinfels, Serpentin, Augitgneiss, Kalksteine und Graphitgesteine.

Dass die Olivingesteine und die aus ihnen herzuleitenden Serpentine, ebenso die Gabbro's ursprünglich Eruptivgesteine sind, welche mancherlei Umwandlungen erlitten, scheint kaum besonders hervorzuheben, dass aber auch die Hornblendegesteine, welche manchmal in unzweifelhaftem genetischem Verbande mit Olivingesteinen entstehen, aus diesen durch Umwandlung entstanden sind und ihrerseits die Verbindung zu dünnschiefri gen Amphiboliten herstellen, das zeigt, wie vielfach die Vorgänge der mit mechanischer Umformung sich vollziehenden Mineralmetamorphose sich gestalten können. Darnach gewinnt man den Eindruck, dass es eine lang dauernde Entwicklungsgeschichte war, welche zur Bildung dieser krystallinischen Schiefer führte und welche sich unter wechselnden Verhältnissen vollzog, die aber von den heute vorhandenen verschieden gewesen sein müssen.

Auch die Dioritschiefer, mannigfache Uebergänge von körniger, oft granitartiger Ausbildung zu grobflaseriger und dünnplattig schiefriger Gesteinsstruktur aufweisend, sind metamorphosirte Erstarrungsgesteine. Für die Amphibolite ist noch ganz besonders bemerkenswerth, dass an ihrer Grenze gegen eingelagerte Kalksteine Contactwirkungen mit vollkommener Analogie der Mineralbildungen sich zeigen, wie diese am Contacte von Kalksteinen und Eruptivgesteinen beobachtet werden.

Bezüglich der eigentlichen Gneisse, welche unter den krystallinischen Schiefen dieses Gebietes vorwalten, ergeben sich manche Erscheinungen, aus denen ebenfalls zu folgern ist, dass ihre ursprüngliche Krystallisation unter Verhältnissen erfolgen musste, welche eine überraschende Analogie mit den in Eruptivgesteinen obwaltenden boten. Aber einzelne Gemengtheile waren offenbar vorhanden, ehe die Gesteinsmasse in der Umgebung derselben den Zustand annahm, den man gegenwärtig darin findet. Die zersprungenen und durch Quarz und Glimmer wieder zusammengekitteten Feldspathaugen der muscovitführenden Augengneisse beweisen dies. Auch die in manchen Gesteinen vorkommende centrische Struktur, wo um ein Mineral, z. B. Granat ein anderes in kranzförmiger

¹⁾ TSCHERMAK'S Mittheilungen. IV. 1181, pag. 189.

Anordnung sich findet, z. B. Feldspath, zeigt immerhin, dass diese Centra früher vorhanden waren, ehe die anderen Gesteinselemente ihre jetzige krystalline Beschaffenheit annahmen. Aber diese Erscheinungen sprechen nicht für eine Umbildung aus sedimentären Gesteinen, Sandsteinen oder Thonschiefern.

Ein ausgedehntes und ausgezeichnetes Gebiet krystallinischer Schiefer bieten die Hochlande von Schottland dar.

Drei verschiedene Gesteinszonen durchziehen von Südwest nach Nordost die Insel. Die südlichste dieser Zonen besteht aus deutlich sedimentären Grauwacken und Schiefen mit zahlreichen Versteinerungen, welche jene als untersilurisch charakterisiren. Die mittlere Zone besteht aus Gliedern der devonischen, carbonischen und permischen Formation: die nördlichste Zone, welche mehr als die Hälfte des ganzen Landes einnimmt, besteht aus krystallinischen Schiefen mit Einlagerungen von Granit, Porphyry u. a. Eruptivgesteinen.

Diese Zone erkannte schon MURCHISON als die metamorphosirten Aequivalente der untersilurischen Schichten der südlichsten Zone.

Das älteste Gestein der metamorphosirten Reihe ist ein körniger Gneiss, der vornehmlich in Sutherland und Ross, den beiden nordwestlichen Grafschaften von Schottland, erscheint. Ueber ihm lagern discordant braunrothe cambrische Sandsteine, Conglomerate und Breccien; auf diesen wieder Quarzite, Kalksteine und eine Serie von Quarzitschiefern, Thon-Glimmerschiefern und Glimmerschiefern. Das untersilurische Alter dieser Schichten ist durch zahlreiche Versteinerungen in den Quarziten festgestellt.

Mit den Anzeichen einer ursprünglich klastischen Beschaffenheit vereinigt sich hier schon manchmal eine feine Schieferung durch Entwicklung von Glimmerlagen in den Gesteinen. Dort aber, wo sie aus wenig gestörter Lagerung in die Stellung stark gefalteter und zusammengesobener Schichtensysteme übergehen, nehmen sie einen ganz ausgesprochen krystallinen Charakter an. Aus den Gesteinen werden nun geblätterte Glimmerschiefer und Gneisse, welche porphyrische Krystalle von Orthoklas und Granat und Concretionen und Adern von Quarz enthalten.

Jedoch ist die Metamorphose keinesweges gleichartig über das ganze Gebiet hin entwickelt. In gewissen Gegenden treten Thonschiefer auf, welche fast keine Veränderung aufweisen. Jedoch gehen dieselben in gefleckte Knoten- und Andalusitschiefer über. Auch die Kalksteine sind z. Th. krystallinisch körnig geworden und enthalten die bekannten Contactminerale.

Mit den auftretenden Graniten und Porphyren sind die Erscheinungen der Metamorphose keinesweges regelmässig verknüpft. Wenn auch in deren Nähe die Schiefer eine gewisse krystalline Entwicklung zeigen, so ist im Grossen doch die Metamorphose nicht von ihnen abhängig, sondern zeigt sich dort am intensivsten, wo die grösste Zusammenfaltung der Schichten zu erkennen ist. Uebergänge aus Granit in Gneiss sind aber an einzelnen Stellen wahrzunehmen.

Wenn daher einerseits in den schottischen Hochlanden unzweifelhaft grössere Complexe ursprünglich lediglich sedimentärer Trümmergesteine durch solche Prozesse zu krystallinischen Schiefen geworden sind, welche mit der allgemeinen Gebirgsfaltung zusammenhängen, so ist andererseits auch das Vorhandensein von zu krystallinischen Schiefen umgewandelten Eruptiv- oder Erstarrungsgesteinen ebenso gewiss, wenngleich darüber im Einzelnen gerade aus Schottland und Irland noch keine genaueren Untersuchungen vorliegen. Jedenfalls erscheint es nicht zutreffend, wegen der Uebergänge, welche die Gneisse mit

Graniten verbinden, die letzteren als das Endglied der Metamorphose anzusehen, wie dieses von englischen Geologen z. Th. geschieht¹⁾, indem die Gneisse ohne Weiteres alle als krystallinisch gewordene Sedimente und damit in der That als Verbindungsglieder zwischen klastischen Gesteinen und Graniten aufgefasst werden.

Gneiss ist in vielen Fällen unzweifelhaft ein schiefrig gewordener oder auch ursprünglich aus der Erstarrung mit Parallelstruktur hervorgegangener Granit. Dieser letztere ist also die ursprüngliche Form des Erstarrungsgesteins.

In den Gneissen und gneissartigen Gesteinen begegnen sich gewissermaassen die beiden in entgegengesetzter Richtung verlaufenden Prozesse und jene scheinen fast für beide als die Endprodukte der eigentlichen Metamorphose angesehen werden zu können.

In der Trennung der Granitgneisse oder echten Gneisse in diesem Sinne von den unzweifelhaft aus klastischen Gesteinen hervorgegangenen gneissähnlichen krystallinischen Schiefen eröffnet sich auch für die Hochlande Schottlands noch ein Feld wichtiger Untersuchungen.

Ueberhaupt haben von allen zu den metamorphischen krystallinischen Schiefen zu rechnenden Gesteinen die Gneisse die grösste Bedeutung. Schon ihr petrographischer Charakter weist ihnen bestimmt eine Mittelstellung an, da er ihnen bald mehr die Beschaffenheit der Granite, bald mehr die schiefriger und geschichteter Gesteine verleiht.

So waren denn auch schon die älteren Geologen zu der Ueberzeugung gekommen, dass es Gneisse gebe, welche wie die Granite Erstarrungs- und Eruptivgesteine seien, während andererseits die metamorphische Herleitung anderer Gneisse aus Sedimenten ebenso unzweifelhaft sich darbot.

Ein wahrhaft klassisches Gebiet zum Studium dieser Verhältnisse, zugleich dasjenige, über welches viele neuere Arbeiten mehr Aufklärung gebracht haben, als dieses von irgend einem anderen Gebiete der Fall ist, ist das sächsische Granulitgebirge.

Eine in der Richtung von SW.—NO. gestreckte Ellipse, welche sich nordwestlich von Chemnitz in Sachsen zwischen Waldenburg an der Zwickauer Mulde und Döbeln und Rosswein an der Freiburger Mulde hinzieht und ein flaches Hügelland bildet, besteht in ihrem centralen Theile aus der vorzüglich aus Granuliten bestehenden Formation, darunter nicht eine Schichtengruppe, sondern ein Complex zusammengehöriger Gesteine verstanden. An der Zusammensetzung der Granulitformation betheiligen sich petrographisch recht mannigfaltige Gesteine: ausser den sehr verschiedenartigen Granuliten auch Gneisse, Cordierit- und Granatgneisse, Gabbro's und Amphibolgesteine.

Umsäumt wird die centrale Granulitlinse von einer 2. Zone von Glimmerschiefen, welche als ein Zwischenglied zwischen die aus Sedimenten hervorgegangenen Phyllite, der äussersten und 3. Zone der Ellipse und die centralen Granulite sich einschleibt. Auch die Zone der Glimmerschiefer umschliesst sehr verschiedene Gesteine, theils mehr den Gneissen und Granuliten analog, theils den metamorphischen Schiefen der Phyllitreihe gleichend.

Das ganze Granulitterritorium wird von Thonschiefen umgeben, welche auf der südöstlichen Flanke des Gebirges discordant von silurischen Schichten überlagert werden. Auf der nordwestlichen Seite ist jedoch eine Concordanz der an die Phyllite sich anschliessenden cambrischen und untersilurischen Schichten vorhanden; diese gehen in jene Phyllite ganz allmählich über.

¹⁾ GEIKIE, Geology. pag. 587.

So fasste denn auch NAUMANN die Granulitlinse als eine Eruptivmasse auf, welche auf breiter elliptischer Spalte emporgestiegen sei und welche dann durch Hitze und chemische Beschaffenheit des gluthflüssigen Magma's ihre Umgebung bis auf eine Entfernung von 2—3 Kilometer metamorphosirte. Die Thonschiefer wurden zu den charakteristischen Gesteinen der Contactringe (Knotenschiefer, Andalusitschiefer, u. a.) und zunächst am Granulit in Gneissglimmerschiefer und Gneiss umgewandelt. In der That gleichen die Gesteine der äusseren Contactzone, die Knoten-, Frucht- und Garbenschiefer, die Andalusitschiefer und Hornfelse so ganz den Gesteinen echter contact-metamorphischer Zonen, dass in der That schon hierin wohl ein Beweis für die eruptive Natur der centralen Granulitformation gesehen werden darf.

Nur darin unterscheidet sie sich von anderen Contactringen, dass die breite Zone der Glimmerschieferformation mit Gneissen und Gneissgranuliten und vielerlei anderen Gesteinen als eine gewissermaassen neutrale Zone sich einschleibt, deren ursprüngliche Gesteine keinesweges so sicher erkannt werden können, wie dieses für die äussere Phyllitzone der Fall ist, die unzweifelhaft aus Sedimenten hervorging.

Durch den vielfachen Wechsel der Gesteine und durch die schichtenartige Gruppierung und Struktur ihrer Glieder erschien dann aber auch die centrale Granulitformation wie ein Schichtencomplex. Hierdurch vornehmlich und durch die Uebergänge, welche in der That die äusseren Glieder des Gebietes mit dem Centralkerne ohne besonderen Intervall zu verknüpfen scheinen, wurden andere Geologen nach NAUMANN zu der gerade entgegengesetzten Ansicht geführt, in der Granulitformation ein stark metamorphosirtes, aber ursprünglich sedimentäres archaisches Schichtensystem zu sehen.

Dass auch hier die Wahrheit in der Mitte liegt, und dass zwar in der That metamorphische Prozesse alle 3 Zonen des sächsischen krystallinischen Schiefergebirges umgestaltet haben, dass aber von denselben sowohl ursprüngliche Sedimente, als auch Erstarrungsgesteine gleichmässig erfasst und zu nahe verwandten Gesteinstypen umgebildet worden sind, das ist vor kurzem durch eine wichtige Arbeit von J. LEHMANN eingehend nachgewiesen worden.¹⁾ Zugleich hat dieselbe über die Grenzen des sächsischen Granulitgebirges hinaus grosse Bedeutung für die Lehre von der Entstehung der krystallinischen Schiefer überhaupt.

Als Gneiss will LEHMANN nur solche Gesteine bezeichnen, welche mit Graniten in unzweifelhaft genetischem Zusammenhange stehen und daher als ursprüngliche, aber metamorphosirte Erstarrungsgesteine gelten müssen. Von diesen echten Gneissen sind gneissähnliche Gesteine, welche aber aus der Metamorphose von Sedimenten hervorgegangen sind, immer zu unterscheiden, wenn das auch oft nicht gerade leicht ist.

Ein sehr wesentlicher Unterschied scheint in der Natur des in den Gesteinen vorhandenen Feldspathes sich zu ergeben. Alle Gesteine, welche unzweifelhaft ursprünglichen authogenen Feldspath enthalten, gehören zu den echten Gneissen. Aus Sedimenten scheinen in Sachsen keine Gesteine hervorgegangen zu sein, in denen in Folge der regionalen Metamorphose Feldspath in der Masse neu sich ausschied. Die Möglichkeit, dass aber auch krystallinische Feldspathgesteine ohne Hinzutreten eines Eruptivgesteines, aus Sedimenten hervorgehen können, soll damit im Allgemeinen nicht geleugnet werden, sowie denn tatsächlich die

¹⁾ Untersuchungen über die Entstehung der altkrystallinischen Schiefergesteine mit besonderer Bezugnahme auf das sächsische Granulitgebirge etc. Bonn 1884.

Verhältnisse der norwegischen krystallinischen Schiefer derartige metamorphe Bildungen dokumentiren. Alle Gesteine mit nachweislich allogenem Feldspath sind natürlich aus Sedimenten hervorgegangen.

Der gewöhnliche, echte Gneiss ist also nur eine flasrige Strukturform des Granites. Die Parallelstruktur ist meist bald mehr, bald minder das Resultat einer durch Streckung und Pressung veranlassten Metamorphose, in selteneren Fällen auch ursprünglich aus dem granitischen Magma durch eine Art schiefrige Erstarrung vorgebildet. Die Gneisse sind z. Th. ziemlich hochgradig metamorphosirt, aber das ursprüngliche Gestein war kein Sediment, sondern ein Erstarrungsgestein.

Das schichtenartige Auftreten der Gneisse ist ebenfalls kein Beweis einer sedimentären Schichtung. Der schichtenförmige Wechsel kann sowohl in der ursprünglichen Erstarrungsrinde der Erde schon vorhanden gewesen sein, oder er ist durch die Pressung und Streckung in Folge der Gebirgserhebung und durch die Injection eruptiver Massen zwischen sich loslösende Parallelmassen bedingt. Gerade dieser Umstand, dass in die älteren Gesteine der Erdrinde, seien dieselben Erstarrungsgesteine oder Sedimente, in so hohem Maasse Intrusivmassen sich zwischen die vorhandenen Schichten einschoben, bedingt den wechselvollen Charakter der Gebiete krystallinischer, metamorphischer Schiefer, wie das in allen im Vorhergehenden aufgeführten Beispielen augenscheinlich war.

Die Granulite Sachsens schliessen sich nach Struktur und mineralogischer Beschaffenheit an die Gneisse an, sie sind z. Th. stark metamorphosirt und bilden Uebergänge zu Hälleflinten oder Felsitschiefern. Aber z. Th. ist gewiss auch bei diesen Gesteinen ursprünglich eine dichte Erstarrungsform vorhanden gewesen, so dass sie sich zu den Gneissen so verhalten, wie die massigen Felsite zu den Graniten. Es besteht also eine Parallelreihe zwischen den Modificationen der Granite (Granit, Mikrogranit oder Granulit, Felsitporphyr) und denen der Gneisse (Gneiss, Granulit, Hälleflint oder Felsit). Aber sowie ursprünglich ein Granit schiefrig oder faserig als ein Gneiss erstarren kann, so können dieselben Strukturformen auch durch nachträgliche Streckung erst hervorgerufen werden und dadurch je nach der Erstarrungsmodification des Granites entstehen: Gneiss, Granulit, Felsitschiefer. Unter den Veränderungen, welche die Granulite betroffen haben, ist am auffallendsten die Glimmerbildung, dadurch wird der Habitus der Granulite ganz besonders variiert.

Dass durch die Vorgänge der Streckung und die damit verbundene Dislocations- oder mechanische Metamorphose aus anderen grosskrystallinisch-körnigen Gesteinen gleichfalls schiefrige Gesteine entstehen können, zeigt LEHMANN an den im Granulitgebiete auftretenden Gabbrogneissen und Gabbroschiefern. Auch die Augengranulite und Augengneisse werden von porphyrischen Eruptivgesteinen hergeleitet und stehen in keiner Beziehung zu sedimentären Gesteinen. Denkbar ist es freilich, dass in anderen Fällen auch Conglomerate durch mechanische Umformung eine ähnliche Ausbildung erlangen.

In gleicher Weise hält er auch die sog. Porphyroide, die Phyllitgneisse und sog. Keratophyre für ursprüngliche Erstarrungsgesteine, die aber durch Gebirgsdruck und Streckung schiefrig und z. Th. durch Neubildung von Glimmer glimmerreich geworden sind. Sericitgneisse können freilich auch aus Sedimenten hervorgehen. (Vergl. was im Vorhergehenden pag. 450 über die Porphyroide und Sericitschiefer der Ardennen gesagt wurde.)

Ein anderer wichtiger Vorgang aber, welchem LEHMANN eine grosse Wirk-

samkeit bezüglich der Metamorphose zuschreibt, ist die Imprägnation oder Injection der Gesteine mit granitischem oder anderem eruptiven d. h. also aus dem Schmelzflusse zur Erstarrung kommenden Magma. Das zeigt sich vornehmlich an einer Gruppe von krystallinischen Schiefern, welche in ihrem Reichthum an Biotit einen hochgradigen Metamorphismus erkennen lässt. Es sind die Gesteine, welche als Biotitgneisse, Cordierit- und Granatgneisse, sowie als Gneissglimmerschiefer des sächsischen Granulitgebirges aufgeführt werden. LEHMANN möchte für sie geradezu den Namen Injectionsschiefer annehmen.

Ausser der grossartigen Gesteinspressung und damit verbundenen Gleitung im Inneren der Gesteinsmasse ist in diese mehr oder weniger reichlich granitisches Material injicirt und dadurch ihre Struktur oft eine sehr unregelmässige und grobe geworden. So ist es auch namentlich die dem Granulit zunächst befindliche Schieferzone, die als das Produkt dieser doppelten Metamorphose sich darstellt.

Treffliche Beispiele der Art und Weise der Imprägnirung der Schiefer mit Granit in körniger oder pegmatitischer Beschaffenheit liefern die Schiefer in der Umgebung des Granit von Böhrigen-Berbersdorf bei Rosswein und der Contact des Granites im Bahneinschnitte bei Wolkenburg.¹⁾ Das Eindringen granitischer Massen, mit denen sich die aus der Umwandlung der Granulite hervorgehenden mineralischen Secrete vermengten, erfolgte von den im Granulitterritorium eingelagerten Graniten aus und so lässt diese Metamorphose, wenn sie auch im Allgemeinen eine ringförmige Zone um die Granulite bildet, doch keine gleichmässig vom Granulit ausgehende Einwirkung wahrnehmen, sondern eine Abhängigkeit von den Graniten. Nur in dem Grade der Glimmerbildung, anfangs nur des weit verbreiteten Muscovit, später des Biotit, kann man eine von allen Seiten nach dem Granulit zunehmende metamorphische Einwirkung erkennen. Aber auch das Auftreten des Biotit in den Gesteinen lässt sich Schritt für Schritt zugleich mit den mechanischen Umformungen verfolgen. Diese gingen voraus und der Glimmer folgte auf den Gleitfugen nach, die jene geschaffen. Liegt also in den an Biotit reichen Gneissen und Gneissglimmerschiefern eine hochgradige Metamorphose vor, so ist für diese noch ausserdem die ungleichartige Vermischung des nur metamorphischen und des durch Injection eingedrungenen granitischen Materials das Charakteristische.

Die Zone der an Biotit reichen Glimmerschiefer ist z. Th. möglicherweise auch auf ursprünglichen Granulit auszudehnen; dass auch dieser durch die Metamorphose an Biotit reicher wird, wurde schon bemerkt. Hier würde also die Grenze zu suchen sein, zwischen den aus Erstarrungsgesteinen und den aus Sedimenten hervorgegangenen krystallinischen Schiefern. Aber diese Grenze ist bis zur Unkenntlichkeit verwischt.

Dass ein Theil gerade dieser Gneissglimmerschieferzone aber unzweifelhaft auch aus Sedimenten hervorgegangen ist, das beweisen die Conglomeratschiefer von Ober-Mittweida im sächsischen Erzgebirge. Diese, welche in einer im Allgemeinen gneiss- und glimmerschieferartigen Gesteinsmasse zahlreiche runde Gerölle anderer Gesteine enthalten, stehen nachweislich mit echten Gneissen im engsten Lagerverbande. A. SAUER²⁾ hat zuerst diese Conglomerate beschrieben und später auch J. LEHMANN³⁾ die Natur der Einschlüsse als Gerölle vollkommen

¹⁾ LEHMANN, l. c. pag. 62 und 65.

²⁾ Zeitschr. f. die gesammte Naturwiss. LII. 1879.

³⁾ l. c. pag. 124. Vergl. auch die entgegengesetzte Ansicht von ROTH, Sitzungsber. d. Akad. Wiss. Berlin, Juni 1883, der die Gerölle für Ausscheidungen hält.

bestätigt. Sehr bemerkenswerth sind auch an ihnen die Pressungs- und Druckerscheinungen. Benachbarte Gerölle erscheinen ineinander gepresst, z. Th. sind sie zu vollkommen dünnen Lamellen und Flasern gestreckt und ausgewalzt und mit der umgebenden Gesteinsmasse verzahnt. Auf den Gleitfugen und um die Gerölle findet sich neugebildeter Biotit und Quarz. So lässt sich auch hier der Gang der Umwandlung von einem gerölleführenden Sediment in einen krystallinischen Schiefer eigentlich Schritt für Schritt verfolgen.

So kann also im sächsischen Granulitgebirge die sedimentäre Herkunft der krystallinischen Schiefer durch die Phyllite hindurch bis in die Zone der Glimmerschiefer hinein festgestellt werden, in denen auch noch eruptive Gneissbildungen vorkommen mögen, aber nicht weiter. Die eigentliche Hauptgneiss- und Granulitformation muss als das Produkt ursprünglicher Erstarrung angesehen werden, entweder indem diese Gesteine Glieder der ältesten Erstarrungsrinde unserer Erde sind oder als eruptive Magmen erst später durch die Erdrinde emporgedrängt wurden. Die vielfachsten Veränderungen haben in beiden Fällen diese Gesteine umgestaltet.

Ueberall tritt ganz besonders der Zusammenhang der mechanischen Wirkungen, wie sie in der Gebirgserhebung und Gebirgspresung begründet sind, mit chemisch-mineralogischen Umwandlungen und Neugestaltungen, also stofflichen Umsetzungen hervor. Ueberall gewinnt man den Eindruck, dass die mechanischen Wirkungen nicht nur in dem Sinne bedingend waren für die Mineralneubildungen, dass sie den Raum lieferten, sondern auch dadurch, dass sie die direkte Veranlassung waren zu chemisch-molecularen Umlagerungen.

Wenn die Versuche von TRESCA¹⁾ und SPRING²⁾ dargethan haben, dass feste Körper unter hohem Druck eine ungeahnte Beweglichkeit ihrer Theilchen erhalten, so dass hierdurch Stahl zum Fliessen gebracht wird und Metalle in Stücken zu einer Legirung sich zusammenpressen lassen, sogar Stoffe durch den blossen Druck zum Eingehen chemischer Verbindungen gezwungen werden können, so haben wir darin gewissermaassen einen Wegweiser zum Verständnisse der Vorgänge der metamorphischen Processe zu sehen. Bei diesen sind stoffliche Umlagerungen und mechanische Umformung stets auch mit sogen. bruchlosen Faltungen und starken Windungen der Gesteinslagen verknüpft, welche eine Art plastischen, beweglichen Verhaltens für diese Gesteine ebenfalls nothwendig zur Voraussetzung haben. Vergl. hierüber auch Artikel Gebirge, Bd. I. pag. 536.

Der Zusammenhang der mechanischen Umformungen und intensiven Faltungsercheinungen mit der Gesteinsmetamorphose ist auch in einem anderen klassischen Gebiete unzweifelhaft erkannt worden, in den Alpen. Die Arbeiten von BALTZER und HEIM, deren ebenfalls schon in dem Artikel über die Gebirgsbildung gedacht worden ist (I. pag. 537), haben überaus wichtige Thatsachen dieser Art festgestellt und gedeutet. Die grossartigen Faltungen der sogen. Glarner Doppelschlinge zwischen Rhein- und Reussthal, durch welche viele Meilen weit die älteren Schichten auf das Eocän zu ruhen kommen, die ähnliche Tektonik der Tödi-Windgällengruppe und endlich auch die liegende Falte des Finsteraarhornmassivs, deuten die gewaltigen Wirkungen des Gebirgsschubes an. In der transversalen Schieferung des Gneisses im Finsteraarhornmassiv zeigen sich die gleichen Druckäusserungen, wie sie in jüngeren Sedimenten hervortreten. Gequetschte und plattgedrückte Versteinerungen, die vielfachsten Erscheinungen

¹⁾ Compt. rend. 1874, pag. 754 u. 1867, pag. 89.

²⁾ Bullet. de l'Acad. belg. 1880. XLIV. 323 ff. siehe auch Artikel »Gebirge« Bd. I, 537.

der Streckung an den Gemengtheilen der krystallinischen Schiefer, die zerdrückten Quarze, durch Druck bewirkte breccienartige Zertrümmerung der Gesteine, das alles sind Erscheinungen, welche den mechanischen Process verrathen.

Dass auch hier mit dem mechanischen Process metamorphe Gesteinsumwandlungen verbunden sind, das zeigt unter anderen die Umwandlung des Marmors gerade an den Stellen, wo sich die Anzeichen starken Druckes auch aus anderen Gründen erweisen lassen. Wenn diese mechanischen Zonen mit der Grenze petrographisch sehr verschiedener Formationen zusammenfallen, z. B. Gneiss und Kalkstein, so kann man dann von mechanischen Contactzonen und von einem eben solchen Contactmetamorphismus sprechen. Aber solche umgewandelte Marmorlager finden sich oft mitten zwischen Kalksteinen, wo sie also nicht zum Gneisse in Beziehung zu bringen sind, sondern lediglich ihr Krystallinischwerden der mechanischen Druckwirkung verdanken.

So erscheinen z. B. in der Kalkfalte des Piz Alv¹⁾ in Graubünden die Kalke des Lias gänzlich zertrümmert und in röthlichgelben oder weissen Marmor umgewandelt; die Tausende von Brachiopoden darin sind ohne Ausnahme zerquetscht und in die Länge gezogen, im Kalk haben sich glänzende Schuppen von Talk entwickelt.

An die Erscheinungen der Injection von Schiefergesteinen mit eruptivem, granitischem Magma, wie sie von LEHMANN für manche Gneissglimmerschiefer des sächsischen Gebirges angenommen wird, erinnern auch Verhältnisse, welche BALTZER aus den mechanischen Contactzonen des Finsteraarhornmassiv's beschreibt. Es werden hier durch hohen Seitendruck unter Belastung Erscheinungen hervor gebracht, die solchen von eruptiver Natur in mehrfacher Beziehung ähnlich sind.

Ursprüngliche Gneissfalten sind in sogen. Keile mechanisch umgewandelt. Der Gneiss ist hier stellenweise stark granitisch geworden, seine Mineralbestandtheile sind zerdrückt und gequetscht und die so entstandenen Spältchen der Quarze sind mit der feinkrystallinischen Grundmasse injicirt. Solche Keile gewinnen scheinbar das Aussehen von eruptiven Lagergängen.

Die Sedimente erscheinen nicht selten in das Nebengestein gangartig eingequetscht. Umgekehrt kommen auch granitische Gneisschollen im Sediment eingeschlossen vor. Bei solchen pseudo-eruptiven Vorkommnissen wird die Täuschung dadurch noch begünstigt, dass Transversalschieferung und mechanische Veränderung die Schichtung verwischen. Gewisse Contacte, die man noch für eruptiv hält, möchten wohl nach der Meinung von BALTZER auf eine mechanische Ineinanderknetung hinauslaufen.

Das sind aber Vorgänge, die in gleicher Weise die bestimmten Grenzen benachbarter Gesteine zu verwischen in der Lage sind, wie dies die Injection von Eruptivgesteinen vermag, wie sie LEHMANN in den krystallinischen Schiefen Sachsens annimmt. Auch die Umgränzung des Granulitterritoriums gegen die Glimmerschiefer ist eine überaus unregelmässige, überall sendet der Granulit keil- und buckelförmige Vorsprünge in das Gebiet der Glimmerschiefer und letzterer dringt dazwischen gegen die Granulite vor. An den schon vorhin erwähnten Graniten von Böhrigen und Wolkenburg (pag. 457) zeigt sich eine vollständige Durchdringung und Verknüpfung von Granit und Schiefermaterial. Auch diese Imprägnirung mit granitischem Materiale ist aber nach LEHMANN auf dieselbe Ursache, auf die Gebirgserhebung zurückzuführen.

¹⁾ Dr. C. DIENER, Kalkfalte des Piz Alv. Jahrb. d. k. k. geol. Reichsanst. 1884. XXXIV, pag. 313.

Auch die schon von HOCHSTETTER beschriebenen und von LEHMANN aufs Neue erörterten Verhältnisse im Granulitdistrikte von Krumau, wo der krystallinische Kalk nach Art eines Eruptivgesteines in dioritische Gesteine hineingreift, bieten eine Analogie zu den von BALTZER beschriebenen Erscheinungen dar.

Da nun aber sowohl für die Vorgänge der Gesteinsfaltung und das hierbei vorauszusetzende plastische Verhalten der Gesteinsmasse, sowie auch für den Process der mechanischen Umformung, wie er überall mit der Metamorphose in engstem genetischem Verlande erscheint und endlich auch für die hierbei sich vollziehenden Mineralumsetzungen ein hoher Druck als Folge einer grossen Belastung als gemeinsame Bedingung gelten muss, so kann also auch die Gesteinsmetamorphose im Ganzen als eine abyssische oder plutonische bezeichnet werden.

Die Vorgänge können sich nur in einer grossen Tiefe im Inneren der Erdrinde vollziehen. Dort ist aber wohl voraussetzen, dass die krystallinisch-starre Beschaffenheit in Folge des Druckes in einen magmaartigen, plastischen Zustand übergeführt werden kann, sowie andererseits die Möglichkeit nicht ausgeschlossen ist, dass ein wirkliches Uebergehen in den Schmelzfluss von solchen Gesteinsmassen, die unter hohem Druck weit über die Temperatur ihres Schmelzpunktes erhitzt sind, dort erfolgen kann, wo eine Entlastung von diesem Druck durch Auflüftung der aufliegenden Gesteinsmassen erfolgt. Auch das kann aber im Zusammenhange mit den gebirgsbildenden Bewegungen geschehen. In wie weit solche partielle Wiedereinschmelzungen etwa an den Erscheinungen, wie sie der mechanische Contact im Sinne BALTZER's und die Injection im Sinne LEHMANN's darbieten, Theil genommen haben, darüber müssen erst weitere Untersuchungen entscheiden. Der unter hohem Druck herbeizuführende magmatische Zustand und der durch Aufheben des Druckes bei hoher Temperatur eintretende schmelzflüssige Zustand müssen in ihrer Wirksamkeit auf ihre Umgebung und in den Produkten ihrer Erstarrung aber unzweifelhaft die grösste Verwandtschaft besitzen. Und so mag es schwer sein, sie nach ihrer Vollendung in den Gesteinen auseinander zu halten, um so mehr, da die Zonen der Faltung und der Gebirgsbewegung für beide gemeinschaftlich die Orte der Entstehung sind.

Fassen wir nun die Erfahrungen über den regionalen Metamorphismus in kurzen Sätzen zusammen, so ergibt sich:

1. Der regionale Metamorphismus erfasst in gleichem Maasse Erstarrungs- und Sedimentgesteine. In beiden Arten von Gesteinen entwickelt er gewisse gemeinsame Charaktere, welche die ursprünglichen Verschiedenheiten dieser Gesteine sowohl bezüglich der Struktur, als auch der Mineralzusammensetzung verwischen.
2. Der regionale Metamorphismus geht hervor aus der auf dem Gebirgsschube beruhenden mechanischen Umformung der Gesteine, die ihrerseits die Veranlassung zu einer molecularen Beweglichkeit und darin begründeten mineralisch-chemischen Umlagerung ist.

Die krystalline Gestaltung der mineralischen Neubildungen und das Vorwiegen verschiedenartiger Glimmerminerale ist hierbei das Charakteristische.

3. Druck, hohe Temperatur, partielle Einschmelzung, moleculare Gleitfähigkeit oder eine besondere Art der Plasticität und mineralische Lösungen sind die Agentien der Metamorphose.

4. Dieselbe kann sich daher nur in den abyssischen Tiefen des Erdinneren vollkommen vollziehen und verdient daher die Bezeichnung *abyssomechanische Metamorphose*.

5. Contactmetamorphose und regionale Metamorphose sind nicht ursächlich verschieden, sondern nur verschieden weit gefasste Begriffe, die sich aus gleichen causalen Beziehungen herleiten.

Die Contactmetamorphose ist nur ein aus der Gesamtheit des auf gemeinsamen Ursachen basirten Complexes zusammengehöriger Erscheinungen der abyssomechanischen Metamorphose herausgelöster einzelner Vorgang.

Die direkte und erkennbare Einwirkung des Eruptivgesteines auf das Nebengestein tritt hier vor der gemeinsamen mechanischen Umformung und molecularen Umsetzung beider Gesteine hervor. In den Gebieten des regionalen Metamorphismus sind die Erscheinungen der Contactmetamorphose mit den allgemeineren Erscheinungen innig verknüpft. Die Contactmetamorphose erscheint nur da als selbständig und bestimmt begrenzt, wo nur die einseitige Wirkung der Metamorphose beim Zusammentreffen verschiedenartiger Gesteine wahrzunehmen ist. Wo nach beiden Seiten hin über die Grenze der Gesteine gleichartige Wirkungen der Metamorphose sichtbar sind, da geht die Contactmetamorphose in die regionale unmittelbar über.

Literatur: BALTZER, A., Der mechanische Contact von Gneiss u. Kalk im Berner Oberland. Bern 1880. BRÜGGER, W. C., Die silurischen Etagen im Kristianiagebiet und auf Ecker. Kristiania 1882. DAUBRÉE, A., Experimentalgeologie, deutsche Ausgabe von Dr. A. GURLT. Braunschweig 1880. HEIM, A., Untersuchungen über den Mechanismus der Gebirgsbildung etc. 2 Bde. Basel 1878. LEHMANN, J., Untersuchungen über die Entstehung der altkrystallinischen Schiefergesteine mit besonderer Bezugnahme auf das sächsische Granulitgebirge etc. mit Atlas. Bonn 1884. REUSCH, H. H., Die fossilführenden krystallinischen Schiefer von Bergen in Norwegen. Deutsche Ausgabe von R. BALDAUF. Leipzig 1883. ROSENBUSCH, H., Die Steiger-Schiefer und ihre Kontaktzone an den Graniten von Barr-Andlau und Hohwald. Strassburg 1877. ROTH, J., Ueber die Lehre vom Metamorphismus und die Entstehung der krystallinischen Schiefer (Abhandl. der königl. Akad.) Berlin 1871. Hierin auch die gesammte ältere Literatur.

Meteoriten

von

Professor **Dr. Kennigott.**

Meteoriten (Aërolithen) werden zusammen Stein- bis Eisenmassen (Meteorsteine und Meteorisen) genannt, welche kosmischen Ursprunges sind und von Zeit zu Zeit auf unsere Erde unter eigenthümlichen Licht- und Schallerscheinungen aus dem Weltenraume herabfallen. Sie wurden schon seit alten Zeiten beachtet, wie die Berichte über Steinregen und über das Herabfallen einzelner Steine und Eisenmassen zeigen, im vorigen Jahrhundert besonders aber als ausserirdische Körper bezweifelt und bestritten, bis der Physiker CHLADNI durch seine überaus wichtige Schrift über den Ursprung der von PALLAS gefundenen und anderer Eisenmassen u. s. w. Riga 1794, den kosmischen Ursprung unzweifelhaft nachwies. Von da an wurden die Meteoriten Gegenstand wissenschaftlicher Forschung und Sammlungen derselben zusammengestellt, von denen einzelne wie in Wien, London, Paris, Berlin, Tübingen u. a. m. einen grossen Reichthum derselben aufweisen. Auch aus den zahlreichen Beobachtungen über das Niederfallen der Meteoriten wurden die Vorgänge bei demselben nach Möglichkeit und mit grossem Scharfsinne festgestellt. Die Meteorsteine, welche viel zahlreicher sind als die Meteorisenmassen, lassen sich im Allgemeinen mit doleritischen Gesteinen unserer Gebirge vergleichen und enthalten meist Meteor-

eisen in einzelnen Körnchen bis Blättchen mehr oder minder reichlich eingesprengt, ein Vorkommen von Eisen, wie es in unseren Gesteinsarten nicht beobachtet wird. Einzelne Meteorsteine enthalten kein Meteoreisen. Zwischen den Meteorsteinen ohne solches und den viel zahlreicheren mit mehr oder weniger eingesprengtem Eisen und den eigentlichen Meteoreisenmassen stehen diejenigen löcherigen oder zelligen Eisenmassen, welche gleichsam ein Gemenge von Eisen und Olivin oder anderen Silicaten bilden, so dass alle Funde solcher Körper eine zusammenhängende Reihe kosmischer Körper von den eisenfreien Meteorsteinen an bis zu den Eisenmassen darstellen und dadurch auf einen gemeinschaftlichen Ursprung hinweisen.

Die Meteorsteine haben keine bestimmte Gestalt, sie sind offenbar Bruchstücke grösserer Massen, die zufällig auch kuglig gestaltet sind; sie wechseln sehr in der Grösse, einerseits bis zu staubartiger Kleinheit herabsinkend werden bei zunehmender Grösse auch ansehnliche Steine gefunden. Der schwerste¹⁾ von Knyahinya in Ungarn wiegt 294 Kilogramm bei einem Volumen von etwa 0,084 Cubikmeter. An der Oberfläche zeigen die Stücke eine sehr dünne fest-anliegende schwarze bis bräunlich-schwarze, matte bis firnisartig glänzende, rauhe, runzliche, unebene oder glatte Rinde, welche als Schmelzrinde bezeichnet wird und von welcher man annimmt, dass sie sich innerhalb der Atmosphäre gebildet habe. Im Inneren sind sie mit irdischen Gesteinsarten vergleichbar, mehr oder minder krystallinisch-körnige Aggregate gleicher oder ungleicher Substanz, stellenweise fast dicht, wenigstens für das unbewaffnete Auge, zuweilen brekzienartig und bisweilen an vulkanische Tuffe erinnernd. Oft zeigen sich kleine, mehr oder weniger runde Körnchen (Chondren) eingeschlossen.

Die Meteorsteine wurden besonders in neuerer Zeit sehr genau mikroskopisch untersucht und daraus, sowie aus überaus zahlreichen Analysen ergibt sich, dass sie als Silicatgesteine mit doleritischen Gesteinen vergleichbar meist Gemenge sind und als Gemengtheile vorwaltend solche Silicate vorliegen, wie sie als Minerale in doleritischen Gesteinen unserer Erde vorkommen, so solche der Olivin-, Augit- und Feldspathgruppe. Die Bestandtheile sind wesentlich Kieselsäure, Magnesia mit stellvertretendem Eisenoxydul, wenig Kalkerde, Thonerde und Alkalien und die dadurch bedingten Species sind wesentlich Olivin, Enstatit, der diesem sich anschliessende Bronzit bis Hypersthen, Diopsid, Anorthit und Labradorit. Ausserdem enthalten sie selten Kohlenstoff als Pigment und feste Kohlenwasserstoffverbindung, öfterer Pyrrhotin und meist Meteoreisen als Einschluss. Von den noch gefundenen seltenen Vorkommnissen möge hier abgesehen werden.

Bei der offenbar sehr verschiedenen Mischung und der verschiedenartigen Ausbildungsweise der Meteorsteine, an welche sich die mit Olivin oder anderen Silicaten verwachsenen Eisenmassen, die eine Eisengrundmasse mit eingeschlossenen Silicaten, eine an porphyrische Struktur erinnernde Ausbildung zeigen, wie der sogen. Pallasit und Mesosiderit, und endlich die Eisenmassen anschliessen, ist es erklärlich, dass man die ganze Reihe der Meteoriten wie Gesteinsarten als Arten zu unterscheiden und zu gruppieren versuchte. So gaben z. B. v. REICHENBACH (POGGENDORFF'S Annalen, Band 107, pag. 155), G. ROSE (ebendas., Band 118, pag. 419 und Band 124, pag. 193) und U. SHEPARD (Am. Journ. of Scienc. 2. Serie, Band 43, pag. 22) systematische Zusammenstellungen der Meteoriten

¹⁾ Der schwarze Stein in der Kaaba in Mekka, nach P. PARTSCH ein Meteorstein, dessen Gewicht nicht bekannt ist, beträgt im Volumen wenigstens 0,15 Cubikmeter.

und in neuester Zeit G. TSCHERMAK (Beitrag zur Classification der Meteoriten, Sitzungsber. d. Wiener Akad. d. Wissensch. Band 88, Abth. I, pag. 347) eine solche. Nach des letzteren Eintheilung sind zu unterscheiden:

- I. Wesentlich aus Eisen bestehende Meteoriten: Meteorisen.
- II. Eisengrundmasse mit eingeschlossenen Silicaten: Pallasit (Eisen und Olivin bilden die Hauptgemengtheile), Mesosiderit (Eisen mit Olivin und Bronzit), Siderophyr (Eisen und Bronzit), Grahamit (Eisen mit Plagioklas, Olivin und Bronzit).
- III. Olivin, Bronzit mit untergeordnetem Eisen sind die Hauptgemengtheile. Textur meist chondritisch. Chondrit.
- IV. Olivin, Bronzit, Pyroxene im Wechsel bilden die Hauptgemengtheile: Chassignit (Olivin), Amphoterit (Olivin und Bronzit), Diogenit (Bronzit, oder Hypersthen), Chladnit (Enstatit), Bustit (Diopsid und Enstatit).
- V. Augit, Bronzit, Kalkfeldspath sind die Hauptgemengtheile. Die Rinde ist glänzend: Howardit (Augit, Bronzit, Plagioklas), Eukrit (Augit, Anorthit, statt letzterem auch Maskelynit).

Die ausserordentlich mannigfachen und von Augenzeugen verschieden geschilderten Fallerscheinungen der Meteoriten, welche dazu führten, dieselben mit den planetarischen Körpern einerseits, so wie mit den Feuerkugeln und Sternschnuppen in Zusammenhang zu bringen, wurden, so namentlich von W. HÄNDINGER (Sitzungsber. d. Wiener Akad. d. Wissensch. Band 40, pag. 525; Band 43, pag. 389; Band 58, 2 Abth.) kritisch verglichen und mit Scharfsinn gedeutet. Hieraus wurde gefolgert, dass die Meteoriten, vor deren Herabfallen sich am Tage eine kleine Wolke, in der Nacht eine feurige Erscheinung sichtbar macht, als Bruchstücke planetarischen Ursprunges einzeln oder in Schwärmen sich im Weltenraume mit einer Geschwindigkeit von 4 oder mehr Meilen in der Secunde bewegen und sich bisweilen der Erde so nähern, dass sie schliesslich auf sie herabfallen. W. HÄNDINGER fasste die Vorgänge in folgenden Sätzen kurz zusammen:

1. Ein Bruchstück (oder eine Gruppe von Bruchstücken) trifft in seiner Bahn die Atmosphäre der Erde. — 2. Die kosmische Geschwindigkeit der Bruchstücke trifft in der Atmosphäre den Widerstand, der sie hemmt. — 3. Während der Zeit, dass die Geschwindigkeit abnimmt, wird durch Zusammendrückung der Luft Licht und Wärme entwickelt, der Meteorit rotirt, er erhält eine Schmelzrinde. — 4. Die (durch Pressung vor dem seine kosmische Geschwindigkeit verlierenden Meteoriten erzeugte) heisse Luftschichte dringt entsprechend der ursprünglichen Gewalt der Bewegung vorwärts und ballt sich hinter demselben zu einer Feuerkugel zusammen. — 5. Der Stillstand des Meteoriten ist das Ende seiner kosmischen Bahn. — 6. Licht- und Wärme-Entwicklung erlischt, das Vacuum der Feuerkugel wird plötzlich unter gewaltiger Schallerzeugung ausgefüllt. — Der innere kalte Kern gleicht sich mit der Hitze der äusseren Rinde aus. — 8. Der Meteorit fällt als der Erde angehöriger schwerer Körper zur Erde nieder, um desto wärmer, aus je besser leitendem Material er besteht.

Dass die Erscheinungen nicht übereinstimmend gedeutet werden, zeigen z. B. die von J. I. SMITH (Journ. f. prakt. Ch. 85, 184) geäusserten Ansichten: Das Leuchten der Meteoriten hat seine Ursache nicht im Glühen derselben, sondern in elektrischen Entladungen und anderen Phänomenen; das Geräusch während des Fallens ist nicht durch die Explosion einer festen Masse veranlasst, sondern

durch die Erschütterung der Atmosphäre in Folge der schnellen Bewegung oder durch elektrische Entladung; die einzelnen Steine sind nicht Bruchstücke eines grösseren, sondern einzelne kleine Aerolithen, die gruppenweise in unsere Atmosphäre gelangen; die schwarze Rinde ist nicht atmosphärischen Ursprunges, sondern war schon fertig gebildet, als die Meteoriten unsere Atmosphäre berührten.

In Betreff der sogen. Schmelzrinde, welche nach W. Haidinger innerhalb der Atmosphäre entsteht, ist besonders noch zu bemerken, dass nach desselben genauer Beobachtung sich an manchen Meteoriten aus der Anordnung der feinen Schmelzrinde und aus der Lage der schaumigen Zone erkennen lässt, welche Seite des Meteoriten beim Fluge durch die Atmosphäre nach vorn und welche nach rückwärts gerichtet war, wonach er die Brust- und Rückenseite desselben unterschied.

Aus Allem ergibt sich, dass die höchst interessanten Meteoriten noch genügend Stoff zu wissenschaftlichen Forschungen bieten, nachdem die bisherigen seit Chladni zur richtigen Beurtheilung schon sehr viel beigetragen haben.

M y r i a p o d e n

von

Dr. Fr. Rolle.

Die Myriapoden oder Tausendfüsse, (*Myriapoda*), sind gleich den mit ihnen zugleich in der Steinkohlenformation bereits hervortauchenden Classen der Arachniden und Insecten als Abkömmlinge unbekannter älterer Crustaceen (vom Typus der *Zoëa*-Larve) zu betrachten, ihre documentirte geologische Geschichte aber beginnt erst mit *Xylobius Sigillariae* Dawson aus der Steinkohlenformation von Neuschottland (Nova Scotia), einem ausgebildeten Vertreter der Ordnung, der den heutigen Juliden sich schon nahe anschliesst.

Die Myriapoden stehen den Insecten entschieden näher als die Arachniden. Ihr ältester Ursprung ist zwar räthselhaft, dürfte aber mit dem der Insecten von gemeinsamer Wurzel ausgehen. Hierauf deutet wenigstens die Entwicklungsgeschichte der heute noch lebenden Tausendfüsse. Ihr Embryo hat nämlich zu Anfang erst drei Paar Beine, ist also insectenartig. Die übrigen Beinpaare entwickeln sich an den Stück für Stück nachwuchernden Hinterleibsringen erst nach dem Ausschlüpfen.

Die heute lebenden Tausendfüsse, mit denen auch die fossil vorkommenden Formen sehr nahe bereits übereinkommen, sind Tracheaten, luftathmende Landbewohner mit zwei Fühlern, die an der Vorderseite des Kopfes stehen, mit zahlreichen Beinpaaren, mindestens 7, bei einigen Gattungen bis 90 und darüber. Ihr Körper ist in zahlreiche, untereinander sehr gleichförmige Ringe oder Segmente getheilt, deren jeder ein oder zwei Beinpaare trägt — ein Paar bei den Scolopendern, zwei Paare bei den Juliden. Thorax und Abdomen sind nur gering von einander verschieden. Dieser Körperbau ergibt eine gewisse Analogie mit Ringelwürmern, die aber nur äusserlich ist — doch kann bei dürtig erhaltenen fossilen Funden diese Aehnlichkeit schon täuschen. Sie stellen auch eine den Isopoden oder Asseln sehr analoge Ordnung dar, aber sie athmen durch Luftröhren, nicht durch Kiemen, gehen auch in der geologischen Zeitfolge den Asseln weit voraus. Kopf und Mundbildung weist ihnen vielmehr ihre Stellung

neben den Insecten an, womit auch die Ergebnisse der vergleichenden Entwicklungsgeschichte, wie schon bemerkt, übereinkommen. Sie haben sich daher wahrscheinlich in einer sehr frühen geologischen Epoche von den Insecten abgezweigt, jedenfalls schon während oder vor der Steinkohlenepoche.

Sie zerfallen in zwei Ordnungen, Formen mit einem und solche mit zwei Beinpaaren an jedem Rumpfsegment. Alle Arten sind Landbewohner, die in Moos, unter Baumrinden u. s. w. leben; manche führen eine räuberische Lebensweise. Tropische Arten erreichen eine ansehnliche Länge.

Die ursprünglichste Ordnung der Myriapoden, welche vom Insecten-Typus noch am wenigsten sich entfernt, sind die Scolopendriden oder Chilopoden, bei denen jeder hinter dem Kopf gelegene Körperring nur ein einziges Fusspaar trägt. Ihr Körper ist plattgedrückt und die äussere Bekleidung weich und hautartig, daher der fossilen Erhaltung ungünstig. Stark entwickelt ist die Kneipzange im Unterkiefer und der Biss der grossen bis 16 Centim. ($\frac{1}{3}$ Fuss) Länge und darüber erreichenden Arten tropischer Länder gilt für gefährlich.

Diese platten Tausendfüsse mit nur je einem Fusspaare an jedem Brust- und Leibesring hat man Grund für die ältere Form der Classe zu halten, aber ihre Reste fehlen noch unter den Fossilfunden aus den älteren Formationen, wie man annehmen darf, in Folge der weichen Beschaffenheit ihrer äusseren Körperdecke. Aus dem oberen Jurakalk von Kehlheim führt man zwar einen Scolopender auf, aber der Erhaltungszustand dieses Fossils ist sehr unvollkommen und gehört dasselbe wohl eher irgend einem der meerbewohnenden Ringelwürmer an, bei denen ganz ähnliche Gestalten vorkommen. Echte Scolopendriden kennt man erst als Einschlüsse im Bernstein des Samlandes.

Eine zweite Ordnung der Myriapoden sind die Doppelfüsser oder Diplopoden, *Diplopoda*, *Julidae*. Bei ihnen trägt jedes Rumpfsegment zwei Paar Füsse, eine Eigenthümlichkeit, die sie von allen übrigen Formen der Gliedfüsser (*Arthropoda*) unterscheidet, also auch von den Insecten weiter als die Scolopender entfernt. Ihr Körper ist meist (wie bei *Julus*) fast drehrund, seltener abgeplattet. Die Ringe über den Rücken sind hornartig-erhärtet, was ihnen ein den Asseln ähnliches Ansehen ertheilt und ihre fossile Erhaltung mehr, als bei den Scolopendern dies der Fall ist, begünstigt. Diese walzenförmigen Tausendfüsse rollen sich auch zu einer Kugel oder zu einer Spirale zusammen. Ihr Unterkiefer ist nicht mit einer so stark entwickelten Beisszange wie der der Scolopender ausgestattet.

Die Diplopoden sind schon in älteren Gebirgsformationen in wohl erhaltenen Exemplaren nachgewiesen. Einen runden Tausendfuss, den heutigen Juliden nahe verwandt, *Xylobius Sigillariae*, beschrieb DAWSON aus der Steinkohlen-Formation von Nova Scotia. Er fand sich in einer mit Schlamm und Blätterwerk erfüllten Höhlung eines Sigillarien-Stammes in Gesellschaft von landbewohnenden Ganocephalen und einer Landschnecke. Er ist 2,5—5 Centim. (1—2 Zoll) lang hat mindestens 30 Körperringe und zahlreiche kleine Füsschen.

Ein anderer runder Tausendfuss, *Julus Brassi*, fand sich im Lebacher Eisen-erz (permisches System). Es ist sicher ein Diplopode, vielleicht schon der heute noch lebenden Gattung *Julus* angehörig. Er zeigt 50 oder mehr Körperringe und an der Stirn ein Paar gegliederte Fühler. *Julus* ist zusammen mit Scolopendern auch im Bernstein des Samlandes fossil erhalten.

Opal und Opaline

von

Prof. Dr. **Kennigott.**

Die unter dem Namen Opal zusammengefassten Vorkommnisse, unter denen die schönste Varietät, der edle Opal oder der Edelopal schon in alter Zeit als Edelstein hochgeschätzt war, wie schon PLINIUS angab, werden wohl gewöhnlich als einer Species zugehörig betrachtet, deren spezifische Begrenzung insofern schwierig ist, als bei mangelnder Krystallisation die Gestaltung keinen Einfluss hat und die chemische Beschaffenheit sich nicht durch eine Formel ausdrücken lässt. Alle Opale sind amorph und enthalten Kieselsäure (Kieselsäureanhydrid) SiO_2 und Wasser in ausserordentlich wechselnden Verhältnissen, gewöhnlich 2—13 Procent Wasser, auch weniger oder mehr bis zu 35 Procent, wie der sogen. Wasseropal von Pfaffenreuth bei Passau in Bayern. Sie stellen viele sogen. Polykieselsäuren dar, welche sich von der normalen Kieselsäure, SiO_4H_4 ($= 2\text{H}_2\text{O} \cdot \text{SiO}_2$ mit 62,5 Kieselsäure, Siliciumdioxid und 37,5 Wasser) nach der allgemeinen Formel $m(\text{SiO}_4\text{H}_4) - n\text{H}_2\text{O}$ ableiten lassen. Da jedoch die unter dem Namen Opal zusammengefassten Vorkommnisse in der Regel nicht mehr den ihnen zukommenden Wassergehalt besitzen, so lassen sie sich nicht nach chemischen Formeln unterscheiden und man hat deshalb davon abgesehen, diese Vorkommnisse nach dem Wassergehalt als Species zu unterscheiden und begnügt sich, den Opal als amorphe Species in Varietäten zu unterscheiden, die nach anderen äusseren Verhältnissen bestimmbar sind.

Wie man durch Zersetzung verschiedener Silicate vermittelt Salzsäure gallertartige, schleimige oder flockige Kieselsäure ausscheidet, dabei die gallertartige Kieselsäure allmählich erhärtet unter Abgabe von Wasser, so kann man auch annehmen, dass die durch Zersetzung von Silicaten in wässrigen Lösungen enthaltenen Polykieselsäuren sich aus den Lösungen abgesetzt und Opale gebildet haben, deren Wassergehalt durch Austritt von Wasser sich veränderte. Wegen des amorphen Zustandes nennt man auch den Opal amorphe Kieselsäure im Gegensatz zunächst zum Quarz.

Der Opal bildet in Folge seiner Bildungsweise kuglige, traubige, nierenförmige, geflossene und andere stalaktitische Gestalten, Ueberzüge, Platten bis selbst mächtige Lagen, knollenförmige Ausscheidungen, derbe, dichte Massen, ist oft eingesprengt, bildet das Versteinerungsmaterial von Holz (Holzopal) oder ist erdig, z. Th. schiefrig, in dieser Ausbildung Anhäufungen von Kieselpanzern verschiedener Diatomeen darstellend. Die Opale sind farblos, weiss oder gefärbt, glas- bis wachsartig glänzend oder matt, durchsichtig bis undurchsichtig, haben weissen oder wenig gefärbten Strich in Folge kräftiger Pigmente, sind spröde, haben muschligen, unebenen, auch splittrigen Bruch, H. = 5,0—6,0 bei festem, dichten Zustande und spec. Gew. = 1,9—2,3. Sie geben im Kolben erhitzt mehr oder weniger Wasser, sind v. d. L. oft zerknisternd unschmelzbar, geben mit Soda erhitzt unter Brausen ein klares Glas und sind in Kalilauge auflöslich bis auf die unwesentlichen Beimengungen.

Man unterscheidet sehr verschiedene Varietäten z. Th. nur nach dem durch Beimengungen bedingten Aussehen, von denen die wichtigsten folgende sind:

Der Glasopal oder Hyalith, welcher in Höhlungen und auf Klüften basaltischer oder doleritischer Gesteine, wie z. B. bei Walsch in Böhmen, Bonames und Rüdighelm bei Frankfurt a. M., am Kaiserstuhl im Breisgau, oder in

Serpentin wie am Zobten und bei Jordansmühl in Schlesien vorkommend farblose, glasglänzende, durchsichtige bis durchscheinende, kuglige, traubige und nierenförmige stalaktitische Gestalten, auch Ueberzüge bildet und 3—6% Wasser enthält. Der Edelopal, welcher in Nestern und Klüften oder eingesprengt in einem zersetzten trachytischen Gestein bei Czerwenitza, zwischen Kaschau und Eperies in Ungarn, auch sehr schön bei Gracias a Dios in Guatemala, bei Hacienda Esparanza in Queretaro in Mexiko und in Queensland vorkommt. Er ist bläulich- bis gelblichweiss und zeigt ein ausgezeichnetes Farbenspiel, wesshalb er als Edelstein sehr geschätzt und zum Theil sehr hoch bezahlt wird. Er ist glas- bis wachsglänzend, mehr oder weniger durchscheinend und hat um 10% Wasser. An ihn reiht sich der sogen. Hydrophan, ein Edelopal von Hubertusburg in Sachsen, welcher durch Verlust an Wasser trübe, matt und weniger durchscheinend geworden ist und sein Farbenspiel verloren hat. Er haftet stark an der Zunge und saugt in Wasser gelegt unter Ausstossen von kleinen Luftblasen Wasser ein, wird wieder durchscheinender und farbenspieler. Nach Verdunsten des eingesogenen Wassers erlangt er sein früheres trübes Aussehen wieder. — Der Feueropal von Zimapan in Mexiko, Telkebanya in Ungarn, von den Faröern und aus Washington County in Georgia, derb und eingesprengt vorkommend, ist hyazinthroth bis weingelb, glänzend und durchsichtig bis halbdurchsichtig und wird auch als Schmuckstein benützt. Er enthält 6—8% Wasser und etwas Eisenoxyd.

Gemeiner Opal werden die wachsglänzenden, mehr oder weniger durchscheinenden Vorkommnisse genannt, welche meist derb bis eingesprengt, in Trümmern, auch stalaktitisch bis nierenförmig vorkommen und vom reinsten weissen (dem Milchopal) beginnend bläulich- bis gelblichweiss durch verschiedene Pigmente mehr oder weniger gefärbt sind, wonach man beispielsweise den wachsbis grünlichgelben Wachsopal (wie von Telkebanya in Ungarn), den durch Nickelgehalt apfelgrün gefärbten Prasopal (von Kosemitz in Schlesien und Pernstein in Mähren), der blässer werdend allmählich in Milchopal übergeht, den rosenrothen sogen. Quincyt von Mehun und Quincy in Frankreich, den durch Aunipigment gefärbten orangegelben sogen. Forcherit von Knittelfeld in Steyermark unterscheidet. Bei mehr Pigment werden sie intensiv ochergelb bis braun, roth, grün gefärbt, wobei auch mehrfarbige vorkommen, und werden bis kantendurchscheinend. Hierher gehören z. B. die Eisenopal, Jaspopal und Chloropal genannten mit wechselndem Eisenoxydgehalt und manche Holzopale.

Halbopale werden die derb bis eingesprengt, in Trümmern, Lagen und Schichten, selten nierenförmig und stalaktitisch vorkommenden, auch manche sogen. Holzopale genannt, welche weiss, gelb, roth, braun bis schwarz gefärbt, wenig glänzend bis matt, schwach durchscheinend bis fast undurchsichtig sind. Ihnen steht nahe im Aussehen der kastanienbraun, leberbraun bis gelblichgrau gefärbte, wenig glänzende bis schimmernde, kantendurchscheinende Leberopal oder Menilit von Menilmontant bei Paris, Nikolschütz und Weisskirchen in Mähren, welcher knollige Concretionen in Klebschiefer, Thonmergel und Schieferthon bildet. Verwandt ist der sogen. Schwimmkiesel (Schwimmstein) von St. Ouen in Frankreich, welcher auch knollig vorkommt, aber fein porös ist, daher anfänglich auf Wasser schwimmt, bis er dasselbe mit Zischen durch Austreten der Luft einsaugt und untersinkt.

Die Sinteropale, Kieselsinter, Opalsinter, stalaktitische, sinterartige, nierenförmige, warzige Absätze aus heissen Kieselsäure enthaltenden Quellen, wie

bei den Geysirs auf Island (daher auch Geysirit genannt), im Nationalpark im oberen Yellowstone-District in Nord-Amerika, auf Neuseeland, bei Santa Fiora in Toscana (daher Fiorit genannt, auch Perlsinter wegen eines eigenthümlichen, perlmutterartigen Schimmers auf der Oberfläche). In Folge langjähriger Absätze dieser Art entstehen allmählich mächtige Massen, z. Th. an die Karlsbader Sprudelsteine des Aragonit erinnernd, welche an wellige Schiefer erinnernd, schalige Absonderung zeigen. Solche Sinteropale sind weiss oder durch Beimengungen, namentlich durch Eisenoxyd oder Eisenoxydhydrat roth bis braun gefärbt, meist matt, undurchsichtig, dicht bis feinerdig, oft etwas porös und wenig an der Zunge haftend.

Lockere feinerdige Massen, durch Kieselreste von Organismen (wie Diatomeen) gebildet, heissen Kieselguhr, gewöhnlich weiss bis gelblich, matt, mehr oder weniger unrein (Tripel), bei schiefrieger Bildung (Polirschiefer oder Klebschiefer), oft in ziemlicher Mächtigkeit auftretend, wie bei Paris, bei Bilin in Böhmen, am Habichtswald in Hessen, bei Ceyssat in der Auvergne (der sogen. Randanit) u. a. a. O. Tripel und Polirschiefer werden häufig zum Schleifen und Poliren verwendet.

An den Opal reihen sich als Opaline dem Opal ähnliche Minerale, welche als Silicate wasserhaltige Verbindungen verschiedener Basen bilden. Da nämlich die sehr zahlreichen Silicate in der grossen Mehrzahl krystalinische Minerale sind, auch wenn einzelne Varietäten solcher dicht vorkommen, so erschien es zweckmässig, die verhältnissmässig wenigen Silicate, welche wie der Opal amorphe Species sind, wie er stalaktitisch, dicht bis erdig vorkommen, als Opaline zusammenzufassen und hier zu erwähnen. Sie sind ihrer Zusammensetzung nach Verbindungen der dem Opal zu Grunde liegenden Polykieselsäuren mit Hydraten von Oxyden der Form RO oder R_2O_3 und haben in ihrem Aussehen Aehnlichkeit mit Opalen. Bei mehreren ist die Formel nicht genau bestimmbar, weil derartige wasserhaltige Silicate wie die Opale oft durch Austritt von Wasser Veränderungen erleiden, und der ursprüngliche wesentliche Wassergehalt nicht immer festzustellen ist. Als Beispiele solcher Opaline, welche im Allgemeinen nicht häufig vorkommen, sind nachfolgende anzuführen:

1. Der Chrysokoll (auch Kieselmalachit, Kieselkupfer oder Kupfergrün genannt). Derselbe bildet traubige bis nierenförmige stalaktitische Gestalten, bis dünne Ueberzüge, findet sich auch derb bis eingesprengt, bisweilen pseudomorph, hat muschligen, unebenen bis splittrigen Bruch, ist spangrün bis smaragdgrün oder blaulichgrün bis himmelblau, selten pistaziengrün, wenig wachsartig glänzend bis matt, halbdurchsichtig bis kantendurchscheinend, hat grünlichweissen Strich, ist spröde, hat $H. = 2,0-3,0$ und spec. Gew. $= 2,0-2,3$. Er entspricht der Formel $H_2O \cdot CuO + H_2O \cdot SiO_2$ mit 45,2 Kupferoxyd, 34,2 Kieselsäure und 20,5 Wasser, also wie Malachit zusammengesetzt, nur dass er Kieselsäure anstatt der Kohlensäure enthält, daher der Name Kieselmalachit. Bisweilen enthält er etwas Eisenoxydul oder Eisenoxyd, das letztere in Folge von Beimengung. Im Kolben erhitzt giebt er Wasser, ist v. d. L. unschmelzbar, die Flamme grün färbend, wird in der Reductionsflamme schwarz, in der Oxydationsflamme roth, giebt mit Phosphorsalz die Reaction des Kupfers und ein Kieselskelett, mit Soda auf Kohle Kupferkörnchen und ist in Salzsäure auflöslich, Kieselgallerte abscheidend.

Das Mineral findet sich oft mit Malachit, ist nicht selten und wird, wo es reichlich vorkommt, selbst zum Ausbringen des Kupfers benützt. Als Fundorte sind beispielsweise Bogoslawsk am Ural, Kolywan am Altai, Moldawa und Saska

im Banat, Saalfeld in Thüringen, Kupferberg in Bayern, Saida und Schwarzenberg in Sachsen, Lauterberg am Harz, Schwatz in Tyrol und Cornwall in England. Als ähnliche Kupferoxyd enthaltende Species wurden der Asperolith und Demidowit von Tagilsk am Ural unterschieden.

2. Der Allophan, gleichfalls traubig, nierenförmig, als Ueberzug, derb und eingesprengt vorkommend, mit muschligem bis unebenem Bruche, farbloss, weiss, durch Beimengungen grün, blau, gelb, roth oder braun gefärbt, glas- bis wachsglänzend, durchsichtig bis durchscheinend, spröde und leicht zersprengbar, mit $H. = 3$ und spec. Gew. = $1,8-2,0$. Wesentlich nach der Formel $3H_2O \cdot Al_2O_3 + 2H_2O \cdot SiO_2$ mit 40,7 Thonerde, 23,7 Kieselsäure und 35,6 Wasser zusammengesetzt, enthält er oft kupfer- und eisenhaltige Minerale beigemengt, wodurch er gefärbt wird, und dadurch anderen Mineralen solcher Ausbildung ähnlich erscheint, wesshalb er Allophan genannt wurde, von *allos* ein anderer und *phänomac* scheinen, weil er etwas anderes zu sein scheint, als er wirklich ist. Im Kolben erhitzt giebt er viel Wasser und wird oft schwarz; v. d. L. schwillt er an, ist aber unschmelzbar. Durch die Beimengungen wird die Reaction auf Thonerde meist verhindert. In Salzsäure ist er löslich, Kieselgallerte ausscheidend. Als Fundorte sind Rauris in Salzburg, Gersbach in Baden, Gräfenthal bei Saalfeld in Thüringen, Schneeberg in Sachsen, Zuckmantel in österr. Schlesien, Petrow und Bonawetz in Mähren, Dognaczka und Moldawa im Banat und Woolwich in England anzuführen.

Nahe verwandt ist der honig- bis weissgelbe, wachsglänzende, kantendurchscheinende Karolithin von Zabrze unweit Gleiwitz in Schlesien, welcher wahrscheinlich der Formel $H_2O \cdot Al_2O_3 + H_2O \cdot SiO_2$ entspricht, während andere wasserhaltige Thonerde-Silicate, wie der Glagerit von Bergnersreuth bei Wunsiedel in Bayern, der Dillnit von Dilln bei Schemnitz in Ungarn, der an mehreren Orten vorkommende Halloysit und Kollyrit meist als dem Kaolin verwandt angesehen werden.

Auch das Eisenoxyd bildet analog der Thonerde einige wasserhaltige amorphe Silicate, welche wie der Hisingerit, Thraulit, Gillingit, Polyhydrit, Melanolith und Melanosiderit braune bis röthlichbraune, röthlichschwarze und pechschwarze, wach- bis glasglänzende, durchscheinende bis undurchsichtige, nierenförmige oder derbe Vorkommnisse unterschieden wurden, deren Zusammensetzung noch nicht sicher festgestellt ist, was bei solchen Neubildungen durch Umwandlung anderer Minerale erklärlich ist. Diesen schliesst sich auch der sogen. Bol an, welcher gleichzeitig Thonerde und Eisenoxyd enthält.

3. Der Gymnit (auch Deweylit genannt) von den Bare-Hills bei Baltimore in Maryland, Middlefield in Massachusetts, Texas in Pennsylvanien und aus dem Fleimserthale in Tyrol, ein amorphes, wasserhaltiges Magnesia-Silicat, welches derb, z. Th. krummschalig abgesondert, dicht bis erdig vorkommt, mit muschligem Bruche, röthlichgelb, honiggelb, weingelb bis gelblichweiss, wachsglänzend, mehr oder weniger durchscheinend, im Aussehen an arabischen Gummi erinnernd, milde, leicht zersprengbar, mit $H. = 2,0-3,0$ und spec. Gew. = $1,9-2,2$. Im Kolben erhitzt giebt er Wasser, schmilzt v. d. L. schwierig an den Kanten zu weissem Email, wird mit Kobaltsolution geglüht rosenroth (die Reaction der Magnesia); ist in Salzsäure mehr oder minder löslich. Er enthält auf $4MgO$ $3SiO_2$, doch ist der wesentliche Wassergehalt nicht sicher bestimmt, weil er schon in seinem natürlichen Vorkommen Wasser verliert, so wie beim Liegen in trockener Luft, wodurch er rissig und bröckelig, trübe und zuletzt erdig wird.

Ihm nahe verwandt ist der Genthit von Texas in Lancaster County in Pennsylvanien, der zur Hälfte Nickeloxydul anstatt Magnesia enthält und daher Nickelgymnit genannt wurde. Er ist stalaktitisch traubig bis nierenförmig, bildet Ueberzüge auf Chromit und ist apfel- bis gelblichgrün, wachsglänzend, durchscheinend bis undurchsichtig, hat $H. = 3,0-4,0$ und spec. Gew. = 2,4.

Dem Gymnit ähnlich ist auch der Kerolith aus der Gegend um Frankenstein in Schlesien und dem Genthit ähnlich der apfelgrüne Alipit von da, jener wesentlich ein wasserhaltiges Silicat der Magnesia, dieser des Nickeloxydul.

Auch das Eisenoxydul scheint in ähnlicher Weise amorphe wasserhaltige Silicate zu bilden, wie der pistazien- bis olivengrüne Chlorophäit und der apfelgrüne Nigrescit zeigen, die an der Luft dunkler werden und selbst das Manganoxydul fand sich neuerdings im Grubendistrict Penwith im westlichen Cornwall, ein dunkelbernsteingelbes bis röthlichbraunes, glasglänzendes, durchsichtiges, amorphes Silicat ($H_2O \cdot MnO + H_2O \cdot SiO_2$) bildend, welches Penwithit genannt wurde.

Optische Eigenschaften der Minerale

von

Professor **Dr. Kenngott.**

Unter den physikalischen Eigenschaften der Minerale sind die optischen unstreitig die wichtigsten und mannigfaltigsten; sie werden durch den Einfluss des Lichtes unmittelbar wahrgenommen, wie die Farben, der Glanz und die Durchsichtigkeits-Verhältnisse oder es sind physikalische Apparate nöthig, um sie zu erkennen und zu unterscheiden, wie die Lichtbrechung und Polarisation; sie hängen aber in ihrer Erscheinungsweise vielfach zusammen und werden nicht allein durch die chemische Constitution beeinflusst, sondern vielfach auch durch die Krystallisation modificirt. Die grösste Mannigfaltigkeit zeigen:

I. Die Farben.

Dieselben werden entweder an der Oberfläche oder durch die ganze Masse hindurch wahrgenommen und erleiden zunächst durch die Grade der Durchsichtigkeit und die Arten des Glanzes, sowie durch die Krystallisation mannigfache Abänderungen. So ist z. B. die einfache Unterscheidung der Minerale als farblose und farbige oder gefärbte vom Grade der Durchsichtigkeit abhängig, indem farblose Minerale auch durchsichtig sein müssen. Bei abnehmender Durchsichtigkeit, wie man dies z. B. an einzelnen Bergkrystall genannten Quarzkrystallen oder an Calcitkrystallen oft sehen kann, erscheinen sie weiss und man könnte auch, wie es bisweilen vorkommt, weisse Minerale farblos nennen, insofern weiss keine Farbe ist, doch rechnet man gewöhnlich weisse schon zu den farbigen, weil es verständlicher ist, worauf es bei der Beschreibung der Minerale am meisten ankommt. Man schliesst sich deshalb in dieser Richtung mehr der Ausdrucksweise im gewöhnlichen Leben an. Farbloses durchsichtiges Eis und der weisse frischgefallene Schnee machen auf das Auge einen verschiedenen Eindruck und es würde in diesem Sinne auffallen, wenn man das Eis weiss oder den Schnee farblos nennen wollte. Deshalb wurde weiss in die Reihe der Farben aufgenommen, welche Minerale zeigen. Wenn den farblosen Mineralen die farbigen oder gefärbten gegenüber gestellt werden, so ist allerdings ein Unterschied vorhanden, insofern farbige Minerale solche sind, deren Stoff die Farbe bedingt, gefärbte solche, welche durch einen fremden Stoff, ein Pigment, gewisse

Farben zeigen. So ist der Schwefel an sich gelb, der gelbe Fluorit gelb durch ein Pigment. Hierdurch wird auch die Unterscheidung der wesentlichen und unwesentlichen Farben bedingt, indem die wesentlichen Farben vom wesentlichen Stoffe des Minerals abhängen, die unwesentlichen von Beimengungen oder auch von beginnenden Veränderungen des wesentlichen Stoffes.

Berücksichtigt man ferner auch den Glanz, so zerfallen die Farben in metallische und unmetallische d. h. man unterscheidet die Farbenarten in ihrer Verbindung mit dem Metallglanz oder ohne solchen.

a) Unmetallische Farben. Diese sind am häufigsten zu sehen und werden abgesehen davon, ob sie wesentliche oder unwesentliche sind, ob sie bei auffallendem oder bei durchgehendem Lichte gesehen werden am zweckmässigsten nach dem Vorgange von A. G. WERNER, der in seiner Schrift »von den äusserlichen Kennzeichen der Fossilien« 1774 die Grundlagen gab, unterschieden. Der Qualität nach werden hiernach acht Arten unterschieden: weisse, graue, schwarze, braune, gelbe, rothe, blaue und grüne und da diese allgemeinen Angaben nicht genügen, so wurde bei jeder Art eine Charakterfarbe aufgestellt und eigens benannt, welche nach WERNER folgende sind:

schneeweiss, die Farbe des frischgefallenen Schnees, das reinste Weiss,
 aschgrau, das reinste Grau, die Mischfarbe von weiss und schwarz, wie sie die Holzmasse zeigt,

samtschwarz, das reinste Schwarz, so benannt, weil man an Sammt dieses am besten beurtheilen kann, indem bei diesem Stoffe bei schrägem Sehen gegen das Licht sich etwaige Beimischungen anderer Farben am besten beurtheilen lassen,

kastanienbraun, die Farbe der Schale reifer essbarer Kastanien,

citronengelb, die Farbe der Schale reifer Citronen,

karminroth, die Farbe des bekanntesten Farbstoffes Karmin,

sapphirblau, die Farbe der als Edelstein benutzten Varietät Sapphir des Korund, wofür man jedoch gewöhnlich jetzt berlinerblau, nach dem bekannten Farbstoffe, vorzieht, weil Sapphire seltener so rein blau gesehen werden, smaragdgrün, die reinste grüne charakteristische Farbe der peruanischen Smaragde, einer Varietät des Beryll.

Für andere Farben, welche nicht der Charakterfarbe gleichen, von ihr mehr oder weniger abweichen, drückt man sich in sehr verschiedener Weise aus und konnte auch von Anfang an keine Regel dafür aufstellen. Es wird daher, wo es verständlich und genügend ist, die Beimengung einer anderen Farbe einfach ausgedrückt, oder man wählt, wie schon aus obigen Charakterfarben als anwendbar hervorgeht, gewisse bekannte Objecte, oder andere Verhältnisse, um die Nuancen der Farben erkenntlich zu machen. Bestimmte Definitionen lassen sich nicht geben. Die gebräuchlichen Ausdrücke für von der Charakterfarbe abweichende Varietäten der Farben sind nachfolgende:

bei Weiss: röthlichweiss, gelblichweiss, grünlichweiss, milchweiss (blaulichweiss), graulichweiss,

bei Grau: bläulichgrau, perlgrau, rauchgrau, grünlichgrau, gelblichgrau, röthlichgrau,

bei Schwarz: graulichschwarz, bräunlichschwarz, grünlichschwarz, röthlichschwarz, bläulichschwarz,

bei Braun: röthlichbraun, nelkenbraun, kohlbraun, haarbraun, gelblichbraun, holzbraun, leberbraun, schwärzlichbraun,

bei Gelb: schwefelgelb, strohgelb, wachsgelb, honiggelb, ochergelb, weingelb, erbsengelb, isabellengelb, orangegelb,

bei Roth: morgenroth, hyazinthroth, ziegelroth, scharlachroth, blutroth, fleischroth, koschenillroth, rosenroth, kermesinroth, pfirsichblüthroth, colombinroth, kirschroth, bräunlichroth, bei Blau: schwärzlichblau, violblau, pflaumenblau, lavendelblau, lasurblau, smalteblau, indigblau, himmelblau, entenblau,

und bei Grün: spangrün, seladongrün, berggrün, lauchgrün, apfelgrün, grasgrün, pistaziengrün, spargelgrün, schwärzlichtgrün, olivengrün, ölgrün, zeisiggrün.

(Wegen annähernder Bestimmungen dieser Varietäten und der Begründung der gewählten Ausdrücke sind beispielsweise die Angaben darüber in BREITHAUP'T's vollst. Handb. der Mineralogie, Band I, pag. 47, MOHS' leichtfassl. Anfangsgründen der Naturgeschichte des Mineralreiches I, pag. 315, HAUSMANN's Handbuch der Min. I, pag. 403 und HAIDINGER's Handb. der bestimmenden Min., pag. 334, zu vergleichen.)

b) die metallischen Farben, welche nicht mannigfaltig genug sind, um Charakterfarben und Varietäten zu unterscheiden, werden nach gewissen Metallen und Legirungen (Metallgemischen) benannt, wonach sie folgende sind: silber- und zinnweiss, blei- und stahlgrau, eisenschwarz, tombackbraun, gold-, messing- und speisgelb und kupferroth. Tomback und Messing sind bekannte Legirungen von Kupfer und Zink, speisgelb ist benannt nach der Glockenspeise, dem Glockenmetall, einer Legirung von Kupfer und Zinn. Grüne und blaue, die nur als Anlauffarben vorkommen, können als stahlgrün und stahlblau bezeichnet werden, wie sie als Anlauffarben an Stahl erzeugt werden.

In vielen Fällen, namentlich bei unmetallischen Farben, besonders wo die Menge eines färbenden Stoffes oder der Durchsichtigkeitsgrad es erfordern, wird auch die Farbe noch quantitativ durch die gewöhnlichen und leicht verständlichen Ausdrücke: hell, dunkel, hoch, tief, blass, licht, matt, zart, sanft, verschossen, verwaschen, düster, schmutzig u. s. w. bestimmt.

Die Farben sind entweder durch die ganze Masse eines Minerals auf gleiche Weise zu sehen oder sie erscheinen an verschiedenen Stellen verschieden durch die wechselnde Durchsichtigkeit oder es erscheinen zwei oder mehr Farben nebeneinander, und es entstehen hierdurch Farbenzeichnungen, die man durch die Ausdrücke: punkirt, gefleckt, geflammt, wolzig, marmorirt, moosartig, gestreift, geadert, dendritisch, ruinenartig, festungsartig, ringförmig, augig u. s. w. gezeichnet beschreibt.

Wenn man bei diesem Auftreten verschiedener Farben nebeneinander von einem Minerale spricht, so ist damit immer gemeint, dass man die Farbe einzelner Krystalle oder selbständiger unkrystallinischer Gestaltungen oder von Bruchstücken oder von kleinen gleichartigen Mineralmassen, wie sie derb bis eingesprengt vorkommen bezeichnet. Besondere Verhältnisse erfordern immer die besondere Angabe der morphologischen Beschaffenheit.

Zeigen Minerale verschiedene Farben, wenn man die Stellung gegen das Auge wechselt, so hängt dies zum Theil von der Krystallisation ab. Hierher gehört:

1. Der Pleochroismus. So bezeichnet man an einzelnen Krystallen die Erscheinung einer verschiedenen Farbe in verschiedener Stellung gegen das Auge bei durchgehendem Lichte. Sie wird an solchen Krystallen beobachtet, welche nicht tesseral sind. Tesserale zeigen beim Durchsehen in allen Richtungen dieselbe Farbe und heissen daher monochromatisch oder besitzen Monochroismus. Die anderen zerfallen in zwei Gruppen, indem quadratische und hexagonale beim Durchsehen längs der Hauptachse eine andere Farbe zeigen können, als rechtwinklig auf diese gesehen, während Krystalle der anderen drei Systeme nach drei auf einander senkrechten Richtungen verschiedene Farbe zeigen können. Dess-

halb unterscheidet man die quadratischen und hexagonalen als dichromatische von den anderen, als den trichromatischen. So wichtig auch diese Farbenerscheinungen sind, weil sie von der Krystallisation abhängen und selbst an Krystallstücken, deren Form nicht bestimmbar ist, gesehen jene bestimmen lassen, soweit es in dieser Allgemeinheit möglich ist, so lassen sie sich nicht häufig mit blossem Auge wahrnehmen, in vielen Fällen sehr deutlich vermittelt eines sehr einfachen Instrumentes, Dichroskop genannt. (HAIDINGER's Handb. der bestimmenden Mineralogie, pag. 358 und 371.)

Dieses Instrument, auch dichroskopische Loupe genannt, enthält in einer metallenen Röhre ein längliches Spaltungsstück des sogen. Doppelspathes (s. Bd. I, pag. 96) zwischen zwei kleinen Glasprismen. An dem Verschlusse der Röhre ist an der einen Seite eine kleine quadratische Oeffnung in der Mitte der abschliessenden Platte. An dem anderen Ende ist eine entsprechende runde Oeffnung mit einer schwachen Linse. Sieht man durch die runde Oeffnung durch die Röhre hindurch, so erscheint die quadratische Oeffnung doppelt nebeneinander. Hält man nun einen Krystall oder ein Krystallstück oder ein der Untersuchung entsprechend geschliffenes, rechtwinkliges Parallelepipedon des Krystalles dicht an die quadratische Oeffnung und sieht, das Instrument gegen das Fenster gehalten, durch die runde Oeffnung, so zeigen die beiden Quadrate bei pleochromatischen Mineralen verschiedene Farben, wodurch der Pleochroismus erkannt wird, indem bei verschiedener krystallographischer Stellung auch die zweierlei Farben anders werden. Bei monochromatischen Krystallen ist die Farbe der beiden quadratischen Bilder dieselbe, nur die eine etwas blässer als die andere. Amorphe Minerale oder Stoffe, wie z. B. Glas verhalten sich wie tesserale Krystalle, wesshalb gegenüber den wissenschaftlichen Bestimmungen die dichroskopische Loupe auch Verwendung findet, wenn man geschliffene Steine, wie Ringsteine, mit denen man keine anderen Proben vornehmen kann, prüfen will.

2. Die Farbenwandlung, welche selten vorkommt, sehr schön am Labradorit und Orthoklas und wobei in gewissen Stellungen bei reflectirtem Lichte bunte Farben sichtbar werden. Die Stellung ist krystallographisch bestimmbar, die Ursache der Erscheinung noch nicht endgiltig festgestellt. Daran schliesst sich die Lichtwandlung, wenn nur in gewissen Stellungen ein einfarbiger oder heller Lichtschein sichtbar wird, wie bei Chrysoberyll.

3. Der Asterismus, schon in alter Zeit an Sapphir wahrgenommen, daher von PLINIUS der Astrios angeführt wurde. So zeigt z. B. kopfförmig über die Basisfläche geschliffener Sapphir einen sechsstrahligen Stern, wenn er vom Sonnenlicht bestrahlt wird, oder es zeigt derselbe, wenn man eine senkrecht auf die Hauptachse geschliffene Platte gegen ein Licht hält, einen sechsstrahligen Stern (daher der Name Sternsapphir). Auch bei Glimmerlamellen, wenn man durch sie gegen eine Lichtflamme sieht, zeigt sich eine ähnliche Erscheinung, sowie noch bei anderen Mineralen. Der Grund dieser Erscheinung liegt zum Theil in den Spaltungsflächen entsprechenden Sprüngen oder in bestimmter angeordneten linearen Einschlüssen oder in Hohlräumen von bestimmter Stellung und Gestalt. In gewissem Zusammenhange damit stehen die BREWSTER'schen Lichtfiguren, welche auf geätzten oder rauh geschliffenen Flächen sichtbar werden und deren Erscheinungsweise mit den Aetzfiguren (Bd. I, pag. 162; Bd. II, pag. 288) in Verbindung steht.

Streng genommen sind diese Erscheinungen nicht zu den Farben zu rechnen, da sie zum Theil auf der Reflexion des Lichtes beruhen, nur werden sie hier im

Anhang an die Farben- und Lichtwandlung angeführt, weil doch an den Stellen, wo derartige Figuren gesehen werden, die Farbe der Krystalle durch den Lichtschein verändert erscheint.

Von der Krystallisation unabhängig sind das Farbenspiel oder das Erscheinen verschiedener bunter Farben bei dem edlen Opal bei wechselnder Stellung der Oberfläche gegen das Auge und das Irisiren oder das Sichtbarwerden von regenbogenfarbigen concentrischen ring- oder bogenförmigen Farbenzonen im Inneren von Krystallen, in Folge von Sprüngen im Inneren. Schliesslich ist noch die Fluorescenz zu erwähnen, die nach der Erscheinung verschiedener Färbung von Fluoritkrystallen (s. Bd. I, pag. 433) bei auffallendem und durchfallendem Lichte benannt wurde, auch an sicilianischem Bernstein vorkommt.

Nicht immer bleibt die Farbe eines Minerals dieselbe, sondern es treten auch mit der Zeit Verschiedenheiten ein, welche meist durch chemische Veränderung bewirkt werden. Hierher gehört: 1. das Anlaufen, wenn auf der Oberfläche eines Minerals oder auf Absonderungsflächen (also auf der Oberfläche der Absonderungsstücke) eine andere Farbe sichtbar ist, als die übrige Masse zeigt. Man unterscheidet einfarbiges oder mehrfarbiges (buntes) Anlaufen, bei letzterem das pfauenschweifige, taubenhälsige, regenbogenfarbige u. a., wie man sieht, nach dem Eindrucke der bunten Farben durch ihre Mannigfaltigkeit, die man zu benennen versucht. Die Ursache ist das Entstehen eines sehr dünnen fremdartigen Ueberzuges auf der Oberfläche, welcher entweder durch beginnende chemische Umänderung, wie bei Arsen, Silber, Hämatit, Pyrrhotin, Pyrit, Chalkopyrit und Bornit, oder durch einen zarten Niederschlag fremder Substanz entsteht, wie z. B. von Eisenoxydhydrat auf Bergkrystallen. — 2. das Verfärben, wozu auch das Verblässen und Verdunkeln gehört, wenn die Farbe der Mineralmasse allmählich, gewöhnlich von aussen nach innen fortschreitend eine andere wird, was von chemischer Veränderung herrührt und wovon der Anfang bisweilen durch das Anlaufen angezeigt wird. Auch kann die Veränderung unter Umständen sich nur auf das vorhandene Pigment eines gefärbten Minerals beziehen. So wird der weisse oder farblose Vivianit blau, der weisse oder farblose Siderit gelb, braun, roth oder schwarz, indem bei beiden das ursprünglich vorhandene Eisenoxydul sich verändert; so wird rauchbrauner Feuerstein weiss, wenn der färbende Kohlenwasserstoff ausbleicht.

Zum Schluss ist noch die sogen. Strichfarbe der Minerale anzuführen, welche auf der bekannten Erscheinung beruht, dass das Pulver einer Substanz meist eine andere Farbe zeigt als sie selbst. Man pulverisirt desshalb nicht das Mineral, um die Farbe des Pulvers zu sehen, sondern man erzeugt leicht das Pulver eines Minerals, wenn man mit demselben über eine raue Fläche streicht, wodurch pulverulente Theilchen hängen bleiben und um die Art der Pulverfarbe richtig beurtheilen zu können, nimmt man hierzu eine raue weisse Porzellanplatte. Hat man diese nicht zur Hand, so kann man auch durch Ritzen mit dem Messer in vielen Fällen schon die Farbe des Pulvers beurtheilen. Bei vielen Mineralen ist die Farbe des Pulvers etwas blässer als die Farbe der Masse, bei vielen nur weiss, bei anderen verschieden von der der Masse und in solchen Fällen ein gutes Kennzeichen des betreffenden Minerals. So z. B. ist bei dem schwarzen Magnetit das Pulver schwarz, bei dem schwarzen Chromit braun, bei dem schwarzen Hämatit roth, bei dem schwarzen Pyrolusit schwarz, bei dem schwarzen Manganit braun.

II. Der Glanz. Er wird durch die Reflexion des Lichtes hervorgebracht

und nach seiner Art und Stärke unterschieden. Hiernach giebt es Metallglanz, Diamantglanz, Glasglanz, Wachsglanz und Perlmutterglanz und die Stärke des Glanzes bezeichnet man durch die Ausdrücke starkglänzend, glänzend, wenig glänzend, schimmernd und matt in absteigender Ordnung bis zum gänzlichen Mangel an Glanz, in welchem Falle das glanzlose Mineral matt genannt wird.

Die Arten des Glanzes sind, wie die Namen andeuten, durch Vergleichung zu bestimmen und wenn ein Name nicht ausreichend erscheint, so sucht man es durch Umschreibung auszudrücken, sodass man angeht, ob der Glanz zwischen zwei Arten liegt, einem zweiten sich nähere und dergleichen. Bei der grossen Mannigfaltigkeit des Glanzes und den wenigen Arten wird dies oft nothwendig, zumal der Glanz desselben Minerals oft wechselt, ein Glanz in den anderen übergeht. So ist z. B. der Metallglanz ein vollkommener oder unvollkommener, in einen anderen Glanz neigender, in welchem Falle man auch halbmetallischen Glanz unterscheidet, von metallähnlichem Perlmutterglanz oder Glasglanz spricht, wie auch unmetallische Arten in einander übergehen.

Bei dem Wachsglanz, der nach dem Glanze von frisch angeschnittenem Wachs benannt wird, ist zu bemerken, dass man denselben auch Fettglanz nennt, besonders wenn die Farbe des Mineralen weiss oder eine helle ist, im Gegensatze wozu man auch von Firniss-, Harz- oder Pechglanz spricht, wenn die Farbe des Minerals eine dunkle ist. Auch die Ausbildung des Minerals kann den Glanz modificiren, indem z. B. bei Mineralen mit Perlmutter- oder Glasglanz, wenn sie fasrig ausgebildet sind, der Glanz an Seide erinnert, wonach man ihn als Seidenglanz bezeichnet. Auch ist der Glanz desselben Minerals nach der Art der Flächen verschieden, insofern z. B. verschiedene Krystallflächen verschieden glänzen können, die Spaltungsflächen einen anderen Glanz zeigen als die Krystallflächen oder als die Bruchflächen.

Die Stärke des Glanzes hängt meist von der Beschaffenheit der Oberfläche des glänzenden Minerals ab, und es zeigen desshalb in der Regel vollkommene Krystall- und Spaltungsflächen den stärksten Glanz, woher auch der Ausdruck spiegelflächtig glänzend neben stark glänzend kommt, bei Bruchflächen kann nur auf vollkommen muschligen der Glanz am stärksten sein. Die Stärke des Glanzes überhaupt beurtheilt man durch Vergleichung und durch Uebung am besten, weil man es nicht bestimmt bemessen kann und ist auch keine wesentliche Eigenschaft. — Das Schillern und Flimmern, welches selten vorkommt, ist das Auftreten von stärkerem Glanz bei gewisser Stellung und an vielen kleinen Theilen einer Fläche, meist hervorgerufen durch fremdartige Einschlüsse sehr kleiner Krystalle oder durch kleine Hohlräume oder durch feine Absonderungsflächen im Inneren.

III. Die Durchsichtigkeit (Pellucidität) der Minerale hängt von der Menge des Lichtes, welches durchgeht, ab und ganz besonders von der Grösse der zu beurtheilenden Stücke, sowie von der Farbe. Die Abstufungen der Durchsichtigkeit sind daher nur relativ, insofern dickere oder dünnere Platten oder Krystalle in verschiedener Richtung betrachtet oder wechselnde Stärke der Färbung dieselben bedingen. Für gewöhnlich unterscheidet man die Minerale als durchsichtige, halbdurchsichtige, durchscheinende, kantendurchscheinende und undurchsichtige. Durchsichtig ist eine zu bestimmende Mineralprobe, ein Krystall, ein Spaltungsstück, eine Platte oder ein Bruchstück, wenn man Gegenstände durch dasselbe deutlich sehen, z. B. Schrift durch das-

selbe lesen kann. Ist ein solches Mineral zugleich farblos, so nennt man es wasserhell. Undurchsichtig oder opak ist ein Mineral, welches selbst durch dünne Splitter oder scharfe Kanten kein Licht durchscheinen lässt. Durchscheinend nennt man ein Mineral, welches nur das Licht durchscheinen lässt, ohne dass man dahinter befindliche Gegenstände in deutlichen Umrissen erkennen kann. Zwischen durchscheinend und durchsichtig schaltet man halbdurchsichtig ein, wenn man Gegenstände erkennen, aber nicht ihre Umrisse deutlich sehen kann, kantendurchscheinend nennt man ein Mineral, wenn nur dünne Splitter oder scharfe Kanten das Licht durchscheinen lassen.

Verschiedene Abstufungen zeigen sich oft an demselben Stücke in verschiedener Richtung oder an verschiedenen Stellen und bei Platten oder Spaltungslamellen kann man sie beliebig hervorrufen. So können dicke Spaltungsblätter von Glimmern undurchsichtig sein und dünne Spaltungsblättchen durchsichtig erscheinen. Selbst undurchsichtige Minerale, die nicht kantendurchscheinend sind, wie metallische, können in ausserordentlich dünnen Blättchen oder Schichten Licht durchscheinen lassen, wie z. B. das Blattgold grün durchscheinend ist.

IV. Die Strahlenbrechung und Lichtpolarisation.

Es ist eine bekannte Erscheinung, dass Lichtstrahlen, welche durch einen Körper hindurchgehen und mit der Oberfläche einen schiefen Winkel bilden, von ihrer Richtung abgelenkt, gebrochen werden, wesshalb z. B. ein in Wasser schief hineingehaltener Stab, wenn noch ein Theil herausragt, wie gebrochen erscheint.

Die Brechung der Lichtstrahlen ist nach der Beschaffenheit der Körper, durch welche sie hindurchgehen, eine verschiedene und kann genau bestimmt werden. Bezeichnet man mit e den Einfallswinkel, den Winkel, welchen der Strahl mit dem im Einfallspunkte senkrecht auf der Oberfläche errichteten Einfallsloth bildet, welches man sich in das Medium, in welches der Lichtstrahl aus einem anderen Medium kommend eindringt, verlängert denkt, und bezeichnet man mit r den Brechungswinkel, den Winkel, welchen der gebrochene Strahl mit dem nach unten

verlängerten Einfallsloth bildet, so ist der Quotient $n = \frac{\sin e}{\sin r}$ für dasselbe brechende Medium eine constante Grösse, gleichviel wie gross der schiefe Einfallswinkel ist.

Der Brechungsquotient (auch Brechungsexponent, Brechungsindex) genannt, ist immer so aufzufassen, dass er für Licht gilt, welches aus dem leeren Raume in den das Licht brechenden Körper gelangt. Für Luft ist er äusserst klein $n = 1,000294$, für Wasser (bei 19°C) = $1,3336$, für Steinsalz = $1,5448$, für Bergkrystall = $1,548$, für Diamant = $2,4195$. Im Allgemeinen ist $n > 1$ bei dem Uebergang aus einem dünneren in ein dichteres Medium.

Auf diese Brechung, welche eine interessante physikalische Erscheinung ist, hat jedoch auch die Krystallisation einen Einfluss, indem nämlich tesserale Krystalle sich anders verhalten als andere, welche das Licht doppelt brechen, d. h. dass durch nicht tesserale Krystalle der Lichtstrahl nicht nur gebrochen wird, sondern der Strahl in zwei Strahlen getheilt wird, welche in veränderter Richtung durch den Körper durch gehen.

Diese Doppelbrechung des Lichtes wurde 1669 von ERASMUS BARTHOLIN (*Experimenta crystalli islandici disdiacastici, quibus mira et insolita retractio detegitur. Havniae 1669*) an dem isländischen farblosen Calcit, dem deshalb Doppelspath genannten entdeckt und diese Entdeckung führte zu den wichtigsten Resultaten über den Einfluss der Krystallisation auf die optischen Erscheinungen.

Legt man ein farbloses (rhomboedrisches) Spaltungsstück dieses Minerals auf

ein Blatt Papier, auf welches man einen Punkt gemacht oder eine Linie gezogen hat oder geschrieben hat, so erscheinen der Punkt, die Linie oder die Schrift doppelt. Die durch einen Nadelstich in einem Papierblatt erzeugte helle Oefnung erscheint, durch das Spaltungsstück gesehen, als ein doppeltes Lichtbild. Das eintretende Lichtbündel wird also in zwei Strahlen zerlegt. Der eine der beiden Strahlen hat den Brechungsquotienten constant, der andere hat einen mit der Richtung des einfallenden Strahles wechselnden, weshalb jener der ordentliche oder gewöhnliche, der andere der ausserordentliche oder ungewöhnliche genannt wird, daher die Unterscheidung beider durch die Buchstaben O und E.

Die am Doppelspath gefundene und leicht zu beobachtende Doppelbrechung zeigt sich allgemein bei allen hexagonalen und quadratischen durchsichtigen Krystallen, nur ist noch ein Unterschied gefunden worden, wonach man die Doppelbrechung als negative und positive unterscheidet. Ist nämlich n für O grösser als n für E, so ist die Doppelbrechung negativ wie bei Calcit, ist aber n für O kleiner als n für E, so ist sie positiv, wie bei Quarz.

Schleift man an einem Spaltungsrhomboeder des Doppelspathes die beiden Endecken weg, so dass die Schliffflächen parallel den Basisflächen oR sind, also senkrecht zur Hauptachse, so bemerkt man bei senkrechtem Sehen gegen die Basisflächen oder parallel der Hauptachse keine Doppelbrechung, bei schiefem Hindurchsehen aber zwei Bilder. Hiernach ist also die Richtung der Hauptachse die der einfachen Brechung und man benennt diese eine Richtung die optische Achse, und da sich dies bei allen hexagonalen und quadratischen Krystallen in gleicher Weise zeigt, so sind sie optisch einachsig und die optische Achse entspricht der krystallographischen Hauptachse.

Krystalle der anderen Systeme, des orthorhombischen, klinorhombischen und anorthischen Systems sind auch doppeltbrechende, doch haben sie keinen ordentlichen Strahl, sondern beide Strahlen haben variable Brechungsquotienten. Ausserdem zeigen sie zwei Richtungen oder Achsen einfacher Brechung und sind demnach optisch-zweiachsig Krystalle. Die beiden optischen Achsen schneiden sich meist unter schiefen Winkeln und wenn diese beiden Winkel halbirt, diese Halbierungslinien Bisectrix genannt werden, so stehen beide Bisectrix senkrecht aufeinander und werden als spitze und stumpfe unterschieden, je nachdem eine Bisectrix den spitzen oder stumpfen Winkel der optischen Achse halbirt. Die Ebene, in welcher die beiden optischen Achsen und die beiden Bisectrix liegen ist die optische Achsenebene und die Normale auf derselben heisst die optische Querachse oder die optische Normale. Von allen anderen Verhältnissen der Doppelbrechung hier absehend, welche Gegenstand der Physik sind und in bezüglichen Werken, wie in SCHRAUF's Lehrbuch der physikalischen Mineralogie, P. GROTH's physikalischer Krystallographie, WULLNER's Lehrbuch der Experimentalphysik oder in ausführlichen Lehrbüchern der Mineralogie, wie in NAUMANN-ZIRKEL's Elementen oder G. TSCHERMAK's Lehrbuch der Mineralogie u. a. m. eingehend erörtert werden, ist nur noch anzuführen, dass in den drei genannten Systemen die optische Achse und die optische Achsenebene nicht übereinstimmende Verhältnisse zeigen. Im orthorhombischen Systeme entspricht die optische Achsenebene einem der drei krystallographischen Hauptschnitte und die beiden Bisectrix den beiden in einer solchen liegenden krystallographischen Achsen, die optische Querachse ist dann die je dritte Krystallachse. Bei den klinorhombischen Krystallen entspricht die optische Achsenebene entweder dem klinodiagonalen Hauptschnitt und die optische Normale der krystallographischen

Orthodiagonale (der Querachse) oder die optische Achsenebene entspricht irgend einer Ebene senkrecht auf dem klinodiagonalen Hauptschnitte, also einer Ebene in der Querachsenzone. Bei den anorthischen Krystallen ist die optische Achsenebene irgend eine durch den Mittelpunkt geführte Schnittenebene, deren Lage keine allgemeine Beziehung zu den Achsenebenen aufstellen lässt, sondern in jedem einzelnen Falle durch Versuche gefunden werden muss.

Die doppelte Strahlenbrechung, welche man am Doppelspath in so ausgezeichnete Weise wahrnehmen kann, lässt sich meist an anderen Mineralen nur mit eigenthümlichen Schwierigkeiten wahrnehmen, sie steht dagegen mit der Polarisation des Lichtes, welche die Physik lehrt und worüber man in den oben angegebenen Schriften Belehrung finden kann, in innigem Zusammenhange und da die Erscheinungen derselben leichter vermittels verschiedener Polarisationsapparate bestimmt werden können, so dienen sie wesentlich zur Erkennung der Strahlenbrechung, der einfachen und der doppelten und der Unterschiede bei der letzteren. Unter der Polarisation des Lichtes versteht man eine eigenthümliche Modification desselben, vermöge welcher eine fernere Reflexions- und Transmissionsfähigkeit nach gewissen Seiten hin theilweise oder gänzlich aufgehoben wird. Das Licht wird nicht nur bei einer bestimmten Reflexion, z. B. an Glasplatten in bestimmter Stellung polarisirt, sondern auch bei einer bestimmten Art der Brechung; die beiden Strahlen, welche ein doppelt brechender Krystall liefert, sind vollständig polarisirt und zwar senkrecht gegeneinander.

Die Polarisationserscheinungen sind Gegenstand eingehender Studien geworden und es dienen zur Beobachtung derselben in neuerer Zeit besonders die mit zwei sogen. NICOL'schen Prismen versehenen Polarisationsmikroskope, doch kann hier wenigstens eines sehr einfachen Apparates gedacht werden, der sogen. Turmalinzange, welche von dem französischen Physiker BIOT (dessen *Traité de phys.* IV, pag. 312) ausgedacht, für einfachere Ermittlung des Zusammenhanges der Doppelbrechung und Polarisation sehr zweckmässige Verwendung

(Min. 229.)



Fig. 104.

findet. Er fand nämlich, dass zwei gleich dicke, aus einem prismatischen Turmalinkrystall parallel der Hauptachse geschnittene, klare Turmalinplättchen in derselben Stellung, wie sie geschnitten wurden, aufeinandergelegt klar bleiben, dass aber, wenn man das eine Plättchen um 90° auf dem anderen liegend herumdrehet, wodurch die Hauptachsenrichtungen beider sich senkrecht kreuzen (s. Fig. 104, b) und nun durch beide Plättchen hindurchsieht, da wo beide Plättchen einander decken, eine starke Verdunkelung eintritt. In der Turmalinzange (Fig. 104, a) sind nun zwei solche Plättchen eingesetzt und die elastische aus starkem Metalldraht gefertigte Zange gestattet, passende Mineralproben zwischen die beiden Plättchen einzuschieben und festzuhalten, damit man sie zwischen den drehbaren Turmalinplättchen beobachten kann. Legt man zwischen die beiden senkrecht gekreuzten Turmalinplättchen, die man beliebig drehen kann, Mineralplättchen, Spaltungslamellen, selbst Splitter, so bleibt, wenn das zu untersuchende Mineral einfachbrechend ist, wie die tesseralen und amorphen, der dunkel gewordene Theil der beiden Turmalinplättchen dunkel oder es ändert sich nichts an der Verdunkelung. Ist dagegen die Probe einem doppeltbrechenden Minerale angehörig, so wird die Verdunkelung aufgehoben, bei einzelnen kleinen Splintern, soweit als sie reichen. Werden aber zwischen die beiden Turmalinplättchen

zweckentsprechende Mineralplättchen eingeschoben, welche entweder aus optisch-einachsigen Krystallen senkrecht auf die optische Achse (die krystallographische Hauptachse) geschnitten sind oder welche aus optisch-zweiachsigen Krystallen senkrecht auf die eine der optischen Achsen oder senkrecht auf die spitze optische Mittellinie geschnitten wurden, so sieht man farbige Ringsysteme.

Bei den optisch-einachsigen Platten der angegebenen Richtung ist ein System concentrischer kreisförmiger farbiger Ringe zu sehen, welches durch ein dunkles rechtwinkliges Kreuz in vier Quadranten getheilt ist. Die nach aussen gehenden Arme des Kreuzes verbreitern sich entsprechend der Vergrößerung der Ringe. Die Ringe zeigen Regenbogenfarben, bei jedem in gleicher Reihenfolge und treten bei Platten desselben Krystalles um so näher zusammen, je dicker diese sind. Dreht man das eine Turmalinplättchen um 90° , wodurch sie parallele Stellung haben, so erscheinen auch solche farbige Ringe, jedoch mit den Complementärfarben der vorigen und anstatt des dunklen erscheint ein helles Kreuz.

Bei Plättchen optisch-zweiachsiger Krystalle senkrecht auf eine optische Achse erscheint ein elliptisches Ringsystem, getheilt durch eine dunkle Linie bei gekreuzten Turmalinplättchen. Bei parallelen ändert sich die Erscheinung in analoger Weise, wie vorher. Bei Plättchen optisch-zweiachsiger Krystalle senkrecht auf die spitze Bisectrix erscheinen, wenn die Achsenwinkel ziemlich spitze sind zwei einander berührende elliptische Ringsysteme, durchzogen von zwei rechtwinkligen sich durchkreuzenden dunklen Streifen, von denen der eine die Ellipsen trennt, der andere den längeren Achsen der Ellipsen entspricht. Dieser letztere verbreitet sich nach aussen, während der andere sich ziemlich gleich bleibt. Bei Drehung der zwischengelegten Platte oder der Turmalinplättchen treten Veränderungen in der Lage der dunklen Streifen oder der Farben ein.

Aus allen solchen Erscheinungen, die durch bessere Instrumente, wobei auch das Stauroscop F. v. KOBELL's (Münch. Akad. gelehrte Anzeigen, Band 40, pag. 145 und Band 41, pag. 60, Band 42, pag. 76) nicht unerwähnt bleiben darf, viel genauere Bestimmungen der Polarisation und Doppelbrechung ermöglichen, ergibt sich, dass alle diese optischen Erscheinungen die krystallographischen Bestimmungen gewissermaassen controliren und feststellen lassen, doch zeigten sich durch die vielfachen Beobachtungen auch optische Anomalien, d. h. andere Erscheinungen, als man der krystallographischen Bestimmung gemäss erwarten sollte und dadurch werden verschiedene krystallographische Bestimmungen zweifelhaft, man hat jedoch durch diese Widersprüche angeregt, gefunden, dass solche Anomalien meist durch besondere Umstände hervorgerufen werden, wie durch Druck, durch Einflüsse von Temperaturveränderungen, welche Minerale im Laufe der Zeit von ihrer Entstehung an erlitten, Beimengungen z. Th. isomorpher oder anderer Substanzen, durch dadurch hervorgerufene Spannungen u. s. w. bedingt werden, dass selbst so und so ursprünglich gebildete Krystalle im Laufe der Zeit gewisse Molecularveränderungen erlitten haben, ohne dass die äussere Form gestört wurde, die Substanz dabei dieselbe blieb.

V. Die Phosphorescenz, eine Lichterscheinung, welche bei verschiedenen Mineralen sich in der Weise zeigt, dass sie in Folge einer gewissen Behandlung mit einfachem oder buntem Lichte selbständig im Dunklen leuchten, ohne dass irgend eine Stoffveränderung eingetreten ist. So leuchten Minerale, wie z. B. der Diamant und mancher Baryt, wenn man sie einige Minuten dem Sonnenlichte aussetzt und dann ins Dunkle bringt, oder andere wie z. B. Fluorit und

Apatit, wenn man sie erwärmt, am besten in einem Glasrohre über der Spiritusflamme, ohne dass sie glühend werden, oder andere zeigen ein Aufleuchten an einzelnen Stellen, wenn man sie mit dem Hammer zerschlägt, wie Quarz, Marmor oder Dolomit, wenn man sie heftig zerreisst, wie Glimmerlamellen, wenn man sie mit einem Messer kratzt, wie gelber Sphalerit von Kapnik, ~~überhaupt~~ durch Friction oder andere auch durch Einwirkung elektrischer Funken, wie Diamant und Sapphir.

So interessant und eigenthümlich auch diese Erscheinung ist, so ist sie doch keine wesentliche Eigenschaft und hat noch keine bestimmte Erklärung gefunden.

Organismen als Vermittler geologischer Bildungen

von

A. v. Lasaulx.

Organismen, sowohl Pflanzen wie Thiere, betheiligen sich an der Umgestaltung der Erdoberfläche in sehr verschiedener Weise. Dass auch der Mensch mit seinen Arbeiten einen nicht zu unterschätzenden Einfluss ausübt, das mag hier vorab erwähnt sein. Er verlegt zu seinen Zwecken die Flüsse und trocknet Seen und Meeresbecken aus, grosse Landstrecken macht er urbar und ändert die Vegetation einer Gegend hierdurch gänzlich um. Bei seinen Zügen über die Erde verpflanzt er die Organismen und vermischt auf diese Weise die unter verschiedenen Klimaten verschieden gestalteten Floren und Faunen weit auseinanderliegender Gebiete. Mächtige Schutthalden häuft er auf, Thäler füllt er aus und greift so ablenkend ein in die Wege, welche die Erosion zur Zerstörung der Erdoberfläche eingeschlagen hat. Sogar die klimatischen Bedingungen sucht er durch künstliche Einwirkung zu ändern. Aber trotzdem ist seine Thätigkeit eine verschwindende und geologisch nur als Augenblicke zu bezeichnende Zeiten reichen hin, um seine Arbeiten und ihre Folgen wieder vollkommen zu vernichten. Nur lebend greift er in die Gestaltung der Erdoberfläche ein, mit seinem Absterben hört auch das geringe Maass geologischer Thätigkeit auf. Bei manchen Thieren und Pflanzen aber beschränkt sich ihre geologische Wirksamkeit nicht auf die Zeit ihres Lebens, sondern absterbend und verwesend führen sie oft in weit grossartigerem Maassstabe zu geologischen Bildungen.

Lebende Pflanzen und Thiere.

Die Thätigkeit der lebenden Pflanzen ist eine zerstörende und eine schützende. Nichts erleichtert der Verwitterung der Gesteine besser einen schnellen Fortschritt als die Pflanze. Sie lockert durch die Gewalt ihres Wurzelwachthums die Felsen auf, zwingt die losgelösten Brocken auseinander und zertrimmert sie. Die Tiefen, in welche Wurzeln einzudringen vermögen, sind viel grösser, als man im Allgemeinen annimmt. Im Löss von Nebraska sendet die Buffalo-Beere (*Shepherdia argophylla*) Wurzeln von 55 Fuss Tiefe aus und die Wurzeln der Gräser im Löss von Jowa dringen bis zu 25 Fuss in den Boden ein¹⁾. Es ist eine bekannte Thatsache, dass die Laven der Vulkane so lange frisch und unverändert bleiben, als nicht die Pflanze, sei es auch nur in der Form kleiner Flechten, sich auf ihnen ansiedelt. Das *Pterococlon vesuvianum* ist in dieser Hinsicht der erste Vorläufer für die Verwitterung der Laven des Aetna und Vesuv.

¹⁾ GEIKIE, pag. 454.

Die *Sciara viva*, die noch lebendige Schlacke der uralten Lavaströme des Aetna, die in Jahrhunderten ihre Beschaffenheit nicht geändert hatte, ist in noch nicht einem Jahrhundert zu rebentragendem Boden gelockert, seit man es gelernt hat, die Pionire der Verwitterung, die Ginsterstauden und die indische Feige auf ihnen anzupflanzen.

Die Pflanzen wirken in diesen Fällen nicht nur mechanisch, sondern auch chemisch, indem sie den Kreislauf der Kohlensäure und des Sauerstoffes bedingen. Auch durch ihren reducirenden Einfluss, z. B. auf Schwefelmetalle, und durch die sehr beträchtlich lösende Kraft der Humussäuren wirken die Pflanzen zerstörend auf die Gesteine, auf denen sie wachsen. Wasserpflanzen entziehen dem Wasser Kohlensäure und zersetzen dieselbe zu frei werdendem Sauerstoff und Kohlenstoff, den sie in sich aufnehmen. Enthält das Wasser gelösten kohlen-sauren Kalk, so wird dieser bei Entziehung der Kohlensäure zum Ausfallen gebracht und incrustirt die Pflanzen, welche daran Schuld sind (Sumpfmoo-se und Charen). So bildet sich Kalksinter oder Travertin. Die Pflanzen aber wachsen über die Spitzen der incrustirten Theile hinaus weiter und setzen den Prozess der Kalkabscheidung fort. So entstehen mächtige Ablagerungen von Kalktu-f, wie sie im Diluvium von Cannstatt in Württemberg und in der Umgebung von Tivoli bei Rom und an vielen anderen Stellen sich finden.

Andererseits schützt die Vegetation bekanntermaassen die Oberfläche der Felsen und Gebirge vor Abtragung durch atmosphärische Wasser und den Wind. Wie bedeutend dieser Einfluss sein kann, zeigt sich am besten an den Dünen, deren vernichtender Fortschritt durch geeignete Anpflanzungen gehemmt werden kann (Artikel: Atmosphäre I, pag. 77). Wie die entwaldeten Höhen der Hochgebirge den Wirkungen der Regengüsse unterliegen, wie die kahlen und nicht mit Pflanzendecke versehenen Rücken des Karstgebirges und in der Gegend von Marseille von den heftigen Sturmwinden abgetragen werden, ist bekannt. Ganz ausserordentlich ist der Einfluss, den die Zerstörung der Waldungen im südlichen Italien und in den Alpen auf die Verheerungen ausübt, welche in Folge gewaltig eintretender atmosphärischer Niederschläge und der daraus hervorgehenden Wasserfluthen und Ueberschwemmungen in den Flussgebieten und an ihren Thalwänden sich vollziehen (I, 79). So schützen im Gegentheile die dicken Lagen von Torf auf den Höhen der irischen und schottischen Hochgebirge diese vor schnellerer Denudation, und manche marine Pflanzen, so z. B. kalkige Nulliporen, indem sie feste Incrustationen über den Felsen der Meeresküste bilden, dienen auch diesen zum Schutz.

Auch einzelne lebende Thiere üben einen ersichtlich zerstörenden Einfluss auf die festen Theile der Erdoberfläche aus.

DARWIN hat zuerst auf die im Laufe langer Zeiten ins Grosse sich summirenden Wirkungen der Würmer die Aufmerksamkeit gelenkt. Er fand, dass in 15 Jahren ein Lager von hartem Mergel unter einer Decke von Lehm von 3 Zoll Mächtigkeit verschwand. Diese Wirkung schreibt er den Würmern zu, welche den Untergrund durchwühlen, ihn den Angriffen der Atmosphäri-lien zugänglich machen, aus der Tiefe Material an die Oberfläche bringen und dergleichen mehr. Ohne Zweifel werden die Bestandtheile des Bodens durch die Thätigkeit der Würmer durcheinander gemischt und zu grösserer Fruchtbarkeit vorbereitet. In ähnlicher Weise tragen auch Maulwürfe, Kaninchen und andere Thiere, die sich unterirdische Wohnungen bauen, zur Unterwühlung des Erdbodens bei und leiten gleichzeitig mit ihren oft ausgedehnten Bauten, wie durch eine Art von Drainage

die oberflächlichen Wasser in die Tiefe. In der Cap Colonie sind weite Strecken flachen Landes wie in einem Zustande beständiger Eruptionen, indem zahllose kleine maulwurfartige Thiere Erdhaufen an die Oberfläche stossen¹⁾.

In anderer Art übt der Biber durch seine Bauten einen umgestaltenden Einfluss auf die Erdoberfläche aus: durch dieselben versperrt er den Wasserläufen den Weg und staut sie auf, andererseits lenkt er durch selbstgegrabene Canäle die Wasser auch in andere Bahnen ab. In grossem Maassstabe ist diese Thätigkeit in Canada und in den Rocky Mountains in Nord-Amerika entwickelt. Ganze Thalgelände sind hierdurch in Seen und Sumpf umgewandelt. Auch der Bachkrebs und die Wasserratten können ähnliche Wirkungen hervorrufen.

In anderer Weise zerstörend arbeiten die sogen. Bohrmuscheln, indem sie ihre Gehäuse in die Felsenwände der Küsten eingraben, diese auflockern und dem Verfall unter dem Angriffe von Feuchtigkeit und Frost zugänglicher machen.

Absterbende Pflanzen und Thiere.

Pflanzen und Thiere tragen zu manchmal sehr ausgedehnten geologischen Bildungen bei, indem ihre absterbenden Körper sich übereinanderhäufen. Die grossartigsten Beispiele dieser Art liefert die Kohlenbildung, von den Torfmooren der Gegenwart bis zu den Anthraciten der ältesten Formationen. Der Artikel »Kohlenbildung in den verschiedenen geologischen Epochen« pag. 182 dieses Bandes giebt darüber ausführliche Auskunft. Keine andere durch Organismen vermittelte geologische Bildung kommt dieser an Bedeutung gleich.

Nur die Abscheidung des kohlensauren Kalkes aus dem Meerwasser durch die Thätigkeit von Organismen und die Aufspeicherung ihrer Kalkschalen vermag annähernd so mächtige Schichten zu bilden. Auch hier sind zunächst gewisse Seepflanzen zu nennen, nämlich die Kalkalgen, welche aus dem Meerwasser kohlensauren Kalk abzuscheiden vermögen.

Dahin gehören die Lithothamnien (*Lithothamnium nodosum*), ferner die zahlreichen als gequirlte Siphoneen bezeichneten Formen wie *Cymopolia*, *Acetabularia* u. a. Die zu den Nulliporen gehörige Lithothamnie enthält bis 54% kohlensauren Kalk, 5½% kohlensaure Magnesia mit etwas Phosphor, Thonerde, Eisen und Manganoxyd²⁾.

An einigen Küsten bilden diese Kalkalgen ganz beträchtliche Anhäufungen. Von der Brandung durcheinander und mit Muschelschalen und anderem Detritus gemengt, werden dieselben durch ein kalkiges Bindemittel, das sich unter dem Einflusse der Atmosphärrillen aus ihnen selbst bildet, zu festen Gesteinsmassen verkittet.

So wurden auch in früheren geologischen Formationen während der Trias-, Jura-, Kreide- und Tertiärperiode mächtige Gesteinsablagerungen gebildet: so die Nulliporenkalke im Miocän des Wiener Beckens, Algeriens, sowie der obersten Kreide von Paris, die Gyroporellen-Kalke (*Diplopora* nach SCHAFFHÄUTL; eine der verbreitetsten Arten dieser Gattung ist die *D. annulata* mit cylindrisch-röhrenförmigem gegliedertem Gehäuse), in der Trias der bayrischen und Tiroler Alpen, in Oberschlesien, im Vicentinischen, in der Kreide des Libanon.

Auch die kleinen kieseligen Pflanzen, die Diatomeen, welche sowohl im süssen als auch im Salzwasser gedeihen, bilden durch Uebereinanderlagerung ihrer Reste ganze Schichten auf dem Boden von Seen und Meeren. Infusorien-erde, Kieselguhr, Tripel sind die losen, erdigen Aggregate, welche fast ganz aus

¹⁾ GEIKIE, Geology, pag. 455.

²⁾ GÜMBEL, Bayr. Akad. Wissensch. 1871. XI.

den Bruchstücken von Diatomeen bestehen. Die reinen Varietäten dieser Gesteine enthalten über 90% Kieselsäure. Solche Lager haben oft sehr bedeutende Mächtigkeit, so die Ablagerungen von Ceysnat und Randanne in der Auvergne; bei Bilin in Böhmen die über 1 Meter mächtige Schicht des Polierschiefers; bei Oberohe im Lüneburgischen sogar eine bis 12 Meter mächtige, über 1700 Meter lange und 750 Meter breite Ablagerung.

Eine noch grössere Mächtigkeit haben Lager von Kieselguhr in Oregon, Nevada und Californien. Nach den Untersuchungen von LOSSEN¹⁾ haben an der Zusammensetzung des Grund und Bodens der Stadt Berlin Infusorienlager, Diatomeen und Bacillarienerde einen hervorragenden Antheil.

Diatomeenschlamm bildet, wie die Beobachtungen der Challengerexpedition ergeben haben, in Tiefen von ca. 1260 bis 1975 Faden eine lichtgelbliche Ablagerung von ziemlicher Verbreitung auf dem Boden des südlichen indischen Ozeans.

Viel bedeutender ist freilich die kalkbildende Thätigkeit der Foraminiferen. Dass auch sie ungeheure Ablagerungen auf dem Boden der Meere bilden wurde im Artikel das Meer (II. pag. 415) schon erörtert. Ebenso ist der Artikel »die Kreide« (Bd. II. pag. 195) nachzusehen. Die Foraminiferenmergel im Pliocän von Calabrien und Sicilien, die in ganz ungeheurer Verbreitung auftretenden Nummulitenkalke, die Miliolitenkalke des Tertiärs im Pariser Becken, in Paris als Baustein sehr viel benutzt, die Fusulinenkalke der russischen und nordamerikanischen Kohlenformation sind andere Bildungen dieser Art.

Auch die Mollusken und Echinodermen entziehen zum Bau ihrer Schalen und Gehäuse, zur Herstellung der schild- oder kugelförmigen Echinidenschale, der vielgestaltigen Formen der Stäbchen, Arme, Kelche der Crinoiden, dem Meere kohlen sauren Kalk und geben durch massenhafte Anhäufung ihrer Reste Veranlassung zur Entstehung von Muschelbänken, aus denen weiterhin durch mineralische Cämentirung und Umformung Kalksteine hervorgehen. In den verschiedensten Formationen sind Kalksteine dieser Art bekannt und nach den darin vorkommenden besonders charakteristischen Resten benannt: so die Terebratula- und Gervillienbänke im Muschelkalk, die Gryphaenkalke des Lias, Cyrenenkalke des Wealden, Hippuritenkalke der Kreide, Cerithienkalke und Litorinellenkalke des Tertiär, die Trochitenkalke der Trias und die Crinoidenkalke der palaeozischen Formationen.

Bezüglich der Korallen, welche ebenfalls für geologische Bildungen von ganz besonderer Bedeutung sind, mag auf die Artikel »Anthozoen« Bd. I. pag. 32 und »Inseln« Bd. II. pag. 147 verwiesen werden, worin die wesentlichsten Angaben bezüglich der verschiedenen Arten dieser Thiere und ihrer Bauten gemacht sind. Dort, II. pag. 148, wurde auch schon hervorgehoben, dass bei dem Bau der eigentlichen Koralleninseln, ausser diesen, alles was im Meere lebt und kalkige oder kieselige Skelette bildet, Material zum Bau solcher Inseln liefert, indem die Schalen der absterbenden Thiere sich auf dem Meeresboden anhäufen, diesen allmählich erhöhen und dann den Fuss der Korallenriffe abgeben.

Als Korallenbauten älterer geologischer Formationen sind anzusehen: Korallenkalke der Devonischen und Kohlenformation in Belgien, der Korallenkalk des weissen Jura in Hannover, Schwaben, Schweiz und England, die zur Kreide-

¹⁾ Der Boden der Stadt Berlin. Berlin 1879.

formation gehörigen Kalke von Dänemark (Korallenkalke von Faxoe), die auf der Insel Seeland auftreten und aus Korallenfragmenten und Korallenrümern mit zahlreich beigemengten Schalenresten von Mollusken bestehen, endlich ähnliche Korallenkalke der Kreideformation in Südfrankreich und den Alpen.

Eine ganz besondere Art geologischer Arbeit leisten aber die Organismen auch noch durch die mit ihrer Zerstörung verbundenen Verwesungs- und Fäulnisprocesses.

Die Verwesung organischer Stoffe und die daraus hervorgehenden Kohlenwasserstoffe sind überaus wichtige und fast die einzigen wirksamen Reduktionsmittel für die in den Gesteinen sehr verbreitet vorkommenden metallischen Salze.

Einer der verbreitetsten Vorgänge dieser Art ist die Reduktion des Eisenoxyd zu Eisenoxydul in stagnirenden, sumpfigen und an faulenden organischen Substanzen reichen Wassern. In eisenschüssigen Quarzsanden oder aus eisenschüssigen Gesteinen wird das Eisenoxyd ausgelaugt und unter dem Einflusse der organischen Substanzen zu Eisenoxydul reducirt, indem der zur Bildung von Kohlensäure nöthige Sauerstoff dem Oxyde entzogen wird. Die Kohlensäure bildet mit dem Oxydul das Carbonat und aus diesem wieder bei Zutritt der Luft durch höhere Oxydation und Wasseraufnahme: Eisenoxydhydrat. So entstehen z. B. die Raseneisensteine, die sich überall dort finden, wo sumpfige Wasserbecken sich ansammeln, vielfach in Verbindung mit Torfmooren z. B. auf dem hohen Plateau der Ardennen, in den Niederungen von Nord-Deutschland, Holland und Polen, in Skandinavien u. a. Gegenden.

Auch der Absatz von Schwefelmetallen wird durch organische Substanz vermittelt, indem die Sulfate durch Entziehung des Sauerstoffes reducirt werden. Daher erscheinen Schwefelmetalle z. B. Pyrit und Kupferglanz als Vererzungsmittel d. h. geradezu in der Form der Organismen, durch deren Verwesung sie entstanden sind. Bekannt sind die zu Pyrit umgewandelten Orthoceratiten und Ammoniten der sogen. Wissenbacher oder Orthoceras-Schiefer der unterdevonischen Schichtenreihe in Nassau, sowie die in Kupferglanz vererzten Zweigenden der Conifere *Cupressites Ütmanni*, welche in den mansfeldischen Kupferschiefern vorkommen und als Frankenberger Kornähren bezeichnet werden.

Am häufigsten entsteht unter dem Einflusse von organischer Substanz Schwefelisen: Pyrit, der oft ganze Braun- und Steinkohlenflötze imprägnirt und ebenso in fast allgemeiner Verbreitung in festen Gesteinen und Gerölleablagerungen da sich findet, wo über diesen Torfmoore oder Sumpfwasser bestehen, von denen aus die mit organischen Stoffen beladenen Wasser in die unterliegenden Gesteine einsickern.

Kalte Quellen, welche neben Gyps Karbonate von Kalk und Eisenoxydul enthalten, setzen da, wo sie mit organischen Substanzen in Berührung kommen, ebenfalls neben Kalktuff Schwefeleisen ab.

In ähnlicher Weise, wenn auch seltener und nur von lokaler Bedeutung, entsteht Schwefelzink oder Blende auf modernem Grubenholz aus Reduktion von Zinkoxydsulfat, so auf der Grube Altglück bei Ueckerath Reg.-Bez. Köln.

Weitergehend kann aber durch faulende, organische Substanzen auch die Bildung gediegener Metalle durch Reduktion aus Sulfaten bewirkt werden. Diese haben zwar keine grosse geologische Bedeutung, sind aber immerhin von Wichtigkeit. Gediegen Kupfer findet sich als Ueberzug auf Fischabdrücken im Kupferschiefer von Riechelsdorf und metallisches Eisen u. a. in einem Stück sogen.

versteinerten Holzes vom Aussehen des Raseneisensteins von einer schwimmenden Insel im Ralanger-See bei Katharinenholm, Smaland u. a. a. O.

Auch die ungeheuren Massen von gediegenem Eisen, welche von NORDENSKJÖLD 1870 bei Ovifak auf der grönländischen Insel Disko z. Th. als Einsprenglinge im Basalt gefunden wurden und welche man anfänglich für meteorische Eisen halten wollte, sind viel wahrscheinlicher nichts anderes als secundäre Produkte, durch die reducirende Wirkung von Braunkohle und andere organische Substanzen auf den Eisengehalt des Basaltes entstanden.

Aber auch schwefelsaure Alkalien und alkalische Erden werden durch faulende organische Substanzen reducirt. So entsteht aus Gyps z. B. Schwefelcalcium. Dabei wird zugleich Schwefelwasserstoff gebildet, der seinerseits wieder wichtige Umwandlungsprozesse an Mineralen und Gesteinen einleitet. Durch Oxydation geht aus dem Schwefelwasserstoff Schwefel hervor, der sich als Schwefelabsatz niederschlägt.

Nach den Untersuchungen von MOTTURA verdanken die grossartigen Schwefelablagerungen in Sicilien, die über einen grossen Theil der Insel verbreitet in bedeutender Mächtigkeit sich finden, ihre Entstehung Quellen, welche Schwefelcalcium oder Schwefelwasserstoff und Kalkcarbonat enthielten. Beide entstanden aus den tertiären Gypsgesteinen, die durch organische Substanzen reducirt wurden. Mit Bitumen durchtränkte Gypsgesteine sind also die Bedingung für diese Schwefelbildung.

Auch die Schwefellagerstätten in der Nähe von Ratibor in Oberschlesien und von Swosowice bei Krakau in Polen sind in ähnlicher Weise durch Vermittelung organischer Substanzen entstanden.

In anderen Fällen vermag auch aus der Einwirkung von Schwefelwasserstoff auf Kalksteine sich Gyps zu bilden. Indirect ist auch hier die Gegenwart organischer Stoffe der Ausgang.

Auch die natürlich vorkommenden Nitrate sind von zersetzten organischen Substanzen herzuleiten. NÖLLNER¹⁾ leitet den Chilialpeter aus gewaltigen Massen von Seetangen ab, die als stickstoffhaltig in grösseren Mengen an die Küsten geworfen, durch langsame Oxydation das Nitrat lieferten.

Oxalsäure und honigsäure Verbindungen sind gleichfalls aus organischen Substanzen entstanden. Dieselben haben nur geringe Verbreitung und Bedeutung.

Endlich sind hier noch Oel- und Gasquellen und sogen. Schlammvulkane ebenfalls als Produkte der Zersetzung organischer Substanzen zu nennen. Schwefelwasserstoff, Kohlensäure, Sumpfgas und andere Kohlenwasserstoffe, Stickstoff gehen reichlich aus dem pflanzlichen Verkohlungsprozesse und dem Moderprozesse thierischer Körper hervor.

Wenn auch für die in älteren Formationen vorkommenden Oelquellen so z. B. die von Pennsylvanien und anderen Distrikten Nord-Amerikas ein näherer Nachweis über die Natur und die Verbreitung der Organismen, welche in den Schichten dieser Ablagerungen Veranlassung zur Bildung der Kohlenwasserstoffe gegeben haben könnten, bisher nicht zu erbringen war, so halten viele Geologen es doch für zweifellos, dass diese Erdöle nur aus organischen Resten entstanden sein könnten. Ein langsamer Destillationsprocess hätte sie dann entwickelt. Freilich kann auch die Möglichkeit einer directen synthetischen Bildung

¹⁾ J. prakt. Chem. 1867. 102. 459.

von Kohlenwasserstoffgasen und Kohlensäure in Verbindung mit vulkanischen Processen nicht von der Hand gewiesen werden. Der Zusammenhang beider Arten geologischer Vorgänge ist vielfach ein so augenscheinlicher, dass schon VOLTA, der berühmte italienische Physiker 1780 die Vulkane überhaupt dadurch zu erklären versuchte, dass er sie auf die Gasentwicklung in der Tiefe der Erdrinde abgelagerter ungeheurer Massen organischer Stoffe zurückführte.

An vielen Gasquellen haben nachweislich verwesende organische Stoffe Theil. So entstehen die sogen. Mud-lumps an den Mündungen der Mississippi-Pässe. Es sind flachkegelförmige Aufschüttungen von weichem Thon, von sehr verschiedener Grösse, die eine kraterförmige Oeffnung haben, aus welcher schlammige Wasser mit Gasen (z. Th. brennbar) von Zeit zu Zeit explosionsartig hervorbrechen. Die Gasentwicklung dauert eine Zeit lang und hört dann auf und die Schlammekegel werden allmählich von der Strömung fortgespült. Die hier wirksamen Kohlenwasserstoffgase verdanken ihre Entstehung der Ablagerung grosser Mengen organischer Materie, besonders Treibholz, welche unter dem Thon des Mississippideltas zusammengeschwemmt worden sind. Ganz ähnliche, von entweichenden Kohlenwasserstoffen in Thätigkeit gesetzte Schlammquellen kommen auch an der Mündung des Indus vor.

Diese Mud-lumps gleichen in ihren Erscheinungen ganz überraschend den sogen. Schlammvulkanen, Schlammprudeln, Salsen oder Salinellen.

Ein Theil derselben findet sich in Gebieten, in denen eigentlich vulkanische Thätigkeit nicht beobachtet wird, andere stehen hingegen mit thätigen Vulkanen in einem gewissen Zusammenhang. Die Erscheinungen beider sind aber nicht wesentlich verschieden. Beide haben Perioden der Ruhe und solche gesteigerter Thätigkeit. Es sind konische Hügel, oft zu Haufen und in Reihen zusammenliegend, in der Achse jedes Kegels befindet sich eine kraterähnliche Röhre, auf welcher Gase und schlammige Wassermassen emporsteigen. Die Gase bestehen vornehmlich aus Kohlensäure, Kohlenwasserstoffen, Schwefelwasserstoff und Stickstoff. Der Schlamm ist meistens nicht warm, jedoch steigt die Temperatur zuweilen in den Perioden gesteigerter Ausbrüche ziemlich bedeutend. Die Wasser enthalten vor allem Chlornatrium und andere leicht lösliche Salze (daher der Name). Fast immer ist Erdöl in verschiedenen Formen, als Asphalt oder Naphtha, zugegen.

Während in Zeiten der Ruhe die Gasentwicklung ebenfalls ruhig und ohne besonderes Geräusch erfolgt, gar kein oder nur sehr wenig klares Salzwasser aus dem centralen Canale überfließt, findet in Zeiten der Erregung der Ausbruch der Gas- und schlammigen Wassermassen unter heftigem Getöse und unter Erschütterungen des Bodens statt. Der Schlammprudel steigt intermittirend hoch in die Höhe und ganze Ströme von Schlamm bedecken die Umgebung des thätigen Kegels.

Schlammprudel ausserhalb unmittelbarer Berührung mit eigentlichen Vulkanen sind die zahllosen Kegel dieser Art, welche an den Küsten des Kaspischen Meeres und in diesem selbst zwischen der Halbinsel Apscheron und der Insel Tscheleken als Inseln, in weiterer Verbreitung aber auch am nordwestlichen Fusse des Kaukasus auf der Halbinsel Taman am Aso'schen Meere und fast überall dort in jenem Gebiete vorkommen, wo die reichen Petroleum- und Naphthaquellen an die Oberfläche treten. Emanationen brennbarer Gase sind hier nicht selten. Ebenso sind die Salsen in der Provinz Modena in Nord-Italien, die sehr berühmte aber keineswegs so ausserordentlich grossartige Macca-

luba im südwestlichen Sicilien in der Provinz Girgenti, Schlammquellen in Siebenbürgen u. a. nicht mit thätigen Vulkanen in Verbindung zu bringen.

Wohl scheint dies der Fall zu sein bei den besonders in den letzten Jahren durch mehrfache gut beobachtete Ausbrüche bekannter gewordenen Salinellen von Paterno, dicht auf dem südöstlichen Fusse des Aetna gelegen. Dass auch bei diesen die eigentlich erregende Ursache ganz wie bei den vorhin aufgeführten Schlammsprudeln, lediglich in der aus sich zersetzenden Organismen hervorgehenden Gasentwicklung, der Bildung von Kohlenwasserstoffen und ähnlicher Produkte zu suchen sei, haben GÜMBEL und v. LASAULX¹⁾ auch aus der Betrachtung der Erscheinungen und Produkte sehr wahrscheinlich gemacht. Gleichwohl hat SILVESTRI²⁾ mehrfach auch eine immerhin sehr auffallende Coincidenz der Ausbrüche dieser Schlammsprudel mit gesteigerter Erregung des Vulkanes nachgewiesen, so dass hieraus ein gewisser Zusammenhang beider Apparate, die übrigens in vielen Fällen auch vollkommen unabhängig von einander arbeiten, gefolgert werden muss. Welcher Art dieser Zusammenhang ist, darüber ist eine sichere Entscheidung nicht möglich. Die Vermuthung liegt nahe, dass die mit der vulkanischen Erregung zusammenhängende Bewegung der Erdrinde, wie sie auch in den Erderschütterungen sich zu erkennen giebt, der secundäre Anlass zu den Ausbrüchen der Schlammsprudel sei, deren Gasspannung aber selbstständig durch die Destillationsprocesse sich zersetzender organischer Stoffe vorbereitet war.

Für einen Theil der Schlammsprudel aber ist es unzweifelhaft, dass sie die Bedingung ihrer Thätigkeit in der Anhäufung grosser Mengen verwesender pflanzlicher vielleicht auch thierischer Organismen in den tieferen Schichten der Erdrinde finden.

Literatur: CREDNER, H., Geologie IV. Aufl., Leipzig 1883, pag. 274. GEIKIE, A., Geology, London 1882, pag. 165 u. 452. L'APPARENT, A. de, Géologie, Paris 1883, pag. 109 u. 452. ROTH, J., Chem. Geologie, Bd. I, Berlin 1879, pag. 596.

Paragenesis der Minerale

von

Prof. Dr. Kennigott.

Unter Paragenesis ist, wie A. BREITHAUP in seinem eigens diesem Gegenstande gewidmeten Buche (die Paragenesis der Mineralien, mineralogisch, geognostisch und chemisch beleuchtet, mit besonderer Rücksicht auf Bergbau. Freiberg 1849) in der Einleitung pag. 1 sagt, die mehr oder weniger ausgesprochene Weise des Zusammenvorkommens, der Association derselben zu verstehen. Man hat dabei auf das relative Alter der Körper, da, wo eine Succession derselben zu erkennen ist, einen besonderen Werth zu legen, weil in diesem Verhalten die meiste Belehrung liegt.

Bei der Betrachtung der in Drusenräumen, Nestern, Blasenräumen, in Spalten und auf Gängen oder selbst in grösseren Gesteinsarten vorkommenden Minerale bemerkt man oft, dass diese in der Art, wie sie nebeneinander, aufeinander oder

¹⁾ Sitzber. der k. bayr. Akad. d. Wiss. München. Mathem. physik. K. 1879, pag. 1. Zeitschr. d. deutsch. geol. Ges. 1879, pag. 457.

²⁾ Sulla Esplosione dell Etna etc. Marzo 1883. Catania 1884, pag. 15.

ineinander gesehen werden, selbst an verschiedenen Fundorten eine gewisse Uebereinstimmung zeigen und dass diese keine bloss zufällige ist, sondern mit den vorhandenen Mineralstoffen und deren Ausbildung zu gewissen Mineralarten und Varietäten in Zusammenhang steht, dass sogar auch gewisse Formverhältnisse von der Paragenesis abhängig erscheinen, wie z. B. die analoge Form von in derselben Gesteinsart eingewachsener Krystalle von verschiedenen Fundorten.

Die blosser Angabe, welche Minerale an einer Fundstätte mit einander in Gesellschaft vorkommen, lässt nicht die Paragenesis erkennen, sondern nur die genaue Angabe, wie diese Minerale miteinander vorkommen. Wenn auch schon in dieser Richtung viele Einzelfälle bekannt sind, so ist die Gesetzmässigkeit der Erscheinungen noch lange nicht festgestellt, so wichtig sie ist. BREITHAUPT hat in seinem angeführten Werke eine überaus zahlreiche Reihe von Beispielen paragenetischer Bildung angeführt.

Aus derselben erkennt man zunächst, dass die Altersfolge der Bildung, die Succession gewisser Minerale genau festgestellt werden kann, oder andererseits die gleiche Bildung. Wenn so z. B. in einem Drusenraume auf Krystallen eine bestimmte Art anderer Krystalle aufgewachsen sind, wie z. B. Apophyllit auf Quarz, Pyrit auf Fluorit, Schülit auf Quarz, so sind die als Unterlage dienenden Krystalle entschieden früher gebildet als die auf ihnen aufgewachsenen und in diesem Sinne kann man zwei, drei oder mehr Minerale bezüglich ihres relativen Alters beurtheilen. Wenn dagegen z. B. Krystalle in Krystallen als Einschluss enthalten sind, so kann man daraus auf eine gleichzeitige Bildung schliessen, doch können auch Krystalle früher gebildete Minerale umschliessen. So weisen unfehlbar in tafelförmig ausgebildeten Hämatitkrystallen eingewachsene und bestimmt kristallographisch orientirte prismatische Butilkryrstalle auf gleichzeitige Bildung hin, während bei mit Quarzsand imprägnirten Calcit- oder Gypskryrstallen der Einschluss älter ist als die einschliessenden Krystalle oder auch Quarzkryrstalle schon vorhandene nadelförmige bis fasrige Amphibolkryrstalle so eingeschlossen enthalten, dass man deutlich erkennt, wie der krystallisierende Quarz die vorhandenen Amphibolkryrstalle umschloss.

Andererseits zeigt auch das paragenetische Vorkommen stofflich verwandter Minerale an, wie durch chemische Veränderung eines Minerals sich später andere Minerale bildeten, welche sonst als jüngere Gebilde jenen folgten. Diese Beobachtung wird auch für die Erklärung von Pseudomorphose sehr wichtig.

Diese wenigen Andeutungen mögen genügen, die Wichtigkeit der Paragenesis hervorzuheben, welche seit BREITHAUPT's Vorgange umfassende Beachtung gefunden hat.

Permische System

von

Dr. Fr. Rolle.

Auf die Steinkohlenformation folgt unter einem oft allmählichen Uebergang der Gesteinslager und der darin enthaltenen Pflanzen- und Thierreste die Permische Formation, so genannt nach ihrem ausgedehnten Auftreten in der russischen Provinz Perm. Sie heisst auch Dyas, d. h. Zweiheit, nach ihrer in Deutschland stark auffallenden Zusammensetzung aus zwei Abtheilungen, einer unteren, meist aus Sandstein, Schieferthon und Conglomerat bestehenden, aus süssem Wasser abgelagerten Abtheilung, dem Rothliegenden mit reicher Land-

flora und einer oberen marinen Abtheilung, dem Kupferschiefer und Zechstein mit eigenthümlicher Meeresfauna.

Wo wie in Deutschland und England limnische auf limnische Facies folgt, das productive Steinkohlengebirge von Rothliegendem überlagert wird, ist der Abstand gering zwischen beiden Systemen und eine bestimmte Grenze nur nach örtlichen Erscheinungen durchzuführen. So besonders in der Saar- und Blies-Gegend (Rheinpreussen).

Grösser ist der Abstand der Meeresbevölkerung des Kohlenkalkes einerseits, des Zechsteins andererseits, wo dazwischen die limnischen Ablagerungen — das productive Steinkohlengebirge mit dem Rothliegenden — eingeschaltet erscheinen und einen langen geologischen Zeitraum darstellen, während welches der Boden des betreffenden Gebietes sich oberhalb des Meeresspiegels erhielt. So im grössten Theile von Norddeutschland und in England. Aber die Bedingungen zu einem solchen Gegensatz waren nicht über die ganze Erdoberfläche gegeben. Es giebt auch Gegenden, in welchen an der Grenze von carbonischem und permischem System keine Bodenerhebung über den Meeresspiegel stattfand, wo daher auf meerischen Kohlenkalk unmittelbar ein permischer Meereskalk folgt. Hier ist der Gegensatz nur schwach ausgesprochen und die carbonische verläuft sehr allmählich in die permische Meeresfauna. So ist es namentlich in einem Theile von Nord-Amerika (Kansas, Nebraska). Während in der Steinkohlenepoche meist in der Unterregion meerische Schichten, in der Oberregion limnische Schichten herrschen, also die Hebung des Festlandes im Zunehmen war, zeigt sich in Europa auf ein grosses Gebiet hin — namentlich über Mittel- und Norddeutschland und England — mit der permischen Epoche die umgekehrte Erscheinung. Das Festland kam ins Sinken, die Ueberlagerung der zuerst gebildeten limnischen Schichten (des Rothliegenden), geschieht durch Meeresabsätze, den Kupferschiefer und Zechstein. Für dieses weite Gebiet, in welches zwischen zwei Meeresablagerungen — Kohlenkalk und Zechstein — eine lange Festlandepoche mit Ablagerung von productivem Kohlengebirge und Rothliegenden fällt, ist daher auch der allmähliche Uebergang der limnischen Schichten des Rothliegenden vorherrschend und um so grösser der Gegensatz der Meeresthierreste im Kohlenkalk und im Zechstein.

Etwas anders verliefen die Ereignisse schon in Russland. Hier eröffnet das permische System mit Strandbildungen, die dem Rothliegenden von Deutschland entsprechen. Die Zweitheilung ist noch ausgesprochen und in der Unterregion finden sich namentlich Landpflanzen. Aber gegen oben hin verwischen sich die Grenzen zwischen Strandgebilden und Meeresabsätzen. Die obere Abtheilung, meist aus kalkigen, mergeligen und thonigen Schichten bestehend, führt vorwaltend Meeresfossilien (die Zechsteinafauna), aber auch sandige Einschaltungen mit pflanzenführenden Schichten. Hier fand also zwar auch in der permischen Epoche eine anhaltende zunehmende Senkung unter den Meeresspiegel statt, aber sie war von zahlreichen kleineren Oscillationen unterbrochen, die sich auf das permische Gebiet des westlichen Europas nicht ausdehnten.

Wiederum in anderen Gebieten der Erdoberfläche, trat in der carbonischen und der permischen Epoche überhaupt keine Bodenerhebung ein. Es wurden keine Absätze auf oscillirenden niederen Festlandflächen, in Stümpfen und an seichtem Meeresstrand abgelagert, es fehlt sowohl die productive Steinkohlenformation als das Rothliegende mit der limnischen Facies. Hier grenzen carbonisches System und permisches System in ihrer Aufeinanderfolge mit Meeres-

ablagerungen zusammen. Dies ist im westlichen Nord-Amerika, besonders in Kansas und Nebraska der Fall, auch auf Spitzbergen.

In Nord-Amerika besteht das permische System nur aus Kalksteinen und Mergeln, mit einer Meeresfauna, die sich eng an die des marinen Kohlenkalks anschliesst. Zwischen Kohlenkalk und permischem Meereskalk ist keine ausgeprägte Grenze zu ziehen. Die Oberregion des Kohlenkalks ist hier ein meeresches Aequivalent der productiven Steinkohlenformation. Darüber liegt eine ansehnliche Zone von einem Meereskalk mit einer Fauna, die carbonische und permische Arten gemengt enthält. Eine allmähliche Ersetzung findet statt, carbonische verschwinden, permische treten ein. Diese Region hat man Grund, für das meeresche Aequivalent unseres limnischen Rothliegenden zu nehmen. Erst höher folgt in Nord-Amerika die rein permische Meeresfauna, als Aequivalent des deutschen Zechsteines.

Die Flora und Fauna des permischen Systems schliesst sich überhaupt noch eng der des carbonischen Systems an. Sie trägt noch ein ausgesprochen paläozoisches Gepräge. So herrschen namentlich in der Fischfauna desselben sowohl im Meer als im süssen Wasser kleinschuppige heterocerke Ganoiden [*Ganoides rhombiferi heterocerci*]. Fortschritte in der Organisation zeigen sich besonders nur bei den Reptilien. Im carbonischen System noch nicht sicher nachgewiesen, treten sie mit der permischen Epoche wohlcharakterisirt in thecodonten Formen auf, die Charaktere von Eidechsen mit solchen von Crocodilien vereinigen. Hierher gehört namentlich der sehr wohlbekannte *Protosaurus Speneri* des deutschen Kupferschiefers. Zweifelhaften Alters, vielleicht ein Aequivalent des permischen Systems, ist der rothe Sandstein von Süd-Afrika, jedenfalls nicht jünger als der Buntsandstein in der Trias. Er hat in neuerer Zeit Reste einer reichen Reptilienfauna geliefert, Anomodonten (Kryptodonten) mit zahnlosem Gebiss ähnlich wie bei Schildkröten, und Theriodonten mit einem ähnlich wie bei Säugethieren in Schneidezähne, Eckzähne und Backenzähne verschiedentlichen Gebisse. Diese südafrikanische Reptilienfauna zeigt grosse Verschiedenheit von der permischen und der triasischen von Europa und von Nord-Amerika und verkündet jedenfalls, dass um diese Zeit in einem abgeschlossenen Continental-Gebiete eine reichliche und vielgestaltige Ausbildung des höheren Wirbelthier-Typus vor sich ging. Ob dies aber schon in der permischen Epoche geschah, steht noch dahin. Vielleicht verlaufen auch hier das permische und das triasische System in ununterbrochener Folge.

Im Allgemeinen zeichnet sich die permische Flora und Fauna durch grosse Armuth an Arten, wie auch an Gattungen aus, während die Ordnungen beiläufig in derselben Zahl wie in der carbonischen Epoche vertreten sein mögen. Sehr auffallend ist namentlich die ausserordentlich geringe Zahl, mit der die Cephalopoden in der permischen Meeresfauna auftreten. Dies alles deutet an, dass uns viele Ablagerungsformen der permischen Epoche mit der ihnen zustehenden besonderen Flora und Fauna unbekannt sind, das heisst unter der Decke des Oceans oder unter mächtigen Bodenschichten verborgen liegen. So fehlt uns die eigentliche Hochseefauna der permischen Epoche und wir können sicherlich nicht annehmen, dass es in damaliger Zeit eine Hochsee nicht gegeben habe. Eine Hochseefauna mit reichlicher Pteropoden- und Cephalopodenfauna war gewiss auch in der permischen Epoche vorhanden — wie dies ihr nachmaliges Wiederauftauchen in den Triasablagerungen des alpinen Gebietes — mit vielen paläozoischen Typen, die an devonische und Kohlenkalkformen sich anreihen — als

unzweifelhaft annehmen lässt. Wir kennen sie für die permische Epoche aus den Aufschlüssen unserer Festlandgebiete noch nicht. Sie muss grösstentheils in der Tiefe der heutigen Oeane verdeckt liegen, sie wurde vielleicht nie von Hebungen zu Tage gebracht. Ebenso fehlt uns aus der permischen Epoche fast jede Kenntniss der damaligen Riffcorallenbauten mit ihrer sicherlich reichen Fauna von mancherlei anderen Meeresthieren.

Wenden wir uns nun zu der Betrachtung der permischen Meeresfauna und der gleichzeitigen Flora und Fauna des Festlandes, so weit uns von derselben wirklich Fossilreste vorliegen.

Die Meeresfauna der permischen Formation schliesst sich im allgemeinen Charakter noch sehr der des Kohlenkalks an, ist aber viel ärmer vertreten, ärmer an Arten und auch an Gattungen. Dass verhältnissmässige Vorherrschen der Brachiopoden ist noch ausgesprochen. Die Cephalopoden zeigen sich nur sehr spärlich. Erlöschen oder wenigstens verschwunden sind die meisten Crinoideen der älteren Epochen bis auf wenige Vertreter. Es fehlen die Blastoideen, die Trilobiten, die gepanzerten Ganoiden entweder ganz oder doch scheinbar. Aber ziemlich reich vertreten zeigen sich die Cestracienten und die eckschuppigen Ganoiden.

Besonders merkwürdig ist von den meerischen Absätzen der permischen Epoche der mehr oder minder von Kupfererzen durchdrungene Kupferschiefer, ein bituminöser Mergelschiefer, der im Allgemeinen über die Gegend zwischen dem Harz, dem Erzgebirge, dem Spessart und dem Ostrand des Rheinischen Schiefergebirges verbreitet erscheint und in der Mächtigkeit zwischen 32 und 65 Centim. (1 und 2 Fuss) schwankt, seltener 97 Centim. (3 Fuss) Stärke erlangt. Erzführend ist er gewöhnlich nur in der untern Region. Eckschuppige Ganoiden finden sich darin oft wie namentlich im Mansfeldischen in ungeheurer Individuenzahl fossil erhalten. Die häufigsten Arten sind: *Palaeoniscus Freieslebeni* Ag., *Pygopterus Humboldti*, *Acrolepis Dunkeri*. Dazu kommen Meeresalgen (*Caulerpites*), Asterien und eingeschwemmte Landpflanzen, besonders beblätterte Cypressen-Zweige (*Ullmannia*.) Krampfhaft verkrümmte Fische, besonders Paläoniscen sind häufig und man hat daraus auf eine plötzliche Vergiftung derselben durch metallische Lösungen geschlossen. Dies kann der Fall gewesen sein, aber eine solche Verkrümmung erfolgt auch ohnedies leicht im Verlaufe der Verfaulung abgestorbener Fische. Jedenfalls ist der Metallreichthum des Kupferschiefers schwer zu erklären. Vielleicht bestanden auf dem Festlande, namentlich auf dem Harz, abflusslose Süswasserbecken (Steppen-Seen oder sogenannte Salzpflanzen), in denen sich metallische Auslaugungen aus dem krystallinischen Schiefergebirge concentrirten. Diese entleerten gelegentlich ihre metallischen Lösungen in das seichte Meeresgebiet, aus dem sich vom Harz bis zur Wetterau der Mergel des Kupferschiefers ablagerte, und mögen hier die Fische zu vielen Tausenden gleichzeitig getödtet haben.

Gehen wir zur gleichzeitigen Flora und Fauna des Festlandes und des süssen Wassers über. Sie ist am vollständigsten in der Schichtenfolge des Rothliegenden erhalten, die meerischen Bildungen — Kupferschiefer und Zechstein — liefern nur spärliche Beiträge zu ihrer Kenntnis.

Mit dem Ende der Steinkohlenformation zeigt sich ein wachsendes Zurücktreten der Sigillarien und schliesslich erlöschen sie für immer. Damit verliert sich auch die Mächtigkeit und Häufigkeit der Steinkohlenflöze in auffallender Weise. Wo die reichliche netzförmige Verflechtung der Sigillarien-Rhizome

(Stigmarien) abging, fehlten auch die Bedingungen zur massenhaften Erhaltung der nachwachsenden Holz-Production des Festlandes. Das Rothliegende oder die limnische Unterregion der permischen Formation hat zwar noch hie und da Steinkohlen-Flötze, aber meist in geringer, gewöhnlich unbauwürdiger Mächtigkeit.

Um diese Zeit fand ein bedeutender Wechsel in der Landvegetation statt. Die Sigillarien sind fast verschwunden, die Lepidodendren auf spärliche Funde verringert. Calamiten, Farnen, Nöggerathien und Coniferen bildeten die Hauptmasse der Waldungen und wenn diese vielleicht auch noch üppig waren, so war der Materialabsatz doch nicht so vorherrschend gegenüber dem Verwesungs-Process wie in der carbonischen Epoche, wo die Stigmarien durch ihre Vernetzung der Verwesung entgegenwirkten. Mit Ende der permischen Epoche hat die Waldvegetation der Gefässkryptogamen noch weiter abgenommen und an ihre Stelle treten dann die Nadelholz-Waldungen der Trias-Epoche.

Die Gefäss-Kryptogamen stellen im Rothliegenden noch eine ausgezeichnete Sumpf- und Morast-Flora dar, in welcher aber mehrere Ordnungen nur noch in spärlichen Vertretern sich zeigen. Die Sigillarien (mit zugehörigen Stigmarien) verlieren sich bis auf spärliche Arten und in den Liegendthonen der Kohlenflötze sind von ihren Rhizomen und Fibrillen nur selten noch Spuren erhalten. Mit ihnen sind die Lepidodendren anfangs noch in wenigen spärlichen Arten vertreten und bald darauf ganz verschwunden. Die Sphenophyllen fehlen. Die Calamiten sind noch in mehreren Arten vertreten und von diesen ist *Calamites gigas* BROGN. für das Rothliegende bezeichnend. Auch Asterophylliten fehlen nicht. Reichlich vertreten sind noch die Farnen und unter ihnen ist das erste Erscheinen von *Callipteris conferta* für das untere Rothliegende gleicherweise bezeichnend.

Die Phanerogamen-Flora breitet sich mehr aus. Verkieselte Stämme von Araucariten sind häufig im Rothliegenden. Beblätterte Zweige von Walchien sind häufig, man unterscheidet vier Arten. Wahrscheinlich sind die Walchien nur die beblätterten Zweige derselben Gewächse, deren verkieselte Stämme auch als Araucariten (*Dadoxylon*) bezeichnet werden. Das alles deutet an, dass in der permischen Epoche die Waldungen der Coniferen an der Stelle der zurücktretenden Gefässkryptogamen sich ausbreiteten. Cypressen (*Ullmannia*) wuchsen am Strande der Meeresbucht, aus der sich der Kupferschiefer ablagerte. Die phanerogamischen Nöggerathien halten in der permischen Sumpfflora noch in ähnlicher Weise an wie in der carbonischen.

Die Land- und Süßwasser-Fauna der permischen Epoche trägt den allgemeinen Charakter von jener der limnischen Steinkohlen-Formation. Nur ist in Folge der geringeren Fülle der Sumpf-Vegetation und nach dem geringeren Betrage der von ihr bedingten Schichtenbildung auch das Land- und Luft-Leben der Thierwelt nicht so reichlich im geologischen Archiv vertreten. Einigen Ersatz in dieser Hinsicht gewährt nur der Umstand, dass im Rothliegenden der Nahe- und Bliès-Gegend (in Rheinpreussen und Rheinbayern) zwischen Schieferthon eingeschaltete Schichten und Nester von Eisencarbonat (dichtem Sphärosiderit) auftreten, die oft reich an Resten von Thieren des Festlandes und des süßten Wassers sind. Dies ist namentlich der Fall in der Gegend von Lebach bei Saarbrücken und bei Birkenfeld der Fall (mittleres Rothliegendes).

Süßwasser-Acephalen (Anthracosien) sind häufig in Lettenschichten des Rothliegenden. Mit ihnen Ostracoden und Estherien (*Estheria tenella* JORDAN). Größere langschwänzige Krebse wahrscheinlich Amphipoden (*Gampsonyx*) lieferten

die Lebacher Eisenerze. Auch vereinzelt Landbewohner z. B. einen Tausendfuss (*Julus*).

Sehr reichlich vertreten in den limnischen Bildungen des Rothliegenden sind die eckschuppigen Ganoiden durch Arten von *Acanthodes*, *Palaconiscus* und *Amblypterus*. Namentlich lieferten die Lebacher Eisenerze zahlreiche schöne Exemplare von *Amblypterus macropterus* AG.

Eine neue Erscheinung ist ein Süßwasser-Hai *Xenacanthus* BEYR. im Rothliegenden. Er ist nach fast dem vollständigen Skelett bekannt und durch einen langen graden im Nacken sitzenden Stachel sowie durch dreispitzige Zähne ausgezeichnet. *X. Decheni* GOLDF. findet sich in einem Kalklager zu Kuppersdorf in Böhmen und erreichte gegen zwei Fuss Länge (65 Centim.).

Die Classe der Amphibien liefert mit der permischen Epoche reichliche neue Formen, namentlich Ganocephalen, deren Hauptvertreter der in den Lebacher Eisenerzen häufig vorkommende *Archegosaurus Decheni* GOLDF. ist. Die Gattung *Branchiosaurus* ist häufig im untren und mittleren Rothliegenden von Böhmen, Sachsen und Thüringen. (*Protiriton* aus den bituminösen Schiefern von Autum ist ein ähnliches salamanderartiges nacktes Thier.) Auch ächte Labyrinthodonten kommen im permischen System vor, wie *Zygosaurus* im permischen Sandstein von Orenburg.

Reptilien beginnen im permischen System mit den ersten sicheren Arten, zu denen namentlich der im Kupferschiefer von Thüringen in mehreren Exemplaren gefundene *Protosaurus Speneri* gehört, ein Landbewohner, der vielleicht auch Fischen der Meeresküsten nachstellte. Darf man den rothen Sandstein von Süd-Afrika auf dieselbe Epoche beziehen, so war die Reptilien-Fauna in der permischen Zeit auf dem Festland schon sehr zahlreich in Arten, Gattungen und Familien (Anomodonten).

Die Flora des permischen Systems überhaupt trägt noch in ausgezeichneter Weise den paläozoischen Charakter, den sie vom devonischen System, vielleicht vom Silurischen an schon trägt und im Steinkohlensystem am reichlichsten entfaltet zeigt. Ihr Hauptcharakter ist das Vorwalten baumartiger Gefäss-Kryptogamen in den Waldungen des Festlandes.

Die Meeresablagerungen des permischen Systems führen häufig Fucoiden. Namentlich ist der Kupferschiefer ausgezeichnet durch das Vorkommen von Caulerpite-Arten mit laub- und stengelartiger Verschiedentlichung des Lagers oder Thallus.

Die limnischen Ablagerungen, namentlich die Schieferthone und Mergel-Schichten des Rothliegenden beherbergen eine reiche Land- and Sumpf-Vegetation, ähnlich der der Steinkohlenformation, aber gleichwohl in merklicher Verarmung begriffen und bei weitem nicht mehr so artenreich.

Die Calamiten treten noch zahlreich auf, doch nur in wenigen Arten, von denen *Calamites gigas* BROGN. eine bezeichnende Art des permischen Systems ist. Mit ihnen erscheinen noch Asterophylliten, welche als beblätterte Zweige von Calamiten gedeutet werden und Annularien.

Die Farnen liefern im permischen System noch von allen Ordnungen des Pflanzenreichs die grösste Artenzahl. Reichlich verbreitet in Schieferthon, Mergeln und Eisensteinen des Rothliegenden erscheinen die Wedel von *Sphenopteris*, *Neuropteris*, *Alethopteris*, *Odontopteris* u. s. w. Sehr bezeichnend ist *Cyatheetes arborescens* BROGN. eine schon in der oberen Steinkohlenformation beginnende, ins Rothliegende fortreichende Art. *Callipteris (Neuropteris) conferta* fehlt noch

in der Steinkohlenformation und ist für das Rothliegende durchweg bezeichnend. *Odontopteris obtusa* BROGN. (*obtusiloba* NAUM.) beginnt in der Steinkohle und setzt ins Rothliegende fort.

Dazu kommen verkieselte Farnstämme, deren Querschnitte trefflichen Aufschluss über den anatomischen Bau gewähren. Sie sind im Rothliegenden stellenweise z. B. bei Chemnitz in Sachsen, ausserordentlich häufig, dahin gehören *Tubicaulis*, *Psaronius* u. a.

Die Sigillarien (mit den Stigmarien) verschwinden im Rothliegenden bis auf wenige Arten und erlöschen dann ganz. Dasselbe ist mit den Lepidodendren der Fall und mit ihnen verschwinden auch die Sphenophyllen. So stirbt im Rothliegenden eine alte Welt ab, während der neue Nachwuchs noch spärlich bleibt.

Die Phanerogamen sind im permischen System, wie schon im carbonischen, durch eine Anzahl von Cycadeen, Coniferen und zweifelhaften Monocotyledonen vertreten.

Die Cycadeen zeigen sowohl Wedel, wie *Pterophyllum*, als auch verkieselte Stämme wie *Medullosa*. *M. stellata* COTT. aus dem Rothliegenden von Chemnitz in Sachsen lässt einen aus zwei oder drei dicken concentrischen Lagen bestehenden Holzkörper und einen centralen Markcylinder erkennen, in welchem letzteren schmalere cylindrische Holzkörper oder im Entstehen begriffene Aeste aufsteigen.

Verkieselte Stämme von Araucariten sind zahlreich in den Sandsteinlagern des Rothliegenden, besonders in der Nahe- und Bliesgegend. Beblätterte Zweige, die man als Walchien bezeichnet, sind häufig in den Schieferthonen derselben Region. Sie gehören Coniferen an und können Zweige derselben Art sein, die man im verkieselten Erhaltungszustand Araucariten nennt.

Eine neue Erscheinung im Kupferschiefer und Zechstein sind beblätterte Zweige und zapfenförmige Fruchtzustände von Cupressineen, *Ulmannia Bronni* GOEPP.

Die von den Botanikern vielfach im System umhergeworfenen (wahrscheinlich gymnospermischen) Nöggerathien sind wie in der Steinkohlenbildung, so auch im Rothliegenden ziemlich artenreich vertreten. Mit ihnen kommen auch noch Trigonocarpes vor.

Eine Reihe von Classen und Ordnungen der wirbellosen Thiere sind im permischen System noch ähnlich vertreten wie im Steinkohlen-System, aber fast alle in spärlicherer Artenzahl, so z. B. die Anthozoen durch einige wenige Tetracorallien und Tabulaten. Unter den Brachiopoden zeichnet sich *Strophalosia*, eine mit *Productus* zunächst verwandte Gattung, durch reichlichere Vertretung im permischen Meeresgebiete aus. Unter den Crustaceen macht sich *Gamponyx fimbriatus* (JORD.) bemerklich, ein kleiner langschwänziger Krebs, der in den Lebacher Eisenerzen häufig ist und vielleicht in die Ordnung der Amphipoden gehört.

Die Knorpelfische zeichnen sich im Zechstein durch eine Anzahl zerstreuter Zähne- und Flossenstacheln aus, die besonders von Cestracionten herzurühren scheinen. Aber wie bessere vollständigere Funde die Aufschlüsse aus zerstreuten Bruchstücken überbieten, zeigt die fast nach allen Skelett-Theilen bekannte gewordene Gattung *Xenacanthus* BEYR., ein Süßwasser-Hai aus dem Rothliegenden, dessen dreispitzige Zähne vordem unter dem Namen *Diplodus* den Hybodonten zugezählt wurden. *Xenacanthus* ist nach dem fast vollständig erhaltenen Skelett,

dessen Wirbelsäule im Vorderrumpf schon in beginnender Verknöcherung begriffen ist, den Squaliden zunächst verwandt und zeigt nach R. KNER auch einige Analogien mit den heutigen flussbewohnenden Welsen (Siluriden). Ein langer, gerader, im Nacken eingepflanzter Stachel zeichnet die Xenacanthen aus.

Reichlicher vertreten im permischen System und zwar sowohl in den limnischen als den marinen Ablagerungen, gewöhnlich in wohl erhaltenen, zusammenhängenden Skeletten, erscheinen die beschuppten Ganoiden. Man kennt einige Cycliferen und verhältnissmässig zahlreiche Rhombiferen, unter ihnen Paläonisciden, Acanthodier, Platysomen und Sauroiden. Alle tragen noch das Gepräge der palaeozoischen Fauna, unvollkommene Verknöcherung der Wirbelsäule und ungleichlappige Schwanzbildung.

Die Amphibien sind im permischen System besonders durch gepanzerte Formen (*Phractamphibia*) vertreten, welche die in der Steinkohlen-Formation eröffnete Reihe fortsetzen. Namentlich gehört hierher *Archegosaurus Decheni* GOLDF. die am reichlichsten bekannte Art der Schmelzköpfe (*Ganocephala*), von welcher der Eisenstein des mittleren Rothliegenden in der Gegend von Lebach unweit Saarbrücken zahlreiche Skelette geliefert hat und die fast nach allen ihren Haupttheilen bekannt ist. Sie erreichte ein Meter Länge, der Kopf allein 26 Centim. Das Hinterhauptsbein und die Wirbelsäule sind nicht oder nicht vollkommen erhalten und waren also wohl noch knorpelig. Die Schädeldecke trug einen zusammengesetzten Panzer von grossen furchig sculptirten und mit einer äusseren Schmelzlage versehenen Knochenplatten. Ein ähnlicher Knochenpanzer beschützt Kehle und Brust, ein leichterer Panzer von dünnen gekielten Schuppen den Bauch, ein knöcherner Ring die Hornhaut der Augen.

Dazu kommen echte Labyrinthodonten, wie *Zygosaurus* aus dem Kupfersandstein von Orenburg. Aber auch schon nackte salamanderartige Amphibien, wie *Apateon* von Münsterappel und *Protrilon* von Autun, vielleicht schon die nächsten Verwandten der heutigen Salamander und Tritonen sind nachgewiesen.

Auch die Reptilien erscheinen im permischen System und zwar wohl charakterisirt in der Form thecodonter Eidechsen. Ihr Hauptvertreter ist *Protorosaurus Speneri* aus dem Kupferschiefer von Thüringen. Es ist eine Landeidechse, deren Zähne aber wie bei den heutigen Crocodilen in besonderen ringsum geschlossenen Zahnhöhlen eingekeilt sind (thecodontes Gebiss). Die Wirbelsäule ist verknöchert, die Wirbelkörper nach vorn und hinten ausgehöhlt. (Sogen. Fischwirbel). Zwischen den ältesten Amphibien und den thecodonten Lacertiern des permischen Systems mögen zahlreiche Mittelglieder bestanden haben, die wir noch nicht kennen, vermuthlich weil sie in trockneren warmen Festlandgebieten lebten, aus deren Bereich wir aus der Zeit des Rothliegenden keine Bodenablagerungen erhalten finden. Ein Beweis davon, welche reiche Reptilienfauna damals einen besonderen Continent bevölkern mochte, geben die Cryptodonten, Dicyodonten und Theriodonten des rothen Sandsteins von Süd-Afrika, der vielleicht ein Aequivalent des deutschen Rothliegenden ist, von anderen der Trias gezählt wird, vielleicht aber beiden zusammen entspricht.

Verbesserungen.

Seite	Zeile	3	von	unten	lies	
	20					Structure anstatt Struktur.
„	71	„	22	„	oben	„ kronach anstatt kranach.
„	71	„	23	„	„	„ Chios anstatt Choros.
„	72	„	6	„	unten	„ Ag_2S anstatt Ag_2 .
„	74	„	17	„	„	„ glänzend und anstatt glänzend bis.
„	75	„	8	„	oben	„ Hacen anstatt Haven.
„	77	„	15	„	unten	„ des anstatt das.
„	77	„	12	„	„	„ Boulangerit anstatt Boulangenit.
„	87	„	24	„	„	„ starkes anstatt starres.
„	110	„	1	„	oben	„ nicht anstatt selten.
„	112	„	7	„	„	„ Brandisit anstatt Brandesit.
„	112	„	20	„	„	„ Spaltungsblättchen anstatt Spaltungsflächen.
„	115	„	23	„	„	„ 0% anstatt 20% .
„	116	„	3	„	unten	„ Cronstedtit anstatt Chronstedtit.
„	121	„	8	„	„	„ Naphtha anstatt Naphta.
„	178	„	14	„	„	„ Gersdorffit anstatt Gersdofit.
„	183	„	9	„	oben	„ Einschluss anstatt Einfluss.
„	201	„	1	„	„	„ Macandrina anstatt Maendrina.
„	278	„	22	„	„	„ fehlt zeigen hinter u. s. w.
„	290	„	6	„	„	„ die hinter und.
„	300	„	5	„	unten	„ sie vor eine.
„	311	„	7	„	„	„ lies m^2 anstatt 2m .
„	352	„	13	„	„	„ streiche die Worte als Exponent e^2 .

89101063253



b89101063253a

