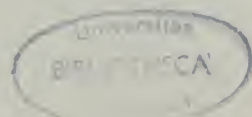




BIBLIOTECA

Ottavienale





Digitized by the Internet Archive  
in 2010 with funding from  
University of Ottawa





CATALOGUE GÉNÉRAL  
DES  
MANUSCRITS  
DES BIBLIOTHÈQUES PUBLIQUES  
DE FRANCE

L'auteur et les éditeurs déclarent réserver leurs droits de reproduction et de traduction en France et dans tous les pays étrangers.

Z

6620

F8F694

1911



MINISTÈRE DE L'INSTRUCTION PUBLIQUE ET DES BEAUX-ARTS

---

CATALOGUE GÉNÉRAL  
DES  
**MANUSCRITS**

DES BIBLIOTHÈQUES PUBLIQUES  
DE FRANCE

---

BIBLIOTHÈQUES DE LA GUERRE



PARIS

LIBRAIRIE PLON

PLON-NOURRIT ET C<sup>ie</sup>, IMPRIMEURS-ÉDITEURS

8, RUE GARANCIÈRE — 6<sup>e</sup>

—  
1911

*Tous droits réservés*



Z  
6620

FS F 694

1911

Ref

## AVERTISSEMENT

Le présent volume contient les notices de **2648** manuscrits, liasses ou pièces, conservés dans **33** bibliothèques et archives du ministère de la Guerre et de différents établissements qui en dépendent, à Paris et dans les départements : Bibliothèques du ministère de la Guerre, **861** manuscrits ; des Comités techniques du Génie et de l'Artillerie, **1104** et **51** manuscrits ; de l'École supérieure de Guerre, **148** manuscrits ; de l'École spéciale militaire de Saint-Cyr, **31** manuscrits ; du Prytanée militaire de la Flèche, **83** manuscrits ; du Comité technique de Santé, **38** manuscrits ; de l'École d'application du service de Santé militaire, au Val-de-Grâce, **4** manuscrits ; de la bibliothèque et des archives de la section technique du Génie, **138** manuscrits ; de **18** directions et chefferies du Génie et de **6** établissements de l'Artillerie dans les départements, **101** et **89** manuscrits.

La table générale alphabétique qui termine le volume a été dressée par M. Paul Bondonis.

---



## INTRODUCTION

---

La bibliothèque actuelle du Ministère de la Guerre n'est autre que la bibliothèque de l'ancien Dépôt de la Guerre créé par Louvois et supprimé en 1887. Toutefois, pendant une certaine période du Premier Empire et de la Restauration, le Ministère a possédé une bibliothèque spéciale, bibliothèque d'ailleurs peu considérable, et qui fut réunie à celle du Dépôt de la Guerre en 1822.

Les 861 manuscrits qui font l'objet de ce catalogue sont d'origine et de provenance très diverses. On peut les diviser à ce point de vue en quatre catégories principales :

1° Les manuscrits provenant directement de l'ancien Dépôt de la Guerre et étant le résultat de ses travaux, mémoires techniques, reconnaissances, et parfois même, comme le cas s'est assez souvent produit dans les trois premiers quarts du dix-neuvième siècle, de simples traductions d'ouvrages étrangers imprimés ;

2° Les manuscrits prélevés en même temps que de nombreux ouvrages imprimés dans les divers dépôts littéraires constitués à Paris pendant la Révolution à l'aide des anciennes bibliothèques ecclésiastiques ou d'émigrés ;

3° Les manuscrits entrés à la bibliothèque par voie de dons ou d'acquisitions. Parmi les principales acquisitions il faut mentionner, à côté de plusieurs manuscrits ayant appartenu au

collectionneur Monteil, un volumineux recueil d'ordonnances et règlements militaires, manuscrits et imprimés, formé au commencement du dix-neuvième siècle par le marquis Campet de Saulgeon. Quant aux dons, le seul important est celui du général Mellinet, qui, en 1871, a remis à la bibliothèque de nombreux manuscrits de toute nature en même temps que plus de six mille volumes imprimés, spécialement relatifs à l'art et à l'histoire militaires ;

4° Enfin un certain nombre de manuscrits conservés aux Archives historiques et aux Archives des cartes du Ministère et qui, en raison de leur objet, ont été à des dates assez récentes versés à la Bibliothèque.

Jusqu'à ces dernières années, les manuscrits étaient restés confondus avec les imprimés et dispersés au milieu d'eux sur les rayons, suivant l'ordre qui leur avait été donné dans le classement méthodique général. C'est à ce titre que la plupart d'entre eux ont été sommairement décrits dans le catalogue général, en sept volumes, publié de 1883 à 1889. Nous avons reproduit entre parenthèses, à la suite du numéro d'ordre attribué à chaque manuscrit, la cote que ce manuscrit portait dans ce catalogue. Conformément au principe suivi dans ce catalogue, nous avons aussi cru devoir faire figurer ici, d'après les mentions qui nous en ont été conservées, cinq manuscrits depuis longtemps en déficit et dont la disparition avait été déjà constatée en 1861 ou lors du récolement fait en 1878. Il est même probable que cette disparition, favorisée encore par la confusion des imprimés et des manuscrits, doit être reportée à une date beaucoup plus ancienne et notamment à l'époque des invasions de 1814 et de 1815, qui marquent dans l'histoire des bibliothèques du Ministère et du Dépôt de la Guerre des dates particulièrement désastreuses. C'est ainsi que d'après une note contemporaine (n° 709) la bibliothèque du Ministère de la Guerre, qui possédait, en décembre 1814, 6 600 volumes, n'en

comptait plus que 4 428 au mois de septembre 1822. Un autre témoignage dû au colonel Mariel, chef de la division administrative du Dépôt de la Guerre en 1831 (n° 779), nous apprend que beaucoup de volumes de la bibliothèque du Dépôt de la Guerre furent également enlevés lors de l'invasion de 1814.

Les manuscrits sont aujourd'hui séparés des imprimés et classés à part d'après leur format, suivant l'ordre du présent catalogue.

J. LEMOINE.





# MANUSCRITS

DE LA BIBLIOTHÈQUE DU

## MINISTÈRE DE LA GUERRE

---

**1** (A. I. a. 131). « Geheime strategische Instruction Friederichs des Zweiten an seine General-Inspecteurs, mit 31 Plans. »

Ouvrage faussement attribué à Frédéric II et plusieurs fois imprimé. (Voir *OEuvres de Frédéric le Grand*, édit. Decker, t. XXIX, p. xi.)

Au fol. 1, une note au crayon porte : « Ce manuscrit provient du général Tempelhof. »

XVIII<sup>e</sup> siècle. Papier. 27 feuillets et 31 plans. 270 sur 210 millim. Rel. en veau. (Don du général Mellinet.)

**2** (A. I. a. 134). « Instruction secrète du Grand Frédéric, contenant les ordres secrets expédiés aux officiers de l'armée, particulièrement à ceux de la cavalerie, pour se conduire dans la circonstance présente, traduit de l'original allemand par le prince de Ligne. »

Ouvrage faussement attribué à Frédéric II et plusieurs fois imprimé. (Voir *OEuvres de Frédéric le Grand*, t. XXX, p. ix-xv.)

XVIII<sup>e</sup> siècle. Papier. 51 feuillets. 240 sur 120 millim. Demi-rel. (Ex-libris de « A. Houbigant ». — Don du général Mellinet.)

**5-27** (A. I. a. 152). « Études sur la guerre. » Dictionnaire militaire, par Jabro, en 25 volumes.

Ms. autographe. — En tête du premier volume, collée au verso du feuillet de garde, une lettre adressée par les habitants de la commune de Treilles, le 29 juillet 1790, au lieutenant-colonel Jabro et commençant : « Compliments et respects de la part des habitants de Treilles au commandant général et à son aimable voisin... »

Au fol. 1, on lit, sur cette lettre, la note suivante du général Bardin : « La lettre ci-jointe a été trouvée dans ce manuscrit, elle témoigne qu'il est dû à la plume du lieutenant-colonel Jabro, alors commandant de la Garde nationale à Châteaulandon près Montargis. La rédaction ou la dernière copie de l'ouvrage est postérieure à la publication de *l'Esprit militaire*, par de Laissac. Ce dictionnaire a été composé entre la guerre de 1756 et l'année 1777, mais l'auteur y faisait encore des notes en 1792... »

- I (3). A. — Armes à la légère. — 258 feuillets, 7 planches.  
 II (4). Armée. — Bataglia. — 262 feuillets, 12 planches.  
 III (5). Bataille. — Bertin. — 319 feuillets, 13 planches.  
 IV (6). Cabales. — Cataphractus. — 364 feuillets, 17 planches.  
 V (7). Catapulte. — Coëffure. — 330 feuillets, 7 planches.  
 VI (8). Cohorte. — Cyrus. — 266 feuillets.  
 VII (9). D. — Dysenterie. — 293 feuillets, 10 planches.  
 VIII (10). E. — Erbesse. — 304 feuillets, 2 planches.  
 IX (11). Érice. — Extraordinarii. — 264 feuillets, 3 planches.  
 X (12). Fabius. — Fortifications. — 337 feuillets, 24 planches.  
 XI (13). Fortification passagère. — Fuyard. — 264 feuillets,  
 11 planches.  
 XII (14). Gabion. — Généalogies. — 266 feuillets, 6 planches.  
 XIII (15). Général. — Grâces. — 430 feuillets, 5 planches.  
 XIV (16). Grades. — Gymnastique. — 386 feuillets, 6 planches.  
 XV (17). Habillement. — Justice ordinaire. — 415 feuillets,  
 1 planche.  
 XVI (18). Kéel. — Luzerne. — 302 feuillets, 9 planches.  
 XVII (19). Maalach. — Marches. — 463 feuillets, 5 planches.  
 XVIII (20). Marchés. — Mythologie. — 400 feuillets, 5 planches.  
 XIX (21). Nacaize. — Peines. — 296 feuillets.  
 XX (22). Peintures. — Places publiques. — 291 feuillets, 7 planches.  
 XXI (23). Places (Surprise des). — Quinte-Curce. — 221 feuillets,  
 2 planches.  
 XXII (24). Raab. — Russes. — 171 feuillets, 7 planches.  
 XXIII (25). Satines. — Symétrie. — 266 feuillets.  
 XXIV (26). Tabac. — Trophées. — 382 feuillets, 5 planches.  
 XXV (27). Troupes. — Zisca. — 346 feuillets, 1 planche.  
 XVIII<sup>e</sup> siècle. Papier. 25 volumes. 200 sur 150 millim. Cartonés.

**28** (A. I. a. 163). « Principes de la grande guerre, avec des exemples de leur application pour les généraux de l'armée autrichienne, 1808. »

Traduction d'un ouvrage in-folio publié à Vienne, en 1808, sous le titre suivant : « *Grundsätze der höhern Kriegskunst und Beyspielen ihrer zweckmässigen Anwendung für die Generale der österreichischen Armee.* »

XIX<sup>e</sup> siècle. Papier. 133 feuillets, dont 16 blancs. 330 sur 210 millim. Demi-rel.

**29** (A. I. a. 167). « Principes de l'art de la guerre, ouvrage de son altesse impériale et royale l'archiduc Charles d'Autriche, à l'usage des généraux de l'armée autrichienne. Août 1862. »

On lit au-dessous : « Traduit de l'italien par Ernest Egrot, lieutenant au 1<sup>er</sup> régiment de grenadiers de la garde impériale, officier d'ordonnance du général Mellinet. »

XIX<sup>e</sup> siècle. Papier. 40 feuillets, dont 3 blancs. 330 sur 217 millim. Demi-rel. (Don du général Mellinet.)

**50** (A. I. a. 180). « Idée générale de la guerre de campagne. »

Commence : « De l'ordre. C'est l'ordre qui fait la sûreté de l'armée et des places où il se donne... » — Finit : « Celui qui attaque peut faire la même manœuvre pour attaquer. »

Au fol. 1 on lit : « Ce livre appartient à M. de Tarneau. »

XVIII<sup>e</sup> siècle. Papier. 97 feuillets, dont 3 blancs. 240 sur 190 millim. Demi-rel.

**51** (A. I. a. 191). « Clausewitz. Coup d'œil sur la campagne de 1814 en France. »

Traduit de l'édition allemande de Berlin, 1832-1837 : « *Hinterlassene Werke des Generals Carl von Clausewitz...* » (tome VII, p. 324 et suiv.).

XIX<sup>e</sup> siècle. Papier. 141 feuillets. 430 sur 220 millim. Demi-rel.

**52** (A. I. a. 230). « Traité sur l'ordonnance et les évolutions militaires, composé en grec par Ælien, mis en français par D... B... 1744. »

XVIII<sup>e</sup> siècle. Papier. 54 feuillets. 200 sur 140 millim. Demi-rel.

**53** (A. I. a. 251). « Examen du système de M. le marquis de Sylva, ou démonstration de la supériorité de nos armes actuelles et du principe de la tactique des modernes sur les armes de longueur et les autres principes proposés par tous les auteurs à système. »

Fol. 1 v°. « Avant-propos. Rien de plus séduisant que la lecture des auteurs systématiques... »

Fol. 2. « Lettre à M. le marquis de Sylva sur son système de tactique. J'ai lu, Monsieur, avec le plus grand plaisir vos pensées nouvelles sur la tactique... » — Finit : « ... pour faire goûter à un peuple entier, sous la protection d'un militaire excellent, les douceurs et les avantages d'une paix constante. Je suis, etc... »

XVIII<sup>e</sup> siècle. Papier. 21 feuillets. 230 sur 170 millim. Demi-rel.

**54** (A. I. a. 258). « Projet de tactique, » par Blénau, premier capitaine au régiment de Zurlauben.

Manuscrit autographe. — Au fol. 1 v°, dédicace au Roi.

Commence (fol. 4) : « Ordre de bataille. La figure première est un bataillon à cinq de hauteur... »

XVIII<sup>e</sup> siècle. Papier. 25 feuillets et 2 planches. 245 sur 190 millim. Rel. en veau, aux armes du maréchal de Boufflers.

**55** (A. I. a. 259). « Projet de tactique, » par Blénau, premier capitaine au régiment de Zurlauben.

Manuscrit autographe. — Double du précédent.

A la page 2 dédicace à « Monseigneur, monseigneur le maréchal duc de Boufflers, généralissime des armées du Roy en Flandre ».

XVIII<sup>e</sup> siècle. Papier. 52 pages. 245 sur 190 millim. Rel. en veau, aux armes du maréchal de Boufflers.

**56** (A. I. a. 260). « Projet de tactique. »

Commence (fol. 1) : « Si le moindre ouvrier contribue pour sa part à la perfection du plus bel édifice, ne puis-je dans cet esprit mettre au jour quelques réflexions sur l'Ordonnance de 1776...? ». — Finit : « Ce dernier avantage doit passer avant tout, parce qu'il n'y a point de petites fautes quand elles se multiplient. »

Au fol. 1 v° l'auteur se qualifie d' « officier subalterne ».

XVIII<sup>e</sup> siècle. Papier. 80 feuillets. 217 sur 180 millim. Rel. en veau.

57 (A. I. a. 263). « Mémoire raisonné sur les principes les plus essentiels de la tactique, rédigé et présenté à monseigneur le marquis de Monteynard, ministre et secrétaire d'État au département de la Guerre, par le baron de Pirch, capitaine de dragons à la suite de la légion corse. MDCCLXXIII. »

Début : « Monseigneur, l'approbation que vous avez daigné accorder à mes premiers essais... »

XVIII<sup>e</sup> siècle. Papier. 106 pages et 17 planches. Demi-rel. (Don du général Mellinet.)

58 (A. I. a. 264). « Mémoire raisonné sur les principes les plus essentiels de la tactique, rédigé... par le baron de Pirch. »

Même ouvrage que le précédent.

XVIII<sup>e</sup> siècle. Papier. 150 pages. 238 sur 190 millim. Rel. en veau. (A appartenu à « M. Alexandre Bourlet ». — Don du général Mellinet.)

59-42 (A. I. a. 289). « Tactique française, ou la tactique rendue à ses vrais principes et au génie militaire de la nation française, par le citoyen du Puy-Lauron, officier général retiré du service à Paris, l'an 3<sup>e</sup> de la République française une et indivisible, 1795. »

Manuscrit autographe.

Tome 1<sup>er</sup>. Page 2. « Sentiment des auteurs du *Journal encyclopédique* sur ma lettre contre les imitateurs du roy de Prusse. Journal du 15 mars 1780... »

Page 7. « Au Peuple français. Épître dédicatoire. »

Page 12. « Préface. Encore une tactique, il y a déjà tant de livres qui portent ce titre là... »

Page 20. « Discours préliminaire. Cet ouvrage, commencé depuis plus de vingt-cinq ans, est entièrement achevé depuis plusieurs années... »

Page 30. « Tactique française (1<sup>e</sup> partie). Éléments de la tactique française. »

Page 74. « Tactique française. Deuxième partie. Cours de tactique française. »

Tome IV, page 83. « Tactique française. Troisième et dernière partie. De l'organisation militaire en général et de l'organisation militaire française en particulier. »

Il a été publié en 1792, à Paris, chez Firmin-Didot, en 1 vol. in-12, de 172 pages, un ouvrage du même auteur et portant le même titre,

mais cet ouvrage ne contient en réalité que la troisième partie du présent traité, comprise au tome IV (pages 91 à 242).

XVIII<sup>e</sup> siècle. Papier. 133, 136, 149 et 127 pages. 1 planche. 248 sur 200 millim. Cartonné.

43 (A. I. a. 383). « Von der Tactik. »

Commence : « Die Wölker aus welchen im Kriege... » — Incomplet; finit au fol. 65 v<sup>o</sup> par les mots : « dem I. Bat. Waldeck, welches... »

XVIII<sup>e</sup> siècle. Papier. 65 feuillets et 18 planches. 198 sur 130 millim. Cartonné. (Don du général Mellinet.)

44 (A. I. a. 404). « Traité élémentaire de la petite guerre, par le major Jacobi, 1<sup>er</sup> aide de camp du lieutenant général comte d'Alten. 1828. » — Texte allemand.

Commence : « Einleitung. § I. Begriff des kleinen Krieges. Der militärische Zweck... »

Ouvrage publié en 1839 sous le titre suivant : « *Die Lehre vom kleinen Kriege...*, von Carl Jacobi, Oberstlieutenant im königlich-hannoverschen Generalstabe ». Hannover, Hahn, 1839. In-8<sup>o</sup>, 212 pages.

L'ouvrage imprimé présente de notables différences avec le manuscrit. Il ne contient que 185 paragraphes, alors que le manuscrit en comprend 255; par contre, celui-ci n'a ni table, ni préface et manque de nombreux développements qui figurent dans l'imprimé.

XIX<sup>e</sup> siècle. Papier. 294 pages. 210 sur 160 millim. Demi-rel.

45 (A. I. a. 418). « Principes de la guerre des montagnes, par M. de Bourcet, lieutenant général. 1775. » Livres I à 5. — Copie.

Cet ouvrage a été publié en 1888 sous ce titre et, d'après ce manuscrit pour les cinq premiers livres, par M. le lieutenant-colonel Arvers (Paris, Imprimerie nationale, in-4<sup>o</sup>). Le sixième livre qui manque dans ce manuscrit a été publié d'après le manuscrit suivant.

XVIII<sup>e</sup> siècle. Papier. 110 feuillets et 33 planches. 290 sur 220 millim. Rel. veau.

46 (A. I. a. 418<sup>b</sup>). « Sur la guerre des montagnes. Campagne factice. »

C'est le sixième livre des *Principes de la guerre des montagnes*, de Bourcet. Voir le n° précédent. — Copie.

XVIII<sup>e</sup> siècle. Papier. 70 feuillets, dont 9 blancs. 300 sur 230 millim. Rel. veau. (Provient des Archives historiques. 1<sup>er</sup> supplément des Archives anciennes, n° 147.)

47 (A. I. a. 424). « La guerre des chemins de fer, étude tactique, » par J.-E. Lassmann, lieutenant au 82<sup>e</sup> régiment d'infanterie prussien.

Traduction de l'ouvrage suivant : « *Der Eisenbahnkrieg, taktische Studie.* » Berlin, Mittler und Sohn, 1867, in-8°.

XIX<sup>e</sup> siècle. Papier. 85 feuillets. 330 sur 220 millim. Demi-rel.

48 (A. I. a. 518). « Plans des différents exercices et mouvements exécutés par les troupes saxonnes de sa majesté le roy de Pologne et électeur de Saxe au campement de Zeithayn, depuis le 1<sup>er</sup> jusqu'au 26 du mois de juin 1730. »

Le même titre est répété en allemand : « Grundrisse unterschiedenen Bewegungen und Kriegs Übungen... »

130 planches. Légendes en français et en allemand. Entre le feuillet de garde et le premier feuillet, 4 feuillets ajoutés postérieurement et contenant une « liste des plans contenus dans ce volume ».

Sur le feuillet de garde on lit : « Donum regis Poloniae Augusti, Saxoniae ducis, etc. Carolo Folard, tribuno militum, D. Ludovici militaris Ordinis equiti veterano, anno 1730. »

XVIII<sup>e</sup> siècle. Papier. 130 feuillets. 610 sur 510 millim. Rel. veau.

49 (A. I. a. 519). Plans du campement de Zeithayn. 1730.

Légendes en allemand. — 84 plans.

XVIII<sup>e</sup> siècle. Papier. 109 feuillets. 90 sur 160 millim. Rel. veau. (Don du général Mellinet.)

50 (A. I. a. 520). « Extract aus dem grossen Exercitien-Buche, welches von Herrn General-Feldmarschall Grafen Rutowski excellentz approbirt worden. Anno 1752. »

XVIII<sup>e</sup> siècle. Papier. 86 feuillets. 80 sur 105 millim. Cartonné. (Don du général Mellinet.)

51 (A. I. a. 521). Recueil de plans sur divers sujets de tactique. Titres en français, notes en allemand.

Fol. 1. « Plan d'une hauteur qui passe dans la plaine. » — Fol. 2. « Plan des hauteurs égales. » — Fol. 3. « Plan d'un bon camp dans la plaine. » — Etc.

XVIII<sup>e</sup> siècle. Papier. 37 feuillets. 290 sur 580 millim. Cartonné.

52 (A. I. a. 522). Recueil de plans sur divers sujets de tactique. Texte allemand.

XVIII<sup>e</sup> siècle. Papier. 20 feuillets. 400 sur 535 millim. Cartonné.

53 (A. I. a. 534). Recueil de planches de diverses évolutions militaires.

Légendes en hollandais. — Dessins coloriés.

XVIII<sup>e</sup> siècle. Papier. 24 planches. 490 sur 600 millim. Rel. en veau.

54 (A. I. a. 560). « Instruction ou préceptes sur la guerre, » en 99 chapitres.

Début : « Dessin de cet ouvrage. Comme la plus grande partie de la noblesse française ne se choisit point d'autre profession que celle des armes, un père attentif à l'éducation de son fils a cru devoir lui laisser des préceptes sur la guerre... » — Fin (page 315) : « Parce qu'il n'est que trop ordinaire qu'ils en abusent pour leur projet particulier. Fin de cet ouvrage. »

Page 316. « Table des chapitres. »

XVIII<sup>e</sup> siècle. Papier. 324 pages. 230 sur 180 millim. Rel. en veau. (Ex-libris gravé de « Lallemand de Betz ».)

55 (A. I. a. 646). « Plan général et raisonné de divers objets et découvertes qui composent les ouvrages intitulés : 1<sup>o</sup> Recherches sur l'antiquité militaire analysées et comparées avec l'état présent de la science de la guerre; 2<sup>o</sup> Recherches sur l'antiquité cultivatrice, précédées par un discours sur la population; 3<sup>o</sup> Analyse des premiers siècles de l'histoire profane. »

Au feuillet 2, dédicace au Roi : « Au Roi. Sire, Je n'ai jamais connu ni la prolixité dans les discours, ni l'art de bien conduire un éloge...



De Votre Majesté le plus humble, le plus obéissant et le plus fidèle de tous ses serviteurs et sujets, Capra. »

Manuscrit autographe.

XVIII<sup>e</sup> siècle. Papier. 87 feuillets. 285 sur 210 millim. Demi-rel

56 (A. I. a. 723). « Mémoire sur le service prussien comparé avec le français. »

Commence : « Je crois que ceux qui avec un zèle outré veulent introduire l'exercice et les manœuvres prussiennes dans tous les services... »

XVIII<sup>e</sup> siècle. Papier. 26 pages, dont 6 blanches. 240 sur 180 millim. Cartonné.

57 (A. I. a. 747). « Mémoire relatif à la deffense des frontières de la France. »

Commence : « La France est bornée au levant par le Var, qui la sépare des comtés de Nice... »

Fol. 1<sup>o</sup>. « 1<sup>re</sup> partie. Flandre maritime. » On lit en marge et d'une autre écriture : « Mémoires et reconnaissance de cette partie signés en commandement suivant l'historique envoyé à M. de Monbarrey. »

Quatre cartes dessinées à la plume à la fin du volume : 1<sup>o</sup> « Carte des frontières de France depuis Dunkerque jusqu'à Landau; » 2<sup>o</sup> « depuis Landau jusqu'à la mer Méditerranée; » 3<sup>o</sup> « Carte des côtes de l'Océan depuis Bayonne jusqu'à Dunkerque; » 4<sup>o</sup> « depuis Nice jusqu'à Collioure. »

XVIII<sup>e</sup> siècle. Papier. 38 feuillets et 4 planches. 240 sur 190 millim. Cartonné.

58 (A. I. a. 755). I. « Force et faiblesse militaires de la France. » Analyse critique de l'ouvrage publié en 1830 sous ce titre par le lieutenant-colonel Paixhans (Paris, Bachelier, in-8<sup>o</sup>).

Commence : « Janvier 1830. Paixhans, Force et faiblesse militaire de la France. Chap. I<sup>er</sup>. Conséquences de nos dernières guerres... »

Finit à la page 149 : « Réformes et améliorations grandes dans l'instruction de la cavalerie et progrès considérables dans l'artillerie sous la direction du prince Auguste de Prusse. »

Pages 150 à 155 blanches.

II. Page 156. « Extrait de l'esprit et de la forme de la tactique de

nos jours, de Decker. » Début : « Il ne peut pas y avoir de tactique générale... » Fin : « Le tacticien habile saura reconnaître les occasions dans lesquelles il convient de préférer l'un à l'autre. »

XIX<sup>e</sup> siècle. Papier. 192 pages. 210 sur 160 millim. Demi-rel. (Don du général Mellinet.)

**59** (A. I. a. 860). « Mémoires sur des projets de descente en Angleterre » (1759-1760).

Fol. 2. « Dépôt général de la Guerre, n<sup>os</sup> 9 et 10, 27 juin 1759. Différents projets de débarquement avec les observations y relatives. »

Fol. 8. « Dépôt général de la Guerre, n<sup>os</sup> 11 et 12. Essai sur une invasion en Angleterre. »

XVIII<sup>e</sup> siècle. Papier. 12 feuillets. 220 sur 155 millim. Cartonné. (Don du général Mellinet.)

**60** (A. I. a. 861). « Plan pour la défense de la Grande-Bretagne et de l'Irlande, par le lieutenant-colonel Dirom, député quartier maître général de l'Angleterre septentrionale. A Édimbourg, 1797. »

Traduction manuscrite de l'ouvrage anglais publié sous ce titre : « *Plans for the defence of Great Britain and Ireland.* »

Ce volume est un exemplaire de l'ouvrage anglais interfolié et dans lequel la traduction a été placée en regard du texte anglais.

XVIII<sup>e</sup> siècle. Papier. 146 pages. 210 sur 140 millim. Demi-rel.

**61** (A. I. a. 862). « Mémoires politiques et militaires sur l'invasion et la défense de la Grande Bretagne et de l'Irlande, par le feu général Lloyd, traduits de l'anglais sur la 5<sup>e</sup> édition, par E. Aignan, secrétaire des Préfets du Palais. » Londres, 1798.

XIX<sup>e</sup> siècle. Papier. 544 pages. 238 sur 180 millim. Rel. chagrin.

**62** (A. I. a. 907). « Science de la guerre, science du souverain, essai composé par le lieutenant général de Nicolai, président au département de la guerre au service du Wurtemberg, commandeur de l'Ordre militaire du mérite. »

Commence : « La science de la guerre considérée comme branche

essentielle de celle du souverain et du gouvernement. La science du gouvernement de l'État, prise dans un sens étendu... »

XVIII<sup>e</sup> siècle. Papier. 290 pages. 298 sur 240 millim. Rel. en maroquin vert.

**65** (A. I. a. 932). « Cours d'art militaire. S'-Cyr, » ayant appartenu à « L. Cabarrus, sergent de la 7<sup>e</sup> compagnie ».

Commence : « L'art militaire se divise en deux parties, l'une historique, l'autre militaire... »

XIX<sup>e</sup> siècle. Papier. 150 feuillets, dont 27 blancs, et 16 planches. 240 sur 190 millim. Cartonné. (Don du général Mellinet.)

**64** (A. I. a. 935). « Histoire de l'art militaire, depuis l'application de la poudre à canon à l'usage de la guerre jusqu'à la fin du XVIII<sup>e</sup> siècle, par Jean-Dieudonné Hoyer; 1<sup>er</sup> volume traduit par le capitaine Langermann. »

XIX<sup>e</sup> siècle. Papier. 29 feuillets. 300 sur 210 millim. Cartonné. (Don du général Mellinet.)

**65** (A. I. a. 1058). « Étude de grande tactique. Campagne de 1815. »

Commence : « On chercherait vainement dans l'histoire militaire un exemple d'une campagne aussi discutée... »

Une note au crayon, au bas de la première page, donne comme auteur de cet ouvrage le « capitaine Sarrat ».

XIX<sup>e</sup> siècle. Papier. 108 pages et 1 planche. 190 sur 160 millim. Cartonné.

**66** (A. I. a. 1066). « Mémoires relatifs aux cartes des Pyrénées, 1719. L. B. »

Au fol. 2 v<sup>o</sup>, on lit : « Mémoire envoyé par le sieur de La Blottière; ingénieur à Toulouse. 1719. Appartenant au Dépôt de la Guerre », et en tête du fol. 3 : « La copie est au Dépôt général des fortifications ».

Commence : « Légende de tous les cols, passages et ports qui vont de France en Espagne traversant les Pyrénées, à compter depuis la mer Méditerranée près de Collioure jusqu'au royaume d'Aragon... »

XVIII<sup>e</sup> siècle. Papier. 244 pages. 300 sur 210 millim. Rel. en maroquin rouge.

**67** (A. I. b. 952). « Regolamento militare, diviso in tre ripartizioni. »

Commence : « Ripartizione prima, quale tratta come si deve rigolare un reggimento e compagnia d'infanteria in generale... » — Plan colorié à la fin du volume.

XVIII<sup>e</sup> siècle. Papier. 412 pages. 210 sur 160 millim. Rel. en maroquin. (Don du général Mellinet.)

**68** (A. I. b. 969). « Correspondance avec les bureaux. Pièces relatives à la formation de l'état général de l'armée du roi de Sardaigne en tems de paix et de guerre et à celle du bureau topographique de Turin » (1796-1798). — Copies.

XVIII<sup>e</sup> siècle. Papier. 47 feuillets. 330 sur 217 millim. Demi-rel.

**69** (A. I. b. 1032). « Notes recueillies sur les différents services de l'armée autrichienne pendant l'année 1844, par M. de Courtigis, lieutenant-colonel au corps royal d'état-major. »

Autographié.

XIX<sup>e</sup> siècle. Papier. 296 pages. 330 sur 220 millim. Cartonné (Don du général Mellinet.)

**70** (A. I. b. 1058). « Mémoire sur l'armée prussienne, ou journal d'un voiage en Prusse fait par M. le comte de Diesbach, lieutenant-colonel du régiment suisse de Diesbach, avec le brevet du colonel. 1783. »

Commence : « L'infanterie prussienne est composée d'un régiment de gardes... » — Finit : « ... que S. M. faisait un cas infini de ce livre. »

XVIII<sup>e</sup> siècle. Papier. 52 feuillets. 310 sur 200 millim. Rel. veau. (Don du général Mellinet.)

**71** (A. I. b. 1058<sup>1</sup>). « Mémoire sur l'armée prussienne, 1783, » par le comte de Diesbach.

Même texte que le précédent.

XVIII<sup>e</sup> siècle. Papier. 105 feuillets. 235 sur sur 190 millim. Cartonné.

**72** (A. I. b. 1058<sup>2</sup>). « Mémoire sur l'armée prussienne en 1783, » par le comte de Diesbach.

Même texte que les deux manuscrits précédents.

XVIII<sup>e</sup> siècle. Papier. 93 feuillets et 29 planches. 220 sur 175 millim.  
Rel. veau.

**75** (A. I. b. 1058<sup>3</sup>). « Mémoire sur l'armée prussienne, fait en 1783 » par le comte de Diesbach.

Même texte que les manuscrits précédents.

Page 110. « Exercice qui a été exécuté à Wezel à la fin de septembre 1786. » — Finit : « Ces manœuvres, que je viens de rapporter, peuvent donner une idée sur la manière dont l'armée prussienne est instruite. C'est à la vérité le fruit de quarante années d'un système excellent, suivi avec toute l'activité, la sagacité, l'énergie et l'expérience dont était doué le plus grand homme qui ait existé depuis César. »

A la fin deux séries de planches, numérotées de 1 à 15 et 1 à 20, par « le chevalier de Gantès » .

XVIII<sup>e</sup> siècle. Papier. 184 pages et 35 planches. 300 sur 230 millim.  
Rel. veau.

**74** (A. I. b. 1059). « Militaire prussien » — Commence : « L'infanterie prussienne est fort élevée... »

Fol. 64. « Réflexions militaires dans un voyage fait en Saxe, en Prusse, en Bohême, Sibérie, Mauravie, Autriche, Hongrie et Bavière. »

Au fol. 2 v<sup>o</sup>, on lit : « Acheté à la vente des livres de la bibliothèque de S. E. le marquis de Lauriston, maréchal, pair et grand veneur de la France, à la seconde vacation de mardi le 10 mars 1829. H. Jona. »

XVIII<sup>e</sup> siècle. Papier. 112 feuillets. 310 sur 210 millim. Rel. veau.  
(Don du général Mellinet.)

**75** (A. I. b. 1068). « Notes recueillies sur les différents services de l'armée prussienne pendant la mission de M. le L'-général e<sup>c</sup> de Ramigny, par M. le L'-e<sup>cl</sup> de Courtigis, en septembre 1861. »

Autographié.

XIX<sup>e</sup> siècle. Papier. 278 pages et 28 planches. 315 sur 210 millim.  
Cartonné. (Don du général Mellinet.)

**76** (A. I. b. 1101). « Réflexions militaires dans un voyage fait en Saxe, en Prusse, en Bohême, Silésie, Mauravie, Autriche, Hongrie et Bavière. »

Commence : « Des Hessois et Hanovriens. Les troupes du landgraff de Hesse-Cassel sont belles, bien tenues... »

Fol. 25. « Mémoire détaillé sur l'armée du roi de Prusse et sur sa tactique. »

XVIII<sup>e</sup> siècle. Papier. 63 feuillets. 235 sur 193 millim. Cartonné.

**77** (A. I. b. 1111). « Forces militaires de l'Allemagne et leurs progrès de nos jours, par Julius de Wickedede. Stuttgart, 1855. »

Traduction de l'ouvrage : « *Die militärischen Kräfte Deutschlands und ihre Fortschritte in der neueren Zeit*, von Julius von Wickedede. »

XIX<sup>e</sup> siècle. Papier. 67 feuillets. 335 sur 222 millim. Demi-rel.

**78** (A. I. b. 1149). « De la composition, de l'organisation et de l'armement russe, au 1<sup>er</sup> février 1863. »

Traduction par G. de Milly, capitaine d'état-major, de l'ouvrage suivant : « *Die kaiserlich-russische Armee in ihrem Bestande ihrer Organisation, Ausrüstung und Stärk im Kriege und Frieden am 1. Januar 1863, von Brix...* » Berlin, B. Behr, 1863, in-4<sup>o</sup>.

XIX<sup>e</sup> siècle. Papier. 95 feuillets. 335 sur 220 millim. Demi-rel.

**79-156** (A. I. b. 1175). Recueil d'ordonnances et règlements militaires et pièces diverses, manuscrites et imprimées, de 1112 à 1801, réunies par M. le marquis Campet de Saugeon en 78 volumes et vendues par lui à la Bibliothèque du ministère de la Guerre à l'époque de la Restauration.

Les rares pièces manuscrites qui se rencontrent dans les premiers volumes ne sont pour la plupart que des copies tirées de la publication des « Ordonnances des rois de la France de la troisième race » ; celles plus nombreuses des volumes suivants sont presque toutes tirées du recueil *Cangé* de la Bibliothèque nationale.

- I. Années 1112-1309. — 116 pièces.
- II. — 1310-1354. — 123 pièces.
- III. — 1355-1366. — 75 pièces.
- IV. — 1367-1380. — 111 pièces.
- V. — 1381-1394. — 75 pièces.

- VI. Années 1395-1410. — 86 pièces.  
 VII. — 1411-1450. — 120 pièces.  
 VIII. — 1451-1543. — 147 pièces.  
 IX. — 1544-1557. — 136 pièces.  
 X. — 1558-1577. — 248 pièces.  
 XI. — 1578-1594. — 182 pièces.  
 XII. — 1595-1611. — 130 pièces.  
 XIII. — 1612-1629. — 139 pièces.  
 XIV. — 1630-1636. — 148 pièces.  
 XV. — 1637-1640. — 122 pièces.  
 XVI. — 1641-1644. — 160 pièces.  
 XVII. — 1645-1648. — 194 pièces.  
 XVIII. — 1649-1652. — 194 pièces.  
 XIX. — 1653-1656. — 246 pièces.  
 XX. — 1657-1662. — 206 pièces.  
 XXI. — 1663-1667. — 201 pièces.  
 XXII. — 1668-1672. — 214 pièces.  
 XXIII. — 1673-1677. — 183 pièces.  
 XXIV. — 1678-1682. — 174 pièces.  
 XXV. — 1683-1687. — 167 pièces.  
 XXVI. — 1688-1689. — 80 pièces.  
 XXVII. — 1690-1691. — 84 pièces.  
 XXVIII. — 1692-1693. — 78 pièces.  
 XXIX. — 1694-1696. — 90 pièces.  
 XXX. — 1697-1700. — 76 pièces.  
 XXXI. — 1701. — 70 pièces.  
 XXXII. — 1702-1703. — 79 pièces.  
 XXXIII. — 1704-1706. — 105 pièces.  
 XXXIV. — 1707-1711. — 149 pièces.  
 XXXV. — 1712-1715. — 150 pièces.  
 XXXVI. — 1716-1717. — 140 pièces.  
 XXXVII. — 1718-1719. — 122 pièces.  
 XXXVIII. — 1720-1724. — 163 pièces.  
 XXXIX. — 1724-1729. — 161 pièces.  
 XL. — 1730-1733. — 153 pièces.  
 XLI. — 1734-1736. — 147 pièces.  
 XLII. — 1737-1739. — 101 pièces.  
 XLIII. — 1740-1743. — 166 pièces.

- XLIV. Années 1744-1746. — 193 pièces.  
 XLV. — 1747-1749. — 195 pièces.  
 XLVI. — 1750-1753. — 102 pièces.  
 XLVII. — 1754-1756. — 115 pièces.  
 XLVIII. — 1757-1758. — 121 pièces.  
 XLIX. — 1759-1760. — 100 pièces.  
 L. — 1761-1762. — 94 pièces.  
 LI. — 1763-1764. — 94 pièces.  
 LII. — 1765. — 50 pièces.  
 LIII. — 1766. — 63 pièces.  
 LIV. — 1767-1768. — 96 pièces.  
 LV. — 1769-1770. — 90 pièces.  
 LVI. — 1771-1772. — 111 pièces.  
 LVII-LVIII. — 1773-1774. — 36 pièces.  
 LIX. — 1775. — 77 pièces.  
 LX. — 1776, 1<sup>er</sup> janvier-30 juin. — 56 pièces.  
 LXI-LXII. — 1<sup>er</sup> juillet-1776. 31 déc.-1777. — 40 pièces.  
 LXIII. — 1778. — 67 pièces.  
 LXIV. — 1779-1780. — 117 pièces.  
 LXV. — 1781-1782. — 79 pièces.  
 LXVI. — 1783-1787. — 118 pièces.  
 LXVII. — 1<sup>er</sup> janvier-30 juin 1788. — 63 pièces.  
 LXVIII. — 1<sup>er</sup> juillet-31 décembre 1788. — 26 pièces.  
 LXIX. — 1789-1790. — 62 pièces.  
 LXX-LXXI. — 1791. — 114 pièces.  
 LXXII. — 1<sup>er</sup> janvier-31 mars 1792. — 48 pièces.  
 LXXIII. — 1<sup>er</sup> avril-30 juin 1792. — 103 pièces.  
 LXXIV. — 1<sup>er</sup> juillet-31 décembre 1792. — 287 pièces.  
 LXXV. — 1793. — 303 pièces.  
 LXXVI. — 1794-an IX. — 107 pièces.  
 LXXVII. Table chronologique — 650 pages.  
 LXXVIII. Table méthodique. — A-C. — 289 feuillets.  
 LXXIX. — — D-H. — 224 feuillets.  
 LXXX. — — I-P. — 298 feuillets.  
 LXXXI. — — R-V. — 232 feuillets.

XIX<sup>e</sup> siècle. Papier. 80 volumes. 327 sur 220 millim. Demi-rel.

159-160 (A. I. b. 1176). « Catalogue d'Ordonnances depuis Fran-



çois I<sup>er</sup>, 1514, jusqu'à la fin du règne de Louis 14, décédé le 1<sup>er</sup> septembre 1715. »

Au fol. 1 du premier volume, on lit : « Les Ordonnances sont à la Bibliothèque du roi. »

Ces deux volumes sont un inventaire par ordre chronologique de la collection Cangé, conservée au Département des Imprimés de la Bibliothèque nationale.

XVIII<sup>e</sup> siècle. 320 sur 230 millim. 605 et 393 feuillets. Rel. en maroquin rouge, aux armes d'Antoine-René Voyer d'Argenson, marquis de Paulmy.

**161-164** (A I. b. 1177). « Édits, ordonnances et règlements concernant la garde-côte. »

Recueil de pièces manuscrites et imprimées des XVI<sup>e</sup> et XVII<sup>e</sup> siècles; nous ne mentionnons ici que les pièces manuscrites les plus importantes.

I (161). — 1. « Extrait des Ordonnances royaux sur le fait de l'Amirauté; février 1543 » (fol. 1).

2. « Extrait de l'édit de mars 1584 concernant les ordonnances et règlements de la juridiction de l'Amirauté de France » (fol. 3).

3. « Arrêt du Parlement de Rouen, du 29 mars [...], concernant les habitants sujets au service du guet et garde de la côte » (fol. 5).

4. « Sauvegarde du Roy portant deffense aux gens de guerre de loger par étapes dans les paroisses sujettes au guet de la mer; » 28 février 1625 (fol. 7).


5. « Ordonnance qui déclare nulles toutes les provisions des capitaines, lieutenants et enseignes garde-côtes expédiées cy-devant; 13 octobre 1672 » (fol. 12).

6. « Extrait du livre 4 de l'Ordonnance de la marine, du mois d'août 1681, contenant le service de la garde-côte » (fol. 13).

7. « Ordonnance portant que les capitaines garde-côtes de la Normandie feront leurs revues le 1<sup>er</sup> may...; 26 avril 1686 » (fol. 15).

8. « Ordonnance qui déclare nulles les provisions des capitaines et autres officiers garde-côtes obtenues jusqu'à ce jour de M. le duc de Beaufort; 23 juin 1686 » (fol. 16).

9. « Ordonnance qui commet des officiers de la marine et des soldats des compagnies franches sur les batteries des villes et côtes maritimes; 13 mai 1695 » (fol. 17).



10. Règlement pour les officiers de la marine qui seront envoyez dans les lieux et villes maritimes du Royaume; 25 avril 1696 » (fol. 20 *bis*).

11. « Ordonnance du Roy pour régler les rangs entre les officiers de la marine, lorsqu'ils serviront à terre, et ceux de ses autres troupes; 10 novembre 1697 » (fol. 23).

12. « Ordonnance du Roy qui règle le rang des lieutenans et aydes-majors de la marine; 27 février 1698 » (fol. 27).

13. « Ordonnance qui deffend aux soldats garde-côtes de Basse Normandie de s'engager dans les troupes de terre; 23 décembre 1702 » (fol. 33).

14. « Ordonnance pour régler le rang entre les officiers de l'artillerie de la marine, lorsqu'ils serviront à terre, et ceux de l'artillerie de terre; 5 novembre 1708 » (fol. 51).

15. « Arrest du Conseil d'État du Roy, qui ordonne que les commis, employez pour l'exercice des offices de trésoriers contrôleurs des invalides de la marine, jouiront des mêmes privilèges que les titulaires; 20 mai 1710 (fol. 63).

16. « Lettre de M. le maréchal de Montrevel à M. le comte de Pontchartrain au sujet des capitaineries garde-côtes du pays de Labour; 9 septembre 1713 » (fol. 89).

17. « Conférence entre Mgr le comte de Toulouse, M. le maréchal d'Estrées, Mgr l'archevesque de Toulouse, M. le marquis de La Vrillière et le s<sup>r</sup> Joubert, syndic général, au sujet des milices garde-côtes de la province de Languedoc; 20 janvier 1717 » (fol. 113).

18. « Copie de la lettre écrite par M. de La Vrillière à M. l'archevêque de Narbonne; 21 janvier 1717 » (fol. 116 *v*<sup>o</sup>).

19. « Ordonnance de M. Daube, intendant de Caen, qui enjoint aux habitants et paysans de mettre leurs fusils chez les capitaines garde-côtes qui les commandent; Caen, le 7 décembre 1723 » (fol. 157).

20. « Lettre de M. de Maurepas, qui approuve que M. Daube, intendant de Caen, rende une ordonnance pour le désarmement de tous les habitans des costes de la mer de son département; 11 janvier 1724 » (fol. 159).

21. « Lettres patentes sur le règlement du 23 avril 1726 concernant les capitaineries garde-costes de Toulon, Saint-Tropez, Hières et Fréjus » (fol. 173).

22. « Ordonnance portant que la paroisse de Saint-Hippolyte du Vergeron sera distraite de la capitainerie de Soubise et qu'elle conti-

nuera de faire partie de celle de Loire ou Charente; 28 octobre 1726 » (fol. 175).

23. « Ordonnance portant que les paroisses de Sarzeau et de Saint-Gildas seront distraites de la capitainerie de Vannes et qu'elles composeront avec la paroisse d'Arzon une capitainerie garde-côte sous le nom de l'Isle de Rhuis; 17 novembre 1727 » (fol. 177).

24. « Ordonnance portant que l'île de Bréhat formera à l'avenir une capitainerie particulière; 24 janvier 1728 » (fol. 179).

25. « Ordonnance qui distrait la ville de Cette de la capitainerie garde côte de Cette; 9 novembre 1728 » (fol. 185).

26. « Ordonnance qui règle le rang que les compagnies de la capitainerie garde-coste de Beauvoir doivent tenir entre elles; 28 septembre 1731 » (fol. 189).

27. « Ordonnance qui rétablit la paroisse de Saint-Estéphe dans la capitainerie garde-coste de La Marque; 18 décembre 1731 » (fol. 191).

28. « Lettre de M. de Maurepas, du 6 août 1732, au commandant de Brouage pour lui donner avis que le Roy a décidé qu'il serait averti des revues générales qui se feraient dans la capitainerie de Marennes » (fol. 202).

29. « Ordonnance du Roy portant que toutes les villes et communautés de la province de Bretagne, qui n'ont point jusqu'à présent contribué à la milice, y seront assujetties jusqu'à nouvel ordre, à l'exception de Brest, Saint-Malo, Rhuis, Concarneau et le Croisic; 2 janvier 1734 » (fol. 214).

30. « Lettres de M. le chancelier qui décide que les officiers garde-costes n'ayant point esté compris dans la révocation des privilèges portée par l'art. 6 de l'édit des Tutelles, ils doivent être exemps de tutelle, curatelle; 27 juin 1734 » (fol. 218).

31. « Mémoire qui contient les raisons pour lesquelles il n'a point esté établi de compagnie du guet dans la capitainerie de Marans; 1735 » (fol. 222).

32. « Projet envoyé par M. de La Fare, commandant en Languedoc, d'une lettre que M. le comte de Saint-Florentin doit écrire à MM<sup>rs</sup> de La Fare, de Saint-Maurice et à M. l'archevesque de Narbonne, au sujet des dépenses qu'il pourra être nécessaire de faire pour mettre toute la coste de Languedoc en sûreté; 1735 » (fol. 226).

33. « Questions à décider, proposées par M. de Laloë dans le mois d'avril 1735 » (fol. 228).

34. « Lettre de M. de Maurepas à M. de Sivrac, portant ordre aux officiers garde-côtes de la capitainerie de Charente de prêter main-forte aux juges et aux commis des fermes de Charente lorsqu'ils la leur demanderont; 31 mai 1735 » (fol. 232).

35. « Ordonnance du Roy qui distrait la paroisse de Picauville de la capitainerie garde-coste de la Hougue et comprend à sa place la paroisse de Vircorville dans ladite capitainerie; 6 septembre 1735 » (fol. 236).

36. « Ordonnance du Roy qui distrait la ville d'Antibes de la capitainerie garde-costes de ce nom et qui comprend à sa place la ville de S'-Paul dans la dite capitainerie; 20 septembre 1735 » (fol. 238).

37. « Ordonnance du Roy portant qu'il y aura 5 compagnies détachées dans la capitainerie garde-côtes de la Ciotat; 8 mai 1736 » (fol. 240).

38. « Ordonnance du Roy qui règle le rang que les compagnies de la Ciotat auront entre elles; 2 octobre 1740 » (fol. 246).

39. « Ordonnance du Roy concernant les capitaineries de la province de Languedoc; 22 septembre 1742 » (fol. 252).

40. « Ordonnance qui assujettit les soldats garde-côtes de Provence déserteurs aux mêmes peines que celles portées par l'Ordonnance du 10 juillet 1743 concernant les milices de terre; 3 mars 1747 » (fol. 276).

41. « Ordonnance du Roi concernant les milices garde-côtes des bataillons de Provence; du 18 mars 1750 » (fol. 292).

42. « Copie de la lettre de M. de Tourny sur l'exemption du guet et garde accordée par l'arrêt du Parlement de Bordeaux aux notaires de la généralité de Bordeaux; 10 janvier 1746 » (fol. 298).

43. « Mémoire au sujet du guet de la mer; 16 mai 1693 » (fol. 300).

44. « Ordonnance du Roy concernant la levée du régiment de dragons de Septimanie; 30 mars 1744 » (fol. 303).

45. « Arrêt du Conseil d'État du Roy qui fixe les logements attribués aux commissaires de la marine; 3 décembre 1709 » (fol. 308).

46. « Table générale et alphabétique des matières » (fol. 317).

II (162). — 1. « Ordonnance du Roy portant que les démeslés qui arriveront entre ceux qui seront préposés à la garde des côtes, dans le temps qu'ils seront de garde, seront jugés par les officiers de l'Amirauté; 7 juillet 1686 » (fol. 1).

2. « Lettres patentes de réunion à la terre de Crozon d'une charge

de capitaine général garde-côte en faveur de M. le maréchal de Châteaurenault; 3 octobre 1706 » (fol. 3).

3. « Lettres patentes de réunion à la terre de Doudeauville d'une charge de capitaine général garde-côte en faveur de M. le maréchal d'Estrées; février 1707 » (fol. 5).

4. « Arrêt du Conseil d'État portant imposition de 25 231 l. pour la réparation et construction des corps de garde de Bretagne; 3 mars 1719 » (fol. 7).

5. « Arrêt du Conseil d'État du Roy qui commet Antoine Le Duc, bourgeois de Paris, pour le recouvrement de la finance qui doit provenir des augmentations de gages attribuées aux offices de capitaines, lieutenans généraux, majors et aides majors des côtes maritimes, créés en 1705 et 1707; du 24 septembre 1709 » (fol. 9).

6. « Arrêt du Conseil d'État du Roy portant union des terres de l'Isle de Noirmoutier et de l'Isle-Dieu, d'une charge de capitaine général garde-côte en faveur de M<sup>me</sup> la princesse des Ursins et de M. le comte de Rochecouart; 16 septembre 1710 » (fol. 17).

7. « Arrest du Conseil d'État du Roy qui décharge le sieur Jean Thibault de Lapinière, major garde-côtes, et autres... de la taille et autres impositions pour les biens qu'ils font valoir par leurs mains; 2 décembre 1710 » (fol. 19).

8. « Arrest du Conseil d'État du Roy qui ordonne que ceux qui auront acquis des offices de commissaires et archers des milices garde-côtes... seront dispensés du paiement des deux sols pour livre; 3 février 1711 » (fol. 23).

9. « Règlement au sujet des contestations entre le s<sup>r</sup> des Roches du Dresnay, nouveau gouverneur de S<sup>t</sup>-Pol-de-Léon, et le capitaine général et officiers de la capitainerie de S<sup>t</sup>-Pol...; 7 février 1711 » (fol. 25).

10. « Arrest du Conseil d'Etat du Roy qui donne aux lieutenans généraux, majors et aides majors garde-côtes la même faculté pour acquérir les offices d'archers... qu'aux capitaines généraux et commissaires aux revues; 11 août 1711 » (fol. 27).

11. « Arrêt du Conseil d'État du Roy concernant M<sup>r</sup> le comte d'Arquian et M. Vallean du Rivage; 11 août 1711 » (fol. 29).

12. « Mémoire concernant l'hérédité attribuée aux officiers garde-côtes; 26 décembre 1711 » (fol. 31).

13. « Édit du Roy portant création de capitaines généraux, lieute-

nants généraux, majors et aides majors des milices garde-côtes; mars 1713 » (fol. 33).

14. « Édit du Roy portant création de commissaires de milices garde-côtes; mars 1713 » (fol. 35).

15. « Édit du Roy concernant les gages, augmentations de gages et appointement des officiers de la marine et de la garde-côte; avril 1713 » (fol. 37).

16. « Lettre du Roy à M. le duc de Roquelaure pour licentier la compagnie de fusiliers garde-côtes de Maugins » (fol. 43).

17. « Arrêt du Conseil d'État du Roi concernant la capitainerie garde-côtes de Marennes; 22 août 1713 » (fol. 44).

18. « Arrest du Conseil d'État du Roy qui ordonne que la capitainerie de Blaye sera partagée en deux; 14 septembre 1713 » (fol. 46).

19. « Ordre du Roy pour le sieur Hennequin, inspecteur des troupes de la marine; 28 novembre 1720 » (fol. 53).

20. « Ordre du Roy au Parlement de Provence; juillet 1736 » (fol. 62).

21. « Mémoire sur le guet de la mer et les garde-côtes; 18 mai 1749 » (fol. 63).

22. « Édit du Roy portant création d'une noblesse militaire; novembre 1750 » (fol. 65).

23. « Ordonnance du Roy concernant le service des milices garde-côtes du bataillon de Marseille; 4 avril 1756 » (fol. 117).

24. « Ordonnance du Roy qui distrait la cense S'-Vaast de la compagnie de l'Épine pour la comprendre dans celle de Verton; 22 avril 1758 » (fol. 314).

25. « Arrêt d'attribution qui commet M. l'intendant de Languedoc pour juger la rébellion causée par les soldats des compagnies de Florensac et de Vins; 21 août 1758 » (fol. 338).

26. « Ordonnance du Roy concernant le traitement qui sera fait au bataillon de Marseille des milices garde-côtes de Provence; 22 mars 1759 » (fol. 378).

27. « État des exemptions pour la milice garde-côte; 11 avril 1759 » (fol. 384).

28. « Arrêt du Conseil d'État du Roy qui déclare exempts du service de la garde-côte les préposés au recouvrement des vingtièmes, les collecteurs des tailles; 10 juillet 1759 » (fol. 407).

29. « Arrêt du Conseil d'État du Roy qui ordonne l'imposition en 1763 de la somme de 1 500 000 livres pour le paiement des dépenses

faites à l'occasion des assemblées des milices garde-côtes pendant l'année 1762; 13 juillet 1762 » (fol. 453).

30. « Mémoire historique et des plus instructifs sur les milices garde-côtes, fait en 1763 par M. David, ancien commis principal du bureau de ces milices » (fol. 457).

31. « Édit du Roy concernant les privilèges d'exemption de tailles; juillet 1766 » (fol. 474).

32. « Extrait de l'Ordonnance portant règlement sur l'administration des troupes; 25 mars 1776 » (fol. 519).

III (163). — 1. « Modèle de provisions de capitaine garde-côte en 1776 » (fol. 20).

2. « Modèle de commission de major garde-côte en 1716 » (fol. 23), — de lieutenant garde-côte (fol. 25).

3-6. « Ordonnance du Roy pour régler les rangs entre les officiers de la marine, lorsqu'ils serviront à terre, et ceux de ses autres troupes; 10 novembre 1697 » (fol. 65). — Autre pour régler les rangs des officiers des galères (fol. 67), — des lieutenants et ayde-majors de la marine (fol. 69), — des officiers de l'artillerie (fol. 71).

7-10. « Modelle de provisions de capitaines garde-côtes en 1735 » (fol. 75), — de major de la capitainerie garde-côtes (fol. 77), — de lieutenant de la capitainerie (fol. 79), — de capitaine de compagnie détachée (fol. 81).

11. « Ordonnance du Roy qui règle le rang que les compagnies de la capitainerie garde-côtes de Beauvoir doivent avoir entre elles; 28 septembre 1731 » (fol. 143).

12. « Lettre de M. d'Angervillers à M. le comte de Maurepas, du 16 juin 1735, au sujet de 3 000 fusils qui doivent être délivrés de la citadelle de Montpellier pour l'armement des miliciens garde-côtes en cas de nécessité » (fol. 180).

13. « Ordonnance de M. de Bernage, intendant en Languedoc, qui règle le paiement des sergents et soldats garde-côtes aux deux revues générales; 10 janvier 1725 » (fol. 135).

14. « Ordonnance concernant le service des milices garde-côtes; 23 novembre 1701 » (fol. 248).

15. « Règlement du Roy pour les fonctions des capitaines garde-côtes qui commandent les milices destinées à garder toutes les côtes du royaume; 12 mai 1696 » (fol. 256).

16. « Mémoire au sujet du guet de la mer; 16 mai 1693 » (fol. 258).

17. « Ordonnance qui déclare nulles toutes les provisions des capitaines, lieutenants et enseignes garde-côtes expédiées cy devant; 13 octobre 1672 » (fol. 266).

18. « Règlement pour la division des capitaines garde-côtes; 25 novembre 1676 » (fol. 267).

IV (164). — 1. « Extraits de l'Ordonnance concernant les régiments de recrue; 25 novembre 1766 » (fol. 307).

2. « Extrait de l'Ordonnance du 19 octobre 1773 concernant les régiments provinciaux » (fol. 324).

XVI<sup>e</sup>-XVIII<sup>e</sup> siècle. Papier. 4 volumes. 384, 524, 287 et 325 feuillets, 230 sur 175 millim., 310 sur 200 millim., 257 sur 200 millim. et 310 sur 210 millim. Rel. en parchemin.

**165** (A. I. b. 1178). « Code militaire, ou compilation des ordonnances et règlements de Louis XIV, roy de France et de Navarre, faites pour les gens de guerre depuis 1651 jusques en 1707, dédié au Roy par le chevalier de Sparre, lieutenant colonel et major du régiment de Sparre, et aide major général de l'armée de la Moselle. »

Fol. 2. Dédicace : « Au Roy, Sire. Je prends la liberté de présenter à Votre Majesté son propre ouvrage... »

Fol. 5. Préface. — Fol. 11. « Table des livres et titres contenus dans ce Code militaire. »

XVIII<sup>e</sup> siècle. Papier. 228 feuillets. 350 sur 230 millim. Rel. en maroquin vert, aux armes de Louis XIV.

**166** (A. I. b. 1194). « Ordonnances du 3 octobre 1774 sur l'artillerie et du 4 décembre 1762 sur le génie, avec les mémoires qui en ont déterminé les dispositions. »

En outre des deux Ordonnances imprimées, du 3 octobre 1774, sur l'artillerie, ce recueil comprend les pièces manuscrites suivantes :

1. « Lettre de M. le duc d'Aiguillon à M. le maréchal de Richelieu, du 28 février 1774, sur l'examen des pièces longues et des pièces courtes. »

2. « Compte rendu par MM. les maréchaux de Richelieu, de Soubise, de Contades et de Broglie. »

3. « Mémoire mis sous les yeux du Roi, le 3 octobre 1774, pour lui



rendre compte, tant du mémoire ci-dessus approuvé par le feu Roi, que pour présenter à Sa Majesté les différentes dispositions relatives à l'Ordonnance qui lui a été proposée et qu'elle a approuvée. »

4. « État qui fait voir la différence qui existe dans la dépense des troupes du corps roial d'après la composition projetée comparée avec celle de 1772. »

5. « Principes sur lesquels était fondée l'Ordonnance de 1765 sur la composition du corps roial de l'artillerie et qui servent de fondement à celle qui a été rendue en 1774. »

6. « Corps du génie. Mémoire d'après lequel le roi a porté en 1762 le corps du génie de 300 officiers au nombre de 400. »

7. « Ordonnance du roi concernant le corps du génie, du 4 décembre 1762. »

8. « Décision portant que le nombre des 20 directeurs des fortifications sera à l'avenir porté à 21. »

9. « Réduction des élèves de l'école établie à Mézières pour l'instruction des sujets qui se destinent au corps du génie. »

10. « État des différents grades qui sont affectés au corps du génie. »

XVIII<sup>e</sup> siècle. Papier. 152 feuillets. 340 sur 225 millim. Rel. en maroquin vert, aux armes du roi.

**167** (A. I. b. 1195). « Ordonnance du 1<sup>er</sup> décembre 1774 concernant les régiments provinciaux, avec un mémoire préliminaire sur ses dispositions et des recherches historiques sur la milice de France. »

Fol. 1. « Mémoire préliminaire sur l'ordonnance des régiments provinciaux. Sire. L'établissement des milices, soit par un choix libre, soit par sort, est un établissement naturel... »

Fol. 72. « Ordonnance du Roi concernant les régiments provinciaux... » (Imprimé, in-fol.)

XVIII<sup>e</sup> siècle. Papier. 118 feuillets. 315 sur 205 millim. Rel. en maroquin bleu.

**168** (A. I. b. 1231). « Livret général du Recrutement. Exercice 1824. Ce livret contient l'exposé analytique de toutes les parties du recrutement et l'indication de leur situation actuelle. »

XIX<sup>e</sup> siècle. Papier. 219 feuillets. 182 sur 130 millim. Rel. basane. (Don du général Mellinet.)

**169** (A. I. b. 1272). « Traité des devoirs et services de tous les grades d'officiers, depuis le sous-lieutenant jusqu'au major inclusivement, extraits des Ordonnances. »

Commence : « Des devoirs des officiers. Avant-propos. Sans la connaissance des détails journaliers, il est impossible de bien savoir... »

XVIII<sup>e</sup> siècle. Papier. 372 pages. 250 sur 185 millim. Cartonné.

**170-172** (A. I. b. 1273). « Projet d'un Code militaire de France. »

Commence : « Sa Majesté considérant qu'il importe infiniment au bien de son service... »

XVIII<sup>e</sup> siècle. Papier. 3 volumes. 229, 157 et 226 feuillets. 310 sur 200 millim. Rel. veau.

**175** (A. I. b. 1274). « Mémoire sur l'état militaire de France, par le lieutenant-général marquis de Langeron. 1772. »

Commence : « La situation de la France et son état politique lui font une nécessité de s'occuper dans tous les temps de son état militaire... »

XVIII<sup>e</sup> siècle. Papier. 214 feuillets. 328 sur 210 millim. Cartonné. (Don du général Mellinet.)

**174** (A. I. b. 1464). « Projet d'un corps portatif et léger pour toutes sortes d'expéditions de guerre. »

Fol. 3. « Dédicace. Au Roi. Sire. Dieu vous a réservé pour récompenser les travaux de ceux qui ont appris l'art de la guerre... »

Fol. 5. « Votre Majesté lève des escadrons de cavalerie, dragons et des bataillons nouveaux... »

XVIII<sup>e</sup> siècle. Papier. 77 feuillets. 190 sur 120 millim. Rel. en maroquin vert.

**175** (A. I. b. 1621). « Projet de l'établissement des gardes provinciales du Rhin et des frontières de la province d'Alsace, présenté par le baron d'Andlau à M. le maréchal de Coigny, en exécution des ordres de Sa Majesté et conformément aux intentions du ministre, suivant sa lettre du 15 juillet 1744. »

Fol. 57. Carte de « l'Alsace, partagée en 57 divisions, dont chacune renferme les quartiers d'assemblée ou de cantonnement... »

Fol. 58. « Supplément au projet ci-devant. »

XVIII<sup>e</sup> siècle. Papier. 63 feuillets. 310 sur 210 millim. Rel. en maroquin rouge, aux armes du roi.

**176** (A. I. b. 1621). « Projet de l'établissement des gardes provinciales du Rhin et des frontières de la provinces d'Alsace. »

Même mémoire que celui du n<sup>o</sup> précédent.

Fol. 66. Carte de l'Alsace.

XVIII<sup>e</sup> siècle. Papier. 118 feuillets. 420 sur 270 millim. Demi-rel

**177-178** (A. I. b. 1525). « Actes, titres, documents originaux pour servir à l'histoire militaire depuis le XIII<sup>e</sup> siècle jusqu'à nos jours. »

Recueil de quittances, montres et pièces diverses, en 4 volumes, formé par A.-A. Monteil (voir *Traité des matériaux manuscrits*, 1835, t. I, p. 60-68), et réparties par lui en un certain nombre de séries classées par matières et dans chaque série par ordre chronologique.

I (178). Ban et arrière-ban (1463-1691), 13 pièces; — levée de troupes, infanterie (1605-1666), 4 pièces; — levée de troupes, cavalerie (1593-1666), 2 pièces; — habillement (1665-1676), 2 pièces; — armement (1458-1691), 10 pièces; — infanterie (1388-1697), 50 pièces; — cavalerie (1355-1692), 67 pièces; — cavalerie légère (1551-1693), 15 pièces; — grades (1578-1692), 10 pièces; — tambours et trompettes (1549-1686), 12 pièces; — gardes du roi (1386-1785), 141 pièces; — aumôniers (1586-1697), 15 pièces.

II (179.) Artillerie (1378-1698), 162 pièces; — poudres (1342-1689), 19 pièces; — génie (1413-1720), 69 pièces; — fortifications (1351-1699), 88 pièces.

III (180). Gouverneurs et commandants de place (1355-1702), 107 pièces; — réformes, pensions (1598-1682), 18 pièces; — vétérans (1484-1753), 20 pièces; — récompenses, pensions (1409-1788), 7 pièces; — ordres militaires (1588-1728), 2 pièces; — sénéchaussée ou gendarmerie (1390-1768), 168 pièces; — garde nationale (1431-1714), 7 pièces.

IV (181). Commissaires aux revues, administrateurs, payeurs, agents (1478-1707), 77 pièces; — revues (1356-1691), 50 pièces; — vivres (1347-1700), 55 pièces; — subsistances (1544-1695), 54 pièces; — fourrages (1580-1697), 17 pièces; — portiers (1369-1697), 23 pièces;

— hôpitaux (1546-1755), 21 pièces; — officiers de santé (1544-1697), 33 pièces; — pièces diverses (1349-1698), 69 pièces.

XVI<sup>e</sup>-XVIII<sup>e</sup> siècle. Papier et parchemin. 405 sur 295 millim.  
Demi-rel. (Provient de A.-A. Monteil.)

**131** (A. I. b. 1626). « Les Tiroirs de Louis XIV, où petits manuscrits militaires autographes de ce prince. »

En dépit de son titre, ce volume ne renferme aucune pièce de la main de Louis XIV, bien que M. Champollion-Figeac, consulté à ce sujet par Monteil, ait cru reconnaître dans quelques-unes l'écriture de ce souverain.

Fol. 2. « Lettre de M. Monteil à M. Champollion-Figeac, en date du 17 décembre 1838, lui demandant quelles sont dans ce volume les pièces de la main de Louis XIV, et à la suite réponse de M. Champollion-Figeac, du 25 février 1839. »

Fol. 3. « Observations sur ce manuscrit, » par M. Monteil qui ajoute : « Le prix de ce manuscrit est porté au *Traité des matériaux*, tome I, page 69, à 1 200 fr. ».

Fol. 4. « Préface dédicatoire à Son Altesse Monseigneur le duc d'Orléans, prince royal. — Monseigneur, j'ai dans ma bibliothèque, en face de la table où j'écris, un beau manuscrit de la main de votre grand-oncle Louis XIV. Toutes les fois que j'y porte les yeux, il me semble que ce monument se trouverait plus dignement placé dans la bibliothèque de Votre Altesse Royale. Monteil, à Passy..., le 31 mai 1842. »

Fol. 6. « Note sur les régiments savoyards servant en France pendant la dernière guerre. »

Fol. 10. « Contrôle de la levée de cavalerie au premier septembre 1671. »

Fol. 24. « Placet du comte de Rossillon et des officiers du régiment de Bourgogne. »

Fol. 26. « État des lieux choisis pour l'assemblée des nouvelles levées par généralités. »

Fol. 36. État des régiments de cavalerie en 1667.

Fol. 39. « État des troupes d'infanterie étant sur pied en l'année 1667. »

Fol. 43. « État des troupes et des officiers de plusieurs années. »

Fol. 46. « État des troupes d'infanterie que le Roy a sur pied en mars 1668. »

Fol. 50. « Etat des troupes de cavalerie que le Roy a sur pied au mois de may 1668. »

Fol. 66. « Etat des troupes qui servent en l'armée de Monsieur en may 1668. »

Fol. 71. « Etat des troupes de M. le Prince. »

Fol. 73. « Troupes du camp S<sup>t</sup>-Sébastien en juillet 1670. »

Fol. 76. « Etat des régiments d'infanterie que le Roy a sur pied le 4 febvrier 1672. »

Fol. 79. « Etat des régimens de cavalerie que le roy a sur pied le 4 febvrier 1672. 84 régiments. »

Fol. 84. « Officiers généraux dans les armées en 1674. »

Fol. 87. « Officiers du régiment des gardes françaises. »

Fol. 89. « Armée de Flandres. 1674. »

Fol. 92. « Armée d'Allemagne. 1674. »

Fol. 95. « Cavallerie. »

Fol. 99. « Armée commandée par Mgr le Prince. 1674. »

Fol. 102. « Armée commandée par M. de Turenne. 1674. »

Fol. 105. « État par brigades des troupes de l'armée du Roy. 1675. »

Fol. 108. « Armée du Roy en Flandres. »

Fol. 110. « Troupes que le Roy avoit sur pied le premier janvier 1678. »

Fol. 112. « Première armée. 1678. »

Fol. 115. « Lieutenants généraux. »

Fol. 121. « Brigadiers d'infanterie. »

Fol. 126. « Rangs des régiments de dragons et ancienneté des colonels. »

Fol. 133. « État des colonels et des mestres de camp en pied et réformés. »

Fol. 136. « Troupes sur pied. 1686. »

Fol. 139. « Liste des généraux nommez par le Roy pour la campagne de 1690. »

Fol. 142. « Armée d'Allemagne servant sur le Rhin. 1691. »

Fol. 144. « Officiers généraux nommez par le Roy pour servir dans ses armées la campagne de 1692. »

Fol. 146. « 10 août 1692. État des troupes de l'armée de la Moselle sous M. de Boufflers. »

Fol. 148. « Troupes au camp de Bergen sous le marquis de La Valette. 1692. »

- Fol. 150. « Contrôle des officiers généraux d'armée. »
- Fol. 159. « État des officiers généraux des armées du Roy. »
- Fol. 164. « Pour la construction du camp de Saint-Quentin. »
- Fol. 166. « A Saint-Quentin. 50 rangs de huttes. »
- Fol. 167. « Ce qu'il faut pour chaque hutte. »
- Fol. 169. « Manière de faire un camp. »
- Fol. 171. « Pour camper un bataillon d'infanterie. »
- Fol. 175. « Pour un escadron. »
- Fol. 177. « Contrôle des troupes qui composeront l'armée du Roy et des rendez-vous qui leur sont donnez. 1668. »
- Fol. 189. « Lieux par où doivent passer les troupes pour arriver au fort S<sup>t</sup>-Sébastien. »
- Fol. 196. « Troupes qui partiront de Tournay avec Monsieur le duc de Roquelaure, samedi 28 avril. »
- Fol. 200. « État des troupes qui sont en Allemagne. »
- Fol. 203. « Campement des troupes. 1675. »
- Fol. 206. « Ordre de bataille. »
- Fol. 209. État de troupes.
- Fol. 211. État des officiers tués et blessés au combat de Molsheim.
- Fol. 214. État d'officiers et soldats tués et blessés.
- Fol. 217. Lettre relative à la bataille de Nerwinde. 1693.
- Fol. 220. « Ordre du jour de l'armée. »
- Fol. 223. Ordre de marche des troupes.
- Fol. 226-238. Ordres de quartier.
- Fol. 239-250. Ordres de campement des troupes.
- Fol. 251. « Ordre de bataille des troupes qui composoient l'armée que le Roy commandoit en personne. 1667. »
- Fol. 256. « Campement de l'armée du Roy près Gembloux, le 28<sup>e</sup> may 1675. »
- Fol. 258. « Ordre du campement prest S<sup>t</sup> Tron, le quartier du Roy Straten, 1675. »
- Fol. 260. « Ordre de bataille après avoir passé la Meuse prest Vizet. 1675. »
- Fol. 264. « Ordre de bataille du mois de juin 1675. »
- Fol. 265. « Ordre de campement à Sebourg, mardi 28 avril 1676. »
- Fol. 267. « Ordre de bataille de l'armée commandée par M<sup>r</sup> le mareschal de Créquy. »
- Fol. 269. « Ordre de bataille de l'armée de Hollande. »

- Fol. 270. « Liste des principaux officiers tués ou blessés. »
- Fol. 272. « Etat du campement des troupes, le 15 mars 1678. »
- Fol. 274. « Ordre de campement. 1678. »
- Fol. 276. « Ordre de bataille, du 8 juillet 1678. »
- Fol. 278. Ordre de bataille. 1684.
- Fol. 280-284. Ordres de bataille. 1690-1691.
- Fol. 286. « Les quatre différentes situations des armées françoises et angloises et hollandoises pendant le combat de l'année 1692. »
- Fol. 288. « 1693. Ordre de bataille de l'armée sous le maréchal duc de Luxembourg. »
- Fol. 290. « 1694. Ordre de bataille de l'armée d'Allemagne. »
- Fol. 292. « 1695. Ordre de bataille de l'armée de Flandres. »
- Fol. 294. « Ordre de bataille de l'armée d'Italie, en 1702. »
- Fol. 297. « Etat des régiments d'infanterie qui sont sur pied et des lieux de leurs garnisons. 1668 en janvier. »
- Fol. 303. « Controlle des troupes de l'armée de Lorraine... »
- Fol. 309. « Controlle des troupes qui sont en campagne..., hivert 1672. »
- Fol. 320. « Etat des lieux où tiennent garnison les troupes qui servent sous l'autorité de Monsieur le duc de Navailles... »
- Fol. 323. « Controlle du logement de la cavallerie. »
- Fol. 325. Emplacement de troupes.
- Fol. 349. État des gouverneurs des places du Nord.
- Fol. 358. « État des officiers majors des places frontières et avancées du département de Monseigneur de Barbezieux. »
- Fol. 373. « De l'état du Roi pour les gouverneurs pendant l'année 1686. »
- Fol. 376. État des gouvernements de Flandre et d'Artois.
- Fol. 385. « Liste des plans des places fortifiées du royaume... »
- Fol. 387. « État par ordre alphabétique des gouvernemens de province et places du royaume en l'année 1690. »
- Fol. 401. « Mémoire de Messieurs de Strasbourg, présenté à M. de Louvoy, le 21 septembre 1664. »
- Fol. 404. « Autre mémoire de MM. de Strasbourg sur les étapes. 1671. »
- Fol. 407. « Relevé du pain, de la viande fournis à des régiments... »
- Fol. 409. « Table en extrait d'un voyage fait en Flandre et Artois, en 1691, par le sieur Hugues Oudin, commissaire des vivres, laquelle

fait voir sur chaque ville plusieurs connaissances nécessaires et curieuses touchant les vivres. »

Fol. 411. « Estat des soldats restant malades dans l'hospital général de Coulom, le 3<sup>e</sup> juillet 1688 au soir, au camp de Maintenon. »

Fol. 414. « État général des troupes de France, infanterie, cavalerie et dragons. 1692. »

Fol. 417. « État des troupes de France en l'année 1702. »

Fol. 421. « Revue faite par le Roi, dans la plaine proche de Colombe, le 15<sup>e</sup> avril 1662. »

Fol. 424. « Ligne du Rhin. »

Fol. 425. Pertes au jeu.

Sur le plat de la reliure, on lit : « Les tiroirs de Louis XIV. »

XVII<sup>e</sup> et XVIII<sup>e</sup> siècles. 427 feuillets. 430 sur 290 millim. Rel. en maroquin bleu.

**182** (A. I. b. 1627). « Revues de troupes, depuis l'année 1429 jusqu'à l'année 1594. — Recueil appartenant à M. Monteil. »

Fol. 1. « Préface dédicatoire à Brantôme, auteur des Hommes illustres français. Capitaine vous êtes, soit dit sans vous fâcher, bien plus célèbre par votre plume que par votre épée... Mais enfin, me demande celui qui veut acheter ce recueil, quel prix y mettez-vous? Il y a 33 revues, elles sont d'une dimension si large qu'elles valent au moins cent sous chacune... Monteil. »

XV<sup>e</sup> et XVI<sup>e</sup> siècles. Parchemin. 33 pièces. 558 sur 337 millim. Rel. en maroquin vert.

**185-184** (A. I. b. 1628). « Revues de troupes depuis l'année 1607 jusqu'à l'année 1728. — Recueil appartenant à M. Monteil. »

Page 1. « Préface dédicatoire à M. le maréchal duc de Dalmatie, ministre de la Guerre, président du Conseil. — Monsieur le maréchal, Ce recueil des revues de diverses armes, dont j'ai l'honneur de vous dédier la préface, forme comme un grand rassemblement, une grande ligne de corps militaires, moins distingués par les différents siècles où ils vivaient que par leurs différents habits, leurs différentes manœuvres... Monteil. »

Page 3. « Observations pour Monsieur le Bibliothécaire. Monsieur le Bibliothécaire voudra peut-être s'assurer par ses doigts qu'il y a



46 revues, il ne pourra disconvenir que ma demande de deux francs par revue est fort raisonnable... »

XVII<sup>e</sup> et XVIII<sup>e</sup> siècles. Parchemin. 110 et 104 pages; vol. 1, 335 sur 350 millim.; vol. 2, 370 sur 250 millim. Rel. en maroquin rouge.

**135** (A. I. b. 1629). « Revue de chevaux-légers et mousquetaires année 1705. — Manuscrit appartenant à M. Monteil. »

Fol. 1. « Préface dédicatoire à la mémoire du maréchal Bessière. Monseigneur, je crois convenable de vous donner le titre qu'on vous donnait, lorsque vous êtes sorti de ce monde, et je vous dédie ce manuscrit pour rappeler sur ce durable vélin la source de toutes vos vertus militaires... »

XVIII<sup>e</sup> siècle. Parchemin. 102 pages. 315 sur 250 millim. Rel. en veau.

**136** (A. I. c. 3). Recueil.

Fol. 1. « Instruction du cheval pour le cavalier. »

Fol. 17. École de l'officier par Bruchl. Paris, Jombert, 1770, in-16 (imprimée).

Fol. 78. « Principes généraux de l'exécution de l'artillerie. »

Fol. 101. « Manière de blanchir les ivoires avec de la chaux. »

Fol. 102. « Extrait des principes généraux pour faire des portraits en mignatures. »

Fol. 105. « Moyen pour voyager par terre dans un pays inconnu sans autre guide qu'une petite boussole. »

Fol. 106. « Proportions de différent ouvrage d'architecture. »

XVIII<sup>e</sup> siècle. Papier. 112 feuillets. 190 sur 120 millim. 39 planches. Rel. en maroquin noir.

**137** (A. I. c. 12). « Notes sur le service des officiers d'État-Major en campagne. »

Fol. 2. « Service particulier des États-Majors. »

Fol. 6 v<sup>o</sup>. « Extrait du règlement sur le service en campagne du 5 avril 1792, modifié le 11 octobre 1809. »

XIX<sup>e</sup> siècle. Papier. 68 feuillets, dont 20 blancs. 260 sur 205 millim. Cartonnage (Don du général Mellinet.)

**138** (A. I. c. 44). « Règlement provisoire de 1854 pour le service

de l'État-Major général autrichien, en campagne. — Traduit de l'allemand, au Dépôt de la Guerre, d'après des ordres supérieurs, par M. Jules Baissac, employé au Dépôt. »

Fol. 1. « Table des matières. »

Fol. 5. « Titre 1<sup>er</sup>. Le quartier général de l'armée... »

Fol. 5 v<sup>o</sup>. « La traduction du Règlement provisoire pour le service de l'État-Major de quartier maître général autrichien comprend par conséquent onze cahiers et 13 annexes ou tableaux. »

« Certifié véritable et conforme, Paris, le 23 octobre 1860. J. Baissac, traducteur, attaché au Dépôt de la Guerre. »

XIX<sup>e</sup> siècle. Papier. 159 feuillets. 330 millim. sur 220. Demi-rel.

**189** (A. I. c. 71). Projet d'Ordonnance sur le service en campagne, en 127 articles.

Fol. 12. « Art. 1<sup>er</sup>. Lorsque Sa Majesté a réglé le nombre des troupes, dont elle veut que ses armées soient composées, le secrétaire d'Etat de la Guerre leur envoie des ordres pour se rendre dans les lieux... »

XVIII<sup>e</sup> siècle. Papier. 147 feuillets, dont 51 blancs. 370 sur 348 millim. Rel. en veau.

**190** (A. I. c. 89). « Extrait de l'Ordonnance pour régler le service des places. »

En tête du fol. 1, on lit : « M. Turgot, capitaine », et au-dessous le général Mellinet a écrit : « Le capitaine Turgot doit être le même M. Turgot qui est devenu sénateur, grand-croix de la Légion d'honneur sous le règne de Napoléon III et qui est mort en 1866 ambassadeur en Suisse, précédemment à Malte. »

XIX<sup>e</sup> siècle. Papier. 29 feuillets. 190 sur 148 millim. Demi-rel. (Don du général Mellinet.)

**191** (A. I. c. 118). « Règlement du service dans les places du Roi de Sardaigne. »

Fol. 2. « Table. »

Fol. 7. « Titre premier. Des officiers du Grand et Petit État-Major des places. »

Fol. 8. « Chapitre 1. Du Gouverneur. »

Fol. 173. « Règlement du service dans les places. »

Reproduction textuelle du règlement précédent.

XVIII<sup>e</sup> siècle. Papier. 359 feuillets. 338 millim. sur 270. Demi-rel.

**192** (A. I. c. 133). « Projet de rassemblement des troupes des divisions des Évêchés et de la Lorraine dans un camp à portée de la ville de Metz. »

Fol. 1. « Nota. Ce projet a été envoyé à la Cour, le 23 may 1788, et c'est d'après lui qu'ont eu lieu les dispositions du camp le 1<sup>er</sup> septembre suivant. 1<sup>re</sup> partie. »

Fol. 16. « Pièces justificatives du Mémoire. »

Fol. 43. « Apperçu récapitulatif des objets de dépenses extraordinaires. »

Fol. 59. « Journal du camp de Montigny, 1788, près la ville de Metz, et du travail qui s'y est fait depuis le 1<sup>er</sup> septembre jusqu'au 26 inclus du même mois, époque à laquelle ces troupes ont entièrement levées (*sic*) le camp. 2<sup>me</sup> partie. »

XVIII<sup>e</sup> siècle. Papier. 137 feuillets et 1 planche. 338 sur 225 millim. Demi-rel.

**193** (A. I. c. 134). « Journal et observations du camp de Montigni, 1788, près la ville de Metz, et du travail qui s'y est fait depuis le 1<sup>er</sup> septembre, jour de l'arrivée des troupes jusqu'au 26 inclus du même mois, époque à laquelle ces troupes ont entièrement levé le camp. »

XVIII<sup>e</sup> siècle. Papier. 81 feuillets et 1 planche. 330 sur 215 millim. Demi-rel.

**194** (A. I. c. 134<sup>a</sup>). « Journal et observations du camp de Montigni... » — Double du manuscrit précédent.

XVIII<sup>e</sup> siècle. Papier. 84 feuillets. 330 sur 210 millim. Demi-rel.

**195** (A. I. c. 168). « Journal der Manœuvres, die in dem Lager bey Spandau im September, anno 1753, sind gemacht worden, » par « J. C. de Raoul. »

Fol. 2. « Vorbericht. »

Fol. 3. « Ein March der Armee ins Lager. »

XVIII<sup>e</sup> siècle. Papier. 20 feuillets et 7 plans. 320 sur 225 millim. Rel. en veau.

**196** (A. I. c. 169). « Historische Beschreibung von der Manœuvres Seiner Königl. Majestät im Herbst des Jahres 1766. » — *En déficit.*

**197-198** (A. I. c. 170). I. « Recueil des dispositions de toutes les grandes manœuvres, qui ont eu lieu tant à Berlin qu'à Potsdam, depuis 1797 jusqu'à 1805, avec un atlas renfermant 25 plans représentant leur exécution. »

I<sup>er</sup> volume. Texte. — II. 2<sup>me</sup> volume. Planches.

Provient du « Cabinet topographique du Roi ».

XIX<sup>e</sup> siècle. Papier. 59 feuillets. 365 sur 217 millim. 25 planches. 405 sur 280 millim. Rel. en maroquin vert.

**199** (A. I. c. 213). « Le service en campagne de l'armée prussienne. Service des avant-postes, en particulier des grand'gardes et des patrouilles, par H. de F. »

Traduction de l'ouvrage publié en 1867 sous le titre : « *Der Preussische Felddienst, zweites Heft : Vorpostendienst...*, von H. v. F. » (Berlin, E. S. Mittler und Sohn, in-8°.)

XIX<sup>e</sup> siècle. Papier. 100 pages. 218 sur 163 millim. Demi-rel.

**200** (A. I. c. 277). « Règlement pour les écoles régimentaires. »

Fol. 2. « Titre premier. Organisation. »

Fol. 36. « Interprétations, modifications de huit articles du règlement du 28 décembre 1835 sur les écoles régimentaires. »

Fol. 44. « Instruction sur l'administration et la comptabilité des écoles régimentaires. »

Fol. 54. « Nouvelles situations de l'enseignement à fournir par les corps. »

Fol. 63. « Règlement pour les écoles régimentaires. »

Fol. 64. « Circulaire du 5 mars 1840. »

XIX<sup>e</sup> siècle. 103 feuillets. 195 sur 140 millim. Demi-rel. (Don du général Mellinet.)

**201** (A. I. c. 279). « Considérations sur l'éducation et l'enseignement des élèves de l'École royale militaire, vers l'année 1771. In-4°. Manuscrit attribué au comte de Langeron. » — *En déficit.*

**202** (A. I. c. 228). « Extrait d'un mémoire sur les Écoles militaires et sur les formes de l'existence de la force publique dans les gouvernements constitutionnels. »

Fol. 1. « Les voilà, instruisez-les; faites-en de bons officiers; mais avant tout de bons citoyens... »

Fin : « et sans doute qu'il ne répugne pas à départir à un conseil la dose de pouvoir que l'on trouvoit naguères dans le général Bellavène lui seul. »

St-Cyr, le 25 9<sup>bre</sup>

ROCQUANCOURT. »

XIX<sup>e</sup> siècle. Papier. 16 feuillets. 280 sur 210 millim. Cartonné.  
(Don du général Mellinet.)

**205** (A. I. c. 349). Recueil.

Page 1. « Mémoire d'un officier de l'État-major de l'armée. »  
Commence : « La connaissance du pays est la base des fonctions d'un aide maréchal des logis de l'armée... »

Page 103. « Carte militaire, Reconnaissance militaire. Mémoire sur le même sujet, extrait de l'Encyclopédie méthodique, Mathématiques, tome 1<sup>er</sup>, page 300. »

Page 137. « L'art de figurer le terrain. »

Au 1<sup>er</sup> feuillet on lit, de la main du général Mellinet : « Ce volume a appartenu à M. le lieutenant d'artillerie, devenu général de division, comte Andréossy. »

XVIII<sup>e</sup> siècle. Papier. 180 pages. 230 sur 170 millim. Demi-rel.  
(Provient du général Mellinet.)

**204** (A. I. c. 500). « École spéciale militaire. 1<sup>re</sup> division. 1845. »

Carnet de notes des écoles de soldat, de peloton, de bataillon des élèves des 8 compagnies.

XIX<sup>e</sup> siècle. Papier. 10 feuillets. 173 sur 205 millim. Cartonné.

**205** (A. I. c. 503). « Simples observations sur la position des officiers de l'État-major des places, » par E.-Ch. Bourseul, secrétaire archiviste de la place de Metz. 1852.

Fol. 1. « A Monsieur le baron Achard, général de division et sénateur à Paris. Metz, le 15 février 1852.

Fol. 3. « De tous les membres... »

XIX<sup>e</sup> siècle. Papier. 14 feuillets. 235 sur 187 millim. Cartonné.

**206** (A. I. c. 827). « Explication des constructions et desseins d'une presse de campagne volante, dont le but est d'être toujours au service du chef des corps d'armées ou de son état-major, en campagne comme dans les manœuvres d'exercice, pour lui fournir partout les moyens de faire multiplier ses ordres, esquisses de terrains, levées à vue, etc., en tout tems et à chaque moment le plus court, par Charles de Henckel, chevalier, capitaine au service de Sa M. le roi de Danmarc. »

Fol. 1 v<sup>o</sup>. « Présenté avec le respect le plus profond à Sa Majesté Louis Philippe, roi des Français, par l'auteur. »

XIX<sup>e</sup> siècle. Papier. 38 feuillets. 355 sur 230 millim. Rel. en maroquin vert.

**207** (A. I. d. 14). « Traité sur les devoirs d'un colonel d'infanterie, par M. le comte de Langeron, brigadier des armées du Roy, colonel lieut. du régiment d'Infanterie de Condé. 1750. »

I. « Première partie. »

II. « Suite du Traité sur les devoirs d'un colonel d'infanterie... »

XVIII<sup>e</sup> siècle. Papier. 48 et 57 feuillets. 230 sur 172 millim. Cartonné.

**208** (A. I. d. 23). « Dissertation sur l'Ordonnance de l'Infanterie, par le général H<sup>is</sup> Meunier. Germinal an XI. »

Fol. 2. « Projet de changement et d'additions au Règlement concernant l'exercice et les évolutions de l'Infanterie. »

Fol. 3. « Précis du Projet. »

On lit sur le plat de la reliure : « Dédié au Premier Consul par le général de brigade H<sup>is</sup> Meunier. »

Cet ouvrage a été publié sous le titre suivant : *Dissertation sur l'Ordonnance de l'Infanterie*, par le général de brigade H. Meunier. A Paris, chez Magimel, an XIII, 1805, in-16.

XIX<sup>e</sup> siècle. Papier. 62 feuillets et 11 planches. 345 sur 225 millim. Rel. en maroquin vert.

**209** (A. I. d. 24). « Examen critique de la dissertation sur l'Ordonnance de l'Infanterie, présentée par le général de brigade Meunier au Premier Consul, en Germinal an Unze. »

Fol. 1. « On doit rendre hommage à l'intention vraiment militaire et patriotique qui a dicté cette dissertation... »

XIX<sup>e</sup> siècle. Papier. 5 feuillets. 338 sur 225 millim. Cartonné.

**210** (A. I. d. 40). « Projet pour mettre l'Infanterie en légion, avec les plans des différentes manœuvres que peut exécuter la Légion, essayé par le régiment des Grenadiers de France, à Verdun, au mois d'octobre 175..., par M. le chevalier de Rostaing, capitaine au régiment du Roy Infanterie, major général des troupes qui ont passé en Canada, aux ordres de M. Dieskau, au mois d'avril 1755, tué sur le vaisseau l'Alcide, le huit juin 1755. »

Page 1. « Mémoire concernant l'essai de la Légion, la tactique et les évolutions. »

Page 135. « Réflexions sur le projet de M. de Rostaing. »

XVIII<sup>e</sup> siècle. Papier. 140 pages et 13 planches. 360 sur 240 millim.

Rel. veau, aux armes du marquis de Langeron. (Don du général Melinet.)

**211** (A. I. d. 92). « Revision du Règlement de 1791 concernant les manœuvres de l'Infanterie et projet de grandes évolutions par brigades sur une et deux lignes en employant l'inversion. L'on présente ce projet de grandes évolutions d'après les ordres de S. M. l'Empereur et Roi. A l'Isle-Dieu, l'an 1806. »

Fol. 1. « Hommage du général de brigade Meunier à Son Altesse Sérénissime Monseigneur le prince Alexandre, duc de Neuchâtel, vice-connétable et maréchal d'Empire. »

Fol. 4. « Rapport du général de brigade H<sup>s</sup> Meunier, membre de la commission chargée par S. A. S. Monseigneur le prince Alexandre, vice-connétable, alors ministre de la Guerre, du projet des manœuvres de l'Infanterie. »

Fol. 18. « Instruction à ajouter à l'école du peloton. »

XIX<sup>e</sup> siècle. Papier. 78 feuillets et 20 planches. 327 sur 210 millim.

Rel. de P. Lefebvre, en toile gaufrée, aux armes impériales.

**212** (A. I. d. 93). « Complément du Règlement concernant l'exer-

cice et les manœuvres de l'Infanterie française, du 1<sup>er</sup> août 1791, ou essai pour rectifier quelques négligences, suppléer à quelques oublis, et fixer le mode uniforme d'exécution de quelques manœuvres qui ne sont qu'indiquées dans le règlement, par un officier du 37<sup>e</sup> de ligne. 1822. »

XIX<sup>e</sup> siècle. Papier. 303 feuillets et 1 planche. 212 sur 137 millim. Rel. veau. (Don du général Mellinet.)

**215** (A. I. d. 718). « Quelques observations relatives à l'instruction, par le colonel de l'Aubépin. »

XIX<sup>e</sup> siècle. Papier. 9 feuillets. 170 sur 155 millim. Cartonné. (Don du général Mellinet.)

**214-215** (A. I. d. 154). « Manœuvres d'infanterie, par le colonel Foltz, du 14<sup>e</sup> régiment d'Infanterie légère. »

I. Texte. — 16 feuillets.

II. Planches. — 22 planches.

XIX<sup>e</sup> siècle. Papier. 350 sur 230 millim. 420 sur 280 millim. Demi-rel.

**216** (A. I. d. 156). « Infanterie contre Cavalerie. Dispositions défensives de l'Infanterie, » par le lieutenant-colonel du 6<sup>e</sup> de ligne, E. de Viville.

Fol. 1. « A Son Excellence le maréchal Niel, ministre secrétaire d'État de la Guerre. »

Fol. 4. « Un des grands maîtres de l'art de la guerre, Frédéric II. »

Fol. 6 v<sup>o</sup>. « Ordre mince. »

Fol. 17. « Ordre profond. »

Fol. 21 v<sup>o</sup>. « Des colonnes d'Infanterie. »

Fol. 31 v<sup>o</sup>. « Considérations. »

Fol. 34. « Refrains et sonneries d'Infanterie. »

Fol. 36. Signé : « Le lieutenant colonel du 6<sup>e</sup> de ligne, E. de Viville. »

Fol. 56. « Planches. »

XIX<sup>e</sup> siècle. Papier. 79 feuillets, dont 20 planches. 357 sur 245 millim. Cartonné.

**217** (A. I. d. 180). « L'Infanterie. Exposé du système concen-



trique, ayant pour but de renforcer les têtes des bataillons dans toutes les formations. »

Fol. 1. « Hommage à Sa Majesté Napoléon III, empereur des Français, par son humble et dévoué serviteur, François Gordaszewski, capitaine de l'ex-armée polonaise, officier de la Croix militaire. Saverne, le 8 juin 1853. »

Manuscrit autographe.

XIX<sup>e</sup> siècle. Papier. 6 feuillets et 1 planche. 357 sur 245 millim. Rel. en maroquin vert, sur le plat de laquelle est écrit : « Napoléon III. »

**213** (A. I. d. 217). « Tactique d'infanterie. Instruction de brigade et de régiment, par le capitaine général d'armée marquis del Duero. 1863. Traduction de M. le capitaine Sermensan, officier d'ordonnance de S. E. le Ministre de la Guerre. 1864. »

XIX<sup>e</sup> siècle. Papier. 97 feuillets. 390 sur 260 millim. Demi-rel.

**219** (A. I. d. 414). « Représentation de tous les exercices de l'infanterie saxonne appliquée sur l'État de la garde du corps des Grenadiers de Sa Maj. le roi de Pologne et électeur de Saxe, inventé et désigné par Jean Hoyer, bas-officier du Corps des Ingénieurs. » — Légendes en allemand.

XVIII<sup>e</sup> siècle. Papier. 46 planches. 360 sur 520 millim. Demi-rel.

**220** (A. I. d. 501). « Reglement für die königl. Preussische Infanterie, worin enthalten die Evolution, das Manual und die Chargirung und wie der Dienst in Felde und in der Garnison... »

Fol. 1. « Règlement pour l'Infanterie royale de Prusse, avec l'explication des évolutions et des manœuvres. — Le service des troupes de campagne et dans les garnisons, auquel tous les officiers doivent se conformer. — Traitements et retenues sur la solde. — Description de l'uniforme suivant l'ordonnance. Douze parties divisées en chapitres et articles. »

Au même feuillet, on lit les notes suivantes :

« Il n'y a pas de date à ce manuscrit, cependant dans un tableau, à la fin de l'ouvrage, on trouve la date de 1743... Ce doit être le manuscrit envoyé par M. de Valori, ambassadeur à Berlin, mentionné dans la

correspondance ». — Page 172, le règlement est signé et daté du 1<sup>er</sup> juillet 1743.

XVIII<sup>e</sup> siècle. Papier. 178 feuillets. 343 sur 215 millim. Rel. en veau. (Cachet de la « Bibliothèque de Dinteville ». — Don du général Mellinet.)

**221** (A. I. d. 607). « Sur l'instruction de notre Infanterie, par un officier Prussien. Berlin, 1869 » ; traduction française.

Fol. 1. « Préface. Nous commençons une nouvelle année d'instruction, qui est la troisième depuis la dernière campagne... »

Fol. 2. « Coup d'ensemble rapide sur les principaux enseignements de la campagne de 1866, en ce qui concerne l'infanterie. »

Fol. 116. « Pour préparer l'attaque d'une position (le cinquième bataillon de chasseurs, le bataillon des tirailleurs de la garde devant les hauteurs de la Chapelle...) »

XIX<sup>e</sup> siècle. Papier. 116 feuillets. 330 sur 210 millim. Demi-rel.

**222** (A. I. d. 639). « Théorie de l'escrime à la baïonnette, rédigée d'après les ordres du ministre par le capitaine Langermann, attaché au Dépôt général de la Guerre. 1830. »

XIX<sup>e</sup> siècle. Papier. 27 feuillets. 330 sur 230 millim. Cartonné. (Don du général Mellinet.)

**223** (A. I. d. 639). « Théorie d'escrime à la baïonnette, rédigée d'après les ordres du ministre par le capitaine Langermann, attaché au Dépôt général de la Guerre. 1830. »

Même texte que le manuscrit précédent.

XIX<sup>e</sup> siècle. Papier. 64 feuillets. 370 sur 240 millim. Cartonné (Don du général Mellinet.)

**224** (A. I. d. 1339). « Notes sur la pratique du règlement pour l'infanterie prussienne, contenant la formation des compagnies et bataillons, avec le maniement d'armes, feux et mouvements de cette infanterie, tels qu'ils s'exécutent aujourd'hui. Potsdam, 1768. »

XVIII<sup>e</sup> siècle. Papier. 152 pages et 5 planches. 245 sur 375 millim. Demi-rel.

**225** (A. I. e. 13). I. « Mémoire sur les charges de l'État-major général de la Cavalerie de France. »

Commence, fol. 4 : « Les Roys ayant formé un corps de cavalerie... »

Fol. 27. « Mémoire sur le régiment du Colonel général de la cavalerie. »

II. « Pièces justificatives, ou mémoire sur les charges de l'État-major général de la Cavalerie de France. »

XVIII<sup>e</sup> siècle. Papier. 35 et 51 feuillets. 320 sur 230 millim. Rel. en veau.

**226** (A. I. c. 14). « Réflexions et opinions hazardées par un ancien militaire. 1778 et 1789. »

Page 1. « Police, subordination, discipline. — Il est reconnu que la police... »

Page 36. « Constitution de la cavalerie. — Les désordres qui ont éclaté dans plusieurs corps... »

Page 82. « Cavaliers et bas-officiers. — Les corps militaires étant le premier moyen de la puissance des souverains... »

Page 96. « Congés des cavaliers et des bas-officiers. — Les ordonnances, en réglant l'époque, la durée... »

Page 104. « Observations sur l'instruction de la cavalerie. — La cavalerie est une arme assez précieuse... »

Page 118. « Théorie des manœuvres de la cavalerie. — Les manœuvres de la cavalerie ne pourront être exactes... »

Page 136. « Opinions sur différents objets militaires. »

Page 156. « Bataille de Fontenoy, du 11 may 1745. — Nous venons de gagner une bataille bien intéressante... »

Page 168. « Déroute de Rosbach, du 5 novembre 1757. — Vous avez sans doute appris déjà par la renommée nostre triste et humiliante aventure... »

Manuscrit autographe.

XVIII<sup>e</sup> siècle. Papier. 180 pages. 175 sur 120 millim. Demi-rel.

**227** (A. I. c. 17). Lettre et mémoires de M. d'Auvergne, colonel de cavalerie, commandant de l'École militaire, sur la cavalerie.

Fol. 1. « Lettre de M. d'Auvergne à M. de Rezet, du 1<sup>er</sup> décembre 1763. »

Fol. 7. Notice sur M. d'Auvergne.

Fol. 11. « Projet d'instruction nécessaire à un régiment de cavalerie. »

Fol. 27. « Plan qu'on se propose de suivre dans l'exercice de la cavalerie, pratiqué à l'École Royale Militaire. »

Fol. 47. « Démonstration mécanique de l'union de l'homme avec le cheval. »

Fol. 57. « Moyen pour trouver les résultantes aux trois puissances. »

Fol. 62. « Mémoire raisonné sur l'équitation simplifiée. »

Fol. 112. « A ma chère nation. »

Fol. 126. « Lettre de M. Du Montier à M. de Lubersac, du camp de Mézières, le 12 septembre 1753. »

Fol. 149. « Mémoire des effets de jambes sur la Masse. »

Fol. 169. « Des effets de la bride. »

Fol. 188. « Mémoire sur l'art de la cavalerie. »

XVIII<sup>e</sup> siècle. Papier. 247 feuillets. 340 sur 170 millim. Cartonné.  
(Don du général Mellinet.)

**223** (A. I. c. 47). « Remarques sur la cavalerie, suivies d'évolutions et mouvements de guerre pour une division de cavalerie soutenue par une batterie d'artillerie, par Le Flem, ancien chef d'escadrons au 9<sup>me</sup> dragons, en retraite au Mans. Le Mans, décembre 1858. »

Fol. 1. « Au général de division de cavalerie, comte de Montebello, aide de camp de S. M. Napoléon III, empereur des Français, hommage respectueux... » — Fol. 1 v<sup>o</sup>. « Mon général, Sa Majesté l'empereur Napoléon III a daigné... »

Fol. 2. « A Sa Majesté Napoléon III, empereur des Français... Sire, l'accueil bienveillant que vous avez bien voulu faire au manuscrit intitulé : Discipline, vertus guerrières... »

Fol. 7. « Avant-propos... »

XIX<sup>e</sup> siècle. Papier. 243 feuillets et 82 planches. 405 sur 265 millim.  
Rel. en veau.

**229** (A. I. c. 83). « Instructions provisionnelles pour l'école d'équitation des dragons, pour y servir en attendant qu'elles soient mises plus en ordre et en règle. Fait à Cambrai, le 1<sup>er</sup> octobre 1765. »

Commence, fol. 2 : « Quoique ce petit ouvrage soit le fruit de l'expérience... »

XVIII<sup>e</sup> siècle. Papier. 106 feuillets, dont 21 blancs. 255 sur 180 millim. Rel. en veau. (Don du général Mellinet.)

**250** (A. I. e. 85). « Exercice à cheval et à pied du corps de la cavalerie et dragons, divisé en trois livres : 1<sup>er</sup> du travail à cheval, 2<sup>e</sup> du travail à pied des dragons, 3<sup>e</sup> du travail à pied des cavaliers. »

XVIII<sup>e</sup> siècle. Papier. 123 feuillets. 338 sur 225 millim. Rel. en parchemin, aux armes de Charles-Emmanuel III, duc de Savoie et roi de Sardaigne.

**251** (A. I. e. 92). « Ordonnance du 1<sup>er</sup> may 1777 pour la cavalerie, » avec commentaires et applications de cette ordonnance.

Fol. 2. « Préliminaire. L'Ordonnance du 1<sup>er</sup> mai 1776, quoique fondée sur de solides principes... »

XVIII<sup>e</sup> siècle. Papier. 98 feuillets. 470 sur 330 millim. Demi-rel.

**252** (A. I. e. 98). « Règlement pour les hussards. »

Fol. 3. « Tables des titres contenus dans ce règlement. »

Fol. 136. « Boutte selle. »

Fol. 140. « Explication des planches. »

XVIII<sup>e</sup> siècle. Papier. 148 feuillets et 25 planches coloriées. Vignettes coloriées. 322 sur 190 millim. Rel. en maroquin vert.

**255-254** (A. I. e. 102). « Instruction concernant l'exercice et les manœuvres des troupes à cheval (1789). »

I. Texte. — II. Planches.

XVIII<sup>e</sup> siècle. Papier. 2 volumes. 168 feuillets et 86 planches. 325 sur 210 millim. et 350 sur 238 millim. Demi-rel.

**253** (A. I. e. 104). « Prospectus de quelques réfutations, réflexions et additions à faire à l'Ordonnance de cavalerie de 1788 et ses changemens en 1789, » par C. Gruat, instructeur de la cavalerie, 17<sup>e</sup> division militaire.

Manuscrit autographe.

Commence : « Il est bien de peu de gens qui puissent se flatter d'être auteurs dans la partie de l'instruction des troupes à cheval... » — Fin : « ... Elle saura les éviter en conservant soigneusement sa liberté. »

XVIII<sup>e</sup> siècle. Papier. 30 feuillets. 220 sur 180 millim. Demi-rel.

**256** (A. I. e. 124). « Observations sur l'Ordonnance de cavalerie, 1<sup>er</sup> vendémiaire an XIII, 23 septembre 1804. Alexandre Bourlet. »

Fol. 151. « Notes sur l'Ordonnance de cavalerie. »

Fol. 152. « Observations, idées et réflexions sur l'Ordonnance. »

XIX<sup>e</sup> siècle. Papier. 230 feuillets et 4 planches. 255 sur 210 millim.  
Rel. en veau. (Don du général Mellinet.)

**257** (A. I. e. 145). « Attentions préliminaires pour un régiment de cavalerie ou pour une parade, tant à pied qu'à cheval. Manœuvres de cavalerie, avec planches dans le texte. Détails sur les soins de propreté et de service intérieur. »

Fol. 8. « Ordre des 21 manœuvres de l'Ordonnance. »

XVIII<sup>e</sup> siècle. Papier. 151 feuillets. 198 sur 120 millim. Reliure en veau. (Don du général Mellinet.)

**258** (A. I. e. 152). « Projet d'Ordonnance sur l'exercice et les évolutions de la Cavalerie. »

« Planches dessinées par MM. Fernel, chef de bataillon au corps royal d'État-major et Baynaguet de Pennautier, lieutenant-aide-major, attachés à la Commission de cavalerie. 1829. »

Sur le plat de la reliure, on lit : « Planches du Projet d'Ordonnance sur l'exercice et les évolutions de la cavalerie. »

XIX<sup>e</sup> siècle. Papier. 6 feuillets et 127 planches. 340 sur 250 millim.  
Rel. en maroquin vert.

**259-254** (A. I. e. 205). Recueil de mémoires sur la cavalerie.

I (239). « Réflexions et observations sur différents objets concernant la cavalerie. » Manuscrit autographe. — 162 pages.

II (240). Même texte que le précédent. Manuscrit autographe. — 226 pages.

III-VII (241-245). Copies du même texte. — 240, 222, 238, 214 et 252 pages. — Le vol. VII contient en outre (p. 217) : « Relation de la bataille de Fontenoi » et (p. 239) : « Relation de la déroute de Rosbach. »

VIII (246). « Réflexions et observations d'un ancien militaire. 1778. » Manuscrit autographe. — Sous un titre et avec un ordre un peu différents, on trouve dans ce volume à peu près le même texte que dans les volumes précédents. On y lit, en outre, à la page 127 : « P. S. 1791. Il était aisé de prédire que les doléances de tous les corps militaires... » — 128 pages.

IX (247). « Réflexions et observations concernant la constitution militaire et plus particulièrement celle de la cavalerie. » Manuscrit autographe. — On y trouve une partie du texte des volumes précédents sous les titres suivants : « Constitution de la cavalerie » (p. 1); — « Observations sur l'instruction de la cavalerie » (p. 46); — « Réflexions hasardées sur le militaire » (p. 63). — 90 pages.

X (248). « Observations sur l'instruction de la cavalerie. Théorie des manœuvres de la cavalerie. » Manuscrit autographe. — 34 pages.

XI-XIV (249-252). Copies du texte du volume précédent. — 50, 56, 50 et 36 pages.

XV (253). « Constitution de la cavalerie. » Manuscrit autographe, reproduisant une partie du texte du volume IX comprise sous ce titre. — 52 pages.

XVI (254). Copie du texte du volume précédent. — 94 pages.

XVIII<sup>e</sup> siècle. Papier. Seize volumes. 160 sur 105 millim. Demi-rel.

**255** (A. I. e. 351). « Ordonnance pour la Cavalerie prussienne. »

Fol. 6. « Table des chapitres. »

Fol. 9. « Première partie. »

Ex-libris, avec la devise : « *Impavidum ferient ruinæ.* »

XVIII<sup>e</sup> siècle. Papier. 139 feuillets. 245 sur 200 millim. Rel. en veau.

**256** (A. I. e. 549). « Le Manège militaire. Projet d'une école de manège militaire, contenant une nouvelle invention propre à dresser les chevaux de la cavalerie et les rendre d'un prompt service, avec une méthode courte et facile pour être bien à cheval et rendre les cavaliers maîtres de la direction de la main, avec l'accord des talons dans toutes les évolutions, le tout orné de planches pour servir et aider à la démonstration, » par Sala.

Fol. 3. Dédicace au roi : « Sire, le plus grand bonheur dont puisse jouir un sujet de Votre Majesté... »

XVIII<sup>e</sup> siècle. Papier. 26 feuillets et 13 planches. 360 sur 530 millim. Demi-rel.

**257** (A. I. e. 550). « Extrait du cours d'équitation militaire. »

Fol. 1. « Avertissement. Le cours d'équitation militaire, professé à l'École royale de cavalerie, est destiné à former... »

Fol. 3. « 1<sup>re</sup> Partie. Connaissance du cheval... »

XIX<sup>e</sup> siècle. Papier. 14 feuillets et 4 planches. 282 sur 210 millim.  
Cartonné. (Don du général Mellinet.)

**258** (A. I. c. 659). « École de sellerie, contenant la manière la plus réfléchie de construire des selles pour cavaliers et dragons, par Castry, maître sellier du régiment de dragons de Monseig<sup>r</sup> le comte d'Artois. »

Fol. 2. « A Monsieur, Monsieur le marquis d'Autichamp, maréchal des camps et armées du Roy... »

Fol. 3. « Préface. »

Fol. 8. « École de sellerie. »

XVIII<sup>e</sup> siècle. Papier. 69 feuillets. 195 sur 153 millim. Rel. en maroquin rouge.

**259** (A. I. c. 678). Cahier autographié des notes d'un sous-officier du 12<sup>e</sup> régiment de dragons.

Fol. 3. Cours résumé d'histoire militaire, de 1796 à 1815. « Aux sous-officiers et brigadiers du 12<sup>e</sup> régiment de dragons. Messieurs, heureux de la mission qui m'a été confiée, c'est-à-dire de perfectionner l'instruction de quelques-uns d'entre vous et de commencer pour ainsi dire celle du plus grand nombre, j'ai suivi ponctuellement les ordres et les conseils de notre colonel... »

Fol. 54. « Fortification. »

Fol. 61. « Arithmétique. »

XIX<sup>e</sup> siècle. Papier. 80 feuillets et 3 planches. 235 sur 162 millim.  
Cartonné. (Don du général Mellinet.)

**260** (A. I. c. 733). « La connoissance extérieure du cheval, de ses beautés et deffauts. Fini à Cambrai, en octobre 1788. Pellau. »

XVIII<sup>e</sup> siècle. Papier. 114 feuillets. 190 sur 127 millim. Cartonné.

**261** (A. I. c. 740). « Traité simplifié de l'extérieur, de l'ostéologie et des maladies du cheval, à l'usage de MM. les officiers du train d'artillerie, par Ch. Langlois, capitaine à l'escadron du train d'artillerie de Valence. 1818. »

Fol. 1. « Mon seul but est d'être utile : ce sont les lumières d'autrui et non les miennes que je cherche à répandre. — Gassend. »



Fol. 56. « Instruction abrégée sur les maladies des chevaux les plus fréquentes. »

XIX<sup>e</sup> siècle. Papier. 123 feuillets. 198 sur 122 millim. Cartonné.  
(Don du général Mellinet.)

**262** (A. I. e. 921). « Cours d'hyppiatrique. A Monsieur de Fougainville. »

Fol. 2. « Anatomie. »

Fol. 72. « Cours d'extérieur. »

Fol. 160. « Complément extérieur. »

Fol. 200. « Cours d'hygiène. »

Fol. 280. « Cours de botanique. »

XIX<sup>e</sup> siècle. Papier. 301 feuillets. 205 sur 130 millim. Demi-rel.  
(Don du général Mellinet.)

**265** (A. I. f. 22). « Livre d'artillerie, avec les noms, proportions et principales figures qui le composent. »

Fol. 2. « Diamètre des pièces dont on se sert à présent en France, savoir... »

XVIII<sup>e</sup> siècle. Papier. 58 feuillets et 19 planches. 265 sur 205 millim. Rel. en veau.

**264** (A. I. f. 33). « Mémoire du devoir d'un officier d'artillerie détaché dans une place en temps de paix (1738). »

Fol. 2. « De ce qu'il doit au commandant de place. »

XVIII<sup>e</sup> siècle. Papier. 137 feuillets et 9 planches. 193 sur 165 millim. Cartonné. (Don du général Mellinet.)

**265-271** (A. I. f. 36). Traité d'artillerie, par von Werth Wolff von Senfftenberg. « Von allerlei Kriegswehr, von Geschuz, von den langen Stucken, von den Mortien, von den Feuerkazen, etc. ; wie dieselbigen unerhörter verbogner weiss zugebrauchen vom Hagelgeschoss, Orgetgeschüz, Streitkarren, etc. » — Nombreux dessins coloriés dans le texte.

On lit, au verso du premier feuillet : « Cet ouvrage a été envoyé en mars 1844 par le général Pelet, directeur du Dépôt de la Guerre, au prince Louis-Napoléon Bonaparte, détenu au fort de Ham ; cet ouvrage a servi à la composition des *Études sur l'artillerie*. »

I (265). Fol. 2. « Vorrede nach dem Ich, Werth Wolff von Senfftenberg... »

Fol. 4 v°. « Das erste Buch. » — Fol. 49 v°. « Beschlusz... Finis. Laus Deo. » — 49 feuillets.

II (266). Fol. 1. « Das ander Busch. » — Fol. 49. « Finis. Laus Deo. » — 49 feuillets.

III (267). Fol. 1. « Das dritte Buch. » — Fol. 45 v°. « Finis. Laus Deo. » — 52 feuillets.

IV (268). Fol. 1. « Das vierdte Buch. » — Fol. 53. « Finis. Laus Deo. » — 53 feuillets.

V (269). Fol. 1. « Das fünffte Buch. » — Fol. 42. « Finis. Laus Deo. » — 42 feuillets.

VI (270). Fol. 1. « Das sechste Buch. » — Fol. 54 v°. « Finis. Laus Deo. » « CHRISTUS MEIN TROST » « v. w. v. s. » — 54 feuillets.

VII (271). Fol. 1. « Von Zeugmeisterei, Artalarei, Buchsenmeisterei und was der Artalarei anhenget; von Salpeter, Scheve fel, Pulver von allerlei Geschuz gross und klein... » — On lit au-dessous, d'une écriture moderne : « L'art de l'Artillerie, concernant tout ce qui a rapport à cette arme : la fabrication de la poudre, la construction des pièces, la composition de l'artifice, etc., par Volft de Senfftenberg, commandant l'artillerie à Dantzig. » — 209 feuillets.

Sur le plat de la reliure du premier volume est représentée Judith avec ces mots : « IUDIT ABSTULIT. VOLUNTATEM TIMENCIVM SE FACIET DOMINUS. 1508 » et sur le plat du deuxième volume est représenté un Christ en croix.

XIX<sup>e</sup> siècle. Papier. 7 volumes. 330 sur 230 millim. Rel. en veau.

**272** (A. I. f. 38). « Recueil des tables de constructions de toutes les pièces et attirails propres à l'artillerie, suivant les derniers modèles envoyés par la Cour dans les années 1766 et 1767, avec les plans de tous les calibres et les instructions relatives au service de chaque pièce. »

XVIII<sup>e</sup> siècle. Papier. 184 feuillets. 240 sur 192 millim. Rel. en parchemin. (Don du général Meilinet.)

**275** (A. I. f. 39). « Essai sur l'usage de l'artillerie dans la guerre de campagne et dans celle des sièges. 1770. »

Ouvrage de Dupuget, publié sous ce titre en 1771, à Amsterdam, in-12.

XVIII<sup>e</sup> siècle. Papier. 172 feuillets et 4 planches. 200 sur 160 millim.  
Rel. veau. (Don du général Mellinet.)

**274** (A. I. f. 40). « Essai sur l'usage de l'artillerie dans la guerre de campagne. »

Même ouvrage que le précédent.

A la suite, page 195 : « Principes sur le tyr des armes à feu. »

XVIII<sup>e</sup> siècle. Papier. 264 pages. 240 sur 190 millim. Rel. en veau.  
(Don du général Mellinet.)

**275** (A. I. f. 48). « Description de l'artillerie en usage dans les États et sous le règne de Frédéric-Guillaume, roy de Prusse, illustrée des plans nécessaires. »

XVIII<sup>e</sup> siècle. Papier. 158 feuillets et 56 planches. 325 sur 207 millim. Rel. en veau.

**276-277** (A. I. f. 61). « Correspondance sur l'artillerie, » par M. de Saint-Auban.

I. — Fol. 1. Avis au lecteur.

II. — Fol. 2 (A). « Addition à mettre au bas de la page 144 en note K. »

Fol. 23. « Correspondance sur l'artillerie. »

Fol. 93. « Lettre d'envoi de l'introduction, suivie de l'introduction à la correspondance sur l'artillerie. »

XVIII<sup>e</sup> siècle. Papier. 2 volumes, 109 feuillets. 240 sur 193 millim.  
Rel. en veau. (Don du général Mellinet.)

**278** (A. I. f. 63). « Cours des manœuvres qui ont été exécutée (*sic*) dans la brigade de S-Auban, du corps royal de l'artillerie, pour servir à l'instruction des soldats canoniers, destinées au service de l'artillerie pendant la guerre. »

XVIII<sup>e</sup> siècle. Papier. 156 feuillets. 230 sur 185 millim. Cartonné.

**279** (A. I. f. 69). « Constructions de batteries. Manuscrit. 1785. »

Fol. 2. « Table des matières. »

Fol. 7. « Idées rassemblées sur la pratique des constructions de batteries. »

XVIII<sup>e</sup> siècle. Papier. 68 feuillets, dont 10 blancs et 2 planches. 205 sur 128 millim. Rel. en veau. (Don du général Mellinet.)

**230** (A. I. f. 94). « Règlement général fixant les dimensions de toutes les constructions d'artillerie, du 1<sup>er</sup> janvier 1781, sous le ministère de Monsieur le marquis de Ségur. »

XVIII<sup>e</sup> siècle. Papier. 720 pages et 8 planches. 415 sur 280 millim. Rel. en maroquin rouge.

**231** (A. I. f. 105). « Équipages militaires. Détails des caissons et forges de campagne, qui se construisent au parc de Sampigny, département de la Meuse, pour le service des armées étrangères. An X. 1802. »

XIX<sup>e</sup> siècle. Papier. 16 planches coloriées. 405 sur 380 millim. Cartonné. (Don du général Mellinet.)

**232** (A. I. f. 122). « Artillerie de montagne. Toulouse, 1822. — Lithographie de l'École royale d'artillerie. »

XIX<sup>e</sup> siècle. Papier. 14 feuillets, dont 11 planches. 390 sur 280 millim. Demi-rel.

**235** (A. I. f. 148). « Ordonnance concernant le corps de l'artillerie. »

XIX<sup>e</sup> siècle. Papier. 18 feuillets, dont 5 blancs. 225 sur 180 millim. Cartonné. (Don du général Mellinet.)

**234** (A. I. f. 163). « Projet de règlement sur les manœuvres de l'artillerie de campagne attelée, par A. Thiry, chef d'escadron d'artillerie. Douai. 1839. »

« Ce projet de règlement, déjà terminé et copié à Douai en 1839, n'a été adressé à Monsieur le maréchal ministre de la Guerre que le 11 avril 1843. Le lieutenant-colonel du 1<sup>er</sup> régiment d'artillerie, A. Thiry. »

Fol. I. « Note remise à Monsieur le lieutenant général, inspecteur général, baron Pelletier. »

XIX<sup>e</sup> siècle. Papier. 86 feuillets et 14 planches. 220 sur 220 millim. Cartonné.

**235** (A. I. f. 164). Recueil sur l'artillerie. — Lithographié.

Fol. 1. « Artillerie de campagne. Garnitures et changement des coffres à munitions. Table de construction. 1840. »

Fol. 19. « Artillerie de siège. Avant-train de siège. Tables de construction. 1841. »

Fol. 48. « Artillerie de montagne. Harnachement et chargement des mulets. Tables de construction. 1845. »

Fol. 89. « Boîtes à balles. Tables de construction. 1849. »

Fol. 179. « Artillerie de campagne. Caisson à munitions. Tables de construction. 1850. »

Fol. 218. « Artillerie de campagne. Caisse blanche de double approvisionnement en munitions de canons-obusiers de 12. Tables de construction. 1854. »

Fol. 235. « Affûts voitures de l'artillerie. 1856. »

XIX<sup>e</sup> siècle. Papier. 271 feuillets. 338 sur 227 millim. Demi-rel.

**236** (A. I. f. 392). « Cours de chimie technologique, à l'usage des élèves de l'École royale de l'artillerie et du génie, par Cheuvreuse, professeur à Metz. — Litho. de l'École royale de l'artillerie et du génie. 1826. »

XIX<sup>e</sup> siècle. Papier. 40 feuillets. 340 sur 210 millim. Demi-rel.

**237** (A. I. f. 393). « Cours sur la fortification permanente, à l'usage des élèves de l'École royale de l'artillerie et du génie, par E. Le Sage, professeur. A Metz. Litho. de l'École royale de l'art. et du génie. 1825, in-8<sup>o</sup>. »

XIX<sup>e</sup> siècle. Papier. 101 feuillets et 3 planches. 337 sur 205 millim. Demi-rel.

**238** (A. I. f. 394). « Cours d'attaque et de défense des places, à l'usage des élèves de l'École royale de l'artillerie et du génie, par E. Le Sage, professeur. A Metz, lithographie de l'École royale de l'artillerie et du génie. 1825. »

XIX<sup>e</sup> siècle. Papier. 84 pages. 330 sur 125 millim. Demi-rel.

**239** (A. I. f. 394<sup>a</sup>). « Cours d'attaque et de défense des places... » Double du volume précédent.

XIX<sup>e</sup> siècle. Papier. 84 pages. 322 sur 210 millim. Demi-rel.

**290** (A. I. f. 395). « Programme des travaux de l'École d'application de l'artillerie et du génie. » — Lithographié.

XIX<sup>e</sup> siècle. Papier. 46 feuillets. 335 sur 220 millim. Demi-rel.

**291** (A. I. f. 396). « Cours de stabilité des constructions, à l'usage des élèves de l'École d'application de l'artillerie et du génie, par N. Persy, professeur. 3<sup>e</sup> édition. A Metz, lithographie de l'École d'application. Septembre 1831. »

XIX<sup>e</sup> siècle. Papier. 110 feuillets. 335 sur 218 millim. Demi-rel.

**292** (A. I. f. 397). « Cours de mécanique appliquée aux machines. » — Lithographié.

Fol. 1. « Extrait du sommaire des leçons données depuis 1825 à l'École d'application de l'artillerie et du génie. »

Fol. 28. « Cours de mécanique appliquée aux machines. »

Fol. 50. « Cours de mécanique appliquée aux machines. Section II. »

Fol. 167. « École d'application de l'artillerie et du génie. Leçons préparatoires au lever d'usines et de machines... »

Fol. 207. « Cours de mécanique appliquée aux machines. Section VII. »

XIX<sup>e</sup> siècle. Papier. 264 feuillets. 333 sur 220 millim. Demi-rel.

**295** (A. I. f. 400). « École d'application de l'artillerie et du génie. Cours de balistique. » — Lithographié.

XIX<sup>e</sup> siècle. Papier. 184 pages et 1 planche. 332 sur 220 millim. Demi-rel.

**294** (A. I. f. 401). « Instructions sur les constructions des bâtiments pour faire suite à celles du 1<sup>er</sup> août 1819. » — Lithographié.

Début : « Voulant établir de l'unité dans la construction des bâtiments servant d'ateliers et de magasins d'artillerie... »

XIX<sup>e</sup> siècle. Papier. 6 feuillets et 20 planches. 292 sur 230 millim. Demi-rel.

**295** (A. I. f. 402). « Résumé du cours de fortification passagère. 1836. » — Lithographié.

XIX<sup>e</sup> siècle. Papier. 124 pages. 260 sur 210 millim. Demi-rel.

**296** (A. I. f. 403). « École d'application d'artillerie et du génie. Cours de fortification permanente. 3<sup>e</sup> partie. » — Lithographié.

XIX<sup>e</sup> siècle. Papier. 60 pages. 330 sur 210 millim. Demi-rel

**297** (A. I. f. 404). « École royale de l'artillerie et du génie. Leçons de topographie. » — Lithographié.

XIX<sup>e</sup> siècle. Papier. 12 pages et 1 planche. 330 sur 215 millim. Demi-rel.

**298** (A. I. f. 487). « Programme et sommaires des leçons du cours de tir et de mécanisme des armes à feu portatives, professé à l'École normale de tir de Vincennes, par M. E. Fèvre, capitaine d'artillerie. Année 1857. »

XIX<sup>e</sup> siècle. Papier. 235 feuillets et 15 planches. 360 sur 240 millim. Demi-rel. (Don du général Mellinet.)

**299** (A. I. f. 551). « Racolta di varie cose spettanti all' artiglieria necessarie per la campagna l'anno 1740. »

XVIII<sup>e</sup> siècle. Papier. 142 feuillets. 170 sur 115 millim. Rel. en veau. (Don du général Mellinet.)

**300** (A. I. f. 667). « Gründliche Anweisung zu der Arüllerie oder Feuerwercker Kunst. »

XVIII<sup>e</sup> siècle. Papier. 195 feuillets, dont 51 planches. 208 sur 170 millim. Demi-rel.

**301** (A. I. f. 696). Recueil des observations qui ont été faites dans les conférences tenues par les capitaines du régiment d'Auxonne, par ordre de monsieur de La Pelouze, commandant de cette école. »

XVIII<sup>e</sup> siècle. Papier. 158 pages. 260 sur 205 millim. Demi-rel. (Don du général Mellinet.)

**302** (A. I. f. 754). « Rapport de la commission sur les fusils à percussion d'après le système de M. Charoy. 1832. »

XIX<sup>e</sup> siècle. Papier. 6 feuillets. 320 sur 215 millim. Demi-rel. (Don du général Mellinet.)

**303** (A. I. f. 744). « Notes sur les armes portatives. Cours dicté par le capitaine Tamisier. Cours de Vincennes. 1845. »

XIX<sup>e</sup> siècle. Papier. 68 feuillets. 235 sur 180 millim. Demi-rel. (Don du général Mellinet.)

**504** (A. I. f. 799). « Essai sur les fers coulés, dédié au ministre de la guerre, » par Denys.

Commence : « De la qualité des forets ou fers coulés dépend la solidité et l'utilité des munitions de guerre... »

Au bas de la page 196, on lit : « Errata. Les mots de royauté se changeront en terme républicain. Denys ».

XVIII<sup>e</sup> siècle. 196 pages et 16 planches. 300 sur 210 millim. Demi-rel.

**505** (A. I. f. 800). « De l'art de fondre les canons et d'en faire usage. Manuscrit arabe. » — *En déficit.*

**506** (A. I. f. 873). Notes et pièces diverses du colonel piémontais Omodei sur l'artillerie.

A la fin, lettre de M. James Scarth à M. le major Omodei, du 1<sup>er</sup> juillet 1829.

XIX<sup>e</sup> siècle. Papier. 124 feuillets. 240 sur 180 millim. Demi-rel. (Provient du général Mellinet.)

**507** (A. I. f. 874). « Artiglieria. »

Fol. 2. « Dell' architettura militare... » — Nombreux dessins dans le texte.

XVIII<sup>e</sup> siècle. Papier. 132 feuillets. 210 sur 150 millim. Rel. en basane. (Don du général Mellinet.)

**508** (A. I. f. 937). « Essai sur les armes empoisonnées, dont se sont servis presque toutes les nations barbares des deux hémisphères, pour servir à l'histoire générale des poisons, 1786. »

Commence : « J'entreprends de discuter ici une matière qui n'a jamais été traitée et qui méritait de l'être... »

XVIII<sup>e</sup> siècle. Papier. 188 pages. 245 sur 195 millim. Demi-rel. (Don du général Mellinet.)

**509** (A. I. f. 970). « Histoire de l'artillerie, par sir J. Emerson Ten-  
nent. » Traduction par le capitaine M. Miltzer, de l'ouvrage suivant :



*The story of the guns*, by sir J. Emerson Tennent... » London, Longmans, 1864, in-8°.

XIX<sup>e</sup> siècle. Papier. 360 pages. 320 sur 220 millim. Demi-rel.

**510** (A. I. f. 1049). « Traité des artifices les plus en usage dans l'artillerie, enseigné à Strasbourg, le 15 juillet 1764. »

Fol. 31. « Manière dont on raffine le salpêtre. Fait à Paris, depuis le mois de janvier 1778. »

XVIII<sup>e</sup> siècle. Papier. 32 feuillets. 195 sur 160 millim. Cartonné. (Don du général Mellinet.)

**511** (A. I. f. 1050). « L'art de l'artificier. »

Commence : « Plusieurs savants avoient parlé des feux d'artifice, sans y donner une attention suivie... »

XVIII<sup>e</sup> siècle. Papier. 180 feuillets, dont 20 blancs, et 14 planches. 183 sur 117 millim. Demi-rel. (Don du général Mellinet.)

**512-517** (A. I. f. 1083). Recueil factice de planches manuscrites et imprimées représentant d'anciens canons de divers pays.

I. Artillerie française. — 94 feuillets, dont 88 planches. 700 sur 550 millim.

II. Artillerie française. — 98 feuillets, dont 73 planches. 630 sur 450 millim.

III. Artillerie anglaise. — 42 planches. 760 sur 450 millim.

IV. Artillerie russe. — 20 feuillets, dont 17 planches. 660 sur 540 millim.

V. Artillerie prussienne. — 45 feuillets, dont 35 planches. 700 sur 550 millim.

VI. Artillerie autrichienne. — 42 feuillets, dont 33 planches. 700 sur 520 millim.

XVIII<sup>e</sup>-XIX<sup>e</sup> siècle. Papier. 6 volumes. Demi-rel.

**518** (A. I. f. 1084). « Planches d'artillerie, pièces de 4, pièces de 8, et pièces de 12; manœuvres de force. » — 14 pièces.

XVIII<sup>e</sup> siècle. Papier. 14 feuillets. 250 sur 380 millim. Rel. veau.

**519** (A. I. f. 1086). « Planches d'artillerie. » — 24 planches.

XVIII<sup>e</sup> siècle. Papier. 24 feuillets. 480 sur 540 millim. Rel. veau.

**520** (A. I. g. 56). « Ristretto dell' architettura militare, fatto da Francesco Vandeyk, ingero publc<sup>o</sup>, all' ill<sup>mo</sup> sig<sup>r</sup> Pietro Basadona, proveitor nella provincia d'Achaia, in Patrasso, l'anno MCCCCCXCVI. »

XVII<sup>e</sup> siècle. Papier. 35 feuillets, dont 2 blancs, et 3 planches. 200 sur 150 millim. Cartonné. (Don du général Mellinet.)

**521** (A. I. g. 66). « Traité des sièges et de l'attaque des places, par le maréchal de Vauban, 1704. A monsieur Naudin l'ainé, ingénieur ordinaire du Roi, capitaine au régiment de Piémont et chevalier de l'Ordre royal et militaire de Saint-Louis. »

Copie. — Ouvrage publié plusieurs fois. Le texte de ce manuscrit est conforme à l'édition donnée par Augoyat en 1829, d'après le manuscrit du Dépôt des fortifications.

XVIII<sup>e</sup> siècle. 422 pages, dont 6 blanches, et 31 plans. 365 sur 230 millim. Rel. en maroquin rouge, portant sur le plat la mention : « A monsieur Naudin ».

**522** (A. I. g. 67). Recueil.

1 (fol. 1). « Traité de fortifications. Seconde partie de l'attaque et de la défense des places. » — « Nous avons fait connaître dans la première partie de ce traité la nécessité des places fortes pour la conservation des États... » — « Livre I<sup>er</sup>. De l'attaque des places... »

C'est le Traité de l'attaque des places, de Vauban, en général conforme au texte des anciennes éditions, et notamment à celle de Foissac (Paris, an III).

2 (fol. 42). « Traité de fortifications. 2<sup>e</sup> partie. Livre 2. De la défense des places... » — « Nous avons expliqué en parlant de l'attaque des places la manière ordinaire de les défendre... » — Fol. 46. Fin : « Puisqu'il n'abandonne aux ennemis qu'une place la plus part démolie, dont le débris servira de monument à sa gloire. »

3 (fol. 49). « Deuxième partie de la défense des places. » C'est le traité de la défense des places, de Vauban, en général conforme au texte de l'édition de Foissac.

4 (fol. 95). « Devis des ouvrages de maçonnerie qu'il convient de faire pour la construction du grand aqueduc, que le Roy a ordonné de faire pour conduire à Versailles les eaux de la rivière d'Eure... »

5 (fol. 107). « Devis du pont de Blois. »

6 (fol. 112). « Grande écluse de Gravelines. »

A appartenu à M. Daguesseau, ingénieur en chef à Bouillon.

XVIII<sup>e</sup> siècle. Papier. 133 feuillets. 340 sur 230 millim. Rel. veau.

**525** (A. I. g. 68). « Traité de la défense des places, divisé en trois parties, par le maréchal de Vauban. 1707. A M<sup>r</sup> Naudin l'aîné, ingénieur ordinaire du Roy, capitaine au régiment du Piedmont et chevalier de l'Ordre militaire de Saint-Louis. »

Le texte de ce manuscrit est généralement conforme à celui de l'édition publiée en 1829 par le baron de Valazé, d'après le manuscrit du Dépôt des fortifications.

On trouve à la suite (p. 387) : « Traité de la défense des places, » commençant : « Nous avons expliqué en parlant de l'attaque des places la manière ordinaire de les défendre... » et finissant : « ... puisqu'il n'abandonne aux ennemis qu'une place la plus part démolie, dont le débris servira de monument à sa gloire ».

XVIII<sup>e</sup> siècle. Papier. 436 pages et 16 planches. 380 sur 250 millim.

Rel. en maroquin rouge, portant sur le plat la mention : « A monsieur Naudin. »

**524** (A. I. g. 70). Recueil.

1 (fol. 2). « Traité d'attaque et de défense des places. » — « Maximes de fortifications. Première maxime. Le mousquet, tel que se sert aujourd'hui l'infanterie française... »

2 (fol. 24 v<sup>o</sup>). « Disgression abrégée sur le service de l'artillerie pour la guerre de campagne... L'ancien usage que l'on continue de suivre en partie aujourd'hui. »

3 (fol. 29 v<sup>o</sup>). « Traité sur les mines et l'artillerie pour la défense des places... Quoique l'on n'ait jamais douté que les mines... »

4 (fol. 64). « Essay sur l'usage de l'artillerie dans la guerre de campagne et dans celle des sièges. » — « Discours préliminaire. Les plus célèbres auteurs qui ont traité de l'art militaire... »

XVIII<sup>e</sup> siècle. Papier. 236 feuillets et 3 plans. 270 sur 220 millim.

Rel. veau. (Don du général Mellinet.)

**523** (A. I. g. 72). Recueil.

1. « Mémoire pour servir d'instruction dans la conduite des sièges, fait par Monsieur de Vauban, maréchal de France, directeur général des fortifications du royaume. » — Page 220. « Fin du mémoire. »

Page 221. « Additions postérieures à ce mémoire, qu'on y joint pour le siège d'Ath. » — Page 228. « Fin de l'addition faite et prêtée par Monsieur Naudin, ingénieur du Roy. »

Page 229. « Devis de la ligne de circonvallation d'Ath, avec les profils de la tranchée et de la sappe, et de la manière de poser les gabions et les fascines, fait en 1697. »

2. « Instruction générale pour servir au règlement des garnisons et munitions les plus nécessaires à la deffense des places frontières, à commencer pour celles qui ont le circuit de quatre bastions royaux ou équivalens jusqu'à celles qui l'ont de dix-huit, par M. le maréchal de Vauban. » — Commence : « Avertissement. Il y a longtems que faisant réflexion sur la quantité de munitions nécessaires à la deffense des places... »

3. « Création des vieux corps d'infanterie de France, pourquoy ils ont été faits et des incidens qui sont arrivés dans leur naissance, attribuez par le Père Daniel à un vieux officier du régiment de Champagne, mort depuis plusieurs années dans la paroisse de Saint-André-des-Arts, à Paris, où il s'était retiré. Le même Père Daniel assura en avoir vu l'original entre les mains de M. Guyard, en 1718, qui avait été ami de cet officier et avait hérité de son manuscrit. »

Copie. — On lit sur le plat de la reliure : « A la Substitution du Valdec, proche Soleure en Suisse. MDCCXXVIII. »

XVIII<sup>e</sup> siècle. Papier. 262, 134, 106 pages et 22 planches. 325 sur 215 millim. Rel. en veau. (Don du général Mellinet.)

**526** (A. I. g. 73). « Premier mémoire de M. le maréchal de Vauban pour servir d'instruction dans la conduite des sièges. »

Page 1. « Éloge de Monsieur le maréchal de Vauban. »

Page 13. « Mémoire de Monsieur le maréchal de Vauban pour servir d'instruction dans la conduite des sièges. »

Pages 201. « Instruction générale pour servir au règlement des garnisons et munitions les plus nécessaires à la deffense des places frontières, à commencer par celles de quatre bastions royaux ou l'équivalent et finir par celles de dix-huit. »

Copie. — On lit en tête du 1<sup>er</sup> feuillet : « A la Bibliothèque du Dépôt de la guerre. Don de M. Gaudon. Porrentruy, 16 octo. 62. »

XVIII<sup>e</sup> siècle. Papier. 252 pages et 30 planches. 332 sur 235 millim. Rel. en veau.

**527** (A. I. g. 74). « Second mémoire d'attaque de M<sup>r</sup> le maréchal de Vauban, intitulé : Utilité des places fortes. »

Page 265 : « Finit de copié du 9 janvier 1732. Petit de Letoffé. »

XVIII<sup>e</sup> siècle. Papier. 270 pages et 28 planches. 337 sur 232 millim. Rel. en veau.

**528** (A. I. g. 75). « Mémoire pour servir d'instruction dans la conduite des sièges, » par Vauban.

Copie.

XVIII<sup>e</sup> siècle. Papier. 142 feuillets et 16 planches. 370 sur 255 millim. Rel. en veau. (Don du général Mellinet.)

**529** (A. I. g. 75<sup>a</sup>). « Mémoire pour servir d'instruction dans la conduite des sièges, » par Vauban.

Copie.

XVIII<sup>e</sup> siècle. Papier. 87 feuillets. 242 sur 190 millim. Rel. en veau. (Don du général Mellinet.)

**550** (A. I. g. 76). « Traité des sièges. »

Commence : « L'art d'attaquer les places a été reconnu de tout temps plus avantageux que celui de les défendre... » — Dessin à la plume au 1<sup>er</sup> feuillet.

XVIII<sup>e</sup> siècle. Papier. 494 pages. 220 sur 173 millim. Rel. en veau. (Don du général Mellinet.)

**551** (A. I. g. 69 et 77). Recueil.

1. « Traité de l'attaque des places fortes, par Vauban. » Copie. — 106 pages.

2. « Instruction générale pour servir au règlement des garnisons et munitions tant de guerre que de bouche les plus nécessaires à la défense des places frontières, à commencer par celles qui ont le circuit

de quatre bastions royaux ou équivalant, jusqu'à celles qui l'ont de dix-huit. » — 112 pages.

3. Notes sur la défense des places, suivies d'un « Dictionnaire des mots usités dans l'artillerie ». — 68 pages.

4. « Devis et conditions auxquels seront obligés ceux qui se rendront adjudicataires des ouvrages à faire pour la réparation de la rivière de l'Adour et lui donner des bornes, depuis le lieu nommé le Boucaul, peu au-dessous de St-Bernard, jusques au grand banc qui est formé devant l'embouchure de ladite rivière... » — 90 pages.

XVIII<sup>e</sup> siècle. Papier. 210 sur 147 millim. Rel. en veau. (Don du général Mellinet.)

**552** (A. I. g. 78). « Vero metodo di ben fortificare, del Sign. di Vauban, tradotto dal francese in italiana favella. »

XVIII<sup>e</sup> siècle. Papier. 212 pages. 223 sur 167 millim. Cartonné. (Don du général Mellinet.)

**555** (A. I. g. 87). « Traité de fortification, suivant les systèmes de M. de Vauban. »

Page I. « Discours préliminaire. La fortification ou architecture militaire est un art et une science qui a pour objet la construction et l'usage de tous les ouvrages qui servent à l'attaque et à la défense des places... »

XVIII<sup>e</sup> siècle. Papier. 204 pages. 205 sur 137 millim. Rel. en basane.

**554** (A. I. g. 88). « Manière de fortifier selon la méthode de M. de Vauban. »

Fol I v<sup>o</sup>. « Avertissement. Le titre de cet ouvrage ne porte pas en vain le nom de M. de Vauban...; on donne icy sa véritable manière, bien différente de celle que quelques auteurs lui attribuent. »

XVIII<sup>e</sup> siècle. Papier. 42 feuillets. 183 sur 122 millim. Cartonné. (Don du général Mellinet.)

**555** (A. I. g. 89). « Dell' actione bellica che si fa in campagna o intorno alle fortezze. » — Nombreux dessins dans le texte.

Début : « Generalita. Implorare l'aiuto di Dio ... » — Fin : « ... consultar con periti e fedeli... »

XVIII<sup>e</sup> siècle. Papier. 65 feuillets. 310 sur 235 millim. Cartonné.  
(Don du général Mellinet.)

**556** (A. I. g. 93). « Trattato di fortificazione. 1708. »

Début : « La fortificazione è un arte overo scienza, laquale non solamente insegna... »

XVIII<sup>e</sup> siècle. Papier. 63 feuillets et 3 planches. 195 sur 138 millim. Rel. en parchemin. (Don du général Mellinet.)

**557** (A. I. g. 95). « Traité des fortifications, où on explique les nouvelles méthodes et les nouveaux dehors qui ont été mis en usage jusqu'en 1714. »

Page 1. « Avant-propos. De l'utilité des places fortes. Si les sièges et la prise des places ennemies nous rendent maître de leurs pais... »

XVIII<sup>e</sup> siècle. Papier. 242 pages et 104 planches. 372 sur 278 millim. Rel. en veau.

**558** (A. I. g. 95<sup>a</sup>). « Traité de fortification. »

Page 1. « Abrégé de l'arithmétique. »

Page 31. « Des mathématiques. »

Page 57. « De la trigonométrie. »

Page 85. « De la fortification. »

XVIII<sup>e</sup> siècle. Papier. 271 pages, dont 86 blanches. 325 sur 210 millim. Rel. en veau.

**559** (A. I. g. 96). « Traité des fortifications, augmenté de nouvelles méthodes et de nouveaux dehors, qui ont été pratiqués depuis 1700 jusqu'à présent 1714. »

Début : « Par le mot de fortifications, nous entendons non seulement l'art de fortifier une place, mais encore la manière de l'attaquer et de la défendre... »

XVIII<sup>e</sup> siècle. Papier. 258 pages. 250 sur 192 millim. Rel. en veau.

**540-541** (A. I. g. 116). « Mémorial de Cormontaigne pour l'attaque des places. » — Copie.

XVIII<sup>e</sup> siècle. Papier. 245 feuillets et 13 planches, et 191 feuillets et 9 planches. 220 sur 165 millim. Cartonné. (Don du général Mellinet.)

**542** (A. I. g. 117). « Mémoire sur la fortification. 2<sup>e</sup> partie. Défense des places. » Livre II<sup>e</sup> de l'ouvrage de Cormontaigne sur la défense des places. — Copie.

XVIII<sup>e</sup> siècle. Papier. 89 feuillets. 323 sur 208 millim. Demi-rel. (Don du général Mellinet.)

**545** (A. I. g. 142). Recueil de pièces sur la défense de l'île de Malte au XVIII<sup>e</sup> siècle.

Fol. 1. « Copie de diverse memorie e notizie su varie materie, esaminate e provedute dalla Ven<sup>da</sup> Congregazione di Stato e Guerra, con le memorie presentate a S. A. Em<sup>ma</sup> da Mons<sup>r</sup> de Bourlamaque, brigadiere delle armate de S. M. Cr<sup>ma</sup> e da Mons<sup>r</sup> de Pontlevoy e Louvicou, uffiziali d'ingegneri ed artiglieri, riguardanti la difesa di queste isole. 1761. »

Fol. 16. « Note des officiers ingénieurs du corps d'artillerie, des bombardiers, mineurs, etc., engagés pour le service de la Religion pour les employer à la défense de Malte. »

Fol. 37. « Registro delle memorie presentate a S. A. E. dal Sig<sup>r</sup> conte de Bourlamaque... »

Fol. 67. « Récapitulation des ouvrages à faire aux marines du Goze avant la guerre. »

Fol. 70. « Mémoire sur les fortifications des villes de Malte. »

Fol. 100. « Mémoire sur la défense des îles de Malte et du Goze. »

XVIII<sup>e</sup> siècle. Papier. 171 feuillets, dont 15 blancs. 355 sur 233 millim. Rel. en parchemin. (Don du général Mellinet.)

**544-543** (A. I. g. 148). « Exercice sur l'art du tracé du relief de la construction, de l'attaque et de la défense des fortifications, composé en 1768 pour l'instruction fondamentale des jeunes officiers élèves de l'École du génie de Mézières..., par M. Duvignau, ancien maréchal de camp et directeur des fortifications, et qui était colonel et commandant de ladite école, où il exerce cet emploi depuis 1756 jusqu'en 1776. »

I. « Texte. » — 121 feuillets. 402 sur 240 millim.

II. « Légendes relatives aux feuillets de détails sur les fortifications, par M. Duvignau. » — 5 feuillets et 14 planches. 330 sur 228 millim.

XVIII<sup>e</sup> siècle. Papier. 2 volumes. Demi-rel. (Don du général Mellinet.)



**546** (A. I. g. 228). « Extrait. Traité des fortifications. »

Fol. I. « Première partie de l'art de fortifier les places, où l'on explique les différents systèmes qui ont été mis en usage jusqu'à ce jour et les différens dehors qui ont été pratiqués pour éloigner les approches. »

XVIII<sup>e</sup> siècle. Papier. 204 pages. 225 sur 178 millim. Rel. en veau.

**547** (A. I. g. 229). « Traité des fortifications. »

Début : « Fortifier n'est autre chose que accommoder un terrain en telle manière qu'il puisse avec peu de monde être en état de se défendre... »

XVIII<sup>e</sup> siècle. Papier. 47 feuillets et 20 planches. 308 sur 207 millim. Rel. en veau. (Don du général Mellinet.)

**548** (A. I. g. 339). « Mémoire sur le plan de Thionville et sur la manière dont on pourrait disposer son artillerie pour la défense, par Texier de Norbeck. »

XIX<sup>e</sup> siècle. Papier. 78 feuillets. 227 sur 178 millim. Demi-rel. (Don du général Mellinet.)

**549** (A. I. g. 380). « Extrait d'un mémoire sur le chevalet belge, adressé en janvier 1849 à Monsieur le général baron Chazal, ministre de la guerre, par le capitaine d'artillerie De Thierry, commandant les pontonniers. » — Lithographié.

XIX<sup>e</sup> siècle. Papier. 42 pages et 7 planches. 398 sur 270 millim. Demi-rel.

**550** (A. I. g. 577). « Termini geometrici di fortificazione. »

XVIII<sup>e</sup> siècle. Papier. 59 feuillets. 265 sur 197 millim. Rel. en parchemin.

**551** (A. I. g. 605). « Notices historiques et statistiques concernant le plan de la ville et forteresse de Rendsbourg et de ses environs. »

« Présenté avec le respect le plus profond à Sa Majesté Louis-Philippe, roi des Français, par Charles de Henckel, capitaine au service de S. M. le roi de Danemark. »

XIX<sup>e</sup> siècle. Papier. 22 feuillets. 353 sur 228 millim. Rel. en maroquin vert.

**532** (A. I. g. 670). Description et plans des différents établissements militaires construits pendant la campagne d'Autriche en 1809, par P. Le Lièvre, sous-chef aux constructions.

Au 1<sup>er</sup> feuillet, dédicace de l'auteur à « Son Excellence Monseigneur le comte de Cessac, ministre, directeur de l'administration de la guerre. Wurtzbourg, le 4 août 1810. »

XIX<sup>e</sup> siècle. Papier. 36 feuillets. 420 sur 310 millim. Cartonné.

**533** (A. I. g. 791). Recueil de plans de fortification et de dessins d'artillerie.

La plupart des plans sont sans légende; les seuls qui en portent sont ceux de Pignerol (33), Ivree (45), Verrue (48 et 51) et Fort de Bard (57).

XVIII<sup>e</sup> siècle. Papier. 92 feuillets, dont 35 planches. 385 sur 560 millim. Rel. en veau.

**534** (A. I. g. 792). « Recueil de plans de places, châteaux forts et citadelles des provinces de Béarn et Guyenne, fait en l'année 1715 par Beauvilliers, gentilhomme servant du Roy et son ingénieur ordinaire. »

Plans de la citadelle de Blaye (1), Fort devant Blaye (2), Fort de Médoc (3), Bordeaux (4), Château-Trompette (5), Château du Ha (6), Fort Sainte-Croix (7), Tour de Cordouan (8), Château de « Dacqs » (9), Bayonne (10), Fort « d'Andaye » (11), Fort de Socoa (12), Saint-Jean-Pied-de-Port (13), Navarreins (14) et Château de Lourdes (15).

On lit, en outre, au premier feuillet : « Comte d'Eu. 28 novembre 1736. »

XVIII<sup>e</sup> siècle. Papier. 15 planches. 438 sur 318 millim. Rel. en maroquin rouge, aux armes du duc du Maine.

**535** (A. I. g. 793). Recueil.

Dessins de divers fusils et pièces d'artillerie (1-12). — « Nouveau cours du Rhin proposé » (13). — Contrôle général des troupes du Roy, au mois d'avril 1722 » (14-22). — Lettres et mémoires divers de M. Hermand, datés de Fribourg, novembre 1713. — Dessins de diverses espèces de ponts pour le passage des rivières. — Plans de plusieurs places d'Allemagne.

XVII<sup>e</sup>-XVIII<sup>e</sup> siècle. Papier. 38 feuillets et 46 planches. 465 sur 338 millim. Cartonné.

**556** (A. I. g. 795). « Recueil de dessins de fortifications en carré et en cercle. »

61 planches de diverses grandeurs, la plupart signées : « P. Fundt. »

XVIII<sup>e</sup> siècle. Papier. 530 sur 390 millim. Rel. veau.

**557** (A. I. g. 797). « Atlas militaire du duché de Varsovie. »

Fol. 1. « Introduction. Les frontières du duché de Varsovie sont trop irrégulières... » — Les planches manquent.

XVIII<sup>e</sup> siècle. Papier. 9 feuillets. 590 sur 440 millim. Rel. veau.

**558-565** (A. I. g. 801). « Atlas des places fortes du royaume de France, contenant l'historique de chaque place, sa position, son objet et la nature de ses ouvrages, la garnison nécessaire en temps de paix ou en cas de siège, les subsistances pour la garnison, l'armement et les bâtiments militaires de toute espèce employés au casernement des troupes et aux approvisionnements... Cet ouvrage, exécuté par le Dépôt général de la guerre, a été rédigé, en vertu des ordres de Son Exc. le Ministre de la Guerre, par M. Lacombe, chef de bataillon, et Châtelain, capitaine du corps royal d'état-major. 1824-1826. »

I. Frontière des Pyrénées. — 25 planches et 100 feuillets.

II. Frontière des Alpes. — 29 planches et 119 feuillets.

III. Frontière du Jura, du Rhin et de la Moselle. — 26 planches et 107 feuillets.

IV. Frontière de la Meuse et du Nord. — 30 planches et 123 feuillets.

V. Frontière de la Manche. — 24 planches et 99 feuillets.

VI. Frontière des côtes de l'Océan. — 27 planches et 111 feuillets.

XIX<sup>e</sup> siècle. Papier. 6 volumes. 650 sur 530 millim. Demi-rel.

**564** (A. I. g. 802). Recueil de plans de diverses places, manuscrits et imprimés.

Les seuls plans manuscrits sont ceux de : Antiho (1), Bologne (8), « Battaglia di Campo Santo, 8 febrero 1743 » (21), Coni (31-32), Nice (66-68), Ravenne (98), « Logirungs Charte bey der Revue der Königl. Pohl. und Chur. Fürstl. Sächs. Armee 1730 » (102-103), siège du château de Savone, 1746 (108-109), « Carta regolare della situa-

zione ed attacco dell' armata degli Alleati contro li Francesi, maio 1745 » (115-116).

XVIII<sup>e</sup> siècle. Papier. 122 plans. 605 sur 442 millim. Demi-rel.

**565** (A. I. g. 803). Recueil de planches relatives à divers travaux de fortification et à diverses places.

On y remarque des plans de : Ath (34), Menin (41), aqueduc de Maintenon (42-45), pont de Blois (46-48), la grande écluse de Grave-lines, 1699 (49-52).

XVII<sup>e</sup>-XVIII<sup>e</sup> siècle. Papier. 52 planches. 362 sur 270 millim. Rel. en veau.

**566** (A. I. g. 812). « Planches donnant l'historique de la fortification permanente. »

XVIII<sup>e</sup> et XIX<sup>e</sup> siècles. Papier. 46 planches. 630 sur 532 millim. Demi-rel.

**567** (A. I. g. 817). « Mémoire sur l'attaque et la défense des places, 1854, par M. le chevalier de Brévans, capitaine commandant les trois compagnies du génie de l'armée de Lyon (février 1854). »

XIX<sup>e</sup> siècle. Papier. 222 pages. 332 sur 215 millim. Demi-rel. (Don du général Mellinet.)

**568** (A. I. g. 818). « Attaque et défense des places, par Texier de Norbeck. »

Début : « Attaque. On est amené à faire le siège d'une place ou par suite du plan de campagne donné par le gouvernement, ou par suite des événemens de la guerre... »

XIX<sup>e</sup> siècle. Papier. 230 pages, dont 16 blanches. 228 sur 175 millim. Demi-rel. (Don du général Mellinet.)

**569** (A. I. g. 819). Mémoire sur la fortification, l'attaque et la défense des places.

Début : « Nachdeme ich mit dem Theil des ersten Buches... »

XVIII<sup>e</sup> siècle. Papier. 262 pages et 33 planches. 497 sur 375 millim. Demi-rel.

**570** (A. I. g. 822). « Conocimiento militar o extracto de fortifi-

cacion, con las principales noticias que pueden adornar a todo oficial, aun que no tenga principios ni luzes de mathematica; compuesto por D. Alfonso Ximenez, capitán del rexim<sup>o</sup> de Ynfant. de la Princessa. »

XVIII<sup>e</sup> siècle. Papier. 70 pages et 38 plans. 185 sur 133 millim. Rel. en maroquin rouge. (Don du général Mellinet.)

**571** (A. I. g. 825). « Cours de fortification, par le général Cler. »

XIX<sup>e</sup> siècle. Papier. 59 feuillets. 313 sur 238 millim. Demi-rel. (Don du général Mellinet.)

**572** (A. I. g. 1109). « Fortification de France, en 130 plans. »

On lit au-dessous du titre et de diverses écritures : « Hunc librum a generosissimo D<sup>no</sup> de Ramsden, amico suo præstantissimo, dono accepit M. Alb. Lud. Fried. Meister, 1782. » — « Aug. Ludov. Schlözer, d. 24 Febr. 1790; » — « post cujus mortem a filio dono accepit Suchtelen ». Et au recto du premier feuillet : « Offert au général de Boisdeffre, pour l'État-major de l'armée française, par S. E. le général d'Infanterie M. d'Obrouchev, aide de camp général de S. M. l'Empereur de Russie, chef d'État major général de l'armée russe, avril 1897. »

Ex-libris de la « Bibliotheca Suchtelen ».

XVIII<sup>e</sup> siècle. Papier. 89 feuillets. 190 sur 120 millim. Rel. en maroquin rouge, aux armes de Louis-Philippe, duc d'Orléans.

**575** (A. I. h. 1). « Le Munitionnaire, ou traité qui enseigne à fournir les vivres aux armées avec toute l'économie possible..., par M. Nodot, ancien commissaire des armées du Roy. »

Cet ouvrage a été publié sous ce titre en 1702, à Paris, chez Cusson et Witt, in-8<sup>o</sup>.

XVIII<sup>e</sup> siècle. 1108 pages. 290 sur 200 millim. Rel. en veau.

**574** (A. I. h. 11). Compte rendu de l'ouvrage de l'intendant militaire Ballyet, publié en 1817 sous le titre : *De la constitution de l'administration militaire en France*.

Au fol. 1 on lit : « Cet article avait été composé pour être imprimé au *Moniteur*. Il y a été inséré à la date du 5 et du 14 juin 1817, après avoir été défiguré et dénaturé par un censeur méticuleux... »

XIX<sup>e</sup> siècle. Papier. 30 feuillets. 225 sur 180 millim. Demi-rel. (Don du général Mellinet.)

**575** (A. I. h. 69). « Table des masses divisées en grosses et en petites masses par l'Ordonnance du 19 janvier 1747, sçavoir la grosse est les 3/5, la petite est les 2/5. A Calais, 1752. »

XVIII<sup>e</sup> siècle. Papier. 6 feuillets. 210 sur 170 millim. Demi-rel.  
(Don du général Mellinet.)

**576** (A. I. h. 71). « Solde et masses des troupes d'infanterie et de cavalerie, au 1<sup>er</sup> mars 1771. »

XVIII<sup>e</sup> siècle. Papier. 38 feuillets. 310 sur 200 millim. Rel. en veau.

**577** (A. I. h. 439). Recueil de pièces sur la gendarmerie.

Fol. 3. « Principes généraux pour les manœuvres et manœuvre d'un escadron. 1773. »

Fol. 6. « Fonctions de MM. les officiers supérieurs et inférieurs dans l'escadron. »

Fol. 8. « Commandemens de l'Ordonnance du 1<sup>er</sup> juin 1766, adoptés à la formation du corps de la gendarmerie. »

Fol. 10. « Principes généraux pour les manœuvres. »

Fol. 14. « Manœuvres des dix escadrons de la gendarmerie. » (44 planches.)

Fol. 58. « Instruction pour les cas où l'on voudroit faire manœuvrer les dix escadrons de la gendarmerie sur 2 lignes. » (27 planches.)

On a relié ensuite un certain nombre de feuilles d'inspection en blanc, portant comme en-tête : « Inspection faite par M. le M<sup>ie</sup> d'Autichamp. Dragons. Régiment de... État des officiers semestriers qui n'ont pas rempli l'obligation de l'art. 9 de la loi du 18 octobre 1777. »

XVIII<sup>e</sup> siècle. Papier. 109 feuillets. 340 sur 390 millim. Demi-rel

**578** (A. I. h. 573). « Traité des instructions des vivres de terre, contenant la manière de faire le service dans les armées du Roy à chacun commis en particulier. Levasseur l'aîné. »

XVIII<sup>e</sup> siècle. Papier. 179 feuillets. 220 sur 170 millim. Rel. en veau.

**579** (A. I. h. 574). « Mémoire sur les subsistances militaires, par M. Delisle, administrateur des vivres pendant la guerre de Sept ans et

ensuite chef de bureau des hôpitaux au Ministère de la Guerre. »  
— Copie.

Une note signée : « à Paris, le 9 juin 1831, le colonel chef de la section administrative du Dépôt général de la Guerre, Mariel », porte : « L'original de ces Mémoires, rédigés après la Guerre de Sept ans, a existé au Dépôt de la Guerre jusqu'à la fin de mars 1814. A cette époque il fut enlevé avec beaucoup d'autres livres de la bibliothèque de cet établissement par les ennemis entrés à Paris. Heureusement, une copie avait été faite par le Dépôt des fortifications. Cette copie a procuré les moyens de remplacer par une seconde copie l'original perdu... »

XIX<sup>e</sup> siècle. Papier. 304 pages. 330 sur 220 millim. Demi-rel.

**580** (A. I. h. 575). « Mémoires sur les subsistances militaires, par M. Delisle, pour M. de B... fils. »

Copie.

XVIII<sup>e</sup> siècle. Papier. 382 pages. 300 sur 220 millim. Cartonné.  
(Don du général Mellinet.)

**581-582** (A. I. h. 586). « Précis des différents détails dont un intendant est chargé, avec des observations sur les opérations de Monsieur de Séchelles pendant les campagnes de Flandres de 1744, 1745 et 1746. »

Une note au crayon, au verso du feuillet de garde, porte : « Cet ouvrage est de M. de Beaumont (voir p. 381, où il parle à la 1<sup>re</sup> personne...). M. de Beaumont était le neveu de M. de Séchelles et le plus élevé en grade des commissaires. »

XVIII<sup>e</sup> siècle. Papier. 270 et 256 pages. 230 sur 180 millim. Rel. en veau.

**585** (A. I. h. 609). « Ministère de la Guerre. Subsistances militaires. Traité Vitali, 15 septembre 1837. Approvisionnements de l'armée d'Afrique. Note particulière sur les expéditions à faire d'Odessa à Bône, Alger et Oran, d'après les comptes simulés qui ont été communiqués par la mission Fourchon, le 14 septembre 1837, et sur les circonstances qui, le 18 août précédent, ont exigé de diriger momentanément les expéditions sur Marseille et de là sur l'Afrique. »

XIX<sup>e</sup> siècle. Papier. 135 feuillets. 180 sur 120 millim. Demi-rel.  
(Don du général Mellinet.)

**584** (A. I. h. 637). « Recueil concernant l'entretien des troupes pendant les quatre cents dernières années de la monarchie... — Cet ouvrage, qui a été fait par les ordres de Monseigneur d'Angervilliers, paraît d'autant plus curieux et intéressant qu'il est unique dans son espèce... »

XVIII<sup>e</sup> siècle. Papier. 324 feuillets. 400 sur 270 millim. Rel. en veau.

**585-587** (A. I. h. 638). « Mémoire de ce qui a été fait pour parvenir à la connaissance des traitements accordés aux troupes et de la manière dont elles étaient composées pendant l'espace des quatre cents dernières années de la monarchie..., savoir un premier volume contenant la paie qui était accordée... depuis l'année 1340 jusqu'en l'année 1650..., un second volume contenant les traitements tant généraux que particuliers... depuis l'année 1651 jusqu'en 1730..., et un troisième livre qui contient l'abrégé pour chaque troupe en particulier. »

On lit, au feuillet de garde du premier volume : « Ce recueil a été fait par M. de Monteil, alors commis chez les trésoriers généraux et ensuite commis au Bureau des fonds, sous le ministère de M. d'Angervilliers... »

Les deux premiers volumes de ce recueil sont la reproduction du manuscrit précédent.

XVIII<sup>e</sup> siècle. Papier. 188, 208 et 243 feuillets. 390 sur 270 millim. Rel. en veau.

**588** (A. I. i. 89). « Projet d'un journal de médecine militaire, à l'usage des médecins, chirurgiens et apoticaire qui se destinent au service des hôpitaux de l'armée et des régiments, présenté à Monseigneur le prince de Montbarrey, ministre et secrétaire d'État de la Guerre, par le S<sup>r</sup> Dehorne, ancien premier médecin de l'hôpital militaire de Metz, médecin ordinaire de Madame la comtesse d'Artois (1788). »

XVIII<sup>e</sup> siècle. Papier. 8 feuillets. 300 sur 220 millim. Demi-rel.  
(Don du général Mellinet.)



**589** (A. I. i. 327). « Lettres, notes et rapports sur les musiques militaires, les divers changements qui ont été introduits dans les modèles d'instruments et sur l'organisation intérieure de leur personnel, de l'année 1854 à l'année 1863. »

XIX<sup>e</sup> siècle. Papier. 113 feuillets. 230 sur 180 millim. Demi-rel.  
(Don du général Mellinet.)

**590-591** (A. I. j. 5). Recueil de dessins représentant d'anciens drapeaux de l'armée française, exécutés pour M. le comte de Bouillé, d'après des originaux ou des copies conservés aux arsenaux de Vienne et de Berlin et dans diverses collections ou musées, et donné par lui au Ministère de la Guerre (1879-1882).

I. Reproduction de dessins de drapeaux de l'arsenal de Vienne, de Chantilly et de diverses collections.

On a relié en tête la copie d'une lettre du baron Charles de Fitter, directeur de l'arsenal d'artillerie de Vienne, à M. le comte de Bouillé, en date du 14 juin 1879, et la copie d'une lettre du comte de Bouillé, en date du 22 juin suivant.

II. « Drapeaux français antérieurs à 1804, conservés à l'arsenal de Berlin. »

Fol. 1 à 67. Dessins de drapeaux.

Fol. 68. Copie d'une lettre de M. le colonel de Bulow, attaché militaire à l'ambassade d'Allemagne à Paris, en date du 21 février 1882.

Fol. 69. « Liste des 339 drapeaux français. »

Fol. 72. « Liste des drapeaux français (avant 1804) à l'arsenal de Berlin. »

Les feuillets 73 à 80 sont blancs.

XIX<sup>e</sup> siècle. Papier. 134 et 80 feuillets. 325 sur 295 millim. Demi-rel. (Don de M. le comte de Bouillé.)

**592-596** (A. I. j. 7). « Collection des uniformes et des évolutions militaires des troupes françaises, tant infanterie que cavalerie, » faisant partie d'un recueil formé par M. d'Hermand.

I. Gardes françaises et suisses, régiments de Champagne, de Piémont, du Roi, Dauphin, de Boufflers. — 100 planches.

II. Régiments de Linck, de Vivarais, de Cambresis, de la Reine, de Lyonnais, de Saint-Simon, de Hainaut. Manœuvres et évolutions. — 61 planches.

III. Maison du Roi : gardes du corps, gendarmes de la garde, cheval-légers, mousquetaires, grenadiers à cheval, Cent-Suisses, tabliers de timbales, étendards, guidons, etc. — Une notice, placée en tête de ce volume, nous apprend que ce recueil n'est qu'une faible partie d'une vaste collection intitulée : « Bibliothèque militaire, contenant un détail de toutes les troupes », qui aurait compris 80 volumes in-folio et aurait traité des « fonctions des officiers, des soldats..., leur armement et leur habillement, leurs drapeaux, leurs étendards..., des vivres et fourrages, la guerre offensive, la guerre défensive, de l'attaque et de la défense des places, de l'artillerie et des mines..., des stratagèmes et ruses de guerre, pratiqués par l'auteur en différentes occasions et notamment au siège de Lille, etc. » — 106 planches.

IV. Cavalerie légère. Colonel général. Régiment de Villeroy. Hussards. Tournois, joutes et carrousels, manœuvres. — 36 planches.

V. Contrôle général des dragons en l'année 1721. Livre du service des armes. Dragons, Colonel général, Mestre de camp général, Régiment royal, la Reine, Dauphin, Orléans, Beauffremont, Bonnelles, d'Espinoy, Beaucourt, Rochepierre, Bellabu, Sommary, Goesbriand, Languedoc. — 91 planches.

XVIII<sup>e</sup> siècle. Papier. 5 volumes. 480 sur 680 millim. Rel. en veau.

**597-598** (A. I. j. 8). « Troupes à cheval. État des dessins d'étendards, de guidons et de banderolles de trompettes à faire exécuter. »

I. — 45 planches et 4 feuillets, dont 2 blancs.

II. — 68 planches et 23 feuillets, dont 2 blancs.

XVIII<sup>e</sup> siècle. Papier. 530 sur 390 millim. Le 1<sup>er</sup> vol. cartonné, le 2<sup>e</sup> relié en veau.

**599-401** (A. I. j. 9). « Drapeaux de l'infanterie tant française qu'étrangère au service de la France, en l'année 1721. »

Au fol. 2, on lit la dédicace suivante imprimée : « Au Roy. Sire. L'ouvrage que je présente à Votre Majesté est le fruit de trente-cinq ans de service sous ses plus illustres généraux. J'expose à vos yeux, Sire, un détail de toutes les troupes, de leurs exercices, de leurs habillemens, de leurs drapeaux et de leurs étendards. Je décris les fonctions des officiers. Je suis, Sire, de Votre Majesté, le très humble... D'Hermand. »

I. — 60 planches de dessins coloriés de drapeaux, numérotées de 1 à 60.

II. — 60 planches, numérotées de 61 à 120.

III. — 120 planches de dessins de drapeaux, numérotées de 1 à 120.

Ce sont les mêmes sujets que dans les volumes précédents, mais un certain nombre ne sont que dessinés et ne sont pas coloriés.

XVIII<sup>e</sup> siècle. Papier. 3 volumes. 480 sur 380 millim. Les vol. 1 et 2 reliés en maroquin rouge, aux armes du Roi; le vol. 3 relié en veau.

**402-404** (A. I. j. 10). « Histoire de la gendarmerie, contenant l'institution de chaque compagnie, depuis quel temps, par qui elles ont été commandées jusqu'à présent, la manière de camper, de se mettre en bataille pour un jour d'action ou pour un jour de revue, les habits, uniformes, les étendarts avec leurs devises, les tabliers de timbales..., avec les noms de tous les capitaines, lieutenants, sous-lieutenants, enseignes, guidons..., pendant la présente année 1723. »

I. « Première partie... » — Fol. 6. « Première origine de la gendarmerie française. »

Fol. 15. « Histoire de la gendarmerie comme elle est dans la présente année 1724. » — Gendarmes écossais, gendarmes anglais, gendarmes bourguignons, gendarmes de Flandre, gendarmes de la Reine, cheveu-légers de la Reine, gendarmes du Dauphin, cheveu-légers du Dauphin, étendards et uniformes. — 159 feuillets, dont 85 planches.

II. « Deuxième partie. » Gendarmes de Bretagne, cheveu-légers de Bretagne, gendarmes d'Anjou, cheveu-légers d'Anjou, gendarmes de Berri, cheveu-légers de Berri, gendarmes d'Orléans, cheveu-légers d'Orléans, étendards et uniformes, manœuvres et évolutions. — 120 feuillets, dont 82 planches et 33 feuillets blancs.

III. « Troisième partie. »

Fol. 3-16. Notes sur l'histoire des diverses compagnies de gendarmerie.

Fol. 17. « Des différentes évolutions observées par la gendarmerie pour marcher et se mettre en bataille. »

Fol. 30. « Histoire du régiment royal des carabiniers, » uniformes, étendards et manœuvres. — 117 feuillets, dont 18 planches.

XVIII<sup>e</sup> siècle. Papier. 3 volumes. 495 sur 380 millim. Rel. en maroquin rouge, aux armes du roi pour les vol. 1 et 2; le 3<sup>e</sup> relié en veau, aux armes de M. d'Hermand.

**405** (A. I. j. 11). « Histoire du régiment royal des Carabiniers, depuis sa création en 1691 jusqu'à la présente année 1724, contenant les réglemens, les habits, uniformes, le payement et la manière de camper, marcher et combattre. »

Au fol. 1, on relève ce titre : « Bibliothèque militaire, tome XI » et au feuillet suivant le titre suivant de la Collection entière de M. d'Hermand, désignée ailleurs (n° 392) sous un titre différent : « École de Mars, contenant un détail de toutes les troupes, leur exercice, leurs habillemens, leurs drapeaux et leurs étendarts, les fonctions des officiers, le nombre d'hommes qui composent une compagnie soit d'infanterie, soit de cavalerie ou de dragons... les régimens et les brigades dont se forme une armée..., avec des exemples authentiques des actions les plus remarquables arrivées sous le règne de Louis XIV, le tout désigné au naturel, divisé en 80 volumes. »

Fol. 4, dédicace au roi, signée d'Hermand : « L'ouvrage que j'ay l'honneur de présenter à Votre Majesté est le fruit de quarante ans de réflexions et de pratiques sous ses plus illustres généraux... »

XVIII<sup>e</sup> siècle. Papier. 74 feuillets, dont 31 planches. 480 sur 375 millim. Rel. en maroquin rouge, aux armes du Roi.

**406** (A. I. j. 12). « Troupes du roi. Infanterie française et étrangère. Année 1757 ».

Dessins coloriés d'uniformes. Chaque planche est suivie d'un feuillet contenant une courte notice du régiment.

XVIII<sup>e</sup> siècle. Papier. 73 planches. 545 sur 395 millim. Rel. en maroquin rouge, aux armes du Roi.

**407-408** (A. I. j. 13). « Dessins de cavalerie et d'infanterie par C. Parocel, qui ont coûté 5 l. la pièce. »

On lit sur une feuille de papier, collée au verso du feuillet de garde : « C. Parocel, peintre, né en 1688. Il s'engagea dans un régiment de cavalerie, surtout pour apprendre l'étude du cheval. Parocel fut chargé par Louis XV de peindre les deux grands tableaux de l'*Entrée de l'ambassadeur turc par le Jardin des Tuileries* et la *Sortie du même ambassadeur par le pont tournant*. Il suivit Louis XV dans ses campagnes de Flandres en 1744 et 1745 et fut chargé de peindre les conquêtes du roi. Il a gravé au trait d'après les dessins une suite de cavaliers et de

fantassins; c'est la Collection appartenant à la Bibliothèque. Il est mort en 1753. »

« Tome 1<sup>er</sup>. Planches 1 à 83 et pl. 100; 58 manque. Tome 2. Planche 101 à 151; la dernière double. 126 originaux et 9 planches gravées. Juillet 1868 » et, à côté, la note suivante au crayon : « Le fol. 100 n'y est plus. Mars 1880. E. V. ».

« T. I. 100 feuillets. 83 planches aux 83 premiers feuillets et les autres blancs.

T. II. 104 feuillets. 51 planches numérotées 101 à 151 aux feuillets 1 à 51, les autres feuillets blancs.

XVIII<sup>e</sup> siècle. Papier. 2 volumes. 325 sur 250 millim. Rel. en maroquin rouge, aux armes du Roi.

**409** (A. I. j. 15). « Recueil de toutes les troupes qui forment les armées françaises, dessiné et illuminé d'après nature de anno 1762. »

Dessins coloriés d'uniformes.

On lit au verso du 1<sup>er</sup> feuillet : « Ce recueil contient 46 feuillets moins le 22<sup>e</sup> enlevé, trois feuillets blancs (47-48-49) et le 50<sup>e</sup>, qui est l'ordre de bataille de l'armée de M. de Soubise. »

XVIII<sup>e</sup> siècle. Papier. 49 feuillets. 105 sur 160 millim. Demi-rel.

**410** (A. I. j. 16<sup>1</sup>). Recueil de dessins d'uniformes de l'armée française conformément au règlement du 25 avril 1767.

154 planches lithographiées et gouachées.

XVIII<sup>e</sup> siècle. Papier. 189 feuillets, dont 35 blancs. 370 sur 300 millim. Demi-rel.

**411** (A. I. j. 17.) Recueil de planches coloriées représentant les drapeaux des régiments provinciaux en 1772.

Fol. 1. Table alphabétique.

XVIII<sup>e</sup> siècle. Papier. 47 planches et 6 feuillets, dont 5 blancs. 440 sur 290 millim. Cartonné.

**412** (A. I. j. 19). Recueil des dessins représentant les drapeaux des régiments d'infanterie française et autres troupes en 1776.

Quelques drapeaux sont seulement dessinés et non coloriés.

XVIII<sup>e</sup> siècle. Papier. 18 feuillets et 177 planches. 435 sur 297 millim. Demi-rel.

**415** (A. I. j. 24). « Modèles d'étendards, de guidons, de marques distinctives, d'armes, etc..., à faire exécuter pour les troupes de l'Empire. »

Notes et dessins réunis pour la plupart pour le travail du général Bardin sur les uniformes.

I. Dossier composé de notes diverses sur les uniformes. — 70 feuillets.

II. Recueil de dessins de divers formats. — 178 planches.

XIX<sup>e</sup> siècle. Papier. In-plano. Dans un carton.

**414-418** (A. I. j. 25). « Règlement sur l'habillement, la coiffure, les marques distinctives, le grand et petit équipement des troupes de terre de l'armée française, ainsi que le harnachement des chevaux des officiers et de la cavalerie de toutes armes... Ouvrage entrepris et terminé en 1812 par les ordres du duc de Feltre, ministre de la Guerre, mis en ordre et rédigé par le colonel Bardin, accompagné d'un volume renfermant la collection des traits figuratifs, exécuté pour l'intelligence de ce règlement, ainsi que de volumes de dessins coloriés représentant les militaires de tous rangs, de toute arme et de tout grade, équipés, armés et vêtus des différentes pièces de l'uniforme qui leur est affecté... »

I. Texte du règlement. — 334 pages.

II. « Dessins faisant suite au règlement sur l'habillement. » Détails d'uniformes et d'équipement. — 188 pages, dont 43 planches.

III. « Dessins coloriés faisant suite au règlement sur l'habillement. » Détails d'uniformes et d'équipement. — 186 pages, dont 63 planches.

IV. Uniformes d'officiers et soldats de différents corps. — 241 planches.

V. Minute du texte du règlement de 1812, avec des notes de la main du général Bardin. — 428 pages.

XIX<sup>e</sup> siècle. Papier. 5 volumes. Les vol. 1, 2, 3, 4 de 520 sur 410 millim., le 5<sup>e</sup> de 345 sur 225. Le vol. 1 relié en maroquin vert, aux armes de Napoléon 1<sup>er</sup>; les vol. 2 et 3 reliés en maroquin vert; le vol. 4 en demi-rel.; le vol. 5 cartonné. (Le vol. 5 a été donné par le général Mellinet.)

**419** (A. I. j. 29). Recueil de planches coloriées représentant des uniformes des régiments d'infanterie française pendant la Restauration.

1<sup>er</sup> au 60<sup>e</sup> régiment de ligne, 1<sup>er</sup> au 20<sup>e</sup> régiment d'infanterie légère et 6 planches doubles de divers régiments de ligne.

XIX<sup>e</sup> siècle. Papier. 86 planches. 420 sur 292 millim. Demi-rel.

**420** (A. I. j. 55). « Estado de el exercito y armada de S. M. C., formado por el teniente coronel de el R<sup>l</sup> Cuerpo de Ingenieros, encargado de el Museo militar, D<sup>o</sup> Juan Josef Ordovas, año de 1807. »

Notice sur l'armée et la marine espagnoles en 1807, accompagnée de planches représentant des uniformes de divers corps.

Au fol. 3, dédicace : « A. S. A. S. el señor principe de la Paz, generalissimo almirante de España y Indias... »

Le titre porte le cachet du « Cabinet topographique du Roi ».

XIX<sup>e</sup> siècle. Papier. 164 feuillets, dont 27 planches. 540 sur 370 millim. Rel. en maroquin vert.

**421** (A. I. j. 64). « État des uniformes de toutes les troupes d'ordonnance, des régiments provinciaux, des corps nouvellement créés et de toutes les milices, soit des villes que des provinces de S. M. le roi de Sardaigne, recueilli par Charles M<sup>e</sup> Toscanelli, en 1794. »

Dessins coloriés. 111 planches.

XVIII<sup>e</sup> siècle. Papier. 124 feuillets. 255 sur 200 millim. Rel. en maroquin rouge, aux armes de la maison de Savoie.

**422** (A. I. j. 74). « Recueil de différents portraits des troupes irrégulières à la solde de S. M. la R. d'Hongrie, au roy de Prusse, etc... »

Dessins coloriés. 17 planches.

XVIII<sup>e</sup> siècle. Papier. 41 feuillets. 370 sur 240 millim. Cartonné.

**423** (A. I. j. 87). « Recueil de toutes les troupes qui forment l'armée prussienne, dessiné et illuminé (*sic*) d'après nature, de a<sup>o</sup> 1762. »

Dessins coloriés d'uniformes.

On lit au verso du faux titre : « Vingt-quatre feuillets coloriés ; six feuillets blancs et le feuillet 31 : ordre de bataille de l'armée prussienne, 1762. »

XVIII<sup>e</sup> siècle. Papier. 31 feuillets. 138 sur 215 millim. Demi-rel.

**424** (A. I. j. 110). « Abbildungen samtl. Uniformen der Regimenter des Hessischen Corps. 1799. » — Dessins coloriés.

XVIII<sup>e</sup> siècle. Papier. 16 planches. 195 sur 140 millim. Demi-rel. ; sur le plat les initiales : W. L. Z. H.

**423** (A. I. j. 122). « Représentation des 520 uniformes des différents corps de l'armée de terre russe (1797). » — Dessins coloriés.

XVIII<sup>e</sup> siècle. Papier. Planche de 995 sur 650 millim., collée sur toile.

**426** (A. I. j. 123). « Onze planches d'uniformes russes, trois planches de charrois, passage des troupes russes revenant de France par Bornha en Saxe en 1801, en tout 15 planches. » — Dessins coloriés.

XIX<sup>e</sup> siècle. Papier. 15 planches. 340 sur 240 millim. Demi-rel.

**427** (A. I. k. 24). « Mémoires concernant l'Ordre de la Toison d'Or, faits en 1722 par M. de Lafaye, conseiller au Châtelet de Paris et l'un des premiers commis de M. Le Blanc, chargé du Dépôt de la Guerre, suivant l'ordre de Son Excellence Monseigneur le cardinal Du Bois, premier ministre. »

XVIII<sup>e</sup> siècle. Papier. 285 feuillets 340 sur 220 millim. Rel. parchemin.

**428-454** (A. I. k. 29). Comptes généraux des recettes et dépenses de l'Ordre royal et militaire de Saint-Louis pour les exercices des années 1773 à 1785.

XVIII<sup>e</sup> siècle. Papier. 7 volumes. 278, 125, 272, 276, 270, 154 et 125 feuillets. 370 sur 250 millim. Rel. en veau.

**455** (A. I. k. 32). « Serie cronologica di cavalieri del supremo Ordine della Santissima Annunziata, istituito da Amedeo VI, conte di Savoia, detto il Verde, sotto il titolo del Collare, nell' anno MCCCLXII, indi nominato della Santissima Annunziata da Carlo III, duca di Savoia, ...nell' anno MDXVIII. »

Planches gravées et coloriées. Inscriptions manuscrites.

XVIII<sup>e</sup> siècle. Papier. 62 feuillets. 470 sur 330 millim. Rel. en maroquin rouge, aux armes d'un prince de la maison de Savoie.

**456** (A. I. l. 1). « État de toutes les places du royaume, avec les appointemens et émolumens de M<sup>rs</sup> les gouverneurs et lieutenants de Roy. 1751. »

XVIII<sup>e</sup> siècle. Papier. 208 pages. 155 sur 102 millim. Rel. en maroquin rouge.



**457** (A. I. I. 2). « Gouvernemens des provinces et états-majors des places du royaume, année 1771. »

XVIII<sup>e</sup> siècle. Papier. 105 feuillets. 160 sur 100 millim. Rel. en maroquin rouge.

**458** (A. I. I. 2<sup>a</sup>). « État des gouvernemens militaires tant généraux que particuliers et états-majors des places du royaume, année 1772. »

XVIII<sup>e</sup> siècle. Papier. 113 feuillets. 160 sur 100 millim. Rel. en maroquin rouge.

**459-440** (A. I. I. 2<sup>b-c</sup>). « États des troupes et des états-majors des places, 1745-1746. »

Copie faite en 1901 d'après les mss. 4449 et 4450 de la Bibliothèque de l'Arsenal.

XX<sup>e</sup> siècle. Papier. 2 volumes. 187 et 209 pages. 250 sur 200 millim. Demi-rel.

**441** (A. I. I. 3). « Employez des hôpitaux, citadelles et forts, commissaires des guerres employez, position des troupes, lits de casernes et d'hôpitaux fixés pour chaque place, médecins et chirurgiens inspecteurs des hôpitaux. »

Ex-libris de la « Bibliothèque de M<sup>r</sup> de Mondésir, maréchal de camp ».

XVIII<sup>e</sup> siècle. Papier. 196 pages. 140 sur 80 millim. Rel. veau.

**442** (A. I. I. 4). « État du militaire de France. Premier mars 1748. »

En tête du volume on a relié les premières pages de l'État militaire imprimé en 1748.

XVIII<sup>e</sup> siècle. Papier. 192 feuillets. 140 sur 90 millim. Rel. en maroquin rouge.

**445** (A. I. I. 4<sup>a</sup>). « État du militaire de France. 1750. »

Au verso du feuillet de garde, on lit la note suivante au crayon : « Aux armes du maréchal de Duras. Jean-Baptiste de Durfort, duc de Duras, né en 1684, maréchal de France le 11 février 1741, est mort à Paris en 1770. Ce livre m'a été donné en 1866 par M. l'abbé Do. — Mell[inet]. »

XVIII<sup>e</sup> siècle. Papier. 112 feuillets. 150 sur 100 millim. Rel. en maroquin rouge, aux armes du maréchal de Duras. (Don du général Mellinet.)

**444** (A. I. I. 5). « États des services de MM. les officiers du régiment Royal Suédois, commencés le 18 avril 1787. »

Fol. 2. « Herren Officiers nach ihrem Dienst-alter, angefangen den 18 April 1787. »

Fol. 31. « Subalternen-Stand nach dem Dienst-alter... »

XVIII<sup>e</sup> siècle. Papier. 231 feuillets. 190 sur 115 millim. Rel. en maroquin rouge.

**445** (A. I. I. 8). « État alphabétique de MM. les officiers du corps royal de l'Artillerie. Année MDCCLXXVI. »

XVIII<sup>e</sup> siècle. Papier. 294 pages. 195 sur 130 millim. Rel. en veau.

**446** (A. I. I. 8<sup>a</sup>). « État alphabétique de M<sup>rs</sup> les officiers du corps royal de l'Artillerie. Année 1779. »

XVIII<sup>e</sup> siècle. Papier. 160 pages. 190 sur 130 millim. Rel. en maroquin rouge.

**447** (A. I. I. 8<sup>b</sup>). « État alphabétique des officiers du corps royal de l'Artillerie au 1<sup>er</sup> janvier 1780. »

XVIII<sup>e</sup> siècle. Papier. 107 feuillets. 190 sur 130 millim. Rel. en veau.

**448** (A. I. I. 8<sup>c</sup>). « État des officiers du corps royal de l'Artillerie et du Génie, par ordre de départemens. »

XIX<sup>e</sup> siècle. Papier. 110 feuillets. 255 sur 200 millim. Demi-rel.

**449** (A. I. m. 124). « Divers extraits tirés de divers auteurs pour exciter les jeunes officiers aux belles actions (de 1586 à 1760). »

XVIII<sup>e</sup> siècle. Papier. 390 pages. 180 sur 120 millim. Rel. en veau. (Don du général Mellinet.)

**450** (A. I. m. 147). « Réflexions politiques et militaires, par M. de Magny. »

Fol. 1. « Monsieur. J'ose confier à l'anciennae estime et amitié, dont je me flatte que vous m'honorez, ces réflexions, fruit de mon zèle... Je

n'ai pas craint d'envoyer ici autant de ce petit ouvrage à M. le marquis de La Ensenada... et à notre nouveau ministre des Affaires étrangères, qui est de mes amis... De Magny. A Barcelone, ce 21 juin 1754. »

On lit au verso du feuillet de garde la note suivante : « Il paraît que M. de Magny était un officier au service du roi d'Espagne. On soupçonne même qu'il servait dans le régiment des gardes wallonnes. »

Début (fol. 3) : « On ne peut s'empescher de regarder la révolution anciennement arrivée en Angleterre... »

Manuscrit autographe.

XVIII<sup>e</sup> siècle. Papier. 93 feuillets. 225 sur 180 millim. Cartonné.

451 (A. I. m. 148). « Réflexions militaires. »

I. De la constitution. — II. De la formation. — III. Des logements militaires. — IV. De l'habillement. — V. De l'entretien des compagnies. — VI. Des hôpitaux militaires. — VII. De la discipline. — VIII. De l'exercice. — Du service des troupes dans les places.

Début : « On n'a jamais autant écrit sur l'art militaire... »

XVIII<sup>e</sup> siècle. Papier. 24 feuillets. 375 sur 220 millim. Demi-rel.

452 (A. I. m. 149). « Essay d'un jeune militaire. »

Fol. 1. « Composition des troupes. Je ne veux point chercher à séduire par la nouveauté des termes... »

On lit au recto du feuillet de garde : « Manuscrit remis au comte du Lau. »

XVIII<sup>e</sup> siècle. Papier. 176 pages. 360 sur 250 millim. Demi-rel.

455 (A. I. m. 150). « Livre sans titre, ou entretiens avec moy-même, par M. D., chevalier de S'-Louis. 1769. »

Page 1. « Pensées diverses sur divers sujets. »

Page 22. « Rêveries. »

Page 32. Note sur la bataille de Fontenoy. « L'histoire, parmi un petit nombre de vérités, se surcharge de mille faits incertains... »

Page 41. « Du soin de la santé. »

Page 48. « Du mépris. »

Page 51. « Du mariage. »

Page 57. « Considérations sur les causes de dégradation de l'espèce humaine. »

Page 74. « Conseils dictés par l'amitié à Mad<sup>e</sup> D. »

Page 81. « Mémoire pour Mad<sup>e</sup> D..., chan... D... en Beauj... »

Page 103. « Les funestes effets de la séduction, ou histoire du marquis de Blanville et de la comtesse de Conac. »

Page 214. « Mémoires burlesques pour servir à l'histoire de la campagne de Mandrin dans le duché et le comté de Bourgogne en 1754 et 1755. »

Page 304. « Observations militaires. »

XVIII<sup>e</sup> siècle. Papier. 364 pages. 218 sur 170 millim. Rel. en veau. (Don du général Mellinet.)

454 (A. I. n. 151). « De l'ancienne administration de la guerre. »

Fol. 1. « Les anciens papiers de la guerre nous font connaître que cette administration peut être considérée sous quatre points de vue différents : Administration polique, — intérieure, — économique, militaire... »

Fol. 237. « Extrait du cartulaire de Philippe-Auguste, étant entre les mains de M. Rouillé du Coudrai, conseiller d'État, cy-devant procureur général de la Chambre des Comptes, tiré du registre quatorze. Les dues, comtes, barons, châtelains, vavasseurs et chevaliers du règne de Philippe-Auguste... »

XVIII<sup>e</sup> siècle. Papier. 250 feuillets. 310 sur 210 millim. Rel. en maroquin vert.

455 (A. I. n. 152). « Recueil. »

Fol. 1. « Sur les récompenses et les retraites militaires. »

Fol. 3. « Sur l'enrôlement et la levée des soldats. »

Fol. 7. « Sur l'avancement en grade des militaires. »

Fol. 8. « Sur la solde et subsistance des officiers. »

Fol. 12. « Projets de mon père sur le militaire. »

Fol. 21. « Projet relatif au clergé. »

Fol. 34. « Projet relatif au parlement. »

Fol. 73. « Projet d'une dîme en nature, en supprimant les autres impôts. »

Fol. 82. « Détail d'un voyage (en France) de mon père. »

Fol. 141. « Notes de mon père sur les grands hommes de l'antiquité. » Une note manuscrite de Massieu, archiviste-bibliothécaire du ministère de la Guerre de 1796 à 1815, porte : « Ces différents écrits

paraissent avoir appartenu au comte de Gisors, fils du maréchal de Belle-Isle ». Mais cette attribution est contredite par une autre note manuscrite de M. Camille Rousset.

XVIII<sup>e</sup> siècle. Papier. 174 feuillets. 370 sur 250 millim. Cartonné.

**456** (A. I. m. 255). « Proposition des sapeurs carabiniers par chaque régiment d'infanterie légère. Extrait d'un projet d'organisation des régiments d'infanterie légère. J. Marnier. »

XIX<sup>e</sup> siècle. Papier. 20 feuillets. 210 sur 160 millim. Cartonné.

**457** (A. II. b. 57). « Recueil de plans à la main des guerres des Provinces-Unies, depuis 1600 jusqu'à 1642, par Renaut le Dannois. »

XVII<sup>e</sup> siècle. Papier. 118 feuillets. 260 sur 410 millim. Couverture en parchemin.

**458** (A. II. c. 42). « Mémoires de M<sup>r</sup> de Turenne, copiés sur l'original écrit de sa propre main en 1663, contenant l'histoire de ses campagnes depuis l'année 1643 jusqu'à la fin de l'année 1658. »

Début : « Après le siège de Thionville, que M. le duc d'Anguien fit et qu'il eut fort heureusement réussi à cette entreprise... » — Fin (page 416) : « ... s'en revint à Paris, où il arriva deux jours après le retour du Roy de Lyon » .

XVIII<sup>e</sup> siècle. Papier. 416 pages. 365 sur 250 millim. Rel. en veau. (Don du général Mellinet.)

**459** (A. II. c. 58). « Campagne de Son Altesse Sérénissime Monseigneur le prince de Condé en 1674. »

Page 2. « L'art de la guerre ne consiste pas seulement à livrer bataille... »

Page 13. « Premier campement. Du 12 may. »

Page 62. « Je joins à la suite de cet ouvrage des observations sur tous les camps qui se peuvent occuper en Flandre. »

XVIII<sup>e</sup> siècle. Papier. 290 pages. 185 sur 120 millim. Rel. en veau.

**460-464** (A. II. c. 81<sup>1</sup>). « Camps et ordres de marches et de batailles de l'armée du Roy en Flandre, commandée par le maréchal de Luxembourg, levez sur les lieux et dessinez par le S<sup>r</sup> Pennier, ingénieur et géographe du Roi. »

I. « Campagne de Fleurus. Année 1690. » — 55 feuillets, dont 28 planches.

II. « Campagne de Leuze. 1691. » — 53 feuillets, dont 27 planches.

III. « Campagne de Steenkerk. 1692. » 44 feuillets, — dont 22 planches.

IV. « Campagne de Neervinde. 1693. » — 56 feuillets, dont 33 planches.

V. « Campagne de Maubeuge. 1694. » — 33 feuillets, dont 24 planches.

XVII<sup>e</sup> siècle. Papier. 5 volumes. 380 sur 557 millim. Rel. en maroquin rouge, aux armes de Jean-Baptiste Paris de Meyzieu, intendant de l'École militaire.

**463-469** (A. II. c. 81<sup>2</sup>). Camps et ordres de marches et de batailles de l'armée du Roi en Flandre pour les années 1690, 1691, 1692, 1693 et 1694, par le S<sup>r</sup> de Pennier, ingénieur et géographe du Roi.

Même recueil que le précédent.

I. Campagne de 1690. — 59 feuillets, dont 28 planches.

II. Campagne de 1691. — 73 feuillets, dont 23 planches.

II. Campagne de 1692. — 44 feuillets, dont 21 planches.

IV. Campagne de 1693. — 58 feuillets, dont 33 planches.

V. Campagne de 1694. — 45 feuillets, dont 23 planches.

XVIII<sup>e</sup> siècle. Papier. 5 volumes. 460 sur 620 millim. Rel. en veau.

**470-474** (A. II. c. 81<sup>3</sup>). Camps et ordres de marches et de batailles de l'armée du Roi en Flandre pour les années 1690, 1691, 1692, 1693 et 1694, par le S<sup>r</sup> de Pennier, ingénieur et géographe du Roi.

Même recueil que les deux précédents.

I. Campagne de 1690. — 57 feuillets, dont 28 planches.

II. Campagne de 1691. — 53 feuillets, dont 25 planches.

III. Campagne de 1692. — 46 feuillets, dont 22 planches.

IV. Campagne de 1693. — 60 feuillets, dont 33 planches.

V. Campagne de 1694. — 39 feuillets, dont 16 planches.

XVIII<sup>e</sup> siècle. Papier. 5 volumes. 400 sur 645 millim. Rel. en basane.

**475-476** (A. II. c. 81<sup>4</sup>). Camps et ordres de marches et de batailles de l'armée du Roi en Flandre pour les années 1690 et 1691, par le S<sup>r</sup> de Pennier, ingénieur et géographe du Roi.

Fragment du même recueil que les précédents.

I. Campagne de 1690. — 58 feuillets, dont 30 planches.

II. Campagne de 1691. — 59 feuillets, dont 36 planches.

XVII<sup>e</sup> siècle. Papier. 2 volumes. 400 sur 560 millim. Rel. en basane.

**477-478** (A. II. c. 81<sup>5</sup>). Camps et ordres de marches et de batailles de l'armée du roi en Flandre pour les années 1692 et 1693, par le S<sup>r</sup> de Pennier, ingénieur et géographe du Roi.

Fragment du même recueil que les précédents.

I. Campagne de 1692. — 42 feuillets, dont 22 planches.

II. Campagne de 1693. — 54 feuillets, dont 33 planches.

XVII<sup>e</sup> siècle. Papier. Le vol. 1, 370 sur 525 millim.; le 2<sup>e</sup> vol., 400 sur 545 millim. Rel. en maroquin rouge, aux armes de Jean-Baptiste Paris de Meyzieu.

**479** (A. II. c. 150). « Tableau des événemens de la guerre pour la succession des païs héréditaires de l'empereur Charles VI, commencée en 1740 et finie par les préliminaires de paix signés à Aix-la-Chapelle le 30 avril 1748. »

XVIII<sup>e</sup> siècle. Papier. 362 pages. 230 sur 180 millim. Cartonné.

**480** (A. II. c. 151). « Histoire de la guerre de la succession de l'empereur Charles VI, commencée en 1740 et terminée en 1748. »

Une note manuscrite du lieutenant-général de Vault, au verso du feuillet de garde, porte : « M. le maréchal du Muy, ministre de la guerre, me remit ce volume en janvier 1775. Je jugeai à ses discours que c'était son ouvrage et qu'il l'avait composé par ordre du feu Dauphin, père de Louis XVI. »

XVIII<sup>e</sup> siècle. Papier. 500 pages. 300 sur 250 millim. Rel. en veau.

**481** (A. II. c. 153). « Mémoire sur la régie des vivres d'Allemagne, » de 1741 à 1750.

Commence : « La mort de l'empereur Charles VI, arrivée au mois d'octobre 1740... »

XVIII<sup>e</sup> siècle. Papier. 406 feuillets. 410 sur 270 millim. Demi-rel. (Don du général Mellinet.)

**482** (A. II. c. 157). « Campagnes de Flandres (1743-1746), par Mgr le prince de Pons, de la maison de Lorraine ».

On a relié dans le même volume 30 planches et plusieurs pièces parmi lesquelles : « État des officiers, sergents et soldats, tués ou blessés à la bataille de Fontenoy le 11 may 1745 » (fol. 51); — « État des officiers, cavaliers et chevaux, tués et blessés à la bataille de Fontenoy » (fol. 63); — « Itinéraire pour la cinquième colonne de la droite, pour Mgr le prince de Pons » (fol. 90); — « Ordre de marche pour le 6 juillet, pour M. le prince de Pons » (fol. 95); — « Ordre de marche pour le 7 août 1745 » (fol. 116); — État des officiers et soldats, tués à la bataille de Lavfeldt le 2 juillet 1747 » (fol. 140); — « État général de la perte qu'a fait la cavalerie à la journée du 2 juillet 1747 en officiers » (fol. 204); — « Controlle des troupes, tant de cavalerie que d'infanterie, qui doivent passer l'hiver de 1744 à 1745 dans les places de la frontière de Flandres... »

XVIII<sup>e</sup> siècle. Papier. 225 feuillets et 30 plans. 475 sur 300 millim.  
Rel. en maroquin rouge. (« Ex libris serenissimi principis de Marsan de Lotharingia. »)

**485** (A. II. c. 190). « Kurtzgefaste Beschreibung und anschauliche Darstellung der vorzüglichsten Begebenheiten in den Schlesischen Kriegen unter Fridrich den Grossen, König von Preussen. »

45 petits plans, disposés au milieu de chaque feuillet entre deux colonnes de texte.

XVIII<sup>e</sup> siècle. Papier. 45 feuillets. 230 sur 320 millim. Cartonné.

**484** (A. II. c. 191). « Journal der Campagne der königlichen Preussischen Armee im Jahr 1756. »

XVIII<sup>e</sup> siècle. Papier. 166 pages et 32 plans. 430 sur 285 millim.  
Demi-rel.

**485** (A. II. c. 205). « Journal du voyage et de la campagne du Roi, depuis le 18<sup>e</sup> de janvier 1742 jusqu'au 17<sup>e</sup> juillet de la même année, écrit en forme de lettres par un officier prussien à un de ses amis, à Al... »

XVIII<sup>e</sup> siècle. Papier. 278 pages. 322 sur 210 millim. Rel. en veau.



**486** (A. II. c. 207). Recueil de pièces, la plupart imprimées, sur la guerre de la succession d'Autriche et la guerre de Sept ans, de 1744 à 1760.

Les deux seules pièces manuscrites de ce recueil sont : « Journal de ce qui s'est passé à l'armée de M. le maréchal d'Estrées, le 20 juillet 1757 jusqu'au 26 du même mois, jour que s'est passé l'affaire et combat d'Hastenbeck », et « Mémoire de M. le comte de Maillebois » sur la bataille d'Hastenbeck ; cette dernière pièce publiée à Paris en 1758.

XVIII<sup>e</sup> siècle. Papier. 14 feuillets. 310 sur 230 millim. Demi-rel.

**487** (A. II. c. 212). « Journal von der Campagne in Pommern im Jahr 1761. »

XVIII<sup>e</sup> siècle. Papier. 34 feuillets et 1 plan. 340 sur 210 millim. Demi-rel.

**488** (A. II. c. 223). « Description du siège de la guerre de Bohême et de Moravie. »

Traduction d'un fragment de l'ouvrage de Lloyd : *The History of the late war in Germany...* (London, S. Hooper, 1781).

XVIII<sup>e</sup> siècle. Papier. 96 feuillets. 220 sur 170 millim. Rel. en veau.

**489** (A. II. c. 235). « Beurtheilungen über das Kriegs-Theater zwischen Preussen und Oesterreich. Potzdam, in Monat Februar 1797. »

XVIII<sup>e</sup> siècle. Papier. 112 pages. 360 sur 220 millim. Demi-rel.

**490** (A. II. c. 236). « Memoirs of a French officer. A military, critical and philosophical history of the Pretender expedition in Scotland in the year 1745; of the Canadian war untill the capitulation at Montreal in 1760 and of the siege of Louisbourg in the year 1758, with an exact and impartial account of the hostilities committed in Accadia and Cape Breton before the declaration of war. »

XVIII<sup>e</sup> siècle. Papier. 358 pages et 11 planches. 250 sur 190 millim. Rel. en veau.

**491** (A. II. c. 246). « Journal des opérations de l'armée du roi de Prusse l'année 1778. »

XVIII<sup>e</sup> siècle. Papier. 44 feuillets. 240 sur 190 millim. Demi-rel.

**492** (A. II. c. 279). « Plan du pont de Ceuta, des tranchées et des batteries des Maures, comme aussy de la sortie que firent les troupes de Sa Majesté Catholique, commandées par M. le marquis de Lide, le 16 de novembre 1720... »

XVIII<sup>e</sup> siècle. Papier. 2 feuillets. 300 sur 220 millim. Demi-rel.

**495-494** (A. II. c. 287). « Précis de l'histoire militaire du Canada sous la domination française, » par le commandant Jouve.

XIX<sup>e</sup> siècle. Papier. 380 et 237 feuillets. 340 sur 230 millim. Demi-rel.

**495** (A. 2. c. 319). « Journal von der Belagerung Schweidnitz, anno 1762. »

XVIII<sup>e</sup> siècle. Papier. 40 feuillets et 1 plan. 350 sur 220 millim. Rel. en veau.

**496** (A. II. c. 338). « Description des châteaux des Dardanelles, écrite en 1726 par M. le chevalier de Clairac, lors de l'ambassade de M. d'Andrezel, avec cartes et plans lavés. In-4<sup>o</sup>. » — *En déficit*.

**497** (A. II. c. 339<sup>1</sup>). « Abrisse derer Batailles und Campements, wie selbige von Anno 1620 an bis 1711, nicht nur von denen Türcken und gegen dieselben, sondern auch von denen meisten christlichen Pusanccen in Europa als dem Kaiser und dessen hoheren Alliirten denen Cronen Engeland, Dennemareck, Schweden, Pohlen, Spanien, Franckreich, Theils gegen und wieder inander respective erhalten und verlohren, Theils nur formiret und gestellet worden mit Flein colligiret und in behörige Ordnung, gebracht durch F. M. P. Lieuten. »

XVIII<sup>e</sup> siècle. Papier. 142 feuillets. 297 sur 490 millim. Rel. en maroquin rouge.

**498** (A. II. c. 339<sup>2</sup>). « Abrisse derer Batailles und Campements von Anno 1620 an bis 1711, durch F. M. P. Lieuten. »

Copie du manuscrit précédent.

XVIII<sup>e</sup> siècle. Papier. 142 feuillets. 297 sur 490 millim. Rel. en maroquin rouge.

499 (A. 2. c. 339<sup>3</sup>). « Abrisse derer Batailles und Campements von Anno 1620 bis 1717... »

Copie des deux manuscrits précédents, auxquels ont été ajoutés 17 plans pour les années 1712 à 1717.

XVIII<sup>e</sup> siècle. Papier. 160 feuillets. 310 sur 558 millim. Demi-rel.

300 (A. II. c. 345). Recueil de plans manuscrits ou gravés de campements, de batailles ou de places fortes.

Les planches manuscrites sont les suivantes : « Armée de M. de Villars, avant l'affaire de Friedlingue » (2); — « plan de la bataille de Luzzara, donnée le 15 août 1702 » (3-4); « plan du camp des ennemis entre Maestrick et Lonaken et de l'armée du Roi le 14 mai 1703 » (7); — « environs d'Augsbourg, le 4 août 1704 » (9); — « attaque de Brisach, commencée la nuit du 23 au 24 juin 1703 » (11); — bataille d'Hochstadt (12, 13, 14, 15); — « plan des attaques de Chivas, le 18 juillet 1705 » (16); — « attaques de Verecil, du 14 au 15 juin 1704 » (17); — « plan des environs de Scirek et d'une partie des pays entre la Moselle, la Sarre et la Nied, levé par ordre du Roy pendant le mois de janvier 1705, pour faciliter à M. le maréchal de Villars une parfaite connaissance du pays..., levé sur les lieux par le s<sup>r</sup> Favrot, ingénieur particulier pour les camps et marches à la suite des armées du Roy, fait en l'année 1705 » (18); — « bataille de Casan, gagnée par M. le duc de Vendôme le 17 août 1705 » (19); — « bataille de Ramilly, donnée le 23<sup>e</sup> may 1706 » (20); — « plan de Verue attaquée par l'armée du Roy, commandée par Mg<sup>r</sup> le duc de Vendosme » (22); — « plan du camp de Braine-Laleu, pris le 2<sup>e</sup> juin 1708 » (29); — « plan de la bataille proche d'Oudenarde, le 11 juillet 1708 » (31); — « plan du camp de Lovendeghem, pris le 12 juillet 1708 » (32); — « carte particulière du pays entre Douai et Béthune 1710 » (39); — Arras et ses environs (52); — « plan des attaques de la ville de Douai en 1712 » (53); — « plan des attaques du fort de Scarpe en 1712 » (55); — « bataille de Villaviciosa » (60); — plan de l'investiture de Bouchain en 1711 » (62); — « plan du camp retranché de Wasne au Bac et environs » (63); — « plan des attaques de Bouchain » (65); — « attaques et secours de Cardonne en 1711 » (66); — « plan des attaques de Lirida » (69); — « plan des attaques du Quesnoy, assiégé par l'armée du Roy, 1712 » (72); — « plan des attaques de la ville de Landau, rendue à l'obéissance du Roy le 15 no-

vembre 1703 » (75); — « plan des attaques de Landau en 1713 (76); — « victoire remportée sur les Turcs, du 2 au 5 août 1716, par l'armée de l'Empereur... devant Peter-Varadin » (81); — « plan de campement de l'armée impériale devant la ville de Belgrade, du 14 août 1717 » (87); — « plan de la ville et presque île de Gibraltar, assiégée par l'armée de France et d'Espagne » (90); — « le fort de S<sup>t</sup>-Sébastien » (93); — « carte particulière et camps qui ont été faits aux environs d'Ypres, Menin, Courtray, Dixmude et Deins pendant les années 1694 et 1695 » (95).

XVII<sup>e</sup> et XVIII<sup>e</sup> siècles. Papier. 95 planches. 492 sur 350 millim. Rel. en veau.

**501** (A. II. c. 346). Recueil des plans de fortification de diverses places.

On y remarque en outre divers mémoires sur le camp de Compiègne (3, 4, 5, 10), des ordres de bataille de l'armée du Roi commandée par le duc de Bourgogne (6, 7, 9), ordre de la bataille de Rethel gagnée par le maréchal du Plessis-Praslin, le 15 décembre 1650 (45, 46), état du pain de munition que le Roi faisait donner aux troupes pendant la campagne de 1713 (47); instruction sur l'attelage des caissons de l'armée (48, 49, 50); — état des prêts qu'il faut aux troupes d'infanterie pour dix jours (53), plans des armées de M<sup>e</sup> de Coigny et de Sekendorff, 30 août 1735 (141), ordre de bataille de l'armée commandée par le duc d'Enghien, 1743 (143).

XVII<sup>e</sup> et XVIII<sup>e</sup> siècles. Papier. 153 pièces. 607 sur 450 millim. Demi-rel.

**502-505** (A. II. c. 348). « Recueil des cartes et plans de Flandre, levés sur les lieux et dessinés par le sieur Laseigne, ingénieur. »

XVIII<sup>e</sup> siècle. Papier. 69 et 47 planches. 662 sur 540 millim. Rel. en veau.

**504-505** (A. II. c. 353). « Recueil de cartes et plans de l'Italie, levés et dessinés par Laseigne, ingénieur. »

XVIII<sup>e</sup> siècle. Papier. 55 et 50 planches. 665 sur 545 millim. Rel. en veau.

**506-507** (A. II. c. 354). « Recueil de cartes et plans d'Allemagne, levés et dessinés par le sieur Laseigne, ingénieur. »

XVIII<sup>e</sup> siècle. Papier. 64 et 56 planches. 670 sur 545 millim. Rel. en veau.

**303** (A. H. c. 355). Recueil de cartes et plans, gravés ou manuscrits, de diverses places et régions de Savoie et d'Italie.

Le Vicentin (1, 2, 3), le Bressan (4, 5), Parme et Guastalla (6 à 9), « plan pour fortifier l'Oghio, 1734 » (10), carte du duché de Milan (11), carte du duché de Mantoue (12), la Polisine de Rovigo (13), le Ferrarois (14), le Bergamasque (15, 16), partie du Mantouan et du Véronèse 1702 (17), duché de la Mirandole (18), Crémonèse (19), Bolognese (20), Ferrarois (21, 22), Mantouan (23, 24), cours du Pô (25), plan du camp de l'armée impériale en Italie en 1702 (26), plan des postes français et allemands devant Mantoue (27), golfe de Tarente (28), Pouille et Calabre (29), antiquités aux environs de Pouzzoles (30), Pouille, Bari en 1734 (31), voyage de Philippe V de Milan à Crémone en 1702 (32), Leraglio devant Mantoue, 1702 (33), partie du Trentin (34), lac de Garde (35), cours de l'Adda, de Trezzo à Lodi (36), îles de Malte, de Gozzo et de Camino (37), la Crémonèse (38), plans de Mantoue (39 à 49), Messine (50 à 52), Milazzo en Sicile (53), Naples (54), Crémone (55 à 62), Nice et environs (63), Alexandrie (64 à 67), Arona (68 à 71), Montmélian (72 à 74), Nice (75 à 79), Pavie (80 à 85), Novare (86 à 88), « Angouste en Sicile » (89), Syracuse (90), Mortara (91), plan du combat de Parme en 1734 (92 à 94), Verceil (95), plans des camps du prince Eugène et de M. de Vendôme devant Mantoue, 1702 (96), Tortone (97), Pezzighitone (98 à 100), Borgoforte (101), ordre de bataille de l'armée du roy d'Espagne sous M. de Vendôme (102 à 105), ordre de l'armée de l'Empereur devant Mantoue (106), ordre de bataille de l'armée du Roi au siège de Valence en Italie, 1656 (107), Pignerol (108 à 113), Turin (114, 115), Valence sur le Pô (116, 117), Verceil (118), Monaco (119), fort de Fuentès (120, 121), Colorno (122 à 124), Chambéry (125), Annecy (126), Lodi (127 à 129), Borgo di Forte 1702 (130), Luzzara (131, 132), Guastalla (133 à 135), Lecco (136, 137), Casal (138, 139), Bercello (140), plan des quartiers des troupes du Roi à Finale (141), Sabioneta (142), citadelle de Milan (143 à 146), plan de la disposition des barques pour enlever M. de Vendôme à Mantoue, 1702 (147, 148), îles de Malte et de Gozzo (149).

XVII<sup>e</sup>-XVIII<sup>e</sup> siècle. Papier. 149 planches. 665 sur 512 millim.  
Demi-rel.

**509** (A. II. c. 356). « Théâtre de la guerre en Allemagne, contenant en cinq grandes parties le cours du Rhin depuis Lauffembourg, l'une des quatre villes forestières, jusques à Bingen à six lieues et demie au-dessous de Mayence, dans lequel ouvrage se trouvent toutes les places fortifiées tant au delà du Rhin qu'en deçà de ce fleuve, avec les cartes particulières de leurs environs, le tout accompagné de mémoires et descriptions exactes sur chacune..., ouvrage qui pourra devenir utile au Roy en cas de rupture avec l'Empereur, divisé en deux parties, tome premier par le sieur Naudin l'aîné, ingénieur ordinaire du Roy, capitaine au régiment de Piémont et chevalier de l'Ordre militaire de Saint-Louis. MDCCXXVI. »

XVIII<sup>e</sup> siècle. Papier. 50 feuillets et 41 planches. 567 sur 465 millim. Rel. en maroquin rouge, aux armes du Roi

**510** (A. II. c. 362). Recueil de plans de marches de l'armée impériale, depuis le 21 juin jusqu'au 16 août 1734.

XVIII<sup>e</sup> siècle. Papier. 16 planches. 358 sur 522 millim. Demi-rel.

**511** (A. II. c. 369). « Plan de la bataille de L'Affelt (Lawfedt), en 23 plans particuliers du même champ de bataille, sur lesquels sont représentées successivement toutes les différentes charges et manœuvres que les troupes de l'armée du Roy, commandées par M. le maréchal comte de Saxe, ont faites dans cette journée de 2 juillet..., par M. Berthier, ingénieur ordinaire des camps et marches des armées de Sa Majesté. »

XVIII<sup>e</sup> siècle. Papier. 25 planches et 25 feuillets. 690 sur 538 millim. Rel. en maroquin rouge, aux armes de Louis XV.

**512** (A. II. c. 370). « Atlas manuscrit de la guerre de Sept ans, contenant les plans de tous les sièges, batailles et combats qui ont eu lieu pendant sa durée, avec un tableau général de tous les mouvements des armées belligérantes et une carte du théâtre de cette guerre, pour servir de guide dans son histoire écrite par Frédéric II, Tempelhof et autres officiers de marques, par le chef de bataillon Landier, chevalier

de l'Ordre royal de la Légion d'honneur, aide de camp du général en chef Masséna dans les campagnes d'Italie, de Gènes, etc. »

XIX<sup>e</sup> siècle. Papier. 29 feuillets et 62 planches. 463 sur 628 millim.  
Rel. en maroquin rouge.

515 (A. II. c. 380). « Route que les deux bataillons du régiment de la Reine Infanterie ont tenue de Metz à Speir et de là en Bohême. » (1741.)

XVIII<sup>e</sup> siècle. Papier. 88 feuillets. 210 sur 170 millim. Rel. en veau.

514 (A. II. c. 382). « Journal de la campagne de Dantzick. 1734. »

Fol. 3. « Journal de ce qui est arrivé de plus particulier aux régiments de Périgord, la Marche et Blaisois, dans la campagne qu'ils ont faite dans le Nord en 1734. »

XVIII<sup>e</sup> siècle. Papier. 168 pages. 230 sur 180 millim. Rel. en veau, aux armes de la famille Gigault de Bellefonds.

515 (A. II. c. 383). « Essai sur la campagne du maréchal duc de Noailles en 1743, » par M<sup>\*\*\*</sup>. Utrecht, J. de Hondt, 1745. — Impr., in-12.

On a relié à la suite 20 plans manuscrits de différents camps pour servir à l'histoire de cette campagne, du mois de mai à la fin d'août 1743.

XVIII<sup>e</sup> siècle. Papier. 114 pages et 20 planches. 300 sur 230 millim.  
Rel. en maroquin bleu.

516 (A. II. d. 106). « Considérations succinctes, politiques et militaires, sur les premières campagnes. Plan d'une nouvelle coalition contre le gouvernement français, son état actuel envers les monarchies, présenté à M<sup>r</sup> le prince de Reuss, à Berlin, pour être remis à M. le baron de Thugut, ministre de Sa Majesté l'empereur d'Allemagne, le 22 novembre 1798, par M. le comte de Thieffries-Beauvoir, ancien capitaine de cavalerie au service de France. »

XVIII<sup>e</sup> siècle. Papier. 34 feuillets. 260 sur 210 millim. Cartonné.  
(Don du général Mellinet.)

517 (A. II. d. 147<sup>a</sup>). « Journal des opérations de l'armée de réserve, depuis le ... floréal jusqu'au ... prairial an 8. »

Sur une note reliée en tête du volume on lit : « Ce Journal a été rédigé sous la direction de feu l'adjudant commandant Lomet, chef du bureau des opérations militaires au Ministère de la guerre... ; le manuscrit vient de la bibliothèque du duc de Feltre, ex-ministre de la guerre. » — Le nom de Lomet a été effacé depuis et remplacé par celui de « Brossier ».

XIX<sup>e</sup> siècle. Papier. 96 pages et 8 plans. 320 sur 200 millim. Rel. en maroquin vert.

318 (A. II. d. 147<sup>b</sup>). « Journal militaire de l'armée d'Italie, depuis le 1<sup>er</sup> messidor an 8 jusqu'au 1<sup>er</sup> pluviôse an 9, » rédigé d'après les registres de correspondance des ordres du jour et les rapports des officiers généraux par l'adjudant commandant provisoire, directeur du bureau topographique de l'armée. »

XIX<sup>e</sup> siècle. Papier. 136 pages. 318 sur 210 millim. Rel. en maroquin vert.

319 (A. II. d. 163). « Campagnes d'Italie, d'Helvétie, d'Égypte et de Syrie, pendant les ans 4, 5, 6, 7, 8 et 9 de la République française. » — Journal de Jouet, ancien sous-lieutenant à la 9<sup>e</sup> demi-brigade.

Fol. 4. « Épître dédicatoire à l'Empereur. Sire, je vous avoue que si vous n'étiez qu'un de ces rois vulgaires, accablés sous le poids de leur couronne qu'ils ne doivent qu'à la naissance, ce n'est pas à Votre Majesté que j'eusse adressé cet opuscule... Jouet. »

Manuscrit autographe.

XIX<sup>e</sup> siècle. Papier. 318 pages. 220 sur 180 millim. Rel. en veau.

320 (A. 2. d. 302). « Histoire de notre temps, par le Dr Charles Venturini. »

Traduction d'un fragment de l'ouvrage suivant, publié en 1811 à Leipzig : « *Geschichte unserer Zeit*, von Dr K. Venturini: »

XIX<sup>e</sup> siècle. Papier. 121 feuillets. 335 sur 230 millim. Demi-rel.

321 (A. 2. d. 307). « Relation de la bataille d'Aspern. »

Traduction de l'ouvrage publié à Pesth, en 1809 : « *Relation von der Schlacht bei Aspern auf dem Marchfelde, am 21<sup>ten</sup> und 22<sup>ten</sup> May 1809.* »

XIX<sup>e</sup> siècle. Papier. 21 feuillets. 310 sur 210 millim. Demi-rel.



**322** (A. II. d. 310). « Relation de la bataille de Wagram, livrée le 5 et 6 juillet 1809... »

Traduction de l'ouvrage publié à Pesth, en 1809, sous le titre : « *Relation über die Schlacht bei Deutsch-Wagram auf dem Marchfelde am 5<sup>ten</sup> und 6<sup>ten</sup> July 1809...* »

Fol. 47. « Compte-rendu des Mémoires sur la guerre de 1809 en Allemagne, avec les opérations particulières des corps d'Italie, de Pologne, de Saxe, de Naples et de Walcheren, par le général Pelet... »

XIX<sup>e</sup> siècle. Papier. 58 feuillets. 330 sur 220 millim. Demi-rel.

**325** (A. II. d. 357). « Rapport historique sur l'expédition du Portugal, faite par le premier corps d'observation de la Gironde en novembre et décembre 1807, par le général baron Thiébault. »

Ce manuscrit est une relation partielle et avec quelques variantes de l'ouvrage publié, en 1817, par le général Thiébault sous le titre : « *Relation de l'expédition de Portugal, faite en 1807 et 1808 par le 1<sup>er</sup> corps d'observation de la Gironde, devenu armée de Portugal.* » Voir à ce sujet : « Général baron Thiébault, Relation de la campagne de Portugal », dans la *Revue hebdomadaire* du 2 juin 1900, pages 108 à 131.

XIX<sup>e</sup> siècle. Papier. 123 feuillets. 330 sur 210 millim. Demi-rel.

**324-325** (A. II. d. 365). « Lettres écrites du Portugal et de l'Espagne, contenant le tableau des opérations des armées sous les ordres de LL. EE. Sir Arthur Wellesley et Sir John Moore, depuis l'époque de débarquement des troupes dans la baie de Mondigo jusqu'à la bataille de la Corogne, par Adam Neale... »

Traduction de l'ouvrage publié à Londres, en 1809, sous le titre : « *Letters from Portugal and Spain, comprising an account of the operations of the armies...* »

XIX<sup>e</sup> siècle. Papier. 544 et 620 pages. 330 sur 220 millim. Demi-rel.

**326** (A. II. d. 428). « Bataille de Borodino, avec un coup d'œil sur la campagne de 1812, par le général de Hoffmann. Coblenz, 1846. »

Traduction de l'ouvrage publié à Koblenz, en 1846, sous le titre : « *Die Schlacht von Borodino, mit einer Uebersicht des Feldzuges von 1812, von dem General von Hofmann.* »

XIX<sup>e</sup> siècle. Papier. 92 feuillets. 340 sur 230 millim. Demi-rel.

**527** (A. II. d. 480). « Récit des événements militaires dont la ville de Dresde et ses environs ont été le théâtre, depuis le 7 mars jusqu'au 28 août 1813, par Henri Aster... »

Traduction de l'ouvrage suivant, publié à Dresde, en 1844 : « *Schilderung der Kriegereignisse in und vor Dresden, vom 7. März bis 28. August 1813...*, bearbeitet von Heinrich Aster... »

XIX<sup>e</sup> siècle. Papier. 296 feuillets. 340 sur 240 millim. Demi-rel.

**528** (A. II. d. 483). « Événements militaires entre Peterswald, Pirna, Kœnigstein et Priesten, en août 1813, et bataille de Kulm, par Henri Aster, colonel saxon. »

Traduction de l'ouvrage suivant, publié à Dresde, en 1845 : « *Die Kriegereignisse zwischen Peterswald, Pirna, Kœnigstein und Priesten, im August 1813, und die Schlacht bei Kulm.* »

XIX<sup>e</sup> siècle. Papier. 309 feuillets. 350 sur 240 millim. Demi-rel.

**529-551** (A. II. d. 517). « La guerre en France et en Allemagne pendant les années 1813 et 1814, par Charles de Plotho. »

Traduction de l'ouvrage suivant, publié à Berlin, en 1817 : « *Der Krieg in Deutschland und Frankreich, in den Jahren 1813 und 1814*, von Carl von Plotho. »

XIX<sup>e</sup> siècle. Papier. 3 volumes. 1 432, 1 508 et 1 504 pages. 350 sur 240 millim. Demi-rel.

**552-555** (A. II. d. 519). « Guerre d'affranchissement de la domination française sous le règne de Napoléon Bonaparte par la Russie et l'Allemagne, dans les années 1812-1815, par le Dr C. Venturini. »

Traduction d'une partie du tome III de l'ouvrage publié à Leipzig, de 1816 à 1818, en 3 volumes, sous le titre « *Russlands und Deutschlands Befreiungskriege von der Franzosen Heerschaft unter Napoleon Buona parte in den Jahren 1812-1815.* »

XIX<sup>e</sup> siècle. Papier. 2 volumes. 53 et 79 feuillets. 320 sur 220 millim. Demi-rel.

**554** (A. II. d. 530). « Tableau de la campagne de 1814 en France, par Michailowskii Danilewskii, général-lieutenant au service de Russie, traduit du russe en allemand par le conseiller russe C. de Kotzebue. »

Traduction française du chapitre 1<sup>er</sup> du tome II de l'ouvrage, publié à Riga et Leipzig, en 1837-1838, en 2 volumes, sous le titre : « *Darstellung des Feldzuges in Frankreich im Jahre 1814, von Michailowsky Danilewsky...* »

XIX<sup>e</sup> siècle. Papier. 66 feuillets. 310 sur 205 millim. Demi-rel.

**555** (A. II. d. 547). « Tableau des opérations des armées alliées contre Paris, en mars 1814, tracé d'après des documents originaux autrichiens par J.-B. Schels, major autrichien... »

Traduction de l'ouvrage suivant, publié à Vienne, en 1841 : « *Die Operationen der verbündeten Heere gegen Paris im März 1814...*, von Johann Baptist Schells... »

XIX<sup>e</sup> siècle. Papier. 536 feuillets. 340 sur 240 millim. Demi-rel.

**556** (A. II. d. 553). « Histoire de la campagne de 1814 dans l'est et le nord de la France jusqu'à la paix de Paris, pour servir à l'histoire militaire moderne, par Damitz. Seconde partie. 1843. »

Traduction d'une partie de l'ouvrage de Damitz, publiée à Berlin, en 1842-1843 sous le titre : « *Geschichte des Feldzuges von 1814 in dem östlichen und nordlichen Frankreich bis zur Einnahme von Paris...* »

XIX<sup>e</sup> siècle. Papier. 142 feuillets. 340 sur 230 millim. Demi-rel.

**557** (A. II. d. 574). « Campagne de 1815, par le général Müffling. »  
Traduction d'un fragment de l'ouvrage publié à Stuttgart, en 1817, sous le titre : « *Geschichte des Feldzuges der englisch-hannoversch-niederländisch-braunschweigischen Armee unter Herzog Wellington im Jahre 1815.* »

XIX<sup>e</sup> siècle. Papier. 24 feuillets. 360 sur 240 millim. Demi-rel.

**558** (A. II. d. 608). « Lettre de M. Gamot, officier de la Légion d'honneur, adressée au rédacteur du *Journal général de Paris*, le 21 septembre 1818. »

Cette lettre, relative à l'ouvrage du maréchal de camp Berton : « *Précis historique, militaire et critique des batailles de Fleurus et de Waterloo* », a été reliée à la suite de cet ouvrage.

XIX<sup>e</sup> siècle. Papier. 4 feuillets. 200 sur 140 millim. Demi-rel.



**359** (A. II. d. 644). « Plan de la forteresse de Bitsch, avec une relation succincte de l'assaut nocturne qui lui a été donné dans la nuit du 16 au 17 novembre 1793. »

Traduction de l'opuscule publié à Francfort, en 1794, sous le titre :  
« *Plan der Bergfestung Bitsch, nebst einer kurzen Darstellung der nächtlichen Sturms auf dieselbe* » et relié en tête de ce volume.

XVIII<sup>e</sup> siècle. Papier. 10 feuillets. 235 sur 180 millim. Demi-rel.

**340** (A. II. d. 659). « Pièces relatives au siège de Dantzick, par le général Chasseloup. »

Copies.

XIX<sup>e</sup> siècle. Papier. 54 pages. 220 sur 170 millim. Demi-rel. (Don du général Mellinet.)

**341** (A. II. d. 721). « Extrait des Mémoires de Claussewitz sur la campagne de 1812. Traduit de l'allemand. »

XIX<sup>e</sup> siècle. Papier. 48 pages. 330 sur 225 millim. Demi-rel.

**342-345** (A. II. d. 724). « Notes du général-lieutenant Frédéric-Guillaume, comte de Bismarck... Carlsruhe, 1847. »

Traduction de l'ouvrage suivant, publié à Carlsruhe en 1847  
« *Aufzeichnungen des Generallieutenants Friedrich Wilhelm Grafen von Bismarck.* »

XIX<sup>e</sup> siècle. Papier. 166 et 308 feuillets. 290 sur 240 millim. Demi-rel.

**344** (A. II. d. 736). « Récit de la conquête de l'île Maurice, avec quelques notices sur l'histoire, le sol, les fortifications et l'importance politique de cette île, auxquelles on a ajouté le précis des opérations militaires, par un officier qui servait dans l'expédition. »

Traduction d'un ouvrage anglais publié à Londres, en 1811.

XIX<sup>e</sup> siècle. Papier. 54 pages. 320 sur 205 millim. Demi-rel.

**345** (A. 2. d. 1123). Fragment d'une liste de tués et de blessés de l'armée autrichienne à la bataille de Wagram.

XIX<sup>e</sup> siècle. Papier. 2 feuillets. 240 sur 190 millim. Cartonné.

546 (A. II. d. 1124). « Ordre de bataille der Churfürst-Sächsischen Armee, anno 1800. »

XIX<sup>e</sup> siècle. Papier. 1 feuillet. 440 sur 340 millim. Cartonné.

547 (A. II. e. 116). « Expédition de Cherchell. Passage du Téniah (12 mai). Prise de Médéah. Prise de Milianah (8 juin). Ravitaillement de Médéah et Milianah, 1840. »

XIX<sup>e</sup> siècle. Papier. 56 feuillets. 255 sur 200 millim. Cartonné.  
(Don du général Mellinet.)

548 (A. II. e. 126). « Notice sur l'expédition de la colonne de Mostaganem, sous les ordres du colonel Pélissier, en 1845. »

XIX<sup>e</sup> siècle. Papier. 10 feuillets. 290 sur 225 millim. Demi-rel.  
(Don du général Mellinet.)

549 (A. II. e. 148). « Note sur la prise en possession des trésors d'Alger. »

D'après une note du général Mellinet, l'auteur de cette notice serait M. Flandin, sous-intendant militaire.

XIX<sup>e</sup> siècle. Papier. 4 feuillets. 315 sur 210 millim. Cartonné.  
(Don du général Mellinet.)

550 (A. II. e. 153). « Parc du siège. Armée du nord. Ordres du jour du 28 septembre 1832 au 4 février 1833. »

XIX<sup>e</sup> siècle. Papier. 81 feuillets. 350 sur 220 millim. Demi-rel.  
(Don du général Mellinet.)

551 (A. II. e. 292). « Rapport sur la bataille d'Isted, livrée le 24 et le 25 juillet 1850. »

Traduction d'une étude publiée dans le *Beiheft zum Militär-Wochenblatt* de juillet, août et septembre 1851, sous le titre : « *Die Schlacht bei Isted am 24sten und 25sten Juli 1850.* »

XIX<sup>e</sup> siècle. Papier. 56 pages. 360 sur 235 millim. Rel. en maroquin rouge.

552 (A. II. e. 326). « La campagne de Crimée, par Anitschef, capitaine d'état-major russe. »

Traduction française d'un ouvrage publié en russe à S<sup>t</sup>-Pétersbourg, en 1857.

XIX<sup>e</sup> siècle. Papier. 109 feuillets. 332 sur 225 millim. Demi-rel.

555 (A. II. e. 356). « Relation d'un voyage en Asie-Mineure, suivie du Journal du siège de Kars par les Russes en 1855, par le D<sup>r</sup> Humphrey Sandwith, traduit de l'anglais par le commandant Jouve. »

Traduction de l'ouvrage publié à Londres, en 1856, sous le titre : « *A narrative of the siege of Kars...* »

XIX<sup>e</sup> siècle. Papier. 580 pages. 332 sur 205 millim. Demi-rel.

554 (A. II. e. 406). « La guerre d'Italie en 1859, racontée au point de vue militaire et politique, par W. Rüstow. »

Traduction de l'ouvrage publié à Zurich, en 1859, sous le titre : « *Der Italienische Krieg 1859 politisch-militärisch beschrieben.* »

XIX<sup>e</sup> siècle. Papier. 299 feuillets. 325 sur 225 millim. Demi-rel.

555 (A. II. e. 414). « La Campagne d'Italie de 1859, rédigée par la Section historique de l'État-Major prussien, traduit de l'allemand par de Milly, capitaine d'état-major. »

Traduction de l'ouvrage publié à Berlin, en 1862, sous le titre : « *Der Italienische Feldzug des Jahres 1859...* »

XIX<sup>e</sup> siècle. Papier. 440 pages. 340 sur 220 millim. Demi-rel.

556 (A. II. e. 420). « Combat de Melegnano, du 6 juin 1859. »

Traduction par M. J. Baissac d'un article de l'*Oesterreichische Militär-Zeitschrift* de 1859.

XIX<sup>e</sup> siècle. Papier. 24 feuillets. 330 sur 220 millim. Demi-rel.

557 (A. II. e. 453). « Journal du siège de Lucknow, traduit de l'anglais, avec l'explication des expressions indiennes, par le capitaine d'artillerie A. de Cugnac. »

Traduction de l'ouvrage publié à Londres, en 1858, sous le titre : « *The Defence of Lucknow. A Diary recording the daily events during the siege...* »

XIX<sup>e</sup> siècle. Papier. 88 feuillets. 240 sur 190 millim. Demi-rel.

**358** (A. II. e. 480). « Rapport sur l'organisation et les opérations de l'armée du Potomac..., par George B. Mac Clellan, général major de l'armée des États-Unis... »

Traduction de l'ouvrage publié à New-York, en 1864.

XIX<sup>e</sup> siècle. Papier. 840 pages. 335 sur 240 millim. Demi-rel.

**359** (A. II. e. 498). « Rapport des opérations du génie et de l'artillerie de l'armée du Potomac depuis son organisation jusqu'à la fin de la campagne de la Péninsule, par le brigadier général J.-G. Barnard, et le brigadier général W.-F. Barry... »

Traduction de l'ouvrage publié à New-York, en 1863, sous le titre : « *Report of the engineer and artillery operations of the army of the Potomac...* »

XIX<sup>e</sup> siècle. Papier. 360 pages. 325 sur 225 millim. Demi-rel.

**360** (A. II. e. 500). « Opérations de l'artillerie et du génie contre les ouvrages défensifs du port de Charleston, en 1863, par G.-A. Gillmore... »

Traduction de l'ouvrage publié à New-York, en 1858, sous le titre : « *Engineer and artillery operations against the defences of Charleston...* »

XIX<sup>e</sup> siècle. Papier. 628 pages. 320 sur 230 millim. Demi-rel.

**361** (A. II. e. 540). « La campagne des Prussiens en 1866, au point de vue de la tactique et de la stratégie, par G. de G..., avec cartes et plans. Traduit de l'allemand par Ch. Fix, capitaine d'état-major. »

Traduction de l'ouvrage publié à Berlin, en 1866, sous le titre : « *Preussens Feldzug 1866 vom militärischen Standpunkt...* »

Planches de l'édition allemande, reliées à la suite du texte.

XIX<sup>e</sup> siècle. Papier. 180 pages et 21 planches. 300 sur 200 millim. Demi-rel.

**362** (A. II. e. 558). « Campagne de l'armée du Nord et ses combats du 23 juin au 22 juillet 1866..., traduit au Dépôt de la Guerre par M. de Milly, capitaine d'état-major. »

Traduction de l'ouvrage publié à Vienne, en 1866, sous le titre : « *Feldzug der Nordarmee und ihre Kämpfe vom 23. Juni bis 22. Juli 1866...* »

XIX<sup>e</sup> siècle. Papier. 182 pages. 325 sur 220 millim. Demi-rel.

565 (A. II. c. 598). « Bataille de Königgrätz, du 3 juillet 1866, traduit des *Geographischen Mittheilungen* de Petermann. »

XIX<sup>e</sup> siècle. Papier. 28 feuillets. 330 sur 220 millim. Demi-rel.

564 (A. II. c. 1112). « Deux ans de Mexique. Campion, lieutenant au 8<sup>e</sup> bataillon de chasseurs, ancien officier au régiment étranger, et membre correspondant de la Commission scientifique du Mexique. »

Une note manuscrite au crayon, porte : « Reçu le 2 juillet 1889. Offert par l'auteur ».

XIX<sup>e</sup> siècle. Papier. 236 pages. 250 sur 220 millim. Rel. en chagrin.

565 (A. II. g. 686). « État et filiation du régiment de la Couronne, créé en 1663 sous le nom de la Reine mère. La filiation ne commence qu'en 1670, n'ayant pu trouver des états plus anciens. »

XVIII<sup>e</sup> siècle. Papier. 91 feuillets. 280 sur 200 millim. Rel. en parchemin.

566 (A. II. h. 60). « Histoire du connétable de Lesdiguières et du duc d'Épernon »

Page 9. « Histoire du connétable de Lesdiguières, par Louis Vidal, son secrétaire. » — Abrégé de l'ouvrage in-folio, publié à Paris, en 1638, sous le titre : « Histoire de la vie du connétable Lesdiguières..., le tout fidèlement recueilli par Louis Vidal, secrétaire dudit connétable. »

Page 159. « Histoire du duc d'Espèron, par Girard. » — Abrégé de l'ouvrage in-4<sup>o</sup>, publié à Paris, en 1730, sous le titre : « Histoire de la vie du duc d'Espèron, divisée en trois parties, par Girard. »

Pages 8 et 158, portraits gravés du duc de Lesdiguières et du duc d'Épernon.

XVII<sup>e</sup> siècle. Papier. 546 pages. 380 sur 260 millim. Rel. en veau.

567 (A. II. h. 73). « Discours de M. le duc de Buillon, contenant l'histoire de sa vie, à monsieur son fils, ensemble plusieurs actes, lettres, mémoires et titres concernant la principauté de Sedan et messieurs de Buillon. Il y a une table de toutes les pièces ensuite du discours. »

Fragment, de l'année 1565 à l'année 1580, des *Mémoires du vicomte de Turenne, depuis duc de Bouillon*, publiés plusieurs fois et en dernier



lieu par M. le comte Baguenault de Puchesse pour la Société de l'histoire de France (Paris, 1901).

Copie.

XVII<sup>e</sup> siècle. Papier. 250 feuillets. 350 sur 230 millim. Rel. en veau.

**368** (A. II. h. 210). Recueil d'actions de guerre mémorables, de traits héroïques, de mots heureux, etc.

Page 1. « Pologne. »

Page 3. « Plusieurs années de Napoléon jusqu'à sa nomination de commandant de l'armée d'Italie, 1796. »

Page 17. « Histoire ancienne. »

Page 327. « Table des matières. »

XIX<sup>e</sup> siècle. Papier. 336 pages. 222 sur 190 millim. Demi-rel. (Don du général Mellinet.)

**369** (A. II. h. 382). « Extrait de l'histoire de Médard Bonnart, chevalier des Ordres royaux et militaires de St-Louis et de la Légion d'honneur, capitaine de gendarmerie en retraite, comprenant son service dans le 4<sup>e</sup> bataillon de la Marne, depuis le 23 août 1791 jusqu'au 14 mars 1793. A Paris, 1823. »

Manuscrit autographe. Fragment d'un ouvrage publié à Épernay en 1828, en 2 vol. in-8<sup>e</sup>, sous le titre : « Histoire de Médard Bonnart, capitaine de gendarmerie en retraite. »

XIX<sup>e</sup> siècle. Papier. 84 pages. 290 sur 235 millim. Cartonné. (Don du général Mellinet.)

**370-371** (A. II. h. 383). « Histoire de Médard Bonnart, chevalier des Ordres royaux et militaires de Saint-Louis et de la Légion d'honneur, capitaine de gendarmerie en retraite. A Paris, 1825. »

Manuscrit autographe, publié sous ce titre à Épernay, en 1828, en 2 vol. in-8<sup>e</sup>.

Au premier volume un portrait gravé de l'auteur et 10 dessins coloriés d'uniformes de divers corps ; — au 2<sup>e</sup> vol. 6 dessins d'uniformes.

XIX<sup>e</sup> siècle. Papier. 624 et 626 pages. 300 sur 220 millim. Rel. en veau. (Don du général Mellinet.)

**372** (A. II. h. 495). « Fragment de la vie de l'archiduc Charles, par Edouard Duller. Traduit par M. Lenet. »

Traduction d'un fragment de l'ouvrage publié à Vienne, en 1847, sous le titre : « *Erherzog Carl von Oesterreich, geschildert von Edward Duller...* »

XIX<sup>e</sup> siècle. Papier. 36 feuillets. 340 sur 220 millim. Demi-rel.

375 (A. II. h. 580). « Munster. Esquisses biographiques du temps de la guerre de l'Indépendance. »

Traduction d'une partie de l'ouvrage publié à Iéna, de 1841 à 1844, en 3 vol., sous le titre : « « *Lebensbilder aus dem Befreiungskriege. Ernst Friedrich Herbert, Graf von Munster* » .

XIX<sup>e</sup> siècle. Papier. 132 feuillets. 340 sur 230 millim. Demi-rel.

374 (A. II. h. 929). « Journal abrégé de ma vie pour mes enfans seulement. Mémoires de Michel Camus-Destouches, né en 1671, contrôleur général de l'artillerie en 1713, mort en 1731. »

Début : « Ces mémoires-cy, mes chers enfans, n'étant faits uniquement que pour vous instruire de mes services..., je vous prie... qu'ils ne soient lus non seulement que de vous, mais même que vous laissiez ignorer à nos meilleurs amis qu'ils sont entre vos mains... »

Copie avec quelques corrections de la main de l'auteur.

Acheté à la vente des livres manuscrits et imprimés de M. le baron Pichon, en 1899.

XVIII<sup>e</sup> siècle. Papier. 310 feuillets. 320 sur 210 millim. Rel. en parchemin.

375 (B. a. 13). Plan et constitution d'une marine militaire, par M. Boux, ancien capitaine de vaisseaux du Roy. »

Dessins coloriés.

XVIII<sup>e</sup> siècle. Papier. 53 feuillets. 510 sur 670 millim. Rel. en maroquin rouge.

376 (B. a. 128). « Règlement provisoire sur le service de l'infanterie à bord des vaisseaux du Roy. »

XVIII<sup>e</sup> siècle. Papier. 120 feuillets. 370 sur 250 millim. Demi-rel. (Don du général Mellinet.)

377 (B. a. 136). « Répertoire analytique des lois, ordonnances et décisions relatives au service de l'inscription maritime. »

Fol. 1. « Tout ce qui est transcrit devant les deux traits à l'encre rouge est copié du Répertoire de Toulon, ce qui se trouve après a été ajouté à Brest. »

XIX<sup>e</sup> siècle. Papier. 264 pages. 320 sur 205 millim. Rel. en veau.  
(Don du général Mellinet.)

**373** (B. a. 197). « Codice della veneranda Congregazione ed il governo militare delle galere di Malta. Manuscritto. 1780. »

XVIII<sup>e</sup> siècle. Papier. 272 pages. 210 sur 160 millim. Rel. en parchemin. (Don du général Mellinet.)

**379** (B. a. 250). « Système de guerre maritime. Janvier 1808. »

Mémoire autographe de Dumouriez. De nombreux extraits de ce manuscrit ont été publiés dans les n<sup>os</sup> de novembre et décembre 1897 de la revue *Cosmopolis*.

Acheté de M. Gougy, libraire, en mai 1898. — Porte les ex-libris de « Wilfrid Chauvin » et de M. « A. G. du Plessis ».

XIX<sup>e</sup> siècle. Papier. 358 pages. 215 sur 140 millim. Rel. en veau.

**380** (B. b. 4). « Dépense pour la construction et armement en guerre des bâtiments de différentes grandeurs. »

XVIII<sup>e</sup> siècle. Papier. 164 pages. 150 sur 100 millim. Rel. en veau.

**381** (C. I. 15). « Recueil concernant des traits d'arithmétique, du toisé, de la mécanique, de la gnomonique, de la fortification des places, de l'usage du compas de proportion et de la distribution du tems et du calendrier. »

XVIII<sup>e</sup> siècle. Papier. 510 feuillets. 230 sur 180 millim. Rel. en veau.  
(Don du général Mellinet.)

**382** (C. I. 227). Recueil.

Fol. 1. « Des opérations de l'arithmétique sur les nombres radicaux. »

Fol. 97. « Livre septième de M. le marquis de l'Hopital. Des lieux géométriques... »

Fol. 122. « Des lieux indéterminez à la parabole, par M. le marquis de l'Hopital... »

Fol. 273. « Les Éléments de l'optique. »

XIX<sup>e</sup> siècle. Papier. 320 feuillets. 253 sur 190 millim. Demi-rel.

**585** (C. II. a. 53). Recueil.

Page 1. « Les Éléments de l'astronomie. L'astronomie est une science qui a principalement pour objet les sciences célestes... »

Page 139. « Traité de gnomonique. »

XVIII<sup>e</sup> siècle. Papier. 200 pages. 175 sur 100 millim. Demi-rel.

**584** (C. II. a. 60). « Construction et théorie des tables du soleil. »  
On lit, page 44 : « Lu par le chevalier de Louville, le 12 mars 1720. »

XVIII<sup>e</sup> siècle. Papier. 60 pages. 390 sur 260 millim. Rel. en veau.

**585** (C. II. a. 90). « Allgemeine Auflösung der Aufgabe..., von C. F. Gauss. Extrait de : *Astronomische Abhandlungen*, von H. C. Schumacher (3. Heft. Altona, 1825). — Traduction française par M. le capitaine de Milly. »

XIX<sup>e</sup> siècle. Papier. 19 feuillets. 320 sur 240 millim. Demi-rel.

**586** (C. II. a. 100). « Des Cycles. »

Début : « Dans le calendrier on distingue particulièrement trois cycles, savoir le cycle solaire, le cycle lunaire et le cycle de l'indiction... »

XVIII<sup>e</sup> siècle. Papier. 95 feuillets. 215 sur 160 millim. Rel. en veau.

**587** (C. II. a. 118). Traité d'astronomie.

Début : « A. Première figure représente la lune... »

XVIII<sup>e</sup> siècle. Papier. 58 pages. 785 sur 520 millim. Rel. en veau.

**588** (C. II. b. 79). « Signes conventionnels employés pour les actes et les plans topographiques et géographiques, les cartes de quartiers et les places militaires, composés dans les bureaux du quartier-maître général de l'État-major de Sa Majesté Impériale, gravés et imprimés au Dépôt de la topographie militaire, en 1822. »

Texte russe, avec traduction française manuscrite en regard.

XIX<sup>e</sup> siècle. Papier. 57 feuillets. 260 sur 335 millim. Rel. en veau.

**589** (C. II. b. 129). « Travail sur les poids et mesures de la France, de Corfou, de la Turquie, du royaume de Naples et de la Suède, présentant leurs rapports respectifs, par M. de Tillemont. Décembre 1813. »

XIX<sup>e</sup> siècle. Papier. 90 feuillets. 260 sur 190 millim. Rel. en maroquin vert.

**390** (C. 2. b. 140). « Description géométrique de la France, publiée par M. Cassini de Thury, en 1783, vérifiée en 1805, par Dominique Hautiers, l'un des professeurs du cadastre. »

Ouvrage publié sous ce titre à Paris, en 1783, en un vol in-4<sup>o</sup>.

XIX<sup>e</sup> siècle. Papier. 171 feuillets. 390 sur 510 millim. Cartonné.

**391** (C. II. b. 179). « Recherches sur des questions de haute géodésie, par Gauss. Paris, août 1865. Traduit de l'allemand par G. de Milly, capitaine d'état-major. »

XIX<sup>e</sup> siècle. Papier. 104 pages. 325 sur 220 millim. Demi-rel.

**392** (C. II. b. 216). « Essai sur une manière de déterminer géographiquement la position des lieux sans le secours du récipiangle et de la pendule, par Christophe Argberger, professeur de mathématiques à Cobourg. Traduit au Dépôt de la Guerre par M. Tranchant-Laverne, en 1809. »

XIX<sup>e</sup> siècle. Papier. 62 pages. 290 sur 210 millim. Demi-rel.

**395** (C. II. b. 222). « Différence de la longitude entre Prague et Dresde, déterminée au moyen de signaux de feu, par Aloys David. Traduit au Dépôt de la Guerre par M. Tranchant-Laverne, en 1809. »

XIX<sup>e</sup> siècle. Papier. 44 pages. 285 sur 210 millim. Demi-rel.

**394** (C. II. b. 225). « Différence de longitude entre Prague et Breslau déterminée par les signaux de feu donnés sur le sommet de la montagne du Géant, les 25, 26, 27 et 28 juillet 1805, par le major général prussien de Lindenet, publiée par Aloys David, professeur d'astronomie à Prague... — Traduit par M. Tranchant-Laverne au Dépôt de la Guerre, en 1809. »

XIX<sup>e</sup> siècle. Papier. 82 pages. 285 sur 210 millim. Demi-rel.

**393** (C. II. b. 267). « Extension de la triangulation de l'Ordnance Survey jusqu'en France et en Belgique, avec mesure d'un arc de parallèle en latitude 52<sup>n</sup> Nord, de Valentia (Irlande) au mont Kemmel (Bel-

gique), publiée... par le colonel Sir Henry James... Traduit par le capitaine Perrier, du corps d'état-major. »

XIX<sup>e</sup> siècle. Papier. 10 feuillets. 385 sur 260 millim. Demi-rel.

596 (C. II. b. 336). « Ilustraciones topograficas de la parte d'España : Itinerario de Antonino, en la misma Anonimo Ravenate... Lo escribe para uso de la Iglesia catolica en las controversias dogmaticas contra Mahometanos e infideles, el estudio y trabajo de D<sup>e</sup> Faustino Juan Nepomuceno de B., vulgo Muscat. En Madrid. Año de 1812. »

XIX<sup>e</sup> siècle. Papier. 146 feuillets. 230 sur 160 millim. (Don du général Mellinet.)

597 (C. II. e. 27). « Tables contenant les logarithmes des sinus, cosinus, tangentes..., déduites des tables de Callet, 1834. »

Page 7, préface signée : « Montalant. Strasbourg, 20 juillet 1834 ».

XIX<sup>e</sup> siècle. Papier. 496 pages. 380 sur 275 millim. Rel. en basane.

598 (D. I. b. 8). « Introduction à la géographie universelle. »

XIX<sup>e</sup> siècle. Papier. 379 feuillets. 160 sur 100 millim. Rel. en veau.

599 (D. I. b. 22). « Histoire de l'ancienne Grèce, d'Argos, de Thèbes, de Lacédémone, de Troye, de l'ancienne Italie, de la Sicile, de l'Afrique, de l'Espagne, de la Sardaigne, de l'Europe, de l'ancienne Gaule, de l'Angleterre, de l'Allemagne, de la Pologne... »

Fol. 3. « Nous avons appris par l'histoire de la division des peuples que Javan ou plutôt Jon, fils de Japhet, est l'auteur et le père de tous les Grecs en général... »

XVIII<sup>e</sup> siècle. Papier. 242 feuillets. 335 sur 223 millim. Demi-rel.

600 (D. I. c. 100). « Notes sur l'histoire de la géographie militaire, renseignements extraits des notes d'Ozersky. Saint-Petersbourg, 1830. »

Fol. 3. « Remis le 21 juin 1830 par le colonel d'état-major de la garde, comte de Sainte-Aldegonde. »

XIX<sup>e</sup> siècle. Papier. 67 feuillets. 365 sur 220 millim. Demi-rel.

**601** (D. I. h. 9). « Description générale de toutes les rivières de la Grande-Bretagne... , par Henry Skrine. »

Traduction de l'ouvrage publié à Londres, en 1801, sous le titre : « *A general account of all the rivers of note in Great Britain.* »

XIX<sup>e</sup> siècle. Papier. 544 pages. 240 sur 180 millim. Rel. en maroquin vert. (Provient du « Cabinet topographique du Roi ».)

**602** (D. I. m. 126). « Note sur Constantinople, par le capitaine Langerman. 1826. »

XIX<sup>e</sup> siècle. Papier. 2 feuillets. 360 sur 250 millim. Cartonné. (Don du général Mellinet.)

**605** (D. I. n. 34). « Dgihanmuna, Géographie turque, contenant la description de l'Asie, par Kiatib Tcheleby. — Nota. Cet ouvrage a été imprimé à Constantinople, en ture. »

XIX<sup>e</sup> siècle. Papier. 1 008 pages. 335 sur 230 millim. Demi-rel.

**604** (D. I. n. 211). « Géographie de l'Indoustan ou Empire mogol, tirée des manuscrits persans d'Aboulfasal, vizir de l'empereur Agbar. A Faisabad, 1771. Dédicée à S. M. le roy de Sardaigne. »

Page 5, dédicace signée Gentil et commençant : « Au Roy. Sire, Mes ayeux furent, il y a près de deux siècles, obligés par le délabrement de leur fortune de s'éloigner des états de Votre Majesté... »

XVIII<sup>e</sup> siècle. Papier. 238 pages. 360 sur 230 millim. Rel. en toile

**605** (D. I. p. 88). « Notice sur le langage, les mœurs et coutumes des Berbers ou Brebers d'Afrique, en une suite de lettres écrites par William Shaler, écuyer, consul des États-Unis à Alger, et adressées à S.-Pierre Duponceau, écuyer. — Philadelphie. Imprimé et publié par Abraham Small, 1824. » — Traduction manuscrite.

XIX<sup>e</sup> siècle. Papier. 74 feuillets. 240 sur 180 millim. Demi-rel. (Don du général Mellinet.)

**606** (D. I. v. 129). « Nouvel itinéraire de Cary, ou tracé exact des grandes routes, des routes directes ou des routes de traverse de l'Angleterre et du pays de Galles... »

Traduction de l'ouvrage publié à Londres, en 1802, sous le titre : « *Cary's New Itinerary ...* »

XIX<sup>e</sup> siècle. Papier. 542 pages. 325 sur 215 millim. Rel. en maroquin vert. (Provient du « Cabinet topographique du Roi ».)

**607** (D. I. z. 14). « Cosmographie universelle selon les navigateurs tant anciens que modernes, par Guillaume le Testu, pillotte en la mer du Ponent, de la ville francoyse de Grâce. »

Fol. 1<sup>er</sup>. « A hault et puissant seigneur Messire Gaspar de Coligny, chevallier de l'Ordre, seigneur de Chastillon, amiral de France..., Guillaume le Testu, son très humble et obéissant serviteur, désire paix et éternelle félicité... En la ville Françoysse de Grace, le cinqiesme jour d'avril mil cinq centz cinquante cinq avant Pasques... »

Ce manuscrit a été décrit par M. Henry Harrisse dans son ouvrage, publié en 1882 : « *Jean et Sébastien Cabot, leur origine et leurs voyages*, étude d'histoire critique, suivie d'une cartographie, d'une bibliographie et d'une chronologie des voyages en Nord-Ouest de 1497 à 1550. »

XVI<sup>e</sup> siècle. Papier. 57 planches. 550 sur 400 millim. Rel. en maroquin rouge.

**608** (D. I. z. 40). Recueil de 54 cartes de Sanson, Duval, de la Rue, etc. — Annotations manuscrites au dos d'un certain nombre.

XVII<sup>e</sup> siècle. Papier. 425 sur 320 millim. Cartonné.

**609** (D. I. z. 103). « A Scotch Atlas, or description of the Kingdom of Scotland..., by M. J. Armstrong, geographer. London, Lawrie and Whitte, 1794. In-4<sup>o</sup>. »

Traduction manuscrite française en regard du texte anglais.

XVIII<sup>e</sup> siècle. Papier. 85 feuillets. 230 sur 190 millim. Rel. en maroquin vert. (Provient du « Cabinet topographique du Roi ».)

**610** (D. I. z. 104). « An Hibernian Atlas, or general description of the Kingdom of Ireland..., by Bernard Scale. London. R. Lawrie and J. Whitte, 1798. In-4<sup>o</sup>. »

Traduction manuscrite française en regard du texte anglais.

XVIII<sup>e</sup> siècle. Papier. 235 sur 190 millim. Rel. en maroquin vert. (Provient du « Cabinet topographique du Roi ».)

**611** (D. I. z. 111). « Géographie manuscrite de l'Allemagne, des



provinces des Pays-Bas et de la Suisse, par Monseigneur le Dauphin. MDCCLXVI et MDCCLXVII. — Recueil géographique, relié en décembre 1767. »

XVIII<sup>e</sup> siècle. Papier. 28 feuillets. 270 sur 425 millim. Rel. en maroquin rouge, portant sur le plat les mots : « Géographie de Monseigneur le Dauphin » et au dos les armes du Dauphin.

**612-617** (D. II. e. 11). « Critique de l'histoire de Mézeray, par M. le comte de Boulainvilliers. »

XVIII<sup>e</sup> siècle. Papier. Six volumes. 214, 231, 207, 147, 212 et 189 feuillets. 280 sur 215 millim. Rel. en veau, aux armes d'Argouges.

**618** (D. II. e. 78). « Maisons royales de France. » Tableaux généalogiques.

Page 9. « J'ay préféré de reporter en tables généalogiques les trois familles royales qui ont régné depuis l'établissement de la monarchie, à commencer environ l'an de nostre salut 420... »

XVIII<sup>e</sup> siècle. Papier. 90 pages. 520 sur 395 millim. Rel. en maroquin rouge, aux armes de la famille de Noailles.

**619** (D. II. e. 81). « Annoblissements. Extraits des registres de la Chambre des Comptes de Paris, contenant tous les annoblissements depuis l'an 1350 jusqu'en 1660, communiqué par messire François Godet de Soudé, maistre des Comptes, au mois de may 1675, augmenté des observations et recherches de M. l'abbé Le Laboureur sur les mêmes registres, communiqué par M. de Beaulieu de Béthomas. »

XVII<sup>e</sup> siècle. Papier. 388 feuillets 330 sur 240 millim. Rel. en veau.

**620** (D. II. e. 168). « Histoire du maréchal de Fleurange. »

Fol. 2. « Table du contenu du présent volume. »

Fol. 15. « Histoire des choses mémorables advenues du règne des roys Louis douziesme et François premier, en France, Italie, Allemagne et ez Pays-Bas, depuis l'an 1499 jusqu'en l'an 1521, mise par escrit par Robert de La Marek, seigneur de Fleurange et de Sedan, mareschal de France. »

Mémoires plusieurs fois publiés par Lambert, à Paris, chez Nyon, en 1753, et dans les collections Buchon (t. IX), Petitot (t. XV), etc.

Copie.

XVIII<sup>e</sup> siècle. Papier. 246 feuillets. 380 sur 255 millim. Rel. en veau.

**621** (D. II. e. 170). Histoire de Henri II, en 4 livres.

Fol. 2. « Henry second. Livre premier, ou les choses les plus mémorables arrivées sous son règne durant les neuf mois de l'année 1547 et toute l'année 1548. »

Fol. 77. « Livre second..., années 1549, 1550 et 1551. »

Fol. 155. « Livre troisième..., années 1552 et 1553. »

Fol. 233. « Livre quatrième..., année 1554. »

Commence (fol. 2) : « Encore que le règne de François premier eut cessé dans une conjuncture qui semblait le devoir faire regretter... »

XVII<sup>e</sup> siècle. Papier. 304 feuillets. 370 sur 250 millim. Rel. en maroquin rouge.

**622** (D. II. e. 310). « Mémoires du baron de Breteuil pendant les six premiers mois de l'année 1701. »

XVIII<sup>e</sup> siècle. Papier. 268 pages. 385 sur 260 millim. Rel. en maroquin rouge, aux armes de Louis-Auguste Le Tonnelier, baron de Breteuil.

**625** (D. II. e. 391). Recueil.

Fol. 1. « Mémoire de la province d'Auvergne. La province d'Auvergne est située entre le Bourbonnais, la Marche, le Limouzin, le Quercy... »

Fol. 114. « Mémoires pour le haut et bas pays d'Auvergne, écrits et faits par M<sup>e</sup> Jehan de Vergnes, de la ville de Salces, en 1590. »

Fol. 156. « Mémoire de la généralité de Limoges, dressé par M<sup>e</sup> de Bernage, intendant de la généralité. »

Fol. 239. « Mémoire de la généralité de Montauban, dressé par M. Le Gendre, intendant de la généralité. »

XVIII<sup>e</sup> siècle. Papier. 336 feuillets. 380 sur 260 millim. Rel. en veau.

**624** (D. II. e. 1059). Recueil de pièces relatives aux Protestants et notamment à la consultation des évêques et des intendants, faite à leur sujet en 1698.

Fol. 1. « Schisma Calvinistarum. »

Fol. 7. « Mémoire pour prouver à nos chers frères séparés que de l'aveu des prétendus réformateurs, depuis Luther, Zwingle et Calvin, ils sont demeurés d'accord que l'on peut se sauver dans l'Église catholique et qu'elle a conservé dans sa prétendue corruption les éléments nécessaires à salut. »

Fol. 13. « Mémoire sur les nouveaux convertis. »

Fol. 25. « Projet de lettre à M<sup>r</sup> les archevêques et évêques. »

Fol. 27. « Instruction pour les archevêques et évêques. »

Fol. 29. « Autre instruction. »

Fol. 31. « Projet de lettre du Roy aux intendans sur les nouveaux convertis. »

Fol. 33. « Instruction aux intendans sur la conduite qu'ils doivent tenir au sujet des nouveaux convertis. »

Fol. 48. « Projet de déclaration qui permet aux réfugiés hors du royaume d'y revenir. »

Fol. 56. « Projet de déclaration au sujet des nouveaux réunis. »

Fol. 74. « Projet de déclaration sur ce que doivent observer les nouveaux convertis. »

Fol. 90. « Projet de déclaration du Roi sur le fait de la religion et de la police... »

Fol. 94. « Extrait des mémoires des prélats sur les nouveaux convertis. »

Fol. 98. Mémoire de l'évêque de Rieux.

Fol. 105. « Mémoire sur ce qu'on doit pratiquer en Normandie au sujet des nouveaux convertis. »

Mémoires des évêques de Grenoble (fol. 108), d'Alais (121), de Saint-Pons (136), de Condom (154), de Mirepoix (158), de La Rochelle (162), de Luçon (169), de Saintes (173), de Soissons (175), de Bazas (178), de Cahors (182), de Châlons (184), de Nîmes (190), d'Albi (204), de Nantes (240), de Montauban (246), de Meaux (253), de Sens (261), de Montpellier (268), d'Agen (273), de Chartres (281), de Reims (296), de Périgueux (297) et de Viviers (203).

Copies ou analyses des Mémoires des intendants : de M. de Basville, intendant du Languedoc (319), de M. de Séraucourt, intendant à Bourges (358), de M. Le Bret (360), Bouchu, (361), Bernage (363), Pinon (364).

Fol. 365. « Nouveaux convertis. Mémoire de M. d'Aguesseau. »

Fol. 369. « Mémoire au sujet des nouveaux réunis. »

La plupart de ces pièces et notamment les Mémoires des évêques et des intendants ont été publiés, en 1902, par M. Jean Lemoine sous le titre : « Mémoires des évêques de France sur la conduite à tenir à l'égard des nouveaux convertis. 1698. »

XVII<sup>e</sup> siècle. Papier. 382 feuillets. 370 sur 260 millim. Rel. en veau.

**625** (D. II. e. 1139 [11]). « Naissance du roi de Rome, 1811. Feuilleton du *Journal du Siècle*, du 20 mars 1811, souvenirs intimes du temps de l'Empire, il y a aujourd'hui trente ans. »

XIX<sup>e</sup> siècle. Papier. 20 feuillets. 180 sur 115 millim. Cartonné. (Don du général Mellinet.)

**626** (D. II. e. 1139 [73]). « Projet de constitution en 1815. »

XIX<sup>e</sup> siècle. Papier. 8 feuillets. 220 sur 170 millim. (Don du général Mellinet.)

**627** (D. II. e. 1139 [79]). « Lettre du roi Louis XVIII au prince Talleyrand, 22 juillet 1815. »

Copie.

XIX<sup>e</sup> siècle. Papier. 2 feuillets. 220 sur 170 millim. Cartonné. (Don du général Mellinet.)

**628** (D. II. e. 1142 [4]). « Discours d'Eugène Napoléon au Sénat, 16 décembre 1809. »

XIX<sup>e</sup> siècle. Papier. 2 feuillets. 180 sur 120 millim. Cartonné. (Don du général Mellinet.)

**629** (D. II. e. 1142 [8]). « L'empereur Napoléon aux Français. »

Commence : « La main de l'Éternel vient de me précipiter du faite des grandeurs dans la poussière... »

XIX<sup>e</sup> siècle. Papier. 4 feuillets. 220 sur 170 millim. Cartonné. (Don du général Mellinet.)

**650** (D. II. e. 1142 [12]). « Considérations sur l'état actuel de l'Europe, par l'empereur Napoléon. »

Au fol. 2, on lit la note suivante : « Ce papier, oublié dans son secré-

taire à l'île d'Elbe, a été trouvé après son départ par le capitaine Campbell. Copié sur l'autographe par M. G\*\*\*. »

XIX<sup>e</sup> siècle. Papier. 14 feuillets. 210 sur 160 millim. Cartonné. (Don du général Mellinet.)

**651-654** (D. II. f. 52). « Historia de la historia de España, escrita per los escritores arabes, para que sirva de introduccion è instruccion à la version de los textos arabes historicos de El Dhobi, y de otros historiadores arabes. Es trabajo y estudio de D. Faustino de Borbo, vulgo Muscat, que lo escribe en Madrid, en este año de 1812. »

I. — « Primer ingreso de Arabes en España. »

Fol. 162. « Ilustracion de la parte arabe del Cronicon Albel-deme, que trata de los gobernadores mahometanos de España, exposicion que hace D<sup>a</sup> Faustino Juan Nepomuceno de B., vulgo Muscat. En Madrid, año de 1798, revisada y corregida en el de 1811. »  
— 22 cartes.

II. — « Primera demonstracion cronologica. »

III. — « Confirmaciones cronologicas, preciosisimas para probar el año primero del Reynado de D<sup>a</sup> Pelayo, y el año en que se dio la batalla de Coradonga... »

IV. — « Examen de los defectos que noto en la Bibliotheca Arabico-Hispana de D. Miguel Casiri D<sup>a</sup> F. I. N. de B., quien examino dicha ora y escribio estos discursos para uso de la Iglesia en las controversias dogmaticas con Mahometanos. »

XIX<sup>e</sup> siècle. Papier. 4 volumes. 171, 233, 224 et 185 feuillets. 232 sur 165 millim. Rel. en veau. (Don du général Mellinet.)

**653** (D. II. f. 53). Recueil.

Fol. 1. « Archivo de Simancas. Noticia de instrumentos, 1810. »

Fol. 27. « Camera de comptos de Navarra. Indice de escrituras. »

Fol. 88. « Libro de mercedes de la Camara de comptos reales. »

Fol. 102. « Copia de un indice... de las especies... en el Archivo de comptos de Navarra relativas a la villa de Abalos. »

Fol. 117. « Noticias del monasterciense (*sic*) de Iranzu en Navarra. »

Fol. 121. « Razon de instrumentos del archivo de la ciudad de Calahorra sacada en mayo de 1796. »

Fol. 138. « Noticia de algunos manuscritos de la real biblioteca del Escorial... »

Fol. 144. « Noticia de algunos manuscritos, de los que tiene el Sr Barón de Dabalillo... »

Fol. 148. « Apuntamientos de los indices de la coleccion diplomatica del Sr Sans de Barutell. »

Fol. 150. « Noticia de los fueros en mi coleccion diplomatica. »

Fol. 154. « Coleccion de sinodales de los obispados de España... »

Fol. 163. « Fundacion del monasterio de Remiremont... »

Fol. 165. « Donacion del lugar de Nugareto al monasterio de San Arnolfo por Pipino de Heristel, en 20 de feb° de 681. »

Fol. 167. « Fracmento coetaneo de la historia de San Iago, ermitano de Bourges... »

Fol. 168. « Fracmento de las tablas genealogicas del archibo del monasterio de San Arnolfo, obispo de Metz... »

Fol. 169. « Fracmento de la continuacion del Cronicon de Fredegario. »

Fol. 171. « Fracmento de la historia de la traslacion del cuerpo de San Genulfo obispo... »

Fol. 172. « Fracmento de una historia de la iglesia de Metz, escrita por un anonimo... »

Fol. 174. « Historia de la fundacion del monasterio de Glanderia por Anselberto... »

Fol. 175. « Escritura genealogica conservada en el archibo de la catedral de Metz... »

Fol. 181. « Indice de escritores que han publicado diplomas... »

XIX<sup>e</sup> siècle. Papier. 199 feuillets. 335 sur 227 millim. Demi-rel. (Don du général Mellinet.)

**656** (D. II. f. 54). « Discursos sobre la Historia de España escrita por los Arabes. Le escribio D. Faustino Juan Nepomuceno de B., vulgo Muscat. En Madrid, año de 1800 al 1812. »

XIX<sup>e</sup> siècle. Papier. 214 feuillets. 335 sur 230 millim. Demi-rel. (Don du général Mellinet.)

**657** (D. II. f. 63). « Istoria secreta y politica de la Corte de Madrid, desde la exaltacion al trono de Phelipe Quinto, en el año de 1701 asta el de 1712. »

On lit sur la couverture : « Envoyé par le capitaine Harmois, le 6 août 1836. »

Ouvrage publié à Cologne, en 1719, en un vol. in-12, sous le titre : « Histoire publique et secrète de la cour de Madrid, dès l'avènement du roi Philippe V à la couronne... »

XVIII<sup>e</sup> siècle. Papier. 261 feuillets. 210 sur 155 millim. Rel. en parchemin.

**658** (D. II. g. 63). « Essay sur Gennes et les guerres d'Italie. »

Début : « Je me suis proposé deux objets, le premier est de faire connaître les avantages que la France peut trouver dans l'État de Gennes, pour l'exécution de ses desseins sur l'Italie, le second est de prouver que la négligence de ces avantages, ou le peu de précaution prise pour les conserver, a été une des principales causes des mauvais succès de nos entreprises au delà des monts. »

XVIII<sup>e</sup> siècle. Papier. 144 feuillets. 385 sur 250 millim. Cartonné.

**659** (D. 2. g. 64). « Relation de l'état et gouvernement de Gènes, par le sieur Pidou de Saint-Olon, envoyé du Roi en cette République de 1682 à 1684. »

Fol. 2. Dédicace au roi : « Sire, je craindrais avec justice de ne pas réussir dans le compte que je dois rendre à V. M... »

XVII<sup>e</sup> siècle. Papier. 137 feuillets. 380 sur 250 millim. Rel. en veau.

**640** (D. II. g. 81). Abrégé historique et chronologique du royaume de Sardaigne et des faits remarquables qui y ont rapport. »

Des origines au XVI<sup>e</sup> siècle.

XVIII<sup>e</sup> siècle. Papier. 72 feuillets. 425 sur 300 millim. Demi-rel. (Cabinet topographique du Roi. — Cachet du « dépôt des Archives des Relations extérieures ».)

**641** (D. II. g. 105). Recueil.

Fol. 1. « Incipit chronica de iis omnibus quæ in regno Sicilia gesta sunt vel ubique per orbem a tempore mortis Guglielmi 2<sup>di</sup> regis usque ad tempora Frederici 2<sup>di</sup>, Romanorum imperatoris semper augusti, Hierusalem et Siciliae regis, registrata per notarium Richardum de Sancto Germano. » — On lit ensuite la note suivante : « Tre volte e stata stampata questa cronaca... »

Fol. 70. « Volume V delli successi avvenuti per il governo del duca

di Ossuna com la fed<sup>ma</sup> citta di Napoli, con le annotazioni di notar Gio. Berardino de Giuliano. »

Fol. 239. « De crudeli nece a seditiosa plebe patrata contra Joannem Vincentium Staracium suum tribunalum, et primo de Petri Gironi, Ossune ducis, hujus regni prefectura anno 1582. »

On lit au fol. 2 v° : « In amplissimam Bibliothecam Cassanensium ducis, patroni sibi quovis officiorum genere perpetuo colendi, codicem hunc intulit Fran. Daniel, nonis Quintilibus anno MDCCCIII. »

XVIII<sup>e</sup> siècle. Papier. 250 feuillets. 350 sur 240 millim. Rel. en parchemin.

**642** (D. II. g. 119). « Blason du royaume de Naples et armoiries dessinées. »

XVII<sup>e</sup> siècle. Papier. 168 feuillets. 310 sur 215 millim. Rel. en veau, aux armes de Henri-Jacques de Caumont, duc de La Force.

**645** (D. II. i. 67). « Observations sur la République de Hollande. »

On a relié à la suite (fol. 157) une pièce imprimée intitulée : « Suite de la lettre et du mémoire remis par S. A. S. Mgr le prince d'Orange... à leurs Hautes Puissances, le 7 octobre 1782. »

XVIII<sup>e</sup> siècle. Papier. 185 feuillets. 330 sur 210 millim. Cartonné.

**644** (D. II. k. 133). « Extrait d'un mémoire sur la révolution de Pologne, particulièrement sur celle qui s'est faite à Varsovie, le 6/17 avril 1794, et sur les mesures qui ont été prises pour la prévenir. »

XIX<sup>e</sup> siècle. Papier. 21 feuillets. 215 sur 175 millim. Demi-rel.

**643** (D. 2. l. 113). « Détail historique de la révolution arrivée en Saxe à la fin de l'année 1745 avec un supplément qui a pour titre : « Considérations sur la capitulation des Saxons, faite à Ebenhait, le 14 octobre 1756. »

Deux cartes gravées : « le cercle de la Haute-Saxe, par Sanson, 1708 » et « Bataille de Lowositz en Bohême, du 1<sup>er</sup> octobre 1756. »

XVIII<sup>e</sup> siècle. Papier. 102 feuillets. 320 sur 205 millim. Rel. en veau. (Don du général Mellinet.)

**646** (D. II. n. 19). « Cronologia arabiga antemahometana y mahometana, que comprehendo desde el diluvio universal hasta la extincion de los



Moros de España, la escribio y trabajo tomando de los codices arabes el esmero y estudio de D<sup>o</sup> Faustino Juan Nepomuceno de B..., vulgo Muscat, en el año de 1789. En Madrid. »

XVIII<sup>e</sup> siècle. Papier. 153 feuillets. 335 sur 225 millim. Demi-rel. (Don du général Mellinet.)

**647** (D. II. p. 5). « Origènes y antiguedades mas remotas de los Africanos septentrionales o colimitancos del mar Mediterraneo, que comerciaban con los Espanoles en dias de Salomon... Parte primera, la escribe con su estudio y trabajo Don Faustino Juan Nepomuceno de B., vulgo Muscat. En Madrid, año de 1811 y siguientes. »

Douze cartes.

XIX<sup>e</sup> siècle. Papier. 186 feuillets. 335 sur 230 millim. Demi-rel. (Don du général Mellinet.)

**648** (D. II. p. 57). « Cercle de Sidi-bel-Abbès. Notices biographiques sur les fonctionnaires arabes et les principaux personnages des tribus. 1847. »

Au fol. 1, on lit la dédicace : « A Monsieur le colonel Mellinet, commandant supérieur du cercle de Sidi-Bel-Abbès, » lequel a ajouté au-dessous, à une date postérieure : « par le capitaine Signorino, du 1<sup>er</sup> régiment de la Légion étrangère, colonel en 1859. »

XIX<sup>e</sup> siècle. Papier. 35 feuillets. 285 sur 190 millim. Cartonné. (Don du général Mellinet.)

**649** (D. II. q. 162). « Guerra civil o sedissoens de Pernambuco. Exemplo memoravel aos vindouros. Primera parte, em que se da notícia breve da terra e dos motivos que derao principio a sedissoens. »

XIX<sup>e</sup> siècle. Papier. 76 feuillets. 265 sur 210 millim. Demi-rel. (Don du général Mellinet.)

**650** (D. II. s. 8). « Mission au Sénégal. L'Islam dans l'Afrique occidentale, par le capitaine A. Le Chatelier. »

XIX<sup>e</sup> siècle. Papier. 324 feuillets. 270 sur 220 millim. Rel. en maroquin rouge.

**651** (D. II. t. 24). « Dictionnaire des hommes illustres. (A. — Baudot de Juilly.) Auteurs par ordre alphabétique avec de courtes notices

sur leurs personnes et sur leurs ouvrages. Catalogue fait pour la bibliothèque du Dépôt général de la Guerre, commencé le premier juin de l'année 1816 sous la direction de Monsieur le comte d'Ecquevilly, pair de France, par M. le vicomte de Dampmartin, maréchal de camp, chevalier de S'-Louis et de la Légion d'honneur, bibliothécaire du Dépôt général de la Guerre, et de M. de Beauvoir, sous-bibliothécaire. An MDCCCXVI. »

XIX<sup>e</sup> siècle. Papier. 170 feuillets. 410 sur 283 millim. Demi-rel.

**652** (D. II. t. 100). « Mémoires du baron Beaupoil de Saint-Aulaire. » (1745-1787.)

Au fol. 1, dédicace au Roi : « Sire, L'organe de la renommée annonce à l'univers les bienfaits, la protection de Votre Majesté. »

XVIII<sup>e</sup> siècle. Papier. 754 pages. 330 sur 220 millim. Demi-rel.

**655** (D. II. u. 22). « L'ombre du marquis de Louvois consultée par Louis XIV sur les affaires présentes. »

XVIII<sup>e</sup> siècle. Papier. 113 feuillets. 250 sur 200 millim. Rel. en veau.

**654-656** (D. II. u. 412). « La Pierre de touche politique, » du 6<sup>e</sup> au 22<sup>e</sup> dialogue (de janvier 1690 à mai 1691).

Cet ouvrage, attribué à Eustache Le Noble et complet en 28 dialogues, fut publié à Paris de 1689 à 1691, en 3 vol. in-12.

XVIII<sup>e</sup> siècle. Papier. 3 volumes. 366, 413 et 388 feuillets. 140 sur 90 millim. Rel. en parchemin.

**657-660** (E. a. 44). « *Cathequistica arabiga, en que se instruye a los Mahometanos en los mysterios de N<sup>a</sup> S<sup>ta</sup> religion catolica...* Obra que escribe D. Faustino Juan Nepomuceno de B., vulgo Muscat. Le empezo a escribir en el año de 1796, se continua y revisa en 1812 en Madrid. »

XIX<sup>e</sup> siècle. Papier. 4 volumes. 240, 267, 200 et 130 feuillets. 230 sur 165 millim. Demi-rel. (Don du général Mellinet.)

**661** (E. c. 79). « Histoire des traités conclus entre la France et l'Espagne depuis l'avènement du roy Henry IV à la couronne de France, » jusqu'à la fin du XVII<sup>e</sup> siècle.

XVIII<sup>e</sup> siècle. Papier. 353 feuillets. 285 sur 210 millim. Demi-rel.

**662-665** (E. c. 85). Recueil de traités.

I. « Traités entre la France et les puissances étrangères, » de 1641 à 1775.

II. « Traités des puissances étrangères entre elles, » de 1728 à 1775.

Pièces manuscrites et imprimées. — Les deux volumes portent au 1<sup>er</sup> feuillet un cachet avec ces mots : « Appartenant au Roy. Pour le cabinet du secrétaire d'État de la Guerre. »

XVIII<sup>e</sup> siècle. Papier. 898 et 734 pages. 403 sur 220 millim. Rel. en veau.

**664** (E. c. 113). « Histoire de la négociation de la trêve conclue à Ratisbonne entre la France et l'Empire en 1684. »

Fol. 2. « Dessenin de cet ouvrage. Je prétends expliquer en peu de mots dans cette petite histoire l'origine des différends que le Roy a eus avec l'Empire... »

XVIII<sup>e</sup> siècle. Papier. 135 feuillets. 390 sur 260 millim. Cartonné.

**665** (E. c. 125). « Traité d'alliance renouvelé entre le Roy très chrétien et L. L. Cantons catholiques de la Suisse et la louable république de Valais. Fait à Soleure, le 9 mai 1715. In-4°. » — *En déficit.*

**666** (E. c. 156). « Traité de limites entre Sa Majesté le roi de France et de Navarre et Sa Majesté le roi des Pays-Bas, grand-duc de Luxembourg, signé à Courtray, le 28 mars 1820. »

XIX<sup>e</sup> siècle. Papier. 235 feuillets. 345 sur 230 millim. Cartonné.

**667** (E. d. 14). « Chronologie des ministres de la guerre en France. Juin 1825. »

Courtes notices sur les ministres de la guerre, depuis Nicolas de Neufville (1567) jusqu'au comte Gérard (1830).

Une note au crayon porte : « par Rubin de Méribel, sous-intendant militaire adjoint. »

XIX<sup>e</sup> siècle. Papier. 634 pages. 330 sur 225 millim. Rel. en maroquin vert.

**668** (E. g. 45). « Plan analytique d'un précis indicatif, par ordre de titres et de matières, d'un travail sur les états-majors des divisions

militaires et des places, sur leur service, etc., » par L. Vignon, comte de Servasia.

Page 3, dédicace, datée de Belfort, 30 avril 1830, à « M. le duc de La Rochefoucauld, pair de France, maréchal de camp... »

XIX<sup>e</sup> siècle. Papier. 398 pages. 300 sur 230 millim. Rel. en maroquin vert. (Don du général Mellinet.)

**669-677** (F. I. b. 36). « Marc d'or des Ordres du Roy, » comptes pour les années 1691, 1692, 1693, 1694, 1695, 1697 et 1699.

XVII<sup>e</sup> siècle. Parchemin. 9 volumes. 414, 560, 399, 378, 322, 357, 602, 516 et 461 feuillets. 340 sur 255 millim. Rel. en veau.

**678** (F. I. b. 37). « Mémoires concernant la situation et le rétablissement de l'État, avec le rétablissement du crédit et la circulation de l'argent, » remis au maréchal de Noailles, vers 1756.

XVIII<sup>e</sup> siècle. Papier. 310 feuillets. 390 sur 260 millim. Rel. en veau.

**679** (F. I. b. 38). « Mémoires sur les tailles, » de 1715 à 1718.

On y remarque : « Mémoire servant de réponse à la lettre de Son Altesse Royale Monseigneur le duc d'Orléans, régent du royaume, du 4 octobre 1715, concernant les tailles, » par M. Feydeau, intendant de la généralité d'Alençon (fol. 67); — un mémoire au Régent, par « Serin, concierge de l'Étoile », sur « les désordres affreux que produit la manière d'aujourd'hui de lever les deniers des tailles » (fol. 79); — « Mémoire sur les projets que M. Trudaine fait d'égaliser les tailles dans la province d'Auvergne » (fol. 118); — « Mémoire général sur le dixième, présenté à Monseigneur le duc de Noailles par le sieur Papillon, ci-devant premier commis de M. de Berci... » (fol. 270); — « Mémoire fait par Mgr le duc de Noailles pour l'éclaircissement des articles de l'édit du mois d'août 1716, pour l'enregistrement duquel le Parlement fit des difficultés » (fol. 414); — Mémoires divers présentés au duc d'Orléans et au duc de Noailles.

XVIII<sup>e</sup> siècle. Papier. 512 feuillets. 390 sur 260 millim. Rel. en veau.

**680** (F. I. b. 39). « Mémoire concernant les finances et les charges de l'État, présenté par Monsieur le maréchal de Noailles à Son Altesse Royale Monseigneur le duc d'Orléans, alors régent. »

XVIII<sup>e</sup> siècle. Papier. 266 pages. 380 sur 240 feuillets. Rel. en parchemin.

**631** (F. I. b. 48). « Liste générale des traittans ou cautions d'affaires extraordinaires de finances et leur gain par estimation, depuis et compris 1689 jusques à présent, année 1716. »

Fol. 2. « Avertissement. Ce recueil est un abrégé des trois autres sur la même matière, que j'ay faits pour l'usage de M. Desmaretz. »

XVIII<sup>e</sup> siècle. Papier. 220 feuillets. 330 sur 205 millim. Rel. en basane.

**632-635** (F. I. b. 41). « Dépouillement des billets des receveurs généraux, qui ont été visés par M<sup>rs</sup> les commissaires du Conseil, tiré des registres du visa, pour connoistre combien il y en a entre les mains de chaque porteur, contenant : 1<sup>o</sup> la date des billets; 2<sup>o</sup> la date de l'échéance; 3<sup>o</sup> les noms des particuliers à qui ils appartiennent; 4<sup>o</sup> le compte de chaque particulier, avec un répertoire qui indique le folio de chaque compte et le montant de la somme due à chaque particulier. 1716. »

Ce recueil, qui devait comprendre un certain nombre de volumes, n'est représenté ici que par les deux volumes suivants :

I. Table alphabétique des porteurs.

II. (VI<sup>e</sup> du recueil.) Compte des particuliers compris entre les feuillets 1251 et 1550.

XVIII<sup>e</sup> siècle. Papier. 150 et 302 feuillets. 388 sur 275 millim. Rel. en basane.

**634** (F. I. b. 42). « Bénéfices accordés par le Roy depuis 1669 jusques et y compris 1715. »

Fol. 2. « Avertissement. Autrefois les quatre secrétaires d'État signaient chacun pendant trois mois de l'année les expéditions de la feuille des bénéfices étant à la nomination royale... — le confesseur du roy faisait souscrire et signer les feuilles de nomination par Sa Majesté et les adressait ensuite au secrétaire d'État, qui en devait signer les expéditions. »

Ce volume ne renferme pour chaque année que les feuilles des mois de février, juin et octobre, qui étaient affectés au secrétaire d'État ayant le département de la Guerre. Chaque feuille porte au bas, de la main du roi : « J'ay accordé ce que dessus. LOUIS. »

XVII<sup>e</sup> et XVIII<sup>e</sup> siècles. Papier. 338 feuillets. 390 sur 250 millim. Cartonné.

**635** (F. I. b. 43). Recueil de pièces sur le domaine du Roi au XVIII<sup>e</sup> siècle.

Fol. 2. « État du domaine du Roy. »

Fol. 61. « Mémoire sur la mouvance des terres. »

Fol. 65. « Mémoire sur le domaine de la Couronne. »

Fol. 77. « Requête au Roy et projet de déclaration en faveur des Irlandais, Anglais et Écossais catholiques, domiciliés en France, qui demandent à être naturalisés. »

Fol. 88. « Revenu des domaines aliénés. »

Fol. 118. « Domaines usurpés. »

Mémoires sur les domaines de diverses régions, de Pontoise (fol. 139), de Languedoc (fol. 142), de Châtellerault (fol. 150), d'Alsace (fol. 153), de Flandres (fol. 165).

XVIII<sup>e</sup> siècle. Papier. 176 feuillets. 390 sur 260 millim. Rel. en veau.

**636** (F. I. b. 192). « Marine. Ordonnances et règlements 1817, 1818 et 1819. »

Pièces manuscrites et imprimées. Les seules pièces manuscrites sont une ordonnance du 24 septembre 1817 et un règlement du 18 mars 1818, « portant fixation du nombre des classes et de la solde des gardiens, portiers, rondiers et canotiers employés au service des ports. »

XIX<sup>e</sup> siècle. Papier. 232 feuillets. 250 sur 200 millim. Rel. en veau. (Don du général Mellinet.)

**637** (F. I. b. 351). « Plans et descriptions des triages renfermés dans chacune des dix gardes qui composent la forêt de Fontainebleau et estimations des bois qui s'y trouvent plantés, présentés au Roi par messire Louis-François Duvaucel, chevalier, conseiller du Roy en ses conseils, grand maître des eaux et forêts de France au département de Paris et Ile-de-France, en 1774. »

XVIII<sup>e</sup> siècle. Papier. 361 feuillets. 283 sur 230 millim. Rel. en maroquin rouge, aux armes du Roi.

**638** (F. I. b. 382). « Tableau historique, militaire, commercial et

politique de Bougié (1836), par le sergent du génie Schef, du 2<sup>e</sup> Régiment. »

XIX<sup>e</sup> siècle. Papier. 50 pages. 195 sur 150 millim. Demi-rel. (Don du général Mellinet.)

**689** (F. I. c. 49). « Ristretto di tutte le città e terre del Monferato, che, oltre il Tanaro, di presente possiede il ser<sup>mo</sup> sig<sup>r</sup> duca di Mantova, con la descrizione delle boche humane e di tutti li bestiami di quelle et anco la notta di tutto ciò pagano per tasso, casherme, ordinario e sale e la destintione di tutti li vassalli. »

XVIII<sup>e</sup> siècle. Papier. 114 feuillets. 195 sur 145 millim. Demi-rel.

**690** (F. I. c. 50). « Informatione sullo stato, fazioni, emolumenti, forza reale, ufficiali delle craine di Dalmazia, scritta dal D. Gregorio Stratico..., l'ano 1783 e di 17 di marzo. »

XVIII<sup>e</sup> siècle. Papier. 217 feuillets. 280 sur 220 millim. Cartonné.

**691** (F. I. c. 102). « Essai sur la statistique de la Suède, par M. Grandberg. »

Fol. 2. Dédicace de M. P. A. Grandberg à « Son Altesse Royale le duc de Sudermanie, prince héréditaire de Suède et de Norwège. »

Manuscrit autographe.

XIX<sup>e</sup> siècle. Papier. 168 feuillets. 340 sur 225 millim. Demi-rel.

**692** (F. I. c. 223). « Statistique de l'électorat d'Hanovre. »

Page 3. « Avertissement. Cette statistique a été faite par ordre du ministre de la Guerre, d'après les soins du général Léopold Berthier, chef de l'État-major général de l'armée de Hanovre, pendant les campagnes de 1803 et 1804. On a consulté les meilleurs auteurs et les plus modernes. Le citoyen Berton, capitaine adjoint à l'État-major général, a été chargé de vérifier et de prendre tous les renseignements sur ceux déjà connus, afin de donner à ce travail un caractère de vérité et d'exactitude le plus précis. »

XIX<sup>e</sup> siècle. Papier. 178 pages. 362 sur 250 millim. Cartonné.

**695** (F. I. c. 224). « Statistique des différentes provinces qui composent l'Électorat de Hanovre. »

XIX<sup>e</sup> siècle. Papier. 76 feuillets. 435 sur 290 millim. Rel. en veau.

**694** (F. I. c. 277). « Statistique du royaume de Hongrie. »

Une note au verso du 1<sup>er</sup> feuillet porte : « Acquisition faite à la vente des livres de feu le comte Daru. »

XIX<sup>e</sup> siècle. Parchemin. 2 feuillets. 365 sur 488 millim. Demi-rel.

**695** (F. II. b. 16). « Projet de navigation au moyen de laquelle on pourroit faire communiquer la Flandre gallicane, l'Artois, le Hainaut, le Cambrésis à Dunkerque, à Gravelines, même à Calais, sans être obligé de passer sur les terres d'Espagne ou de Hollande, par M. le maréchal de Vauban. 1705. » — Copie.

XVIII<sup>e</sup> siècle. Papier. 61 feuillets. 330 sur 230 millim. Demi-rel.  
(Don du général Mellinet.)

**696** (F. II. b. 237). « Rapport sur le télégraphe du citoyen adjudant commandant Madier, par Monier, 1799. »

XVIII<sup>e</sup> siècle. Papier. 6 feuillets. 363 sur 245 millim. Demi-rel.  
(Don du général Mellinet.)

**697-698** (G. b. 12). « Atlas contenant les originaux des plans, élévations, coupes et profils des bâtiments construits et projetés pour l'établissement de la Compagnie des Indes, à Lorient. MDCCLIII. »

XVIII<sup>e</sup> siècle. Papier. 52 et 40 planches. 680 sur 525 millim. Cart.

**699** (G. b. 25). « Recueil de dessins et de gravures de divers plans et vues de basiliques et autres édifices de Rome, de 1568 à 1705. »

Dessins et plans du palais du Vatican, etc.

XVI<sup>e</sup>-XVIII<sup>e</sup> siècle. Papier. 96 feuillets. 435 sur 295 millim. Rel. en parchemin.

**700** (G. b. 26). « Libro dei disegni del reale arsenale di Torino, consistenti in due piante, tre spaccanti interni, una facciata esterna, e due altri spezzali disegnati in grande. »

XVIII<sup>e</sup> siècle. Papier. 11 feuillets. 698 sur 312 millim. Rel. en maroquin rouge.

**701-705** (G. c. 47). « Exposition universelle de 1867. Rapport de



la commission militaire formée le 16 mai 1867 par ordre de S. E. M. le maréchal Niel, ministre de la Guerre. »

4 volumes de texte et un album de 27 planches des « Armes portatives se chargeant par la culasse, étudiées dans le rapport de M. Wolf, colonel du 23<sup>e</sup> régiment d'infanterie ».

XIX<sup>e</sup> siècle. Papier. 5 volumes. 558, 642, 564 et 604 pages et 27 planches. 365 sur 245 millim. Rel. en chagrin.

**706** (H. a. 99). « L'Héroïsme de la guerre, poème manuscrit en prose, dédié à Louis 15 par le s<sup>r</sup> de Pousié. Année 1751. »

Fol. 1. Lettre signée : « Hilaire de Pousié. — De la Tour de Toulon, ce 22 août 1751. » — Manuscrit autographe.

XVIII<sup>e</sup> siècle. Papier. 262 pages. 215 sur 162 millim. Demi-rel.

**707** (H. a. 144). « Traité abrégé de l'art d'écrire, par J.-J. Henry, officier d'administration de 1<sup>re</sup> classe, greffier près le 2<sup>e</sup> Conseil de Guerre de la 22<sup>e</sup> division militaire. »

XIX<sup>e</sup> siècle. Papier. 94 pages. 280 sur 228 millim. Demi-rel.

**708** (H. b. 249). « Le Guide des Européens dans la langue arabe vulgaire, par Ellious Bochtor, égyptien, interprète au Ministère et au Dépôt général de la Guerre. Recommencé le 10 octobre 1814. »

Sur une « note remise au Dépôt par la Division des Affaires de l'Algérie », le 4 mai 1843, et reliée en tête du volume, on lit : « On a l'honneur de transmettre à M. le L<sup>i</sup> général Pelet, directeur général du Dépôt de la Guerre, le manuscrit du Dictionnaire français-arabe de MM. Ellious Bochtor et Caussin de Perceval. Ce manuscrit vient d'être offert au Ministre par M. le M<sup>is</sup> de Clermont-Tonnerre et M. Caussin de Perceval pour être réuni aux autres manuscrits que possède la Bibliothèque du Dépôt général de la Guerre. »

XIX<sup>e</sup> siècle. Papier. 898 pages. 420 sur 278 millim. Demi-rel.

**709** (H. e. 28). Inventaire des livres, cartes et plans provenant de l'ancienne Bibliothèque du Ministère de la Guerre et persés dans celle du Dépôt de la Guerre en 1822 et 1823.

On lit à la fin (fol. 26 v<sup>o</sup>) : « Par approximation et sauf erreur dans les additions, quatre mille quatre cent vingt-huit volumes et trois

cent vingt-deux cartes géographiques et plans, certifié par les soussignés, ce 28 septembre 1822. Le chef de Quérelles, colonel d'État-major, suppléant le bibliothécaire du Dépôt général de la Guerre, Duchaussoy. »

Et au-dessous : « Lorsque S. M. Louis XVIII me confirma bibliothécaire, au mois de décembre 1814, il y en avait six mille six cents. L'abbé de Bévy, historiographe de France, aumônier et bibliothécaire au Ministère de la Guerre. »

« Les livres, cartes et plans détaillés dans le présent inventaire dressé par MM. de Bévy, ancien bibliothécaire, de Quérelles, attaché au Dépôt général de la Guerre, et Duchaussoy, commis au Bureau du service intérieur du Ministère de la Guerre, ont été remis au Dépôt de la Guerre le 3 avril 1823. »

XIX<sup>e</sup> siècle. Papier. 30 feuillets. 360 sur 250 millim. Demi-rel.

**710** (H. e. 29<sup>1</sup>). « Bibliothèque du Dépôt général de la Guerre. » Catalogue sommaire, arrêté à la date de germinal an VIII, par Jean-Baptiste Massieu, ancien évêque constitutionnel de l'Oise, ancien député à l'Assemblée constituante et à la Convention, bibliothécaire-archiviste du Dépôt de la Guerre de 1796 à 1815.

XIX<sup>e</sup> siècle. Papier. 178 feuillets. 460 sur 300 millim. Demi-rel.

**711** (H. e. 29<sup>2</sup>). Catalogue de la Bibliothèque du Dépôt général de la Guerre, an X, par J.-B. Massieu.

Catalogue détaillé en 13 divisions ; de la page 869 à la fin, un supplément commencé le 1<sup>er</sup> vendémiaire an XI.

XIX<sup>e</sup> siècle. Papier. 1 018 pages. 480 sur 305 millim. Rel. en veau.

**712-717** (H. e. 30). Catalogue des livres de la Bibliothèque du Dépôt général de la Guerre, par J.-B. Massieu.

Fol. 1. « Le Dépôt général de la Guerre étant destiné à conserver tout ce qui est relatif à la partie historique et à la partie topographique de la Guerre, la Bibliothèque qu'on y a formée a dû surtout être composée d'ouvrages qui traitassent de ces matières. On a cru adopter dans le classement des livres l'ordre qui a paru le plus naturel à suivre dans l'étude de la science militaire et des différentes connaissances qui peuvent y conduire. »

Catalogue en 13 divisions et 6 volumes d'une pagination continue.

- I. Tableau du classement (pages III-XXXVIII); — A. Mathématiques,  
 B. Mathématiques appliquées (pages 1-82).  
 II. C. Géographie. — D. Marine (pages 83-370).  
 III. E. Voyages (pages 371-490).  
 IV. F. Art militaire (pages 491-754).  
 V. G. Histoire (pages 755-1042).  
 VI. H. Législation. — I. Instruction, Philosophie. — K. Littérature. — L. Sciences et Arts. — M. Grammaires. — N. Dictionnaires (pages 1043-1186).

XIX<sup>e</sup> siècle. Papier. 6 volumes, 128, 288, 120, 264, 288 et 144 pages.  
 440 sur 320 millim. Demi-rel.

**713-719** (H. e. 31). Catalogue incomplet de la Bibliothèque du Dépôt de la Guerre, dressé en 1825 et 1826 par le chevalier de Quérelles, maréchal de camp honoraire, suppléant du bibliothécaire du Dépôt général de la Guerre, et M. Chaalons d'Argé.

- I. Division A. Mathématiques.  
 II. Division B. Mathématiques appliquées.

XIX<sup>e</sup> siècle. Papier. 2 volumes. 95 et 126 feuillets. 570 sur 410 millim. Demi-rel.

**720-757** (H. e. 32). Catalogue de la Bibliothèque du Dépôt de la Guerre, dressé par le comte de Quérelles, MM. Noirot et Turpin, en 1827 et 1828, et continué de 1820 à 1850, et établi d'après les divisions des Catalogues précédents.

- I (série A). — 60 feuillets.  
 II (série B). — 101 feuillets.  
 III-V (série C). — 113, 115 et 133 feuillets.  
 VI (série D). — 56 feuillets.  
 VII (série E). — 192 feuillets.  
 VIII-XI (série F). — 135, 127, 118 et 122 feuillets.  
 XII-XIV (série G). — 101, 123, 128 feuillets.  
 XV (série H). — 119 feuillets.  
 XVI (série I). — 105 feuillets.  
 XVII (série K). — 83 feuillets.  
 XVIII. Récapitulation. — 19 feuillets.

XIX<sup>e</sup> siècle. Papier. 18 volumes. 575 sur 435 millim. Cartonnés.

**753-755** (H. e. 33). Catalogue de la Bibliothèque du Ministère de la Guerre, dressé en 1851 et 1852.

XIX<sup>e</sup> siècle. Papier. 16 volumes. 288, 500, 498, 314, 500, 300, 300, 312, 496, 312, 500, 252, 300, 300, 300 et 300 pages. 528 sur 380 millim. Cartonnés.

**754** (H. e. 67). « Deuxième supplément au Catalogue de musique composée ou transcrite par F. Dunkler, à la Haye. »

XIX<sup>e</sup> siècle. Papier. 16 feuillets. 105 sur 142 millim. Demi-rel. (Don du général Mellinet.)

**755-756**. « Catalogue de la Bibliothèque de l'Hôtel royal des Invalides. »

On lit au 1<sup>er</sup> feuillet du 1<sup>er</sup> volume : « Ce présent catalogue, contenant deux cents trente-cinq feuillets, a été coté et parafé à la date de ce jour par nous Cristiani de Ravarán, sous-intendant militaire des Invalides, cette formalité n'ayant pas été remplie dès le principe. Paris, le 6 juin 1851. Cristiani. » — Même mention en tête du 2<sup>e</sup> volume.

XIX<sup>e</sup> siècle. Papier. 235 et 180 feuillets. 517 sur 350 millim. Cartonné.

**757** (Arch. hist. Suppl<sup>t</sup> 73). « Table générale des Ordonnances de la guerre, depuis le 4 novembre 1651 jusqu'au 27 décembre 1730. »

XVIII<sup>e</sup> siècle. Papier. 494 pages, dont 144 blanches. 310 sur 205 millim. Rel. en veau.

**758** (Arch. hist. Suppl<sup>t</sup> 74). « Répertoire des Ordonnances militaires, rendues depuis 1715 jusqu'à 1762. »

XVIII<sup>e</sup> siècle. Papier. 270 feuillets, dont 77 blancs. 310 sur 205 millim. Rel. en veau

**759** (Arch. hist. Suppl<sup>t</sup> 77). « Mémoires du sieur de Chambly-Laudrimont, major de la ville de Douay, autrefois capitaine au régiment de Navarre, inspecteur de l'infanterie, et qui a fait l'employ d'aide de camp dans toutes les campagnes du Roy, tant sous feu M. de Louvoys, sous M. le maréchal duc de La Feuillade au siège de Mastrick, que sous M. le marquis de Nogent. »

XVIII<sup>e</sup> siècle. Papier. 112 feuillets. 310 sur 205 millim. Rel. en basane.

760-761 (Arch. hist. Suppl<sup>e</sup> 78-79). « Mémoires sur la guerre. »

I. — Fol. 1. « Projet de guerre. »

Fol. 7. « Mémoire sur la levée et enrôlement des soldats. »

Fol. 27. « Mémoire sur la discipline des troupes. »

Fol. 39. « Mémoire sur l'infanterie. »

Fol. 52. « Nouvelles dispositions sur l'état des troupes. »

Fol. 61. « Ordre que le Roi veut qui soit observé dans ses armées. »

Fol. 71. « Disposition de la cavalerie pour un jour de combat. »

Fol. 73. « Ordre de ce qu'il y aura à faire tous les jours de marche tant par la cavalerie et infanterie que par les dragons et bagages. »

Fol. 79. « Ordre de M. de Turenne pour la disposition des bataillons dans un jour de combat. »

Fol. 83. « Mémoire sur la manière des Allemands de faire la guerre et les précautions que M. de Turenne prenait avec eux. »

Fol. 89. « Mémoire sur les signaux. »

Fol. 93. « Instruction du Roy à M. le marquis de Genlis, directeur général de l'infanterie. »

Fol. 97. « Instruction du Roy à M. le comte de Coigny, directeur général de la cavalerie. »

Fol. 101. « Examen d'un nouveau système pour les fortifications d'une place. »

Fol. 116. « Mémoire pour la police de l'hôpital d'une armée. »

Fol. 120. « Abrégé de la discipline militaire de Suède. »

Fol. 123. « Mémoire sur la connaissance des mines. »

Fol. 135. « Mémoire sur la manière de faire la réforme des troupes. »

Fol. 163. « État des troupes en 1654. »

Fol. 169. « Mémoire de ce qu'il faut faire pour l'exécution d'une entreprise. »

Fol. 171. « Mémoires sur les compagnies suisses. »

Fol. 185. « Mémoire sur le rétablissement et le maintien de la discipline militaire. »

Fol. 193. « Mémoire sur plusieurs abus qui se sont introduits et fort augmentés depuis le commencement de la dernière guerre et des moyens de les détruire. »

II. — Fol. 1. « Mémoire sur l'infanterie. »

Fol. 7. « Exercice général de la cavalerie. »

Fol. 43. « Mémoire du chevalier de La Garde sur ce qui peut être avantageux ou préjudiciable au service du Roy. »

- Fol. 71. « Mémoire pour parvenir à la perfection de l'art militaire. »  
 Fol. 75. « Mémoire contre la désertion des soldats. »  
 Fol. 109. « Réflexions militaires sur les commentaires de César. »  
 Fol. 121. « Mémoire sur l'Artillerie. »  
 Fol. 127. « Ordre du Roy sur l'Artillerie. »  
 Fol. 131. « État de la poudre qu'il faut pour chaque bataillon dans un jour de combat. »  
 Fol. 133. « Mémoire sur la pratique de la poudre à canon. »

XVII<sup>e</sup>-XVIII<sup>e</sup> siècle. Papier. 263 et 160 feuillets, dont 44 et 24 blancs. 335 sur 218 millim. Rel. en veau.

- 762** (Arch. hist. Suppl<sup>t</sup> 80). « De l'art militaire. »  
 Fol. 3. « Des principes de l'art militaire en général. »  
 On lit sur le 1<sup>er</sup> feuillet : « Ce livre appartient à M. le marquis d'Ambois. »

XVIII<sup>e</sup> siècle. Papier. 118 feuillets. 320 sur 210 millim. Rel. en maroquin rouge, aux armes de Daniel-François de Gélais de Voisins d'Ambres, dit le comte de Lautrec.

**765** (Arch. hist. Suppl<sup>t</sup> 89). Recueil.

Page 1. « Institution du jeune gentilhomme, instructions d'un père à son fils sur les différentes connaissances nécessaires pour le service militaire. » — Page 3. « Premier chapitre. Dessenin de cet ouvrage. Comme la plus grande partie de la noblesse française ne se choisit point d'autre profession que celle des armes... »

Page 151. « Copie d'une lettre d'un vieux officier retiré du service à un de ses amis qui ne venait que d'y entrer peu avant la bataille de Malplaquet. »

Page 171. « Mémoire touchant l'établissement des Pères Jésuites dans les Indes d'Espagne. »

Page 183. « Journal du voyage de Pologne, le 6<sup>e</sup> septembre 1697, envoyé à Mgr le comte de Pontchartrin, le 26<sup>e</sup> décembre de la même année. »

XVIII<sup>e</sup> siècle. Papier. 236 pages. 350 sur 233 millim. Rel. en veau, aux armes de Charles-Emmanuel de Crussol, duc d'Uzès.

- 764** (Arch. hist. Suppl<sup>t</sup> 90). « Institutions d'un jeune gentilhomme. »

Même texte que celui du volume précédent.

On lit à la fin, page 345 : « Copie de la lettre que l'auteur de ces Mémoires a écrite au Roy. Sire, Après avoir mis devant les yeux de Dieu toute ma vie, que je vais lui rendre... »

XVIII<sup>e</sup> siècle. Papier. 376 pages. 330 sur 210 millim. Rel. en parchemin.

**763** (Arch. hist. Suppl<sup>t</sup> 97). Recueil.

Page 1. « Tactique de l'empereur Maurice. »

Traduction française. — Sur un feuillet relié en tête du volume on lit : « L'empereur Maurice avait écrit sur l'art militaire 12 livres, qui ont été publiés pour la première fois à la suite des Tactiques d'Arrien, avec une version latine et des notes par J. Scheffer. Upsal, 1664, in-8°. »

Page 483. « Castramétation d'Hygin... Il faut maintenant parler de la manière de camper des cohortes légionnaires... »

XVIII<sup>e</sup> siècle. Papier. 558 pages. 320 sur 208 millim. Rel. en veau.

**766** (Arch. hist. Suppl<sup>t</sup> 98). « Les Évolutions militaires. »

Fol. 1. « Avant que de passer aux évolutions, il faut connaître toutes les parties d'un bataillon... »

XVIII<sup>e</sup> siècle. Papier. 168 feuillets, dont 74 planches. 332 sur 225 millim. Rel. en veau.

**767-770** (Arch. hist. Suppl<sup>t</sup> 99-102). « Manuscrits du chevalier de Folard. » — Mémoires, notes et pièces diverses, la plupart de sa main.

I. — Fol. 1. « Discipline des Grecs. Table alphabétique. »

Fol. 58. « Réflexions sur certaines précautions dans les batailles, sur les armes de longueur et sur la manière de combattre et de se ranger. »

Fol. 79. « Pensées sur ma discipline. »

Fol. 102. « Explication des affûts de campagne, de batterie et du canon du chevalier de Folard. »

Fol. 108. « Traduction de Végèce, *De re militari*, 1<sup>er</sup> livre. »

Fol. 132. « Cayer 2<sup>d</sup> où sont mes dessins dans mon Traité des Marches. »

Fol. 152. « Marches en pensées pour servir dans mon Traité des Marches. »

Fol. 175. « Pour arrester la désertion. »

Fol. 188. « Mémoire où l'on examine quelles sont les causes de la désertion des soldats et de la retraite d'un grand nombre d'officiers, les moyens de réprimer et d'arrester l'une et de retenir les autres dans le service. »

Fol. 204. « Traduction de Végèce, *De re militari*, ch. 18°. »

Fol. 224. « Elian, de la tactique; traduction française... »

Fol. 251. « Traité de discipline militaire. »

Fol. 295. « Sur les deux ordres proposés pour l'infanterie. »

II. — Fol. 1. « Mémoires sur l'artillerie. »

Fol. 124. « Lettre de M. le chevalier Folard à Monsieur de Vallière, à l'occasion de la nouvelle pièce de canon qu'on attribue au sieur Thomas. »

Fol. 150. « Explication du pont de surprise inventé par le chevalier de Folard. »

Fol. 152. « Moyen de diminuer les frottemens dans les machines. »

Fol. 159. « Baliste de M. le chevalier de Folard, propre à jeter de gros fardeaux. »

Fol. 175. « De l'attaque des places. »

Fol. 368. « Mémoire sur la manière de faire un retranchement dans un bastion attaqué suivant la méthode nouvelle du chevalier de Folard. »

III. — Fol. 1. « Des bigarrures de Jules Africain. »

Fol. 8. « Cayer de mes ouvrages sur la guerre et qui regarde les premières compositions. »

Fol. 52. « Traité des retraites d'armées, du chevalier de Folard. »

Fol. 92. « Sur la guerre offensive contre la guerre deffensive. »

Fol. 111. « Mémoire contre la guerre deffensive. »

Fol. 117. « Premier mémoire instructif pour donner une connaissance parfaite de nos places sur la frontière de Flandre. »

Fol. 161. « Quelques réflexions abrégées sur les frontières de la Flandre extraites des Mémoires qu'on a fournis à la Cour. »

Fol. 208. « Mémoire instructif pour la deffense de S-Omer. »

Fol. 226. « Projet sur le fort de la Kenoque, 1712. »

Fol. 233. « Projet pour l'attaque de la Kenoque. »

Fol. 238. « Projet pour le secours de Mons. »

Fol. 245. « Projet de l'entreprise sur Aire. »

Fol. 252. « Projet du chevalier Folard pour empêcher les ennemis de pénétrer en France. »



Fol. 258. « Mémoire sur Dunkerque. »

Fol. 284. « Mémoire sur le siège de Philipsbourg. »

Fol. 291. « Projet pour la deffense de la Provence. »

Fol. 299. « Projet de la campagne de 1710. »

Fol. 317. « La pratique de Mars, ou l'art des partis de la guerre. »

Fol. 324. « Des batailles et des différents ordres, dispositions et mouvements des armées dans les actions générales de la guerre. »

Fol. 352. « Ordres de bataille. » — Une écriture ancienne, au-dessous du titre, porte : « Ce mémoire n'est pas de M. de Folard et ne contient rien que de fort général et qu'on ne trouve dans ses ouvrages. »

Fol. 369. « États-majors des armées et mémoires. »

Fol. 382. « Réflexions sur la nécessité d'abandonner le poste de Piseck et se retirer sous Prague ou sous Pilsen, 1742. »

Fol. 386. « Discours sur les causes des mauvais événements arrivés en Flandre pendant le cours de la guerre. »

Fol. 402. « Réflexions tirées des remarques que j'ay fait sur la campagne, 1741. »

IV. — Fol. 1. « Différentes minutes de lettres du chevalier Folard. »

Fol. 37. « Lettres du chevalier Folard au roy de Suède Charles XII. »

Fol. 50. « Lettre au roy Auguste de Pologne sur ma tactique. »

Fol. 58. « Lettre du chevalier de Folard au roy de Pologne sur la guerre. »

Fol. 76. « Copie de lettres, mémoires, projets et réflexions sur la guerre, à Mgr le Dauphin, M. de Vendôme, M. Voisin, etc., de 1711 à 1713. »

XVIII<sup>e</sup> siècle. Papier. 302, 375, 407 et 184 feuillets. 360 sur 240 millim. Demi-rel.

**771** (Arch. hist. Suppl<sup>1</sup> 103). « Ordres et marches d'armées. »

Fol. 2. « Avertissement. Les figures pour les ordres de marche, que l'on trouvera dans ce recueil, ont esté faites pour l'éducation du Roy Louis Quinze. On a parlé ailleurs de leur utilité et de leur mérite... »

XVIII<sup>e</sup> siècle. Papier. 30 feuillets et 24 planches. 430 sur 330 millim. Demi-rel.

**772** (Arch. hist. Suppl<sup>1</sup> 109). « Exercice à cheval et à pied du corps de la cavalerie et dragons, divisé en trois livres : 1<sup>o</sup> du travail à cheval ; — 2<sup>o</sup> du travail à pied des dragons ; — 3<sup>o</sup> du travail à pied des cavaliers. »

XVIII<sup>e</sup> siècle. Papier. 322 pages. 333 sur 230 millim. Rel. en parchemin, aux armes de Charles-Emmanuel III, duc de Savoie, roi de Sardaigne.

**775** (Arch. hist. Suppl<sup>t</sup> 110). « Artillerie. Dissertation sur l'ancienne artillerie. »

Début : « Le mot artillerie vient de *ars, artis*. Un artillier était autrefois celui qui faisait les balistes... »

XVIII<sup>e</sup> siècle. Papier. 124 pages et 5 planches. 333 sur 212 millim. Cartonné.

**774-780** (Arch. hist. Suppl<sup>t</sup>. 111-117). « Pompes funèbres. » Recueil d'extraits relatifs aux cérémonies observées aux funérailles de souverains, princes du sang et autres personnages illustres, du XIII<sup>e</sup> au XVII<sup>e</sup> siècle.

XVIII<sup>e</sup> siècle. Papier. 7 volumes. 812, 704, 681, 804, 732, 778 et 505 pages. 375 sur 255 millim. Rel. en basane.

**781** (Arch. hist. Suppl<sup>t</sup>. 118). « Mémoires sur l'histoire du Milanéz, » des origines au commencement du XVIII<sup>e</sup> siècle.

Début : « Le Milanéz ou duché de Milan est une contrée d'Italie, bornée au Nord par les Suisses et les Grisons... »

XVIII<sup>e</sup> siècle. Papier. 420 pages. 405 sur 308 millim. Demi-rel.

**782** (Arch. hist. Suppl<sup>t</sup>. 121). « Tables des livres manuscrits de la bibliothèque de M. le comte de Brienne, dans laquelle se voit sommairement tout ce qui est contenu dans chaque livre. »

XVIII<sup>e</sup> siècle. Papier. 425 feuillets. 400 sur 262 millim. Rel. en basane.

**785-784** (Arch. hist. Suppl<sup>t</sup> 122-123). « Catalogue des manuscrits de M. le comte de Béthune. »

XVIII<sup>e</sup> siècle. Papier. 2 volumes. 326 et 431 feuillets. 390 sur 260 millim. Rel. en basane, aux armes de Louis-Auguste Le Tonnelier, baron de Breteuil.

**785** (Arch. hist. Suppl<sup>t</sup> 151). « Essay sur la méthode des officiers du Génie pour examiner les systèmes et projets de fortification et pour connaître les forces des places de guerre. »

Début : « Nous lisons dans les mémoires de M. le maréchal de Vauban sur la défense des places... »

XVIII<sup>e</sup> siècle. Papier. 32 pages et 9 plans. 295 sur 235 millim. Rel. en veau.

**786** (Arch. hist. Suppl<sup>t</sup>. 168). « Opytny Voïn ili nastavlenié divisionnago Generala Frantoiska Wimpfena synoviam svoïm i Osiém molodym lioudiam opredieliaïoustchim sebia v' voïennouiou sloujbou. » — « Le guerrier expérimenté, ou Instruction du général François Wimpfen à ses fils et à tous les jeunes gens qui se destinent au service militaire. »

En russe.

XIX<sup>e</sup> siècle. Papier. 110 pages et 2 planches. 370 sur 235 millim. Demi-rel.

**787** (Arch. hist. Suppl<sup>t</sup>. 169). Exercices de la cavalerie.

En russe.

XIX<sup>e</sup> siècle. Papier. 36 feuillets. 320 sur 215 millim. Cartonné.

**788** (Arch. hist. Suppl<sup>t</sup>. 171). « Exposicion que para manifestar las razones y bases que se han tenido presentes y han servido para formar el proyecto de organizacion de todos los ramos dependientes del Ministerio de la Guerra y fijar el presupuesto de sus gastos, eleva al conocimiento del rey N. S. su secretario de Estado y del Despacho D. Miguel de Ybarrola, marques de Zambrano, en noviembre de 1825. »

XIX<sup>e</sup> siècle. Papier. 514 pages. 302 sur 215 millim. Demi-rel.

**789-792** (Arch. hist. Suppl<sup>t</sup>. 173-176). « Procès-verbaux du Code militaire. » — Comptes-rendus des séances du « Comité Supérieur » et du « Comité des lieutenants-généraux » avec divers mémoires s'y rapportant pour les années 1781, 1782, 1783 et 1784.

XVIII<sup>e</sup> siècle. Papier. 4 volumes. 255, 329, 290 et 242 feuillets. 340 sur 215 millim. Demi-rel.

**795** (Arch. hist. Suppl<sup>t</sup>. 178). « Mémoires concernant la guerre, par le général Montecuculi, généralissime des troupes de l'Empire. »

Une note au verso du feuillet de garde porte : « Ces mémoires, traduits de l'italien, ont été composés en 1664 et présentés à l'Empereur

en 1665; ils ont été imprimés à Strasbourg en 1735 et à Paris en 1746. »

XVIII<sup>e</sup> siècle. Papier. 63 feuillets. 340 sur 235 millim. Rel. en parchemin.

**794** (Arch. hist. Suppl<sup>t</sup> 185). « Abrégé de l'artillerie de Louis 15. 1723. Janvier. 7<sup>e</sup> cahier de la guerre. »

Commence : « De l'artillerie en général. 1<sup>re</sup> partie. L'Artillerie est cetté partie de la guerre qui instruit à se servir utilement du canon, des mortiers et des pierriers... »

On lit en marge de la même page 1 : « 100<sup>e</sup> entretien, le 10<sup>e</sup> janvier 1723, à 10 h. 1/2 du matin, comme les précédans pour l'instruction du roi Louis 15 », et à la fin du manuscrit, page 226 : « Là a fini le 108<sup>e</sup> entretien, le 18<sup>e</sup> janvier 1723. »

XVIII<sup>e</sup> siècle. Papier. 236 pages. 265 sur 205 millim. Rel. en basane.

**795** (Arch. hist. Suppl<sup>t</sup> 188). « Éléments d'artillerie. »

Commence : « L'artillerie a été sans doute ainsi nommée à raison de la prééminence qu'on lui donnait parmi les arts utiles et nécessaires... »

Une note manuscrite au 1<sup>er</sup> feuillet porte « vers 1770 ».

XVIII<sup>e</sup> siècle. Papier. 37 feuillets. 320 sur 208 millim. Cartonné.

**796** (Arch. hist. Suppl<sup>t</sup> 190). « Code militaire pour la troupe, qui doit établir et maintenir le bon ordre dans l'intérieur du royaume et dans les armées en tems de guerre, présenté à Monseigneur le marquis de Ségur, ministre et secrétaire d'État de la guerre, par son très humble et très obéissant serviteur, Gauthier d'Auteville. »

XVIII<sup>e</sup> siècle. Papier. 312 pages. 320 sur 210 millim. Rel. en parchemin.

**797** (Arch. hist. Suppl<sup>t</sup> 192). « Essay sur l'usage de l'artillerie dans la guerre de campagne et dans celle de siège, par un officier du corps. 1760. »

Fol. 1. « Préface. Les plus célèbres auteurs qui ont traité de l'art militaire... »

XVIII<sup>e</sup> siècle. Papier. 143 feuillets et 3 plans. 250 sur 195 millim. Rel. en veau.

**798** (Arch. hist. Suppl<sup>l</sup>). « Note concernant les objets d'étude pour l'artillerie et le génie. »

XVIII<sup>e</sup> siècle. Papier. 8 feuillets. 230 sur 190 millim. Cartonné.

**799** (Arch. hist. Suppl<sup>l</sup>). Recueil d'ordonnances et circulaires, manuscrites et imprimées, relatives à l'administration et à l'organisation des troupes, de 1759 à 1785.

Une note sur le verso du faux titre porte : « M<sup>r</sup> de La Mothe, commissaire des guerres ».

XVIII<sup>e</sup> siècle. Papier. 62 pièces. 360 sur 220 millim. Demi-rel.

**800** (Arch. hist. Suppl<sup>l</sup>). « Description générale et encyclopédique du royaume de France au 1<sup>er</sup> janvier 1780, » par Testevuide, directeur du Terrier de la Corse.

Au 1<sup>er</sup> feuillet, une note manuscrite au crayon porte : « Donné par M<sup>me</sup> veuve Jourdain, fille du colonel Jacotin, ancien chef du service topographique du Dépôt de la Guerre, 6 mai 1859. »

XVIII<sup>e</sup> siècle. Papier. 259 feuillets et 3 plans. 375 sur 240 millim. Cartonné.

**801**. « Liste de tous les écrivains belges, anciens et modernes, ayant appartenu à l'armée ou à la marine à quelque titre que ce soit et qui se sont fait un nom par leurs productions littéraires. »

XIX<sup>e</sup> siècle. Papier. 80 feuillets. 350 sur 220 millim. Cartonné.

**802**. « Armée française. Troupes à pied et à cheval. Recueil d'états par armes et par grades comprenant les prix et durées des divers objets à l'usage de l'infanterie et de la cavalerie et destinés à établir, par an et par jour, la dépense du militaire et du cheval. »

XIX<sup>e</sup> siècle. Papier. 150 pages. 415 sur 375 millim. Cartonné.

**805** (Arch. des Cartes, 2. A. 16). « Recueil de cartes et plans de différents ports et rades » de la Méditerranée.

XVII et XVIII<sup>e</sup> siècles. Papier. 148 planches. 478 sur 340 millim. Rel. en maroquin rouge.

**804**. (Arch. des Cartes, 2. A. 23). « Recueil des cartes et plans des

costes et places maritimes de Normandie, depuis Rouen jusques à Dunquerque. »

Au 1<sup>er</sup> feuillet le titre est encadré dans un dessin portant en tête les armes de Fr.-C. Le Tellier, marquis de Courtanvaux.

XIX<sup>e</sup> siècle. Papier. 14 planches. 550 sur 402 millim. Rel. en maroquin rouge.

**305** (Arch. des Cartes, 4. 1. 103). Recueil de cartes de divers pays d'Europe, offert à Napoléon 1<sup>er</sup> par les élèves de l'École militaire de Fontainebleau, en 1805.

« Atlas de cartes manuscrites fait sous la direction de M<sup>r</sup> Monteil, professeur. »

Au fol. 2, dédicace des élèves de Fontainebleau à l'Empereur, du 10 juillet 1805 : « Sire, vos victoires ont fait vieillir les cartes et personne n'ose en graver d'autres... »

Un aigle est collé sur le plat de la couverture.

XIX<sup>e</sup> siècle. Papier. 4 feuillets et 10 planches. 280 sur 210 millim. Rel.

**306** (Arch. des Cartes, 4. 2. B. 2). « Atlas des paroisses d'Authon et Sainville. » (Eure-et-Loir.)

XVIII<sup>e</sup> siècle. Papier. 10 planches. 653 sur 540 millim. Cartonné.

**307** (Arch. des Cartes, 4. 2. B. 3). « Terrier général des Trois Riceys. »

XVIII<sup>e</sup> siècle. Papier. 212 feuillets. 667 sur 518 millim. Rel. en veau.

**308** (Arch. des Cartes, 4. 2. B. 5). « Plan général des terres, fiefs et seigneuries du Plessier, Billemont, Auteuil, la Villeneuve, Rivierre et fief de Maurepas, appartenant à monsieur le marquis de Juigné, dont le détail est fait en 16 cartes particulières... »

XVIII<sup>e</sup> siècle. Papier. 22 planches. 655 sur 502 millim. Rel. en veau.

**309** (Arch. des Cartes, 4. 2. B. 6). « Cartes et arpentage du marquisat de Gondrin, levés et dessinés par Matis et Dubois, géographes et arpenteurs ordinaires du Roy. 1720. » — Frontispice par Chaufourier.

XVIII<sup>e</sup> siècle. Papier. 12 feuillets et 19 planches. 627 sur 488 millim. Rel. en maroquin rouge, aux armes du duc d'Antin.

**310** (Arch. des Cartes, 4. 2. B. 13). Recueil de plans des terres et seigneuries de Pévesché à Givre, de la Moutonnière, la Boussardière, Duan, Fumesson, La Pelardière, Seillerie, Villeneuve et Villequoy.

XVIII<sup>e</sup> siècle. Papier. 59 feuillets. 455 sur 322 millim. Rel. en maroquin rouge, aux armes de Malon de Bercy.

**311** (Arch. des Cartes, 4. 2. B. 14). « Atlas contenant un plan général de la forêt de Saint-Germain-en-Laye et des plans particuliers de chaque triage qui composent ladite forêt, faits et dessinés par J. Main, géographe et premier arpenteur de la maîtrise particulière des Eaux et forêts de Saint-Germain-en-Laye, par ordre de Sa Majesté, en l'année 1783. »

XVIII<sup>e</sup> siècle. Papier. 114 pages, dont 50 blanches. 488 sur 335 millim. Rel. en maroquin rouge, aux armes du Roi.

**312** (Arch. des Cartes, 4. 2. B. 16). « Cartes diverses et plans des diocèses et des principaux forts de Languedoc, par F. de La Pointe. 1687. »

XVII<sup>e</sup> siècle. Papier. 26 planches. 510 sur 372 millim. Rel. en veau.

**315** (Arch. des Cartes, 4. 2. B. 17). « Recueil des vues et plans, carte générale et particulières du marquisat de Montespain, levé par Matis, géographe et arpenteur ordinaire du Roy, en l'année 1717, et dessiné en 1719 par le même et par Dubois dessinateur. — Fronstispice fait par Chaufourier. »

XVIII<sup>e</sup> siècle. Papier. 18 feuillets et 18 planches. 640 sur 508 millim. Rel. en maroquin rouge, aux armes du duc d'Antin.

**314** (Arch. des Cartes, 4. 2. B. 338). « Plan du chemin projeté dans la vallée de Barcelonnète, depuis Barcelonnète jusques aux limites de la vallée avec la Provence, par le S<sup>r</sup> Vallon, ingénieur en chef des États de Provence. »

XVIII<sup>e</sup> siècle. Papier. 8 planches. 457 sur 600 millim. Rel. en veau.

**315** (Arch. des Cartes, 4. 2. F. 2). « Modèle du format dans lequel devaient être exprimées les costes de l'Océan, divisées en gouvernemens, levées en 1756 par M. Berthier. »

2 cartes des côtes de Normandie.

XVIII<sup>e</sup> siècle. Papier. 2 planches. 612 sur 510 millim. Cartonné.

**316** (Arch. des Cartes, 4. 5. B. 1). « Atlas de l'Italie du nord. 1734. »

XVIII<sup>e</sup> siècle. Papier. 33 cartes. 537 sur 410 millim. Rel. en maroquin rouge.

**317** (Arch. des Cartes, 4. 5. E. 1). « Plans topographiques de Savoie et de Piémont. »

XVII<sup>e</sup> et XVIII<sup>e</sup> siècles. Papier. 76 feuillets. 438 sur 310 millim. Rel. en maroquin rouge.

**318** (Arch. des Cartes, 4. 5. E. 1169). « Pianta geometrica del recinto delle mure nuove della città di Genova..., dal colonello ingegnere Giacomo Brusco... 1801. »

XIX<sup>e</sup> siècle. Papier. 31 planches. 510 sur 352 millim. Rel. en veau. (Provient du « Cabinet topographique du Roi ».)

**319** (Arch. des Cartes, 4. 6. D. 2.) « Littoral de la mer Baltique aux embouchures de l'Oder, de la Vistule, 1766 à 1788. »

XVIII<sup>e</sup> siècle. Papier. 14 cartes. 560 sur 442 millim. Cartonné.

**320** (Arch. des Cartes, 4. 6. E. 3). « Plan de Berlin et de ses environs en 1827. »

Liasse de 71 cartes.

**321** (Arch. des Cartes, 4. 6. E. 141). « Cartes du cours du Weser et de l'Aller dans le comté de Hoya. »

XVIII<sup>e</sup> siècle. Papier. 55 planches. 802 sur 653 millim. Rel. en veau.

**322-357** (Arch. des Cartes, 4. 7. B. 129). Atlas de la Hollande, par D. W. C. Hattinga et Anth. Hattinga. (1754.)

I. — « Atlas der Provincie van Zeeland... »

1 Deel. — 8 feuillets et 40 cartes.

2 Deel. — 4 feuillets et 45 cartes.

3 Deel. — 2 feuillets et 44 cartes.

4 Deel. — 2 feuillets et 44 cartes.

II. — « Atlas der Frontieren von Gelderland, Over-Yssel en Groningen. »

1 Deel. — 7 feuillets et 45 cartes.

2 Deel. — 4 feuillets et 44 cartes.

3 Deel. — 4 feuillets et 44 cartes.



III. — « Atlas von Staats Braband. »

1 Deel. — 5 feuillets et 30 cartes.

2 Deel. — 5 feuillets et 40 cartes.

3 Deel. — 3 feuillets et 47 cartes.

IV. — « Atlas von Staats Flanderen. »

1 Deel. — 14 feuillets et 40 cartes.

2 Deel. — 3 feuillets et 50 cartes.

3 Deel. — 2 feuillets et 50 cartes.

4 Deel. — 3 feuillets et 50 cartes.

5 Deel. — 3 feuillets et 50 cartes.

XVIII<sup>e</sup> siècle. Papier. 15 volumes. 598 sur 382 millim. Rel. en veau.

**358** (Arch. des Cartes, 5. B. 1). « Voyage en Perse. Itinéraire. Atlas dressé par P. Coste, architecte attaché à la mission de France en Perse en 1839, 40 et 41. »

XIX<sup>e</sup> siècle. Papier. 37 feuillets. 517 sur 350 millim. Demi-rel.

**359** (Arch. des Cartes, 6. B. 13). « Concession d'Afrique. Plans, détails et projet de l'ancien établissement français de la Calle, régence d'Alger, fait et présenté par A.-H. Saint-Aubin, ingénieur ordinaire de 1<sup>re</sup> classe du corps royal des ponts et chaussées. 1819. »

Une note sur la couverture porte : « Joint à la dépêche de monsieur le ministre des Affaires étrangères, en date du 8 janvier 1831. »

XIX<sup>e</sup> siècle. Papier. 22 planches. 670 sur 532 millim. Cartonné.

**340-356** (Arch. des Cartes). « République française. Isle de Corse. Terrier général. Description générale et détaillée de l'île de Corse, présentée par le citoyen Testevuide, directeur du Terrier général de l'isle de Corse, l'an 3<sup>e</sup> de la République française. MDCCXCIV. »

XVIII<sup>e</sup> siècle. Papier. 17 volumes. 284, 184, 376, 401, 493, 399, 503, 503, 507, 497, 593, 337, 329, 331, 597, 403 et 201 pages. 522 sur 375 millim. Demi-rel.

**357** (Arch. hist. Suppl<sup>o</sup>). « Principes de la guerre de montagnes, » par le lieutenant-général Bourcet.

Page 3, dédicace à Napoléon I<sup>er</sup>, signée « Bourcet », descendant du lieutenant-général.

146 MANUSCRITS DE LA BIBLIOTHÈQUE DU MINISTÈRE DE LA GUERRE

XIX<sup>e</sup> siècle. Papier. 654 pages. 432 sur 285 millim. Rel. en maroquin rouge.

**358** (A. I. g. 796). « Liste des forteresses de l'empire russe, [par] Carl Johann Brask. Saint-Petersburg. Anno 1733. »

Texte russe et traduction française.

XVIII<sup>e</sup> siècle. Papier. 6 feuillets et 207 planches. 503 sur 382 millim. Rel. en veau.

**359-361** (A. I. f. 977). « Traité sur l'artillerie et les cuirasses, par Alexandre Holley; » traduction par le capitaine Mältzer de l'ouvrage publié à New-York, en 1865, sous le titre « A Treatise on ordnance and armor ».

XIX<sup>e</sup> siècle. Papier. 3 volumes. 624, 552 et 512 pages. 322 sur 208 millim. Demi-rel.

# MANUSCRITS

DE LA BIBLIOTHÈQUE DU

## COMITÉ TECHNIQUE DU GÉNIE

---

1. « Instruction pour servir au règlement du transport et remue-  
ment des terres, » par Vauban (15 juillet 1688).

Avec 13 tableaux hors texte.

XVII<sup>e</sup> siècle. Papier. 112 pages. 185 sur 120 millim. Rel. maro-  
quin rouge.

2-5. « Mémoire sur le gouvernement de Lyon, l'étendue et les con-  
fins du païs, » par M. d'Argouges.

Avec 9 plans et cartes gravés.

XVII<sup>e</sup> siècle. Papier. 295 et 235 pages. 180 sur 125 millim. Rel.  
veau brun.

4. « Mémoire sur la généralité de Rouen, » par M. d'Argouges  
(1698).

Avec 2 planches et un plan gravés.

XVII<sup>e</sup> siècle. Papier. 188 pages. 175 sur 115 millim. Rel. veau brun.

5. « Mémoire sur la généralité de Moulins, par M<sup>r</sup> d'Argouges  
(1698). »

Avec une planche gravée.

XVII<sup>e</sup> siècle. Papier. 356 pages. 175 sur 120 millim. Rel. veau brun.

6-7. « Mémoire concernant la Champagne, ou la généralité de  
Chaalons, par Monsieur l'Archer et M<sup>r</sup> de Pommereu, intendans »  
(1699).

Avec 11 plans et vues gravées de villes et deux portraits gravés de Gaston-Louis de Noailles, évêque de Châlons, et de François-Louis de Clermont-Tonnerre, évêque de Langres.

XVII<sup>e</sup> siècle. Papier. 223 et 267 pages. 180 sur 115 millim. Rel. veau brun.

8. « Versuch eines militairischen Taschenbuches von der Tactic oder Stellungs-Kunst, nach einer mathematischen Lehvart, abgesetzt von einem preussischen Officier. »

Avec 30 planches, coloriées à la main — On y a joint un mémoire intitulé : « Abhandlung vom Schwencken », avec 7 planches coloriées à la main.

XVIII<sup>e</sup> siècle. Papier. 144 et 23 pages. 180 sur 110 millim. Rel. veau brun.

9. « Abrégé des mémoires et remarques les plus intéressantes, que le s<sup>r</sup> Masse, ingénieur ordinaire du Roi, a fait en levant les cartes de partie de la Basse-Guyenne, depuis l'année 1688 jusqu'en 1723. »

Page 99. « Réponse d'Henri IV aux députés du Parlement de Bordeaux. »

Page 121. « Nottes historiques sur l'Isle d'Oléron, l'Isle de Rhé, l'Isle Daix, l'Isle Madame, Brouage, Rochefort, Fouras et La Rochelle, tirées de l'histoire de cette dernière ville. » (*Histoire de La Rochelle*, par Arcère, 1756-1757, 2 vol. in-4<sup>o</sup>, comme l'indique une note d'une autre main.)

Ouvrage portant l'estampille du « cabinet de Mr le colonel Bérard ».

XVIII<sup>e</sup> siècle. Papier. 198 pages. 145 sur 100 millim. Rel. parchemin.

10. « Villes de France; » recueil de plans.

Plans d'Abbeville (fol. 1), Amiens et Bapaume (fol. 2), Montreuil (fol. 3), Boulogne et Ardres (fol. 4), Doullens et Péronne (fol. 5), Ham (fol. 6), Gravelines et Saint-Quentin (fol. 7), Calais (fol. 8), Fort Nieulet (fol. 9), Hesdin et Guise (fol. 10), Arras (fol. 11), Saint-Omer et Condé (fol. 12), Béthune et Saint-Venant (fol. 13), Aire (fol. 14), Douay (fol. 15), Fort de Scarpe (fol. 16), Cambrai (fol. 17), Le Quesnoy et Bouchain (fol. 18), Maubeuge et Landrecies (fol. 19),

Valenciennes (fol. 20), Bergues (fol. 21), Lille (fol. 22), Dunkerque (fol. 23), Rocroy et Philippeville (fol. 24), Charlemont (fol. 25), Charleville (fol. 26), Mézières et Montmédy (fol. 27), Sedan (fol. 28), Avesnes et Bouillon (fol. 29), Longwy et Marsal (fol. 30), Thionville (fol. 31), Metz (fol. 32), Verdun (fol. 33), Sarrelouis (fol. 34), Toul et Phalsbourg (fol. 35), Bitche (fol. 36), Haguenau et Landau (fol. 37), Port-Louis (fol. 38), Strasbourg (fol. 39), Neuf-Brisach et Huningue (fol. 40), Belfort et Schlestadt (fol. 41), Besançon (fol. 42), Salins et Joux (fol. 43), Dijon (fol. 44), Auxonne et Dole (fol. 45), Chalons-sur-Saône (fol. 46), Fort l'Écluse (fol. 47), Fort Barrault (fol. 48), Grenoble (fol. 49), Briançon et les environs (fol. 50 à 53), Embrun et Sisteron (fol. 54), Monaco et Saint-Tropez (fol. 55), Ile Sainte-Marguerite (fol. 56), Entrevaux et Antibes (fol. 57), Toulon (fol. 58), Marseille et Pont-Saint-Esprit (fol. 59), Alais et Narbonne (fol. 60), Aigues-Mortes et Nîmes (fol. 61), Montpellier (fol. 62), Cette et ile de Brescou (fol. 63), Perpignan et Salces (fol. 64), Collioure et Villefranche (fol. 65), Bellegarde (fol. 66), Navarrenx et Mont-Louis (fol. 67), Lourdes (fol. 68), Saint-Jean-Pied-de-Port et Hendaye (fol. 69), Fort de Socoa et Dax (fol. 70), Bayonne (fol. 71), Bordeaux et le Fort Médoc (fol. 72 à 74), Blaye (fol. 75), Brouage et le Fort-Pâté de Blaye (fol. 76), Rochefort et Saint-Martin-de-Ré (fol. 77), Oléron (fol. 78), La Rochelle (fol. 79), Nantes (fol. 80), Lorient (fol. 81), Port-Louis et Belle-Isle (fol. 82), Brest et Caen (fol. 83), Cherbourg (fol. 84), Saint-Malo (fol. 85), Le Havre et Dieppe (fol. 86), Québec et Louisbourg (fol. 87), La Nouvelle-Orléans et Fort-Dauphin (fol. 88), Cayenne et Ville-Marie (fol. 89).

Tous ces plans sont coloriés à la main. — En tête une table alphabétique

XVIII<sup>e</sup> siècle. Papier. 91 feuillets. 180 sur 110 millim. Rel. maroquin rouge, aux armes de Bourbon.

**11.** « État des gouvernemens militaires, tant généraux que particuliers du royaume de France. Année 1770. »

Au début sont insérées des notions générales sur les fonctions des gouverneurs de places fortes. — Titre orné de vignettes et d'ornemens coloriés à la main.

XVIII<sup>e</sup> siècle. Papier. vi et 113 feuillets. 155 sur 100 millim. Rel. maroquin vert.

**12.** « État de toutes les places du royaume, avec les appointemens et émolumens de M<sup>rs</sup> les gouverneurs et lieutenans de Roy, 1751. »

XVIII<sup>e</sup> siècle. Papier. 213 pages. 155 sur 95 millim. Rel. maroquin rouge, avec fleurs de lis d'or aux quatre angles des plats.

**13.** « Élémens de la guerre et du choix des soldats. »

Début : « Il est prescrit par les ordonnances de Louis XIV et de Louis XV de n'enroller aucun homme dans les troupes françoises qu'il n'ait au moins seize ans accomplis... »

XVIII<sup>e</sup> siècle. Papier. 225 pages. 170 sur 115 millim. Rel. veau brun.

**14.** « Séparation de la grande carte par douze lieues de pais en long et huit en large, dans laquelle sont comprises les provinces de Juliers, de Gueldre, de Clèves, de Cologne, et parties de celles de Lyège, de Brabant, d'Utrecht, de Hollande, d'Overisel, de Munster, de La Marek, de Berg et de Westphalie. »

Grande carte, coloriée à la main, divisée en 19 parties.

XVIII<sup>e</sup> siècle. Papier. 43 feuillets. 225 sur 85 millim. Rel. maroquin noir, à filets dorés.

**15.** « Sur la fortification, » par le prince d'Elbeuf (février 1775).

L'ouvrage commence par quelques réflexions générales sur l'histoire de la fortification, la défense et la garde des places.

Page 57. « Sur la fortification de campagne. Livre premier. De la science des retranchemens. » — Page 116. « Livre second. De la construction des retranchemens. » — Page 159. « Livre troisième. De la deffense et de l'attaque des retranchemens. »

XVIII<sup>e</sup> siècle. Papier. 207 pages. 205 sur 130 millim. Rel. parchemin vert.

**16.** « Mémoire pour servir à l'instruction des chasseurs à cheval. 1777. »

L'ouvrage se termine (p. 98 et suivantes) par quelques réflexions générales sur les punitions et la « morale militaire ». — Avec 27 planches coloriées à la main.

XVIII<sup>e</sup> siècle. Papier. 111 pages et 27 planches. 140 sur 85 millim. Rel. maroquin rouge.

17. « Campagne de S. A. S. Monseigneur le prince de Condé, où l'on fait voir les camps qui sont bons pour une grande armée ou pour une petite, et ceux qui ne valent rien du tout, avec des observations très instructives, sur tous les camps que l'on peut occuper dans la Flandre, le Haynault et le Brabant, avec les moyens pour pouvoir s'opposer aux démarches que les ennemis pourroient faire dans le pays, par M<sup>r</sup> Duportail, ingénieur en chef à Metz... »

Page 329. Table des camps.

XVIII<sup>e</sup> siècle. Papier. 345 pages. 165 sur 105 millim. Rel. veau fauve.

18. « Mémoire topographique des pays compris entre le lac de Garda et l'Adige, » par « Pelé, ingénieur géographe », plus tard le général Pelet.

Ainsi daté : « Sur le Montebaldo, mois de vendémiaire, an 12. » — On y a joint un tableau synoptique hors texte.

XIX<sup>e</sup> siècle. Papier. 109 feuillets. 220 sur 150 millim. Demi-rel.

19. « Instruction pratique sur le baraquement des troupes en campagne, par le colonel A.-F. Loinet, baron des Foucaûts, l'un des commandants de la Légion d'honneur,... 1811. »

On y a joint : « Préface et notes pour l'instruction sur le baraquement des troupes en campagne. An XII, 1804. » On lit en outre sur le titre de cet appendice : « Tout ce qui suit est à supprimer, en cas d'impression de l'ouvrage, et n'a été conservé ici que pour mémoire. »

XIX<sup>e</sup> siècle. Papier. 200 et 111 pages. 190 sur 125 millim. Rel. maroquin vert.

20. « Baraquement des troupes en campagne. Calcul des tableaux, » par A.-F. Loinet.

Recueil de 137 tableaux de calculs.

XIX<sup>e</sup> siècle. Papier. 372 feuillets. 75 sur 205 millim. Rel. maroquin vert.

21. « Planches et travaux relatifs à l'*Instruction pratique sur le baraquement des troupes en campagne*, » par A.-F. Loinet.

Recueil comprenant 14 planches gravées, un dessin à la plume,

16 tableaux imprimés et divers documents touchant la mise à l'impression de l'ouvrage.

XIX<sup>e</sup> siècle. Papier, une liasse. 530 sur 235 millim. environ, dans un portefeuille de maroquin vert.

**22.** « Plan de Boulogne et de ses environs, depuis les dunes d'Ambleteuse, jusqu'à la Pierre à savon, levé en l'an XII. »

Plan collé sur toile. — Provenant de Dubois-Fresné, lieutenant-colonel du génie.

XIX<sup>e</sup> siècle. Papier. 450 sur 765 millim., dans un étui.

**25.** « Mémoire sur la deffense des places, » par Marteau, gendarme de la Reine.

L'ouvrage débute par une lettre de l'auteur au marquis de Castries. — On y a joint trois plans coloriés à la main représentant les sièges de la place d'Ath en 1797 et 1745.

XVIII<sup>e</sup> siècle. Papier. 172 pages. 270 sur 185 millim. environ. Rel. en maroquin rouge, aux armes de Castries.

**24.** « Discours sur la défense des places, » par Des Houllières (1675).

Les pages sont encadrées de filets or et rouge; initiales ornées, les titres et vignettes coloriés à la main.

XVII<sup>e</sup> siècle. Parchemin. 29 feuillets. 220 sur 165 millim. environ. Rel. maroquin rouge, aux armes de France.

**25.** « Traité de l'ataque des places. »

Début : « Il y a deux choses à considérer dans l'ataque des places : l'une qui dépend entièrement de la conduite d'un général, l'autre qui dépend de celle d'un ingénieur... »

Au verso de la feuille de garde, quelques observations d'Augoyat, datées de 1847, touchant le plan de l'ouvrage, et la date qu'il est possible de lui attribuer (1679?).

XVII<sup>e</sup> siècle. Papier. 345 feuillets. 240 sur 185 millim. environ. Demi-rel.

**26.** « Traité de la guerre. »

Début : « Une armée est une quantité de troupes de différentes



natures assemblées sous le commandement d'un homme qu'on nomme général... »

EX-libris d'Alexandre d'Hermand, ingénieur du Roi.

XVII<sup>e</sup> siècle. Papier. 240 pages. 285 sur 210 millim. environ. Rel. maroquin rouge, aux armes de France.

**27-28.** « Recueil de plans des places du Roy... Ces plans sont réduits en grand dans différens recueils, dont partie ont des mémoires sur la situation, sur l'attaque et sur la deffense. L'on n'a mis que les places que le Roy a fait fortifier. »

I. — Places de Flandres. — Plans d'Aire (2), Arras (3), Avesnes (4), Bapaume (5), Bergues (6), Fort-François (7), Béthune (8), Bouchain (9), Cambrai (10), Charlemont et Givet (11), Charlemont (12), Condé (13), Dinant (14 et 15), Dunkerque (16), Fort-Louis (17), Douai (18), Fort de Lescar (19), Gravelines (20), Hesdin (21), Ypres (22), Landrecies (23), Laquenok (24), Lille (25), Mariembourg (26), Maubeuge (27), Menin (28), Philippeville (29), Le Quesnoy (30), Saint-Omer (31), Tournai (32), Valenciennes (33).

II. — Places d'Allemagne, de Franche-Comté, de Lorraine, de Luxembourg, de Roussillon, etc. — Plans d'Aremberg (2), Arlon (3), Belfort (4), Bellegarde (5), Besançon (6), Bitche (7), Blamont (8), Bouillon (9), Bouquenom (10), Brissac (11), Carignan (12), Casal (13), Collioure (14), Saint-Elme (15), Dôle (16), Fort-des-Bains (17), Fenestranges (18), Fribourg (19 et 20), Hombourg (21), Huningue (22), Joux (23), Kirne (24 et 25), La Mansanne (26), Landskron (27), Landsperg (28), La Pérouse (29), La Petite-Pierre (30), La Roche (31), Lautreck (32), Deux-Ponts (33), Lichtenberg (34), Longwy (35), Marche (36), Marsal (37), Metz (38), Mont-Louis (39), Montmédy (40), Nancy (41), Perpignan (42), Phalsbourg (43), Pignerol (44 et 45), Pratz-de-Mollo (46), Fort de l'Étoile (47), Fort Périlleux (48), Rodemack (49), Saint-Jean-Sarbrick (50), Salces (51), Salins (52), Saint-André (53), Blin et l'Hermitage (54), Sarrelouis (55), Schlestadt (56), Scheleyden (57), Strasbourg (58 et 59), Kehl (60), Canal de la Bruche (61), Thionville (62), Toul (63), Trarbach (64), Vaudrevange (65), Verdun (66), Vianden (67), Villefranche (68 et 69), Sarreguemines (70), Luxembourg (71), Fort-Louis du Rhin (72), Mont-Royal (73), Landau (74), Philipsbourg (75), Ebernbourg (76).

Tous ces plans sont coloriés à la main et quelques-uns accompa-

gnés de notices. — Le titre du tome I<sup>er</sup> est sur vélin et richement orné.

XVII<sup>e</sup> siècle. Papier. 67 et 154 pages. 245 sur 170 millim. Rel. maroquin rouge, aux armes de Louvois, avec fermoirs d'acier

**29.** « *Istoria della fortificazione.* »

Page 1. « *Dissertazione prima sopra la fortificazione praticata avanti la moderna...* » — Début : « Mille seicento cinquanta sei anni che passarono dalla creazione del mondo al diluvio... »

Page 149. « *Dissertazione seconda sopra la moderna...* » — Début : « Le bastie, gia scoperte nel decimo terzo secolo, presero tal volta e forze anche prima dell'invenzione della moderna artiglieria... »

Une note datée de 1847 indique l'ouvrage comme provenant du cabinet du général Haxo.

XVIII<sup>e</sup> siècle. Papier. 339 pages. 250 sur 180 millim. Demi-rel.

**50.** « *Mémoire pour servir d'instruction dans la conduite des sièges,* » par Vauban.

Une note, sur la feuille de garde, porte : « Copie du mémoire composé en 1669 par Vauban pour le marquis de Louvois. »

XVII<sup>e</sup> siècle. Papier. 249 pages. 225 sur 170 millim. Demi-rel.

**51.** « *Petit traité de la fortification, ou Architecture militaire,* » par Charles-Antoine-Jacques de Bourgevin.

Frontispice à la plume. Dans le texte, nombreuses figures et plans, dessinés à la main. Cinq plans gravés hors texte.

On y a joint un « *Traité de la géométrie pratique,* » avec figures à la main dans le texte, et deux planches hors texte, dessinées.

Ex-libris de Bourgevin de Vialart de Moligny.

XVIII<sup>e</sup> siècle. Papier. 69 feuillets et 69 pages. 220 sur 170 millim. Rel. veau fauve.

**52.** « *Plans des différentes manœuvres qui doivent être exécutées devant le Roy, au camp de Verbois, en 1769, par la division aux ordres du comte de Rochambeau.* »

13 plans dessinés à la plume, accompagnés de notices explicatives.

XVIII<sup>e</sup> siècle. Papier. 28 feuillets. 245 sur 195 millim. environ.  
Rel. maroquin rouge.

**55.** « Journal de la deffence de Landau, assiégé en 1704 par le prince Louis de Bade, sous les ordres du Roy des Romains.

« Ce journal, commencé par M<sup>r</sup> de Villemont, ingénieur en chef de la place, et poussé jusqu'à sa mort, a été continué par M<sup>r</sup> de Jonville, aussi ingénieur, jusqu'à la reddition de la place. Landau a été investi le 9 septembre 1704; la tranchée a été ouverte la nuit du 13 au 14<sup>e</sup> septembre; la place a capitulé le 29 novembre, après 71 jours de tranchée ouverte. »

Une « relation du siège du fort de Keel », primitivement jointe à l'ouvrage, a disparu.

Avec deux plans coloriés à la main.

XVIII<sup>e</sup> siècle. Papier. 94 feuillets. 200 sur 160 millim. Cartonné.

**54.** « Traité de la science des mines, » par M. de Lorme.

Avec 48 planches hors texte, coloriées à la main.

Au début, table des matières, datée de l'an 7.

XVIII<sup>e</sup> siècle. Papier. 289 feuillets. 210 sur 160 millim. Rel. veau fauve.

**55.** « Varie nozioni relative alla difesa d'una piazza, in caso d'assedio o d'incursione nemica, ad uso della milizia urbana, di un cittadino conscritto per della milizia. »

Début : « L'arte militare, non altrimenti che ogni qualonque scienza o arte, avendo le sue parti principali, che concorrono a formare il sostanziale... »

XVIII<sup>e</sup> siècle. Papier. 26 feuillets. 230 sur 180 millim. Cartonné.

**56.** « Memorie per l'attacco et difesa delle piazze. »

Même ouvrage que le précédent et que le n<sup>o</sup> 302.

XVIII<sup>e</sup> siècle. Papier. 134 feuillets. 235 sur 175 millim. Cartonné.

**57.** « Observations sur le mouvement des eaux plattes et courantes de la coste maritime de Flandres, depuis Calais jusqu'à Furnes, relati-

vement au dessèchement du Calaisis, par M. Le Cloustier, ingénieur, en 1746. »

Une note de la main de Ramsault, sur la feuille de garde, porte : « Manuscrit relatif à sa carte de la côte maritime de Calais à Ostende, faite aussi en 1746. J'en ai extrait ce qui est relatif aux sciences et à mon mémoire pour la communication des Deules; j'ai barré au crayon ces parties. » — Pages arrachées à la fin du volume.

XVIII<sup>e</sup> siècle. Papier. 62 pages. 245 sur 185 millim. Couverture en parchemin.

**58.** « Traitté de fortification ou les élément [*sic*] de la guerre. » (1729).  
Début : « Le principal objet qu'on doit se proposer en construisant une fortification... »

XVIII<sup>e</sup> siècle. Papier. 209 feuillets. 270 sur 195 millim. Demi-rel.

**59.** « Traité de mécanique. »

Début : « La mécanique est une science qui examine les propriétés du mouvement... »

Avec 20 planches hors texte, à la main, la plupart teintées. — Au fol. 37 est intercalé un cahier de 16 feuillets numérotés à part.

XVIII<sup>e</sup> siècle. Papier. 56 et 16 feuillets. 250 sur 190 millim. Rel. veau fauve.

**40.** « État et toisé des grandes routes et de celles de communication de la province d'Alsace (1749), » par de Vanolles.

Avec quatre planches hors texte, teintées à la main, représentant les pépinières de Daehstein, Saverne, Colmar et Belfort.

En tête du volume, on a placé une lettre de l'auteur au comte d'Argenson, datée de Paris, le 1<sup>er</sup> mai 1749.

XVIII<sup>e</sup> siècle. Papier. 40 feuillets. 240 sur 175 millim. Rel. maroquin citron, aux armes de France, dentelles sur les plats, fleurs de lis au dos.

**41.** « Étrennes au militaire françois, ou analyse raisonnée de l'Ordonnance du Roi, du 25 mars 1776, portant règlement sur l'administration de tous les corps, tant d'infanterie que cavalerie, dragons et hussards, sur l'habillement, les recrues, les rengagemens, remonte, la discipline, etc. — Dédié à M<sup>r</sup> le comte de Saint-Germain. — A Londres. »

Début : « Il fut un temps où l'on prétendit qu'on vouloit mettre tout le royaume en ports de mer... »

L'ouvrage porte comme épigraphe les vers de Juvénal (*Sat.*, I, 30-31) :  
« Nam quis... tam ferreus, ut teneat se? »

A la fin (page 125) : « Épître à la Reine, par les soldats françois. »

XVIII<sup>e</sup> siècle. Papier. 131 pages. 210 sur 160 millim. Rel. veau fauve.

42. « Campagnes de 1705 et années suivantes jusqu'en 1714. »

Début : « Les grands succès de la campagne dernière sembloient en assurer de proportionnez pour celle-cy... »

Une note du catalogue ms. donne cet ouvrage comme presque entièrement tiré de Quincy.

XVIII<sup>e</sup> siècle. Papier. 436 pages, numérotées au recto seulement.  
220 sur 175 millim. Cartonné.

43. « Traité de fortifications, » par Sauveur (1713).

XVIII<sup>e</sup> siècle. Papier. 143 feuillets. 250 sur 185 millim. Demi-rel.

44. « Disposition de déffense convenable à l'attaque d'à présent.  
— Guerre de 1701. »

Début : « Le chef, les soldats et les munitions estans ce qui conserve et deffend également une place comme peut contribuer à sa perte... »

Dédié au « maréchal, duc de Boufflers, généralissime des armées du Roy en Flandres ».

Avec 2 planches hors texte dessinées à la main.

XVIII<sup>e</sup> siècle. Papier. 84 pages. 280 sur 180 millim. Rel. veau fauve, aux armes du maréchal de Boufflers.

45. « Principaux campemens de l'armée d'Alemagne sous M. le maréchal duc de Lorge, en MDCVIC [*sic*], présentez à M. le prince d'Épinoy, par son très humble serviteur Dumouriez » (1694).

Recueil de 6 plans coloriés à la main, représentant les camps de « Wibelingen, Root, Oguersheim, Gawbickelheim, Langloism, Mainfelt », chacun de 260 sur 390 millim. — Titre peint à la main, orné d'attributs militaires et mythologiques.

XVIII<sup>e</sup> siècle. Papier. 6 plans. 225 sur 205 millim. Rel. veau fauve.

46. « Traitté de l'attaque des places » (1679).

Début : « Il y a deux choses à considérer dans l'attaque des places... » — C'est le même ouvrage que le n° 25.

Avec 8 planches hors texte, dessinées ou teintées à la main. — La planche qui devrait porter le n° 8 dans la série, manque.

XVIII<sup>e</sup> siècle. Papier. 219 feuillets. 250 sur 195 millim. Cartonné.

47-49. Mémoires sur la fortification, par M<sup>r</sup> Thomassin, ingénieur ordinaire du Roy » (1712).

Le catalogue ms. porte un titre plus complet : « Mémoires sur la fortification, ou traité général et pratique de la fortification moderne, fondée sur les principes et les méthodes du maréchal de Vauban... »

Ce n'est que la première partie, divisée en trois volumes, de l'ouvrage de Thomassin, comme l'indique une note placée en tête du tome I<sup>er</sup>.

Page 410. « Dissertation sur les magasins à poudre. »

L'ouvrage est accompagné de 30 planches hors texte dessinées ou teintées à la main. — A appartenu au colonel Bérard.

XVIII<sup>e</sup> siècle. Papier. 3 volumes de 464, 421 et 445 pages. 215 sur 145 millim. Rel. parchemin.

50-51. « Calcul de la carte de Flandre. »

Tome I. « Calcul des triangles. »

Tome II. « Calcul des distances à la parallèle, à la méridienne et à la perpendiculaire de l'Observatoire de Paris, passant par Sainte-Gudule de Bruxelles. »

Page 185. « Table par ordre alphabétique des lieux déterminés tant en 1747 qu'en 1748. »

XVIII<sup>e</sup> siècle. Papier. 350 et 224 pages. 200 sur 155 millim. Cartonnés.

52. « Traité de l'arithmétique. »

Début : « Je suppose quelques hommes nouvellement en société, que le besoin et la distinction... »

XVIII<sup>e</sup> siècle. Papier. 298 pages. 220 sur 155 millim. Rel. peau fauve.

55. « Éléments de fortifications. » (1760.)

Début : « Le principal objet qu'on doit se proposer en construisant

une fortification est de disposer toutes ses parties de manière qu'elles puissent se découvrir et se défendre mutuellement... »

XVIII<sup>e</sup> siècle. Papier. 239 pages. 260 sur 180 millim. Rel. maroquin rouge.

54. Mémoire sur la fortification, par Fourcroy.

XIX<sup>e</sup> siècle. Papier. 78 feuillets. 230 sur 190 millim. Broché.

55. « Élémens d'arithmétique pratique, par Courtin, arithméticien juré. — A Paris, 1724. »

On y a joint un « Traité des changes étrangers ».

XVIII<sup>e</sup> siècle. Papier. 185 et 98 pages. 280 sur 210 millim. Rel. veau fauve.

56. « Ordres de marche de l'armée du Roy, commandée par Monseigneur le Prince [de Condé], pendant la campagne de l'année 1674, contre les armées confédérées de l'Empereur, d'Espagne et de Hollande. »

Avec 31 planches hors texte coloriées à la main.

XVII<sup>e</sup> siècle. Papier. 108 feuillets. 255 sur 100 millim. Rel. maroquin rouge, aux armes de France; sur les plats LL. entrelacés et filets dorés.

57-59. Registres d'observations maritimes tenus à Cherbourg (1789).

1. Registre des sondes. — 2. Registre des mouvemens de la mer au Roc Nazer. — 3. Registre des relèvemens.

Le catalogue ms. porte en note : « Ces registres étaient au nombre de 19, dont quelques-uns sont doubles. On n'en conserve que trois, un de chaque espèce. »

XVIII<sup>e</sup> siècle. Papier. 3 volumes, de 99, 100 et 104 feuillets. 235 sur 175 millim. Cartonnés.

60. « Della fortificazione, ó sia architettura millitare. »

Début : « Abbiamo qui avanti dimostrate le regole d'aritmetica, geometria per operare con fondamento nelle proportioni de triangoli... »

Fol. 70. « Instruzione per gli assedii e difesa delle piazze, parte 3<sup>a</sup>. »

XVIII<sup>e</sup> siècle. Papier. 180 feuillets. 220 sur 170 millim. Cartonné

**61.** « Dictionnaire des termes de fortification et autres, extrait des dix-sept volumes de l'*Encyclopédie*. »

Encyclopédie ou Dictionnaire raisonné des sciences, des arts et des métiers, tomes I, IV, VII, IX, XII, XIII, XVI.

XVIII<sup>e</sup> siècle. Papier. 83 feuillets. 240 sur 195 et 210 sur 155 millim. Cartonné.

**62.** « Traité des sièges, » attribué à Brocard, major d'artillerie (1697):

XVII<sup>e</sup> siècle. Papier. 225 pages. 230 sur 180 millim. Demi-rel.

**65.** « Plan et principes élémentaires de constitution d'armée, d'institution militaire et d'économie politique, tirés de la seconde partie des manuscrits de M. le comte de Thieffries-Beauvoir, capitaine de cavalerie au régiment de Bourgogne. Année 1787. »

Au début, lettre de l'auteur au Roi. — Sans qu'il y ait interruption dans le texte, la pagination saute brusquement de la page 277 à 378 et la table ne correspond pas aux pages.

XVIII<sup>e</sup> siècle. Papier. 358 pages. 250 sur 200 millim. Rel. maroquin rouge.

**64.** « Mémoire sur le défilement des ouvrages de fortification, où l'on indique une nouvelle méthode pour déterminer le tracé de l'enceinte des places relativement aux différents terrains irréguliers qui peuvent se rencontrer, par M. le chevalier Du Buat. » (1782.)

Avec 7 planches hors texte.

XVIII<sup>e</sup> siècle. Papier. 33 feuillets. 195 sur 150 millim. Demi-rel.

**65.** « Accès de la coste de Normandie, où un ennemy pouroit faire une descente. 24 feuilles de dessein avec explications, rédigées et copiées en 1745. »

Planches coloriées à la main.

XVIII<sup>e</sup> siècle. Papier. 47 feuillets. 220 sur 315 millim. Cartonné.

**66.** « Cartes particulières des côtes et ports de Haute et Basse Normandie. »

Recueil de 47 cartes coloriées à la main.

XVIII<sup>e</sup> siècle. Papier. 47 feuillets. 225 sur 305 millim. Cartonné.



67. Collection Lafitte. — Mémoires divers.

Page 1. Discours de Deshoulières sur la défense des places.

Page 41. Instructions de Vauban sur l'approvisionnement des places en cas de siège.

Page 141. Extrait des mémoires de De Mouy sur l'artillerie.

Page 197. Deux mémoires des munitions d'artillerie nécessaires pour un siège.

Page 213. Projets des précautions à prendre contre les bombardements au Havre, par Vauban.

Page 237. Réflexions extraites d'un mémoire de Baudouin sur la défense d'une place.

Page 249. Avis sur les attaques de Landau en 1703, par Vauban.

Page 285. Mémoire de Gourdon sur l'attaque et la défense des places.

Page 309. Journal du siège de Maestrich en 1748, par Gourdon.

Page 355. Journal du siège du fort Saint-Philippe à Minorque en 1756, par M. Roquepique.

Page 443. Mémoire sur la fortification du fort Saint-Philippe, par L. C.

Page 471. Catalogue des ouvrages de Vauban.

Page 475. Mémoire sur les précautions à prendre dans les places d'Alsace en 1756.

XVIII<sup>e</sup> siècle. Papier. 502 pages. 190 sur 145 millim. Demi-rel.

63-69. Collection Lafitte. — « Mémoires de Vauban. »

I. Sur le projet de fortifier Dieppe (1694); — sur l'Orne et la fosse de Colleville (1678); — Traité des palissades; — Instruction sur la manière d'appliquer des chapes en ciment aux voûtes des souterrains; — plusieurs mémoires sur Montlouis; — sur le projet de fortification de Saint-Martin de Ré (1681-1685); — sur les sièges que l'ennemi peut entreprendre la campagne prochaine, ou mémoire sur les camps retranchés (1696); — suite au traité des sièges, sur l'artillerie et les sapeurs.

II. Sur Dunkerque (1692); — sur Guise (1672-1673); — sur Saint-Quentin (1670-1673); — sur Charlemont et Givet (1697). — Avec 2 plans coloriés à la main.

XVIII<sup>e</sup> siècle. Papier. 283 et 158 pages. 240 sur 180 millim. Demi-rel.

**70-74.** Collection Lafitte. — « Mémoires sur la fortification régulière par M. de Cormontaigne... A Metz, 1743. »

Même ouvrage que les n<sup>os</sup> 336 et suivants.

I. Texte. — 643 pages. 210 sur 150 millim.

II. Planches du premier mémoire. — En outre planches relatives à des casernes, au système de fortification du comte d'Harsch, à l'instruction sur la conduite des sièges de Vauban, au Vieux-Brisach, Strasbourg, Ypres, Casal, Luxembourg et Namur. — 214 planches au trait. 325 sur 215 millim.

III et IV. Planches du second et du troisième mémoire. — 85 et 120 planches au trait. 305 sur 210 millim.

V. Supplément. — 9 feuillets et 36 planches coloriées à la main. 320 sur 230 millim.

XVIII<sup>e</sup> siècle. Papier. Cinq volumes; les tomes I et II sont en demi-rel., les tomes III et IV cartonnés, le tome V est broché.

**75.** Collection Lafitte. — « Mémoire ou projet général pour Maubeuge, par M. de Cormontaigne, en 1750 et 1751. »

Avec 51 planches coloriées à la main ou au trait.

XVIII<sup>e</sup> siècle. Papier. 43 feuillets. 220 sur 175 millim. Demi-rel.

**76-78.** Collection Lafitte. — « Mémoires de Cormontaigne. »

I. Sur le dépalissagement des places en temps de paix; — sur les contestations survenues dans les derniers sièges des Pays-Bas entre l'artillerie et le génie (cf. le n<sup>o</sup> 390); — campement sous des baraques; — sur les mines; — sur Béthune; — sur le Fort-Barrault; — sur les magasins et hangards pour l'artillerie (cf. le n<sup>o</sup> 397); — sur l'encastillage des bois adopté en 1789 pour les magasins à poudre de Cherbourg. — Avec 27 planches coloriées à la main.

II. Sur les attaques de flèches; — sur la guerre souterraine appliquée à la défense des flèches; — sur Landau; — sur le canal de la Bruche; — sur les inondations de Strasbourg; — sur le canal de l'esplanade de la citadelle à Lille; — sur la communication de Bitche à Wissembourg; — sur le projet de fortification de M. de Vidon; — remarques sur l'esprit de la Critique de Cormontaigne, par Lafitte-Clavé; — nouveau système de fortification pour rendre les places imprenables (plaisanterie); — dissertation sur les ouvrages à corne, par de Querlonde (cf. le n<sup>o</sup> 440); — autres mémoires sur les ouvrages à corne.

III. Sur Besançon, Salins, le château de Joux, Blamont. — Avec 11 planches coloriées à la main.

XVIII<sup>e</sup> siècle. Papier. Trois volumes, de 119, 171 et 54 feuillets. 225 sur 180 millim. Demi-rel.

79-80. Collection Lafitte. — « Mémorial de Cormontaigne pour l'attaque des places » (1744).

Presque entièrement de la main de Cormontaigne. — Avec 4 planches coloriées à la main et quelques croquis à la plume.

XVIII<sup>e</sup> siècle. Papier. 420 et 464 pages. 210 sur 170 millim. Rel. veau brun.

81-85. Collection Lafitte. — « Journaux de sièges, » par divers.

I. Sièges de Saint-Omer (1638 et 1677); — de Landau (1704); — de Béthune (1710); — d'Aire (1641 et 1710); — de Valenciennes (1656 et 1677); — de Mons (1746); — de Belle-Isle (1761).

II. Sièges de Menin (1706); — de Turin (1706); — de Barcelone (1706); — de Toulon (1707); — de Lille (1708); de Tournai (1709); — de Mons (1709); — de Douai (1710 et 1712); — de Béthune (1710); — d'Aire et de Saint-Venant (1710); — de Bouchain (1711 et 1712); — du Quesnoy (1712); — de Landrecies (1712); — de Landau (1713); — de Fribourg (1713). — Tous les journaux de sièges contenus dans ce volume sont copiés dans Quincy, tomes V, VI et VII.

III. Sièges de Munster (1759); — de Heppen (1761); — Mémoires sur Dusseldorf, sur Wesel, sur Gueldres, sur le camp retranché de Francfort, sur Giessen, sur Marburg. — Sièges de Ziegenheim (1761); — de Cassel (1761 et 1762); — de Schweidnitz (1757); — journal sur l'établissement des quartiers d'hiver en 1760 sur la Werra.

XVIII<sup>e</sup> siècle. Papier. Trois volumes, de 441, 527 et 549 pages. 185 sur 155 millim. Demi-rel.

84-85. Collection Lafitte. — Mémoires divers sur les mines.

1. — I. « Epreuves de mines faites à Verdun le 9 aoust 1769 et 1770. »

2. « Mémoire sur la conduite et la manœuvre des galeries de contremines, tant pour la fouille des terres que pour la maçonnerie, par M. de Schols l'aîné..., augmenté de plusieurs expériences faites

aux écoles de La Fère et de Verdun jusqu'en 1770. » — Ces expériences manquent.

3. « Théorie des mines, par Cormontagne. » (1740.)

4. « Mémoire sur la pratique des galeries de contremines exécutées à Metz, par Cormontagne. » (1745.)

II. — Planches. — 123 planches coloriées à la main.

XVIII<sup>e</sup> siècle. Papier. 2 volumes, de 492 pages et 18 planches, et de 123 planches. 200 sur 155 et 340 sur 225 millim. Demi-rel.

**86-98.** Collection Lafitte. — « Mémoires sur les places, » par divers.

I. Maximes sur la manière de bien fortifier les places, par Béliidor; — Manière d'attaquer les contremines d'une place pour les changer en tranchées de siège, par Béliidor; — Mémoire pour faciliter les moyens de projeter dans les pays de « montagne avec le seul secours du plan du terrain levé exactement, » par Millet de Mureau; — Mémoires sur Mézières, Mœres, Le Quesnoy, sur la Franche-Comté, sur Turin, Namur, Valenciennes, sur la Provence et sur les campagnes d'Italie en 1733, 1734, 1735 et 1736. — 339 pages, avec 4 planches coloriées à la main.

II. Mémoires sur Belle-Isle-en-mer; sur Le Havre; sur Jersey, Guernesey et Origny. — 313 pages, avec 6 planches coloriées à la main.

III. « Mémoires sur Cambrai, » par de Lacour, Duverger, de Valory, de Chambellant, Chaumont, Marfaing, de Frescheville, Lafitte-Clavé et autres. — 535 pages.

IV. Mémoires sur Philipsbourg et sur Metz; — « Mémoire sur la disposition des places à retravailler, par M<sup>r</sup> de Cormontagne » (1780). — 192 pages.

V. Mémoires sur la province d'Alsace, sur le Fort-Louis, sur la défense du Rhin, sur Strasbourg et sur Schlestadt. — 462 pages.

VI. Mémoires sur Valenciennes, Gravelines, Dunkerque, les marées à la côte de Flandre, Strasbourg, Belfort, Huningue et Landskroon, Brisack, Schlestadt, Saverne, Phalsbourg, la Petite-Pierre, Lichtemberg, Fort-Louis du Rhin, Drusenheim, Hagnenau, Wissembourg, Lauterbourg, les lignes de la Lauter, Landau, les lignes de la Queich, et les précautions à prendre dans les places d'Alsace en 1756. — 528 pages.

VII. Mémoires sur Dunkerque, sur la défense de la Colme en 1742, sur les dimensions des belandres qui naviguent à la mer et dans les canaux de la Flandre maritime, sur la frontière de Flandre de Lille à la mer, sur Saint-Omer, sur Aire et sur Saint-Venant. — 344 pages.

VIII. « Mémoires sur Douay, » par Demoulceau, de Sallonier, Bosquillon de Frescheville, Durand, Foureroy et autres. — 411 pages, avec une carte manuscrite.

IX. Mémoires sur Sarrelouis, Charlemont, Rocroy, Montmédy, Sedan, Valenciennes, Condé, Douai, Cambrai, Bouchain et le Hainaut. — 370 pages.

X. Mémoires sur les côtes de l'Annis et du Poitou, sur la Rochelle, l'île de Ré, l'île d'Oléron, l'île d'Aix, Fouras, le Fort-Lupin, Rochefort, Brouage, Blaye. — 332 pages, avec un plan au trait.

XI. Mémoires sur Toulon, sur l'île de France et sur Brest. — 883 pages.

XII. Mémoires sur Cambrai, Strasbourg, Vieux-Brisach, Longwy, Sarrelouis, Maubeuge, Ypres, Casal, Luxembourg, Namur, Pignerol et Grenoble. — 271 pages.

XIII. Mémoires sur les places du Haut-Dauphiné (Fort de Queyras, Embrun, Briançon, Mont-Dauphin) et sur les places de la Meuse (Mézières, Sedan, Charlemont, Rocroi, Montmédy, Bouillon, Mariembourg). — 303 pages, avec 10 plans au trait ou coloriés à la main.

XVIII<sup>e</sup> siècle. Papier. Treize volumes. 210 sur 160 millim., excepté le tome XII, qui a 235 sur 185 millim., et le tome XIII, qui a 250 sur 190 millim. Demi-rel.

**99-100.** Collection Lafitte. — Mémoires divers sur l'attaque et la défense.

I. « Mémoire sur la fortification, par M<sup>r</sup> de Foureroy; défense des places; de l'usage de l'artillerie pour la défense des places. » — Observations sur la manière de reconnoître les places de guerre et de les visiter, » par Foureroy. — Extrait d'un mémoire sur la fortification de Baudouin, par Duvignau. — Projet d'une école d'attaque de place à Saint-Omer pour l'instruction des ingénieurs, par Salmon (1730). — Application de la méthode d'examiner les fortifications au système de M. de Boisforêt, par Foureroy. — Mémoires sur Calais, Sedan, Charlemont, Rocroy, Saint-Venant et Gravelines. — Mémoire d'artillerie (1716).

II. Mémoires de M. de Querlonde : sur l'attaque et la défense des places ; — sur le système de fortification que le comte d'Harsch propose pour les forteresses à construire en Hongrie et Bohême ; — sur les fortifications de la Bohême et notamment sur Konigingratz et sur Pless. — Avec un plan au trait.

XVIII<sup>e</sup> siècle. Papier. 431 et 319 pages. 190 sur 160 millim. Demi-rel.

**101.** Collection Lafitte. — « Mémoires sur les frontières. »

Page 1. « Extraits de plusieurs mémoires sur différens cours de rivières, positions de guerre, débouchés, lignes, etc. des frontières de Hainaut, Champagne, Lorraine, pays de Luxembourg, Trois-Evêchés et Alsace, » par Masse.

Page 59. « Mémoires concernant les frontières de Piémont et de Savoye, pour servir d'instruction, tant pour les campemens des armées que pour les faire manœuvrer, » par La Blottière (1721).

XVIII<sup>e</sup> siècle. Papier. 161 pages. 190 sur 160 millim. Demi-rel.

**102.** Collection Lafitte. — Mémoires divers sur les « sièges et campagnes ».

Page 1. « Louis-Bourg. Mémoire des événemens qui intéresseront cette colonie pendant l'année 1758, » par Grillot de Poilly.

Page 133. « Capitulation de Montréal en Canada, du 8 septembre 1760. »

Page 157. « Mémoire sur la frontière de Flandre et du Hainaut, depuis la mer jusqu'à la Meuse », par Lafitte-Clavé (1779).

Page 255. « Lettres du comte de Saxe au chevalier de Folard sur la guerre de Bohême et la campagne de Courtrai en 1741, 1742, 1743 et 1744. »

Page 295. « Notes sur plusieurs campagnes dans les Pays-Bas sous le règne de Louis XIV, années 1655, 1656, 1657, 1658, 1675, 1676, 1677, 1692, 1705, 1706, 1707, 1708, 1709, 1710, 1711 et 1712. »

Page 345. « Notes sur la défense de la frontière depuis la Meuse jusqu'au Rhin et sur l'Entre-Sambre et Meuse, » par Masse.

Page 403. « Mémoire sur une partie de la direction de Bourgogne, Chalon, fort de l'Ecluse et postes de la frontière, par M. de Montorge, en 1745. »

Page 421. « Itinéraire ou journal des campagnes de 1760 et 1761, commandées par M. le maréchal duc de Broglie, en Allemagne, par un officier du génie [Grillot de Poilly]. »

Page 505. « Mémoire sur Gottingen en 1760, et expédition de Duderstat en 1761, par M. de Carpillet. »

Page 521. « Mémoire sur la citadelle de Coblantz, par M. Durand de la Roque. »

Avec 3 cartes coloriées à la main.

XVIII<sup>e</sup> siècle. Papier. 533 pages. 190 sur 160 millim. Demi-rel.

**105.** Collection Lafitte. — Mémoires divers concernant la navigation de l'Escaut.

Avec quelques profils.

XVII<sup>e</sup> siècle. Papier. 182 pages. 190 sur 160 millim. Demi-rel.

**104.** Collection Lafitte. — Mémoires divers touchant les rivières et canaux de Flandre et notamment la jonction de la rivière de Lys à l'Aa.

1. « Mémoire ou projet de navigation pour communiquer la Flandre, l'Artois, le Hainaut et le Cambrésis, à Dunkerque, Gravelines et même à Calais, » par Vauban.

2. « Mémoire concernant la rivière de Lys et sa navigation, » par Franquet (1747).

3. « Mémoire sur la jonction de la Lys à l'Aa, » par Filley (1753).

4. Mémoire sur le même sujet, par Bourcet (1753); avec deux cartes coloriées.

XVIII<sup>e</sup> siècle. Papier. 396 pages. 180 sur 150 millim. Demi-rel.

**105.** Collection Lafitte. — Mémoires divers.

1. « Du maréchal des logis de l'armée » (1790).

2. « Réflexion sur les sièges relativement à celui d'Egra en 1742 et à ceux de Menin, d'Ypres et de Furnes en 1744, » par de Fourcroy (1744).

3. Mémoires divers sur les fortifications, l'attaque et la défense des places fortes : places de la Meuse, Gravelines, Belle-Isle, Valenciennes, camp de Saxenhausen, de Corbach, de Vaussieux. — Sièges et places de Maestricht, Berg-op-Zoom, Saint-Philippe à Minorque, Saint-Omer, Calais, Sedan, Metz, Menin, Lille, Gand, Bouchain, Mons, Dusseldorf, Fribourg, Phillipsbourg, Munster, Meppen, Gueldre, Francfort, Gies-

sen, Marburg, Ziegenheim, Fritzlar, Cassel, Schweidnitz, Béthune, Landau, Turin, Barcelone, Tournay, Douai, Aire, Saint-Venant, Le Quesnoy, Namur, Huy, Charleroy, Carthagène en Amérique, Kaiserswerth, Crémone, Gibraltar, Verrue, Condé, Sarrelouis, Saint-Omer, Strasbourg, Fort-Louis, Ostende, Maubeuge, Longwy, Luxembourg, Bitche, Neufbrisack, Casal, Rio de Janeiro. (1673-1770.)

XVII<sup>e</sup> et XVIII<sup>e</sup> siècles. Papier. 440 pages. 200 sur 150 millim. Demi-rel.

**106.** Collection Lafitte. — Mémoires divers concernant Landrecies, la navigation de la Sambre et la « barre de Bayonne sur l'Adour ». (1712-1714.)

Avec 3 plans coloriés.

XVIII<sup>e</sup> siècle. Papier. 2 tomes en volume. 268 et 140 pages. 200 sur 155 millim. environ. Demi-rel.

**107.** Collection Lafitte. — Trois mémoires sur le projet de canal militaire de jonction de la Sambre à l'Oise, de Landrecies à la Fère (1781).

Avec treize plans coloriés à la main.

XVIII<sup>e</sup> siècle. Papier. 74 feuillets. 210 sur 175 millim. Demi-rel

**108.** Collection Lafitte. — Mémoires sur les canaux militaires.

1 et 2. Sur le projet du canal militaire de jonction de la Sambre à l'Oise, de Landrecies à La Fère en 1781.

3. Sur le projet du canal militaire de jonction de la Sambre à l'Escaut, de Landrecies à Thiant, entre Valenciennes et Bouchain, en 1782.

4. « Mémoire et comparaison du canal de Picardie, ou de jonction de la Somme à l'Escaut, avec celui de la Sambre à l'Oise et à l'Escaut, projeté en 1781 et 1782. »

XVIII<sup>e</sup> siècle. Papier. 145 feuillets. 200 sur 160 millim. Demi-rel.

**109-114.** Collection Lafitte. — Brouillons de mémoires divers.

I et II. Mémoire militaire sur la province d'Alsace, par Taverne de Longchamps (1768). — 85 et 87 feuillets.

III. Notes sur une course militaire en Bohême. — Descriptions de la forteresse de Theresian-Stadt, du Pless, de Königgrätz. — Cinquième tournée sur la frontière des Trois-Évêchés, les 19, 20 et 21 avril



1787. — Détails des défenses de la frontière entre Givet et Avesnes, par le chevalier de Touzard. — 59 feuillets.

IV. Observation sur la partie septentrionale de la Forêt Noire et sur le cours du Neckar. — Idées générales sur l'Odenwald, sur le Spessart, sur la rive droite du bas Mein et les débouchés qui y aboutissent. — 97 feuillets.

V. Observations sur Nuremberg. — Idées générales sur la Bohême. — 84 feuillets.

VI. Notes sur les frontières des divers états allemands. — 98 feuillets.

XVIII<sup>e</sup> siècle. Papier. Dix volumes. 195 sur 165 millim. Cartonnés. Demi-rel

**115-118.** Collections Lafitte. — Plans.

I. Attaque et défense. — Plans de Maestricht, Berg-op-Zoom, Minorque, Saint-Omer; plans relatifs aux mémoires sur la fortification de Fourcroy, de Calonne, Du Vignau, Thomassin et au système de Cohorn (1730-1767).

II. Attaque et défense. — Plans de la redoute 152 dans l'inondation de la Seille à Metz, de Deutz, de Dusseldorf, des attaques de Mons (1709, 1746 et 1767), de Fribourg (1744) et de Philipsbourg (1734).

III. Mémoires sur les sièges. — Plans de Munster, Meppen, Dusseldorf, Wesel, Gueldre, Giessen, Ziegenhein, Cassel, Schweidnitz, Béthune, Mons et plans relatifs aux journaux de sièges, extraits de l'histoire militaire de Quiney (1673-1761).

IV. Mémoires sur les places. — Plans de Valenciennes, Dunkerque, Saint-Venant, Bouchain, Condé, Sarrelouis, Strasbourg, l'Alsace, Cambrai, Le Quesnoy, Ostende, Furnes, Ypres, Ath, Gand, Longwy, Luxembourg, Namur, Bitche, Landau, Neuf-Brisach, Casal, Rio-de-Janeiro en 1711 (1706-1774).

XVII<sup>e</sup> et XVIII<sup>e</sup> siècles. Papier. Quatre volumes de 62, 26, 67 et 62 plans gravés au trait ou coloriés à la main. 370 sur 250 millim.

**119.** Collection Lafitte. — Tables.

XVIII<sup>e</sup> siècle. Papier. 537 pages. 190 sur 160 millim. Demi-rel.

**120.** « Mémoire historique et militaire de l'armée d'Italie, depuis

sa formation jusqu'à la paix avec le roi de Sardaigne [11 mai 1796], » par le chef de bataillon du génie Paulmier.

XVIII<sup>e</sup> siècle. Papier. 230 pages. 230 sur 165 millim. Cartonné.

**121.** « Journaux des sièges des places d'Ypres, Nieupoort, l'Écluse, Bois-le-Duc, Crèvecœur, Venlo, Nimègue; et ceux des places de Landrecy, du Quesnoy et de Maestricht. » (An II et III.)

Avec 7 plans coloriés à la main.

XVIII<sup>e</sup> siècle. Papier. 255 pages. 180 sur 140 millim. Demi-rel.

**122.** « Recueil de mémoires militaires sur les frontières et les places de France du côté de l'Espagne, et sur les provinces d'Espagne, qui avoisinent la France. 1691-1793. »

XVIII<sup>e</sup> siècle. Papier. 720 pages. 220 sur 155 millim. Cartonné.

**125-157.** « Cabinet de M. le colonel Bérard. — Mémoires militaires. »

I. Mémoires divers sur les cols et les forts des Pyrénées. — 401 pages et 3 planches coloriées à la main.

II. Autres mémoires sur les Pyrénées. — 302 pages et 1 carte coloriée à la main.

III. Mémoires sur les côtes de Normandie, et sur Rouen et Dieppe. — 150 feuillets.

IV. Mémoires sur les frontières de Flandre, du Hainaut, de Champagne, Lorraine, Luxembourg, les Trois-Évêchés et l'Alsace. — 108 feuillets.

V. Mémoire sur le pays entre Oppenheim, Mayence, Franckfort, Hanau, Aschaffenburg, Diburgh, Darmstadt et le Spessarwald. — 52 feuillets.

VI. Mémoires sur les frontières du Haut-Dauphiné, de la Haute-Provence, du Languedoc et du Roussillon. — 297 pages et 2 cartes coloriées à la main.

VII. Mémoires sur Bayonne, Saint-Jean-Pied-de-Port, Lourdes, Navarrenx et Hendaye. — 277 pages et une carte coloriée à la main.

VIII. Mémoires sur Navarrenx, Saint-Jean-Pied-de-Port, Lourdes et Oloron. — 97 feuillets et une carte coloriée à la main.

IX. Mémoires sur les frontières de Savoie et de Piémont. — 234 pages.

X. Mémoire de Vauban sur les fortifications de Bayonne (1680). — 79 feuillets et un plan colorié à la main.

XI. Mémoires sur la vente du Château-Trompette, à Bordeaux, et sur la conservation de Navarrenx. — 51 feuillets et 3 planches coloriées à la main.

XII. Mémoires sur Saint-Martin de Ré, sur l'île d'Aix et sur l'île d'Oléron. — 62 feuillets et 6 cartes coloriées à la main ou gravées.

XIII. Mémoires sur Brest et Le Havre. — 189 pages et 2 cartes coloriées à la main.

XIV. Mémoires sur Graveline, Charlemont, Sedan et Metz. — 125 feuillets et 3 plans coloriés à la main.

XV. Mémoires sur Strasbourg, Sarrelouis, Luxembourg et Namur. — 128 feuillets et 6 plans coloriés à la main.

XVIII<sup>e</sup> siècle. Papier. 15 volumes. 200 sur 145 millim. Les tomes I et II reliés en maroquin vert; les autres cartonnés.

**138.** « Cabinet de M. le colonel Bérard. — Recueil de principes généraux et d'instruction sur l'exécution des travaux des sièges. 1795. » Avec 35 planches au trait.

XVIII<sup>e</sup> siècle. Papier. 350 pages. 200 sur 150 millim. Demi-rel.

**139-140.** « Cabinet de M. le colonel Bérard. — Mémoires de Cormontaigne. »

XVIII<sup>e</sup> siècle. Papier. 859 et 843 pages. 225 sur 160 millim. Rel. parchemin vert et blanc.

**141.** « Cabinet de M. le colonel Bérard. — Mémoires ou rapports d'inspection sur la deffense des côtes depuis la rade de Guétaria en Espagne jusqu'à la rivière de Quimperlai en Bretagne, » par Dembarrière (1795).

Avec 4 cartes coloriées à la main.

XVIII<sup>e</sup> siècle. Papier. 152 pages. 280 sur 205 millim. Cartonné.

**142.** Rapports et observations sur la côte de l'embouchure de la Gironde à Guétaria en Espagne et sur Bayonne (1795).

Avec une carte coloriée à la main.

XVIII<sup>e</sup> siècle. Papier. 119 pages. 275 sur 200 millim. Demi-rel.

**143.** « Observations générales sur la défense des places, adressées par le ministre de la Guerre aux directeurs des fortifications pour être mises en dépôt dans les archives des places de leurs directions, an 7<sup>e</sup>. »

Imprimé dans le *Mémorial pour la défense des places...*, ouvrage posthume de Cormontaigne. — 2<sup>e</sup> édition. Paris, 1882, in-8°, pp. 298 à 319.

XVIII<sup>e</sup> siècle. Papier. 27 feuillets. 200 sur 145 millim. Demi-rel.

**144.** « Cabinet de M. le colonel Bérard. — Recueil de plans et de mémoires concernant les ouvrages de la barre de Bayonne, depuis l'an 1696. »

Avec 22 planches coloriées à la main.

XVIII<sup>e</sup> siècle. Papier. 137 feuillets. 220 sur 150 millim. Rel. parchemin blanc et vert.

**145.** « Cabinet de M. le colonel Bérard. — Recueil de principes de mécanique. »

Avec de nombreuses planches au trait et dessins dans le texte.

XVIII<sup>e</sup> siècle. Papier. 608 pages. 220 sur 155 millim. Rel. parchemin vert.

**146-147.** « Cabinet de M. le colonel Bérard. — Recueil de notes. »

I. Observations de Vauban au sujet de l'estimation des projets de Neuf-Brisach; — Projets de casernes de cavalerie, par Chastillon; — Estimation de galeries voûtées, de magasins, etc., par Cormontaigne; — Devis pour le rétablissement du pont du Saint-Esprit sur l'Adour à Bayonne (1770).

II. Divers extraits sur les ordres d'architecture, sur la poussée des voûtes, sur le cours des rivières, sur le mouvement des projectiles, etc.

Avec de nombreuses planches et dessins dans le texte.

XVIII<sup>e</sup> siècle. Papier. 364 et 614 pages. 225 sur 155 millim. Rel. parchemin blanc

**148.** « Cabinet de M. le colonel Bérard. — Mémoires et notes

concernant Bayonne et Saint-Jean-de-Luz, avec des projets sur ce dernier. » (1663-1757.)

Avec 14 planches coloriées à la main.

XVIII<sup>e</sup> siècle. Papier. 362 pages. 220 sur 160 millim. Rel. parchemin blanc.

**149.** « Cabinet de M. le colonel Bérard. — Recueil de notes relatives à la guerre. »

Sur la composition d'une armée, sur l'état des bataillons et escadrons, 1770, sur la guerre offensive et la guerre de siège, sur différents passages de montagnes par des troupes. — Avec une planche au trait.

XVIII<sup>e</sup> siècle. Papier. 218 feuillets. 220 sur 150 millim. Rel. parchemin blanc.

**150.** « Cabinet de M. le colonel Bérard — Recueil de notes relatives à l'histoire militaire ancienne. »

XVIII<sup>e</sup> siècle. Papier. 150 feuillets. 200 sur 145 millim. Rel. parchemin blanc.

**151.** « Cabinet de M. le colonel Bérard. — Tableau indicatif des principaux postes à occuper pour la défense générale de la frontière des Pyrénées, depuis Collioure jusqu'à Hendaye » (vers 1795).

Avec deux cartes manuscrites.

XVIII<sup>e</sup> siècle. Papier. 186 pages. 205 sur 150 millim. Demi-rel.

**152.** « [Cabinet de M. le colonel Bérard.] — Recueil de notes instructives sur différents objets de fortification concernant le service des officiers du génie. »

Avec de nombreuses planches au trait.

XVIII<sup>e</sup> siècle. Papier. 576 pages. 225 sur 160 millim. Demi-rel.

**155.** « Traité pratique et théorique des mines, de MM. Gumpertz et Le Brun, officiers de mineurs, imprimé en 1805, retouché en 1815-1823 conformément aux principes établis dans les diverses parties de l'Essai précédent, par Le Brun; pour rester manuscrit... 1815-1823. »

L'édition a pour titre : *Traité pratique et théorique des mines*, par

MM. Gumpertz et Lebrun... A Paris..., an XIII (1805), in-4°. — Avec 22 planches coloriées à la main.

XIX<sup>e</sup> siècle. Papier. 206 pages. 275 sur 215 millim. Demi-rel.

154. « Traité pratique et théorique des mines, de MM. Gumpertz et Le Brun... 1815-1823. »

Même ouvrage que le n° 153. — Avec 22 planches au trait ou coloriées à la main.

XIX<sup>e</sup> siècle. Papier. 206 pages. 255 sur 205 millim. Broché.

155. « Traité pratique et théorique des mines, de MM. Gumpertz et Le Brun, officiers de mineurs; imprimé la première fois en 1805, retouché par l'un des auteurs et suivi de divers fragments tirés d'un ouvrage plus étendu, dans lequel on discute, on motive ou développe toutes les propositions qui ne sont offertes que comme résultats dans le Traité... 1825. »

Avec 6 planches au trait ou coloriées à la main.

XIX<sup>e</sup> siècle. Papier. 190 pages. 240 sur 190 millim. Demi-rel.

156. « Notices générales sur les frontières de France. »

Sur la feuille de garde on lit : « Volume à supprimer; on a les vol. III (série Atlas anciennement 191); non inventorié en 1880. »

XIX<sup>e</sup> siècle. Papier. 172 pages. 220 sur 180 millim. Broché.

157. « Mémoires sur les frontières du Dauphiné, de la Provence, sur les campagnes de 1743 à 1748, avec des notes sur l'Italie et sur la route de Genes à Nice par terre, par Bourcet, par le chevalier Du Muy et autres ».

Avec 5 cartes manuscrites.

XVIII<sup>e</sup> siècle. Papier. 556 pages. 300 sur 225 millim. Rel. veau fauve.

158. « Traité pratique et théorique des mines, précédé d'un essai historique et critique sur les mines et les mineurs, par Le Brun... (pour rester manuscrit)... (1815-1823) ».

Avec 56 planches coloriées à la main.

XIX<sup>e</sup> siècle. Papier. 686 pages. 275 sur 220 millim. Demi-rel.

**159.** « *Traité pratique et théorique des mines, précédé d'un essai historique sur les mines et les mineurs, par Le Brun... (pour rester manuscrit)... (1815-18..)* ».

Même ouvrage que la première partie du n° 158 [théorie du fourneau].  
— Avec 10 planches au trait.

XIX<sup>e</sup> siècle. Papier. 148 pages. 265 sur 210 millim. Demi-rel.

**160.** « Notes communiquées par un colonel du génie russe sur les résultats d'expériences faites sur les mines à Saint-Pétersbourg, pendant les années 1813-1819, et remarques sur chaque objet de ces mêmes notes. »

Ces notes sont insérées dans la 3<sup>e</sup> partie du *Traité pratique et théorique des mines*, de Lebrun (n° 158).

XIX<sup>e</sup> siècle. Papier. 39 pages. 205 sur 165 millim. Broché.

**161.** « Relations des batailles, combats, affaires, passages, marches, etc., qui ont eu lieu en Piémont et en Italie pendant la guerre de la succession, de 1743 à 1748, tirées des Mémoires de Boureet principalement. »

Avec une carte gravée.

XIX<sup>e</sup> siècle. Papier. 268 pages. 285 sur 215 millim. Demi-rel.

**162.** « De la guerre conservatrice des Empires. Développement et suite des considérations militaires et politiques sur les places fortes; œuvre posthume du général Michaud d'Arçon [mort le v<sup>e</sup> juillet 1800], précédée des lettres du libraire, qui a acquis le manuscrit, et de projets de rapport sur l'impression de l'ouvrage. »

Copie du manuscrit original, présentée par le libraire Magimel, acquéreur du manuscrit, au Comité des fortifications, aux fins de faire imprimer l'ouvrage.

XIX<sup>e</sup> siècle. Papier. 531 pages. 300 sur 230 millim. Demi-rel.

**165.** « Observations sur le but et les erreurs des principes de M. Carnot sur la défense des places fortes, servant à faire voir les défauts de son nouveau système de fortification et des changements qu'il propose pour améliorer les places existantes, par le colonel Howard Douglas, traduit de l'anglais par le capitaine Vaillant. 1821.

Et remarques sur l'ouvrage de Carnot; de la défense des places fortes, traduit de l'allemand par le capitaine Vaillant. 1813. »

XIX<sup>e</sup> siècle. Papier. 240 pages. 285 sur 220 millim. Demi-rel.

**164.** « Fortification passagère, par Lemut aîné. Metz, 1824. »

Sur la feuille de garde on lit : « J'ai acquis ce manuscrit à Paris, de la famille du commandant Chambaud, tué devant Alger en 1830. Il l'avait apporté de Metz, où il avait, en 1824, remplacé le commandant Lemut, que je regarde comme l'auteur du manuscrit... Avant de le céder au Dépôt... je l'ai communiqué à l'École d'application, qui en a pris copie. — Paris, janvier 1848. Augoyat. »

XIX<sup>e</sup> siècle. Papier. 294 pages. 260 sur 215 millim. Cartonné.

**165.** « Gnomonique, » par François.

Avec 17 planches au trait.

XIX<sup>e</sup> siècle. Papier. 66 pages. 295 sur 225 millim. Demi-rel.

**166.** « Réflexions sur la lettre adressée à messieurs de l'Académie française contre l'éloge de M. le maréchal de Vauban, proposé pour sujet du prix d'éloquence de l'année 1787. »

XVIII<sup>e</sup> siècle. Papier. 19 feuillets. 260 sur 195 millim. Broché.

**167.** « Journal d'un voyage sur les côtes de la Mer Noire, du 28 avril au 18 septembre 1784, » par Lafitte.

A la suite : « Observations nautiques sur les ports et rades de la Mer Noire, 1784, par M. Duverne de Praile, enseigne de vaisseau, » et des « Éclaircissemens sur le commerce de la Mer Noire »

XVIII<sup>e</sup> siècle. Papier. 192 et 142 pages. 235 sur 175 millim. Demi-rel.

**168.** « Lafitte, Journal de son séjour en Turquie. 1784. »

Page 263. Journal de Lafitte en 1787.

XVIII<sup>e</sup> siècle. Papier. 314 pages. 230 sur 175 millim. Demi-rel. basane.

**169.** « Lafitte, lettres pendant son séjour en Turquie. 1784 à 1786. »

XVIII<sup>e</sup> siècle. Papier. 324 pages. 230 sur 175 millim. Demi-rel.



**170.** « Journal d'un voyage de Constantinople à Brousse, Nicée et Nicomédie en 1786, » par Lafitte-Clavé.

Suivi d' « Instructions pour un voyageur qui veut voir Constantinople ».

Avec une carte manuscrite.

XVIII<sup>e</sup> siècle. Papier. 111 pages. 230 sur 175 millim. Demi-rel.

**171.** « Recherche pour le tableau des ingénieurs ordinaires du Roi, depuis l'année 1206 jusqu'en décembre 1770. »

XVIII<sup>e</sup> siècle. Papier. 62 feuillets. 205 sur 160 millim. Cartonné.

**172.** Extrait d'un mémoire de Thomassin sur la fortification (1706). »

Suivi de : « Remarques sur un nouveau système de fortification, proposé par M. le comte de Saxe dans ses mémoires sur l'art de la guerre. » — Avec 34 planches au trait.

XVIII<sup>e</sup> siècle. Papier. 134 pages. 250 sur 190 millim. Demi-rel.

**173.** « Réflexions d'un ancien volontaire de 1791 sur la fortification de Paris, » par Boyer, ancien sergent-major (décembre 1830.)

En tête, une lettre de Boyer au roi Louis-Philippe.

XIX<sup>e</sup> siècle. Papier. 31 feuillets. 280 sur 215 millim. Demi-rel.

**174.** « Histoire des deux sièges de Saragosse, faits par l'armée française pendant les années 1808 et 1809, » par Ibieca (1830.)

Traduit de l'espagnol.

XIX<sup>e</sup> siècle. Papier. 399 feuillets. 240 sur 185 millim. Demi-rel.

**175.** « Siège de Gironne; extrait de l'ouvrage espagnol intitulé *Barcelona cautiva*, par le Père Ferrer. » (1809.)

XIX<sup>e</sup> siècle. Papier. 76 feuillets. 240 sur 180 millim. Demi-rel.

**176.** « Mémoires d'un officier du Génie, dans lesquels sont développés quelques nouveaux moyens tendans à rétablir l'équilibre entre l'attaque et la défense des places, » par le commandant Marcelot.

XIX<sup>e</sup> siècle. Papier. 326 pages. 330 sur 215 millim. Demi-rel.

**177.** « Mémoires militaires... Maubeuge, 1791, » par Lafitte-Clavé. Page 1. Sur la frontière de Flandre et de Hainaut, depuis la mer

jusqu'à la Meuse. Imprimé sous le titre : *Mémoire militaire sur la frontière de Flandre et de Hainaut depuis la mer jusqu'à la Meuse, c'est-à-dire depuis Dunkerque jusqu'à Charlemont*, par M. de Lafitte. A Basle... 1797, in-8°.

Page 51. « Mémoire sur la navigation et les routes de la frontière de la Flandre, Hainaut, Champagne et Trois-Évêchés, relativement à la guerre offensive et défensive de cette frontière. » — Un extrait de ce mémoire a été publié dans l'ouvrage cité page 101.

Page 71. Sur le projet du canal militaire de jonction de la Sambre à l'Oise, de Landrecies à La Fère (1781).

Page 107. Devis estimatif du projet ci-dessus.

Page 263. Sur le projet du canal militaire de jonction de la Sambre à l'Escaut (1782).

Page 311. Comparaison du canal de la Somme à l'Escaut avec celui de la Sambre à l'Oise et à l'Escaut, projeté en 1781 et 1782.

Avec 2 cartes manuscrites.

XVIII<sup>e</sup> siècle. Papier. 326 pages. 290 sur 175 millim. Cartonné.

**178.** « Traité d'artillerie et cuirasse de Alexander Holley, ingénieur américain, traduction nouvelle par F.-X. Franquet, ancien lieutenant de vaisseau de la marine française et capitaine au 6<sup>e</sup> régiment territorial d'artillerie. 1877. »

XIX<sup>e</sup> siècle. Papier. 480 feuillets. 320 sur 210 millim. Cartonné.

**179.** Traité de la fortification sur le papier, par An. de Sainte-Marthe, 1728. »

Avec de nombreuses planches coloriées à la main.

XVIII<sup>e</sup> siècle. Papier. 316 pages. 235 sur 180 millim. Rel. veau brun.

**180.** « Procès verbaux de la Commission de défense de Paris en 1870. » 94 procès-verbaux.

XIX<sup>e</sup> siècle. Papier. 216 feuillets. 330 sur 220 millim. Demi-rel.

**181.** « Notice historique sur les différents entre la France et la République Argentine, de 1838 à 1840 », par Chauchard (1841).

XIX<sup>e</sup> siècle. Papier. 61 pages. 320 sur 210 millim. Broché.

**132.** « Mémoires sur plusieurs carrés de la carte générale des provinces de l'Ouest, levée par Masse. »

XVIII<sup>e</sup> siècle. Papier. 248 feuillets. 350 sur 230 millim. Dans un carton.

**135.** Mémoires divers sur les provinces de l'Ouest, par Masse.

XVIII<sup>e</sup> siècle. Papier. 194 feuillets. 390 sur 260 millim. Dans un carton.

**134.** Mémoires relatifs à différentes feuilles de la carte de Saintonge, levée par Masse.

XVIII<sup>e</sup> siècle. Papier. 180 pages. 300 sur 200 millim. Rel. parchemin blanc.

**135.** « Mémoire géographique de Masse, sur partie du Bas-Poitou, pays d'Annis et Saintonge » (1715).

Avec une carte coloriée à la main.

XVIII<sup>e</sup> siècle. Papier. 834 pages. 285 sur 200 millim. Rel. parchemin blanc.

**136.** « Mémoires des lieux les plus remarquables qui sont dans la province de Saintonge, dont le s<sup>r</sup> Masse a levé les plans particuliers... »

« Ces Mémoires sont les mêmes que ceux qui accompagnent les « cartes et plans que j'ay envoyé à la Cour en différens temps. »

XVIII<sup>e</sup> siècle. Papier. 276 pages. 320 sur 205 millim. Rel. parchemin blanc.

**137.** « Mémoire sur la carte générale des côtes de Bas-Poitou, pays d'Aunis, Saintonge et isles adjacentes, Médoc et partie de celles de la Basse-Guienne... », par Masse (1719).

XVIII<sup>e</sup> siècle. Papier. 118 pages. 310 sur 205 millim. Rel. parchemin blanc.

**138.** « Mémoire et remarques que le s<sup>r</sup> Masse, ingénieur ordinaire du Roy, a fait en levant les cartes de partie de la Basse-Guienne... » (1723).

XVIII<sup>e</sup> siècle. Papier. 256 pages. 225 sur 170 millim. Rel. parchemin blanc.

**189.** « Mémoire sur les cartes des environs de Blaye, Bourg et Bourdeaux, qui ont esté finies de lever par le s<sup>r</sup> Masse pendant les mois d'avril, may et juin 1723. »

XVIII<sup>e</sup> siècle. Papier. 146 pages. 225 sur 170 millim. Rel. parchemin blanc.

**190.** « Remarques sur la province du Hainaut françois et de quelques partie terre de Liège, qui ont raport aux cartes d'entre Sambre et Meuse, que je léve et qui sont pour me donner intelligence pour dresser mes mémoires des cartes de cette province, que l'on a arrangées icy par ordre alphabétique », par Masse.

XVIII<sup>e</sup> siècle. Papier. 133 feuillets. 320 sur 205 millim. Rel. parchemin blanc.

**191.** « Mémoires sur plusieurs villes du Nord de la France et du Hainaut, » par Masse.

XVIII<sup>e</sup> siècle. Papier. 151 feuillets. 330 sur 260 millim. Dans un carton.

**192.** « Mémoires divers, » par Masse.

Mémoires sur la démolition de la place de Fribourg, — le siège de Turin en 1706, — le siège de Maestricht en 1748, — une reconnaissance au Brésil, — et les dimensions d'un grand nombre de places fortes.

Avec 8 plans au trait ou coloriés à la main.

XVIII<sup>e</sup> siècle. Papier. 75 feuillets. 390 sur 260 millim. Dans un carton.

**195-194.** « Antiquitez historiques de la ville d'Antibe, par M<sup>r</sup> Jean Arazy, advocat en la Cour. » (1708).

Frontispice gravé.

XVIII<sup>e</sup> siècle. Papier. 447 et 2 008 pages. 310 sur 205 millim. Rel. parchemin blanc.

**195.** « Étude sur les principes fondamentaux de la fortification permanente et les camps retranchés; traduction par M. Ed. Blanc » d'un ouvrage russe de Glynka-Yentchevsky.

En tête une *Note du traducteur* dont nous extrayons le passage sui-

vant (page 2) : « La traduction ci-après est traduite littéralement, non pas sur le texte russe imprimé..., mais sur un manuscrit de l'auteur, transcrit par lui-même en 1891 spécialement en vue de cette traduction française et qui, de sa propre déclaration, rend plus exactement sa pensée que le texte primitif : il a en même temps l'avantage d'être plus récent. »

XIX<sup>e</sup> siècle. Papier. 171 feuillets. 310 sur 205 millim. Cartonné.

**196.** « Esquisse d'un nouveau système d'organisation des remparts pour l'artillerie de place (avec 2 dessins), » par J. Tripiet (1872). Avec 2 dessins coloriés à la main.

XIX<sup>e</sup> siècle. Papier. 17 pages. 270 sur 210 millim. Broché.

**197.** « Règlement prussien, du 17 juin 1870, sur l'école du service en campagne et les grandes manœuvres. »

Traduction française.

XIX<sup>e</sup> siècle. Papier. 64 feuillets. 360 sur 230 millim. Broché.

**198.** « Général Tripiet. Des abris pour le canon (manuscrit du 10 juin 1867). »

Imprimé sous le titre : *Des abris pour le canon*, par le général J. Tripiet, extrait du *Spectateur militaire*. Paris, 1868, in-8°, de 80 pages.

XIX<sup>e</sup> siècle. Papier. 20 feuillets. 330 sur 240 millim. Broché.

**199.** « Traité des sièges et de l'attaque des places, par le maréchal de Vauban, 1704. »

En tête une lettre de Vauban au duc de Bourgogne, avec signature autographe. C'est sur ce manuscrit qu'a été faite l'édition de 1829.

— Avec 31 planches coloriées à la main et vignettes à la plume.

XVIII<sup>e</sup> siècle. Papier. 630 pages. 380 sur 245 millim. Rel. maroquin rouge, aux armes de France.

**200.** « L'attaque des places, par M. le maréchal de Vauban » (1704).

Même ouvrage que le n° 199. — Avec 28 planches à la plume et frontispice à la plume.

XVIII<sup>e</sup> siècle. Papier. 244 pages. 340 sur 250 millim. Rel. veau brun.

**201.** « Traité des sièges, » par Vauban (1704).

Même ouvrage que le n° 199.

A la suite : « Traitté des sièges; seconde partie. De la deffence des places, » par Deshoulières (1675). — Avec 32 planches coloriées à la main.

XVIII<sup>e</sup> siècle. Papier. 132 pages. 430 sur 280 millim. Rel. maroquin vert, aux armes de France, avec fleur de lys d'or aux 4 angles.

**202.** « Traité de fortifications. Seconde partie. De l'attaque et deffence des places, où l'on explique tout ce qui s'est pratiqué de nouveau dans les sièges, soit pour l'attaque soit pour la deffence, jusqu'en l'année 1714, mis au net par le sieur Darmancourt, maistre en mathematiques et fortifications. »

Même ouvrage que le n° 201. — Sur le titre on lit cette annotation : « Nota. On ne possède pas la 1<sup>re</sup> partie de ce traité; la 2<sup>e</sup> est textuellement le traité des sièges de Vauban, de 1705; la 3<sup>e</sup> est le Discours de Deshoulières sur la défense des places, *mais tronqué*. — Augoyat. » — Avec 28 planches coloriées à la main.

XVIII<sup>e</sup> siècle. Papier. 269 pages. 390 sur 260 millim. Rel. veau fauve.

**205-204.** « Traité des sièges et de l'attaque des places de guerre, fait en 1705 par monsieur de Vauban, mareschal de France et ingénieur général, contenant le précis de ce qu'il a pû recueillir et imaginer de mieux pendant plus de cinquante années, qu'il a pratiqué la fortification; suivi à la page 119 du Discours sur la défense des places, de l'ingénieur Deshoulières en 1675. »

I. Texte. — 134 feuillets.

II. Planches. — 28 planches coloriées à la main.

Même ouvrage que le n° 201. — Ex-libris de la bibliothèque du duc de Brissac.

XVIII<sup>e</sup> siècle. Papier. 435 sur 290 et 385 sur 260 millim. Rel. veau brun.

**205.** « Mémoire pour servir d'instruction dans la conduite des sièges, » par Vauban (1669).

Frontispice à l'encre de Chine et initiales ornées. — Imprimé à Leyde, en 1740, in-4°.

XVIII<sup>e</sup> siècle. Papier. 198 feuillets. 370 sur 245 millim. Rel. maroquin rouge.

**206.** « Mémoire pour servir d'instruction dans la conduite des sièges, » par Vauban (1669).

Même ouvrage que le n<sup>o</sup> 205. — Avec 12 planches au trait.

XVIII<sup>e</sup> siècle. Papier. 210 pages. 335 sur 210 millim. Dans un carton.

**207.** « Conduite des sièges, par Vauban. »

En tête un éloge de Vauban, par Fontenelle.

Même ouvrage que le n<sup>o</sup> 205. — Avec 30 planches coloriées à la main.

XVIII<sup>e</sup> siècle. Papier. 191 pages. 380 sur 245 millim. Rel. veau fauve.

**208.** « Conduite des sièges, » par Vauban.

Page 1. « Mémoire pour servir d'instruction dans la conduite des sièges. » — Même ouvrage que le n<sup>o</sup> 205.

Page 157. « Instruction générale pour servir au réglément des garnisons et munitions plus nécessaires à la deffence des places frontières, à commencer par celles de quatre bastions royaux ou équivalant et finir par celles qui sont de dix-huit. » — C'est un extrait du *Traité de la défense des places*, de Vauban. (Cf. le n<sup>o</sup> 211.)

Page 246. « Discours sur la deffense des places, » par Deshoulières (1675). (Cf. le n<sup>o</sup> 201.)

Page 272. « Devis de la ligne de circonvallation d'Ath, avec les profils de la tranchée et de la sappe, et la manière de poser les gabions et les fagots, par monsieur de Vauban (1697). »

Page 277. « Éloge de monsieur le maréchal de Vauban, » par Fontenelle.

Avec 11 planches au trait, la dernière datée de 1717.

XVIII<sup>e</sup> siècle. Papier. 308 pages. 390 sur 255 millim. Rel. veau brun.

**209.** « Anciens et premiers mémoires de M. le maréchal de Vauban sur l'attaque des places. »

C'est le Mémoire pour servir d'instruction dans la conduite des

sièges (cf. le n° 205). Cette copie est de Cormontaigne. — Avec 8 planches au trait ou coloriées à la main.

XVIII<sup>e</sup> siècle. Papier. 217 pages. 330 sur 205 millim. Rel. veau fauve.

**210.** « Conduite des sièges, » par Vauban.

Page 1. « Mémoire pour servir d'instruction dans la conduite « des sièges ». (Cf. le n° 205.)

Page 108. « Construction d'un retranchement dans un bastion attaqué pour soutenir un assaut. » — Ce mémoire n'est pas de Vauban, car on y cite le siège de Barcelone de 1714, postérieur à la mort du maréchal.

Page 111. « Dissertation particulière sur la deffence des chemins couverts, du 20<sup>e</sup> septembre 1702, » par Vauban. — Copie collationnée sur une autre copie faite d'après l'original par un secrétaire de Vauban.

Avec 22 planches coloriées à la main.

XVIII<sup>e</sup> siècle. Papier. 115 pages. 355 sur 250 millim. Cartonné.

**211.** « Traité de la défense des places, divisé en trois parties, par le maréchal de Vauban » (1706).

C'est sur cet exemplaire qu'a été faite l'édition de 1829 par le général Valazé. — Avec 16 planches coloriées à la main.

XVIII<sup>e</sup> siècle. Papier. 449 pages. 370 sur 240 millim. Rel. veau fauve.

**212.** « Traité de la deffense des places, par M. le maréchal de Vauban, divisé en trois parties. »

Même ouvrage que le n° 211.

Page 257. « Dissertation sur les palissades, » par Vauban (1702). Imprimé dans les *OEuvres militaires du maréchal de Vauban*, édit. Fois-sac (Paris, an III, in-8°), tome II, p. 275.

Page 268. « Autre dissertation particulière sur la deffense des chemins couverts, du 20 octobre 1702. » — Imprimée *op. cit.*, tome II, p. 284.

Page 281. « Discours sur la deffense des places, » par Deshoulières (1675). (Cf. le n° 201.)

Avec 12 planches coloriées à la main.



XVIII<sup>e</sup> siècle. Papier. 312 pages. 375 sur 240 millim. Rel. veau fauve.

**215.** « Instruction générale pour servir au règlement des garnisons et munitions les plus nécessaires à la deffense des places frontières, à commencer par celles qui ont le circuit de quatre bastions royaux ou équivalent, et finir par celles qui l'ont de dix-huit, » par Vauban.

Même ouvrage que le n<sup>o</sup> 208, page 157.

Page 113. « Mémoire concernant la course et les privilèges dont elle a besoin pour se pouvoir établir, les moyens de la faire avec succès, sans hazarder d'affaires générales et sans qu'il en puisse coûter que très peu de chose à Sa Majesté, » par Vauban (1694).

Page 167. « Propriétés générales des escadres de vaisseaux disposés dans les rades de Dunkerque, Brest et Toulon, suivant les propositions précédentes. »

Page 201. « Protection de la course. »

XVIII<sup>e</sup> siècle. Papier. 231 pages. 370 sur 230 millim. Rel. veau fauve, aux armes de Bauyn d'Angervilliers.

**214.** « Instruction générale pour servir au règlement des garnisons et munitions les plus nécessaires à la deffense des places frontières, à commencer par celles qui ont le circuit de quatre bastions royaux ou équivalents, jusqu'à celles qui l'ont de 18, » par Vauban.

Ce volume provient de la succession de M. Baudouin.

XVIII<sup>e</sup> siècle. Papier. 162 pages. 325 sur 210 millim. Rel. parchemin blanc.

**215.** « Traité de la fortification de campagne, autrement des camps retranchés, par M. le maréchal de Vauban. 1705. »

Avec 28 planches coloriées à la main.

XVIII<sup>e</sup> siècle. Papier. 173 pages. 350 sur 240 millim. Demi-rel.

**216.** « Vauban, sur les places frontières et les camps retranchés. »

Page 1. « Mémoire sur l'utilité des places fortes, le choix de leur situation et les conditions principales de leur construction » (1689). — Minute de l'écriture de Vauban ; imprimé en 1788.

Page 19. « Mémoire de Vauban sur les places de la frontière de France entre la Meuse et la mer. 1678. »

Page 33. Lettres de Louvois à Vauban et de Vauban à Catinat (1687) ; copiées par le général Haxo.

Page 41. « Places fortifiées du royaume, avec les garnisons nécessaires à leur garde ordinaire en temps de guerre, » par Vauban (1691).

Page 125. « Places dont le Roy se pouroit deffaire en faveur d'un traité de paix sans faire tort à l'estat, » par Vauban (1694). — Imprimé dans les *Oisivetés*.

Page 181. « Places du royaume à désarmer, rayer ou abandonner en temps de paix, quelques unes à eschanger et beaucoup d'autres à considerer comme peu nécessaires et à charge à l'estat, » par Vauban.

Page 201. « Fragment d'un mémoire au Roi, du 24 juillet 1696, sur les sacrifices à faire pour la paix. »

Page 205. « Etat général des places fortes du royaume, divisé en cinq classes..., » par Vauban (1705).

Page 229. « Projet de paix assez raisonnable pour que tous les intéressés à la guerre présente en dussent être contens, s'il avait lieu et qu'il plût à Dieu d'y donner sa bénédiction, par Vauban » (1706).

Page 299. « Idées de Vauban sur les camps retranchés en général et sur ceux à établir près de plusieurs places de France. »

Avec 2 cartes coloriées à la main.

XVII<sup>e</sup> et XVIII<sup>e</sup> siècles. Papier. 372 pages. 350 sur 240 millim.

Demi-rel.

**217.** « Vauban, Revêtements, chapes des voûtes et autres sujets. »

Dix-neuf mémoires ou rapports, la plupart de Vauban, de 1669 à 1706. Plusieurs mémoires portent la signature de Vauban ; l'un d'eux, intitulé « Rapport des bombes et canon de mer aux bombes et canon de terre » (1694), est entièrement de la main de Vauban. — Avec 16 planches pour la plupart coloriées à la main.

XVII<sup>e</sup> et XVIII<sup>e</sup> siècles. Papier. 121 feuillets. 350 sur 240 millim.

Demi-rel.

**218.** « Mémoires, projets, plans et profils des fortifications du vieux Brisack, exécutées, suivant les desseins de M. le maréchal de Vauban, par le s<sup>r</sup> Tarade, chevalier de l'Ordre de Saint-Louis, directeur des fortifications d'Alsace. »

Avec 14 planches coloriées à la main et un portrait gravé de Tarade.

XVII<sup>e</sup> siècle. Papier. 57 feuillets. 380 sur 245 millim. Rel. veau fauve.

**219.** Mémoires, projets, plans et profils des fortifications de Fribourg en Brisgaw, exécutées, suivant les desseins de M. le maréchal de Vauban, par le sieur Tarade... »

Avec 10 planches coloriées à la main et un portrait gravé de Tarade.

XVIII<sup>e</sup> siècle. Papier. 117 feuillets. 375 sur 250 millim. Rel. veau fauve.

**220.** « Plans de Fribourg. »

XVIII<sup>e</sup> siècle. Papier. 38 planches coloriées à la main. 390 sur 280 millim. Rel. veau fauve.

**221.** « Mémoires, projets, plans et profils des fortifications de Landau, exécutées, suivant les desseins de M. le maréchal de Vauban, par le sieur Tarade... »

Avec 29 planches coloriées à la main et un portrait gravé de Tarade.

XVII<sup>e</sup> siècle. Papier. 173 pages. 370 sur 250 millim. Rel. veau fauve.

**222.** « Les propriétés de Strasbourg, avecq le plan de la ville, citadelle, fort de Keil, et du Rhin, et de leurs environs, » par Vauban (1682).

Avec un plan colorié à la main.

XVII<sup>e</sup> siècle. Papier. 41 feuillets. 355 sur 225 millim. Cartonné.

**223.** « Mémoires sur les attaques de Luxembourg. 1684. »

Deux de ces mémoires sont de Vauban. — Avec 5 plans coloriés à la main.

XVII<sup>e</sup> siècle. Papier. 611 pages. 320 sur 205 millim. Rel. veau fauve.

**224.** « Projet général de la fortification de Mons, du 30<sup>e</sup> juin 1691, » par Vauban.

Avec 7 planches coloriées à la main.

XVII<sup>e</sup> siècle. Papier. 849 pages. 330 sur 215 millim. Rel. veau brun.

**225.** « Oeuvres de Vauban. Mémoires sur Namur. »

Fol. 1. « Journal de ce qui s'est passé de plus considérable à la prise de Namur, assiégée par le Roy en personne, le 25<sup>e</sup> may et rendue à l'obéissance de Sa Majesté le 29 juin 1692, » par Vauban.

Fol. 81. « Instruction des réparations plus pressantes des ville et château de Namur..., » par Vauban (25 août 1692).

Fol. 209. « Mémoire pour accompagner le projet de Namur et lui servir d'esclaircissement, » par Vauban (1692).

Fol. 227. « Etat des magasins à poudre de Namur, » par Cladech (1692).

Fol. 231 et suiv. Lettres de Cladech et de Vauban (1692-1695).

Fol. 298. « La campagne de Namur, contenant une relation fidelle de tout ce qui s'est passé de plus mémorable pendant la prise de cette importante place; avec les divers mouvemens des armées confédérées et (de) ceux de l'armée de France dans les Pays-Bas, où l'on a joint le plan des attaques qui ont été faites pendant le siège, exactement tiré sur le terrain, présenté à Sa Majesté Brittanique par l'un de ses ingénieurs ordinaires. » [De Merveilleux]. — Imprimé sous le même titre à La Haye, en 1695, in-16.

Avec 2 plans, dont un colorié à la main et l'autre gravé.

XVII<sup>e</sup> siècle. Papier. 404 feuillets. 330 sur 210 millim. Demi-rel.

**226.** « Première partie du voïage de M<sup>r</sup> de Vauban sur la frontière, commencé le 9 avril de l'année 1698 et fini le 12 février de l'année 1699. »

La première partie, contenue dans ce volume, s'arrête au 19 juin 1698. — Corrections de la main de Vauban.

XVII<sup>e</sup> siècle. Papier. 626 pages. 325 sur 220 millim. Demi-rel.

**227.** « Papiers de Cormontaigne. — Mémoire de New-Brisac. Tome I. »

Page 1. « Mémoire et projet de fortification pour la troisième scituation proposé près Brisack, qui peut servir de devis général, » par Vauban (1698).

Page 271. Copie d'une lettre de Vauban à Le Peletier (12 sept. 1699).

Page 312. « Estat abregé des ouvrages qui ont esté faits aux fortif-

fications du Neuf-Brisack, par le sieur Jean-Baptiste Regemorte, entrepreneur général des dits ouvrages, depuis le commencement desdites fortifications jusqu'aujourd'huy dernier décembre 1702. »

Page 428. « Extrait du toisé général des ouvrages qu'on a fait aux fortifications du Neuf-Brisack pendant les années 1703 et 1704. »

XVIII<sup>e</sup> siècle. Papier. 844 pages. 330 sur 215 millim. Rel. veau fauve.

**228.** « Cormontaigne. Neufbrisach. 1719. 2. Atlas. »

XVIII<sup>e</sup> siècle. Papier. 58 planches coloriées à la main. 435 sur 310 millim. Demi-rel.

**229.** « Papiers de Cormontaigne. Neuf-Brisach. »

C'est le « Projet de fortification pour le Neuf-Brisack qui est la 3<sup>e</sup> scituation proposé par M. le maréchal de Vauban près Brisack, qui peut servir de devis général » (1698), contenu dans le n<sup>o</sup> 227.

Avec 51 planches, pour la plupart coloriées à la main.

XVIII<sup>e</sup> siècle. Papier. 117 pages. 380 sur 260 millim. Rel. veau fauve.

**250.** « Vauban. Projets d'Huningue, Strasbourg et Fort-Louis. » (1679-1698.)

Avec un plan colorié à la main.

XVII<sup>e</sup> siècle. Papier. 666 pages. 330 sur 215 millim. Demi-rel.

**251.** « Vauban, Projets des places du Dauphiné » (1692-1700).

Projets relatifs à Sisteron, Pignerol, Montmélian, Embrun, Briançon, le Fort-Barraux, Grenoble. — Avec 4 planches coloriées à la main.

XVII<sup>e</sup> siècle. Papier. 582 pages. 330 sur 215 millim. Demi-rel.

**252.** « Mémoire général de M. de Vauban sur la fortification de Verdun (9 mars 1675). »

Suivi d'additions de 1676, 1680 et 1698. — Avec un plan colorié à la main.

XVII<sup>e</sup> siècle. Papier. 500 pages. 330 sur 220 millim. Demi-rel.

**255.** « Vauban. Projets de Longvy, Phalsbourg, Sarrelouis, Landau, Furnes, et autres places. » (1679-1699.)

Parmi les autres places citons Bouillon, Montmédy, Charlemont, Givet, Philipsbourg, Oudenarde, Abbeville, Dunkerque, etc.

XVII<sup>e</sup> siècle. Papier. 371 pages. 340 sur 220 millim. Demi-rel. basane.

**254.** « Projet de Charlemont et Givet, du dixième novembre 1697, » par Vauban.

Avec un plan colorié à la main.

XVII<sup>e</sup> siècle. Papier. 109 feuillets. 335 sur 210 millim. Rel. veau brun.

**255.** « Etat des ville et citadelle de Lille, par rapport à la fortification et à l'attaque et deffense, » par Vauban (1698).

Fol. 84. « Mémoire pour servir d'instruction à la deffense de Frisbourg, » par Vauban (?).

Fol. 121. « Instruction générale pour servir au règlement des garnisons et munitions plus nécessaires à la deffense des places frontières, à commencer par celles qui ont le circuit de 4 bastions royaux ou équivalents, et finir par celles qui l'ont de 18, » par Vauban (cf. les n<sup>os</sup> 208, 213 et 214).

XVII<sup>e</sup> siècle. Papier. 176 feuillets. 365 sur 240 millim. Rel. veau fauve.

**256.** « Projet de Marseille; 11<sup>e</sup> avril 1701, » par Vauban.

XVIII<sup>e</sup> siècle. Papier. 429 pages. 350 sur 235 millim. Demi-rel.

**257.** « Projet de fortification pour les ville et château de Namur, du 11 février 1703, [par Vauban]; ce projet a été remis au Dépôt de la guerre par le sieur Bruand, en juin 1730. »

Corrections de la main de Vauban.

XVIII<sup>e</sup> siècle. Papier. 119 feuillets. 335 sur 205 millim. Rel. parchemin blanc.

**258.** « Papiers de Cormontaigne. Devis de Montroyal, et autres mémoires. »

Page 1. « Devis du Montroyal, par M. le mareschal de Vauban; le 20 juin 1687. »

Mémoires : sur une machine pour faire monter l'eau, par Cormon-

taingne; — sur le toisé des bois de charpente employés à la construction d'un pont flottant sur le Rhin; — sur le projet d'un pont-levis à fléau de fer; — sur les combles de la chapelle de Fort-Louis du Rhin; — sur des orgues exécutées à Belfort; — sur des jetées à Dunkerque; — sur l'écluse de Furnes; — etc., etc.

XVIII<sup>e</sup> siècle. Papier. 525 pages. 325 sur 205 millim. Rel. veau fauve.

**239.** « Papiers de Cormontaigne. Recueil de plans. »

La plupart de ces plans se rapportent aux mémoires contenus dans le n<sup>o</sup> 238.

XVIII<sup>e</sup> siècle. Papier. 88 planches coloriées à la main. 430 sur 295 millim. Rel. veau fauve.

**240.** « Munitions des places. — Journal du siège d'Ath. » Mémoires divers.

Page 17. « Instruction générale pour servir au règlement des garnisons et munitions nécessaires à la deffence des places frontières, à comancer par celles dont le circuit est de quatre bastions royaux ou équivalent et finir par celles qui l'ont de dix-huit, » par Vauban. — Cf. les n<sup>os</sup> 208, 213, 214 et 235.

Page 126. « Lettre écrite par feu M. de Louvois à M. le maréchal D'Humières, commandant pour le Roy en Flandre, au sujet du siège de Gand en 1678. »

Page 160. « Journal du siège de la ville d'Ath, en 1697. » — Imprimé à la suite des *Mémoires* de Goulon.

Pages 232 et suiv. Instructions de Vauban au sujet du siège d'Ath. Avec un plan colorié à la main.

XVII<sup>e</sup> siècle. Papier. 265 pages. 320 sur 195 millim. Rel. veau fauve.

**241.** « Analyse des lettres de la Correspondance de Vauban, » par Gosselin.

XIX<sup>e</sup> siècle. Papier. 51 feuillets. 325 sur 220 millim. Broché.

**242-255.** « Correspondance de Vauban. » (1663-1707.)

I. Années 1667-1671. — 674 pages.

II. — 1672-1675. — 595 —

- III. Années 1675-1678. — 317 feuillets.  
 IV. — 1678-1680. — 326 —  
 V. — 1680-1684. — 350 —  
 VI. — 1684-1687. — 373 —  
 VII. — 1688-1692. — 387 —  
 VIII. — 1693-1696. — 421 —  
 IX. — 1697-1707. — 495 —  
 X. Répertoire chronologique. — 483 feuillets.  
 XI. Répertoire alphabétique (par  
     ordre de matières). — 487 —  
 XII. Supplément : 1663-1671. — 337 feuillets.  
 XIII. Supplément : 1672-1706. — 281 —  
 XIV. Doubles : — 182 —

La correspondance comprend les lettres écrites et reçues par Vauban; la plupart des lettres sont des copies, mais beaucoup sont originales.

XVII<sup>e</sup>-XIX<sup>e</sup> siècle. Papier. 14 volumes. 350 sur 220 millim. Demi-rel.; le tome XIV a 345 sur 225 millim. et est relié en veau fauve.

**256.** « Inventaire des papiers de M. de Vauban. »

Page 1. « Inventaire des papiers concernant les fortifications qui se sont trouvés à Paris chez Monsieur de Vauban au jour de son décès. »

Page 115. « Inventaire des papiers concernant les fortifications qui se sont trouvés à la citadelle de Lille, chez Monsieur de Vauban, le jour de son décès. »

Page 183. « État des mémoires du mareschal de Vauban, que M. de Frescheville a actuellement dans sa collection. 1788. »

Page 191. « Etat des mémoires les plus intéressants de la collection de M. le chevalier Du Mesnil. »

Page 195. « Listes des ouvrages manuscrits in-folio du maréchal de Vauban, qui se trouvent dans la bibliothèque de M. Le Peletier de Rosambo, président à mortier du Parlement de Paris. Septembre 1784. »

Page 199. « Note concernant les ouvrages et papiers de M. le maréchal de Vauban, par M. Dez, professeur de mathématiques à l'Ecole militaire de Paris, adressée en 1784 à M. de Villelongue, commandant de l'Ecole du génie à Mézières. »



Page 211. « Catalogue des ouvrages de M. le maréchal de Vauban, » copié sur un manuscrit que Roquépine, ingénieur en chef de Bordeaux, prêta, en 1768, à Lafitte-Clavé.

XVIII<sup>e</sup> siècle. Papier. 212 pages. 320 sur 205 millim. Demi-rel.

257. « Vauban, Navigation intérieure. »

Ce sont différents mémoires de Vauban sur la communication de Lille avec la mer; — sur la communication de la Lys à l'Aa; — sur la communication des Deules; — sur un canal de Pagny à Toul; — sur le canal de Neufbrisach; — sur le canal de Landau; — sur le canal du Midi; etc. — Avec 7 planches au trait.

XVIII<sup>e</sup> siècle. Papier. 265 pages. 345 sur 215 millim. Demi-rel.

258. « Vauban, Lozières, Esprit. Mémoires sur Casal. 1682-1706. »

Avec 64 planches, pour la plupart coloriées à la main.

XVII<sup>e</sup> et XVIII<sup>e</sup> siècles. Papier. 270 feuillets. 360 sur 250 millim. Demi-rel.

259-260. « Oisivetés de M<sup>r</sup> de Vauban, ou Ramas de plusieurs mémoires de sa façon sur différents sujets. »

Tome I, ayant appartenu au général Valazé, et

tome IV, donné au Dépôt des fortifications, au nom de Camille Haxo, par sa mère. — Les tomes II, III et VI sont conservés à la Bibliothèque nationale sous les numéros 9166-9168 du fonds des manuscrits français.

Frontispices, vignettes et initiales ornées. — Nombreuses planches.

Imprimé sous le titre : *Oisivetés de M. Vauban*. Paris, 1842-1843, 2 vol. in-8<sup>e</sup>.

XVIII<sup>e</sup> siècle. Papier. 369 et 344 pages. 375 sur 250 millim. Rel. maroquin rouge, aux armes de Vauban.

261. « Vauban, Favart. Sarrelouis. 1680 à 1705. »

Mémoires de Vauban et de Favart, relatifs aux fortifications de Sarrelouis; avec 11 planches coloriées à la main.

XVII<sup>e</sup> et XVIII<sup>e</sup> siècles. Papier. 200 feuillets. 350 sur 230 millim. Demi-rel.

**262.** « Vauban, Projet de Bayonne. 1680 à 1685. »

A la fin, une lettre du colonel Vivien à Napoléon III sur les travaux proposés par Vauban (Bayonne, 10 septembre, 1856). — Avec deux plans coloriés à la main, dont un donné par Napoléon III au Dépôt des fortifications.

XVII<sup>e</sup> siècle. Papier. 315 pages. 350 sur 230 millim. Demi-rel.

**265.** « Vauban, Projets de Belfort. 1675 à 1703. »

Avec 8 planches coloriées à la main.

XVII<sup>e</sup> et XVIII<sup>e</sup> siècles. Papier. 445 pages. 350 sur 230 millim. Demi-rel.

**264.** « Vauban, Belle-Isle. 1683 à 1689. »

Avec 4 planches coloriées à la main.

XVII<sup>e</sup> siècle. Papier. 288 pages. 350 sur 230 millim. Demi-rel.

**265-266.** « Vauban, Brest. 1683 à 1704. »

I. Texte. — 632 pages.

II. Atlas. — 14 cartes coloriées à la main.

XVII<sup>e</sup> et XVIII<sup>e</sup> siècles. Papier. 350 sur 230 et 470 sur 340 millim. Demi-rel.

**267-268.** « Vauban, Dunkerque. 1670 à 1706. »

I. Texte. — 319 feuillets.

II. Atlas. — 34 cartes coloriées à la main.

XVII<sup>e</sup> et XVIII<sup>e</sup> siècles. Papier. 350 sur 230 et 470 sur 340 millim. Demi-rel.

**269-270.** « Vauban. Visites des places et frontières. 1670 à 1706. »

I. Texte. — 338 feuillets.

II. Atlas. — 15 cartes coloriées à la main.

XVII<sup>e</sup> et XVIII<sup>e</sup> siècles. Papier. 350 sur 230 et 470 sur 340 millim. Demi-rel.

**271.** « Projet de paix fait à plaisir », par Vauban (1<sup>er</sup> février 1706). C'est le mémoire contenu dans le n<sup>o</sup> 216, page 229.

XVIII<sup>e</sup> siècle. Papier. 67 pages. 370 sur 240 millim. Rel. maroquin rouge, aux armes de Vauban.

**272.** « Vauban, 1651, 1668, 1707. Recherches biographiques sur Vauban, avec l'état de ses services, la date de chacun de ses écrits, les époques de sa présence dans les diverses places, etc., par le général Haxo. »

XIX<sup>e</sup> siècle. Papier. 152 feuillets. 325 sur 215 millim. Cartonné.

**275.** « Catalogue des manuscrits de M. de Vauban, avec des annotations de la main du général Haxo. »

A la suite plusieurs mémoires de Vauban : « Mémoire politique sur les causes qui ont décidé le duc de Savoie à prendre parti contre la France en 1690. » — « Réflexion sur la guerre présente et sur les Nouveaux Convertis, du 5 mai 1693. » — « Description géographique de l'élection de Vezelai. » — « Interêt présent des états de la chrétienté, de 1704 à 1706. » — « Pensées diverses d'un homme qui n'avait pas grand chose à faire. » — « De la conduite à tenir par les gouvernements envers les peuples nouvellement soumis à leur domination. » — « Causes du peu d'affection pour la France des habitans de l'Artois » (1706).

XIX<sup>e</sup> siècle. Papier. 203 pages. 340 sur 215 millim. Demi-rel.

**274-280.** Correspondance du marquis d'Asfeld. (1716-1743.)

I.	Années 1716-1719.	— 444	feuillets.
II.	— 1720.	446	—
III.	— 1721-1724.	— 516	—
IV.	— 1725-1728.	— 360	—
V.	— 1729-1734.	— 327	—
VI.	— 1735-1738.	— 342	—
VII.	— 1739-1743.	— 338	—

Toutes ces lettres sont des originaux ou des minutes.

XVIII<sup>e</sup> siècle. Papier. 7 volumes. 370 sur 230 millim. Demi-rel.

**281-282.** Correspondance de Le Peletier [de Susy]. (1691-1715.)

I.	Années 1691-1711.	— 480	feuillets.
II.	— 1712-1715.	— 385	—

Toutes ces lettres sont des originaux ou des minutes.

XVIII<sup>e</sup> siècle. Papier. 370 sur 230 millim. Demi-rel.

**285-284.** « Le Peletier [de Susy]. Visite des places. »

I. « Mémoires sur les places et ports que monsieur Le Peletier a visitez par ordre du Roy en l'année 1698. » — En tête, lettres de Le Peletier de Susy au roi (1698).

II. « Mémoires... 1699 et 1700. » — En tête, une lettre de Le Peletier au roi (1699 et 1700).

XVII<sup>e</sup> siècle. Papier. 440 et 780 pages. 370 sur 230 millim. Demi-rel.

**285.** « Planches du traité de la guerre souterraine, par Béliidor. »

XIX<sup>e</sup> siècle. Papier. 64 planches coloriées à la main et collées sur toile. 510 sur 340 millim. Dans une boîte en bois.

**286.** « Nouveau project de fortification, » par Pierre de Chastillon (vers 1682).

Avec 22 figures à la main.

Au verso de la feuille de garde, une longue note du chevalier de Chastillon, neveu de l'auteur, qui nous donne le nom de l'auteur, la date de l'ouvrage et une généalogie de sa famille.

Fol. 171 v<sup>o</sup>. En marge d'un chapitre intitulé : « Explication des avantages de la fortification de l'auteur », autre longue note du même, commençant par ces mots : « Le deffaut essentiel de la fortification de mon oncle est que les faces des bastions du corps de la place sont vûs de la campagne et ne sont point couverts par aucune pièce... »

XVIII<sup>e</sup> siècle. Papier. 201 feuillets. 370 sur 245 millim. Rel. parchemin.

**287.** Nouveau système sur la manière de défendre les places..., par d'Azin (168...).

Avec 3 planches coloriées à la main. — L'ouvrage n'a pas de titre. — En tête, une épître au roi, différente de celles que l'on rencontre dans les n<sup>os</sup> 288 et 289. — Le texte est augmenté.

XVIII<sup>e</sup> siècle. Papier. 59 feuillets. 330 sur 215 millim. Rel. maroquin rouge, aux armes du marquis de Louvois.

**288.** « Fortification de M. d'Azin » (168...).

Avec 2 plans coloriés à la main. — C'est un autre exemplaire du n<sup>o</sup> 289, suivi de :

1. Une nouvelle épître au roi, mentionnant la défense de Philippsbourg en 1676.

2. « Explication du projet d'une nouvelle circonvallation jusques icy ny veüe ny pratiquée, » avec 1 plan colorié à la main.

XVIII<sup>e</sup> siècle. Papier. 89 feuillets. 325 sur 205 millim. Rel. veau brun.

**289.** « Nouveau système sur la manière de défendre les places, » par d'Azin (168...).

En tête, une épître au roi. — Édité par le P. Castel sous le titre : *Nouveau sisteme sur la manière de défendre les places par le moyen des contremines*. Ouvrage posthume de M<sup>r</sup> D..., Paris, 1731, in-12.

Avec 2 planches coloriées à la main.

XVIII<sup>e</sup> siècle. Papier. 51 feuillets. 350 sur 240 millim. Rel. veau brun.

**290.** « Nouvelle manière de fortifier les places, tirée des méthodes du chevalier de Ville, du comte de Pagan et de monsieur de Vauban, dediée à Monseigneur le marquis de Seignelay, ministre et secrétaire d'état, par B. [Bernard]. L'an MDCLXXXVI. »

En tête, une épître au marquis de Seignelay.

Avec 18 planches et 2 figures dans le texte dessinées à la main. — Sur la feuille de garde on lit : « Ce manuscrit a été imprimé en 1689, avec peu de différences ».

XVIII<sup>e</sup> siècle. Papier. 163 pages. 325 sur 240 millim. Rel. maroquin rouge, aux armes de Seignelay.

**291.** « Traité des fortifications, par Sauveur, » etc.

En tête : « De l'Utilité des places fortes, » par Vauban.

2<sup>e</sup>. « Traité des fortifications... Première partie. De l'art de fortifier, » par Sauveur, (1713), avec 31 planches coloriées à la main. — 84 pages.

3. « Traité de fortification. Seconde partie. De l'attaque des places, » par Vauban, avec 32 planches coloriées à la main. — 96 pages.

4. « Traité des sièges. 3<sup>e</sup> partie. De la défense des places, » par Deshoulières. — 38 pages.

XVIII<sup>e</sup> siècle. Papier. 218 pages. 320 sur 210 millim. Cartonné.

**292.** « Traité de fortifications. Première partie. De l'art de fortifier les places..., par M. [Bélidor, *barré*] Sauveur, en 1713. »

Avec 31 planches dessinées à la main.

Sur la page de garde on lit : « Traité de fortification de Sauveur, 1713, faussement attribué à Belidor. »

Page 1, en guise de préface : « De l'utilité des places fortes, par Vauban ».

XVIII<sup>e</sup> siècle. Papier. 193 pages. 365 sur 250 millim. Cartonné.

**295.** « Traité de fortification, de Sauveur. 1713. »

Avec 36 planches coloriées à la main.

En tête : « De l'utilité des places fortes, par Vauban ».

XVIII<sup>e</sup> siècle. Papier. 177 feuillets. 320 sur 205 millim. Broché.

**294.** « Traité de fortifications en deux parties subdivisées, » par Sauveur (1713).

Avec 32 planches coloriées à la main.

Malgré le titre, il n'y a qu'une partie dans l'ouvrage; c'est une copie, avec quelques variantes, de la première partie du *Traité de fortifications*, de Sauveur (cf. n° 298).

Fol. 1, en guise de préface : « De l'utilité des places fortes, par Vauban ».

XVIII<sup>e</sup> siècle. Papier. 166 feuillets. 310 sur 185 millim. Rel. veau fauve.

**295.** « Traité de fortifications. Première partie. De l'art de fortifier les places..., » par Sauveur (1713).

Page 1, en guise de préface : « De l'utilité des places fortes », par Vauban.

Avec 32 planches coloriées à la main.

XVIII<sup>e</sup> siècle. Papier. 234 pages. 380 sur 235 millim. Rel. veau fauve.

**296.** « Traité de fortification. Seconde partie. De l'attaque des places, » par Vauban.

C'est le traité de Vauban sur l'attaque des places, que Sauveur a joint à son ouvrage pour le compléter.

Avec 28 planches coloriées à la main. — Frontispice à l'encre de Chine.

XVIII<sup>e</sup> siècle. Papier. 212 pages. 405 sur 260 millim. Rel. maroquin vert, aux armes du Dauphin avec fleur de lys ou dauphin d'or aux quatre angles.

**297.** « Traité de fortifications. Première partie. De l'art de fortifier les places..., » par Sauveur (1713).

Page 1, en guise de préface : « De l'utilité des places fortes, » par Vauban.

Avec 34 planches coloriées à la main. — Titre orné d'un encadrement à l'encre de Chine, aux armes du Dauphin.

XVIII<sup>e</sup> siècle. Papier. 219 pages. 415 sur 270 millim. Rel. maroquin vert, aux armes du Dauphin, avec fleur de lys ou dauphin d'or aux quatre angles.

**298.** « Traité de fortifications. Première partie. De l'art de fortifier les places..., » par Sauveur (1713).

Avec 53 planches coloriées à la main. — Initiales ornées; vignettes à l'encre de Chine.

XVIII<sup>e</sup> siècle. Papier. 227 pages. 425 sur 260 millim. Rel. maroquin vert, aux armes de France.

**299.** « Principes de fortification dessinés. »

Album composé de figures coloriées à la main, sans texte.

XVIII<sup>e</sup> siècle. Papier. 171 pages. 360 sur 240 millim. Cartonné.

**300.** « Nouveau système de fortification, touchant une citadelle que l'on propose de bâtir à La Rochelle pour résister aux attaques de ce temps; dressé par Masse; à la Rochelle, le 22 de mars mil sept cent treize. »

Avec six planches coloriées à la main.

XVIII<sup>e</sup> siècle. Papier. 100 pages. 440 sur 300 millim. Cartonné.

**301.** Plans de différentes villes fortifiées d'Allemagne.

56 plans coloriés à la main : Environs d'Ingolstadt (fol. 1). — Ingolstadt (fol. 2). — Environs de Rheyn, Donauwert et Neubourg (fol. 3). — Neubourg (fol. 4). — Rheyn (fol. 5). — Donauwert (fol. 6). — Lauging (fol. 7). — Nortinghen (fol. 8). — Augspurg (fol. 9 et 10). — Memmingen (fol. 11). — Kempten (fol. 12). — Ulm (fol. 13 et 14).

— Le château de Biesen (fol. 15). — Baalingen (fol. 16). — Offembourg (fol. 17). — Colmar (fol. 18). — Gemer et Oberkirchen (fol. 19). — Schlestadt (fol. 20). — Benfeld (fol. 21). — Haguenau (fol. 22). — Landau (fol. 23). — Environs de Philipsbourg (fol. 24). — Germerheim (fol. 25). — Philipsbourg (fol. 26). — Speier (fol. 27). — Frankendal (fol. 28 et 29). — Worms (fol. 30). — Oppenheim (fol. 31 et 32). — Mayence (fol. 33 et 34). — Kreutznach (fol. 36). — Trorbarch (fol. 37 et 38). — Environs de Coblentz (fol. 39). — Lohnstein (fol. 40). — Coblentz (fol. 41 et 42). — Cologne (fol. 43). — Juliers (fol. 44). — Hochst (fol. 45). — Frankfort et Saxenhausen (fol. 46). — Fridtburg (fol. 47). — Rotenburg (fol. 48). — Wurtzbourg (fol. 49). — Schweinfurth (fol. 50 et 51). — Forcheim (fol. 52). — Nuremberg (fol. 53). — Prague (fol. 54). — Brème (fol. 55). — Hambourg (fol. 56).

XVIII<sup>e</sup> siècle. Papier. 56 plans. 260 sur 370 millim. Rel. maroquin rouge, aux armes des Bourbon-Condé, avec fleurs de lis d'or aux quatre angles des plats.

**502.** « *Tratatto dell' attacco e difesa delle piazze.* »

Début : « L'arte militare, non altrimenti che ogni qualunque scienza o arte, avendo le sue parti principali, che concorrono... »

Avec 10 planches. — Même ouvrage que les n<sup>os</sup> 35 et 36.

XVIII<sup>e</sup> siècle. Papier. 311 pages. 360 sur 240 millim. Rel. veau rac., aux armes de Charles-Emmanuel III de Savoie, roi de Sardaigne.

**505.** « *Observations faites sur la manière de deffendre une place...*, 1700, » par Vaultier.

Titre orné; pages encadrées de filets rouges. — En tête, une épître de Vaultier au roi.

Ces Observations forment la seconde et la troisième partie des *Observations sur l'art de faire la guerre*, par Vaultier (Paris, 1704, in-8°.)

XVIII<sup>e</sup> siècle. Papier. 79 feuillets, 390 sur 260 millim. Rel. maroquin rouge.

**504.** « *Mémoire sur la deffence qu'on pourroit faire à Menin et sur l'usage et le mouvement des eaux de ses inondations.* »

Avec 9 planches coloriées à la main.

Au fol. 1, on lit la note marginale suivante : « Ce mémoire inté-



ressant est antérieur à 1705, parce que le plan de la place qui y est joint ne représente pas la contre-garde qui couvre l'entrée des eaux et qui fut faite cette année-là; je le crois de l'année 1702, au commencement de la guerre de succession. Aug[oyat], 1852. »

XVIII<sup>e</sup> siècle. Papier. 38 feuillets. 415 sur 300 millim. Rel. parchemin.

**505.** « Toisez des ouvrages qui ont esté faits aux fortifications de Briançon pendant les années 1693 et 1694, » par de Villennost.

Avec 6 planches coloriées à la main. — Sur la feuille de garde : « En reliant ce volume on y a ajouté au commencement un plan et des profils de la place suivant le projet de 1695. Total 6 f<sup>o</sup>. »

XVIII<sup>e</sup> siècle. Papier. 118 feuillets. 365 sur 250 millim. Rel. maroquin vert.

**506.** Papiers de Cormontaigne. — « Mémoire sur Landau. »

Page 5. « Mémoire sur le fort et le foible de Landaw, ... par le chevalier de Caligny, ingénieur en chef, en 1716 » ; avec 2 plans coloriés à la main.

Page 43. « Relation du siège de Landaw, le 11<sup>e</sup> octobre 1703 ; » avec 1 plan colorié à la main.

Page 49. « Mémoire relatif aux plans et profils des ouvrages projetés pour fortifier et fermer par sa gorge l'ouvrage couronné de Landau, appelé communement le Fort » ; avec 8 planches coloriées à la main.


XVIII<sup>e</sup> siècle. Papier. 182 pages. 405 sur 195 millim. Rel. basane.

**507.** « Pièces détachées relatives au journal de la défense de Landau en 1704, » par Villemont et Jonville.

En tête un état de la garnison. — Différents dispositifs, du 12 septembre au 5 novembre. — Page 522. « Remarques sur l'utilité et l'inconvénient des batteries à barbette et la difficulté de bien diriger les embrasures ».

XVIII<sup>e</sup> siècle. Papier. 25 pages, numérotées 409-410 et 503-525. 360 sur 235 millim. Cartonné.

**508.** « Journal du siège de Landau en 1704, » par Villemont et Jonville.



Fol. 100. Quelques réflexions sur la défense des places.

Sur la feuille de garde : « Achepté ce manuscrit à la vente de la bibliothèque de M. Deffort. 30 ll. » — Fol. 1. « Manuscrit acquis par S. E. le M<sup>e</sup> duc de Feltre, ministre de la Guerre, et donné par S. E. au Dépôt des fortifications. Paris, 23 août 1817. »

Avec 3 plans coloriés à la main. — Ex-libris de P. Doyen, « in supr. Paris. curia patroni ».

XVIII<sup>e</sup> siècle. Papier. 115 feuillets. 310 sur 200 millim. Rel. veau fauve, aux armes de Lepeletier des Forts.

**509.** Papiers de Cormontaigne. — « Sièges étrangers ».

Page 1. « Discours sur les attaques de quelques forteresses des Pays-Bas durant la dernière guerre; avec un avis sur la manière de bien conduire l'attaque d'une forteresse, par M. Landsberg..., 1724. » — Il y est question des sièges de Candie, de Lille, de Gand, de Tournai, de Douai, de Béthune et d'Aire.

Page 222. « Journal complet ou histoire détaillée de tout ce qui s'est passé de particulier et en partie dans les troupes auxiliaires de Brunswick-Lunebourg envoyées au secours de la sérénissime République de Venise contre l'ennemi héréditaire [les Turcs], sous la conduite de M. Josias, conte de Waldeck,... et spécialement au siège de la forteresse de Candie,... le tout en l'an 1669. Nouvelle édition, avec les plans requis en 1724. » — Les plans manquent.

XVIII<sup>e</sup> siècle. Papier. 477 pages. 315 sur 210 millim. Rel. parchemin.

**510.** Papiers de Cormontaigne. — « Ecluses, ponts et aqueducs. » Mémoires divers.

1. « Grande écluse de Gravelines, » par Clément (1699); avec 4 planches coloriées à la main. — 236 pages.

2. « Devis du pont de Blois » (1717); avec 3 planches coloriées à la main. — 76 pages.

3. « Aqueduc de Maintenon, » par Vauban (1685); avec 2 planches coloriées à la main. — 125 pages.

XVIII<sup>e</sup> siècle. Papier. 3 mémoires, de 236, 76 et 125 pages. 315 sur 105 millim. Rel. basane.

**511.** Papiers de Cormontaigne. — « Frontière des Evêchés. » Mémoires divers.

1 et 2. Deux mémoires sur Sarrelouis, par Favart (?) et Leblond de La Tour (1705-1717); avec 3 plans coloriés à la main.

3. Mémoire sur Toul. — On a joint une copie moderne d'une lettre de Vauban à Le Peletier, datée de Metz, le 23 septembre 1698, et concernant la place de Toul.

4. « Devis des ouvrages de maçonnerie, terres, gazons, charpentes, ferrures et autres, ordonnés par le Roy pour la fortification de la ville de Toul » (1700); avec 4 plans coloriés.

5. « Mémoire instructif concernant le droit de souveraineté appartenant au Roy et maître sur la ville et pays dépendant de la gouvernance de Thionville. »

6. « Lettres écrites par Messieurs les ministres, intendants et gouverneurs au sujet des places et lieux cédez au Roy par le traité des Pyrénées, depuis l'année 1698 jusques et compris l'année 1715. »

7. Plan de Rodemacker, avec une courte notice (1730).

XVIII<sup>e</sup> siècle. Papier. 366 pages. 315 sur 195 millim. Rel. en veau fauve.

**512.** Papiers de Cormontaigne. — « Frontière d'Alsace. » Mémoires divers.

1. Mémoire, notes, lettre sur le fort de Kehl, par Cormontaigne; avec 6 plans coloriés à la main (1726).

2 et 3. Deux mémoires sur les fortifications de Vieux-Brisach et de Fribourg-en-Brigau, par Baudouin (1724-1725); avec 7 plans coloriés.

4. Mémoire sur les fortifications de Philippsbourg en 1697, par Villars-Lugein; avec 3 planches.

5. « Mémoire relatif aux plans et profils de Manheim, » par Baudouin (1724); avec 4 planches.

A la suite, carte gravée d'Alsace, par Speckel (1576).

XVIII<sup>e</sup> siècle, Papier. 379 pages. 335 sur 195 millim. Rel. en veau fauve.

**515.** Papiers de Cormontaigne. — « Recueil de relations de sièges » (1673-1719) : de Namur, Fribourg, Fontarabie, Saint-Sébastien, Mons, Charleroy, Philipsbourg, Landau, Montmélian, Strasbourg, Mayence. — Travaux à l'École d'artillerie de La Fère.

Avec de nombreux plans coloriés à la main et trois plans gravés.

XVIII<sup>e</sup> siècle. Papier. 603 pages. 320 sur 195 millim. Rel. en veau fauve.

**514.** Deux mémoires sur l'attaque et la défense des places, par Perdiguier, ingénieur en chef du Fort-Louis du Rhin (1722-1725).

Il y est fait mention des sièges de Béthune, Cardonne, Torlose, Fribourg, Mayence, Douai, Landau et du Quesnoy (1708-1713).

XVIII<sup>e</sup> siècle. Papier. 91 et 133 pages. 335 sur 190 et 310 sur 180 millim. Demi-rel.

**515.** Relation du siège de Barcelone, par le duc de Vendôme en 1697, par M. Pene de Vaubonnet, « ingénieur, et depuis général des Camaldules ».

Avec un plan de la ville, gravé par N. de Fer, un plan colorié à la main et 3 très belles planches gravées d'I. Rigaud; 3 autres planches du même, signalées dans l'ouvrage, manquent.

A la suite : « Relation succincte de l'assaut général de Barcelone, le 11 septembre 1714. »

Page 9. « État des marchandises de contrebande qui sont de prise, nonobstant passeport, pendant la guerre, à moins qu'elles ne soient expressément déclarées dans le passe-port. »

Ex-libris portant la légende : *Conterminis liberis.*

XVIII<sup>e</sup> siècle. Papier. 18 feuillets. 370 sur 240 millim. Cartonné.

**516.** « Journal du siège de la ville de Lille, » par M. de La Freze-lière, commandant de l'artillerie (1708).

XVIII<sup>e</sup> siècle. Papier. 214 pages. 315 sur 205 millim. Rel. en veau brun, aux armes du maréchal de Boufflers.

**517.** Traités divers de fortification et de conduite des sièges.

I. « Éléments de fortification, » avec quelques plans et dessins coloriés à la main.

Page 97. « Manière dont on doit visiter une place, par M. Sauveur le fils, ingénieur » (1728).

Page 153. « Extrait d'un manuscrit intitulé : *Mémoire pour servir d'instruction dans la conduite des sièges*, par M. de Vauban. » Une note marginale porte en outre : « Ce mémoire a été imprimé à Leyde, en 1790. »

Page 166. « En quel cas peut-on brusquer une place et comme on s'y doit gouverner, » par Vauban.

Page 181. « Définitions au sujet des sièges des places, » avec quelques « axiomes » sur la même question.

Page 219. « Journal et mémoire sur la défense de Lille pendant l'année 1708. »

Page 305. « Journal du siège et de la deffense de Douay, investy le 22 avril 1710 et remis aux alliés le 29 juin suivant; » avec un plan colorié à la main.

XVIII<sup>e</sup> siècle. Papier. 382 pages. 305 sur 190 millim. Rel. en veau fauve.

**518.** « Mémoire sur l'attaque et la deffence des places, » par de Perdiguier (1737).

Ouvrage rédigé en forme de questionnaire avec réponses. — Avec 12 plans coloriés à la main et des figures dans le texte.

Signature du chevalier de Chastillon sur le titre.

XVIII<sup>e</sup> siècle. Papier. 212 pages. 315 sur 190 millim. Rel. veau fauve.

**519.** « Mémoire sur l'attaque et la défense des places, par M. de Perdiguier » (1738).

Fol. 76. « Mémoire sur l'utilité des cartouches des chasseurs d'Allemagne... » par Perdiguier.

Fol. 80. « Supplément à l'attaque et deffence des places de M. le mareschal de Vauban, » par Perdiguier.

Avec 11 planches coloriées à la main.

XVIII<sup>e</sup> siècle. Papier. 95 feuillets. 340 sur 225 millim. Demi-rel.

**520.** « Mémoire concernant le système de fortification du Neuf-Brisack, augmenté de force par une nouvelle disposition de ses ouvrages qu'on propose, » par Cormontaigne (10 avril 1719).

Avec 6 planches coloriées à la main.

XVIII<sup>e</sup> siècle. Papier. 18 pages. 410 sur 275 millim. Demi-rel.

**521.** « Papiers de Cormontaigne. Mémoires de Cormontaigne : Des chemins couverts » (1720).

Avec signatures autographes. — Douze planches coloriées à la main.

XVIII<sup>e</sup> siècle. Papier. 130 pages. 340 sur 230 millim. Demi-rel.

**522.** « Mémoire de fortification contenant la disposition qu'il convient de donner aux chemins couverts dans toutes sortes de terrains, par Cormontaigne » (1720).

Copie du n<sup>o</sup> 321. — Avec 12 planches coloriées à la main.

XVIII<sup>e</sup> siècle. Papier. 16 feuillets. 450 sur 290 millim. Demi-rel

**525.** « Papiers de Cormontaigne. Nouvelle disposition de l'enceinte des places. »

Signatures autographes. — 10 planches coloriées à la main.

XVIII<sup>e</sup> siècle. Papier. 56 pages. 335 sur 215 millim. Rel. veau fauve.

**524.** « Pratique des fortifications. 1<sup>re</sup> partie, qui traite de l'enceinte des places avec leurs dehors ordinaires, par Cormontaigne. Année 1750. 1<sup>er</sup> volume. N<sup>o</sup> 1<sup>er</sup>. »

En tête, une lettre de Cormontaigne au comte d'Argenson et réponse de ce dernier (1750). — Signatures autographes.

XVIII<sup>e</sup> siècle. Papier. 303 pages. 330 sur 205 millim. Rel. veau brun.

**525-526.** Planches des Mémoires sur la fortification, de Cormontaigne.

I. « Mémoires et dessins sur la fortification. Tome 1<sup>er</sup>, par Cormontaigne; double et dépareillé. Donné à la bibliothèque de l'École d'application par M. le chef de bataillon du génie Guéry, le 8 décembre 1841. »

II. « Mémoires de fortifications de Cormontaigne. Tome 2<sup>e</sup>; double et dépareillé. Donné à la bibliothèque de l'École d'application, par M. le chef de bataillon du génie Guéry, le 8 décembre 1841. »

XVIII<sup>e</sup> siècle. Papier. 124 et 122 planches coloriées à la main. 395 sur 265 millim. Cartonnés.

**527-529.** Mémoires de Cormontaigne.

I. « 1<sup>re</sup> continuation du premier mémoire de Cormontaigne, où l'on

examine de quelle manière il convient de disposer les ouvrages d'un front de fortification pour en tirer tous les avantages dont ils peuvent être capables. »

II. « 2<sup>e</sup> continuation des Mémoires de Cormontaigne, sur les pièces détachées. » (1743).

III. « 3<sup>e</sup> volume. Continuation du premier mémoire de Cormontaigne, où l'on examine de quelle manière il convient de disposer les ouvrages d'un front de fortification pour en tirer tous les avantages dont ils peuvent être capables » (1743).

XVIII<sup>e</sup> siècle. Papier. Trois volumes, de 81, 116 et 70 pages. 335 sur 200 millim. Rel. veau fauve.

**550.** Portefeuille contenant une collection incomplète des planches relatives aux trois mémoires de Cormontaigne.

XVIII<sup>e</sup> siècle. Papier. 176 planches au trait. 355 sur 230 millim. Portefeuille veau fauve.

**551.** Portefeuille contenant trois liasses dépareillées et incomplètes des tomes II, IV, V et VI des mémoires manuscrits de Cormontaigne, du 5<sup>e</sup>, 6<sup>e</sup> et 7<sup>e</sup> mémoire et sur la place de Landau.

XVIII<sup>e</sup> siècle. Papier. 119 planches au trait ou coloriées à la main. 355 sur 230 millim. Portefeuille en veau fauve.

**552.** « Fortifications des places, » par Sauveur (1713).

C'est la première partie (De l'art de fortifier) du *Traité de fortification*, de Sauveur, précédé d'un chapitre : « De l'utilité des places fortes », par Vauban. Cf. les n<sup>os</sup> 295 et 297.

Avec 35 planches coloriées à la main.

XVIII<sup>e</sup> siècle. Papier. 158 feuillets. 390 sur 260 millim. Rel. veau brun.

**555.** Papiers de Cormontaigne. — « Mémoire concernant la disposition des places fortifiées, sur les frontières d'un royaume et de leurs avantages pour attaquer et se défendre; ouvrage nécessaire à tous les gens de guerre pour parvenir à la connoissance du fort et du foible des frontières, par Cormontaigne, ingénieur ordinaire du Roy, capitaine refformé au régiment de Navarre. Année 1732. »

Avec 12 planches coloriées à la main.

XVIII<sup>e</sup> siècle. Papier. 118 pages. 310 sur 200 millim. Rel. veau brun.

**554.** « Mémoire concernant la disposition des places fortifiées sur les frontières d'un royaume,... par Cormontagne... 1732. »

Même ouvrage que le n<sup>o</sup> 333. — Avec 12 planches coloriées à la main.

XVIII<sup>e</sup> siècle. Papier. 116 pages. 315 sur 205 millim. Cartonné.

**555.** « Mémoire concernant les dispositions des places fortifiées sur les frontières d'un royaume,... par M. de Cormontagne... 1732. »

Même ouvrage que les n<sup>os</sup> 333 et 334. — Avec 12 planches coloriées à la main.

XVIII<sup>e</sup> siècle. Papier. 91 pages. 265 sur 175 millim. Rel. veau fauve.

**556-545.** Papiers de Cormontaigne. — Mémoires sur les fortifications de Cormontaigne. (1743).

I. Corps de places; texte. — 262 pages.

II. Ouvrages extérieurs (contregardes et lunettes); texte. — 246 pages.

III. Corps de place; planches. — 89 planches coloriées à la main.

IV. Corps de place; planches. — 92 — — —

V. Contregardes; planches. — 60 — — —

VI. Contregardes; planches. — 60 — — —

VII. Lunettes; planches. — 42 — — —

VIII. Lunettes; planches. — 44 — — —

XVIII<sup>e</sup> siècle. Papier. Huit volumes, de 335 sur 210 et de 360 sur 230 millim. Les tomes I et II sont reliés en veau fauve; les autres en demi-reliure.

**544-543.** « Cabinet de M. le général Vital. — Planches de Cormontaigne. »

Ce sont les Mémoires sur les fortifications, de Cormontaigne (cf. les n<sup>os</sup> 336-343).

I. Planches. — 97 planches au trait.

II. — — 96 — —

III. — — 88 — —

IV. — — 23 — —



V. Texte des trois Mémoires sur la fortification, qui sont chacun de 234, 115 et 142 pages; en outre, 26 planches.

XVIII<sup>e</sup> siècle. Papier. Cinq volumes, de 345 sur 225, excepté le tome IV qui est de 330 sur 210 millim. Rel. veau fauve, excepté le t. IV, en parchemin blanc (emboîtages).

**549-550.** Mémoires sur les fortifications, par Cormontaigne (1742-1743).

Même ouvrage que les n<sup>os</sup> 336 et 337.

XVIII<sup>e</sup> siècle. Papier. Deux volumes, de 151 et 179 feuillets. 315 sur 210 millim. Demi-rel.

**551-552.** « Mémoires sur les fortifications, par M. de Cormontaigne... I<sup>re</sup> partie. »

C'est le premier mémoire seulement avec ses continuations. — Même ouvrage que le n<sup>o</sup> 336, en outre quelques pages du tome II (n<sup>o</sup> 337).

I. Texte. — 280 pages.

II. Planches. — 124 planches au trait.

XVIII<sup>e</sup> siècle. Papier. 320 sur 200 millim. Demi-rel.

**553.** « Mémoires de Cormontaigne sur les fortifications. Tome I. »

Ce volume renferme les trois parties des Mémoires sur les fortifications (cf. n<sup>os</sup> 336 et 337). — Le tome II, qui devait sans doute être consacré aux planches, manque.

A la page 405 on lit la signature de De La Coste, auteur de la présente copie et la date : « S. Omer, ce 29 mai 1791. »

XVIII<sup>e</sup> siècle. Papier. 472 pages. 320 sur 205 millim. Demi-rel.

**554.** « Mémoires sur la fortification, par Cormontaigne. »

C'est une copie complète des trois parties des Mémoires sur la fortification; sans les planches.

XVIII<sup>e</sup> siècle. Papier. 111 feuillets. 325 sur 205 millim. Demi-rel.

**555.** « Planches de Cormontaigne. »

C'est la série complète des planches du premier mémoire. (Cf. les n<sup>os</sup> 338 et 339.)

XVIII<sup>e</sup> siècle. Papier. 181 planches coloriées à la main. 305 sur 260 millim. Rel. veau fauve.

**556-558.** « Planches des Mémoires de Cormontaigne. »

Même ouvrage que les n<sup>os</sup> 338 à 343.

XVIII<sup>e</sup> siècle. Papier. Trois volumes, de 181, 120 et 86 planches coloriées à la main. 495 sur 340 millim. Demi-rel.

**559-565.** « Mémoires sur la fortification, par Cormontaigne. » (1742-1743).

I. Premier mémoire, avec une continuation; texte. — 318 pages.

II. Des tenaillons et contregardes; des lunettes et avant-chemins couverts; texte. — 199 pages.

III. Continuation des lunettes; texte. — 182 pages.

IV-VII. Quatre volumes contenant 124, 60, 60 et 85 planches au trait ou coloriées à la main.

XVIII<sup>e</sup> siècle. Papier. Sept volumes. 340 sur 225 millim., sauf le tome VII, qui a 420 sur 265 millim. Demi-rel.

**566.** « Papiers de Cormontaigne. — Dissertation sur la fortification irrégulière, par Cormontaigne, à l'occasion d'une lettre qui luy a esté écrite par M. de Ramsault. 1741. »

Avec 14 planches au trait ou coloriées à la main.

XVIII<sup>e</sup> siècle. Papier. 149 pages. 330 sur 205 millim. Rel. veau brun.

**567.** « Papiers de Cormontaigne. — Mémoires de mines, par Cormontaigne, ingénieur ordinaire du Roy, capitaine au régiment de Navarre. Années 1724 et 1725. »

Avec 35 planches au trait ou coloriés à la main.

XVIII<sup>e</sup> siècle. Papier. 240 pages. 335 sur 205 millim. Rel. veau brun.

**568.** « Théorie des mines, par Cormontaigne. 10 mémoires. 20 dessins. Années 1724, 1725, 1740. »

Un certain nombre de ces mémoires sont les mêmes que ceux contenus dans le n<sup>o</sup> 367. — Avec 20 planches coloriées à la main.

XVIII<sup>e</sup> siècle. Papier. 66 pages. 435 sur 285 millim. Demi-rel.

**369.** « Traité des mines, » par Cormontaigne.

Mémoires divers, dont la plupart se retrouvent dans le n° 368 et dans le n° 367. — Avec de nombreuses planches coloriées à la main.

XVIII<sup>e</sup> siècle. Papier. 207 feuillets. 345 sur 220 millim. Rel. veau fauve.

**370.** « Mémoires sur les mines, par Cormontaigne. Planches. »

XVIII<sup>e</sup> siècle. Papier. 111 planches coloriées à la main. 415 sur 295 millim. Demi-rel.

**371.** Papiers de Cormontaigne. — « Extraits de différens mémoire[s] de siège, sur l'usage que l'on y a fait des mines, tant pour l'attaque que pour la défense des places, par Cormontaigne, ingénieur en chef à Metz. 1744. »

Ces extraits concernent les sièges de Philipsbourg (1676), de Charleroi (1693), de Namur (1692), de Landau (1702-1704-1713), et de Turin (1706). — Avec 9 planches au trait ou coloriées à la main.

XVIII<sup>e</sup> siècle. Papier. 476 pages. 335 sur 215 millim. Rel. parchemin blanc.

**372.** Liasse contenant des manuscrits de Cormontaigne, en double.

1. « Mémoire sur les galeries de contremines pour la guerre souterraine sous le glacis des places de guerre... Metz, 1745. » — 69 pages.

2. « Etat des réparations... pour... loger la garnison du château de Sarrebourick... » (1734). — 1 feuillet.

3. « Mémoire sur le fort de Trèves » (1734). — 2 feuillets et 6 planches au trait.

4. « Mémoires sur les quartiers d'hiver établis par le pays ennemi entre le Rhin et la Moselle, pour M. le comte de Belle-Isle de l'année 1734 à 1735... » — 25 feuillets.

5. « Journal concernant les ouvrages de Kirne et autres lieux de la ligne des quartiers. » (1734). — 15 feuillets et 3 planches au trait.

6. « Etat des matériaux, paysans et ouvriers nécessaires pour faire une redoute près de Consarbrick... » (1734). — 2 feuillets et 4 planches au trait.

XVIII<sup>e</sup> siècle. Papier. 345 sur 230 millim. Liasse.

**573.** Papiers de Cormontaigne. — « Mémoire sur les galeries de contremines pour la guerre souterraine sous les glacis des places, ouvrage accompagné de 126 planches, par M. de Cormontaigne, chevalier de l'Ordre militaire de Saint-Louis, colonel réformé d'infanterie, brigadier des armées du Roy, directeur des fortifications des places frontières des Évêchés. Année 1745. »

Avec 126 planches coloriées à la main.

XVIII<sup>e</sup> siècle. Papier. 255 pages. 350 sur 210 millim. Rel. veau fauve.

**574.** « Mémoires sur les galeries de contremines, pour la guerre souterraine sous les glacis des places. Construction des galeries et contremines. A Metz, année 1743; par M. de Cormontaigne. »

« Manuscrits double et (de) dépareillés donnés à la bibliothèque de l'École d'application, le 8 décembre 1841, par M. le chef de bataillon du génie Guéry. » — Même ouvrage que le n<sup>o</sup> 373. — Avec 126 planches au trait ou coloriées à la main.

XVIII<sup>e</sup> siècle. Papier. 306 pages. 365 sur 220 millim. Cartonné.

**575.** Papiers de Cormontaigne. — « Mémoire sur les galeries de contremines pour la guerre souterraine sous les glacis des places, ouvrage accompagné de 123 planches, par M. de Cormontaigne... Année 1745. »

Même ouvrage que les n<sup>os</sup> 373 et 374, mais très incomplet. — Avec 40 planches seulement, coloriées à la main ou au trait.

XVIII<sup>e</sup> siècle. Papier. 78 feuillets. 330 sur 215 millim. Demi-rel.

**576.** Papiers de Cormontaigne. — « Pratique de la guerre souterraine offensive et deffensive des places, par Cormontaigne. »

Avec 70 planches coloriées à la main.

XVIII<sup>e</sup> siècle. Papier. 98 pages. 340 sur 210 millim. Rel. veau brun.

**577.** « Papiers de Cormontaigne. Ponts sur le Rhin » (1727).

Avec 6 planches coloriées à la main. — Cf. le n<sup>o</sup> 396 (1).

XVIII<sup>e</sup> siècle. Papier. 103 pages. 330 sur 205 millim. Rel. veau brun.

**578.** Papiers de Cormontaigne. — « Mémoires militaires sur les petits et grands postes de campagne et sur l'établissement des troupes

en quartier d'hiver dans le país ennemi, » par Cormontaigne (vers 1734).

Manuscrit original; avec 34 planches coloriées à la main ou au trait. — Les planches du premier mémoire (*Sur les précautions qu'il convient de prendre pour mettre en sûreté les grands et petits postes de campagne*) se trouvent, avec des légendes mais sans texte, dans *le Parfait aide de camp*, de Le Rouge. 1760, in-4°.

XVIII<sup>e</sup> siècle. Papier. 118 pages. 175 sur 240 millim. Rel. parchemin blanc.

**579.** Papiers de Cormontaigne. — « Mémoire pour les postes de campagne. — Mémoires sur les quartiers d'hiver. 1734. »

C'est la copie de quelques-uns des mémoires du n° 378. — Avec 21 planches au trait.

XVIII<sup>e</sup> siècle. Papier. 63 pages. 340 sur 215 millim. Rel. parchemin blanc.

**580.** Papiers de Cormontaigne. — « Mémoires militaires sur les ouvrages de campagne propres à couvrir et assurer la tête des ponts sur les rivières pour le passage des armées, » par Cormontaigne.

Manuscrit original. — Avec 42 planches coloriées à la main.

XVIII<sup>e</sup> siècle. Papier. 79 pages. 370 sur 250 millim. Rel. parchemin blanc.

**581.** Papiers de Cormontaigne. — « Mémoires de Cormontaigne. » Page 1. « Théorie des mines. » — Cf. le n° 367.

Page 79. « Mémoire sur les galeries de contremines pour la guerre souterraine sous les glacis des places; ouvrage accompagné de 123 planches... » — Les planches manquent; cf. nos 373 et 374.

Page 327. « Mémoire sur l'approvisionnement de Thionville. »

Page 413. « Mémoire de M. de Cormontaigne sur le système de fortification de Bédidor, avec les plans des deux systèmes. » — Avec 2 plans au trait sur des feuilles de papier calque, non reliées avec le reste du volume.

Page 463. « Etablissement des quartiers en 1734... » — Avec des-  
sins dans le texte.

XVIII<sup>e</sup> siècle. Papier. 564 pages. 330 sur 210 millim. Rel. parchemin blanc.

**582.** Papiers de Cormontaingne. — « Mémoires de Cormontaingne. »

Page 13. « Changements qu'il convient de faire aux desseins qui ont esté donnez pour la nouvelle église paroissiale du Fort-Louis du Rhin. »

Page 61. « Bâtiment de l'abbaye de Murbach en Haute-Alsace. »

Page 137. « Projet des ouvrages les plus indispensables à faire aux fortifications et bâtiments appartenant au Roy à Schlestat, pendant l'année prochaine 1727. »

Page 169. « Remarques sur le prix des bois de charpente pour les fortifications de Landau. »

Page 185. « Toisé de la dépense à faire pour construire à neuf deux grands hangards de 45 toises de long chacun sur sept toises de large, et d'un autre hangard de 21 toises de long sur cinq de large, dans lequel est compris le logement d'un garde en second avec deux forges. » (Strasbourg, 1728.)

Page 213. « Projet pour revestir intérieurement en maçonnerie les parapets des chemins couverts des places frontières du royaume... »

Page 245. « Construction et proprietez d'un coin pour mettre dans un instant une pièce de canon hors de service, et obliger l'ennemy de la refondre. »

Page 261. « Description d'un baquet propre à épuiser les eaux dans les excavations des ouvrages des fortifications des places jusques à la proffondeur de 2 pieds. »

Manuscrit original. — Avec 34 planches coloriées à la main.

XVIII<sup>e</sup> siècle. Papier. 291 pages. 330 sur 205 millim. Rel. veau fauve.

**585.** Papiers de Cormontaingne. — « Mémoire sur l'artillerie, où l'on examine son usage ordinaire dans les sièges, avec une manière de jetter les bombes différente de celle dont on se sert communément et très propre à chasser l'ennemy de ses ouvrages, par Cormontaingne... » (1740).

Avec 39 planches au trait ou coloriées à la main.

XVIII<sup>e</sup> siècle. Papier. 228 pages. 330 sur 210 millim. Rel. veau fauve.

**584.** Papiers de Cormontaingne. — « Mémoire sur le ricochet à bombes, par Cormontaingne. 1724 et 1742. »

Avec 5 planches coloriées à la main.

XVIII<sup>e</sup> siècle. Papier. 70 pages. 320 sur 205 millim. Cartonné.

**585.** « Mémoires de Cormontaigne. »

Page 1. Mémoires sur le ricochet à bombes. — Cf. le n<sup>o</sup> 384.

Page 117. « Mémoire sur les côtes de Normandie. 1778. »

Page 157. Théorie des mines. — Cf. le n<sup>o</sup> 368.

Avec 40 planches, pour la plupart coloriées à la main.

XVIII<sup>e</sup> siècle. Papier. 280 pages. 240 sur 180 millim. Rel. veau fauve.

**586.** « Mémoires de Cormontaigne sur le ricochet à bombes... »

Même ouvrage que le n<sup>o</sup> 384. — Avec 9 planches dessinées à la main.

XVIII<sup>e</sup> siècle. Papier. 2 cahiers de 38 et 65 pages. 430 sur 285 millim. Dans un carton.

**587.** Papiers de Cormontaigne. — « Mémoire sur les petits travaux avancés que l'on fait à la hâte à l'approche d'un siège pour retarder les progrès des attaques », par Cormontaigne. (1742.)

Avec 11 planches coloriées à la main.

XVIII<sup>e</sup> siècle. Papier. 160 pages. 335 sur 210 millim. Rel. veau brun.

**588.** Papiers de Cormontaigne. — « Usage de l'artillerie pour la défense des places, » par Cormontaigne (1740.)

Avec 18 planches coloriées à la main.

XVIII<sup>e</sup> siècle. Papier. 154 pages. 380 sur 240 millim. Rel. parchemin blanc.

**589.** « Mémoire à l'usage de l'artillerie pour la défense des places, par M. de Cormontaigne. » (1740.)

Même ouvrage que le précédent. — Avec 4 planches au trait ou coloriées à la main.

XVIII<sup>e</sup> siècle. Papier. 51 feuillets. 320 sur 205 millim. Cartonné.

**590.** « Mémoires divers, par Cormontaigne. »

1. « Mémoire sur le travail à demander aux ingénieurs ordinaires et volontaires dans les places » (1749).

2. « Mémoire sur les précautions à prendre pour mettre en seureté les grands et petits postes de campagne. » Cf. le n° 378.

3. « Mémoire sur le travail à demander... » Cf. le premier mémoire du présent volume.

4. « Mémoire sur les contestations survenües dans les derniers sièges des Pays-Bas entre l'artillerie et le génie, à l'occasion de l'emplacement des batteries destinées à ruiner les deffenses des ouvrages opposés aux attaques. 19 juillet 1748. »

Avec 30 planches coloriées à la main.

XVIII<sup>e</sup> siècle. Papier. 55 feuillets. 385 sur 250 millim. Demi-rel.

**591.** « Modèle général pour l'aprovisionnement des munitions de guerre et de bouche nécessaires pour la défense des places du Royaume; par Cormontaingne. Année 1746. »

Page 23. « Discours sur la deffense des places, » par Deshoulières.

Page 83. « Instruction générale pour servir de règlement des garnisons et munitions les plus nécessaires à la deffense des places frontières, à commencer par celles qui ont le circuit de quatre bastions royaux ou équivalens jusques à celles qui l'ont de dix-huit, par M. le mareschal de Vauban... », suivie de tables également de Vauban. Cf. les n°s 208, 213, 214, 235 et 240.

Page 183. « Mémoire général pour évaluer avec justesse les provisions de bouche nécessaires dans une place assiégée, où l'on prend pour modèle et exemple celle de Landau, par Cormontaingne. Année 1748. »

XVIII<sup>e</sup> siècle. Papier. 602 pages. 370 sur 240 millim. Rel. parchemin blanc.

**592.** « Mémoire général pour évaluer avec justesse les approvisionnements nécessaires dans une place assiégée, où l'on prend Landau pour modèle; par M. de Cormontaigne, directeur à Metz. 1748. »

Même ouvrage que le n° 391, moins le *Discours* de Deshoulières et les *Instructions* de Vauban. — Avec 24 planches sur papier calque.

XVIII<sup>e</sup> siècle. Papier. 71 pages. 330 sur 215 millim. Cartonné.

**595.** « Mémoire général pour évaluer avec justesse les aprovisionemens nécessaires dans une place assiégée, et où l'on prend Landau pour modèle, par M. de Cormontaingne. 1748. »



Cf. les n<sup>os</sup> 391 et 392. — Avec 30 planches coloriées à la main.

XVIII<sup>e</sup> siècle. Papier. 53 feuillets. 315 sur 200 millim. Broché.

**594.** « Modèle général pour l'approvisionnement des places, par Cormontaigne. — Planches. »

XVIII<sup>e</sup> siècle. Papier. 36 planches au trait. 380 sur 240 millim. Rel. veau fauve.

**595.** « Mémoire sur les approvisionnements à faire dans les places de guerre qui doivent soutenir un siège, relativement aux vivres, à l'artillerie et aux fortifications, par M. de Cormontaigne. 1748. »

Cf. les n<sup>os</sup> 391, 392 et 393. — Avec 34 planches au trait.

XVIII<sup>e</sup> siècle. Papier. 51 feuillets. 335 sur 210 millim. Demi-rel.

**596.** « Supplément aux mémoires de Cormontaigne. »

1. « Projet de deux ponts de bateaux propres à passer en temps de guerre nos armées de l'autre côté du Rhin avec le gros canon de siège » (1723). — Même ouvrage que le n<sup>o</sup> 377.

2. Mémoires sur le ricochet à bombes. — Cf. le n<sup>o</sup> 384.

3. « Usage de l'artillerie pour la défense des places » (1740). — Cf. le n<sup>o</sup> 388.

4. « Mémoire sur les aprovisionnementens à faire dans les places de guerre qui doivent soutenir un siège... 1748. » — Cf. les n<sup>os</sup> 391 et suiv.

Avec 64 planches au trait ou coloriées à la main.

XVIII<sup>e</sup> siècle. Papier. 258 pages. 340 sur 225 millim. Rel. veau fauve.

**597.** « Des magasins et hangards d'artillerie convenables dans les places frontières du royaume; par Cormontaigne. Année 1749. »

Avec 27 planches coloriées à la main.

XVIII<sup>e</sup> siècle. Papier. 267 pages. 360 sur 245 millim. Demi-rel.

**598.** « Recueil de différentes lettres et mémoires sur les fortifications de Landau pour les porter à leur perfection. »

Ce volume contient la copie de nombreuses lettres de Cormontaigne, de Baudoin, de Ramsault, du maréchal d'Asfeld et du comte

de Belle-Isle, écrites toutes vers 1740. — En outre plusieurs mémoires de Cormontaigne et de Baudoin.

Avec 36 planches, pour la plupart coloriées à la main.

XVIII<sup>e</sup> siècle. Papier. 374 pages. 375 sur 235 millim. Rel. parchemin, avec dos en veau fauve.

**599.** « Papiers de Cormontaigne. Mémoire général sur les devis, marchés, entreprises et entrepreneurs des fortifications des places de guerre du royaume; par Cormontaigne. Année 1749. »

En tête, une lettre de Cormontaigne au comte d'Argenson (Metz, 21 juin 1749). Avant le mémoire proprement dit on trouve « Le directeur des fortifications », mémoire de Vauban sur le même sujet, accompagné de « Remarques ».

XVIII<sup>e</sup> siècle. Papier. 610 pages. 370 sur 245 millim. Rel. veau fauve.

**400.** « Cormontaigne, Examen de systèmes et théorie du ricochet. 1741 à 1752. »

Les systèmes examinés sont de Bélidor, de Thiville et de Du Taisan. — Avec 40 planches coloriées à la main.

XVIII<sup>e</sup> siècle. Papier. 270 pages. 380 sur 260 millim. Demi-rel.

**401.** « Papiers de Cormontaigne. Sièges, campagnes de 1744 et 1745. »

Mémoires sur les sièges de Flandres en 1744 et sur celui de Fribourg en 1713 et en 1744; sur le siège de Tournai en 1745 et sur la bataille de Fontenoy (1745). — Avec 36 planches coloriées à la main.

XVIII<sup>e</sup> siècle. Papier. 1065 pages. 370 sur 240 millim. Rel. veau fauve.

**402.** « Journal du siège de Tournai, année 1745 », par Cormontaigne.

Avec 12 planches, pour la plupart coloriées à la main.

XVIII<sup>e</sup> siècle. Papier. 130 feuillets. 360 sur 220 millim. Demi-rel.

**405.** « Papiers de Cormontaigne. Mouvemens des eaux. »

Mémoires divers de Cormontaigne sur le mouvement des eaux. —

En outre, un mémoire de M. de Bombelles sur la nécessité de conduire une source pour deux fontaines dans le château de Bitche (1750). — Avec de nombreuses planches, dont la plupart coloriées à la main.

XVIII<sup>e</sup> siècle. Papier. 159 pages. 395 sur 255 millim. Rel. veau fauve.

**404.** « Œuvres de Cormontaigne. Mémoires sur la conduite des eaux. » (1751-1752).

Même ouvrage que le précédent, moins le mémoire de M. de Bombelles. — Signatures autographes de Cormontaigne et plusieurs lettres de Cormontaigne au comte d'Argenson avec les réponses de ce dernier; toutes ces lettres sont originales. — Avec 27 planches pour la plupart coloriées à la main.

XVIII<sup>e</sup> siècle. Papier. 149 pages. 330 sur 215 millim. Demi-rel.

**405.** « Réunion de cahiers de dépouillement des manuscrits reliés, divisés en 3 séries, savoir : Série in-octavo et minori forma; série in-quarto; série in-folio; par M. Tremel, bibliothécaire, mort en septembre 1831... »

C'est un ancien catalogue des manuscrits de la bibliothèque. — En tête une concordance des anciennes cotes avec les nouvelles, par Augoyat.

XIX<sup>e</sup> siècle. Papier. 515 feuillets. 380 sur 240 millim. Broché.

**406 et bis.** « Mémoires de M. de Cormontaigne, conformément aux ordres de M. Orry, contrôleur général, à l'occasion du bâtiment de graduation construit à Moyenvic, sous la conduite du sieur Querret, directeur des ponts et chaussées de la Franche-Comté... » (1739-1752).

Mémoires sur les salines de Lorraine. — Avec de nombreuses planches, pour la plupart coloriées à la main.

XVIII<sup>e</sup> siècle. Papier. 428 et 515 pages. 400 sur 255 millim. Rel. veau fauve.

**407.** « Œuvres de Cormontaigne. Mémoires sur les salines » (1751-1752).

En particulier sur les salines de Rosières, en Lorraine. — Avec 5 planches coloriées à la main.

· XVIII<sup>e</sup> siècle. Papier. 294 pages. 330 sur 205 millim. Demi-rel.

**403-427.** Papiers de Cormontaigne. — Registres relatifs aux travaux faits à Metz.

I. « Projets généraux et particuliers de Metz, avant l'ouverture de ses travaux en 1728. » — Projets et mémoires de Vauban, du major Abel, de Bavilliers, Tardif, Mircourt et autres. — 470 pages et 5 planches, coloriées à la main.

II. « Mémoires sur la Double couronne de Mozelle. Année 1728. » — Arrivée de Cormontaigne à Metz (avril 1728); Mémoires de Cormontaigne et leur discussion en présence du marquis d'Asfeld; mémoire de Duportal, avec les remarques de Cormontaigne. — 376 pages.

III. « Projets de la Double-couronne de Mozelle et autres ouvrages relatifs. Année 1728. » — 351 pages et 27 planches au trait ou coloriées à la main.

IV. « Suite des mémoires de Cormontaigne sur la Double-couronne de Mozelle; année 1729,... où l'on rapporte les ouvrages substitués en lieu et place de l'inondation de la Mozelle que l'on propose de supprimer. » — 544 pages.

V. « Continuation des mémoires de la Double-Couronne de Mozelle; année 1730. » — Ce volume contient les discussions avec Duportal sur les ouvrages proposés à l'aile droite de la Double-couronne, en présence du marquis d'Asfeld et du maréchal de Belle-Isle. — 249 pages.

VI. « Continuation des mémoires de Double-couronne de Mozelle; année 1731. » — Suite des discussions. — 376 pages.

VII. « Mémoires sur les détails de la Double-couronne de Mozelle. » — 269 pages.

VIII. « Pièce 47. De la sortie des eaux de la Seille. » — 487 pages et une planche au trait.

IX. Mémoires sur l'inondation de la Seille. — 670 pages.

X. « Mémoires de Cormontaigne, de 1728 à 1734, sur le projet et la construction de la Double-couronne de Belle-croix à Metz. » — 460 pages et 8 planches coloriées à la main.

XI. Suite des mémoires précédents (1734). — 702 pages.

XII. « Galleries de contremine de Belle-Croix. 1<sup>re</sup> partie. » — 534 pages et 21 planches coloriées à la main.

XIII. « Galleries de contremine de Belle-Croix. 2<sup>e</sup> partie, pour celles de la lunette 171. » — 448 pages et 9 planches, dont la plupart coloriées à la main.

XIV. « Lunette 171, sur la demi-lune 2 de la Double-couronne de Belle-Croix, avec son avant chemin couvert 172. Ceci est une suite des mémoires de Cormontaigne sur les contremines de ladite lunette. » — 215 pages et une planche coloriée à la main.

XV. « Ouvrages précipitez à Metz à l'occasion d'un siège prochain. » (1734). — 337 pages et 13 planches coloriées à la main ou au trait, avec de nombreux dessins à la plume dans le texte.

XVI. « Béliidor, Cormontaigne, 1740. Texte. » — Ce volume renferme différents mémoires de Béliidor sur les fortifications de Metz, avec les réfutations de Cormontaigne. — 157 pages et 3 planches dont 2 coloriées à la main et une au trait.

XVI *bis*. « Béliidor, Cormontaigne. 1740. Planches. » — 5 planches, coloriées à la main.

XVII. « Hôpital dans la Double-couronne de Mozelle. » — 305 pages et 7 planches coloriées à la main ou au trait.

XVIII. « Casernes et magasins à poudre. » — 344 pages et 16 planches au trait ou coloriées à la main.

XIX. « Registres de l'ingénieur en chef de Metz. Année 1744. » — 367 pages et 6 planches au trait ou coloriées à la main.

XVIII<sup>e</sup> siècle. Papier. 20 volumes, de 315 sur 200 millim., excepté les tomes X, XI et XIX, qui ont 360 sur 220 millim., et l'atlas XVI bis, qui a 450 sur 325 millim. Rel. parchemin blanc.

428. « Papiers de Cormontaigne. — Écoles d'attaque. Inspection des places. Instruction des ingénieurs. Sur les sapeurs. Inventaire de ses papiers » (1731-1752).

Avec 7 planches coloriées à la main.

XVIII<sup>e</sup> siècle. Papier. 340 pages. 380 sur 260 millim. Demi-rel.

429. « Papiers de Cormontaigne. — Frontières, 1746-1747. »

C'est une série de mémoires « sur le fort et le foible » de la frontière de l'Est. — Avec 6 cartes coloriées à la main.

XVIII<sup>e</sup> siècle. Papier. 103 feuillets. 380 sur 240 millim. Demi-rel.

450-451. « Papiers de Cormontaigne. — 1746 à 1752, Besançon,

Salins, Château de Joux, Blamont, Barrault, Béthune. » Mémoires divers.

I. Texte. — 320 feuillets.

II. Planches. — 25 planches coloriées à la main.

XVIII<sup>e</sup> siècle. Papier. 360 sur 220 et 440 sur 335 millim. Demi-rel.

**452-453.** « Papiers de Cormontaingne. — Mémoires sur Maubeuge. 1750-1751. »

I. Texte. — 220 pages.

II. Atlas. — 41 planches coloriées à la main.

XVIII<sup>e</sup> siècle. Papier. 385 sur 245 et 450 sur 330 millim. Demi-rel.

**454.** Papiers de Cormontaingne. — « Mémoire général sur les lignes, en particulier sur celles de la Loutre; année 1747; relativement à la visite ordonnée à Cormontaingne en 1746. »

Signatures autographes de Cormontaingne. — Avec 12 planches coloriées à la main.

XVIII<sup>e</sup> siècle. Papier. 148 pages. 285 sur 250 millim. Demi-rel.

**455.** « Système de fortification, » par P.-M. de Marfaing (1751). En tête une lettre de Marfaing à ? (Narbonne, 2 novembre 1748).

Fol. 3. « Mémoire sur une nouvelle méthode de fortifier les places, » par Marfaing.

Fol. 5. « Mémoire des changements que j'ay faits à mon nouveau système de fortification..., » par Marfaing.]

Fol. 9. « Réflexions sur le mémoire et projet de fortification nouvelle, proposé par M. de Marfaing, ingénieur en chef à Narbonne, » par Baudoin (Strasbourg, 13 juin 1750). — On a inséré dans le volume une lettre de Baudoin à ? (Monseigneur), datée de Strasbourg, 13 juin 1750.

Avec 31 planches coloriées à la main.

XVIII<sup>e</sup> siècle. Papier. 91 feuillets. 325 sur 210 millim. Demi-rel.

**456.** « L'ingénieur de campagne, ou traité de la fortification passagère, par M. de Clairac... 1746. »

Page 269. « Examen du traité de l'ingénieur de campagne..., » par Cormontaigne (Metz, 30 octobre 1748). — Autographe.

Avec 37 planches coloriées à la main.

XVIII<sup>e</sup> siècle. Papier. 278 pages. 325 sur 215 millim. Demi-rel.

457. « L'ingénieur de campagne, ou traité de la fortification passagère, par M. de Clairac... 1746. »

Page 424. « Examen du Traité de l'ingénieur de campagne..., par M. de Cormontaigne, conformément aux ordres de Monseigneur le comte d'Argenson » (Metz, 30 octobre 1748). — A la suite, plusieurs lettres du comte d'Argenson et de MM. de Clairac, Regemorte et Cormontaigne.

Avec 37 planches coloriées à la main.

XVIII<sup>e</sup> siècle. Papier. 443 pages. 345 sur 205 millim. Rel. veau fauve.

458. « Mémoire sur Philisbourg, dressé sur les lieux par le chevalier de Clairac..., en l'année MDCCXXXVI. »

Avec 21 planches coloriées à la main.

XVIII<sup>e</sup> siècle. Papier. 161 pages. 415 sur 280 millim. Rel. maroquin rouge, aux armes de Marc-Pierre de Voyer de Paulmy, comte d'Argenson.

459. « L'ingénieur de place, ou la manière de servir dans les places, par M. Buchotte... 1741. »

Avec 18 planches au trait ou coloriées à la main.

XVIII<sup>e</sup> siècle. Papier. 145 feuillets. 340 sur 220 millim. Demi-rel.

440. « Mémoires critique de M. de Querlonde sur les fortifications de Thionville.

Fol. 2. « Parallèle de la construction qui s'exécute à Thionville avec celle qui s'y pourroit exécuter » (1730).

Fol. 11 v<sup>o</sup>. « Dissertation sur les ouvrages à corne, contregardes, lunettes et avant chemin couverts... »

Fol. 19. « Parallèle de Thionville, feuille 1<sup>re</sup>, avec Thionville, feuille 2 » (1737).

Fol. 25. « Dissertation sur les ouvrages à corne... », avec des remarques sur cette dissertation par Monsieur Quéneau, de Clermont » (1731).

Avec 4 plans coloriés à la main.

XVIII<sup>e</sup> siècle. Papier. 49 feuillets. 370 sur 265 millim. Cartonné.

**441.** « Arras investi, assiégé et secouru; détails propres et applicables à toutes places de guerre; avec dissertation sur ponts de communication et retranchemens de circonvallations, » par d'Aumale (1749).

Avec un plan colorié à la main.

XVIII<sup>e</sup> siècle. Papier. 72 pages. 320 sur 210 millim. Cartonné.

**442.** « Second mémoire présenté à M. le comte d'Argenson par M. Milet de Mureau, contenant un tarif pour faciliter la vérification des toisés; avec l'examen de M. de Cormontaigne à ce sujet » (1750).

En tête : Extrait d'une lettre de Regemorte à Cormontaigne (Versailles, 23 décembre 1749); — Lettre de Cormontaigne au comte d'Argenson, contenant l'examen annoncé dans le titre (Metz, 28 avril 1750); — et réponse du comte d'Argenson à Cormontaigne (Versailles, 23 mai 1750).

XVIII<sup>e</sup> siècle. Papier. xiv et 112 pages. 340 sur 210 millim. Cartonné.

**445.** « Mémoires sur la fortification, » par Baudoin.

Page 5. « Essay de fortification sur les ouvrages de dehors aux places de guerre (1732). » — Précédé d'une lettre de Baudoin à Cormontaigne, et suivi de la réponse de Cormontaigne.

Page 19. « Profil et élévation du mur d'enveloppe, relatif au projet général de Lauterbourg. 1749. » — Planche coloriée à la main.

Page 21. « Avantages que l'on trouve, en détachant le mur d'escarpe du massif du rempart,... 2 juillet 1750. » — Avec 2 planches coloriées à la main.

Page 33. « Mémoire sur un nouveau profil proposé pour l'escarpe... par Cormontaigne. » — Avec un croquis à la plume.

Page 37. « Manière de revestir en placage l'intérieur des parapets. » — Avec 3 planches dessinées à la plume.

Page 49. « Mémoires sur la fortification, sur l'attaque et la défense des places. »

Page 65. « Observations sur l'assemblage de fortifications, de M<sup>r</sup> Duvignau. »



Page 73. « Système de fortification, par M<sup>r</sup> Des Roches. » — Suivi des Réflexions de Baudoin. — Avec un plan au trait.

Page 135. « Nouveau système de fortification, nouvellement proposé pour rendre les places imprenables. (Plaisanterie attribuée à M<sup>r</sup> Baudouin.) » — Avec un plan au trait.

Page 147. « Réflexions par M. Baudouin : 1<sup>o</sup> sur le cours du Rhin; — 2<sup>o</sup> sur les passages de ce fleuve; — etc. »

Page 159. « Dispositif de défense en cas de siège » (Landau, 1743).

Page 171. « Profil d'un bâtiment vouté à l'épreuve » (1750). — Planche coloriée à la main.

Page 173. « Mémoire sur la ville, citadelle et les réduits de Strasbourg, lié avec le fort de Kehl... » (1755).

Page 217. « Mémoires sur les places de la province d'Alsace... » (1756).

XVIII<sup>e</sup> siècle. Papier. 254 pages. 315 sur 200 millim. Demi-rel.

444. Papiers de Cormontaigne. — « Mémoires sur les mines. »

Page 1. « Discours sur la théorie de la poudre, par M. de Belidor... A La Fère, le 30 juin 1726. »

Page 60. Application de la géométrie aux mines, par M<sup>r</sup> Belidor. » Imprimé dans *OEuvres diverses de Belidor* (Amsterdam, 1754, in-8°), p. 168.

Page 70. « Nouvelle manière de faire des épreuves, pour sçavoir la charge qu'il convient de donner aux fourneaux des mines, » par M<sup>r</sup> Belidor. » Imprimé dans *op. cit.*, p. 175.

Page 94. « Mémoire sur une nouvelle théorie de la science des mines..., par M. de Bélidor, en 1729. » — En tête une épître de Bélidor à M. de Vallière.

Page 233. « Réponse de M. Hortenstein... à M<sup>r</sup> Bélidor sur son traité des mines. »

Page 263. « Réponse du Père Lesmarie, jésuite, au mémoire du s<sup>r</sup> Belidor sur la théorie des mines. »

Page 271. « Réponse du s<sup>r</sup> Turmel au mémoire du s<sup>r</sup> Belidor sur la théorie des mines; à Perpignan, le 15 juillet 1730. »

Page 287. « Projet pour une expérience de mines, proposé à M<sup>r</sup> Du Portal, par Duvidon, lieutenant au régiment Royal-artillerie; avec les réflexions de Cormontaigne. »

Page 315. « Mémoire par lequel on assure qu'il y a possibilité

de mettre les places de guerre en état imprenable..., par M<sup>r</sup> de Lorme. »

Page 331. Réflexions de Du Portal fils sur le précédent mémoire.

Page 345. Réponse de de Lorme à Du Portal.

Page 413. Nouvelle réponse de Du Portal.

Page 433. « Abregé de la science des mines, donné à M<sup>r</sup> le comte de Bavière, par Cormontaigne. Metz, 1732. »

Avec 17 planches coloriées à la main.

XVIII<sup>e</sup> siècle. Papier. 434 pages. 315 sur 195 millim. Rel. veau brun.

445. « Traité de la guerre souterraine, relativement à celle qui se fait à découvert par les effets de la poudre dans les mines, le canon et les bombes, pour l'attaque et la deffense des places, sur un grand nombre de nouvelles expériences faites par ordre du Roy, par Bélidor » (vers 1760).

Sans l'épître au roi, ni la préface.

XVIII<sup>e</sup> siècle. Papier. 588 pages. 335 sur 215 millim. Demi-rel.

446. « Traité de la guerre souterraine, relativement à celle qui se fait à découvert par les effets de la poudre dans les mines, le canon et les bombes, pour l'attaque et la défense des places, fondé sur un grand nombre de nouvelles expériences faites par ordre du Roi, » par Bélidor (vers 1760).

Manuscrit original, avec pages encadrées d'un filet noir. — En tête une épître de Bélidor au roi, et une préface.

Au-dessous du titre on lit la note suivante : « La dédicace et la préface ne portent point de date ; mais Belidor dit dans la préface que ses dernières expériences furent faites en 1759 et 1760, et l'on sait qu'il mourut en 1762. »

Le livre II, à l'exception du chapitre 10, est imprimé dans les *OEuvres diverses de M. Belidor...* (Amsterdam, 1754, in-8°), p. 320-389.

XVIII<sup>e</sup> siècle, Papier. XLIV et 1030 pages. 335 sur 220 millim. Demi-rel.

447. « Mémoire sur la conduite et la manœuvre des galeries de contremines, tant pour la fouille des terres que pour la maçonnerie,

par M<sup>r</sup> de Séhols l'ainé..., augmenté de plusieurs expériences faites aux Écoles de la Fère et de Verdun jusqu'en 1770. »

Avec 18 planches coloriées à la main.

XVIII<sup>e</sup> siècle. Papier. 140 pages. 285 sur 185 millim. Demi-rel.

**448.** « Discours (essai) historique et critique sur les mines et les mineurs, » par Lebrun (1815-1818).

Avec 52 planches coloriées à la main.

XIX<sup>e</sup> siècle. Papier. 686 pages. 260 sur 200 millim. Demi-rel.

**449.** Planches des Mémoires de fortification de Fourcroy.

En tête un « État des figures du mémoire sur la fortification que M. de Fourcroy m'a prêtées, » avec cette annotation, de la main de Fourcroy : « A M. de Lafitte-Clavé et M. Bosquillon de Frescheville, le 15 fevrier 1782. Fourcroy. Me les ont renvoïées de Cambray, le 2 avril. »

XVIII<sup>e</sup> siècle. Papier. 73 planches coloriées à la main. 325 sur 215 millim. Demi-rel.

**450.** « Mémoires divers sur la fortification, » par Fourcroy.

Fol. 1. « Observations sur les principes de fortification à donner aux jeunes militaires. »

Fol. 3. « Létre à M. le duc de Choiseul, en 1769. »

Fol. 5. Lettre à « M. le Maréchal », datée du château de Bullon, 9 avril 1771.

Fol. 7. Brouillon des « Mémoires de fortification » (n<sup>o</sup> 451, du § 74 au § 452).

Fol. 61. « De la construction des places de guerre. 2<sup>e</sup> mémoire. Sur les contregardes et autres pièces contigues à l'enceinte. » C'est un brouillon du n<sup>o</sup> 451, du § 453 au § 570.

Fol. 83. « De la construction des places de guerre. 3<sup>e</sup> mémoire. Sur les ouvrages en dehors des glacis d'une place. » C'est un brouillon du n<sup>o</sup> 451, du § 571 au § 903.

Fol. 128. « Projet du 4<sup>e</sup> mémoire. Sur l'application des principes de la construction à l'examen des frontières et des places de guerre » (1762).

Fol. 169. « Mémoires de fortification. 2<sup>e</sup> partie; de la deffense des places. De l'usage que l'on peut faire pour la deffense d'une place

de quelques ouvrages à construire dans ses dehors pendant le siège ou lorsqu'elle en est menacée » (1763). — Avec 12 planches coloriées à la main. — Imprimé dans le *Mémorial pour la défense des places*.

Fol. 193. « Nottes sur une carte de la position des places de guerre le long de la frontière de France. »

Fol. 197. « Système général de la fortification de notre frontière depuis l'Océan jusqu'à la Meuse. »

Fol. 199. « Des places de Flandres et du Hainault. »

Fol. 202. « Disposition générale des places de différens ordres pour former une bonne constitution de frontière, » extrait de Cormontaigne.

Fol. 204 v°. « Extrait d'une instruction du ministre d'Argenson. »

Fol. 205. « Inspection de la frontière relative aux places de guerre dont elle est garnie » (5 janvier 1751), extrait de Cormontaigne. — Avec 3 planches coloriées à la main.

Fol. 219. « Remarques sur quelques attaques de flèches. » — Avec 9 planches coloriées à la main.

XVIII<sup>e</sup> siècle. Papier. 221 feuillets. 330 sur 210 millim. Demi-rel.

#### 451-455. Mémoires de fortification, par Foureroy.

I. « Mémoires de fortification, ou Principes de M. le M<sup>e</sup> de Vauban pour la fortification, développés dans les manuscrits de M. de Cormontaigne, par un officier du génie. 1772, et souvent corrigé depuis. »

Fol. 9. Introduction, insérée en grande partie dans les *Mémoires sur la fortification perpendiculaire*,... par plusieurs officiers du corps royal du génie (Paris, 1786, in-4°), p. 13 et suiv.

Fol. 20. « Premier mémoire. Sur les ouvrages usités en France pour former les places de guerre. »

Fol. 133. « Second mémoire. Sur les ouvrages non usités en France pour les places de guerre, ou Systèmes de fortification comparés à nos ouvrages françois. »

Nombreuses additions et corrections. — De ce manuscrit a été extrait en 1809 l'ouvrage publié sous le titre : *Mémorial de Cormontaigne pour la fortification permanente*.

II. Planches du premier mémoire. — 96 planches coloriées à la main.

III. Planches du second mémoire. — 42 planches coloriées à la main.

XVIII<sup>e</sup> siècle. Papier. Trois volumes, de 175 feuillets et de 96 et de 42 planches. 380 sur 240 millim. Demi-rel.

454. « Mémoire rédigé sur la fortification, avec 10 planches, » par Fourcroy.

Avec 8 planches coloriées à la main; la 1<sup>re</sup> et la 2<sup>e</sup> des 10 planches, annoncées dans le titre, manquent.

XVIII<sup>e</sup> siècle. Papier. 72 feuillets. 315 sur 200 millim. Broché.

455. « Mémoire sur la fortification, » par Fourcroy.

Avec 4 planches coloriées à la main.

XVIII<sup>e</sup> siècle. Papier. 68 feuillets. 335 sur 200 millim. Broché.

456. « Mémoire sur la fortification, extrait des Mémoires de Comtaingne, par Fourcroy » (vers 1756).

Avec 34 planches dessinées ou coloriées à la main.

XVIII<sup>e</sup> siècle. Papier. 61 feuillets. 310 sur 205 millim. Demi-rel.

457. « Observations sur les marées à la côte de Flandre, par M. de Fourcroy, colonel d'infanterie, ingénieur en chef à Calais (1767, le 30 mars). »

Page 33. « Mémoire sur le mouvement des eaux praticable à Nieuport. 1746. »

Avec 1 planche dessinée à la main.

XVIII<sup>e</sup> siècle. Papier. 48 pages. 340 sur 220 millim. Broché.

458. « Mémoires de fortification, par M<sup>r</sup>. de Fourcroy. »

I. « Mémoires de fortification, » par Fourcroy. — 269 pages. — Page 269, on lit : « Copié à Péra lès Constantinople, le 20 mai 1785; signé : Monnier et Courtois. »

II. « Observations sur la manière de reconnaître les places de guerre et de les visiter, » par Favart et Fourcroy. — 8 pages. — Imprimé dans le *Spectateur militaire*, t. VII.

III. « Profils des retranchemens de campagne de Mr. de Fourcroy, à comparer avec ceux réglés par Mr. Fillay ». — Avec 5 planches. — 4 pages.

XVIII<sup>e</sup> siècle. Papier. 3 mémoires, de 269, 8 et 4 pages, 340 sur 225 millim. Demi-rel.

**459.** « Essai sur la méthode des officiers du génie pour examiner les projets et systèmes de fortification, et pour connoître la force des places de guerre, » par Foureroy (1768).

Avec 11 planches coloriées à la main.

XVIII<sup>e</sup> siècle. Papier. 25 pages. 340 sur 220 millim. Cartonné.

**460.** « Essai sur la méthode des officiers du génie pour examiner les projets et systèmes de fortification, et pour connoître la force des places de guerre, » par Foureroy (1768).

Fol. 25 v<sup>o</sup>. Lettre de Foureroy au duc de Choiseul (Calais, 25 décembre 1768).

Avec 10 planches coloriées à la main.

XVIII<sup>e</sup> siècle. Papier. 26 feuillets. 325 sur 210 millim. Cartonné.

**461.** « Essai sur la méthode des officiers de génie pour examiner les projets et systèmes de fortifications et pour connaître la force des places de guerre, » par Foureroy (1768).

Fol. 11. Une épître de Foureroy au duc de Choiseul (Calais, 25 décembre 1768).

Avec 10 planches coloriées à la main.

XVIII<sup>e</sup> siècle. Papier. 11 feuillets. 435 sur 290 millim. Demi-rel.

**462.** « Mémoire sur les sièges, par M<sup>r</sup> Foureroy, ingénieur ordinaire du Roy » (1745).

Avec 1 plan colorié à la main.

Page 33. Lettre de Foureroy à Cormontaigne, accompagnant le Mémoire sur les sièges » (Lille, 7 février 1745).

Page 38. Copie de la réponse de Cormontaigne (Metz, 9 mars 1745).

Page 39. « Remarques sur le Mémoire de Mr. de Foureroy sur les sièges, par Mr. de Cormontaigne. »

Page 47. Copie d'une lettre de Cormontaigne à Mr. de Regemorte, directeur des bureaux de fortifications, en lui communiquant le Mémoire et les Remarques (Metz, 9 mars 1745).

XVIII<sup>e</sup> siècle. Papier. 47 pages. 370 sur 240 millim. Cartonné.

**465.** « Mémoire sur la défense et la construction des places, » par La Chiche (1767).

Avec 14 planches coloriées à la main.

XVIII<sup>e</sup> siècle. Papier. 59 pages. 325 sur 220 millim. Cartonné.

**464.** « Mémoire sur la défense et la construction des places, » par La Chiche (1767).

Avec 14 planches coloriées à la main, dont la dernière est signée de Filley et relative à l'examen du système fait le 7 octobre 1767.

XVIII<sup>e</sup> siècle. Papier. 66 pages. 320 sur 210 millim. Cartonné.

**465.** « Du tracé d'un front, » par Gay de Vesnon.

Avec 16 planches dessinées à la main.

XIX<sup>e</sup> siècle, Papier. 38 pages. 290 sur 225 millim. Cartonné.

**466.** « Mémoire sur la défense et la construction des places, » par La Chiche (1767).

Avec 8 planches coloriées à la main.

XVIII<sup>e</sup> siècle. Papier. 17 feuillets. 320 sur 205 millim. Broché.

**467.** « Traité du relief, commandement et défilement de la fortification, à l'usage des écoles du génie à Mézières, » par Chastillon et Villelongue (1764).

Avec 15 planches.

XVIII<sup>e</sup> siècle. Papier. 89 pages. 320 sur 200 millim. Cartonné.

**468.** « Mémoire sur l'attaque et la défense des places, avec un système de fortification contre la bombe et le ricochet, opposant à l'assiégeant toutes les chicanes possibles, et dans lequel on démontre des grands avantages en faveur de l'assiégé, » par Grandvoinet (1768).

En tête, une épître au duc de Choiseul. — Avec 6 planches coloriées à la main et un frontispice orné.

On a joint à ce volume plusieurs pièces détachées :

1. Deux lettres de Grandvoinet au duc de Choiseul, dont une datée de Perpignan, 15 avril 1748; et l'autre postérieure à l'examen du Mémoire », qui avait été trouvé superficiel.

2. Un petit mémoire intitulé : « 3<sup>eme</sup> système de M. de Grandvoinet,

ingénieur géographe du Roi, en 1774; — La défense des places... »  
— 6 feuillets et un plan colorié à la main.

XVIII<sup>e</sup> siècle. Papier. 34 pages. 365 sur 250 millim. Rel. veau brun, avec fleur de lis d'or aux quatre angles.

**469-470.** Épures, par Vigoureux (1767).

I. Coupe des pierres. — 17 planches.

II. Charpentes. — 22 planches.

XVIII<sup>e</sup> siècle. Papier. Deux volumes. 315 sur 210 millim. Cartonné.

**471.** Mémoires sur le relief et le défilement des ouvrages de fortification, par Du Buat (Valenciennes, 1768).

Page 1. « Premier mémoire sur le relief et le défilement des ouvrages de fortification, où l'on indique une nouvelle méthode pour déterminer le tracé de l'enceinte des places relativement aux différents terrains irréguliers qui peuvent se rencontrer. »

Page 38. « Deuxième mémoire sur le relief et le défilement des ouvrages de fortification, qui contient l'application de la méthode des échelles de défilement aux détails particuliers d'un front. »

Page 53. Signature de Du Buat. — Avec 7 planches dessinées à la main.

XVIII<sup>e</sup> siècle. Papier. 53 pages. 330 sur 210 millim. Cartonné.

**472-475.** « Exercice sur l'art du tracé, du relief, de la construction, de l'attaque et de la défense des fortifications, composé en 1768, pour l'instruction fondamentale des jeunes officiers élèves de l'École du génie à Mézières, sur lequel exercice chacun d'eux est tenu de subir examen pour être reçu dans le corps royal du génie, par M<sup>r</sup> Du Vignau... »

I. Texte. Manuscrit original. — 76 pages.

II. Planches. — 18 planches au trait ou coloriées à la main.

Publié sous le titre : *Exercice complet sur le tracé, le relief, la construction, l'attaque et la défense des fortifications*. Paris, 1830, in-8° [sans nom d'auteur].

XVIII<sup>e</sup> siècle. Papier. Deux volumes. 455 sur 280 et 535 sur 370 millim. Rel. veau fauve.

**474-475.** « Exercice sur l'art du tracé, du relief, de la construc-



tion, de l'attaque et de la défense des fortifications..., par M<sup>r</sup> Duvignau... »

I. Texte. — 80 pages.

II. Planches. — 18 planches au trait ou coloriées à la main.

Même ouvrage que les n<sup>os</sup> 472 et 473.

XVIII<sup>e</sup> siècle. Papier. 455 sur 280 et 535 sur 370 millim. Rel. veau fauve.

476. « Exercice sur l'art du tracé, du relief, de la construction, de l'attaque et de la défense des fortifications..., par M<sup>r</sup> Duvignau... »

Copie du n<sup>o</sup> 472.

XVIII<sup>e</sup> siècle. Papier. 80 pages. 415 sur 270 millim. Rel. veau fauve.

477. « Méziers, École du Génie, 1768. Dessains relatifs à la deuxième partie de l'exercice sur les fortifications, destiné pour l'instruction des lieutenans en 2<sup>os</sup> élèves du corps du Génie. »

Ce sont les dernières planches de l' « Exercice » de Duvignau. Cf. les n<sup>os</sup> 473 et 475.

XVIII<sup>e</sup> siècle. Papier. 5 planches coloriées à la main. 400 sur 270 millim. Rel. veau raciné.

478. Portefeuille contenant les planches de l'*Exercice* de Duvignau.

XVIII<sup>e</sup> siècle. Papier. 21 planches au trait ou coloriées à la main. 355 sur 220 millim. Cartonnage.

479. « Exercice sur les fortifications... Première partie, » par Duvignau (1768).

Même ouvrage que les précédents, mais la première partie seulement. — Avec 13 planches au trait.

XVIII<sup>e</sup> siècle. Papier. 42 feuillets. 405 sur 255 millim. Rel. veau fauve.

480. « Traité de perspective et dissertation sur les ponts-levis. » Méziers (1772).

Avec 16 planches au trait ou coloriées à la main.

XVIII<sup>e</sup> siècle. Papier. 60 pages. 330 sur 210 millim. Cartonné.

**481.** « Traité élémentaire de castramétation et de fortification passagère, 1785, » par Lafitte-Clavé.

Avec 16 planches au trait et coloriées à la main.

XVIII<sup>e</sup> siècle. Papier. 26 feuillets. 310 sur 200 millim. Demi-rel.

**482.** « Projets de casernes suffisantes pour loger à l'aise un régiment d'infanterie; voutées, les unes à l'épreuve de la bombe, les autres d'une manière solide quoique légère; les unes avec comble et greniers, et incombustibles seulement dans leur partie habitée, les autres sans greniers ni combles, et pleinement incombustibles; par M. de Bousmard, capitaine au corps royal du Génie, député aux États-Généraux du Royaume en 1789. »

Avec 11 planches coloriées à la main.

XVIII<sup>e</sup> siècle. Papier. 473 pages. 360 sur 215 millim. Demi-rel.

**483.** « Isle-Royale. Pour les fortifications de 1716, 1717 et 1718. Livre contenant les instructions, mémoires, devis, toisez et autres écrits, pour les travaux des fortifications que le Roy fait faire dans les meilleurs postes de l'Isle-Royale, et à la fin du livre, une carte générale de l'Isle, avec les plans des ports de Louisbourg, Toulouse et Dauphin. »

Avec une planche coloriée à la main.

XVIII<sup>e</sup> siècle. Papier. 225 pages. 340 sur 210 millim. Rel. parchemin vert.

**484.** « Brest. 1761. Renvois et explications des plans de la rade, de la ville et port de Brest avec ce qui concerne tous les bâtimens qui composent l'arsenal de la marine, relativement aux 30 plans, profils et élévations qui forment la collection de ce port. A la suite de ces détails, on a joint une table alphabétique pour trouver plus commodément un objet particulier, tant dans les dites explications que dans les plans, » par Choquet-Lindu.

L'atlas auquel renvoie cet ouvrage est catalogué plus loin sous le n<sup>o</sup> 1012.

XVIII<sup>e</sup> siècle. Papier. 347 pages. 375 sur 245 millim. Rel. veau fauve.

**485.** « Brest. Détails et mémoires sur le port et la marine de Brest, par M. Choquet-Lindu. »

Même ouvrage que le n° 484, moins la table alphabétique.

XVIII<sup>e</sup> siècle. Papier. 73 feuillets. 380 sur 370 millim. Cartonnage.

**486.** « Brest. Mémoires réunis au nombre de 4 : le 1<sup>er</sup> sur le camp retranché de Brest, 1780; — le 2<sup>e</sup> sur la deffense de Brest, depuis la rivière de Morlaix jusqu'à l'anse de Morgat, 1780; — le 3<sup>e</sup> sur la deffense de la rade de Brest, 1778; — le 4<sup>e</sup> sur le château et la ville de Brest, 1785, — par Langeron. »

XVIII<sup>e</sup> siècle. Papier. 314 pages. 320 sur 205 millim. Cartonné.

**487.** « Presqu'isle du Cotentin. 1777. Fortifications. — Atlas contenant les cartes des environs de Carentan et partie du cours de la rivière de Doves, avec un mémoire relatif à son redressement, ainsi que pour le projet et détails d'un fort proposé sur la hauteur de Saint-Cosme. Expédié à la Cour, le 19 novembre 1777, » par de Caux de Blanchetot.

Avec 6 planches coloriées à la main.

XVIII<sup>e</sup> siècle. Papier. 13 feuillets. 325 sur 205 millim. Cartonné.

**488.** « Côte de la Hougue. 1777. Fortifications. — Atlas contenant les plans, profils, et mémoire relatifs au projet de réduction des forts de la Hougue et de l'isle de Tatihou, dressé en conséquence des ordres de M<sup>e</sup> le comte de Saint-Germain, en datte du 22 juin 1777. Expédié à la Cour, le 17 décembre 1777, » par de Caux de Blanchetot.

Ce mémoire est la suite du Mémoire sur le Cotentin du n° 487. — Avec 6 planches coloriées à la main.

XVIII<sup>e</sup> siècle. Papier. 6 feuillets. 325 sur 205 millim. Cartonné.

**489.** « Projet de l'agrandissement de Toulon au Morrillon. 1779, » par Pontlevoy.

Avec 11 planches coloriées à la main, signées Bouchet.

XVIII<sup>e</sup> siècle. Papier. 29 feuillets. 340 sur 240 millim. Cartonné.

**490.** « Projet sur l'isle d'Aix, 1785, » par Pinsun et Berard.

Projets relatifs aux fortifications et à la marine. — Avec 15 planches au trait ou coloriées à la main.

XVIII<sup>e</sup> siècle. Papier. 162 pages. 380 sur 250 millim. Rel. parchemin blanc.

**491.** « Registre concernant les sondes de la rade de Cherbourg. 1789. »

XVIII<sup>e</sup> siècle. Papier. 29 feuillets. 330 sur 210 millim. Demi-rel.

**492.** « Plan eenes vierhoeks, desselfs superficieelen inhoud soo groot als een ordinaire dodecagon of twaalf-hoek, naar sync bevestiginge, van die eygenschap, om de belegeraars naar de heden-daagse geweldigste attaques langer als twaalf maanden optehouden, tot welkers besetting vereyscht worden ontrent agt duysent man, 32 haubitzer, 24 mortiers ende twee hondert stuck geschut. Ontworpen door Johan-Joseph de Clesheim, ingenieur extraordinaire » (1747).

En hollandais. — Avec une planche coloriée à la main.

XVIII<sup>e</sup> siècle. Papier. 28 feuillets. 385 sur 245 millim. Rel. veau brun gaufré.

**495.** « Nieuwe petit steenen met welke de nieuw te bouwene zee-met selwerken te bekleeden en te versterken. Ontworpen door Johan-Joseph de Clesheim, lieutenant ingénieur » (1753).

Ouvrage en hollandais sur de nouvelles briques propres à revêtir et fortifier les ouvrages de maçonnerie maritime. — Avec une planche coloriée à la main.

XVIII<sup>e</sup> siècle. Papier. 55 feuillets. 385 sur 250 millim. Rel. veau brun.

**494.** « L'arte di restituire a Roma la tralasciata navigatione del suo Tevere, divisa in tre parti : 1<sup>a</sup> gl'impedimenti che sono nell' alveo del Tevere da Roma a Perugia, e suoi rimedii. — 2<sup>a</sup> le difficulta che sono nella navigatione del Tevere da Roma sino al mare, e suoi rimedii. — 3<sup>a</sup> nella quale si discorre per che Roma è stata fabricata e mantenuta sù le sponde del Tevere, e si tratta d'alcun' altre propositioni proficue per lo stato ecclesiastico, » par Cornelio Meyer (1678).

XVIII<sup>e</sup> siècle. Papier. 275 feuillets. 315 sur 210 millim. Demi-rel.

**495.** « Traité de la nature des fleuves, dans lequel sont expliquée (*sic*) les principales propriétés des fleuves et plusieurs particularités inconnues jusqu'à présent, dont les causes sont démontrées d'une manière facile, par M<sup>r</sup> Gulelmini...; traduit de l'italien par M<sup>r</sup> Senneton de Chermont... 1736. »

XVIII<sup>e</sup> siècle. Papier. 583 pages. 320 sur 205 millim. Cartonné.

**496.** « Traité de la nature des fleuves,... par M. Guglielmini...; traduit de l'italien en 1726. »

Même ouvrage que le n<sup>o</sup> 495.

XVIII<sup>e</sup> siècle. Papier. 547 pages. 280 sur 190 millim. Demi-rel.

**497.** « Traité de l'usage d'un nouveau compas à dessiner et d'un instrument propre à lever les plans, par M<sup>r</sup> Chaussegros, 1732. »

Avec 10 planches au trait ou coloriées à la main.

XVIII<sup>e</sup> siècle. Papier. 20 feuillets. 320 sur 220 millim. Rel. veau fauve.

**498.** « Planches relatives à l'exercice sur la fortification, comprenant le relief, commandement et défilement de la fortification, l'éclaircissement sur le traité du défilement, les détails du tracé, du relief et de la construction des fortifications, l'attaque et la défense des places. Metz, 1790. »

XVIII<sup>e</sup> siècle. Papier. 55 planches au trait ou coloriées à la main. 480 sur 350 millim. Rel. veau fauve.

**499-500.** « Mémoire ou traité de fortification en abrégé du sieur Masse, relatif aux feuilles et desseins suivants, où l'on a déduit amplement les maximes et principes de cet art, tant pour la spéculative que pour la théorie et la pratique, et sur tout pour l'instruction des jeunes gens » (1697-1720).

Avec de très nombreuses planches coloriées à la main.

XVIII<sup>e</sup> siècle. Papier. 240 et 188 pages. 455 sur 305 millim. Rel. parchemin blanc.

**501.** « Recueil des plans des principales places du royaume d'Espagne..., » par Masse (1694-1721).

XVIII<sup>e</sup> siècle. Papier. 121 plans coloriés à la main. 360 sur 490 millim. Rel. parchemin blanc.

**302.** Portefeuille contenant des plans de Belgique, de Hollande, d'Italie, de Sicile, de Candie, de Milo, du Mexique, d'Espagne, de Portugal, d'Allemagne et d'Autriche-Hongrie, recueillis par Masse.

XVIII<sup>e</sup> siècle. Papier. 87 plans coloriés à la main. 430 sur 285 millim. Portefeuille parchemin blanc.

**303.** « Recueil des plans de Saintonge, » par Masse (1695-1720). Avec 74 planches coloriées à la main et accompagnées de longues légendes.

XVIII<sup>e</sup> siècle. Papier. 117 feuillets (en comptant les planches). 360 sur 490 millim. Rel. parchemin blanc.

**304.** « Recueil des plans de La Rochelle, » par Masse (1724-1728). A la suite une « Histoire abrégée de La Rochelle ». — Avec 55 planches, dont la plupart sont coloriées à la main.

XVIII<sup>e</sup> siècle. Papier. 147 feuillets (y compris les planches). 360 sur 490 millim. Rel. parchemin blanc.

**305.** « Recueil des plans de Poictou et d'Aunis, » par Masse (1724-1728).

XVIII<sup>e</sup> siècle. Papier. 68 planches, pour la plupart coloriées à la main. 360 sur 490 millim. Rel. parchemin blanc.

**306.** « Recueil des plans dépareillez, » par Masse (1724-1728).

Plans des places des Pyrénées, de Gascogne, de Saintonge, de Bretagne, de Normandie, de Picardie, de Flandre, d'Artois, de Hainaut, de Champagne, d'Alsace, de Luxembourg, des Trois-Évêchés et de Lorraine, un plan gravé de Paris (plan de N. de Fer, 1694), et quelques plans hors du continent, de Corfou, de Malte, de Pondichéry, de Cayenne, de l'embouchure du Saint-Laurent.

XVIII<sup>e</sup> siècle. Papier. 103 plans, pour la plupart coloriés à la main. 360 sur 490 millim. Rel. parchemin blanc.

**307.** « Atlas et histoire de Lille, » par Masse.

Avec 8 plans, dont quelques-uns coloriés à la main.

XVIII<sup>e</sup> siècle. Papier. 6 feuillets. 360 sur 490 millim. Rel. parchemin blanc.

**508.** Portefeuille contenant des cartes du Nord de la France et de Belgique et des plans de places fortes françaises, recueillis par Masse.

Cartes et plans d'Aire, Ambleteuse, ile d'Aix, Ardres, Auxonne, Valenciennes, château de Montigny, Solre-le-Château, Bavay, Bapaume, Abbeville, la Bassée, Bergues, Béthune, Bouchain, Boulogne-sur-Mer, Calais, Cambrai, Condé, Courtrai, Dieppe, Dunkerque, Douai, Landrecies, Hesdin, Lille, abbaye d'Hasnon, Lillers, écluse de Mardick, écluse de La Motte, fort de Nieulay, Montreuil, le Quesnoy, Saint-Amand, plan de l'église abbatiale de Saint-Amand, Saint-Omer, Saint-Venant, Saint-Valery, le Crotoy, Téroouanne, Valenciennes, Watten, Stenay, Besançon, fort de l'Écluse, Belfort, Mont-Dauphin, Montmélian, Ancey, Embrun, Antibes, Briânçon, Toulon, Marseille, Cette, Perpignan, Saint-Hippolyte, Dax, Navarrenx, environs de Marams en Aunis, Bellegarde, Villefranche de Roussillon, Saint-Jean-Pied-de-Port, Lourdes, Blaye, Bordeaux et Saint-Jean-de-Luz.

XVIII<sup>e</sup> siècle. Papier. 113 planches, pour la plupart coloriées à la main. 530 sur 360 millim. Portefeuille en parchemin blanc.

**509.** « Différentes époques. Remarques et plans imparfaits, » par Masse.

Ce volume contient des tableaux chronologiques de l'histoire de France et de l'histoire d'Angleterre; — une liste des troupes qui étaient sur pied en France en 1718; — l'indication de la population de diverses élections qui ont rapport aux cartes de Masse; — une liste des ingénieurs du roi de 1666 à 1714; — les noms des régiments d'infanterie sur pied au début du XVIII<sup>e</sup> siècle; — quelques plans de villes françaises (Rouen, Ambleteuse, Ardres, Abbeville, Corbie, Rocroy, Auxonne, Dôle, Vitry-le-François, etc.). — Avec 15 plans pour la plupart coloriés à la main.

XVIII<sup>e</sup> siècle. Papier. 25 feuillets. 360 sur 490 millim. Rel. parchemin blanc.

**510.** « Détail de la machine à feu du bois de Bossü, près de Saint-Guislain, dans le Haynaut autrichien, pour élever les eaux par l'action du feu, » par Mandoux (1749).

Ce portefeuille contient le manuscrit original et une copie. — Avec 15 planches pour la plupart coloriées à la main.

XVIII<sup>e</sup> siècle. Papier. 28 feuillets, 340 sur 220 millim. Portefeuille en parchemin blanc.

**511.** « Traité de la nature, des propriétés et de l'équilibre de l'air, avec certaines liqueurs, comme l'eau, le vif-argent, etc., » par Deschamps (1750).

XVIII<sup>e</sup> siècle. Papier. 225 pages. 330 sur 210 millim. Demi-rel.

**512.** « La théorie des revêtements de fortifications, démontrée par les élémens de la mécanique, » par Vialis (1764).

En tête, une lettre de Vialis à Filley (Toulon, 7 juin 1770). — A la suite : « Observations sur la théorie des revêtements de la fortification, » par Filley (1776).

Avec 27 planches coloriées à la main.

XVIII<sup>e</sup> siècle. Papier. 232 pages. 330 sur 205 millim. Cartonné.

**515.** « La théorie des revêtements de fortifications démontrée par les élémens de la mécanique, » par Vialis (1764).

Même ouvrage que le précédent. — Avec 27 planches coloriées à la main.

XVIII<sup>e</sup> siècle. Papier. 197 pages. 320 sur 205 millim. Cartonné.

**514.** « Recueil de machines hydrauliques. »

Début : « L'inclination que j'ay depuis longtemps pour tout ce qui a l'air de machine m'a fait chercher avec assés de soin d'en voir... »

XVIII<sup>e</sup> siècle. Papier. 243 pages. 330 sur 210 millim. Demi-rel.

**515.** « Architecture militaire. Des dimensions convenables aux revêtements, » par de Querlonde (1764).

Avec 17 planches coloriées à la main.

XVIII<sup>e</sup> siècle. Papier. 52 feuillets. 320 sur 215 millim. Cartonné.

**516.** « État des rivières qui portent bateaux dans le royaume de France, des endroits jusqu'où elles sont navigables, de la capacité des bateaux et du poids qu'ils portent; avec le détail des charrois, de



leur charge et du chemin qu'ils font par jour dans chaque généralité. »

XVIII<sup>e</sup> siècle. Papier. 12 feuillets. 410 sur 270 millim. Cartonné.

**317.** « Mémoires divers sur l'artillerie. »

Ces mémoires sont de Cormontaigne, Auxiron, La Hire, Belidor, Rostaing, Morainville, Sauveur. — Avec 14 planches coloriées à la main.

XVIII<sup>e</sup> siècle. Papier. 180 feuillets. 340 sur 235 millim. Demi-rel.

**318.** « Mémoire sur l'artillerie. »

Début : « L'usage en général des armes et de se deffendre contre les ennemis qui nous veulent attaquer... » — Avec 3 planches au trait.

XVIII<sup>e</sup> siècle. Papier. 146 pages. 370 sur 225 millim. Demi-rel.

**319.** « Recueil contenant plusieurs mémoires sur les mines et sur l'artillerie, savoir : Discours sur les mines, par M<sup>r</sup> de Vallière. — Théorie des mines, par le même. — Réflexions phisicomathématiques sur le canon, par le même. — Discours sur les mines, par Bélidor, avec des expériences. — Différents mémoires de mines avec des tables, par M<sup>r</sup> Dumoutier. — Mécanique et manœuvre d'artillerie, par le même. »

Avec 24 planches au trait.

XVIII<sup>e</sup> siècle. Papier. 412 pages. 340 sur 210 millim. Rel. veau fauve.

**320.** « Artillerie. Année MDCCXXII. — Inventaire général des pièces d'artillerie, armes et principales munitions de guerre, qui se sont trouvées dans toutes les places et arsenaux du royaume, au premier janvier. »

XVIII<sup>e</sup> siècle. Papier. 41 feuillets. 445 sur 290 millim. Rel. peau.

**321-322.** « Artillerie, 1730. — Armemens, munitions et ustencils. Département général de Roussillon et Languedoc. »

Double exemplaire.

XVIII<sup>e</sup> siècle. Papier. 53 et 53 feuillets. 415 sur 285 millim. Rel. parchemin vert.

**525.** « Inventaire general d'artillerie du premier janvier 1755. »

XVIII<sup>e</sup> siècle. Papier. 40 feuillets. 375 sur 245 millim. Cartonné.

**524.** Table des nouvelles constructions d'artillerie, dressées par M. de Manson, colonel au corps royal, sous la direction de M. Gribeauval, directeur général de ce corps, et sous le ministère de M. le marquis de Ségur. 1781. »

Imprimé, avec des additions, sous le titre : *Tables de constructions des principaux attirails de l'artillerie, proposées ou approuvées depuis 1764 jusqu'en 1789*, par M<sup>r</sup> de Gribeauval..., exécutées et recueillies par M<sup>r</sup> de Manson... [1792], 4 vol. in-fol.

Avec 6 planches coloriées à la main, frontispice et titre orné à l'encre de Chine.

XVIII<sup>e</sup> siècle. Papier. 670 pages. 415 sur 275 millim. Rel. maroquin rouge, avec L sur les plats et fleurs de lis d'or aux 4 angles.

**525-527.** « Projets et observations..., par A<sup>nc</sup> Sallengros, autrefois dessinateur du corps royal du génie et attaché particulièrement à M. Pierron, officier de ce corps... 1781. »

I. Fortifications. — 134 pages.

II. Artillerie. — 28 pages.

III. Troupes à pied et à cheval. — 18 pages.

XVIII<sup>e</sup> siècle. Papier. Trois volumes. 405 sur 255 millim. Broché.

**528.** « Mémoire sur le service de l'artillerie en campagne. »

XVIII<sup>e</sup> siècle. Papier. 348 pages. 360 sur 240 millim. Demi-rel.

**529.** « Observations militaires de feu monsieur de Saint-Luc. »

XVII<sup>e</sup> siècle. Papier. 289 pages. 325 sur 210 millim. Rel. veau brun.

**530.** « Livre de guerre contenant soixante plans, qui par leurs figures représentent les cinq principales actions militaires, qui sont le camper, marcher et combattre, attaquer et de défendre les places;

ensuite un état général de toutes les choses nécessaires dans une place, avec une supputation des munitions de guerre et de bouche qui s'emploient ordinairement durant le temps d'un siège; dédié au Roi par le sieur d'Aurignac, maréchal de bataille. A Paris, 1664. »

Avec 60 planches coloriées à la main.

XVII<sup>e</sup> siècle. Papier. 190 pages. 320 sur 220 millim. Demi-rel.

**351.** « Extraits de divers auteurs [sur l'] établissement des quartiers et le service à l'armée. »

Extraits de Montecuculli, Feuquières, Bombelles, Guignard, Santa-Cruz, et Grimarest.

XVIII<sup>e</sup> siècle. Papier. 573 pages. 335 sur 220 millim. Rel. parchemin blanc

**352.** « Mémoire sur les fonctions du maréchal général des logis de l'armée. » (1744.)

XVIII<sup>e</sup> siècle. Papier. 47 feuillets. 305 sur 205 millim. Cartonné.

**353.** « Collection de différens mémoires relatifs à la guerre... »

Page 1. « Mémoire raisonné sur les parties les plus essentielles de la tactique, rédigé et présenté à monseigneur le marquis de Monteynard... par le baron de Pirek... »

Page 80. « Considérations politiques qui doivent déterminer la Cour de France à reconquérir sur les Anglois et à conserver l'isle de la Grenade. »

Page 90. « Principes accessoires pour former un ayde maréchal des logis d'armée, » par le marquis de Ganay (1755).

Page 112. « Projets de la conquête de l'isle de Corse, » par le même.

Page 150. « Critique du roy de Prusse sur l'ouvrage de M<sup>r</sup> Guibert » (1772).

Page 165. « Mémoire et reconnaissance militaire sur l'Alsace, par M. Grant, baron de Blairfindy... 1775. »

Page 177. « Sur la fabrication du pain. »

XVIII<sup>e</sup> siècle. Papier. 194 pages. 340 sur 215 millim. Cartonné.

**354.** « Mémoire sur l'origine des fusilliers de montagne, leurs état actuel et celui que l'on proposeroit de leurs donner, avec l'état de leur

habillement, armement et équipement et de la revue d'inspection qui en a été faite le... [*blanc*] 1751. »

Avec titre orné d'une aquarelle, signée Chevalier, et 6 planches coloriées à la main.

XVIII<sup>e</sup> siècle. Papier. 43 feuillets. 310 sur 200 millim. Rel. veau brun.

**555.** « Campagne de guerre factice, tant en offensive qu'en défensive, par feu M. de Bourcet, lieutenant-général des armées du Roi, grand-croix de l'Ordre de S<sup>t</sup> Louis, présentée à Monsieur le duc de Harcourt..., par M. de Bourcet, premier valet de chambre de Monseigneur le Dauphin. »

Avec 2 cartes manuscrites.

XVIII<sup>e</sup> siècle. Papier. 119 pages. 330 sur 215 millim. Rel. veau fauve.

**556.** « Campagnes factices, avec les cartes et les marches, » par Bourcet.

Même ouvrage que le précédent. — Les cartes et les marches manquent.

XVIII<sup>e</sup> siècle. Papier. 36 feuillets. 335 sur 215 millim. Cartonné.

**557.** « Recueil de principes élémentaires sur l'art de la guerre, fait et présenté à Monsieur le comte d'Affry par Diesbach de Belleroche; les planches dessinées par Gremion, sergent. Année 1777. »

Avec 22 planches à la plume.

XVIII<sup>e</sup> siècle. Papier. 206 pages. 305 sur 200 millim. Rel. veau fauve.

**558.** « Ordonnance du premier mai 1777, » sur les manœuvres de la cavalerie.

Avec 21 planches coloriées à la main.

XVIII<sup>e</sup> siècle. Papier. 98 feuillets. 325 sur 420 millim. Demi-rel.

**559.** « Système de l'impulsion détaillé dans toutes ses parties; fondé sur les loix invariables du choc des corps et sur les principes de la mécanique, de la dynamique, de l'hydrostatique et de la physique, et confirmé par des faits; système qui rend aux Français leur

véritable façon de combattre à l'arme blanche et qui fixera pour toujours la victoire sous leurs drapeaux, Nova arte, Vi summa. A Montreuil sur mer, en Picardie; composé, écrit et dessiné par Balthazar de Relingue... MDCCLXXIX. »

En tête, épître de Relingue à Frédéric II, roi de Prusse. — Avec 25 planches coloriées à la main.

XVIII<sup>e</sup> siècle. Papier. 61 pages. 445 sur 305 millim. Rel. veau fauve.

**540.** « Principes de tactique, de M. de Saldern. »

Avec 15 planches au trait.

XVIII<sup>e</sup> siècle. Papier. 61 pages. 330 sur 205 millim. Cartonné.

**541.** « Mémoire sur les subsistances militaires, en deux parties, par M<sup>r</sup> Delisle, administrateur des vivres pendant la guerre de 7 ans » (1762).

XVIII<sup>e</sup> siècle. Papier. 202 pages. 300 sur 210 millim. Cartonné.

**542.** « Livre des cronicques de roys, ducs et princes de Bretagne armoricane, aultrement nommé la moindre Bretagne, » par Pierre Le Baud.

Chroniques de Bretagne, en 54 chapitres, des origines à François II de Bretagne, comte d'Etampes (1458-1488). — L'ouvrage est dédié à Anne de Bretagne et a été imprimé sous le titre : *Histoire de Bretagne, avec les chroniques des maisons de Vitré et de Laval*, par Pierre Le Baud... Paris, 1663, in-fol.

Sur la feuille de garde on lit : « L'original de ce manuscrit est indiqué sous le n<sup>o</sup> 35835 de la Bibliothèque historique de la France [par le P. Lelong]. Il a été donné par S. E. le ministre de l'Intérieur, parmi les livres qu'il a accordés sur la bibliothèque du régiment d'Arras, le... [blanc] 1818. »

XV<sup>e</sup> siècle. Papier. 286 feuillets. 390 sur 280 millim. Rel. avec des ais de bois, dont le cuir a disparu.

**545.** Mémoires de La Rochefoucauld.

Les deux premières pages manquent. Début : « Il estoit jeune, bien fait et il pleut à madame de Chevreuse. Pour honorer leur passion ils

formèrent le dessein de faire une liaison d'interests et mesme de galanterie entre la Reyne et le duc de Boucquinquan... »

XVII<sup>e</sup> siècle. Papier. 344 pages. 285 sur 220 millim. Rel. veau brun.

544. « Histoire de la Pairie de France, » par Le Laboureur. (?)

Début : « Comme les pairs sont plus anciens en France que la Pairie, qui n'a commencé d'estre réelle de nom et d'effet que lorsque les principaux fiefs de la couronne ont commencé d'estre héréditaires et patrimoniaux... »

XVIII<sup>e</sup> siècle. Papier. 338 pages. 370 sur 245 millim. Rel. veau brun.

545. « Abregés historiques des campagnes de Louis XIV, depuis 1672 jusqu'en 1678. »

Début : « 1674. — Le Roy ayant resolu de prendre la Franche Comté au printemps de l'année 1674, Monsieur de Turenne partit de Paris le 30<sup>e</sup> mars de la mesme année... »

En tête et à la fin, éloges de Louis XIV, par Racine.

XVIII<sup>e</sup> siècle. Papier. 318 pages. 340 sur 215 millim. Rel. veau fauve.

546. « Lettres écrites au Roy et au ministre [Chamillard] par M. le prince de Vaudemont, gouverneur du Milanois, pendant la guerre d'Italie, depuis 1701 jusques en 1707. »

XVIII<sup>e</sup> siècle. Papier. 465 feuillets. 330 sur 210 millim. Rel. veau fauve, aux armes du prince de Vaudémont.

547-549. « Campagne de Flandre, en 1708. Correspondance militaire et mémoires relatifs aux opérations de cette campagne. »

I. Du 26 juillet au 31 octobre 1708. — 869 pages.

II. Du 1<sup>er</sup> novembre au 31 décembre 1708. — 717 pages.

III. « Mémoire ou extrait de la correspondance de la cour et des généraux pendant la campagne de 1708 en Flandre. » — 437 pages.

XVIII<sup>e</sup> siècle. Papier. Trois volumes. 355 sur 225 millim. Demi-rel.

550. « Traite[m]ents des troupe. Année 1340 jusque 1729. »

Fol. I. « Recueil des traitemens accordés aux troupes, à commencer depuis l'année 1340 jusques compris l'année 1650. »

Fol. 108. « Recueil des traitemens accordées aux troupes d'infanterie, cavalerie et dragons, à commencer depuis l'année 1651 jusques et compris en l'année 1730. »

XVIII<sup>e</sup> siècle. Papier. 200 feuillets. 350 sur 235 millim. Rel. maroquin rouge.

351. « Recueil des status, privilèges et autres actes concernant l'Ordre de la Toison d'or, créé par Philipès le Bon, duc de Bourgogne en 1429, lors de son mariage avec Isabelle, infante de Portugal; ensemble un état des premières festes et solemnités dudit Ordre et le catalogue de tous les chevaliers qui ont été admis et reçûs jusques à présent MDCCXXXII. »

XVIII<sup>e</sup> siècle. Papier. 318 pages. 375 sur 240 millim. Rel. veau fauve.

352-355. « Journal de Monsieur le comte de Lautrec des quatre campagnes d'Italie, 1733, 1734, 1735 et 1736, commandées successivement par les maréchaux de Villars, de Coigny et de Noailles, aux ordres du roy de Sardaigne. »

I. Première partie. Campagne de 1733 et 1734. — Avec 25 plans gravés ou coloriés à la main.

II. Seconde partie. Campagnes de 1735 et 1736. — Avec 20 planches coloriées à la main ou gravées.

XVIII<sup>e</sup> siècle. Papier. 296 et 341 pages. 430 sur 300 millim. Rel. peau verte.

354. « Mémoire sur la campagne du Rhin, 1744, » par A. Regemorte (?).

Avec 15 cartes coloriées à la main ou gravées.

XVIII<sup>e</sup> siècle. Papier. 94 pages. 370 sur 240 millim. Rel. maroquin rouge.

355 « Relation de mon voyage aux Isles du vent de l'Amérique, en 1763. »

Avec 26 planches coloriées à la main ou gravées.

XVIII<sup>e</sup> siècle. Papier. 247 pages. 335 sur 220 millim. Rel. veau brun.

**556.** « Biscourt. Campagnes de 1741 et 1742 en Bohême. — Lettres des ingénieurs. »

La première partie est le journal de Biscourt sur la campagne de Bohême. — A la suite, nombreuses lettres des ingénieurs qui ont pris part à la campagne, et parmi ces lettres la copie d'une ode et d'une lettre de Voltaire au roi de Prusse (1742).

Avec 24 planches coloriées à la main.

XVIII<sup>e</sup> siècle. Papier. 490 pages. 355 sur 215 millim. Demi-rel.

**557.** « Relations de la deffense de Prag en l'année 1742, » par divers, Biscourt, Botet, le chevalier Pelletier, etc.

Avec 4 planches coloriées à la main ou gravées.

XVIII<sup>e</sup> siècle. Papier. 496 pages. 350 sur 215 millim. Demi-rel.

**558.** « Gourdon, Sièges de Berg-op-Zoom en 1747. Rapports journaliers. »

Rapports originaux.

XVIII<sup>e</sup> siècle. Papier. 133 feuillets. 330 sur 215 millim. Demi-rel.

**559.** « Journal des sièges de Berg-op-Zoom. 1747, » par Gourdon de l'Églizière.

Avec une carte coloriée à la main.

XVIII<sup>e</sup> siècle. Papier. 95 feuillets. 330 sur 215 millim. Cartonné.

**560.** « Beschryvinge van de attacques van Bergen-op den Zoom, gedaen door s'konings troupes in den iaere 1747..., door den capitijn l'ingenieur A. W. Kiers. »

Relation, en hollandais, des attaques de Berg-op-Zoom par les Français en 1747. — Avec un plan colorié à la main.

XVIII<sup>e</sup> siècle. Papier. 47 pages. 320 sur 205 millim. Demi-rel.

**561.** « Itinéraire d'un officier particulier pendant les campagnes de 1741, 1742, 1743, 1744, 1745, 1746, 1747 et 1748, avec des mémoires de la marche des troupes, des différents camps qu'elles ont occupées, des évènements qu'elles ont essayées, de la force des armées, de leur ordre de bataille, de leurs quartiers d'hiver, des mouvemens particuliers de leurs généraux, avec des épisodes et des



faits historiques qui pourront en rendre la lecture autant amusante qu'intéressante à ceux qui ont fait ces campagnes, par le sieur Franquet. Formé à Condé sur des mémoires recueillis par l'auteur en 1761. »

Cet itinéraire s'arrête au 24 mai 1745. — Avec une carte coloriée à la main.

XVIII<sup>e</sup> siècle. Papier. 192 pages. 380 sur 245 millim. Demi-rel.

**362.** « Mémoire historique et politique sur les droits qui se perçoivent en Bretagne. 1765. »

En tête : *Mémoire historique critique et politique sur les droits de souveraineté, relativement aux droits de traite qui se perçoivent en Bretagne.* 1765, in-8° (imprimé).

Fol. 57. *Édit du roi contenant les déclarations, statuts et ordonnances faites par Sa Majesté sur les remontrances, plaintes et doléances contenues au cahier des gens des trois États du pays et duché de Bretagne.* S. d., in-4° (imprimé).

Fol. 65. « Mémoire » manuscrit, réfutant le *Mémoire* imprimé.

Fol. 91. « Observations critiques et politiques sur un mémoire adopté par les États de Bretagne, relativement à la perception des droits de traites dans la dite province. Avril 1767. »

Fol. 166. « Mémoire sur le droit d'opposition. »

Fol. 172. « Recherches sommaires sur le droit de la noblesse de Bretagne d'entrer aux États de cette province. »

XIX<sup>e</sup> siècle. Papier. 178 feuillets. 420 sur 275 millim. Cartonné.

**365.** « Campagne de 1782. Tome second. »

Le titre de départ porte : « Détails du projet de M. d'Arçon pour servir de pièces justificatives à l'histoire du siège de Gibraltar en 1782. »

Les pages 133 à 176 ont été arrachées.

XVIII<sup>e</sup> siècle. Papier. 284 pages. 370 sur 245 millim. Rel. maroquin rouge, aux armes de France, avec fleur de lis d'or aux 4 angles.

**364-365.** « D'Arçon. Mémoires sur l'attaque de Gibraltar » (1779-1788).

I. Texte. — 250 feuillets.

II. Atlas. — 27 feuillets et 13 planches coloriées à la main.

XVIII<sup>e</sup> siècle. Papier. 365 sur 220 et 470 sur 340 millim.  
Demi-rel.

**366.** « Campagne de 1702 en Italie. »

Avec 7 planches coloriées à la main.

XVIII<sup>e</sup> siècle. Papier. 156 pages. 315 sur 215 millim. Demi-rel.

**367.** « Journal de la deffense de Mayence, par M<sup>r</sup> le marquis Duxelles, lieutenant général des armées du Roy; en 1689. »

XVIII<sup>e</sup> siècle. Papier. 27 feuillets. 320 sur 210 millim. Cartonné.

**368.** Journaux des sièges de Kehl, en 1733; de Dantzick, en 1734; et de Philipsbourg, en 1734.

Avec 4 planches coloriées à la main.

XVIII<sup>e</sup> siècle. Papier. 38 feuillets. 315 sur 210 millim. Rel. parchemin blanc.

**369.** « Route et campagne d'Autriche et de Bohême, depuis le mois d'aôut 1741 jusqu'à celui de février 1743, et journal des sièges de Menin, Ypres, Furnes et Fribourg, en 1744. »

Avec 12 plans coloriés à la main.

XVIII<sup>e</sup> siècle. Papier. 39 feuillets. 315 sur 210 millim. Rel. parchemin blanc.

**370.** « Sièges de Bruxelles, Mons, S. Guillain, Charleroy, Namur et ses châteaux, en 1746. »

Avec 7 planches coloriées à la main.

XVIII<sup>e</sup> siècle. Papier. 46 feuillets. 315 sur 210 millim. Cartonné.

**371.** « Campagnes d'Italie, 1747 et 1748, » par le prince de Conti.

Avec 3 cartes coloriées à la main.

XVIII<sup>e</sup> siècle. Papier. 76 feuillets. 315 sur 210 millim. Rel. parchemin blanc.

**372.** « Conté de Nice. Campagnes 1747 et 1748, » par le prince de Conti.

Avec 10 planches coloriées à la main.

XVIII<sup>e</sup> siècle. Papier. 87 feuillets. 315 sur 210 millim. Rel. parchemin blanc.

**375.** « Campagne de l'armée impériale en Bohême, Lusace et Silésie, et siège de Schweidnitz, en 1757, » par de Riverson.

Avec 6 plans coloriés à la main.

XVIII<sup>e</sup> siècle. Papier. 26 feuillets. 315 sur 210 millim. Cartonné.

**374.** « Mémoires et détails relatifs au blocus de Wesel en 1758, » par de Riverson.

Avec trois plans coloriés à la main.

XVIII<sup>e</sup> siècle. Papier. 47 feuillets. 315 sur 210 millim. Cartonné.

**373.** « Journal de la défense de Wesel en 1760, » par Larcher.

Avec un plan colorié à la main.

XVIII<sup>e</sup> siècle. Papier. 19 feuillets. 230 sur 185 millim. Cartonné.

**376.** « Journal du siège de Munster, par M. d'Armentières, lieutenant-général, et des deux défenses de la même place contre les Alliés en 1759. »

Avec une carte coloriée à la main.

XVIII<sup>e</sup> siècle. Papier. 14 feuillets. 320 sur 205 millim. Cartonné.

**377.** « Journal des deux défenses de Cassel contre les Alliés en 1761 et 1762, » par Daumont.

Avec deux cartes coloriées à la main.

XVIII<sup>e</sup> siècle. Papier. 147 pages. 320 sur 210 millim. Cartonné.

**378.** « Mémoire sur les costes occidentales de France, suivant la visite faite par ordre du Roy, l'année 1690, à l'occasion des galères de Ponant, pour servir à la navigation, » par Chazelles.

XVIII<sup>e</sup> siècle. Papier. 63 feuillets. 320 sur 210 millim. Cartonné.

**379.** « Papiers de Cormontaigne. Mémoires de provinces. »

1. « Mémoire sur la Franche-Comté, de l'année 1699. » — 174 pages.

2. « Mémoires sur la province d'Alsace, 1700. » — 629 pages.

3. « Mémoire qui doit servir d'instruction particulière sur le pays contenu dans la carte de la partie d'Alsace située entre les montagnes de Lorraine, les rivières du Rhin, la Motter, la Soor et la Brutche. » — 243 pages.

Avec 4 cartes gravées ou coloriées à la main.

XVIII<sup>e</sup> siècle. Papier. 1046 pages. 340 sur 210 millim. Rel. veau fauve.

580. « Mémoires du département de Metz, en 1699, avec l'état des villes et des communautés du département d'Alsace, distingués par prévostés, baillages et seigneuries et les noms des seigneurs, avec des mémoires sur l'état présent de cette province et sur ses limites en Basse-Alsace. »

Avec 4 cartes coloriées à la main.

XVIII<sup>e</sup> siècle. Papier. 549 pages. 370 sur 240 millim. Rel. veau brun.

581. « Examen des camps occupés en Flandres pendant la campagne de 1674, et observations sur les camps que l'on pouvait occuper en Flandres, depuis Maestricht jusqu'à Anvers et Ostende. »

XVIII<sup>e</sup> siècle. Papier. 289 pages. 300 sur 200 millim. Cartonné.

582. « Papiers de Cormontaigne. Affaires des Pays-Bas. »

Ce volume contient une quarantaine de mémoires divers relatifs aux projets de campagne, de 1703 à 1713, sur la Sarre, la Moselle et le Rhin.

XVIII<sup>e</sup> siècle. Papier. 253 feuillets. 370 sur 240 millim. Rel. veau fauve.

585. « Mémoires de guerre sur la garde de la frontière de la Meuse, entre Mesières et la Moselle. » (1703-1713.)

XVIII<sup>e</sup> siècle. Papier. 708 pages. 305 sur 205 millim. Demi-rel.

584-585. « Mémoire qui doit servir d'instruction particulière sur le pays contenu dans la carte d'Alsace, scituée entre les montagnes de Loraine, les rivières du Rhin, la Motter, la Soor et la Bruge, » par Regemorte (1699).

Avec une carte coloriée à la main.

XVII<sup>e</sup> siècle. Papier. 167 et 24 pages. 335 sur 215 millim. Brochés.

**586.** « Mémoires sur les frontières du côté de la Savoie, de l'Italie, etc. »

Page 1. « Mémoire instructif du maréchal duc de Berwick sur la guerre de Provence, Dauphiné et Savoie » (23 novembre 1709).

Page 75. « Mémoire sur les fourages de Sospello et du Moulinet, par M<sup>r</sup> le comte de Maillebois. »

Page 85. « Relation du passage des Alpes, juillet 1744. »

XVIII<sup>e</sup> siècle. Papier. 104 pages. 315 sur 205 millim. Cartonné.

**587.** « Mémoire relatif aux cartes des Pyrénées, 1719, » par La Blottière.

XVIII<sup>e</sup> siècle. Papier. 166 pages. 285 sur 190 millim. Rel. veau brun.

**588.** « Mémoire des ports, cols et passages de la moitié des monts Pyrénées, depuis les Comminges jusqu'à l'Océan, avec des remarques sur les limites de la frontière et un détail des fourages que l'on peut tirer de ce pays, dont le sieur Roussel a fait des cartes particulières, » par Roussel (1718).

XVIII<sup>e</sup> siècle. Papier. 215 pages. 315 sur 220 millim. Rel. maroquin rouge, avec fleur de lis d'or aux 4 angles.

**589.** « Mémoire relatif aux cartes des frontières de Piémont et de Savoie, 1721, » par La Blottière.

Avec 2 planches coloriées à la main.

XVIII<sup>e</sup> siècle. Papier. 139 pages. 320 sur 200 millim. Rel. veau fauve, avec fleur de lis d'or aux 4 angles.

**590.** « Mémoires sur les Alpes et les Pyrénées, » par La Blottière (1791).

Ce volume provient du cabinet du colonel Bérard, dont le chiffre, avec la date de 1791, figure dans le frontispice.

Avec frontispice et titre décorés à l'encre de Chine, et 3 cartes, dont 2 coloriées à la main et la troisième à l'encre de Chine.

XVIII<sup>e</sup> siècle. Papier. 544 pages. 320 sur 200 millim. Rel. parchemin.

391. « Mémoire sur la frontière, depuis Briançon jusqu'à la mer ; avec les descriptions des différents postes et le détail de tous les cols, par M. le comte de Langeron... 1747. »

Page 213, on a collé une petite feuille, sur laquelle on lit une appréciation de l'ouvrage commençant par ces mots : « Le mémoire en général est très bon... »

XVIII<sup>e</sup> siècle. Papier. 214 pages. 310 sur 210 millim. Rel. veau brun.

392. « Mémoires politiques et militaires sur l'état de Gènes » (1748).

Fol. 1. « Itinéraire des marches de M. de Mirepoix jusqu'à hauteur du Ceva. »

Fol. 4. « Description de l'État de Gènes. »

Fol. 23. « Itinéraire des différents chemins partant de Gènes par les différentes portes. » — Quelques croquis dans le texte.

Fol. 56. « Mémoire politique, historique, et faits militaires sur la république de Gennes et sur ses antiquités, depuis son établissement jusqu'à la paix d'Aix-la-Chapelle en 1748. » — Cette partie forme un cahier de 230 sur 170 millim.

Fol. 107. « Observations sur les revenus et les dépenses de la république de Gènes et la forme de son gouvernement. »

Fol. 143. Sans titre ; c'est une description des Apennins.

Fol. 245. Sans titre ; ce sont des observations relatives à la défense du pays.

Fol. 267. « Projet d'attaque de Borgo Val di Tarro, Tersogno, Campiano et la Pieve di Bedonia ; du 6 avril 1748. »

XVIII<sup>e</sup> siècle. Papier. 280 feuillets. 310 sur 200 millim. Demi-rel.

393-394. « Mémoire local et militaire sur la frontière de Piémont, depuis le duché de Savoie jusqu'à la Méditerranée, par M. Montannel, ingénieur géographe du Roy. 1753. »

I. 1<sup>re</sup> et 2<sup>e</sup> parties. — A la page 1, on a inséré une lettre de Montannel, datée de Grenoble, 23 avril 1753.

II. 3<sup>e</sup>, 4<sup>e</sup> et 5<sup>e</sup> parties. — Aux pages 35, 79 et 143, on a inséré des lettres de Montannel, datées de Grenoble, 6 janvier, 7 novembre et 3 décembre 1755.

XVIII<sup>e</sup> siècle. Papier. 502 et 300 pages. 335 sur 220 millim. Demi-rel.

**595.** « Mémoire local et militaire sur la frontière du Piémont, depuis le duché de Savoie jusqu'à la Méditerranée, par M. Montancl, ingénieur géographe du Roi. 1753. »

XVIII<sup>e</sup> siècle. Papier. 697 pages. 345 sur 215 millim. Demi-rel.

**596.** « Mémoire relatif à la carte du cours du Rhin, depuis Lauterbourg jusqu'à Mayence, pour servir à la description du pays que cette carte contient et à l'indication des camps et marches des armées du Roy pendant les campagnes 1734 et 1735, » par Regemorte (Strasbourg, 1739).

Avec 18 grandes cartes et un profil coloriés à la main.

XVIII<sup>e</sup> siècle. Papier. 172 pages. 360 sur 240 millim. Rel. veau fauve.

**597.** « Mémoire pour rendre compte de la situation des lignes de la Loutre, » par Regemorte (Strasbourg, 15 février 1745).

Avec 7 plans coloriés à la main et une carte gravée.

XVIII<sup>e</sup> siècle. Papier. 30 feuillets. 340 sur 225 millim. Cartonné

**598.** « Mémoire pour rendre compte de la situation des lignes de la Loutre, » par Regemorte (Strasbourg, 15 février 1745).

Avec 7 plans coloriés à la main et une carte gravée.

XVIII<sup>e</sup> siècle. Papier. 30 feuillets. 340 sur 225 millim. Cartonné.

**599.** Mémoires sur les places d'Alsace, par Regemorte (1748).

Il est question de : Landau, Lauterbourg, les lignes de la Loutre, les lignes de la Queiche, Druzenheim, Fort-Louis du Rhin, Haguenau, Weissenbourg, Saverne, Phalsbourg, la Petite-Pierre, Lichtemberg, Strasbourg, Kehl, Belfort, Huningue et Landskron, Brisach, Schlestadt.

Fol. 45. « Observations sur les canaux de navigation qui existent en Alsace et sur ceux qui y seroient possibles à faire... »

Fol. 49. « Réflexions sur le cours du Rhin... »

Avec 16 grands plans coloriés à la main, dont un collé sur toile. — Sur la reliure, on lit comme titre : « Descrip. des P. Bas ».

XVIII<sup>e</sup> siècle. Papier. 51 feuillets. 465 sur 280 millim. Rel. veau fauve.

**600.** « Divers mémoires sur l'Allemagne, particulièrement sur les pays et places qui avoisinent le Rhin. »

Il y a 43 mémoires, sur la route du fort de Kehl au Wurtemberg, Luxembourg, Fribourg, les chemins de Fribourg à la Forêt-Noire, Mayence, un château voisin de Creutznach, l'évêché de Würzburg, le Mein, le Neckar, Ulm, Constance, le pays de Frickthal, Spire, Philipsbourg, Heilbronn, les inondations faites par les Impériaux en 1735 de Buchsal au Rhin, Dusseldorf, Juliers, les routes de Wimpfen à Mariendal, les ponts du Rhin, la reddition de Nissa, l'inondation de Cœvorden, Grave, la Livonie. — En tête, une table de ces mémoires.

Cartes et dessins dans le texte.

XVIII<sup>e</sup> siècle. Papier. 361 feuillets. 370 sur 245 millim. Rel. veau fauve.

**601.** « Mémoire sur les routes qui conduisent à Juliers et projet d'opérations à la mort de l'électeur Palatin. »

XVIII<sup>e</sup> siècle. Papier. 65 feuillets. 325 sur 210 millim. Cartonné.

**602.** « Mémoire militaire sur les fortifications de Luxembourg, et sur les attaques que l'on pouroit faire pour se rendre maître de cette ville, par M. X., en 1750. »

Ce volume contient un cahier de 11 feuillets, intitulé « Mémoire sur la fortification de Luxembourg telle qu'elle est en 1749 », qui est une copie du « Mémoire militaire... »

XVIII<sup>e</sup> siècle. Papier. 72 feuillets. 295 sur 185 millim. Demi-rel.

**605.** « Mémoire militaire sur la carte de [la] Flandre françoise maritime, levée par M. de Fontanes, ingénieur du Roi, par les ordres de M. le baillly de Givry, en 1753. »

XVIII<sup>e</sup> siècle. Papier. 103 feuillets. 295 sur 185 millim. Demi-rel.

**604.** « Recueil des différens mémoires sur la guerre d'Allemagne, contenant les détails des chemins, des observations sur les rivières, les places de guerre, la nature du pays et sur les endroits propres à asseoir des camps » (1742).

XVIII<sup>e</sup> siècle. Papier. 101 feuillets. 315 sur 200 millim. Cartonné.

**605.** « Recueil de différens mémoires sur la guerre d'Allemagne, contenant les détails des chemins, des observations sur les rivières,



les places de guerre, la nature du pays, et sur les endroits propres à asseoir des camps » (1742).

XVIII<sup>e</sup> siècle. Papier. 136 pages. 320 sur 200 millim. Cartonné.

**606.** « Mémoires sur les frontières et places de la Flandre, du Hainaut, du pays entre Sambre et Meuse, du Calaisis, de l'Artois, du cours de la Somme et des Trois Évêchez jusques à l'Alsace, » par Du Muy (1764).

En tête, lettre de Du Muy au duc de Choiseul (Lille, 16 septembre 1764).

Page 497. « Mémoire fait en 1743 pour démontrer la possibilité d'empêcher l'ennemi de pénétrer dans la partie du pays, depuis Sierck sur la Mozelle jusques à Maubeuge, avec des observations faites en 1765. »

XVIII<sup>e</sup> siècle. Papier. 540 pages. 310 sur 200 millim. Rel. veau fauve.

**607.** « Mémoires de places » (1764-1792).

Mémoires divers relatifs à Landrecies, Le Quesnoy, Valenciennes, Cambrai, Bouchain, Avesnes, Maubeuge, Philippeville, Marienbourg, Rocroy, Givet, Mézières, Lille, Gravelines, Dunkerque, Bergues, Calais, Saint-Omer, Ardres, Aire, Ypres, Béthune, Saint-Venant, Arras, Bapaume, Douai, Hesdin, Condé, Saint-Quentin, Metz, les places d'Alsace, Bastia, Corte, Port-Vendres, Briançon, le Havre, Cherbourg et Marseille.

On a inséré dans ce volume un cahier de 12 feuillets intitulé : « Mémoire sur la ville et citadelle de Lille » (1764), avec 2 plans coloriés à la main.

XVIII<sup>e</sup> siècle. Papier. 535 pages. 335 sur 190 millim. Demi-rel.

**608.** « Description historique de Dunkerque, depuis l'an 646 jusqu'en 1768; avec les plans qui y sont relatifs » (1772).

Avec 14 plans coloriés à la main, tous sur une même feuille.

XVIII<sup>e</sup> siècle. Papier. 108 pages. 255 sur 370 millim. Cartonné.

**609.** « Mémoire historique concernant Montmédy, à l'usage des ingénieurs de cette place, » par Chabaud La Tour.

XVIII<sup>e</sup> siècle. Papier. 33 feuillets. 330 sur 215 millim. Rel. veau fauve.

**610.** « Atlas de Dunkerque, depuis l'origine de cette ville jusqu'en 1759, » par Carpeau (1765).

XVIII<sup>e</sup> siècle. Papier. 12 plans gravés. 440 sur 650 millim. Broché.

**611.** « Mémoire sur l'état présent des côtes de la Haute et Basse Normandie; avec celui des ouvrages qu'il convient d'y faire, pour sa défense et la sûreté du commerce dans la Manche, » par Gourdon de l'Eglizière (1749).

Avec 22 plans coloriés à la main.

XVIII<sup>e</sup> siècle. Papier. 110 feuillets. 315 sur 200 millim. Demi-rel.

**612.** « Mémoires concernant Bayonne, Rochefort et l'isle d'Oleron, » par Pinsun (1784).

XVIII<sup>e</sup> siècle. Papier. 32 feuillets. 295 sur 190 millim. Demi-rel.

**615.** Côtier général de la partie française de l'île de Saint-Domingue (1764).

52 cartes, dont deux gravées, les autres à la plume et collées sur toile. — Table en tête du volume.

XVIII<sup>e</sup> siècle. Papier. 2 feuillets et 52 cartes. 345 sur 305 millim. Rel. maroquin rouge.

**614.** « État de situation du Rhin en 1786. Dispositions militaires relatives à l'état actuel. Projet de réunir les dérivations du Rhin dans un seul lit, » par d'Arçon (15 mars 1787).

Minute. — En tête, brouillon d'une lettre de d'Arçon adressée à ? (Messieurs), datée de Strasbourg, 4 octobre 1788.

XVIII<sup>e</sup> siècle. Papier. 198 pages. 370 sur 235 millim. Cartonné.

**615.** « Considérations militaires et patriotiques sur la réforme projetée d'un grand nombre de nos places de guerre, ou examen raisonné des motifs vrais ou supposés, allégués par M. de G... pour diminuer le nombre de nos forteresses et la force de la plupart de celles qu'il se propose de nous laisser, » par d'Arçon (1789).

Fol. 29. « Lettre à M. le comte de Guibert sur le précis de ce qui est arrivé à son égard à l'assemblée de Berry. »

Fol. 35. « Recueil de quelques mémoires sur la trop grande quantité des places de guerre qui subsistent en France, extraits des manuscrits de feu M. le maréchal de Vauban. » Imprimé, in-4°; de 26 pages.

XVIII<sup>e</sup> siècle. Papier. 50 feuillets. 320 sur 205 millim. Cartonné.

**616.** « Traduction de quelques mémoires espagnols sur le port du Passage, Saint-Sébastien, Fontarabie et de Guipuscoa en général. »

L'article sur Fontarabie manque. — Avec 2 cartes coloriées à la main.

XVIII<sup>e</sup> siècle. Papier. 86 pages. 285 sur 200 millim. Demi-rel. parchemin.

**617-619.** « Mémoires sur l'Angleterre. »

I. Vingt-quatre mémoires relatifs à des projets de descente en Angleterre (1756-an VI). — Avec 4 plans, dont 3 imprimés et un colorié à la main.

II. Page 1. « Plan de guerre contre l'Angleterre, rédigé par les ordres du feu Roi dans les années 1763, 64, 65 et 1766, par M. le comte de Broglie... 1777. »

Page 137. « Mémoire militaire relativement à notre situation actuelle avec l'Angleterre, » par Bertois de Rousselière (1778).

Page 221. « Mémoires militaires et descriptifs sur une partie de l'Angleterre, comprenant les comtés de Kent, de Sussex, de Hampshire, de Surrey, par M. de Blairfindy » (1774).

Page 318. « Description des rades et ports de la coste d'Angleterre du costé de la Manche, depuis Plimouth jusques à Portsmouth, par le s<sup>r</sup> Decombes... 1700. » — Avec 3 cartes gravées.

III. Dix-neuf mémoires relatifs à l'Écosse et aux îles de Schetland; — à l'Irlande; — aux îles de Jersey et de Guernesey (1731-an III). — Avec 12 planches gravées ou dessinés à la main.

XVIII<sup>e</sup> siècle. Papier. 360, 406 et 302 pages. 305 sur 200 millim. Cartonnés.

**620-625.** Ordres du Roi et dépêches concernant les fortifications maritimes. (1743-1748.)

I. Année 1743. — 243 feuillets.

- II. Année 1744. — 325 feuillets.  
 III. — 1745. — 278 —  
 IV. — 1746. — 213 —  
 V. — 1747. — 206 —  
 VI. — 1748. — 153 —

Chaque volume est accompagné de tables.

XVIII<sup>e</sup> siècle. Papier. Six volumes. 345 sur 230 millim. Rel. veau fauve.

**626-645.** Enregistrement des ordres, instructions et lettres concernant les fortifications, les ponts et chaussées, etc. (1670-1690).

- I. Année 1670. — 342 feuillets.  
 II. — 1671. — 214 —  
 III. — 1673. — 300 —  
 IV. — 1674. — 351 —  
 V. — 1675. — 340 —  
 VI. — 1676. — 285 —  
 VII. — 1677. — 459 —  
 VIII. — 1678. — 377 —  
 IX. — 1679. — 314 —  
 X. — 1681. — 263 —  
 XI. — 1682. — 300 —  
 XII. — 1683. — 272 —  
 XIII. — 1683. Canal du Languedoc et port de Cette. —  
 122 feuillets.  
 XIV. — 1684. — 236 —  
 XV. — 1685. — 253 —  
 XVI. — 1686. — 220 —  
 XVII. — 1687. — 275 —  
 XVIII. — 1690. — 178 —

XVII<sup>e</sup> siècle. Papier. Dix-huit volumes. 370 sur 245 millim. Les 7 premiers volumes reliés en maroquin rouge, aux armes de Colbert; les autres rel. veau brun, les tomes XI et XII aux armes de Colbert; le tome XVIII cartonné.

**644.** « Minutes des expéditions faites au bureau des fortifications, sous la direction générale de M. le comte d'Argenson » (1743).

XVIII<sup>e</sup> siècle. Papier. 265 pages. 435 sur 295 millim. Rel. parchemin.

**645.** « Registre des lettres écrites de rapport au service des fortifications de l'Isle Royale et du Canada » (1750-1755).

XVIII<sup>e</sup> siècle. Papier. 82 feuillets. 390 sur 255 millim. Rel. parchemin.

**646-666.** Registres des fonds des fortifications des places de terre et de mer (1682-1757).

I. Années 1682-1683. — 90 feuillets.

II. — 1684-1685. — 110 —

III. — 1686-1687. — 149 —

IV. — 1690. — 228 —

V. — 1690-1691. — 80 —

VI. — 1692. — 255 —

VII. — 1692-1700. — 137 —

VIII. — 1694. — 121 —

IX. — 1695. — 242 —

X. — 1699-1700. — 199 —

XI. — 1701-1702. — 239 —

XII. — 1703-1705. — 294 —

XIII. — 1741-1742. — 106 —

XIV. — 1746. — 210 —

XV. — 1746. — 198 —

XVI. — 1747. — 229 —

XVII. — 1747. — 299 —

XVIII. — 1748. — 222 —

XIX. — 1749. — 247 —

XX. — 1750-1754. — 110 —

XXI. — 1755-1757. — 121 —

XVII<sup>e</sup> et XVIII<sup>e</sup> siècles. Papier. 21 volumes. Les 5 premiers de 320 sur 205 millim.; les autres de 370 sur 250 millim. Les 4 premiers rel. maroquin rouge, aux armes de Colbert; les tomes VI et VII rel. maroquin rouge; les tomes VIII à XIII rel. veau brun; les tomes XIV à XIX rel. parchemin vert; les tomes XX et XXI demi-rel. basane.

**667-674.** Registres des fonds des fortifications des places de terre (1717-1737).

I. Années 1717-1719. — 281 feuillets.

II. — 1720-1722. — 195 —

- III. Années 1723-1725. — 184 feuillets.  
 IV. — 1726-1727. — 119 —  
 V. — 1728-1729. — 140 —  
 VI. — 1730-1731. — 119 —  
 VII. — 1732-1734. — 150 —  
 VIII. — 1735-1737. — 196 —

XVIII<sup>e</sup> siècle. Papier. Huit volumes. 370 sur 250 millim. Rel. veau fauve.

**675-681.** Registres des fonds ordonnés pour les fortifications des places maritimes. (1716-1752.)

- I. Années 1716-1718. — 80 feuillets.  
 II. — 1719-1723. — 136 —  
 III. — 1724-1728. — 152 —  
 IV. — 1729-1731. — 116 —  
 V. — 1732-1735. — 103 —  
 VI. — 1736-1739. — 93 —  
 VII. — 1751-1752. — 119 —

XVIII<sup>e</sup> siècle. Papier. Sept volumes. 370 sur 250 millim. Rel. veau fauve.

**682-684.** États des fonds faits pour les fortifications de Toulon, Antibes et Saint-Tropez. (1679-1684).

- I. Année 1679. — 46 feuillets.  
 II. — 1680. — 77 —  
 III. — 1684. — 38 —

XVII<sup>e</sup> siècle. Papier. Trois volumes. 405 sur 220 millim. Rel. veau brun.

**685.** « Registre contenant les fonds faits sur le Trésor royal et les dépenses ordonnées pour l'artillerie. Année 1707. »

XVIII<sup>e</sup> siècle. Papier. 111 feuillets. 365 sur 225 millim. Rel. parchemin.

**686.** « Etat des sujets qui demandent à estre employez sur l'estat des ingénieurs du Roy. » (1716-1739.)

XVIII<sup>e</sup> siècle. Papier. 117 feuillets. 350 sur 225 millim. Rel. maroquin rouge, aux armes de Colbert (emboitage).

**687.** « Etat alphabétique des ingénieurs du Roy en 1743, où sont marqués les apointements qu'ils avoient en 1717 et les grades et augmentations qui leur ont été accordés depuis. »

L'état s'arrête à la lettre V, qui est incomplète.

XVIII<sup>e</sup> siècle. Papier. 99 feuillets. 370 sur 240 millim. Rel. veau brun, aux armes du maréchal d'Asfeld.

**688-691.** État des ingénieurs du roi (1683-1777).

I. Reçus avant 1700. — 248 pages.

II. Années 1683-1700. — 279 feuillets.

III. — 1740-1741 et 1760. — 241 feuillets.

V. — 1751-1777. — 482 feuillets.

XVII<sup>e</sup> et XVIII<sup>e</sup> siècles. Papier. Quatre volumes. 370 sur 240 millim. Demi-rel.

**692.** « Inventaire des cartes, plans et mémoires appartenant au Roy, pour l'usage du ministre de la guerre, qui sont à la garde du s<sup>r</sup> Naudin, l'un de ses ingénieurs ordinaires et chef du bureau où se font les cartes et les plans » (1742).

XVIII<sup>e</sup> siècle. Papier. 143 feuillets. 355 sur 230 millim. Rel. veau fauve, aux armes de France.

**695-697.** « Bureau des expéditions. Inventaire. »

C'est un inventaire des mémoires, états, projets, plans, lettres, etc., concernant les places fortes, classé par ordre alphabétique de noms de lieux (1673-1775).

I. — A-B. — 686 pages.

II. — C-D. — 604 —

III. — E-I. — 553 —

IV. — K-L. — 608 —

V. — M-P. — 602 —

XVIII<sup>e</sup> siècle. Papier. Cinq volumes. 305 sur 200 millim. Rel. parchemin vert.

**698.** « Itinéraire d'un officier particulier pendant les campagnes de 1741, 1742, 1743, 1744, 1745, 1746, 1747 et 1748, avec des mémoires de la marche des troupes, des différens camps qu'elles ont occupé, des évènements qu'elles ont essayés, de la force des

armées, de leur ordre de bataille, de leurs quartiers d'hiver, des mouvemens particuliers de leurs généraux, avec des épisodes et des faits historiques qui pourront en rendre la lecture autant amusante qu'intéressante à ceux qui ont fait ces campagnes; par le s<sup>r</sup> Franquet. Formé à Condé, sur des mémoires recueillis par l'auteur, en 1761. »

Sur la page du titre, on lit : « S'arrête à 1745 inclus, que j'ai ajouté. »

XVIII<sup>e</sup> siècle. Papier. 280 pages. 320 sur 205 millim. Cartonné.

**699.** Mémoires divers sur les « frontières des états Sardes et Lombardie ».

I. « Mémoire concernant les frontières de Savoye et du Piémont, pour servir d'instruction tant pour le campement des armées que pour les faire manœuvrer, » par La Blottière (1721). Avec des additions. — 95 pages.

II. « Mémoire militaire sur les frontières de Savoye et de Piémont, depuis le confluent du Guiers dans le Rhone jusqu'à la vallée de Barcelonnette. »

Au-dessous du titre, on lit : « Attribué à Bourcet, mais on en a un exemplaire terminé par ces mots : Fait à Toulon, le 8 avril 1753; signé : Aguillon. » — 72 pages.

III. « Description des montagnes Appennins, depuis le mont Aventin jusqu'au col de Tende, comme aussi des côtes de la mer, depuis Livourne jusqu'à Nice, » par Donnadie. — 48 pages.

IV. « Projet d'un système général de guerre en Lombardie, » par La Blottière. — 34 pages.

Avec 10 cartes dessinées à la main.

XVIII<sup>e</sup> siècle. Papier. 255 pages. 320 sur 205 millim. Demi-rel.

**700.** « État général du service des habitans de la province d'Alsace, [sur] le courant du Rhin, divisé par douze inspections... 1749. »

XVIII<sup>e</sup> siècle. Papier. 40 feuillets. 405 sur 280 millim. Rel. parchemin.

**701.** « Côtes occidentales de France. Normandie; observations sur les capitaineries. 1756. »

I. « Détail des observations faites par monsieur le comte d'Estrées



sur les capitaineries garde côtes de Basse-Normandie, depuis Pontorson jusqu'à la rivière de Douves... » (1756). — 54 feuillets.

II. « Détail des observations faites par monsieur le comte d'Estrées sur les capitaineries garde-côtes de Normandie, depuis la rivière de Douves jusqu'à la Seine... » (1756). — 38 feuillets.

III. « Détail des observations sur les capitaineries garde-côtes de Haute-Normandie, depuis la rivière de Seine, jusqu'à la Bresle, faites par M. le marquis de Puysegur, suivant le plan qui luy a été indiqué par M. le comte d'Estrées... » (1756). — 48 feuillets.

Avec 6 plans coloriés à la main.

XVIII<sup>e</sup> siècle. Papier. Trois cahiers. 355 sur 255 millim. Rel. veau fauve (emboitage).

**702.** « Recueil de différens mémoires concernant le Canada et l'Isle royale. »

Page 3. « Mémoire sur l'état présent du Canada. 1730. »

Page 18. « Mémoire pour prouver la nécessité d'augmenter et fortifier le détroit. » (1752).

Page 28. « Mémoire sur les moyens d'augmenter la culture des terres en Canada... » (1753).

Page 44. « Projets d'établissement d'un hopital militaire sur le terrain de l'Hôtel-Dieu de cette ville [de Québec] » (1753).

Page 46. « Conseil tenu avec les sauvages du Saut du Lac, les Hurons Abenaquis, Iroquois de la Présentation, Nepissings, Algouquins et Outtaouats, au camp du fort Du Quesne, le 26 juin 1754. »

Page 49. « Journal de la campagne de M. de Villiers, depuis son arrivée au fort Du Quesne jusqu'à son retour au dit fort. »

Page 57. « Siège du fort Saint-Georges. »

Page 63. « Nouvelles de l'Isle-Royale » (Louisbourg, 1757).

Page 74. « Journal des événemens survenus à Louisbourg pendant l'année 1758. »

Avec 22 cartes et plans dessinés ou coloriés à la main.

XVIII<sup>e</sup> siècle. Papier. 117 pages. 320 sur 195 millim. Rel. veau fauve (emboitage).

**705.** « Mémoire des remarques faites sur les principaux endroits que j'ai parcourus dans ma tournée de Montréal, du lac Champlain,

et autres lieux, depuis le 24 juillet jusqu'au 23 aoust 1752, » par Franquet.

Avec 6 cartes et plans coloriés à la main.

XVIII<sup>e</sup> siècle. Papier. 41 feuillets. 380 sur 235 millim. Cartonné.

**704.** « Voyage du sieur Franquet au port de la Joye, au havre de Saint-Pierre, au port des Trois Rivières de l'Isle Saint Jean; à la Baye-Verte, au Beauséjour, au fort de Gaspereau, sur le continent du Canada, et au port de Toulouze de l'Isle Royale... » (1751).

En tête, plusieurs lettres de Franquet à M. [de Regemorte?], datées de Louisbourg, 1751. — Avec 12 cartes et plans coloriés à la main.

Fol. 18. « Itinéraire du voyage fait en février et mars de la présente année, en conséquence des ordres de M<sup>r</sup> Franquet..., par M<sup>r</sup> de Poilly..., de Louisbourg à la Baye des Espagnols, au Port-Dauphin, à la Badek; de là, par la rive de l'Ouèst du grand lac de Labrasdor à la Mission des Sauvages, au Port Toulouze, et de ce dernier endroit, le long de la côte du sud de cette isle, au dit Louisbourg... » (1757). — Avec une carte coloriée à la main. 8 feuillets. — 370 sur 265 millim.

XVIII<sup>e</sup> siècle. Papier. 25 feuillets. 440 sur 290 millim. Cartonné.

**705.** « Mémoire sur les cartes de la Haute Alsace, par M<sup>r</sup> A. Rege-morte, en 1732. »

XVIII<sup>e</sup> siècle. Papier. 136 feuillets. 345 sur 215 millim. Cartonné.

**706.** « Mémoires concernant les villes, châteaux, ports et côtes de la province de Normandie, » par divers auteurs (1727-1747).

XVIII<sup>e</sup> siècle. Papier. 102 feuillets. 320 sur 205 millim. Cartonné.

**707.** « État des bâtiments militaires qui se trouvent dans les places des Pays-Bas, avec états des églises militaires, 1772 à 1781, » par De Vos.

XVIII<sup>e</sup> siècle. Papier. 35 pages. 425 sur 270 millim. Cartonné.

**708-709.** « Frontière du Nord. — Masse père et fils. Mémoires topographiques et militaires. 1724-1736. »

Ce sont des mémoires sur la carte générale des Pays-Bas.

XVIII<sup>e</sup> siècle. Papier. 995 et 512 pages. 320 sur 200 millim. Cartonné et rel. veau.

**710.** Essais sur l'Examen topographique de la Flandre, par Dauvet (1745-1748).

1. « Essay sur l'examen du pays entre la Lys et l'Escault » (1745-1746). — Avec 27 cartes coloriées à la main.

2. « Essay sur l'examen de la Flandre..., 1746 à 1747. » — Avec 22 cartes coloriées à la main.

3. « Essay sur l'examen de la Flandre..., 1747 à 1748. » — Avec 19 cartes coloriées à la main.

4. « Essay sur l'examen de la Flandre..., 1748. »

XVIII<sup>e</sup> siècle. Papier. 794 feuillets. 320 sur 200 millim. Rel. veau (emboitage).

**711.** « Frontière des Alpes. — Bourcet. Mémoires sur les routes du Dauphiné. 1749-1775. »

Fol. 1. « Mémoire militaire des routes de Grenoble à Embrun, d'Embrun à Briançon et de Briançon à Grenoble » (1749), et continuations jusqu'en 1755.

Fol. 113. « Mémoire local des routes de Grenoble à Embrun, d'Embrun à Briançon, et de Briançon à Grenoble (1749), et continuations jusqu'en 1755.

A la fin, 11 lettres de Bourcet à ? [Monseigneur], datées de Grenoble, 1763-1775, relatives à la situation et à l'état du Dauphiné.

Avec une carte coloriée à la main.

XVIII<sup>e</sup> siècle. Papier. 254 feuillets. 335 sur 220 millim. Demi-rel.

**712.** « Frontière de Provence — Bourcet de la Saigne. Mémoire local et militaire. 1764-1769. »

Page 1. « Mémoire militaire relatif à la partie de la carte de la frontière de Provence, levée dans le courant de la campagne de 1764, en conséquence des ordres de la Cour. »

Page 41. « Mémoire local relatif à la partie de la carte de la frontière de Provence levée dans le courant de la campagne de mille sept cent soixante-quatre, en conséquence des ordres de la Cour. »

Page 217. « Suite du Mémoire local... 1765... »

Page 389. « Suite du Mémoire local... 1766... »

Page 577. « Suite du Mémoire local... 1767... »

Page 793. « Suite du Mémoire local... 1768... »

Page 953. « Mémoire sur l'objet de la continuation de la levée de la carte des frontières de Provence » (1769).

XVIII<sup>e</sup> siècle. Papier. 954 pages. 345 sur 235 millim. Demi-rel.

**715.** Mémoires relatifs à la carte du comté de Nice, par Razaud et Milet de Mureau (1747-1749).

Avec 2 cartes coloriées à la main.

XVIII<sup>e</sup> siècle. Papier. 412 pages. 335 sur 220 millim. Demi-rel.

**714.** « Frontière du Rhin et des Vosges. — D'Arçon et divers. Mémoires topographiques et militaires. 1776 à 1785. »

Avec 4 cartes coloriées à la main.

XVIII<sup>e</sup> siècle. Papier. 825 pages. 315 sur 205 millim. Demi-rel.

**715.** « Mémoires militaires relatifs à la connaissance des pays situés sur l'une et l'autre rive du Rhin, pris sur l'étendue de son cours entre Basle et Dusseldorff et s'étendant depuis la Suabe ou les Montagnes Noires, le pays de Wirtemberg, la Franconie, la Haute Hesse et la Vétérawie jusques sur nos frontières de la Franche-Comté, de la Bourgogne, de la Lorraine, des Evêchés, du Clermontois et de la Champagne » (après 1784).

XVIII<sup>e</sup> siècle. Papier. 380 pages. 320 sur 195 millim. Demi-rel.

**716.** « Frontière des Alpes. — Mémoires topographiques et militaires, par le major d'Arçon et les officiers du Génie sous ses ordres (1775-1778). »

Avec 2 cartes coloriées à la main.

XVIII<sup>e</sup> siècle. Papier. 817 pages. 320 sur 215 millim. Demi-rel.

**717.** « Conseil de la guerre (1787-1789). Projet de réforme des places. »

Mémoires divers par Fourcroy, Carnot aîné, Tholozé, de Rozières, Bosquillon, Desandrouins, Dembarrère.

Fol. 34. « Recueil de quelques mémoires sur la trop grande quantité de places de guerre qui subsistent en France, extraits des

manuscripts de feu M. le maréchal de Vauban. » Paris, Imprimerie Royale, 1788, in-4°.

XVIII<sup>e</sup> siècle. Papier. 147 feuillets. 360 sur 240 millim. Demi-rel.

**718.** « Tableaux des places de guerre, garnisons, armes, munitions et dépenses. 1789. »

XVIII<sup>e</sup> siècle. Papier. 188 pages. 330 sur 215 millim. Demi-rel.

**719.** « Mémoire pour servir à la formation d'un système général de défense du royaume, par M. Chabaud-Latour. 15 avril 1790. »

Page 125. « Tableau général des places de guerre du royaume, de 1<sup>re</sup> ligne... »

Page 225. « Tableau général des places de guerre du royaume, de seconde ligne... »

Page 361. « Tableau général des places de guerre du royaume, de 3<sup>ème</sup> ligne... »

XVIII<sup>e</sup> siècle. Papier. 560 pages. 360 sur 235 millim. Demi-rel.

**720.** « Rapport sur la conservation et le classement des places de guerre et postes militaires; sur la suppression des états-majors des places; sur la manière de suppléer à leur service; sur le commandement et le service des troupes de ligne avec les gardes nationales, et sur ceux du pouvoir civil avec l'autorité militaire dans les places; sur la conservation et la manutention des établissemens militaires,... fait à l'Assemblée nationale, le 24 mai 1791, au nom du Comité militaire, par M. Bureaux-Puzy... »

XVIII<sup>e</sup> siècle. Papier. 81 pages. 320 sur 195 millim. Demi-rel.

**721.** « Mémorial de l'Officier du Génie. »

Fol. 1. « Fortification, » par le général Lafitte.

Fol. 26. « Attaque des places, » par Bousmard.

Fol. 42. « Défense des places, » par Bousmard.

Fol. 53 v°. Extraits du *Mémorial* de Cormontaingne.

Avec 11 plans coloriés à la main.

XVIII<sup>e</sup> siècle. Papier. 82 feuillets. 310 sur 200 millim. Demi-rel.

**722.** « Instructions et dessins relatifs à la construction et au ser-

vice des fourneaux à réverbère, servant à faire rougir les boulets. Années 1787, 1788 et 1793. »

Avec 18 planches coloriées à la main. — A été imprimé.

XVIII<sup>e</sup> siècle. Papier. 26 pages. 310 sur 190 millim. Rel. veau.

**723.** « Armée des Pyrénées occidentales. Campagnes de 1793, 1794 et 1795. »

Fol. 55. « Projet d'une invasion en Espagne, par la vallée de Bastan. »

Fol. 67. « Projet d'une attaque générale pour débusquer l'ennemi d'Enguy, Roncevaux et Orbaïçette, etc. »

Fol. 84. « Apperçu du mouvement exécuté par l'armée des Pyrénées Occidentales, le 26 vendémiaire an 3 et jours précédents et suivans. »

Ouvrage provenant du cabinet du colonel Bérard.

XVIII<sup>e</sup> siècle. Papier. 86 feuillets. 285 sur 200 millim. Demi-rel.

**724.** « Campagnes des Pyrénées orientales pendant les années 1792, 1793, 1794, 1, 2, 3 et 4 de la République française. »

XVIII<sup>e</sup> siècle. Papier. 651 pages. 320 sur 205 millim. Cartonné.

**725.** « Renseignemens donnés par le général de division Favereau, sur les sièges de Maubeuge, Landrecies, Le Quesnoy et Valenciennes, demandés par l'arrêté du Comité de Salut public, du 5 brumaire an 3 » (1794).

XVIII<sup>e</sup> siècle. Papier. 197 feuillets. 320 sur 205 millim. Demi-rel.

**726.** « Raisonéer Entwurff eines Fortifikations-Systems. Erster Theil, durch H. O. von Scheel. 1797. »

Avec 7 planches coloriées à la main.

XVIII<sup>e</sup> siècle. Papier. 162 pages. 385 sur 240 millim. Rel. veau fauve.

**727.** « Comité militaire de l'an 7 (1798). — Système défensif des frontières. »

C'est une série de tableaux et d'états, avec 2 cartes coloriées à la main.

XVIII<sup>e</sup> siècle. Papier. 185 feuillets. 370 sur 235 millim. Demi-rel.

**728.** « Comité militaire de l'an 7 (1798). — Examen du système défensif des frontières de la République. »

Même ouvrage que le numéro 727. — Exemplaire signé de tous les membres du comité, dont Kellermann était président.

XVIII<sup>e</sup> siècle. Papier. 102 feuillets. 370 sur 235 millim. Demi-rel.

**729.** « Recueil adressé au Comité de fortifications, le 17 fructidor an 7<sup>me</sup> de la République, par le citoyen Courouble, adjoint du génie, employé à Douay. »

Page 1. « Première partie. De la fortification de campagne. »

Page 12. « Deuxième partie. Construction des batteries devant une place assiégée. »

Avec 9 planches au trait ou au lavis.

XVIII<sup>e</sup> siècle. Papier. 30 pages. 400 sur 250 millim. Cartonné.

**730.** « Mémoire sur la place de Maestricht, considérée dans ses différents rapports militaires, rédigé en conséquence de la lettre du premier inspecteur général du génie, en date du 1<sup>er</sup> ventôse an 8, et de la circulaire du ministre de la guerre, du 6 fructidor suivant, » par Bourron (1800).

Avec 8 planches coloriées à la main.

XVIII<sup>e</sup> siècle. Papier. 22 feuillets. 410 sur 275 millim. Cartonné.

**731.** « Service des côtes maritimes. An 9<sup>me</sup>. — Rapport de la Commission de côtes de la ci-devant Bretagne, 1801, » par Dembarrère et Bouvet.

XIX<sup>e</sup> siècle. Papier. 137 pages. 340 sur 250 millim. Cartonné.

**732.** « An 9 de la République française. Rapport de la Commission des côtes de la ci-devant Bretagne, » par Dembarrère et Bouvet.

Même ouvrage que le n<sup>o</sup> 731.

XIX<sup>e</sup> siècle. Papier. 202 pages. 335 sur 210 millim. Cartonné.

**735.** « État-sommaire des batteries et forts qui existent sur les côtes et isles de la ci-devant Bretagne..., avec des notes particulières extraites du rapport général de la commission, qui a été envoyé en même tems que le présent état » (1801).

XIX<sup>e</sup> siècle. Papier. 36 feuillets. 365 sur 240 millim. Cartonné.

**754.** État-sommaire des batteries et forts qui existent sur les côtes et isles de la ci-devant Bretagne... » (1801).

Même ouvrage que le n° 733.

XIX<sup>e</sup> siècle. Papier. 42 feuillets. 370 sur 240 millim. Cartonné.

**755.** « Inventaires des papiers des officiers du génie, décédés depuis 1744 jusqu'à l'an 9. »

Papiers de : Naudin cadet, Cormontaigne, Gourdon fils, Frezier, Devaulx, Franquet de Chaville, Bouillard, Carpilhet, Poisson et Meusnier.

XIX<sup>e</sup> siècle. Papier. 121 feuillets. 320 sur 210 millim. Demi-rel.

**756.** « Armée des Grisons. — Mémoires, itinéraires, reconnaissances, etc., concernant les opérations de l'armée des Grisons (dans la campagne de l'an neuf). Cartes et plans relatifs, rédigés et mis en ordre par le chef de bataillon du génie Boucher-Morlaincourt... 21 mai 1801. »

XIX<sup>e</sup> siècle. Papier. 181 feuillets. 430 sur 285 millim. Demi-rel.

**757.** « Armée des Grisons. — Mémoires, itinéraires, reconnaissances, etc., concernant les opérations de l'armée des Grisons (dans la campagne de l'an neuf..., rédigés et mis en ordre par le chef de bataillon du génie Boucher-Morlaincourt... 21 mai 1801. »

Même ouvrage que le n° 736.

XIX<sup>e</sup> siècle. Papier. 156 feuillets. 365 sur 230 millim. Demi-rel.

**758.** « Armée des Grisons. — Campagne de l'an 9 (1801), [par] Morlaincourt. »

Même ouvrage que les n°s 736 et 737, mais incomplet. — Avec 5 cartes coloriées à la main.

XIX<sup>e</sup> siècle. Papier. 160 feuillets. 370 sur 235 millim. Demi-rel.

**759.** « Notices sur la citadelle du Caire et ses environs, accompagnées d'un plan général et de plusieurs profils de cette citadelle, telle qu'elle s'est trouvée au moment de sa rédition à l'armée anglo-turque; ainsi que de plans, coupes et elevations détaillés de tous les ouvrages que les Français y ont fait exécuter; et enfin d'une



légende explicative de chacun de ces plans en particulier, par le capitaine au corps impérial du génie Fauvi » (1801).

Avec 38 planches coloriées à la main.

XIX<sup>e</sup> siècle. Papier. 32 pages. 335 sur 235 millim. Rel. veau fauve.

**740.** « Recueil de différentes pièces (1800 à 1803). »

Page 1. « Précis des opérations des armées de terre de la République, depuis le 1<sup>er</sup> brumaire an 9 jusques au 1<sup>er</sup> vendémiaire an 10, » par le général P. Vallongue. — Minute originale.

Page 33. « Résumé des principales dispositions déterminées par le gouvernement, relatives aux opérations militaires et au mouvement des troupes pendant la campagne de l'an neuf. »

Page 53. « Tableau général des batailles, actions et sièges des armées françaises, depuis le 28 septembre 1792 jusqu'au 24 vendémiaire an 10. »

Page 108. « Organisation de l'administration de l'armée. »

Page 174. « Mémoire sur la guerre de la Vendée, par le général de division Sahuguet... »

Page 194. « Histoire de France depuis la révolution de 1789, par le C. F. Emmanuel Toulougeon. Note des erreurs relevées dans le second volume de cet ouvrage. »

Page 203. Sujets de bas-reliefs empruntés à différents événements des campagnes d'Égypte et d'Italie.

Page 225. « Consigne générale à observer à bord des bâtiments de la flotille nationale commandée par l'amiral Bruix. »

Page 253. Travaux du bureau de l'État-major général.

Page 295. Divers règlements relatifs aux prisonniers de guerre.

Page 337. « Mémoire statistique sur l'Isle-Dieu. »

Page 345. « Développement du tableau des dépenses du service intérieur du ministère de la guerre pendant les années 5, 6, 7 et 8. »

XIX<sup>e</sup> siècle. Papier. 348 pages. 230 sur 200 millim. Cartonné.

**741.** « Mémoire historique et militaire des opérations de l'armée d'Italie, depuis sa formation jusqu'à la paix avec le roy de Sardaigne (mai 1796), par le chef de bataillon du génie Paulinier-Fontenille. An 5. »

Fol. 82. « Journal des opérations de l'armée de réserve, du 24 floreal au 25 prairial an 8<sup>me</sup>. »

Fol. 117. « Précis des opérations des armées de terre de la République, depuis le 1<sup>er</sup> brumaire an 9 jusques et inclus le 1<sup>er</sup> vendémiaire an 10, » par P. Vallongue. — Cf. le n° 740, p. 1.

Fol. 131. « Précis historique des marches de l'armée des Grisons, » par Boucher-Morlaincourt. — Cf. le n° 736.

XIX<sup>e</sup> siècle. Papier. 143 feuillets. 315 sur 205 millim. Demi-rel.

**742-745.** Mémoires divers, ayant appartenu à Lomet, chef de bureau du mouvement des troupes au ministère de la guerre, de 1799 à 1804.

I. « Reconnoissances militaires. » — 26 mémoires : sur les divisions militaires de la France, — sur l'École spéciale militaire (par Lomet), — sur « l'emploi des machines aerostatiques aux reconnoissances militaires et à la construction des cartes géographiques, par le citoyen A.-F. Lomet » (imprimé dans le *Journal de l'École polytechnique*, XI<sup>e</sup> cahier), — sur la défense des Alpes. — Avec 2 cartes imprimées.

II. « Historiques de diverses campagnes. » — 13 mémoires sur les campagnes de l'armée du Rhin et de la Moselle, en l'an IV et en l'an V, — sur la campagne de l'an V en Italie, — sur les opérations des armées de la République, du 10 ventôse an VIII au 1<sup>er</sup> brumaire an VIII, — sur les opérations de l'armée d'Italie, depuis l'affaire de l'Adda (27 avril 1799) jusqu'à la bataille de Novi (15 août), — sur les opérations de l'armée du centre (4 juillet 1800 — 18 janvier 1801), — sur les opérations de l'armée de réserve en l'an VIII (avec 8 plans teintés à la main), — sur les mouvements de troupes du 1<sup>er</sup> nivôse an VIII au 1<sup>er</sup> brumaire an IX, — sur les opérations militaires du 1<sup>er</sup> brumaire an IX au 1<sup>er</sup> vendémiaire an X, — sur la situation des armées au 1<sup>er</sup> vendémiaire an IX, — sur les opérations de l'armée d'Orient de ventôse à floréal an IX, — sur les événements d'Égypte jusqu'au 12 thermidor an IX, — sur les services des généraux Leclerc, Debelle, Hardy, Watrin, Du Gua, Meyer et Jablonowsky, — sur le siège de Gibraltar.

III. « Administration de la guerre. An VIII. »

Page 1. « Compte de l'administration générale de la guerre, depuis le 1<sup>er</sup> nivôse an 8 jusqu'au 1<sup>er</sup> brumaire an IX... »

Page 127. « Compte-rendu du mouvement des troupes pendant le ministère du général Carnot. »

Page 181. « Mémoire sur l'administration de la guerre présenté, aux

consuls, en exécution de leur arrêté du 4 brumaire, par le ministre de la guerre, le 13 floréal an 9. »

Page 201. « Tableau analytique de tous les corps de troupes de la République française... » — Avec une carte gravée.

IV. « Mélanges administratifs. » — Mémoires divers sur le projet d'une école spéciale d'État-major, — sur le matériel de guerre, — la position des armées françaises et autrichiennes, — l'administration de la guerre, — la conscription, — la réserve, — les relations des généraux avec les préfets, — les commissaires des guerres, — l'armée de l'Ouest, — les subdivisions militaires des Alpes, — Saint-Domingue, — les grecs de Souli, — un rapport aux consuls proposant de comprendre Carnot dans la liste des généraux de division; — lettres diverses.

XVIII<sup>e</sup>-XIX<sup>e</sup> siècle. Papier. Quatre volumes, de 500, 520, 292 et 420 pages. 320 sur 200 millim. Demi-rel.

**746.** « Armée de Saint-Domingue. Sous-direction du Sud-Ouest. Cayer de correspondance du chef du Génie avec les diverses autorités civiles et militaires » (ans X et XI).

XIX<sup>e</sup> siècle. Papier. 101 feuillets. 335 sur 220 millim. Rel. parchemin.

**747.** « Précis historique et militaire de la ville de Mayence, depuis son origine jusqu'à sa réunion à l'Empire français, avec les plans des principaux sièges et des principales actions qui ont illustré cette place dans les dernières guerres, présenté à Sa Majesté Impériale par J. Pontet... A Mayence, le 30 fructidor an 12<sup>e</sup> et 1<sup>er</sup> du règne de l'empereur Napoléon. »

Avec frontispice à l'encre de Chine et 7 plans coloriés à la main.

XIX<sup>e</sup> siècle. Papier. 89 pages. 385 sur 250 millim. Rel. veau brun.

**748.** « Histoire de la guerre de Portugal en 1801, » par Rozière (1804).

XIX<sup>e</sup> siècle. Papier. 163 pages. 400 sur 250 millim. Cartonné.

**749.** « Atlas des places-fortes de France, an 12, » par Allent.

Ce sont des notices sur les différentes places fortes. — Avec 2 cartes, dont une gravée et l'autre dessinée à la main.

XIX<sup>e</sup> siècle. Papier. 399 pages. 310 sur 200 millim. Demi-rel.

**750.** « Notices sur les frontières du Nord, de l'Est, du Sud et de l'Ouest, » par Allent (1804).

XIX<sup>e</sup> siècle. Papier. 96 feuillets. 350 sur 225 millim. Cartonné.

**751.** « Inventaire des papiers, cartes et plans de la direction de Bayonne. An 12. »

XIX<sup>e</sup> siècle. Papier. 206 pages. 370 sur 245 millim. Cartonné.

**752-755.** « Description historique et militaire des places fortes de l'Espagne, par dom J. J. Ordoña. 1807. »

I. — Texte. — 238 pages. 325 sur 215 millim.

II. — Atlas. — 31 cartes coloriées à la main. 500 sur 325 millim.

XIX<sup>e</sup> siècle. Papier. 2 volumes. Cartonnés.

**754.** « Rapport de la commission des officiers-généraux sur les frontières de France et les places de guerre dans le royaume de Navarre et la province de Guipuscoa » (1796).

XVIII<sup>e</sup> siècle. Papier. 118 feuillets. 315 sur 200 millim. Demi-rel.

**755.** « Rapport sur les isles répandues autour des côtes de France, par le général Marescot. 1807. »

Page 103. « Rapport sur Brest, Toulon, Cherbourg et l'Orient, par le général Marescot. Mars 1807. »

Page 169. « Rapport sur Marseille, Bordeaux, Nantes et Rouen, » par le même (1807).

XIX<sup>e</sup> siècle. Papier. 204 pages. 310 sur 205 millim. Cartonné.

**756.** « Travail sur le cabotage, 1808, » par le général Marescot.

Page 1. Première partie : Méditerranée.

Page 55. Deuxième partie : Océan.

XIX<sup>e</sup> siècle. Papier. 187 pages. 315 sur 205 millim. Cartonné.

**757.** « Mémoire sur de nouveaux moulins à vent à 6 ailes et 6 meules de 4 pieds, qu'on peut rendre aussi débitantes et même plus que des meules de 6 pieds, et qu'on peut au besoin faire marcher par des chevaux, ce qui fait nommer ces moulins Equi-ventoses..., par M. Menault de Pras » (1808).

En tête un rapport au Comité central de fortification par Malas, sur lesdits moulins. — Avec 4 planches coloriées à la main.

XIX<sup>e</sup> siècle. Papier. 32 pages. 360 sur 240 millim. Cartonné.

**758.** « Memorie der waterpassing langs de vaarts Rhyu en rivier de Vecht, » par van Hooff, van de Polder, van Zuÿlen van Nÿevelt et van der Merwede (1809).

Mémoire, en hollandais, relatif au nivellement le long du Rhin et du Wecht.

Avec 11 planches à l'encre de Chine.

XIX<sup>e</sup> siècle. Papier. 104 feuillets. 410 sur 260 millim. Demi-rel.

**759.** « Rapport sur les travaux exécutés dans les places de guerre et villes de casernement de l'Empire français, depuis l'an 8 jusques et compris 1806; avec la comparaison des dépenses proposées et des dépenses effectives pour chaque espèce d'ouvrage..., par la commission d'officiers généraux et supérieurs du corps impérial du Génie chargé de ce travail (1808). »

XIX<sup>e</sup> siècle. Papier. 271 pages. 430 sur 315 millim. Demi-rel.

**760.** « Cours et projet de fortification permanente de l'École impériale de l'artillerie et du génie, par M. Lesage. 1810 et 1811. »

XIX<sup>e</sup> siècle. Papier. 385 pages. 315 sur 205 millim. Cartonné.

**761-762.** « Mémoires sur les projets de fortification de la place d'Alexandrie, par le général Chasseloup... 1809. »

Avec une planche dessinée à la main.

XIX<sup>e</sup> siècle. Papier. 300 et 73 pages. 320 sur 215 millim. Demi-rel.

**765.** « Mémoires sur les projets de fortification faits en Italie, depuis la paix de 1801 jusqu'en 1806, par le général Chasseloup. — Avec un atlas des places et des projets. »

Mémoires sur Pizzighettone, la Rocca d'Anfo, Peschiera, Mantoue, Legnagno et Porto-Legnano, Venise, Palmanova, Incanale près de Rivoli. — L'atlas manque.

XIX<sup>e</sup> siècle. Papier. 290 pages. 350 sur 240 millim. Cartonné.

**764.** « Mémoires de M<sup>r</sup> le général comte Chasseloup sur les places d'Italie, avant 1807. »

Même ouvrage que le n<sup>o</sup> 763.

XIX<sup>e</sup> siècle. Papier. 126 pages. 350 sur 240 millim. Cartonné.

**765.** « Notices historiques et légendes relatives aux Mémoires de M. le général comte Chasseloup sur les places d'Italie avant 1807. »

Notices sur Pizzighetonne, la Rocca d'Anfo, Peschiera, Porto-Legnano, Venise, Palma-Nova, Ancône, Osopo.

XIX<sup>e</sup> siècle. Papier. 110 pages. 330 sur 235 millim. Cartonné.

**766.** « Mémoires de M. le général comte Chasseloup, sur les places d'Italie, après 1807. » (1808-1811.)

Mémoires sur Mantoue, Venise, Ancône, la vallée du Tagliamento, Peschiera, la Rocca d'Anfo, la ligne de la Piave, Palma-Nova, la frontière du royaume au delà des Alpes Carniques, la situation des places en juillet 1809. Arcole. — Avec 2 planches coloriées à la main.

XIX<sup>e</sup> siècle. Papier. 172 pages. 320 sur 215 millim. Cartonné.

**767.** « Mémoires sur les projets de fortifications des places fortes d'Italie après 1807, » par le général Chasseloup. (1808-1811.)

Même ouvrage que le n<sup>o</sup> 766.

XIX<sup>e</sup> siècle. Papier. 172 pages. 320 sur 210 millim. Cartonné.

**768.** « Chasseloup. Mémoires. 1799 à 1813. »

Mémoires divers du général comte Chasseloup, dont le plus grand nombre sont relatifs aux frontières, aux fortifications et aux places fortes de la République Cisalpine et du royaume d'Italie. — Mémoires sur Thorn, Magdebourg, Anvers, les lignes de la Vistule et de l'Oder. — États d'Alexandrie, Ancône, Porto-Legnano, Mantoue, Osopo, Palma-Nova, Peschiera, Rocca d'Anfo, Venise, en 1813.

Lettres et rapports écrits ou reçus par le général Chasseloup, notamment : Fol. 1. Copie d'une lettre de Chasseloup à Joubert (1797). — Fol. 3. « Compte-rendu au général en chef de l'armée d'Italie, relativement à la situation des places fortes et positions sur toute la ligne en avant du Mincio, ainsi que sur la Rocca d'Anfo, Brescia, Bergamo, etc. » (1798), accompagné des ordres du général Berthier

relatifs audit compte rendu. — Fol. 37. Lettre de Chasseloup-Laubat à Bonaparte (1809), avec un visa de Bonaparte.

Avec 2 cartes coloriées à la main.

XVIII<sup>e</sup> et XIX<sup>e</sup> siècles. Papier. 270 feuillets. 335 sur 230 millim.  
Demi-rel.

**769.** « Projets de M. le général de division du génie comte Chasseloup : 1<sup>o</sup> sur le golfe de Tarente (1801); — 2<sup>o</sup> sur le golfe de la Spezzia (1810). »

XIX<sup>e</sup> siècle. Papier. 117 pages. 325 sur 220 millim. Cartonné.

**770.** « Recueil des citernes publiques de la place et des forts de Corfou et de l'île de Vido. Juillet 1812, » par Baudrand.

Avec 15 planches coloriées à la main.

XIX<sup>e</sup> siècle. Papier. 18 feuillets, dont 3 de texte. 410 sur 270 millim.  
Broché.

**771.** « Recueil des magasins à poudre de la place et des forts de Corfou et de l'île de Vido; 1<sup>er</sup> janvier 1812, » par Baudrand.

Avec 8 planches coloriées à la main.

XIX<sup>e</sup> siècle. Papier. 9 feuillets, dont un de texte. 410 sur 270 millim.  
Broché.

**772.** « Ministère de la guerre. — Fortifications et bâtimens militaires. Relevé des dépenses faites dans les places à grands travaux, depuis l'an 8 (1800) jusques et compris 1812. »

XIX<sup>e</sup> siècle. Papier. 70 pages. 360 sur 220 millim. Demi-rel. maroquin rouge.

**773.** « Ministère de la guerre. — Fortifications et bâtimens militaires. Relevé des dépenses faites dans les places à grands travaux, depuis l'an 8 (1800) jusques et compris 1812. »

Même ouvrage que le n<sup>o</sup> 772.

XIX<sup>e</sup> siècle. Papier. 35 feuillets. 360 sur 220 millim. Demi-rel. maroquin rouge.

**774.** « Tableaux du mouvement des armées françaises et alliées et

des armées ennemies en Allemagne, en Russie et en Espagne, pendant les campagnes de 1812 et 1813. »

XIX<sup>e</sup> siècle. Papier. 18 feuillets. 380 sur 270 millim. Broché.

**775.** « Registre des capitulations des places-fortes. 1811 à 1814. »

Ce sont des analyses des séances du Comité central des fortifications relatives aux redditions de l'Île Sainte-Maure (1811), de Bremen (1813), de Porto d'Anzio, de Stettin, de Gertruydenberg, de Bois-le-Duc, de la Fère, du fort de Clissa en Dalmatie (1814), et à l'évacuation du fort Saint-André et du département du Simplon (1814).

XIX<sup>e</sup> siècle. Papier. 55 pages. 360 sur 235 millim. Rel. parchemin.

**776-778.** « Comité de défense. »

I. Résumé des séances du Comité et lettres y relatives. (1813-1814.)

II. Autre. (1815.)

III. Analyse des pièces reçues par le Comité, classées par ordre alphabétique.

XIX<sup>e</sup> siècle. Papier. 3 volumes, de 85, 375 et 48 feuillets. 325 sur 210 millim. Demi-rel. et cartonnage.

**779-780.** « Travail de la Commission du classement des places de France, créée par ordre du Roi, du 28 octobre 1814, » par Novilars, secrétaire de la commission (1814-1815).

XIX<sup>e</sup> siècle. Papier. 320 et 350 feuillets. 380 sur 250 et 330 sur 215 millim. Rel. parchemin et veau fauve.

**781-786.** Copie des lettres écrites par le général Dejean, premier inspecteur général du Génie (1808-1815).

I. 14 novembre 1808-31 décembre 1810. — 464 pages.

II. 1<sup>er</sup> janvier 1811-31 décembre 1811. — 230 pages.

III. 1<sup>er</sup> novembre 1811-6 juin 1812. — 261 pages.

IV. 7 juin 1812-20 mars 1813. — 266 pages.

V. 23 mars 1813-10 novembre 1813. — 250 pages.

VI. 11 novembre 1813-22 février 1815. — 253 pages.

XIX<sup>e</sup> siècle. Papier. Six volumes. 360 sur 230 millim. Rel. parchemin vert.



**787.** « Exposé de la méthode de lever et de niveler suivie par la brigade topographique du dépôt des fortifications, par M<sup>r</sup> le chef de bataillon Clerc, commandant de cette brigade, 1819. »

Avec 15 planches au trait.

XIX<sup>e</sup> siècle. Papier. 31 feuillets. 405 sur 260 millim. Cartonné.

**788.** « Modèles de topographie de l'École Polytechnique, » par Brune (1820).

13 planches gravées dont plusieurs rehaussées au lavis.

XIX<sup>e</sup> siècle. Papier. 13 planches. 250 sur 320 millim. Cartonné.

**789.** « Mémoire sur l'assiette matérielle de la défense permanente du royaume de France, par M. le baron de Maureillan... » (15 janvier 1821).

XIX<sup>e</sup> siècle. Papier. 322 pages. 300 sur 210 millim. Demi-rel. maroquin rouge.

**790.** « Essai sur les affûts et voitures d'artillerie, » par Marcelot (1825).

XIX<sup>e</sup> siècle. Papier. 30 feuillets. 315 sur 220 millim. Cartonné.

**791-796.** Notices de l'Atlas des places fortes de France, par Lemercier et Villeneuve (1820-1825).

I et II. Frontière du Nord. — 288 et 228 pages.

III. Frontière de la Moselle, du Rhin et du Jura. — 162 pages.

IV. Frontière des Alpes et Corse. — 257 pages.

V. Frontières de la Méditerranée et des Pyrénées. — 303 pages.

VI. Frontières de l'Océan et de la Manche. — 300 pages.

XIX<sup>e</sup> siècle. Six volumes. 325 sur 210 millim. Demi-rel.

**797-798.** « Mémoire sur l'île de Ré, par M<sup>r</sup> le chevalier Niepce... 1827. »

I. Texte. — 56 pages et un plan colorié à la main.

II. Atlas. — 3 cartes coloriées à la main.

XIX<sup>e</sup> siècle. Papier. Deux volumes. 320 sur 210 millim. Cartonnés.

**799.** « Défense de la France par les places fortes. » (1791-1829).

C'est un recueil de mémoires de divers auteurs (les généraux Pelet, Guillemillot, Haxo et autres) sur l'utilité des places fortes et sur les places fortes de France.

Avec 2 cartes gravées.

XIX<sup>e</sup> siècle. Papier. 277 feuillets. 330 sur 215 millim. Demi-rel.

**300-301.** « Travail du Conseil supérieur de la guerre, institué par ordonnance royale du 17 février 1828, sur les différentes parties du personnel et du matériel de l'armée, depuis sa création jusqu'à sa dissolution en 1829. »

XIX<sup>e</sup> siècle. Papier. 876 et 670 pages. 320 sur 210 millim. Demi-rel. et une liasse de 17 pièces.

**302-305.** « Expédition d'Afrique, 1830... Minute, » par Valazé.

I. Préparatifs. — II. Exécutions. — Avec de nombreuses cartes et planches gravées ou à la main.

XIX<sup>e</sup> siècle. Papier. 337 et 577 pages. 340 sur 240 millim. Demi-rel.

**304-305.** « Expédition d'Afrique, 1830... Copie, » par Valazé.

I. Préparatifs. — II. Exécutions. — Avec de nombreuses cartes et planches gravées ou à la main.

XIX<sup>e</sup> siècle. Papier. 340 et 504 pages. 340 sur 240 millim. Demi-rel. maroquin brun.

**306-309.** « Fortifications de Paris » (1836).

I. Discussions et avis divers, officiels et non officiels, sur les systèmes à suivre pour établir les fortifications de Paris, recueillis et laissés par M. le lieutenant-général Valazé, directeur supérieur des travaux. 1836. » — Avec de nombreuses cartes et planches. — 110 feuillets.

II. « Registre de correspondance de M. le lieutenant-général Valazé... 1836. » — Avec 3 cartes gravées ou coloriées à la main. — 623 pages.

III. « Discussions et avis divers... » — Avec de nombreuses cartes et planches. — 150 feuillets.

IV. « Discussions et avis divers... » — Avec de nombreuses cartes et planches. — 300 feuillets.

XIX<sup>e</sup> siècle. Papier. Quatre volumes. 365 sur 230 millim. Demi-rel. maroquin vert.

**310.** « Résumés historiques des guerres qui ont eu lieu entre la France et les diverses puissances de l'Europe, indiquant les combats livrés et les sièges faits ou soutenus par les Français, de 1610 à 1824. »

XIX<sup>e</sup> siècle. Papier. 659 pages. 315 sur 210 millim. Demi-rel.

**311.** « Mémoire historique sur la place de Metz, par le lieutenant-colonel du génie Parnajon. Metz, le 1<sup>er</sup> novembre 1836. »

XIX<sup>e</sup> siècle. Papier. 72 pages. 320 sur 210 millim. Demi-rel.

**312.** « La Vengeance. — Extrait d'un ouvrage sur la Corse, par Vêrard, inspecteur des hôpitaux. 1814. »

XIX<sup>e</sup> siècle. Papier. 54 pages. 280 sur 180 millim. Cartonné.

**315.** « Recherches sur les hauteurs de divers points de la France au-dessus du niveau de la mer..., » par Tremel.

Fol. 59 v<sup>o</sup>. « Extrait des notes principales disséminées dans ce recueil et d'après lesquels il a été rédigé. »

XIX<sup>e</sup> siècle. Papier. 59 feuillets. 330 sur 220 millim. Cartonné.

**314.** « Tableau des places assiégées, prises, occupées ou perdues par les Français, depuis 1792 jusqu'à 1823, » par P. Bergère.

XIX<sup>e</sup> siècle. Papier. 72 feuillets. 325 sur 215 millim. Demi-rel.

**315.** « Notes indicatives de plans et de mémoires sur les sièges, » par le général Haxo (1837).

XIX<sup>e</sup> siècle. Papier. 74 feuillets. 325 sur 210 millim. Demi-rel.

**316.** « Mémoire militaire sur les mesures à prendre pour mettre la ville de Lyon à l'abri d'une invasion, » par le général Haxo (1827).  
Avec 4 cartes gravées.

XIX<sup>e</sup> siècle. Papier. 23 feuillets. 325 sur 220 millim. Cartonné.

**317.** « Description militaire des Pyrénées orientales, » par Fervel.

Au-dessous du titre on lit : « N°. Ce mémoire a été présenté en 1846 au concours des prix d'encouragement et une médaille d'or de 600 fr. a été accordée à l'auteur (*Mémorial de l'officier du génie*, n° 15). » — Avec 2 cartes dessinées à la main.

XIX<sup>e</sup> siècle. Papier. 108 feuillets. 330 sur 240 millim. Cartonné.

**318-319.** « Expériences sur les poussées des remblais, » par Audé (avril 1847).

I. Texte. — Au-dessous du titre on lit : « Mémoire présenté au Comité [des fortifications] en 1847. L'auteur a récrit ce mémoire sur feuilles volantes la même année, après avoir fait ses expériences plus en grand. C'est sur ces feuilles volantes que le général Poncelet a fait le résumé, appelé à tort *extrait*, inséré dans le 15<sup>eme</sup> n° du *Mémorial de l'officier du génie*, janvier 1849. Aug[oyat]. » — En tête 3 lettres d'Audé au président du Comité des fortifications, — du secrétaire du Comité à Audé, — du ministre de la guerre à Audé.

Page 125. « Notions d'ensemble sur les principes qui ont servi de base aux expériences faites, » par le lieutenant-colonel Chardonneau (1847). — Avec une planche coloriée à la main.

Page 141. « Résultat des expériences faites conformément au dispositif indiqué par M. le colonel d'Artois, dans le but de connaître quelle est la poussée horizontale que le talus d'un remblai reçoit et transmet sur sa base, » par Audé. — Avec 2 planches au trait.

II. Planches. — 8 planches coloriées à la main.

XIX<sup>e</sup> siècle. Papier. Deux volumes, de 146 pages et 8 planches. 330 sur 210 et 240 sur 300 millim. Demi-rel. et cartonné.

**320.** « Notice sur l'École militaire, par le capitaine du génie Perrin. 1849. »

Avec 8 planches coloriées à la main.

XIX<sup>e</sup> siècle. Papier. 47 pages. 325 sur 210 millim. Rel. chagrin rouge.

**321-322.** « Napoléon. — Ordres et décrets relatifs aux places fortes. »

I. Années 1803-1810. — 291 feuillets.

II. — 1811-1815. — 292 feuillets.

XIX<sup>e</sup> siècle. Papier. 2 volumes. 325 sur 210 millim. Demi-rel.

**325.** « Lettres, notes et ordres de l'Empereur relatifs à la défense de plusieurs places de l'Empire » (1805-1814).

XIX<sup>e</sup> siècle. Papier. 333 pages. 325 sur 210 millim. Demi-rel.

**324.** « Renseignements militaires recueillis pendant le camp de Nurenberg, par le B<sup>on</sup> Paul de Bourgoing, ministre de France en Bavière, et faisant suite aux deux documents intitulés : Recueil de mémoires militaires, — et Mémoires sur les chemins de fer construits ou projetés en Allemagne, en Russie, en Pologne et en Hongrie. Octobre 1840. »

En tête une lettre de Bourgoing au ministre de la guerre, datée de Munich, octobre 1840. — Avec 3 planches coloriées à la main et dessins dans le texte.

XIX<sup>e</sup> siècle. Papier. 104 pages. 395 sur 250 millim. Demi-rel.

**325.** « Notions élémentaires de trigonométrie rectiligne, appliquées à l'art des levers, » par Bichot (1849).

Avec 2 planches gravées.

XIX<sup>e</sup> siècle. Papier. 67 pages. 330 sur 215 millim. Cartonné.

**326-351.** « Relations de sièges. »

I. — Années 1601-1695 : Ostende, Candie, Valenciennes, Maestricht, Grave, Philippsbourg, Luxembourg, Bonn, Mayence, Namur. — Avec 6 planches gravées et dessinées. — 150 feuillets.

II. — Années 1702-1710 : Landau, Turin, Lille, Tournay, Mons. — Avec 12 plans gravés et dessinés. — 200 feuillets.

III. — Années 1710-1713 : Douai, Aire, Béthune, Landau. — Avec 5 plans gravés et dessinés. — 125 feuillets.

IV. — Années 1734-1762 : Philippsbourg, Fribourg, Tournai, Bruxelles, Mons, Berg-op-Zoom, Maestricht, Schweidnitz. — Avec 20 plans dessinés et gravés. — 185 feuillets.

V. — Années 1792-1811 : Le Quesnoy, Landrecies, Valenciennes, El-al-rich, Jaffa, S. Jean d'Acre, Gaëte, Dantzick, Colberg, Gironne, Saragosse, Astorga, Lerida, Ciudad-Rodrigo, Tortose, Tarragone. — Avec 10 plans gravés et dessinés. — 300 feuillets.

VI. — Années 1812-1830 : Astorga, Burgos, Monzon, Thorn, Wittemberg, Soissons, Longwy, Cadix, Château de Morée, Château

de l'Empereur. — Avec 11 plans gravés et dessinés. — 200 feuillets.  
XIX<sup>e</sup> siècle. Papier. 6 volumes. 350 sur 210 millim. Demi-rel.

**852.** « Mémoires topographiques et militaires sur le Portugal (1804-1805), » par divers.

Un grand nombre de ces mémoires sont en portugais.

XIX<sup>e</sup> siècle. Papier. 650 pages. 345 sur 215 millim. Demi-rel.

**855.** Mémoires, notes et rapports sur la campagne de Portugal, par Vincent, Paris, Laguette, etc. (1808-1810).

Avec 6 planches, dessinées ou coloriées à la main.

XIX<sup>e</sup> siècle. Papier. 220 feuillets. 345 sur 220 millim. Demi-rel.

**854-858** « État des services et des campagnes des officiers qui étaient dans le corps du Génie en 1809 (8<sup>bre</sup>). »

La table forme le tome V.

XIX<sup>e</sup> siècle. Papier. Cinq volumes, de 382, 358, 374, 301 et 108 pages. 365 sur 230 millim. Cartonnés.

**859-846.** « Armement des côtes. Commission de 1841. »

I. « Projet d'armement des côtes du 1<sup>er</sup> arrondissement maritime : Cherbourg. 1854. » — 344 pages.

II. « Projet... 2<sup>e</sup> arrondissement... Brest... 1854. » — 322 pages.

III. « Projet... 3<sup>e</sup> arrondissement... Lorient... 1854. » — 276 pages.

IV. « Projet... 4<sup>e</sup> arrondissement... Rochefort... 1854. » — 276 pages.

V. « Projet... 5<sup>e</sup> arrondissement... Toulon... 1854. » — 444 pages.

VI. « Projet... 5<sup>e</sup> arrondissement... Corse... 1854. » — 158 pages.

VII. « Mémoire sur la défense des côtes de la France, de la Corse et des îles. » — 350 pages.

VIII. « Recueil des procès verbaux des séances et des rapports au ministre. » — 256 pages.

XIX<sup>e</sup> siècle. Papier. Huit volumes. 375 sur 240 millim. Demi-rel.

**847.** « Programmes des cours et instructions pratiques [de l'École d'application d'artillerie et du génie], demandés par la lettre minis-

térielle du 10 mai 1842 et remis le 20 dudit à M. le lieutenant-général baron de Fleury. »

Au-dessous du titre on lit : « Donnés au dépôt des fortifications en 1844, 10 juin. — Le colonel Augoyat. »

XIX<sup>e</sup> siècle. Papier. 187 pages. 340 sur 205 millim. Cartonné.

**348.** « École de Mars. 1794. — Pièces officielles avec un plan. »

XVIII<sup>e</sup> siècle. Papier. 205 feuillets. 370 sur 245 millim. Demi-rel.

**349.** « École de Mars. Registre des objets relatifs à l'instruction des fortifications, et auquel sont joints les 10 cahiers de leçons ainsi que le cours révolutionnaire d'administration militaire pour servir à l'École de Mars, » par Bizot-Charmois.

XVIII<sup>e</sup> siècle. Papier. 110 pages. 350 sur 240 millim. Cartonné.

**350.** « Registre de la correspondance de la commission nommée en l'an V pour l'organisation de l'École du génie, » par Morlet (1797).

XVIII<sup>e</sup> siècle. Papier. 42 feuillets. 345 sur 205 millim. Cartonné.

**351.** « École royale d'artillerie et du génie. — Extrait des procès verbaux des séances du conseil d'instruction, en date des 4 août, 1<sup>er</sup> septembre et 2 novembre 1821; 10 janvier, 31 janvier et 2 mars 1822. »

Modifications au projet de fortification permanente, proposées par le général Berge. — En tête une lettre du général Berge au ministre de la guerre (Metz, 4 avril 1822). — Avec 8 planches au trait.

XIX<sup>e</sup> siècle. Papier. 36 pages. 320 sur 205 millim. Cartonné.

**352.** « Recueil des mémoires du général Lamare sur la place du Havre » (1840-1847).

En tête lettre de Lamare au président du Comité des fortifications (Fontainebleau, 8 février 1854).

XIX<sup>e</sup> siècle. Papier. 156 pages. 355 sur 235 millim. Demi-rel.

**355.** « Marescot. 1814. Frontières de l'Océan et de la Manche.

« Texte commencé d'un atlas des frontières de France, destiné à Louis XVIII. »

XIX<sup>e</sup> siècle. Papier. 158 feuillets. 330 sur 215 millim. Demi-rel.

**854.** Résumés des leçons de Noizet, à l'École d'application, sur la fortification permanente et sur l'attaque et la défense des places (1837).

En partie lithographié, en partie manuscrit.

XIX<sup>e</sup> siècle. Papier. 130 feuillets. 325 sur 210 millim. Demi-rel.

**855.** « Cours d'art militaire de l'École d'application de l'artillerie et du génie, revu et modifié par Théodore Gosselin..., professeur à ladite école. Metz, 1839. »

Avec 12 planches gravées.

XIX<sup>e</sup> siècle. Papier. 184 feuillets. 330 sur 200 millim. Demi-rel.

**856.** « Direction de Perpignan. Tableaux du personnel des ingénieurs, ainsi que des dépenses annuelles faites dans les places de cette direction, depuis l'année 1670 jusqu'en 1836, par le colonel Guiraud... »

XIX<sup>e</sup> siècle. Papier. 202 feuillets. 325 sur 210 millim. Demi-rel.

**857.** « Armée d'Orient. 2<sup>ème</sup> corps. Génie. Registre du personnel. 1856. »

XIX<sup>e</sup> siècle. Papier. 120 pages. 325 sur 210 millim. Cartonné.

**858.** « Armée d'Orient. Génie. Registre du personnel, » par Coffinières (1855).

XIX<sup>e</sup> siècle. Papier. 392 pages. 350 sur 235 millim. Demi-rel.

**859.** « Instruction sur les reconnaissances militaires, à l'usage des officiers des régiments du génie; rédigée par ordre du ministre de la Guerre, en date du 29 avril 1842, par Livet... »

— Avec 7 planches gravées.

XIX<sup>e</sup> siècle. Papier. 149 pages. 325 sur 210 millim. Rel. maroquin vert.



**360.** « Cours de topographie à l'usage des sous-officiers des régiments du Génie, rédigé par ordre ministériel du 29 avril 1842, par Livet... 1844. »

Avec 11 planches gravées.

XIX<sup>e</sup> siècle. Papier. 207 pages. 320 sur 210 millim. Demi-rel.

**361.** « 1<sup>er</sup> rapport de la Commission d'étude des feux de guerre du camp de Châlons » (1878).

Nombreuses planches et dessins dans le texte.

XIX<sup>e</sup> siècle. Papier. 515 pages. 395 sur 250 millim. Demi-rel.

**362.** « Les principes de la guerre de siège pour les officiers de toutes armes, par A. de Bonin... Avec une planche... Berlin, 1881. »

Traduit de l'allemand. — 1 planche dessinée à la main.

XIX<sup>e</sup> siècle. Papier. 185 pages. 330 sur 215 millim. Broché.

**365.** « Idée locale du Weser en général, depuis Minden jusqu'à Munden, 1758. »

XVIII<sup>e</sup> siècle. Papier. 93 pages. 310 sur 205 millim. Demi-rel.

**364-365.** « École polytechnique. — Listes par ordre de mérite et par promotion des élèves de cette école, admis dans le corps du Génie... »

I. Années 1807-1858. — 70 feuillets.

II. Années 1807-1868. — 32 feuillets.

XIX<sup>e</sup> siècle. Papier. Deux cahiers. 330 sur 230 millim. Brochés.

**366.** « Traité de l'architecture. »

Début : « On ne sauroit douter que l'architecture ne tienne le premier rang entre les arts qui sont utiles aux hommes... » — Avec 13 planches au trait.

XVIII<sup>e</sup> siècle. Papier. 217 pages. 320 sur 200 millim. Rel. parchemin.

**367.** « Traité de la coupe des pierres. »

Début : « Soit le plan de la voûte A,B,C,D, l'angle du talud  $14^{\circ}13'$  et celui du surplomb  $13^{\circ}15'$ ... » — Avec 13 planches au trait.

XVIII<sup>e</sup> siècle. Papier. 39 feuillets. 320 sur 205 millim. Rel. parchemin.

**368.** « Traité de mécanique. »

Début : « La mécanique est une science qui enseigne non seulement les propriétés du mouvement, mais encore sa mesure... » — Avec 11 planches dessinées à la plume.

XVIII<sup>e</sup> siècle. Papier. 75 pages. 310 sur 195 millim. Cartonné.

**369.** « Traité de mécanique. »

Début : « La mécanique est une science qui considère les rapports qui se rencontrent entre les forces ou puissances qui agissent pour mener les corps... » — Avec 6 planches coloriées à la main.

XVIII<sup>e</sup> siècle. Papier. 18 feuillets. 325 sur 220 millim. Cartonné.

**370.** « Mémoire qui doit servir d'instruction particulière sur le pays contenu dans la carte de la partie d'Alsace située entre les montagnes de Lorraine, les rivières du Rhin, la Motter, la Soor et la Brusche », par Regemorte (1702).

XVIII<sup>e</sup> siècle. Papier. 138 pages. 215 sur 170 millim. Cartonné.

**371.** « Traité de la construction et du toisé des bâtiments. »

Début : « Comme l'on donnera icy la manière de construire les différens ouvrages qui composent les bâtimens avant que d'en donner le toisé... »

Avec deux planches à l'encre de Chine et dessins dans le texte.

XVIII<sup>e</sup> siècle. Papier. 195 pages. 345 sur 225 millim. Cartonné.

**372.** « Manière géométrique et nouvelle de toiser les voutes d'arc et en arc de cloître par des opérations très faciles et très expeditives, » par Sené (1710).

En tête une lettre de Sené à Le Peletier de Souzy (Toulon 6 avril 1710). — Avec 4 planches au trait.

XVIII<sup>e</sup> siècle. Papier. 28 feuillets. 335 sur 205 millim. Cartonné.

**375.** « États descriptifs par départements des routes royales et départementales, des chemins vicinaux et des canaux ou cours d'eau compris dans la zone militaire, dressés d'après les documents fournis par les directeurs des fortifications, conformément à la circulaire du 16 décembre 1836, et annexés à l'avis du Comité des fortifications, en date du 26 février 1838, approuvé par décision royale du 25 janvier 1839. — Minute du travail. »

Avec une carte gravée.

XIX<sup>e</sup> siècle. Papier. 404 pages. 325 sur 220 millim. Demi-rel.

**374-969.** Atlas des places-fortes de France, dressé conformément à la circulaire ministérielle du 7 mars 1774.

Chaque atlas se compose d'une série de mémoires sur la ville en question et de planches coloriées à la main.

I. Lille, par Larcher (1776). — 32 pages et 13 planches.

II. Douai et le fort de la Scarpe, par de Moulceau (1776). — En tête copie de la circulaire du 7 mars 1774. — 76 pages et 6 planches.

III. Valenciennes, par de Caux de Blacquetot (1778). — 106 pages et 10 planches.

IV. Condé, par de Caux de Blacquetot (1778). — 105 pages et 5 planches.

V. Le Quesnoy, par de Caux de Blacquetot (1778). — 58 pages et 10 planches.

VI. Bouchain, par de Caux de Blacquetot (1778). — 54 pages et 4 planches.

VII. Cambrai, par Marfang (1778). — 74 pages et 5 planches.

VIII. Maubeuge, par de Caux de Blacquetot (1777). — 60 pages et 6 planches.

IX. Avesnes, par de Caux de Blacquetot (1777). — 46 pages et 4 planches.

X. Landrecies, par de Caux de Blacquetot (1775). — 98 pages et 5 planches.

XI. Saint-Quentin, par Chabaud et Pontleroy (1774). — 68 pages et 4 planches.

XII. Charlemont-les-Givet et Mont d'Hairs, par de Caux de Blacquetot (1777). — 56 pages et 4 planches.

XIII. Philippeville, par de Caux de Blacquetot (1775). — 88 pages et 5 planches.

- XIV. Mariembourg, par de Caux de Blacquetot (1777). — 15 pages et 4 planches.
- XV. Sedan, par Daubigny (1785). — 31 pages et 5 planches.
- XVI. Mézières, par de Caux de Blacquetot (1777). — 28 pages et 6 planches.
- XVII. Rocroy, par de Caux de Blacquetot (1777). — 30 pages et 4 planches.
- XVIII. Bouillon, par Daubigny (1787). — 22 pages et 4 planches.
- XIX. Bouillon, par Daubigny (1764). — 45 planches.
- XX. Rocroy, par Chastillon (1759). — 17 planches.
- XXI. Verdun, par Daubigny (1775). — 20 pages et 6 planches.
- XXII. Montmédy, par Daubigny (1779). — 41 pages et 4 planches.
- XXIII. Stenay et Carignan, par Daubigny (1786). — 44 pages et 12 planches.
- XXIV. Longwy, par Filloy (1775). — 29 pages et 5 planches.
- XXV. Toul, par Daubigny (1775). — 48 pages et 15 planches.
- XXVI. Nancy, par Daubigny (1775). — 12 pages et 7 planches.
- XXVII. Stenay, par Chastillon (1754). — 8 planches.
- XXVIII. Metz, par Daubigny (1775). — 38 pages et 16 planches.
- XXIX. Marsal, par Daubigny (1775). — 21 pages et 4 planches.
- XXX. Thionville, par Filloy (1775). — 35 pages et 7 planches.
- XXXI. Sierck et Rodemack, par Daubigny (1780). — 37 pages et 8 planches.
- XXXII. Sarrelouis, par Daubigny (1777). — 25 pages et 6 planches.
- XXXIII. Bitché, par Daubigny (1779). — 31 pages et 4 planches.
- XXXIV. Bitché, par Daubigny (1779). — 30 pages et 5 planches.
- XXXV. Phalsbourg, par De Caire (1776). — 10 pages et 3 planches; cartonné.
- XXXVI. Lichtemberg et La Petite-Pierre, par Decaire (1777-1783). — 13 pages et 4 planches.
- XXXVII. Landau : le canal et les lignes de la Queich, par Gordon-Dainzy (1774). — 43 pages et 7 planches; rel. maroquin rouge.
- XXXVIII. Weissembourg, Lauterbourg, Lignes, par Benoist de Neufliu (1775). — 44 pages et 7 planches.
- XXXIX. Strasbourg, par Rosières (1774). — 33 pages et 7 planches.
- XL. Schlestadt, par Bernières (1774). — 22 pages et 6 planches.
- XLI. Fort-Louis du Rhin, par Ducaurel (1775). — 16 pages et 4 planches.

- XLII. Les lignes de la Loutre, par La Maneyre-Clairac (1745). — 25 pages et 10 planches.
- XLIII. Neuf-Brisach, par de Predelys (1775). — 46 pages et 6 planches.
- XLIV. Neuf-Brisach (1698). — 31 planches.
- XLV. Belfort, par Taverne de Longchamps (1774). — 22 pages et 5 planches.
- XLVI. Landskroon, par d'Artus (177...). — 21 pages et 3 planches.
- XLVII. Besançon, le château de Blamont, Salins et le château de Joux, par Chambre, Joblot et Aguilon (1755). — 30 planches.
- XLVIII. Salins, par Pierron (1776). — 18 pages et 4 planches.
- XLIX. Auxonne, par Favart d'Herbigny (1775). — 31 pages et 7 planches.
- L. Le fort de l'Ecluse, par de Raguet de Brancion (1775). — 13 pages et 4 planches.
- LI. Dijon, par Le Grand (1788). — 29 pages et 4 planches.
- LII. Grenoble, par Du Bouchage (1775). — 39 pages et 3 planches.
- LIII. Le fort Barrault, par Bourcet (1775). — 21 pages et 4 planches.
- LIV. Valence, Montélimar et Crest, par le même (1775). — 25 pages et 7 planches.
- LV. Mont-Dauphin, par le même (1775). — 27 pages et 4 planches.
- LVI. Embrun, par le même (1775). — 37 pages et 4 planches.
- LVII. Briançon, par le même (1775). — 19 pages et 3 planches.
- LVIII. Queyras, par le même (1775). — 37 pages et 3 planches.
- LIX. Sisteron, par Rosières (1775). — 14 pages et 4 planches.
- LX. Antibes, par de Caux l'aînée (1775). — 10 planches.
- LXI. Forts de Sainte-Marguerite et de l'île Saint-Honorat, par le même (1775). — 12 pages et 6 planches.
- LXII. Entrevaux, par le même (1775). — 10 pages et 5 planches.
- LXIII. Colmars, par le même (1775). — 10 pages et 4 planches.
- LXIV. Seyne et Saint-Vincent, par de Vialis (1787). — 36 pages et 4 planches.
- LXV. Les îles d'Hyères et Saint-Tropez, par d'Aumale (1775). — 28 pages et 10 planches.
- LXVI. Toulon, par le même (1775). — 81 pages et 21 planches.
- LXVII. Département de Marseille, par La Chiehe (1775). — 38 pages et 11 planches.

LXVIII. Plans directeurs des places du département de Marseille, par Somis (1777). — 14 planches.

LXIX-LXX. Places du Languedoc, par Mareschal (1775) : A. Description de la côte. — 26 pages et 7 planches. — B. Narbonne, Agde, Brescou, Sette, Aigues-Mortes, et Peccais. — 34 pages et 22 planches.

LXXI. Perpignan et le château de Salces, par d'Auvare (1788). — Rédigé conformément à la circulaire ministérielle du 29 juin 1783. — 106 pages et 6 planches.

LXXII. Ouvrages extérieurs de Brest, par de Caux (1777). — 22 pages et 18 planches.

LXXIII. Ouvrages extérieurs de Brest, par le même (1784). — 107 pages et 26 planches.

LXXIV. Le fort de Châteauneuf, par le même (1777). — 15 pages et 4 planches.

LXXV. Granville, le Mont-Saint-Michel et la côte de Pontorson au nez de Carteret, par le même (1775). — 16 pages et 12 planches.

LXXVI. Cherbourg et la côte du nez de Carteret au cap Levi, par le même (1775). — 9 pages et 6 planches.

LXXVII. Le fort de La Hougue, l'île de Tatihou et la côte du cap Levi à la redoute d'Audouville, par le même (1775). — 5 pages et 13 planches.

LXXVIII. Saint-Malo, avec des mémoires sur la côte nord de Bretagne, du Mont-Saint-Michel à Morlaix (1785). — 48 pages et 26 planches.

LXXIX. Carentan et la côte de la redoute d'Audouville à la batterie de Beuzeville, par le même (1775). — 1 page et 4 planches.

LXXX. La presqu'île du Cotentin, par le même (1777). — 23 pages et 6 planches.

LXXXI. Abbeville, par Pontleroy (1774). — 30 pages et 4 planches.

LXXXII. Arras, par Larcher (1775). — 67 pages et 11 planches.

LXXXIII. Amiens, par Bizy et Pontleroy (1774). — 25 pages et 4 planches.

LXXXIV. Doullens, par Pontleroy (1774). — 38 pages et 3 planches.

LXXXV. Péronne, par Julliot (1774). — 34 pages et 4 planches.

LXXXVI. Bapaume, par Larcher (1779). — 24 pages et 4 planches.

LXXXVII. Montreuil-sur-Mer, par de Relingue (1774). — 20 pages et 4 planches.

LXXXVIII. Saint-Venant, par Palys de Montrepos (1775). — 43 pages et 4 planches.

LXXXIX. Bastia, par de Vialis (1784). — 56 pages et 11 planches.

XC. Corté, par Liégeois (1784). — 10 pages et 4 planches.

XCI. Saint-Florent, par de Sonolet et Aguilon (1785). — 17 pages et 6 planches.

XCH. La Tour du Vivario, par O'Kennedy (1785). — 5 pages et 7 planches.

XCIII. Calvi, l'île Rousse et l'Algaïola, par Legier du Plan (1787). — 34 pages et 12 planches.

XCIV. Ajaccio et la Tour de Bogognano, par de Vialis (1788). — 37 pages et 12 planches.

XCV. Bonifacio, par Milet de Mureau (1786). — 41 pages et 5 planches.

XCVI. Porto-Vecchio, par Fontallard (1786). — 8 pages et 3 planches.

XVIII<sup>e</sup> siècle. Papier. Quatre-vingt-seize volumes, de 550 sur 430 millim., excepté les tomes XIX et XX qui ont 330 sur 220, XXVII qui a 320 sur 220, XLII qui a 415 sur 260, XLIV qui a 430 sur 285, XLVII qui a 650 sur 470, LI qui a 640 sur 480, LXXII et LXXIV qui ont 410 sur 265 et LXXX qui a 320 sur 200 millim. Rel. veau fauve, excepté les tomes XXXVII (rel. maroquin rouge), XLIII et LII à LVIII (rel. maroquin rouge, avec fleur de lys d'or aux 4 angles), XLIV et XLVII (rel. maroquin rouge, aux armes de France), LXXIII (rel. veau fauve, aux armes de France). Les tomes XXXVI, XLII, LXVIII, LXXX et XCIII sont cartonnés.

### 970. « Maximes de la fortification. »

C'est un atlas de plans théoriques.

XVII<sup>e</sup> siècle. Papier. 29 planches au trait. 470 sur 340 millim. Rel. veau, avec fleur de lys d'or aux 4 angles.

### 971. Plans des villes de Hollande.

Plans de Mœurs (1), Orsoy (2), Rhinberg (3), Burick (4), Wesel (5), Rées (6), Emmerick (7), le fort de Sequin (8), Arnheim (9), Waque-ning (10), Wic te Dursteden (11), Nimègue (12), Bommel (13), Maestricht et Wick (14), le château de Guenep (15), Grave (16), Ravestein (17), le fort de Voor, (18), le fort S. André (17), Crèvecœur (20), Bois-le-Duc (21), le fort de Hesmer (22), Heusden (23), Louvestein et Wor-

com (24), Gorcom (25), La Brille (26), Doesbourg (27), Deventer (28), Swool (29), Brevort (30), Grole (31), Campen (32), Sloten (33), Stavereen (34), Docom (35), Lewarden (36), Harderwick (37), Naerden (38), Elbourg (39), Hasel (40), Swart Sluis (41), Harlingue (42), Emden (43), Billing wol der Schans (44), Groningue (45), Couvorden (46), Langaker Schans (47), Steenwyck (48), Winschoten (49), Ommer Schans (50), Cuynder Schans (51), château de Lieroort (52), Bourtang (53), Delfril (54), Breda (55), Gertrudenberg (56), Norddam (57), Clunder (58), Willemstat (59), le Fort Henri (60), Stinberg (61), Tertolen (62), les forts situés entre Berg-op-Zoom et Stinberg (63), Berg-op-Zoom (64), Keyserhooff (65), Goes (66), Terver (67), Middlebourg (68), Vlesingue (69), Cassandria (70), l'Ecluse (71), Aerdenbourg (72), Osburg (73), Issendick (74), Bierrliet (75), Philippine (76), le fort Maurice devant Philippine (77), Terneuse (78), Axel (79), le fort de Polder van Namen (80), Lilo (81), Cruys Schans (82).

XVII<sup>e</sup> siècle. Papier. 82 plans coloriés à la main. 360 sur 460 millim. Rel. maroquin rouge, aux armes de Bourbon, avec fleur de lys aux 4 angles.

**972.** Plans des villes de Flandre, par G. de Flamen.

Plans de Linghen (1), Juliers (2), Dampvilliers (3), Groll (4), Ath (5), Cambrai (6), Bouchain (7), Avesnes (8), Mons (9), Saint-Guislain (10), Luxembourg (11), Avesnes et Ath (12), la citadelle d'Anvers (13), Le Quesnoy et Saint-Guislain (14), Notre-Dame de Hall (15), Maubeuge (16), Landrecies et Bouchain (17), Montmédy (18), Thionville (19), Philippeville et Mariembourg (20).

XVII<sup>e</sup> siècle. Papier. 20 plans coloriés à la main. 440 sur 310 millim. Rel. maroquin rouge, aux armes de Bourbon, avec fleur de lys d'or aux 4 angles.

**975.** « Plans des principales villes et places fortifiées de la Bourgogne. 1638. »

Plans de Dijon (1), Beaune (2), Auxonne (3), Saint-Jean de Losne (4), Bellegarde (5), Verdun sur Doubs (6), Chalon-sur-Saône (7), Mâcon (8), Bourg-en-Bresse (9), le fort de l'Ecluse (10).

XVII<sup>e</sup> siècle. Parchemin. 10 plans coloriés à la main. 480 sur 310 millim. Rel. maroquin rouge, aux armes de France.



**974.** « Plans des villes capitales et frontières du duché de Bourgogne, Bresse et Gex. Faict à Dijon, le 1<sup>er</sup> janvier 1640, » par Louis de Bourbon [le Grand Condé].

Plans de Dijon (1), Talan (2), Beaune (3), Auxonne (4), Saint-Jean de Losne (5), Bellegarde (6), Verdun sur Doubs (7), Châlon (8), Mâcon (9), Bourg-en-Bresse (10), le pas de l'Ecluse (11).

Sur la feuille de garde on lit le titre suivant : « De urbibus Burgundicis, quas serenissimus Princeps manu suâ lineavit.

*Illa eadem ferro manus eversura tot urbes,  
Has calamo et miro perficit ingenio. »*

En tête une lettre de Louis de Bourbon à son père, le priant de recevoir en bonne part ces petits essais de mon esprit et de ma main. » Signature autographe. — Chaque plan est accompagné de « remarques ».

XVII<sup>e</sup> siècle. Parchemin. 11 plans à la plume, rehaussés d'encre de chine. 460 sur 640 millim. Rel. maroquin rouge, aux armes de Bourbon.

**975.** Plans des villes de Bourgogne (1638 à 1685).

Plans de Dijon (1 et 2), Beaune (3), Auxonne (4 et 5), Verdun sur Doubs (6), Châlon-sur-Saône (7), Mâcon (8), Bourg-en-Bresse (9).

XVII<sup>e</sup> siècle. Papier et vélin. 9 plans coloriés à la main. 450 sur 330 millim. Rel. maroquin rouge, aux armes de Bourbon.

**976.** « Fortifications. » Recueil de plans de places fortes (1604-1640).

Plans de Calais (p. 1), Fort-Louis (3), Oléron (5), la citadelle de Ré (7), la redoute de La Prée de Seigne, dans l'île de Ré (9, 11, 13, 15), l'île de Ré (17), Nieulet (19), Calais (21), la citadelle de Verdun (23), Doullens (25), Maubert (27), Cœfy (27 bis), Montigny-le-Roi (29), Nogent-le-Roi (31), Monteclair (33), Montcornet (35), Villefranche sur la Meuse (37), le château de Chauvancy (39), Vitry (41), la citadelle du Havre (43), Crèvecœur (45), Maestricht (47), Montrenil (51), Ham (53), Ardre (55), Doullens (57), Corbie (59 et 61), Rue (63), Guise (65), Amiens (67), la citadelle de Doullens (69), Ostende, relatif à un assaut donné à cette place en 1604 (73), Bois-le-Duc (75), Abbeville (79), Mouson (81), Villefranche sur la Meuse (81), Maubert-Fontaine (83), Montcornet (83), Mézières (85), Ivois (87),

Stenay (89), Jamay (91), Sainte-Menehould (93), Verdun (95), Toul (97), Chaumont (99), Rocroy (101), Mont-Olympe (103), Moyenvic (103), Saint-Dizier (105), Mont-Olympe (107), Mousson (109), la citadelle de Verdun (111), Moyenvic (113), Metz (115), Lunel (121), Barcelone (122), Balaguyet (123), Le Havre (125), Lerida (127), Cervère (129), Palamos (131), Pinarollo (135), Monmélian (137), La Charbonnières (139), Suze (141), Pont-de-l'Arche (143), Noyon (143), château d'Aguilar (145), château de Saumur (145), le Pas de Suze (147), Port-Croz (149), le fort de Chapuce à Oléron (151), ordre de bataille suivant lequel l'armée du roi fut rangée pour aller secourir Casal en 1630 (153), Villefranche près de Nice (155).

XVII<sup>e</sup> siècle. Papier. 236 pages, dont les 81 dernières blanches. 470 sur 310 millim. Rel. veau brun.

**977.** « Plans des places de Flandre. 1666. »

Plans de Saint-Omer (fol. 1), Aire (4), Armentières (7), Douai (10), le fort Scarpe (13), Courtrai (16), Ypres (19), Furnes (22), Lille (25), Tournai (28), Mons (31), Valenciennes (34), Condé (37), Saint-Guislain (39), Cambrai (41), Namur (44), Charlemont (47), Charleroi (50), les environs de Charleroi (53), Luxembourg (55), Arlon (58), Bouchain (61).

Vingt et un plans coloriés à la main et accompagnés de remarques. — Frontispice à l'encre de chine et feuillets encadrés de filets azur et or, avec fleurs de lys d'or aux angles.

XVII<sup>e</sup> siècle. Papier. 62 feuillets. 465 sur 340 millim. Rel. maroquin rouge, aux armes de France et de Navarre, avec fleur de lys d'or aux 4 angles.

**978.** « Plans des places de Flandre. 1666. »

Double du n<sup>o</sup> 977.

XVII<sup>e</sup> siècle. Papier. 22 plans coloriés à la main. 510 sur 385 millim. Rel. maroquin rouge, aux armes de Michel Le Tellier.

**979.** « Recueil de plans des places frontières de Picardie, Flandre, Artois et Hainaut, selon l'ordre géographique dans lequel elles sont situées à l'égard les unes des autres, dédié au Roy par le chevalier de Clerville, mareschal des camps et armées de Sa Majesté et commissaire général des fortifications de France. »

Carte de la frontière du Nord (1); plans d'Anvers (2), Hulst (3), Gand (4), Isendiek (5), Ardenbourg (6), l'Ecluse (7), Damme (8), Ostende (9), Furnes (10), Dunkerque (11), Bergues (12), Mardie (13), Gravelines (14), Calais (15), Ardres (16), le Mont-Hulin (17), Boulogne (18), la fort de Linque (19), Saint-Omer (20), Aire (21), Saint-Venant (22), Armentières (23), Ypres (24), Courtrai (25), Béthune (26), Hesdin (27), Montreuil (28), Rue (29), Abbeville (30), le Pont de Remy (31), Amiens (32), Doullens (33), Corbie (34), Péronne (35), Ham (36), Bapaume (37), Arras (38), La Bassée (39), Condé (40), Saint-Guislain (41), Le Quesnoy (42), Valenciennes (43), Douai (44), Cambrai (45), Le Catelet (46), Saint-Quentin (47), Chaulny (48), La Fère (49), Laon (50), Guise (51), Landrecies (52), Lacapelle (53), Avesnes (54), Philippeville (55), Mariembourg (56), Charlemont (57), Rocroy (58).

XVII<sup>e</sup> siècle. Papier. 58 plans coloriés à la main. 515 sur 365 millim. Rel. veau fauve.

**930.** Plans des villes de Franche-Comté (1668).

Plans de Dole (1), Gray (2), le château Saint-André sur Salins (3), le château de Bracon sur Salins (4), le château de Belin sur Salins (5), Bletteraus (6), le château de La Roche (7), Saint-Hipolyte (8 et 9), Châtillon-sous-Mesche (10 et 11), Neufchâtel (12 et 13), Lons-le-Sau-nier (14 et 15), le château de Joux (16 et 17).

XVII<sup>e</sup> siècle. Parchemin. 17 planches. 320 sur 410 millim. Rel. veau fauve.

**931.** « Recueil de plans de villes de France, de Flandre, d'Hollande, d'Allemagne, etc., de la seconde classe, » par Albert Jouvin de Rochefort (1567-1686).

Plans d'Hesdin (1), la citadelle d'Anvers, 1567 (2), Péronne (3), Saint-Quentin (4 et 5), Le Catelet (6 et 7), Paris, par Alb. Jouvin de Rochefort (8), Troyes, par Jouvin de Rochefort (9), Auxonne (10, 11 et 12), Châlon-sur-Saône (13), Limoges, par Jouvin de Rochefort (14), Saint-Martin-de-Ré (15), Bordeaux (16), Toulouse, par Jouvin de Rochefort (17), la citadelle de Montpellier [avec cette mention au crayon : « Non sans doute; paraît être un projet pour Rocroy »] (18), Villefranche en Roussillon (19), Aulette en Roussillon (20), Perpignan (21), Pignerol (22), Verdun (23), Philippsbourg (24, 25, 26 et 27), Haguenau (28),

Strasbourg (29), Schlestadt (30), Brisach (31, 32, 33, 34 et 35), Belfort (36), Montbéliard (37), le fort du Pont d'Huningue (38), Fribourg (39 et 40), Arras (41), La Motte au Bois (42), Dunkerque (43), Ypres (44 et 45), Commines (46), Lille (47), Tournai (48), Douai (49), Bouchain (50), Cambrai (51), Condé (52), Le Quesnoy (53 et 54), Landrecies (55), Avesnes (56), Philippeville (57), Dinant (58), Thionville (59), Luxembourg (60, 61 et 62), Arlon (63), Namur (64), Charleroi (65, 66 et 67), Mons (68), Courtrai (69), Bruxelles (70), Anvers (71), Dendremonde (72), Gand (73), Ostende (74), Zutphen (75), Arnheim (76), Muyden (77), Huisden (78), le fort de Schencken-Schans (79), Wesel (80), Rhinbergue (81), Mazeck (82), Liège (83), Trèves (83), Vienne (84), Raab (85 et 86), Comorre (87), Casal (89), Venise, par de Fer (90), Gênes [plan de N. Béré] (91).

Quelques plans, notamment celui de Paris, sont gravés.

XVII<sup>e</sup> siècle. Papier et vélin. 91 plans. 530 sur 445 millim. Rel. maroquin rouge, aux armes de Bourbon, avec fleur de lys d'or aux 4 angles.

**982.** « Recueil de blans [*sic*] de villes de France, de Flandre, d'Hollande et de Portugal » (1667 à 1686).

Plans d'Auxonne (1), Sedan (2), Strasbourg (3), Luxembourg (4, 5 et 6), Arras (7), Saint-Omer avec les attaques de 1677 (8), Lille (9), Tournai (10), Douai (11), le fort de l'Escarpe (12), Valenciennes (13, 14 et 15), Courtrai (16), Sutphen (17), Bomel (18), Nimègue (19), Maestricht (20), Lisbonne (21), Baye (22), Evora (23), Olivence (24), Ieromègne (25), Villaviciosa (26), Estremos (27), Elvas (28), Campo Mayor (29), Alcantara (30), Sardis (31).

XVII<sup>e</sup> siècle. Papier et parchemin. 31 plans. 620 sur 480 millim. Rel. maroquin rouge, aux armes de Bourbon, avec fleur de lys d'or aux 4 angles.

**985-984.** « Collection de plans : France, Flandre, Hollande, Allemagne. Sièges, camps, batailles, etc., etc. » (1589-1689.)

Tome I. — Plans de Calais (1 et 2), le fort de Neulay (3), Rocroy (4), le château de Bouillon (5), Carignan (6), Nîmes (7), Alais (8), Millhau (9), Suze (10), le fort d'Ognon (11), Saint-Martin-de-Ré (12), Belle-Isle (13), Dijon (14), Auxonne (15 à 20), Saint-Jean-de-Losne (21), Bellegarde (22 et 23), Verdun (24 à 27), Chàlon (28 et 29),

Macon (30), Bourg (31 à 35), Besançon (36 et 37), Dôle (38 et 39), Pesmes (40), Gray (41 et 42), Marnay (43), Salins (44), Joux (45), Bletterans (46 et 47), Clermont en Argonne (48), Stenay (49 et 50), Jametz (51), Nancy (52 et 53), Marsal (54 à 55), Sarrelouis (57), Montroyal (58 et 59), La Petite-Pierre (61), Phalsbourg (62 et 63), Dabo (64 et 65), Philipsbourg (66 à 70), Chaussée de la Petite Hollande (71), Landau (72), Lauterbourg (73 à 75), Reischoffen (76), Saverne (77), Fort-Louis du Rhin (78), Strasbourg (77 à 83), Schlestadt (84 à 87), Colmar (88), Brisach (89 à 92), Belfort (93), Huningue (94 à 99), Arras (100), Béthune (101), Saint-Venant (102 et 103), Aire (104 à 108), Saint-Omer (109), Linck (110), Gravelines (111 et 112), Dunkerque (113 à 118), Bergue Saint-Vinox (119 et 120), Furnes (121 et 122), Ypres (123 à 125), Menin (126 et 127), Tournay (128 à 130), Orchies (131), Saint-Amand (132), Cambray (133 et 134), Valenciennes (135 à 137), Condé (138 à 142), Maubeuge (143), Landrecies (144), Philippeville (145), Marienbourg (146 et 147), Charlemont (148), Luxembourg (149 à 154). Siège de la Rochelle (155). Siège de Salces (156). Siège de Perpignan (157). Siège de Bellegarde. (158). Siège du Fort de l'Ecluse au pays de Gex (159). Siège de Versoy (160). Attaques de Philippsbourg (161 à 163). Siège de Saint-Omer (164). Siège d'Aire (165). Siège d'Arras (166). Siège de Bouchain (167). Siège de Condé (168). Camp de M. de Montclar et du prince d'Isenach près de Huningue (169). Camp de Ninoven (170). Camp de Valenciennes (171 et 172). Camp de Mons (173). Camps de la Bussière et de Gemblours (174). Bataille de Senef (175). Bataille de Saint-Denis près Mons (176).

Tome II. — Limbourg (1 et 2), Gueldres (3), Navaigne (4), Leuwe (5), Namur (6), Charleroi (7), Mons (8 à 13), Saint-Guislain (14), Ath (15 et 16), Bruxelles (17), Monterey (18), Gand (19), Bruges (20), Dixmude (21), Nieuport (22 à 24), Ostende (25 à 27), Dame (28), le Sas de Gand (29 et 30), le fort de l'Ecluse (31), Middleburg (32), Ziérickzée (33), Veer (34), Goes (35), Steenwick (36), Aieckmar (37), Enckhuysen et Medemblick (38), Naerden (39), Goude (40), Muyden (41), Bruckelen (42), Nieuwerbrugge (43), écluses du Vaer (44), le Vaer (45), Rotterdam (46), Breda (47 et 48), Bois-le-Duc (49), Crèvecœur (50), Fort Saint-André (51), Thiel et Ravestein (52), Grave (53), le fort de Sekinck (54), Emmerick (55), Rées (56), Orsoy (57), Liège (58), Hasselt (59), Crauendonk (60), Cologne (61), Bonn (62),

Kreutznach et Frankenthal (63), Höchst (64), Mannheim (65), Offenburg (66), Hoehburg (67), Fribourg (68 à 72), Rhinfeld (73), Vienne (74), l'île de Schut (75), Raab (76), le fort de Serin, près Canischa (77), Scopol (78), Kaminiek (79), Christienstadt (80), Copenhague (81), Wismar (82 à 84), Puycerda (85), Hauponts (86), Fliche (87), Lunas (88), Cadix (89), Corone (90), Fontarabie (91), Milan (92), le conclave de Rome (93), Messine (94), Venise (95), Clissa (96), Candie (97 et 98), La Valette, à Malte (99), Tripoli (100), Gigery (101), Alger (102 et 103). Siège de Charleroi (104). Siège de Courtrai (105). Siège de Sas de Gand (106). Siège de Hulst (107). Siège de Breda (108). Siège de Bois le Duc (109). Siège de Groll (110). Siège de Sekink (111). Siège de Maestricht (112 et 113). Siège de Landskrone (114). Siège de Stralsund (115). Siège de Wolfenbüttel (116). Siège de Rhinberg (117). Siège de Mayence en 1689 (118). Siège de Mannheim (119). Attaques de Vienne (120 et 121). Siège de Neuhausel (122). Attaques de Bude (123 et 124). Attaques de Puycerda (125 et 126). Attaque de Lérida (127). Attaque de Casal (128). Siège de Privas (129). Sièges de Candie (130 à 133). Mouillages de la flotte royale devant Alger (134 à 136). Combat du fort d'Arke, près Genève (137). Combat de Faussigny, en 1589 (138). Bataille de Saint-Gothard, en 1664 (139). Bataille de Lunden en Schonen (140). Combat de Santena (141). Combat naval d'Auguste (142). Combat naval de Tabago (143).

Quelques plans sont gravés et quelques-uns sur vélin; la majeure partie des plans manuscrits est coloriée à la main. — Tables en tête de chaque volume.

XVI<sup>e</sup> et XVII<sup>e</sup> siècles. Papier et parchemin. Deux volumes, de 176 et 143 plans. 450 sur 340 millim. Rel. maroquin rouge, aux armes de Bourbon, avec fleur de lys d'or aux 4 angles.

**935.** « Plans des places étrangères. Volume II. » Atlas de Louis XIV (1684).

Plans de Minden (2), Wolfenbüttel (3), Brunswick (4), l'attaque de Brunswick en 1671 (5), Brème (6), Stade (7), Prague (8), Dresde (9), Leipsig (10), Hambourg (11), Gluckstadt (12), Rendsburg (13), Tonningue (14), Nybourg (15), les juridictions de Bierge et Eld (16), les environs de Fridrichsodde (17), Fridrichsodde (18), le Suud (19), Huens (20), Copenhague (21), l'attaque de Copenhague en 1658 (22),

la citadelle de Copenhague (23), les environs de Friedrichsdahl (24), Helsenburg, Landseron et Malmœ (25), les environs de Korsœr (26), Nascou (27), Christianstad (28), Christianopel (29), Kalmar (30), Cronenburg (31), Stockholm (32), Gothenburg (33), Hallen et Bahus (34), Christiania et Friedrichtadt (35), Christiansand (36), Bergen (37), Drunthiem (38), Warbiery et Halmsted (39), Riga (40), Dantzic (41), Steffin (42), Breslau (43), Kustrin (44), Wismar (45), Ulm (46), Vienne (47), les environs de Vienne (50), Zigeth (51), Francfort (52), Franckendal (53), Mannheim (54 et 55), Keiserlauter (58), Dachstein (59), les environs de Philippsbourg (60), Philippsbourg (61), Offenbourg (62 et 63), Hochberg (64), le passage d'Algrabbe (65), Willingen (66), Rheinfelt (67), Rinfelt (68), Bâle (69), Soleure (70), Constance (71), Genève (72 et 73), le cours de la Doire Ripaire de Suze à Turin (74), Novare (75, 76, 77 et 78), Mortare (79, 80 et 81), Milan (82 et 83), la citadelle de Milan (84), Pavie (85, 86 et 87), Lodi (88 et 89), Pizighetone (90), Cremona (91 et 92), Sabionède (93), Valenze sur le Pô (94, 95 et 96), le gouvernement d'Alexandrie (97), Alexandrie (98, 99 et 100), Tortonne (101, 102 et 103), le Montferrat (104), Acqui (109), Ferrare (110), Spina longa (111), Gènes (112, 115 et 118), Savone (119 et 121), le château de Savone (120), Finale (122), Messine (123), Agusta (124 et 125), Malte (126, 127 et 128), Candie (129), Alger (130, 130 *bis* et 131), Cadaguès (132), Roses (133), Château-Follit (133 *bis*), Campredon (134), Ripoll (135), Gironne (136), Palamos (137), Barcelone (138), Tarragone (139), Tortose (140), Lerida (141), Pampelune (142), Fontarabie (143), le Passage (144), Saint-Sébastien (145).

Une fiche insérée au fol. I du volume porte : « Le 1<sup>er</sup> volume a toujours manqué au Dépôt dès l'an IV. »

Chaque plan est orné de jolies vignettes à l'aquarelle rehaussées d'or; quelques-uns sont accompagnés de remarques. — A la fin table des plans contenus dans les deux volumes.

XVII<sup>e</sup> siècle. Papier. 134 plans. 380 sur 280 millim. Rel. maroquin rouge, aux armes de France, avec fleur de lys d'or aux 4 angles.

**936-938.** « Recueil de plans des places du royaume. » Atlas de Louis XIV (1683-1688).

I. Frontispice à la gouache signé J. Joubert, représentant Louis XIV

entouré de génies. — Ce volume contient les plans des places frontières, du département de Louvois.

Plans d'Aire, Arlon, Arras, Avesnes, Bapeaume, Bastoigne, Belfort (2 plans), Bellegarde, le Fort français, Bergues, Béthune, Besançon (2 plans), Bouchain, Bouillon (2 plans), Brissac (2 plans), Belver, Cambrai, Carignan, Casal (2 plans), Condé, le château Saint-Elme, Collioure, le château de Dinant, Dinant (2 plans), Dôle, Douai, Dunkerque, Ebrebourg (2 plans), le fort des Bains, le fort de La Pérouse, Fort-Louis, les forts de la montagne de Fribourg, Fribourg, Gravelines, Hesdin, Huningue, le canal de la Queich, Landau, Landrecies, Landskron (2 plans), Laquenok (2 plans), La Roche, Le Quesnoy, Lille, Luxembourg, Longwy, Mariembourg, Marche, Marsal, Maubeuge, Menin, Mont-Louis (2 plans), Mont-Royal (2 plans), Trarbach, Montmédy (2 plans), Nancy, Perpignan (2 plans), Phalsbourg (2 plans), Philippeville (2 plans), Philippsbourg (2 plans), la citadelle de Pignerol, Pignerol, le fort de la Garde, Prat-de-Moullou (3 plans), Saint-Omer, Salces, le fort Saint-André à Salins, le château de Joux, Salins, Château-Blin, Schlestadt, Thionville, Tournai, Valenciennes, Villefranche (élévation et 2 plans), Ypres, Bitche, Strasbourg (2 plans), la citadelle de Strasbourg, le fort de Kehl, Charlemont, Hombourg, Metz, Sarrelouis, Suze (2 plans), Toul, Verdun, Lichtenberg, Trarbach, Kirne (2 plans), Fort-Louis du Rhin (2 plans).

II. « Recueil des plans des places de guerre des provinces de Picardie, Champagne, Normandie, Bretagne, Poitou, Pays d'Aunis, Guienne, Navarre et Biscaye, Languedoc, Provence, Dauphiné et Bourgogne, en l'estat qu'elles sont en MDCLXXXIII. Les ouvrages remarquez de jaune restent à faire et auxquels on travaille. »

Plans de Dunkerque, Calais, Nieulay, Ardres, Ambleteuse, Boulogne, Montreuil, Abbeville, Amiens, Doullens, Péronne, Saint-Quentin, Ham, La Fère, Guise, Rocroy, Charleville et le Mont-Olympe, Mézières, Sedan, Stenay, Langres, Sainte-Menchould, Saint-Dizier, Dieppe, Saint-Valéry-en-Caux, Fécamp, Le Havre, Honfleur, Caen, Cherbourg, Grandville, Saint-Malo, le château du Toreau, Brest, Concarneau, Port-Louis, la citadelle de Belle-Isle, Beauvoir en Poitou, le fort de la Chaume et les Sables-d'Olonne, Brouage, Rochefort, Saint-Martin-de-Ré, le fort de La Prée (île de Ré), le fort du Martray (île de Ré), la pointe de Sablanceau (île de Ré), la citadelle d'Oléron, la tour de Cordouan (élévation et plan), Blaye, le château Trompette, le fort



du Hâ et le fort Sainte-Croix à Bordeaux, Bayonne, Dax, Lourdes, Navarrenx, Hendaye, Saint-Jean-Pied-de-Port, Narbonne, Brescou, Montpellier, Aigues-Mortes, Peccais, Villeneuve les Avignon, Saint-Esprit, la tour de Bouc, Marseille, les îles de la rade de Marseille, Toulon, Porquerolles, Port-Cros, le fort de Brigandon, Saint-Tropez, Sainte-Marguerite, Antibes, Sisteron, le Fort-Barrault, Exilles, le fort de Mevouillon, le fort de l'Ecluse, Chalon-sur-Saône, Bourg-en-Bresse, Auxonne, Dijon.

III. Même titre. Ce sont des cartes des environs des places dont les plans se trouvent dans le tome II.

Cartes des environs de Calais, Ardres, Ambleteuse, Boulogne, Montreuil, Abbeville, Amiens, Doullens, Péronne, Saint-Quentin, Ham, La Fère, Guise, Rocroy, Charleville, Sedan, Stenay, Langres, Sainte-Menehould, Saint-Dizier, Dieppe, Saint-Valéry, Fécamp, Le Havre, Honfleur, Caen, Cherbourg, Granville, Saint-Malo, Brest, Concarneau, Port-Louis, la citadelle de Belle-Isle, Beauvoir en Poitou, les Sables-d'Olonne, Brouage, Rochefort (avec une vue du port), Saint-Martin-de-Ré, La Prée, le fort du Martray, le château d'Oléron, Blaye, Bordeaux, Bayonne, Lourdes, Navarrenx, Saint-Jean-Pied-de-Port, Hendaye et Fontarabie, Carcassonne, Narbonne, Brescon, Montpellier, Aigues-Mortes, Peccais, Villeneuve-d'Avignon, Saint-Esprit, la Tour de Bouc, Marseille, les îles de la rade de Marseille, Toulon, Brigandon, Saint-Tropez, les îles Sainte-Marguerite et Saint-Honorat, Antibes, Chalon sur Saône, Bourg-en-Bresse, Auxonne, Dijon.

Frontispices, vignettes et encadrements somptueux.

XVII<sup>e</sup> siècle. Papier. 3 volumes, de 78, 90 et 72 plans. 405 sur 290 millim. Rel. maroquin rouge, aux armes de France.

**989-995.** « Camps et batailles. » Plans d'ordres de marche et de batailles.

I. Campagne de Flandre en 1690, avec 2 plans de la bataille de Fleurus et 2 plans du combat de cavalerie qui eut lieu la veille. — 54 plans.

II. Campagne de Flandre en 1691, avec 3 plans de la bataille de Leuze. — 53 plans.

III. Campagne de Flandre en 1692, avec 3 plans de la bataille de Steinkerque. — 43 plans.

IV. Campagne de Flandre en 1693, avec 7 plans de la bataille de Nerwinden. — 56 plans.

V. Campagne de Flandre en 1694. — Au fol. 33, coupe de la machine infernale de 1694. — 33 plans.

Les cartes sont sur papier huilé.

XVII<sup>e</sup> siècle. Papier. 3 volumes. 350 sur 500 millim. Rel. parchemin vert.

**994.** « Plans des places et estats de S. A. R. [le roi de Sardaigne], avec des discours militaires sur les mesmes places, » par Falconette, Perona, Besson et autres (vers 1693).

Plans de Turin et sa citadelle, Verceil, Verrue (une vue et un plan), Ivrée, le fort de Bard, le fort Demont, le fort de Cève, Coni (2 plans), Montmélian, Suze, Nice et son château, Villefranche et Saint-Hospice, Carmagnole, le lac Léman, Pignerol et ses environs, Exilles, Mont-Dauphin (3 plans), Briançon, Embrun (plan des attaques d'août 1692), Sisteron, Monaco, Antibes (2 plans), Sainte-Marguerite et Saint-Honorat, Genève et ses environs (une vue et 2 plans), le château de Milan, Alexandrie, Mortara, Novare, Valenza, Lodi, Tortone, Pavie, Pizighetone, Arrona, Crémone, Lecco, Finale (2 plans), Porto d'Ercole, Savone et son château, une tenaille de la citadelle de Casal attaquée par les formes. — Cartes gravées des états de Savoie et de Piémont, par J.-B. Nolin (1691), des Alpes, du duché de Milan et des états du duc de Savoie, par Sanson (1690) et du duché de Milan, du Montferrat et de la République de Gènes, par H. Jaillot (169...).

Sur la feuille du titre on lit : « Ce volume provient du cabinet du roi de Sardaigne, où il a été pris en 1799. Les discours sont d'un ingénieur, qui s'est trouvé à la défense de Coni en 1691; ils paraissent avoir été écrits entre 1692 et 1696. »

Avec 57 plans coloriés à la main ou gravés.

XVII<sup>e</sup> siècle. Papier. 210 feuillets. 480 sur 380 millim. Rel. maroquin rouge, aux armes de Savoie.

**995.** « Théâtre de la guerre en Allemagne » (1726).

« Théâtre de la guerre en Allemagne, contenant en cinq grandes parties le cours du Rhein depuis Lauffembourg, l'une des quatre villes forestières, jusques à Bingen, à six lieues et demie au dessous de Mayence; dans lequel ouvrage se trouvent les plans de toutes les

places fortifiées tant au delà du Rhein qu'en deçà de ce fleuve, avec les cartes particulières de leurs environs. Le tout accompagné de mémoires et descriptions exactes sur chacune, et particulièrement du Viel-Brisack, du fort de Kell, de Philisbourg et de Fribourg; où il est amplement parlé de la manière dont on pourroit avec succès faire les sièges de ces places, ainsi que des différents mouvements de l'armée suivant ceux des ennemis; où l'on a joint les cartes du pays levées sur les lieux, avec les plans nécessaires pour l'intelligence de ces mémoires qui y sont relatifs, dont on voit l'ordre et l'arrangement dans la table suivante; ouvrage qui pourra devenir utile au Roi en cas de rupture avec l'Empereur; divisé en deux parties. Tome premier, par le Sr Naudin l'aîné, ingénieur ordinaire du roi, capitaine au régiment de Piedmont et chevalier de l'Ordre militaire de Saint-Louis. M DCC XXVI. »

Le tome II manque. — Frontispice orné, avec dédicace à Le Blanc, secrétaire d'état de la guerre. — Nombreux plans coloriés à la main.

XVII<sup>e</sup> siècle. Papier. 269 pages. 560 sur 460 millim. Rel. maroquin rouge, aux armes de Le Blanc.

**996.** « L'art de fortifier sous le règne de Louis le Grand, où l'on peut apprendre par une méthode aisée et nouvelle en peu de tems toutes sortes de fortifications, suivant les règles des forteresses bâties sous le règne du Roi, sur les desseins de M. de Vauban, lieutenant général des armées de Sa Majesté. »

Avec 12 planches au trait.

XVIII<sup>e</sup> siècle. Papier. 13 feuillets. 470 sur 320 millim. Cartonné.

**997.** « Plan [*sic*] de villes, » par de Guines (1705).

A côté de plans théoriques relatifs à divers systèmes de fortifications se trouvent, à titre d'exemple, des plans de Phalsbourg (fol. 14), Charleroi (fol. 15), Landau (fol. 16), Huningue (fol. 17), Hailbron (fol. 18), Namur (fol. 19), Mayence (fol. 20), Dunkerque (fol. 21), Fribourg (fol. 22), Gènes (fol. 23), Neufbrisach (fol. 24), Brest (fol. 25), Rhinfeld (fol. 26), Strasbourg (fol. 27), Sedan (fol. 28), Belfort (fol. 29), Lille (fol. 30), Toulon (fol. 31) et Bonn (fol. 32).

XVIII<sup>e</sup> siècle. Papier. 32 plans coloriés à la main. 405 sur 270 millim. Rel. veau brun.

**998.** « Plans » d'un système de fortification.

Sans aucun texte.

XVII<sup>e</sup> siècle. Papier. 11 plans coloriés à la main. 415 sur 545 millim. Rel. veau brun, aux armes de France, avec fleur de lys aux 4 angles.

**999.** « Atlas des places et des côtes de Normandie. »

Cartes du Tréport et d'Eu (1), de Dieppe et ses environs (2), de Saint-Valéry-en-Caux et ses environs (3), de Fécamp et ses environs (4), de Montivilliers et ses environs (5), de Harfleur et ses environs (6), du Hâvre et ses environs (7), de Honfleur et de l'embouchure de la Seine (8), d'Isigny et ses environs (9), de Garentan et ses environs (10), de La Hougue et des environs (11), de Barfleur et ses environs (12), de Cherbourg et ses environs (13), d'Omonville et ses environs (14), de Granville et ses environs (15), de Pont-de-l'Arche et ses environs (16), de Quillebeuf et de Caudebec (17), de Rouen et ses environs (18).

XVII<sup>e</sup> siècle. Papier. 18 cartes coloriées à la main. 210 sur 220 millim. Cartonné.

**1000.** « Les forces de l'Alsace, ou Recueil des places les plus importantes de cette province, » par Mareschal (1715).

Plans de Belfort (fol. 9), Landskron (fol. 11), Bâle (fol. 13), Huningue (fol. 15), Neuf-Brisach et Vieux-Brisach (fol. 17), Neuf-Brisach (fol. 19), Colmar (fol. 21), Schlestadt (fol. 23), Strasbourg (fol. 25), le fort de Kehl (fol. 27), Saverne (fol. 29), le château du Haut-Baar (fol. 31), le château de Lichtemberg (fol. 33), La Petite-Pierre (fol. 35), Haguenau (fol. 37), Fort-Louis du Rhin (fol. 39), Lauterbourg (fol. 41), Landau (fol. 43), Philipsbourg (fol. 45). — En tête carte de l'Alsace par Nicolas Visscher.

19 plans de villes coloriés à la main, accompagnés de notices. — Sur la page du titre on lit : « Copié sur un pareil qui a été fait par M. Mareschal en 1715. »

Page 2. Lettre de Mareschal à Le Peletier de Souzy, conseiller d'Etat et surintendant des fortifications de France (Belfort, 5 avril 1715).

XVIII<sup>e</sup> siècle. Papier. 46 feuillets. 200 sur 435 millim. Rel. maroquin rouge.

**1001.** « Mémoire général sur l'état présent des places de la direction du sieur Robelin, savoir : Saint-Omer, Aire, Saint-Venant, de la province d'Artois; Ardres, Ambleteuse, Boulogne, Château d'Étape, Montreuil et Abbeville, de la province de Picardie; accompagné de cartes et plans nécessaires pour l'intelligence des ouvrages de la fortification pendant la présente année 1717, » par Robelin.

Avec 13 plans coloriés à la main.

XVIII<sup>e</sup> siècle. Papier. 373 pages. 370 sur 250 millim. Rel. maroquin rouge.

**1002.** « Atlas des places et forts de la Provence » (1719).

Plans de la Tour de Bouc (fol. 6), la rade de Marseille en 1719 (fol. 9), la citadelle Saint-Nicolas et le fort Saint-Jean, à Marseille (fol. 11), Notre-Dame de la Garde (fol. 13), le château d'If (fol. 16), Ratonneau (fol. 17), Pommègues (fol. 18), Toulon (fol. 21), le fort des Vignettes dans la rade de Toulon (fol. 22), la petite tour du Balaguier (fol. 23), le fort de l'Éguillette (fol. 24), le fort de la Grande Tour (fol. 25), le Petit Langoustier (fol. 30), le Grand Langoustier (fol. 31), le château de Porquerolles (fol. 32), le fort de la Licastre à Porquerolles (fol. 33), le fort de Porteros (fol. 34), le château de l'Eminence à Port-Cros (fol. 35), le fort de Lestissac à Porteros (fol. 36), le fort de Portman à Port-Cros (fol. 37), la citadelle de Saint-Tropez (fol. 40). — En tête carte gravée de la Provence par Hubert Jaillot (1707).

21 plans coloriés à la main, accompagnés de notices.

XVIII<sup>e</sup> siècle. Papier. 53 feuillets. 275 sur 410 millim. Rel. maroquin rouge.

**1005.** « Mémoires sur l'Alsace, la Lorraine, etc. »

Plusieurs de ces mémoires sont copiés sur les originaux, contenus dans le n° 995.

XVIII<sup>e</sup> siècle. Papier. 187 feuillets. 600 sur 460 millim. Demi-rel.

**1004.** « Cartes d'Holande. »

XVIII<sup>e</sup> siècle. Papier. 28 cartes coloriées à la main. 560 sur 420 millim. Rel. parchemin.

**1003-1006.** « Cartes de Flandre. »

I. Artois, Flandre, Hainaut.

II. Luxembourg, Lorraine, Cours du Rhin, de la Meuse, etc.

XVIII<sup>e</sup> siècle. Papier. 60 et 65 cartes coloriées à la main. 540 sur 425 millim. Rel. parchemin, avec fleur de lys d'or aux 4 angles.

**1007.** Cartes de Picardie, Alsace, Palatinat, Flandre, Hollande, Zeelande, etc.

XVIII<sup>e</sup> siècle. Papier. 58 cartes coloriées à la main. 550 sur 420 millim. Rel. parchemin.

**1008.** « Metz. Dessins de la double couronne [de] Mozelle », par Cormontaingne (1728-1731).

XVIII<sup>e</sup> siècle. Papier. 216 dessins coloriés à la main. 520 sur 390 millim. Rel. veau brun.

**1009.** « Recueil contenant différens plans, profils et élévations, concernans les fortifications de Metz, auquel on a joint les plans de Douäy, celui de Condé, ceux de Traerback et de Philipsbourg » (1738).

XVIII<sup>e</sup> siècle. Papier. 54 planches coloriées à la main. 530 sur 480 millim. Rel. veau fauve.

**1010.** « Recueil des fortifications » (1716-1734).

Plans des ouvrages projetés à Metz par Du Portal (1), de Verdun (2 et 3), Longwy (4), Thionville (5), Marsal (6), Phalsbourg (7), Toul (8), Sarrelouis (9 et 10), Longwy (11), Nancy (12), Luxembourg (13, 14 et 15), Charlemont et Dinant (16), Charlemont (17), projets pour Douai (18 et 19), Longwy (20), Nancy (21), Strasbourg (22), les deux Brisach (23), Vieux-Brisach (24), Philipsbourg (25), l'attaque du château de Milan en 1733 (26), Landau et ses attaques en 1704 (27), l'Écluse de Mardick (28 et 29), la grande écluse de Condé (30), écluses à Condé et Valenciennes (31), « profil du pont de l'avant fossé de la porte de Dunkerque, relatif au 18<sup>e</sup> article du projet de 1717 » (32); plans de la canardière de Condé (33), du siège de Bouchain en 1711 (34), des deux Brisach (35), de Saint-Sébastien (36), d'une écluse (37), de Menin (38), d'un arsenal (39), de la salle aux armes de Condé (40), de l'écluse de Mardick (41), d'un front de polygone du Neuf-Brisach (42).

XVIII<sup>e</sup> siècle. Papier. 42 planches coloriées à la main. 520 sur 365 millim. Rel. veau fauve.

**1011.** « Plans des places du royaume » (1738).

Plans de Ham (1), La Fère (2), Guise (3), Saint-Quentin (4), Péronne (5), Doullens (6), Amiens (7), Abbeville (8), Montreuil (9), Boulogne (10), Ambleteuse (11), Ardres (12), Calais (13), Arras (14), Hesdin (15), Béthune (16), Bapaume (17), Aire (18), Saint-Omer (19), Saint-Venant (20), Dunkerque (21 et 22), Bergues (23), Gravelines (24), Lille (25), Douai, (26), Cambrai (27), Bouchain (28), Condé (29), Valenciennes (30), Le Quesnoy (31), Maubeuge (32), Avesnes (33), Landreies (34), Philippeville (35), Charlemont (36), Mariembourg (37), Rocroy (38), Sedan (39), Bouillon (40), Montmédy (41), Metz (42), Thionville (43), Toul (44), Verdun (45), Marsal (46), Longwy (47), Sarrelouis (48), Phalsbourg (49), Strasbourg (50), Landau (51), Fort-Louis (52), Schlestadt (53), Neuf-Brisach (54), Fort-du-Mortier (55), Huningue (55), Landskron (57), Litchtemberg (58), La Petite-Pierre (59), Belfort (60), Auxonne (61), Chàlon (62), Bourg (63), Fort de l'Écluse (64), Bezançon (65), Blamont (66), Joux (67), Salins (68), Grenoble (69), Fort-Barrault (70), Embrun (71), Montdauphin (72), Queyras (73), Briançon (74), Valence (75), Antibes (76), île Sainte-Marguerite (77), Antrevaux (78), Guillaumes (79), Colmars (80), Seyne (81), Saint-Vincent (82), Sisteron (83), Toulon (84), Porquerolles (85), Portecros (86), Bregançon (87), Saint-Tropez (88), Marseille (89), N.-D.-de-la-Garde (90), Château d'If (91), Tour du Bouc (92), Salces (93), Perpignan (94), Collioure (95), Port-Vendres (96), Prats-de-Mouillou (97), Villefranche (98), Montlouis (99), Bellegarde (100), Fort des Bains (101), Lourdes (102), Navarrenx (103), Dax (104), Saint-Jean-Pied-de-Port (105), Hendaye (106), Fort du Socoa (107), Bayonne (108), Bordeaux (109), Blaye (110), Fort Médoc (111), Brouage (112), île d'Oléron (113), Le Chapus (114), Fouras (115), Redoute de l'Aiguille (116), Fort de la Pointe (117), île Madame (118), île d'Aix (119), Rochefort (120), Fort Lupin (121), La Rochelle (122), île de Ré (123), Niort (124), Château de Saumur (125), Nantes (126), Belle-Ile (127), Port-Louis (128), Concarneau (129), Brest (130), Saint-Malo (131), Caen (132), Carentan (133), La Hougue (134), île de Tatihou (135), Cherbourg (136), Grandville (137), Honfleur (138), Le Havre (139), Quillebœuf (140), Fécamp (41),

Saint-Valéry (142), Yport (143), Dieppe (144), Le Tréport (145), Rouen (146), Pont-de-l'Arche (147).

XVIII<sup>e</sup> siècle. Papier. 147 planches coloriées à la main. 550 sur 420 millim. Rel. veau fauve.

**1012.** « Atlas des bâtimens composant l'arsenal de la marine de la place de Brest. 1761. »

Le texte de l'ouvrage auquel se rapporte cet atlas est catalogué plus haut sous le n<sup>o</sup> 484.

XVIII<sup>e</sup> siècle. Papier. 31 planches coloriées à la main et collées sur toile. 700 sur 530 millim. Demi-rel.

**1015.** « État des pavillons, cazernes, écuries, corps de gardes et autres batimens royaux, qui sont dans les places du Roy en 1740. »

XVIII<sup>e</sup> siècle. Papier. 8 feuillets. 620 sur 485 millim. Cartoné

**1014.** « Guerre souterraine, » par Cormontaigne (1740).

Planches relatives à la pièce de la Chéneau à Metz; les quatre dernières planches, par Bélidor, sont relatives aux expériences faites pour faire sauter les batteries de brèche de l'ennemi.

XVIII<sup>e</sup> siècle. Papier. 67 planches coloriées à la main. 480 sur 400 millim. Rel. veau fauve.

**1015-1016.** Œuvres de Cormontaigne (1742).

I. Premier mémoire sur la fortification. — II. Deuxième mémoire sur la fortification.

XVIII<sup>e</sup> siècle. Papier. 179 et 122 planches au trait ou coloriées à la main. 515 sur 440 millim. Demi-rel.

**1017.** « Recueil des planches nécessaires à l'intelligence de mémoires de Cormontaigne, appartenans à M. le chevalier Dupin, officier au corps royal du Génie. 1768. »

XVIII<sup>e</sup> siècle. Papier. 130 planches au trait ou coloriées à la main. 415 sur 530 millim. Rel. veau fauve.

**1018.** « Thionville. 1749. Regitre [*sic*] contenant les plans et profils des souterrains et galeries de contremines de cette place. Les présens desseins ont été levés et dessinés sur les lieux par Messieurs Dumoulin



et De Relingue, ingénieurs ordinaires, sous la conduite de Monsieur De La Chêze, ingénieur en chef de la place, relativement aux instructions à eux délivrées par Monsieur de Cormontaigne, directeur, conformément aux ordres de Monseigneur le comte d'Argenson. »

En tête un « Avant-propos de M. de Cormontaigne sur l'utilité du présent registre ».

XVIII<sup>e</sup> siècle. Papier. 39 planches coloriées à la main. 530 sur 685 millim. Rel. parchemin.

**1019-1025.** Recueils de dessins relatifs à Metz, par Cormontaigne.

I. « Dessins relatifs aux projets et à la construction des ouvrages de l'enceinte à Metz. I<sup>ère</sup> partie. » — 540 sur 490 millim.

II. Seconde partie. — 520 sur 490 millim.

III. « Dessins relatifs aux projets et à la construction de la double couronne de Belle-Croix à Metz. I<sup>ère</sup> partie, jusques et compris l'année 1732. » — 520 sur 490 millim.

IV. Seconde partie. — 560 sur 500 millim.

V. « Galleries et contremines de Belle-Croix. I<sup>ère</sup> et II<sup>ème</sup> partie. Pièce 47, avec la lunette 171. Pièce 167. Redoute 152. » — 430 sur 370 millim.

XVIII<sup>e</sup> siècle. Papier. Cinq volumes, de 175, 207, 267, 239 et 180 dessins au trait ou coloriés à la main. Rel. parchemin blanc.

**1024.** « Visite des frontières du royaume relativement aux places de guerre, par Cormontaigne. Années 1746-1747. »

XVIII<sup>e</sup> siècle. Papier. 173 planches coloriées à la main. 530 sur 490 millim. Rel. parchemin.

**1025.** « Collection de cartes, plans, dessins, » par Cormontaigne.

Ce sont des plans relatifs aux attaques de Kehl (1733), du château de Milan (1733), de Trarbach (1694-1734), de Philippsbourg (1734), de Menin (1744), d'Ypres (1744), du fort de la Kenoque (1744), de Furnes (1744), de Fribourg (1713-1744), et de Tournai (1745). — Planche 33. Plan de l'action de Dettingen (27 juin 1744).

XVIII<sup>e</sup> siècle. Papier. 82 plans coloriés à la main. 520 sur 425 millim. Rel. veau brun.

**1026.** « Visite des frontières de Flandres, du Hainaut et de l'Artois. MDCCXL. »

Avec 59 cartes coloriées à la main. — Frontispice, signé Estivant.

XVIII<sup>e</sup> siècle. Papier. 441 pages. 375 sur 250 millim. Rel. maroquin rouge, aux armes de Bourbon, avec les mêmes armes et ancre aux 4 angles.

**1027.** « Plans de places du royaume. »

Plans de Rhinfeld (1), le camp devant Fribourg en 1713 (2), les attaques de Fribourg en 1744 (3), les environs de Manheim (4), Philippsbourg (5 et 6), Kaiserlautern (7), Luxembourg (8), Philippsbourg (9), les attaques de Menin en 1706 et 1744 (10 et 11), les attaques d'Ypres en 1744 (12 et 14), Ypres (13), le siège de Namur en 1746 (15), Namur (16 et 17), Bruxelles et ses attaques en 1746 (18 et 19), Charleroy (20 et 21), Courtrai (22), Maestricht en 1679 et en 1747 (23 et 24), la bataille de Fleurus en 1690 (25), Oudenarde et ses attaques en 1745 (26 et 27), les Forts Louis, de la Kénoque et le Fort-Français (28), Tournai (29), l'attaque de la citadelle de Saint-Martin à Tournai en 1745 (30), la citadelle d'Anvers (31), Mons (32), Ostende et le Fort-Philippe (33), Fontarabie (34), Saint-Sébastien (35), le château Saint-Jean près de (?) et Huy (36), l'attaque de Prague (37), Pampelune (38), l'attaque de Messine en 1719 (39), Turin (40), l'attaque de Lérida en 1707 (41), le fort d'Hendaye (42), Arras (43), Lille (44), Valenciennes (45), Nancy (46), les environs de Lille (47), le fort de Montreuil près de Versailles (48), l'attaque d'Ath en 1697 (49), les attaques de Furnes en 1744 (51), Le Quesnoy (52), Furnes (53), Saint-Omer (54), Sarrelouis (55), la bataille de Spire en 1703 (56).

XVIII<sup>e</sup> siècle. Papier. 58 plans. 385 sur 240 millim. Rel. veau fauve.

**1028.** « Disegni e piani de campamenti, ordini di battaglia, trinceramenti, e tabelle par l'istoria militare nelle campagne degli anni 1745, 1746, 1747. »

Frontispice à l'encre de Chine, sur lequel on lit deux notes de la main d'Augoyat : 1. « Ce volume provient du cabinet du roi de Sardaigne. Il a passé des héritiers du général Fiorella, gouverneur de Turin, en 1799 aux mains de M. Rolando, chef de bataillon du génie en Corse, qui en a fait don au bureau des fortifications en juillet 1822. » — 2. « L'ouvrage complet composé de deux volumes, de plans

et... [*blanc*] volumes de texte, existe aux archives du Dépôt de la Guerre, à Paris. »

XVIII<sup>e</sup> siècle. Papier. 106 plans, coloriés à la main, dont quelques-uns collés sur toile. 420 sur 270 millim. Rel. veau fauve, aux armes de Savoie.

**1029.** « Costes de Bretagne et leurs batteries » (vers 1746).

XVIII<sup>e</sup> siècle. Papier. 23 cartes coloriées à la main. 445 sur 295 millim. Rel. maroquin rouge, aux armes de France.

**1050.** « Ville et citadelle de Metz. Recueil des plans, coupes, profils et élévations des ouvrages de fortification, cazernes..., portes, ponts, corps de garde, places et rues, etc., avec un plan de Metz, dans l'état où il étoit lorsque Charles-Quint l'assiégea en 1552, d'un autre plan général de la ville et citadelle de Metz, fortifiées comme elles étoient en 1727, avec les projets de M. le maréchal de Vauban, et enfin d'un plan général et moderne, qui représente les nouveaux ouvrages faits et ceux proposés par Monseigneur le maréchal duc de Belle-Isle..., tant aux fortifications qu'aux bâtiments royaux ou autres, approuvés par Sa Majesté » (1750).

Frontispice aux armes du maréchal de Belle-Isle. — En tête une histoire de Metz, en 35 pages.

XVIII<sup>e</sup> siècle. Papier. 35 pages et 131 plans coloriés à la main. 525 sur 400 millim. Rel. veau fauve.

**1051.** « Recueil de plans des places du département de Metz » (1751-1761).

I. — Plans de Metz. — En tête une histoire de Metz, en 20 pages, jusqu'à 1761.

II. — Plans de Toul, Verdun, Nancy, Marsal, Thionville, Sierk, Rodemack, Sarrelouis, Bitché, Longwy, Montmédy, Bouillon, Sedan, Donchery, Mezières, Charleville et Rocroy. — Les plans de chacune de ces villes sont accompagnés d'une notice historique de ladite ville; la notice sur Bitché n'est accompagnée d'aucun plan. — Ex-libris de la bibliothèque d'Auch, au-dessus duquel on lit : « Ouvrage offert par la ville d'Auch au département de la guerre; offre acceptée par décision mistérielle du 17 avril 1872. »

Même ouvrage que le n° 1032.

XVIII<sup>e</sup> siècle. Papier. 65 et 105 planches coloriées à la main. 520 sur 365 millim. Rel. veau fauve, avec fleur de lys d'or aux 4 angles.

**1052.** « Atlas du Roussillon, » par de Mailly (1750).

Accompagné de notices historiques et avec 10 cartes coloriées à la main.

XVIII<sup>e</sup> siècle. Papier. 35 feuillets. 690 sur 540 millim. Rel. maroquin vert, aux armes de France.

**1053.** « Atlas du Roussillon, » par de Mailly (1750).

Même ouvrage que le n<sup>o</sup> 1034 et avec 10 cartes coloriées à la main et collées sur toile.

XVIII<sup>e</sup> siècle. Papier. 30 feuillets. 690 sur 540 millim. Rel. maroquin rouge, aux armes de Noailles.

**1054.** « Atlas des places-fortes de France, » par Roussel.

5 cartes, une pour le Nord de la France, une pour le Sud-Est, une pour le Sud-ouest, une pour l'Ouest, et une carte pour la Flandre, le Luxembourg et les pays adjacents.

XVIII<sup>e</sup> siècle. Papier. 5 cartes coloriées à la main. 470 sur 620 millim. Broché.

**1055.** « Bâtimens militaires. Ville et citadelle de Strasbourg, 1754, » par Brunck et Duportal.

XVIII<sup>e</sup> siècle. Papier. 44 planches coloriées à la main. 425 sur 290 millim. Rel. maroquin vert.

**1056.** « Direction particulière de Douay, 1756. Plans, profils et élévations de tous les bâtimens à l'usage de l'artillerie, levés sur les lieux par ordre de la cour, en date du 4<sup>e</sup> décembre 1755, adressé à M. Daboville, lieutenant-général des armées du Roy... »

XVIII<sup>e</sup> siècle. Papier. 17 planches coloriées à la main. 560 sur 460 millim. Demi-rel.

**1057.** « Détails des arsenaux, magasins à poudre, magasins de remises, hangards, etc., à l'usage de l'artillerie : 1<sup>o</sup> à Saint-Quentin; 2<sup>o</sup> au château de Ham; — 3<sup>o</sup> à La Fère; — 4<sup>o</sup> à Péronne; — 5<sup>o</sup> au château de Bapaume; — 6<sup>o</sup> au château de Guise. »

XVIII<sup>e</sup> siècle. Papier. 32 planches coloriées à la main. 345 sur 350 millim. Cartonné.

### 1058. Cartes et plans divers.

Plans de Montreuil (1), du campement du roi près de Hamal en 1747 (5), de Mayence (8), Maestricht (9 et 10), Dinant (11), Huy (12), Bruxelles (13), Anvers (14 et 15), Ath (16, 17 et 18), Ostende (19), Nieuport (20), Huningue (21), Neuf-Brisach (22), Boulogne (23), Schlestadt (24), Fort-Louis du Rhin (25), Berg-op-Zoom (26), Gènes (27), Middlebourg (28), Metz (29), Scirek (30), Maubeuge (31 et 32), Douai (33), Gand (34), Courtrai (35), Nancy (36), Wervick (37), le siège de la citadelle d'Anvers en 1746 (38), Menin (39), Ath (40), Oudenarde (41), Urgel (42), Coblentz (43), Dendermonde (44), le camp de Courtrai (45), le camp retranché sur Tongres (46), Oudenarde (47), Furnes (48 et 49), Metz (50), Dunkerque (52), Tournai (53), Bergues (54), Condé (55), Valenciennes (56), Bouchain (57), Le Quesnoy (58), Sedan (59), Charlemont (60), Longwy (61 et 62), Nancy (63), Sarrelouis (64), Trarbach (65), Saint-Omer (66), Béthune (67), Calais (68), Gravelines (69), Landrecies (70), Mézières (71), Philippeville (72), Lille (73), Chambray (74), Valenciennes et ses inondations (75), Ypres (76 et 77), Mont-Dauphin et ses environs (78 et 79), Philippsbourg et ses environs (80 et 81), Chivas (82), le Fort-Barrault et ses environs (83), Strasbourg et ses environs (84), Boldsuc (85), Bréda (86), Maestricht (87), camp de Cisoing en 1744 (88), Ostende (89), Courtrai (90), Ostende (91), la bataille d'Hastenbeck en 1757 (92), le fort de Savone (93), Hanôvre (95), Fribourg (96), Dantzick et ses environs (97), le camp des Ottomans près de Philipopolis en 1697 (98), Port-Mahon (99), le détroit de Gibraltar et les environs de Cadix (100), Cadix (101), le détroit de Gibraltar (103), Cadix (104), Minorque (105), l'île d'Aix (106), La Rochelle (107), Landau (111), Namur et ses environs (112 et 113), Brisach (114), Fribourg (115), Belfort (116), Furnes (117), Luxembourg (118), Ypres et ses environs (119 et 120), Mons (121), Montmélian (122), Nice (123, 124 et 125), Pignerol (126 et 127), le camp de Samoreau (128), la bataille de Hochkirch en 1758 (128 *bis*), Turin (129 et 130), le Val d'Aoste (131), un fort projeté sur le Haltenberg (132), Montmédy (133), Rennes (134), Messine (135), Plaisance (136), le combat de Saint-Cast en 1758 (137), Middlebourg (138), Fontarabie, la baie

de Saint-Jean-de-Luz et la baie du Figuier (139), La Valette à Malte (140), la rade de Siracuse (141).

Le plus ancien de ces plans est un plan au lavis de Maestricht, avec l'attaque du prince d'Orange en 1676 (n° 10), — le plus récent un plan gravé du détroit de Gibraltar et de Lisbonne, de 1762 (n° 100).

XVIII<sup>e</sup> siècle. Papier. 141 plans gravés ou dessinés. 750 sur 520 millim. Demi-rel.

**1059.** « Plans de manœuvres, » par Marolles de Lucé (1760).

XVIII<sup>e</sup> siècle. Papier. 27 plans coloriés à la main. 295 sur 460 millim. Rel. veau fauve.

**1040.** « Atlas des plans et profils des bâtimens militaires de la ville de Luxembourg, avec la description sur chaque plan de leur utilité, bonne et mauvaise construction, à quelle charge ils sont, tant à Sa Majesté qu'à la ville, levés très exactement à différentes reprises pendant les années 1749, 1763 et 1764, » par de Finette.

XVIII<sup>e</sup> siècle. Papier. 77 planches coloriées à la main. 625 sur 480 millim. Rel. veau, aux armes de l'Empire.

**1041.** « Mémoire et plan pour le nouveau project sur le château de Namur, par l'ingénieur Lotsy. 1762. »

En tête une lettre de Lotsy au duc de Brunswick. — Avec un plan colorié à la main.

XVIII<sup>e</sup> siècle. Papier. 17 feuillets. 570 sur 325 millim. Cartonné.

**1042.** « Cartes et plans principaux des côtes du royaume de France sur la Méditerranée et sur l'Océan. » (1724-1769.)

XVIII<sup>e</sup> siècle. Papier. 60 cartes coloriées à la main. 645 sur 490 millim. Rel. parchemin vert.

**1045.** « Atlas de Nieuport; plans et profils, 1770, » par de Lamy.

XVIII<sup>e</sup> siècle. Papier. 9 planches coloriées à la main. 590 sur 480 millim. Rel. veau fauve.

**1044.** « Atlas des cazernes et autres bâtimens militaires de la citadelle et de la ville de Gand, » par Duval (1770).

XVIII<sup>e</sup> siècle. Papier. 26 planches coloriées à la main. 640 sur 530 millim. Cartonné.

**1045.** « Atlas contenant les plans et profils des bâtimens militaires de la ville d'Ostende, » par de Lamy (1768).

XVIII<sup>e</sup> siècle. Papier. 26 planches coloriées à la main. 655 sur 500 millim. Rel. veau brun.

**1046.** « Atlas des bâtimens royaux de la ville de Charleroy, levé et dessiné en conséquence des ordres de M. le général De Vos, l'an 1773, par le soussigné capitaine lieutenant et ingénieur : C. H. Gaels. »

XVIII<sup>e</sup> siècle. Papier. 57 planches coloriées à la main. 560 sur 515 millim. Demi-rel.

**1047.** « Atlas des plans et profils des bâtimens militaires de la ville de Termonde..., levés en 1755 par Nicolas Jamez, premier lieutenant et ingénieur, et deçinés par J. Eghels, ingénieur conducteur, tous deux au service de Sa Majesté impériale et royale. »

XVIII<sup>e</sup> siècle. Papier. 49 planches coloriées à la main. 640 sur 500 millim. Rel. parchemin.

**1048.** « Atlas d'Ath, dressé par le capitaine et ingénieur H. I. Jamez, sous la direction de monsieur le colonel baron de Vos » (1776).

XVIII<sup>e</sup> siècle. Papier. 27 planches coloriées à la main. 645 sur 520 millim. Rel. veau fauve.

**1049.** « Atlas des plans et profils des bâtimens militaires de la ville et citadelle d'Anvers,... tous lesquels plans sont respectivement accompagnés de renvois et descriptions nécessaires à leur objet et comprennent le nom des ingénieurs qui les ont levés ou corrigés et dessinés pendant les années 1777, 1778 et 1779, sous la direction du lieutenant colonel et ingénieur De Traux. »

XVIII<sup>e</sup> siècle. Papier. 39 planches coloriées à la main. 530 sur 380 millim. Rel. parchemin.

**1050.** « Atlas des plans et profils des bâtimens militaires de la ville et citadelle d'Anvers... »

Même ouvrage que le n<sup>o</sup> 1049.

XVIII<sup>e</sup> siècle. Papier. 39 planches coloriées à la main. 550 sur 345 millim. Rel. parchemin.

**1051.** « Atlas des plans et profils des bâtimens militaires de la ville de Malines à l'usage de l'artillerie et de ceux appartenant à la susdite ville pour l'usage de la garnison, levés et dessinés par le premier lieutenant ingénieur Weiss et sous-lieutenant Bournons, en 1773, 1778 et 1779, sous le commandement de monsieur le général major baron de Vos..., pour la direction générale à Bruxelles. »

XVIII<sup>e</sup> siècle. Papier. 13 planches coloriées à la main. 640 sur 500 millim. Cartonné.

**1052.** « Atlas de quelques ponts, moulins et écluses des Pays-Bas » (1771).

Plans et coupes de l'écluse du Vieux moulin (1 et 2), de l'écluse de Thildonek (3, 4, 5 et 6), du pont tournant d'Harlebek (7), du pont tournant de Termonde (8), du batardeau de Quintain de Termonde (9, 10 et 11), des moulins d'Harlebek (12, 13 et 14), des moulins de Menin (15 et 16).

XVIII<sup>e</sup> siècle. Papier. 16 planches coloriées à la main. 380 sur 550 millim. Demi-rel.

**1055.** « Projets et observations relatifs au service du Roi, par A. Sallengros, autrefois dessinateur du corps royal du Génie et attaché particulièrement à M. Pierron. 1<sup>re</sup> partie. 1779. »

En tête une lettre de Sallengros au prince de Montbarey, ministre et secrétaire d'état au département de la guerre (Liessies, 1<sup>er</sup> décembre 1779). — Avec 22 planches relatives aux fortifications, à l'artillerie et à l'armement des troupes à cheval.

XVIII<sup>e</sup> siècle. Papier. 49 pages. 540 sur 380 millim. Demi-rel.

**1054.** « Plans et développemens des rivières du Tarn, de l'Aveyron et de la Vere, où sont tracés les ouvrages à faire sur ces rivières pour les rendre navigables, relativement au projet formé par le s<sup>r</sup> Bournoul, ingénieur géographe du Roy » (vers 1772).

XVIII<sup>e</sup> siècle. Papier. 10 planches coloriées à la main. 645 sur 510 millim. Rel. parchemin vert.



**1053.** « Atlas topographique de l'Inde, rédigé par ordre de Monseigneur le maréchal de Castries, par le chevalier de Solminihac de la Mothe, d'après toutes les cartes antérieurement publiées, les plans récemment levés et ses reconnaissances particulières. 1786. »

XVIII<sup>e</sup> siècle. Papier. 31 cartes coloriées à la main. 700 sur 530 millim. Demi-rel.

**1056.** « Planches des mémoires d'un officier du Génie. »

XIX<sup>e</sup> siècle. Papier. 40 planches au trait ou coloriées à la main. 520 sur 420 millim. Rel. veau fauve.

**1057.** « Atlas des côtes de France... 1790... »

XVIII<sup>e</sup> siècle. Papier. 37 cartes coloriées à la main. 415 sur 285 millim. Cartonné.

**1058.** « Atlas militaire du duché de Warsowie » (1808).

Chaque plan est accompagné d'une notice.

XIX<sup>e</sup> siècle. Papier. 11 plans coloriés à la main. 580 sur 425 millim. Rel. veau fauve.

**1059.** « Atlas des côtes de France. 1808. »

XIX<sup>e</sup> siècle. Papier. 50 cartes coloriées à la main. 420 sur 300 millim. Demi-rel.

**1060.** « Atlas des côtes de France » (1808).

Même ouvrage que le n<sup>o</sup> 1059.

XIX<sup>e</sup> siècle. Papier. 49 cartes coloriées à la main. 440 sur 290 millim. Demi-rel.

**1061-1065.** « Atlas des côtes de l'Empire français. 1813. »

I. De Cuxhaven à la Seine.

II. De la Seine à la frontière d'Espagne.

III. Méditerranée.

Cartes de Cassini sur lesquelles on a marqué des batteries des côtes.

— En tête du tome I<sup>er</sup> est une table (22 feuillets).

XIX<sup>e</sup> siècle. Papier. Trois volumes de 16 et 27 cartes, et 22 feuillets et 17 cartes. 670 sur 500 millim. Cartonnés.

**1064.** « Atlas du mineur. 1812. »

XIX<sup>e</sup> siècle. Papier. 11 planches coloriées à la main. 385 sur 340 millim. Broché.

**1065.** « Atlas du sapeur. 1812. »

XIX<sup>e</sup> siècle. Papier. 6 planches coloriées à la main. 385 sur 335 millim. Broché.

**1066.** « Atlas du Train, renfermant : 1<sup>o</sup> Les prolonges à agrets et à batelet; — 2<sup>o</sup> Les haquets à ponton; — 3<sup>o</sup> Les haquets à nacelle; — 4<sup>o</sup> Les forges; — 5<sup>o</sup> Caisson de munition. 1812. »

XIX<sup>e</sup> siècle. Papier. 11 planches coloriées à la main. 385 sur 330 millim. Broché.

**1067.** « Atlas du train du Génie. 1812. »

Avec 11 planches coloriées à la main.

XIX<sup>e</sup> siècle. Papier. 40 feuillets. 445 sur 290 millim. Cartonné.

**1068.** « Atlas du train du Génie. 1812. »

Même ouvrage que le n<sup>o</sup> 1067. — Avec 11 planches coloriées à la main.

XIX<sup>e</sup> siècle. Papier. 42 feuillets. 450 sur 360 millim. Demi-rel.

**1069.** « Atlas du train du Génie en 1812. »

Même ouvrage que le n<sup>o</sup> 1067. — Avec 11 planches gravées.

XIX<sup>e</sup> siècle. Papier. 62 feuillets. 440 sur 290 millim. Broché.

**1070.** « Atlas du commentaire du règlement du 1<sup>er</sup> août MDCCXCI et du supplément aux manœuvres d'infanterie, dédié à Sa Majesté Louis XVIII par le général Desperrières; ... dessiné au Dépôt des fortifications » (1814).

XIX<sup>e</sup> siècle. Papier calque. 50 planches à l'encre de Chine. 485 sur 645 millim. Rel. veau fauve.

**1071.** « Collection des dessins des machines du gymnase divisionnaire de Strasbourg. 1833. »

XIX<sup>e</sup> siècle. Papier. 16 planches lithographiées. 475 sur 605 millim. Demi-rel.

**1072.** « Atlas des directions du Génie, suivant la délimitation arrêtée en exécution de l'ordonnance du 13 décembre 1829, indiquant les arrondissemens de places. 1836. »

Cartes de Cassini rehaussées d'indications en couleur.

XIX<sup>e</sup> siècle. Papier. 24 cartes. 680 sur 510 millim. Rel. veau fauve.

**1075.** « Recueil de cartes et plans, manuscrits et gravés, relatifs aux frontières, aux campagnes, aux sièges des places françaises et étrangères, etc. »

Sorte d'atlas historique, de 1668 à 1838. — Seuls sont manuscrits les plans suivans : Attaques de Saint-Omer en 1677 (n<sup>o</sup> 30); — Valeggio (n<sup>o</sup> 39); — Camp retranché de Castel-Nuovo en l'an IV et en 1805 (n<sup>o</sup> 40); — Peschiera en 1803 (n<sup>o</sup> 45). — Les n<sup>os</sup> 32 et 33 sont deux gravures du XVIII<sup>e</sup> siècle représentant l'amphithéâtre de Vérone.

Au revers de la reliure on lit : « Provenant de l'inventaire de M. le lieutenant général Haxo ».

XIX<sup>e</sup> siècle. Papier. 45 planches. 700 sur 400 millim. Demi-rel.

**1074.** Atlas de cartes relatives aux premières campagnes de la Révolution, de 1792 à 1796.

Cartes gravées extraites de l'*Histoire des guerres de la Révolution*, par Jomini, ou d'autres ouvrages, sur lesquelles on a indiqué les positions des armées en campagne.

Au revers de la reliure on lit : « Provenant de l'inventaire de M. le lieutenant-général Haxo ».

XIX<sup>e</sup> siècle. Papier. 40 cartes. 635 sur 460 millim. Demi-rel.

**1075.** Recueil factice de cartes relatives aux campagnes de la Révolution et de l'Empire en Espagne, Allemagne et Italie.

Au revers de la reliure on lit : « Provenant de l'inventaire de M. le lieutenant-général Haxo ».

XIX<sup>e</sup> siècle. Papier. 62 cartes gravées ou manuscrites. 730 sur 570 millim. Demi-rel.

**1076.** « Atlas des directions du Génie, indiquant leur nouvelle circonscription ainsi que celles des chefferies et des territoires des places, dressé conformément à l'avis du Comité des fortifications, du 13 février 1838, approuvé par le ministre de la Guerre, le 4 mars suivant 1838. »

Cartes de Cassini rehaussées au lavis.

XIX<sup>e</sup> siècle. Papier. 45 cartes. 670 sur 570 millim. Demi-rel.

**1077.** « États romains. — Atlas des forts et tours du littoral de la Méditerranée, 1799, » par Urbani.

XVIII<sup>e</sup> siècle. Papier. 25 planches coloriées à la main. 690 sur 495 millim. Demi-rel.

**1078.** Atlas de la Rocca d'Anfo, par Haxo et Liédot (1801-1814).

XIX<sup>e</sup> siècle. Papier. 51 planches coloriées à la main, dont quelques-unes collées sur toile. 695 sur 590 millim. Demi-rel.

**1079.** Atlas de Venise (1797-1813).

XIX<sup>e</sup> siècle. Papier. 51 cartes coloriées à la main. 795 sur 540 millim. Demi-rel.

**1080-1081.** Tableau des officiers du Génie, avec l'état de leurs services année par année, de 1708 à 1816, par Bret. (1837.)

XIX<sup>e</sup> siècle. Papier. 135 et 104 feuillets. 480 sur 615 millim. Demi-rel.

**1082-1085.** « Corps du Génie. États des services des officiers de l'État-major. 1821. »

I. A-D. — 160 feuillets.

II. E-M. — 177 feuillets.

XIX<sup>e</sup> siècle. Papier. Deux volumes. 380 sur 485 millim. Rel. parchemin vert.

**1084-1085.** Atlas de fortification, de Pérécop, en russe. (1826 et 1827.)

XIX<sup>e</sup> siècle. Papier. 22 et 22 planches au trait ou coloriées à la main. 380 sur 605 millim. Brochés.

**1086.** « Atlas des campagnes des Pyrénées-Orientales pendant les années de 1792 à l'an 4 (1796), par Pontet, capitaine à l'état-major de l'armée des Pyrénées-orientales. »

XIX<sup>e</sup> siècle. Papier. 37 cartes coloriées à la main. 440 sur 310 millim. Demi-rel.

**1087.** « Commission de défense du royaume. Atlas pour le rapport. Janvier 1821. »

XIX<sup>e</sup> siècle. Papier. 13 cartes manuscrites et gravées. 815 sur 665 millim. Demi-rel.

**1088-1090.** « Arsenal du Génie. Atlas du matériel. »

I. N<sup>os</sup> 1 à 58. — 58 planches coloriées à la main.

II. N<sup>os</sup> 59 à 107. — 49 planches coloriées à la main.

III. N<sup>os</sup> 108 à 160. — 52 planches coloriées à la main.

XIX<sup>e</sup> siècle. Papier. Trois volumes. 695 sur 545 millim. Demi-rel.

**1091-1096.** « Défense des côtes. Avis du comité des fortifications, du 7 novembre 1844, sur le travail de la commission établie en 1841. »

I. Modèles de tours et redoutes. — 15 planches coloriées à la main.

II. Premier arrondissement. Cherbourg. — 44 cartes.

III. Second arrondissement. Brest. — 53 cartes.

IV. Troisième arrondissement. Lorient. — 22 cartes.

V. Quatrième arrondissement. Rochefort. — 38 cartes.

VI. Cinquième arrondissement. Toulon. — 34 cartes.

Les cartes des 5 derniers tomes sont gravées et rehaussées au lavis.

XIX<sup>e</sup> siècle. Papier. Six volumes. 700 sur 530 millim. Demi-rel.

**1097.** « Recueil de dessins relatifs aux constructions. »

XIX<sup>e</sup> siècle. Papier. 136 planches coloriées à la main ou gravées. 680 sur 530 millim. Demi-rel.

**1098-1100.** « Atlas des côtes de France. »

I. Direction du Havre, par Gosselin et autres (1818-1848). — 40 planches.

II. Direction de Toulon. Arrondissement des îles d'Hyères (1822). — 51 planches.

III. Direction de Corse (1817-1819). — 47 planches.

XIX<sup>e</sup> siècle. Papier. Trois volumes. Planches coloriées à la main.  
670 sur 495 millim. Demi-rel.

**1101.** « Atlas des côtes de France, relatif au travail sur le cabotage  
et à celui sur les isles. 1808. »

XIX<sup>e</sup> siècle. Papier. 55 cartes coloriées à la main ou gravées.  
640 sur 500 millim. Demi-rel.

**1102.** « Pilote français (environs de Brest), rédigé par M. Beau-  
temps-Beaupré..., au Dépôt général de la Marine, en 1822. »

XIX<sup>e</sup> siècle. Papier. 90 planches lithographiées. 660 sur 485 millim.  
Cartonné.

**1105.** « Atlas de fortification permanente. »

XIX<sup>e</sup> siècle. Papier. 23 planches coloriées à la main. 680 sur  
570 millim. Demi-rel.

**1104.** « Dépôt des fortifications. Atlas des nouvelles directions du  
Génie d'après la décision du 20 juin 1848, mise au courant en  
février 1869. »

XIX<sup>e</sup> siècle. Papier. 25 cartes gravées rehaussées à l'aquarelle.  
510 sur 400 millim. Demi-rel.

# MANUSCRITS

DE LA BIBLIOTHÈQUE DU

## COMITÉ TECHNIQUE DE L'ARTILLERIE

---

1. « Cinquiesme et dernier vollume de la Tresorerie generale de l'Artillerye, pour demye année finye le dernier jour de decembre mil cinq cens soixante quatorze. M<sup>e</sup> Guy du Paullet tresorier. — Double. »

C'est un compte des dépenses auxquelles a fourni Guy du Paullet, trésorier, en vertu d'un état expédié par Jullian de Raucher, lieutenant du duc de Biron, grand maître de l'artillerie en l'armée de Poitou, commandée par le duc de Montpensier. Ce compte va de septembre à décembre 1574. A la fin de chaque mois est un total des dépenses, qui se montent : Pour septembre, à 15 132 l. 18 s. t.; — pour octobre, à 14 531 l. 10 s. 9 d. t.; — pour novembre, à 14 867 l. 12 s. t.; — pour décembre, à 15 843 l. 12 s. t. — Au fol. 190 se trouve en outre le total des dépenses faites au camp de Poitou, de juillet à décembre, et qui se monte à 74 992 l. 15 s. 9 d. t. — Dans chaque mois, les dépenses sont réparties sous un certain nombre de titres, dont voici les principaux : Gages d'officiers, salaires de pionniers et autres manœuvres, entretien des chevaux, achats de munitions, frais de transport, et dépenses extraordinaires.

XVI<sup>e</sup> siècle. Parchemin. 200 feuillets. 310 sur 265 millim. Demi-rel.

2. « Observations militaires de Monsieur de Saint-Luc, grand maître de l'artillerie. »

Frontispice colorié, au verso duquel on lit : « Donné par M. le marquis de Chambray, ancien colonel d'artillerie, à la bibliothèque du Dépôt central de l'artillerie, le 22 décembre 1834. »

XVII<sup>e</sup> siècle. Papier. 203 feuillets. 420 sur 275 millim. Rel. veau fauve.

5. « Registre des inventaires d'artillerie, tant des places frontières que de toutes les autres places du royaume. 1694. »

XVII<sup>e</sup> siècle. Papier. 385 pages. 240 sur 185 millim. Rel. maroquin vert, aux armes du duc du Maine.

4. « Projet d'une expérience pour déterminer les courbes que décrivent les corps jettés par leur passage en l'air, comme les bombes, boulets, etc., par Vallière, commissaire ordinaire de l'artillerie et capitaine de la seconde compagnie des mineurs. » (Vers 1699.)

Avec 13 planches au trait.

XVII<sup>e</sup> siècle. Papier. 123 pages. 230 sur 170 millim. Rel. maroquin rouge, aux armes du duc du Maine.

3. « Journal de la campagne de 1711, a commencer du cinq juin, que je parti de Perpignan pour passer en Catalogne, à l'armée d'Espagne, aux ordres de monseigneur le duc de Vandomme, » par Delorme.

XVIII<sup>e</sup> siècle. Papier. 1096 pages. 210 sur 160 millim. Rel. veau brun.

6. « Mémoires de Cormontaigne sur le ricochet à bombes (1724). »

La feuille du titre porte : « Donné à la bibliothèque de l'École d'artillerie de Metz par M. Karth, capitaine au 7<sup>e</sup> régiment d'artillerie. » — Avec 8 planches coloriées à la main ou au trait.

XVIII<sup>e</sup> siècle. Papier. 58 feuillets. 245 sur 175 millim. Cartonné.

7. « Règlement pour toute l'infanterie de Sa Majesté impériale et royale, fait à Gand, le 25 février 1772. »

En tête mandement de Marie-Thérèse aux officiers de son infanterie, leur prescrivant d'observer à la lettre le présent règlement.

XVIII<sup>e</sup> siècle. Papier. 593 pages. 190 sur 115 millim. Rel. maroquin rouge.

8. « Campagnes de Pichegru. Sièges » (1794).

Ce volume contient :

1<sup>o</sup> « Exposé des opérations de l'armée du Nord, depuis l'arrivée du général Pichegru, » par le général Regnier.

2<sup>o</sup> « Journal du siège de Nimègue, » par le général Dejean.



3° « Journal du siège d'Ypres. »

4° « Journal du siège de Nieuport. »

5° « Journal du siège de l'Ecluse et de la prise de l'isle de Casaud, » par le général Dejean (an II).

Avec une planche au trait.

XVIII<sup>e</sup> siècle. Papier. 113 pages 160 sur 210 millim. Cartonné.

9. « Recueil d'observations faites touchant les manœuvres d'artillerie dans les conférences de M<sup>rs</sup> les capitaines du régiment d'Auxonne, sous les ordres de M<sup>r</sup> de la Pelouze, commandant de cette école, rédigé par M<sup>r</sup> Despinassi, capitaine audit régiment. » (Vers 1770.)

A la suite (p. 223) : « Procédée [*sic*] en usage dans les forges et fonderies du corps royal de l'artillerie pour les constructions des canons-mortiers, bombes, boulets... »

Sur la feuille de garde on lit : « Ce manuscrit a été acquis par la bibliothèque du Dépôt central de l'artillerie en novembre 1834; acheté chez M. Anzelin, libraire. »

XVIII<sup>e</sup> siècle. Papier. 384 pages. 305 sur 195 millim. Cartonné.

10. « Mémoire sur la poudre à canon, » par Braddock; traduction française du capitaine Salvador.

En tête, note de Salvador pour la direction des poudres et salpêtres au Ministère de la guerre (15 mars 1845).

A la suite : « Extrait du manuel de l'artillerie anglaise, publié par le capitaine F. A. Griffiths, sous les auspices du grand-maitre de l'artillerie; » traduction de Salvador (1845).

XIX<sup>e</sup> siècle. Papier. 152 pages. 325 sur 210 millim. Demi-rel.

11. « Relation du siège de la citadelle d'Anvers, en 1832, traduite de l'anglais par L.-Th. Vivier, capitaine d'artillerie (*United service journal*, n° 52, for march 1833). »

Avec une carte gravée.

XIX<sup>e</sup> siècle. Papier. 162 pages. 290 sur 245 millim. Cartonné.

12. « Mémoire sur les machines établies à Châtellerault, pour la fabrication des armes blanches et des armes à feu, par M. Goupil, chef d'escadron d'artillerie » (1831).

Figures dans le texte.

XIX<sup>e</sup> siècle. Papier 88 pages. 355 sur 245 millim. Cartonné.

**15-16.** Aide-mémoire d'artillerie (1790).

Tome I. « Des bouches à feu en général. » — 168 pages et 23 planches.

Tome II. « Traité des affuts de siège, de place et de campagne, mortiers et obusiers du système de M<sup>r</sup> de Gribauval. 2<sup>me</sup> section. » — 185 pages et 31 planches.

Tome III. « Traité de différentes machines en usage pour le service de l'artillerie, et collection complète des différentes espèces de voitures qui composent le train de cette artillerie, du système de M<sup>r</sup> Gribauval; et les planches détaillées avec le plus grand soin. 3<sup>e</sup> section. 1790. » — 227 pages et 32 planches.

Tome IV. « Pièces relatives à la construction d'un fusil d'infanterie et de cavalerie. » — 126 pages et 28 planches.

Toutes les planches sont au lavis.

XVIII<sup>e</sup> siècle. Papier. Quatre volumes, de 235 sur 190 millim. Cartonnés.

**17.** « Discours et desseins par lesquels s'acquiert la connoissance de ce qui s'observe en France en la conduite et employ de l'artillerie pour le service de très hault et très puissant prince Monseigneur Gaston de France, duc d'Anjou, frère unique du Roy, » avec une « Préface du cappitaine Vassellieu, dit Nicolay, lionnois,... sur le recueil fait par luy du reiglement general de la dicte artillerie. »

Copie du ms. français 388 (ancien 6994) de la Bibliothèque nationale, faite en 1851, et dessinée par Thiollet. — Avec 32 planches coloriées à la main et dessins en couleurs dans le texte; titre orné d'un encadrement en couleurs. Tous ces dessins sont copiés sur ceux du manuscrit original.

XIX<sup>e</sup> siècle. Papier. 136 feuillets, y compris les planches. 450 sur 310 millim. Demi-rel.

**18.** « Esquisse historique de l'artillerie française depuis le moyen-âge jusqu'à nos jours, ouvrage accompagné de 211 planches, par A. de Moltzheim, capitaine en retraite, ex-colonel d'artillerie mobilisée. » (Vers 1872.)

Avec 188 planches coloriées à la main; 23 planches font défaut.

XIX<sup>e</sup> siècle. Papier. 136 pages. 435 sur 335 millim. Dans un carton.

**19.** « État des officiers du corps de l'Artillerie par rangs d'ancienneté suivant leurs grades. 1753. »

XVIII<sup>e</sup> siècle. Papier. 37 pages. 150 sur 100 millim. Rel. maroquin rouge.

**20.** « État des officiers du corps royal de l'Artillerie et du Génie. 1757. »

Les officiers sont classés par ordre alphabétique.

XVIII<sup>e</sup> siècle. Papier. 78 feuillets. 170 sur 105 millim. Rel. veau fauve.

**21-49.** États alphabétiques des officiers du corps royal de l'Artillerie.

I.	Années	1759.	—	68	feuillets.
II.	—	1760.	—	259	—
III.	—	1761.	—	249	—
IV-V.	—	1762.	—	210 et 133	feuillets.
VI-VII.	—	1763.	—	210 et 140	—
VIII-IX.	—	1764.	—	197 et 169	—
X-XI.	—	1765-1766.	—	227 et 222	feuillets.
XII.	—	1767.	—	369	feuillets.
XIII.	—	1768.	—	367	—
XIV.	—	1769.	—	378	—
XV.	—	1770.	—	357	—
XVI.	—	1771.	—	382	—
XVII.	—	1772-1773.	—	379	feuillets.
XVIII.	—	1774.	—	373	feuillets.
XIX.	—	1775.	—	360	—
XX.	—	1776.	—	369	—
XXI.	—	1777-1778.	—	347	feuillets.
XXII.	—	1779.	—	312	feuillets.
XXIII.	—	1780-1781.	—	360	feuillets.
XXIV.	—	1782-1783.	—	364	—
XXV.	—	1784-1785.	—	350	—

- XXVI. Années 1786-1787. — 328 feuillets.  
 XXVII. — 1788-1791. — 256 —  
 XXVIII. — 1791-1792. — 207 —  
 XXIX. — 1793. — 236 feuillets.

XVIII<sup>e</sup> siècle. Papier. 29 volumes, de 175 sur 105 (t. I), 180 sur 135 (t. II à IX), 205 sur 160 (t. X et XI) et 220 sur 190 millim. (t. XII à XXIX). Rel. veau fauve, excepté les tomes II, III, XXVII, XXVIII et XXIX qui sont en demi-rel.

50. « Manuel du régiment d'Artillerie coloniale. 1784, 85, 86, 87, 88, 89, 90 et 1791. »

C'est une liste par ordre alphabétique des officiers dudit régiment, avec leurs états de service.

XVIII<sup>e</sup> siècle. Papier. 85 feuillets. 220 sur 170 millim. Cartonné.

51. « Année 1792. Livret du corps de l'Artillerie des colonies. »

C'est une liste par ordre alphabétique des officiers dudit corps, avec leurs états de service.

XVIII<sup>e</sup> siècle. Papier. 45 feuillets. 230 sur 180 millim. Cartonné.

# MANUSCRITS

DE LA BIBLIOTHÈQUE DE

## L'ÉCOLE SUPÉRIEURE DE GUERRE

---

1. « Traité de la défense des places, divisé en trois parties, par le maréchal de Vauban. 1707. »

Avec 15 planches coloriées à la main.

XVIII<sup>e</sup> siècle. Papier. 535 pages. 375 sur 245 millim. Rel. maroquin rouge, aux armes de France.

2. « Traité de fortification. Seconde partie. De l'attaque et de la deffense des places, où l'on explique tout ce qui s'est pratiqué de nouveau dans les sièges soit pour l'attaque, soit pour la deffense jusqu'en l'année 1714. »

Début : « Nous avons fait connoître dans la première partie de ce traité la nécessité des places fortes pour la conservation des estats... »

Avec 25 planches coloriées à la main.

XVIII<sup>e</sup> siècle. Papier. 103 feuillets. 375 sur 240 millim. Rel. veau brun.

5. « Abrégé historique de la campagne, MDCLXXV, » aux Pays-Bas.

Début : « Le Roy ayant donné tous les ordres nécessaire (*sic*) pour faire assembler dans le commencement du mois de may sous Péronne ... »

Avec 31 planches gravées ou coloriées à la main.

XVIII<sup>e</sup> siècle. Papier. 105 feuillets (y compris les planches). 375 sur 260 millim. Rel. maroquin rouge, aux armes de France.

4. « Abrégé historique la campagne de 1675 » aux Pays-Bas.  
Même ouvrage que le précédent. — Avec une carte gravée.

XVIII<sup>e</sup> siècle. Papier. 61 feuillets. 370 sur 235 millim. Rel. veau fauve.

5. « Abrégé historique de la campagne, MDCLXXVI, » aux Pays-Bas.

Début : « Les premiers mois de l'année 1676 furent employez par le Roy a donner ordre au restablissement de ses troupes... »

Avec une carte gravée.

XVIII<sup>e</sup> siècle. Papier. 124 feuillets. 370 sur 245 millim. Rel. veau fauve.

6. « Abrégé historique de la campagne, MDCLXXVII, » aux Pays-Bas.

Début : « Les conquestes, que le Roy fit l'année précédente dans les Pays-Bas, vont nous ouvrir une des plus glorieuses carrières de sa vie... »

Avec une carte gravée.

XVIII<sup>e</sup> siècle. Papier. 88 feuillets. 370 sur 245 millim. Rel. veau fauve.

7. « Abrégé historique de la campagne de MDCLXXVIII » aux Pays-Bas.

Début : « S'il est vray que les corps politiques ayant de la conformité avec les corps naturels... »

Avec une carte gravée.

XVIII<sup>e</sup> siècle. Papier. 57 feuillets. 370 sur 245 millim. Rel. veau fauve.

8. « Mémoire ou extrait de la correspondance de la cour et des généraux pendant le siège de Gibraltar, 1704 à 1705, » par De Vault.

XVIII<sup>e</sup> siècle. Papier. 106 pages. 360 sur 230 millim. Rel. parchemin vert.

9. « État général des ponts et chaussées de Lorraine et Barrois, divisé en cinq arrondissemens, sous le sieur Baligaud, ingénieur en chef. MDCCLXVIII. »

XVIII<sup>e</sup> siècle. Papier. 268 pages. 375 sur 235 millim. Rel. veau brun.

**10.** « Copies figurées d'un livre de plans des chaussées de la Lorraine et du Barrois, qui existoient lors de l'avènement du roi de Pologne à la couronne de ces deux duchés. »

XVIII<sup>e</sup> siècle. Papier. 38 cartes coloriées à la main, la plupart accompagnées d'une table, indiquant le détail des distances. 290 sur 440 millim. Rel. maroquin rouge, aux armes de Stanislas Leczinski, roi de Pologne.

**11.** « Inventaire de la typographie orientale de l'Imprimerie royale et y existante au premier janvier 1787. »

A la fin visa d'Anisson-Duperron, directeur de l'Imprimerie royale, en date du 27 janvier 1787.

XVIII<sup>e</sup> siècle. Papier. 332 feuillets. 365 sur 250 millim. Rel. maroquin bleu, aux armes de France.

**12.** « Inventaire de la typographie grecque de l'imprimerie royale, connue sous le nom de Grecs du Roi, et y existante au premier janvier 1787. »

A la fin, visa d'Anisson-Duperron, en date du 1<sup>er</sup> janvier 1787.

XVIII<sup>e</sup> siècle. Papier. 211 feuillets. 365 sur 250 millim. Rel. maroquin bleu, aux armes de France.

**15.** « Révélations des mystères des teintures essentielles des sept métaux et de leurs vertus médicinales, composé en allemand par frère Basile Valentin, religieux de l'Ordre de Saint-Benoit; et traduite par le sieur Jean Israel, médecin allemand; divisé en sept chapitres. »

XVIII<sup>e</sup> siècle. Papier. 258 pages. 360 sur 235 millim. Rel. parchemin blanc.

**14.** « Mémoires sur le Hainault, comté de Namur et les Pays-Bas. »

Mémoires divers : sur les inondations servant à la défense de Valenciennes et de Condé; — sur Condé; — sur les chemins qui aboutissent à la rive gauche de l'Escaut entre Condé et Mortagne; — sur Philippeville, Avesnes, Maubeuge, Mons et Bouchain; — sur Ath, Namur, Charleroy et Givet; — sur le gouvernement des Pays-Bas; — sur les chemins qui conduisent à Liège; — sur Huy et Anvers.

XVIII<sup>e</sup> siècle. Papier. 281 feuillets. 370 sur 245 millim. Rel. veau fauve.

15. « Origine e descendenza della real casa de' Medici. »

Début : « Se antichità d'origine, se eccellenza d'uomini, se per lungo tempo continuato dominio d'impero portano alle famiglie chianza... »

XVIII<sup>e</sup> siècle. Papier. 479 feuillets. 440 sur 290 millim. Rel. veau brun.

16. « Nouveau livre contenant la description historique des provinces et des villes du royaume de France, » par J.-B.-Th. Du Taillis.

Au verso du titre on lit : « Ex archivis provinciae Recollectorum Versalliensium, ex dono authoris D. D. Joannis-Baptiste Thomes Du Taillis. » — En guise de frontispice, une gravure de Hallé représentant le duc de Chartres, reçu à la porte de l'église Notre-Dame de Gournay par Jean-Baptiste-Thomas Du Taillis, curé.

XVIII<sup>e</sup> siècle. Papier. 141 pages. 355 sur 235 millim. Rel. parchemin vert, aux armes d'Orléans.

17. « État des gouvernemens tant généraux que particuliers, militaires et autres du royaume de France. MDCCLXVIII. »

XVIII<sup>e</sup> siècle. Papier. 40 feuillets. 365 sur 260 millim. Rel. maroquin rouge, aux armes de France.

18-19. « Journal de la vie de saint Louis, neuvième du nom, par M<sup>r</sup> Boullainviller. »

XVIII<sup>e</sup> siècle. Papier. 213 et 228 feuillets. 430 sur 285 millim. Rel. veau brun.

20. « États de la Ligue tenus à Paris. 1593. »

Ce volume contient une liste des députés, des procès verbaux de séances, des discours, etc.

XVIII<sup>e</sup> siècle. Papier. 245 feuillets. 440 sur 290 millim. Rel. veau brun.

21. « Recueil concernant l'affaire de monsieur le cardinal de Retz. »



Ce volume contient des arrêts du Conseil d'en haut et du Conseil d'état, des lettres émanées du Pape, du Roi, de l'archevêque de Paris, etc.

XVIII<sup>e</sup> siècle. Papier. 1010 pages. 440 sur 290 millim. Rel. veau brun.

**22-24.** « Correspondance de Monsieur Colbert. »

I. — Année 1672. — 346 feuillets.

II. — — 1673. — 502 —

III. — — 1674. — 510 —

Ces volumes contiennent la copie de lettres envoyées et reçues par Colbert.

XVIII<sup>e</sup> siècle. Papier. Trois volumes. 370 sur 240 millim., excepté le tome III, qui a 440 sur 290 millim. Rel. veau fauve.

**25-26.** « Mémoires de M<sup>r</sup> L. G. de B. » [le comte de Boulainvillers].

I. — Fol. 1. « Mémoire présenté à Mgr. le duc d'Orléans dans le commencement de sa régence. » — Fol. 11. « Mémoire pour rendre l'état puissant et invincible, et tous les sujets de ce même état heureux et riches. » — Fol. 51. « Mémoire concernant la taille réelle et proportionnelle. » — Fol. 82. « Mémoire concernant les moyens d'établir le droit d'amortissement des gabelles et la conversion du revenu des aydes en droits de bouchons... » — Fol. 138. « Mémoire au sujet des domaines du Roy. » — Fol. 150. « Extrait d'un mémoire de M. de Fougerville, en 1721, intitulé : Projet qui peut aider à un règlement général pour assurer les revenus du Roy, en répartir l'imposition avec plus d'égalité qu'il n'a été pratiqué jusques à présent et fortifier les arts, le commerce et l'employ des sujets. » — Fol. 222. « Réflexions et considérations sur le mémoire des formalités nécessaires pour valider la renonciation du roy d'Espagne. » — Fol. 274. « Mémoire touchant l'affaire de M<sup>rs</sup> les Princes du sang. » — Fol. 304. « Extrait du livre de Jean Wordavard, médecin de la Société royale, imprimé à Londres, en anglois, chés Richard Wilkin, 1702, in-8<sup>o</sup>, intitulé : Essay d'une histoire naturelle de la terre, etc. » — Fol. 319. « Extrait d'un discours de l'abbé de S<sup>t</sup>-Réal, en 1692, sur le peu de ménagement qu'on avoit eu pour les princes d'Italie, avec un portrait de M. de Louvoy et du prince d'Orange. »

II. — Fol. 327. « Traité sur l'immortalité de l'âme. » — Fol. 354. Histoire de la religion et de la philosophie ancienne. » — Fol. 368. Principes de la nature et de la grâce, fondés en raison par M. de Leibnitz. » — Fol. 384. « Mémoire présenté à S. A. R. Mgr. le duc d'Orléans dans le commencement de sa régence, pour la construction d'un Nobiliaire général. » — Fol. 400. « Dissertation sur la noblesse française ancienne et moderne. »

XVIII<sup>e</sup> siècle. Papier. 326 et 161 feuillets (ceux du tome II numérotés 327 à 487). 440 sur 290 millim. Rel. veau brun.

**27-29.** Traité d' « art militaire ».

Début : « Cet ouvrage n'est point enfanté par le désir d'établir un nouveau système sur l'art de la guerre; je le compose pour m'amuser et pour m'instruire... »

XVIII<sup>e</sup> siècle. Papier. Trois volumes, de 213, 412 et 270 pages. 160 sur 100 millim. Rel. maroquin rouge.

**50.** « Mémoires sur la guerre, » par F.-F. de Lannoy.

Mémoires sur « l'ordre qu'il faut tenir pour camper », — sur « l'ordre que doit observer un gouverneur de place pour la bien défendre », — sur l' « ordre que doit tenir un commandant d'artillerie lors d'une bataille », — sur l' « ordre qu'il faut tenir dans une retraite », pour forcer le passage d'une rivière, pour faire des ponts de bateaux; — modèles de circonvallation, — mémoires sur les capitaines, — sur l'utilité des tridents dans une bataille, — sur la charge de général d'armée, — sur la manière d'assiéger une place, — sur l'armée romaine, — sur la méthode à suivre pour avoir un bon corps de sergents dans un régiment, — sur l'origine et les progrès de la poudre à canon chez les Européens.

XVIII<sup>e</sup> siècle. Papier. 283 feuillets. 250 sur 170 millim. Rel. veau brun.

**51.** « Principes de l'art de l'équitation, démontrés et appliqués à la pratique pour tous les usages auxquels on peut employer les chevaux, comme manège, promenade, course, voyage et chasse, surtout pour dresser un cheval aux manœuvres de la guerre, ouvrage infiniment utile à tous les officiers de cavalerie, et surtout aux offi-

ciers majors de la maison du Roy à cheval et à ceux de la cavalerie, dragons et troupes légères. »

Début : « Il n'est personne qui, avec quelques notions de la guerre, ne sente combien la cavalerie a d'influence sur ses succès... »

Avec 9 planches à la plume.

XVIII<sup>e</sup> siècle. Papier. 257 pages. 310 sur 200 millim. Rel. parchemin vert.

**52.** « Manœuvres à exécuter par les carabiniers. »

XVIII<sup>e</sup> siècle. Papier. 15 planches coloriées à la main. 300 sur 250 millim. Rel. maroquin rouge, aux armes de France.

**55.** « Manœuvres de dragons ; fecit De la Rupelle, anno 1771. »

Titre orné. — Avec 24 planches coloriées à main.

XVIII<sup>e</sup> siècle. Papier. 4 feuillets. 320 sur 270 millim. Rel. veau fauve.

**54.** « Mémoires sur la gendarmerie. »

Début : « La gendarmerie d'aujourd'hui est fort différente de notre ancienne gendarmerie... »

XVIII<sup>e</sup> siècle. Papier. 862 pages. 320 sur 200 millim. Rel. veau fauve, aux armes de Louis III de Mailly, marquis de Néelle, avec un maillet d'or aux quatre angles.

**55.** « Mémoires sur le service de la gendarmerie pour les jeunes officiers de ce corps. »

Début : « La gloire de la gendarmerie doit être l'objet le plus intéressant de ceux qui la composent... »

XVIII<sup>e</sup> siècle. Papier. 758 pages. 235 sur 180 millim. Rel. maroquin rouge.

**56.** « Mémoire sur la construction des batteries devant une place assiégée, » par Desperrières (?).

Début : « Il y a des batteries de canon destinées à faciliter les approches en ôtant à l'ennemy l'usage de ses deffenses... »

XVIII<sup>e</sup> siècle. Papier. 85 pages. 185 sur 110 millim. Rel. veau fauve.

**37.** « État de toutes les places du royaume, avec les apointemens et émolumens de M<sup>rs</sup> les gouverneurs et lieutenans de roy. 1750. »

Ce sont des tableaux où les places sont classées par ordre de gouvernement.

XVIII<sup>e</sup> siècle. Papier. 208 pages. 155 sur 90 millim. Rel. maroquin rouge, aux armes des Choiseul, avec fleur de lys d'or aux quatre angles.

**38.** « Mémoire pour servir d'instruction dans la conduite des sièges. »

Début : « La science de la guerre, qui consiste en l'attaque et défense des places... »

Avec 15 planches et dessins coloriés à la main dans le texte.

XVIII<sup>e</sup> siècle. Papier. 226 pages. 340 sur 225 millim. Rel. parchemin blanc.

**39.** « Mémoire sur la campagne [de] 1694 » en Catalogne.

Début : « Le Roy ayant resolu de pousser ses conquestes dans la Catalogne pendant la campagne de 1694 et Sa Majesté m'ayant fait l'honneur de me donner ses ordres... »

XVIII<sup>e</sup> siècle. Papier. 156 pages. 195 sur 155 millim. Rel. maroquin rouge.

**40.** « Lettres qui peuvent servir de journal des campagnes d'Italie pendant les années 1733, 1734 et 1735, avec une description abrégée des principales villes de Lombardie et des forts qui y sont. »

Début : « Une personne de considération avec laquelle je suis en commerce de lettres depuis longtemps, ayant conservé toutes celles que je luy ay escrit d'Italie... »

XVIII<sup>e</sup> siècle. Papier. 248 feuillets. 255 sur 175 millim. Rel. veau brun.

**41.** « Relation des campagnes du chevalier de L'Aubepin, officier de galère sur le Pô et le lac de Garde » (1702-1706).

XVIII<sup>e</sup> siècle. Papier. 498 pages. 280 sur 195 millim. Rel. veau brun.

**42.** « Projet de l'établissement des gardes provinciales du Rhin et des frontières de la province d'Alsace, présenté par le baron d'Andlau à M. le maréchal de Coigny, en exécution des ordres de Sa Majesté, et conformément aux intentions des ministres, suivant leurs lettres du 15<sup>e</sup> juillet 1744... »

Avec 2 cartes coloriées à la main.

XVIII<sup>e</sup> siècle. Papier. 271 pages. 310 sur 200 millim. Rel. maroquin rouge, aux armes d'Adrien-Maurice, duc de Noailles.

**45.** « Projet de l'établissement des gardes provinciales du Rhin et des frontières de la province d'Alsace, présenté par le baron d'Andlau à M. le maréchal de Coigny... »

Même ouvrage que le précédent, mais sans les cartes.

XVIII<sup>e</sup> siècle. Papier. 124 feuillets. 305 sur 200 millim. Rel. maroquin rouge, aux armes d'Adrien-Maurice, duc de Noailles.

**44.** « Mémoire sur l'Alsace. »

Début : « La province d'Alsace est scituée entre le Brisgau, la Lorraine, le duché de Deux-Ponts, la Suisse... »

XVIII<sup>e</sup> siècle. Papier. 366 pages. 265 sur 190 millim. Rel. maroquin rouge, aux armes de Jacques-André Du Pille, vicomte du Monteil, trésorier général de l'Extraordinaire des guerres († 1740).

**45.** « Traité d'arithmétique, dédiée à monseigneur Orry, conseiller du Roy au Conseil royal, controlleur général des finances et directeur général des batimens de la maison du Roy, recueillys et arrangés en ordre par frère Daniel Tison, de Saint-Omer, récolet en la province de Saint-Denis en France, étant en communauté à Versailles. MDCCXL. »

XVIII<sup>e</sup> siècle. Papier. 644 pages. 295 sur 185 millim. Rel. veau brun.

**46.** « Discours sur l'histoire de France. — Philippe-Auguste. »

Début : « Nous commençons un des plus beaux règnes que nous présentent les annales de notre monarchie... »

XVIII<sup>e</sup> siècle. Papier. 427 feuillets. 220 sur 175 millim. Rel. maroquin rouge, aux armes de France.

47. « Abrégé de la résurrection du roy Childéric I<sup>er</sup>. »

Début : « Chifflet, de qui nous tenons cette histoire, étoit premier médecin de l'archiduc Léopold... »

Sur la découverte du tombeau de Childéric à Tournai. — Cf. J.-J. Chifflet, *Anastasis Childerici I...* (Anvers, 1655, in-4<sup>o</sup>).

XVIII<sup>e</sup> siècle. Papier. 11 feuillets. 310 sur 200 millim. Cartonné.

48. « Extraits des registres du Parlement, appelés du Conseil secret, des années 1714 et 1715, concernant ce qui s'est passé au sujet du testament du feu roy Louis quatorze et de la régence de feu M<sup>r</sup> le duc d'Orléans sous la minorité de Sa Majesté le roy Louïs XV, heureusement régnant aujourd'hui. »

XVIII<sup>e</sup> siècle. Papier. 186 pages. 235 sur 175 millim. Rel. maroquin vert, avec fleur de lys d'or aux quatre angles.

49. États de la maison du Roy (1666-1696).

XVIII<sup>e</sup> siècle. Papier. 250 feuillets. 315 sur 205 millim. Rel. veau fauve.

50. « Mémoires pour servir à l'histoire de la vie de Messire Théodore Agrippa d'Aubigné... »

Début : « Monsieur d'Aubigné, dont j'écris l'histoire, estoit fils de Jean d'Aubigné... »

XVII<sup>e</sup> siècle. Papier. 199 feuillets. 240 sur 180 millim. Rel. maroquin rouge.

51. « Vie du Dauphin, père de Louis XVI, dédiée au Roi par M<sup>r</sup> l'abbé Proyart. »

XVIII<sup>e</sup> siècle. Papier. 186 feuillets. 230 sur 180 millim. Rel. veau fauve, aux armes de France.

52. « Si le chevalier de Vendôme a dû prendre la droite à la cour de Savoye, quel rang doivent tenir les cardinaux, et en quoy consiste la principauté pour les enfans de nos Rois et leurs descendans contre les cardinaux François et les régnicoles, les officiers de la Couronne et les princes estrangers, par Stuart de Bonair, historiographe du Roy et gentilhomme de la garde écossaise. 1671. »

XVII<sup>e</sup> siècle. Papier. 75 feuillets. 310 sur 200 millim. Rel. veau brun.

**35-34.** « Mémoires du baron de Tott. »

Sur la feuille de garde du tome I<sup>er</sup>, on lit : « Cet exemplaire appartenait au Roi. » — Imprimé sous le titre de *Mémoires sur les Turcs et les Tartares*, par le baron Tott (Paris, 1785, 2 vol. in-4<sup>e</sup>).

XVIII<sup>e</sup> siècle. Papier. xxxvi-516 et 414 pages. 265 sur 210 millim. Rel. maroquin rouge, aux armes de France, avec fleur de lys d'or aux quatre angles.

**35-36.** « Leçons de morale, de politique et de droit public, puisées dans l'histoire de notre monarchie, d'après les vues de feu monseigneur le Dauphin, » par Moreau.

I. — XVIII<sup>e</sup> discours. De la législation sous le gouvernement féodal. Caractère et inconvéniens de ce gouvernement. Règnes des trois successeurs immédiats de Hugues Capet, Robert, Henry et Philippe.

II. — XIX<sup>e</sup> et XX<sup>e</sup> discours. Louis le Gros et Louis VII.

XVIII<sup>e</sup> siècle. Papier. 207 et 341 feuillets. 220 sur 170 millim. Rel. maroquin rouge, aux armes de France.

**37.** « Considérations philosophiques, morales et politiques sur l'histoire de France en général, augmentées de réflexions critiques relativement à tous les événemens successifs et les révolutions survenus dans les mœurs par l'influence de la religion et du gouvernement. »

Début : « Le siècle de la frivolité n'est plus... »

XVIII<sup>e</sup> siècle. Papier. 136 feuillets. 230 sur 190 millim. Cartonné.

**38.** « Lettre à monseigneur le duc du Maine sur les cérémonies de la Chine, » par Le Comte, jésuite.

XVIII<sup>e</sup> siècle. Papier. 94 pages. 230 sur 175 millim. Rel. maroquin rouge.

**39.** « Histoire des choses mémorables, avenues du règne des rois Louis 12 et François premier, en France, Italie, Allemagne et Pays-Bas, depuis l'an 1499 jusque l'an 1521, mise par écrit par Robert de la Mark, seigneur de Fleurange et de Sedan, mareschal de France. »

Sur le faux-titre on lit : « Ce livre appartient à Monsieur le duc de Noailles » .

XVIII<sup>e</sup> siècle. Papier. 259 feuillets. 240 sur 180 millim. Rel. veau brun.

**60.** « Voyage d'Hollande, Flandres, Allemagne, Hongrie, Italie et en quelques provinces de France. » (1673.)

En tête épître « à M. C. H., ma digne épouse » . — Début : « Monsieur, Comme je n'ay pas assez de témérité pour m'ériger en auteur... »

XVII<sup>e</sup> siècle. Papier. 243 pages. 245 sur 180 millim. Rel. veau brun.

**61.** « Voyage en Suisse, » en 1785.

Début : « Nous sommes partis de Strasbourg le mercredi vingt un du mois de septembre 1785... »

XVII<sup>e</sup> siècle. Papier. 88 feuillets. 185 sur 135 millim. Rel. veau fauve.

**62.** « Voyage de Paris à Rome et de Rome à Paris, fait par le F. Irénée Dupont, en l'année MDCCXXIII. »

XVIII<sup>e</sup> siècle. Papier. 269 pages. 225 sur 160 millim. Rel. veau brun.

**65.** Traité de physique expérimentale.

Début : « L'astronomie, ou plustot cette partie de physique qui consiste à régler le cours de nos jours... »

XVIII<sup>e</sup> siècle. Papier. 276 pages. 230 sur 175 millim. Rel. maroquin vert.

**64-65.** « Sur la physique. » 1774.

Début : « La physique est la science de la nature. Elle a pour objet la connoissance de la matière... »

XVIII<sup>e</sup> siècle. Papier. 222 et 252 pages. 230 sur 175 millim. Rel. maroquin vert.

**66.** « Traité de physique. »

Début : « Ce mot de physique, considéré tout seul et selon son étimologie, ne signifie autre chose que naturel... »



Ex libris des prêtres missionnaires de Saint-Joseph de la communauté de l'Isle-Adam. — Avec quelques planches au trait.

XIX<sup>e</sup> siècle. Papier. 210 feuillets. 245 sur 175 millim. Rel. veau brun.

**67.** « Nouvelles tables astronomiques des mouvemens du soleil et de la lune, conformes aux dernières déterminations de M<sup>r</sup> Newton, suivant sa théorie de pesanteur. »

Début : « Préceptes pour calculer le lieu du soleil. — Réduisez le tems donné en tems astronomique, c'est à dire... »

XVIII<sup>e</sup> siècle. Papier. 56 feuillets. 270 sur 200 millim. Rel. maroquin rouge.

**68.** « Figures des plus grandes phases de toutes les éclipses de soleil visibles à Paris, depuis le 1<sup>er</sup> janvier 1767 jusques et compris l'année 1900, avec les explications de leurs commencement, milieu et fin, le détail des routes, des ombres ou pénombres sur la surface de la terre n'est donné que pour celles du reste de ce siècle. »

Début : « La première éclipse visible à Paris sera celle du 4 juin 1769... »

XVIII<sup>e</sup> siècle. Papier. 16 feuillets. 305 sur 225 millim. Rel. maroquin rouge, aux armes de France, avec fleur de lys d'or ou LL entrelacées aux quatre angles.

**69.** « Le voyageur céleste. L'almanach, ou observations astrologiques pour l'an de grace 1700, » par Rochet.

XVII<sup>e</sup> siècle. Papier. 88 feuillets. 250 sur 190 millim. Rel. veau fauve, aux armes de Nicolas-Joseph Foucault.

**70.** « Extrait des observations astronomiques et phisiques, faites par ordre du Roi en l'année 1785 et présenté à Sa Majesté au mois de février 1786... »

Frontispice à l'encre de chine.

XVIII<sup>e</sup> siècle. Papier. 71 pages. 260 sur 205 millim. Rel. maroquin rouge, aux armes de France, avec fleur de lys d'or aux quatre angles.

**71.** « Éléments de géométrie à l'usage des Enfants de France, par M<sup>r</sup> Sauveur. »

Avec 25 planches gravées. — Ex libris aux armes des Chastelus.

XVIII<sup>e</sup> siècle. Papier. 284 pages. 255 sur 180 millim. Rel. veau fauve.

**72.** Traité de géométrie pratique.

Début : « La géométrie pratique est l'art de faire des figures et de les mesurer... »

Avec de nombreuses planches au trait ou au lavis. — Vignettes à l'encre de Chine.

XVIII<sup>e</sup> siècle. Papier. 381 pages. 275 sur 205 millim. Rel. maroquin vert, aux armes du dauphin, avec fleur de lys et dauphin d'or aux quatre angles.

**73.** « Principes généraux de la mécanique. »

Début : « On appelle mécanique la science mathématique du mouvement et de l'équilibre... »

XVIII<sup>e</sup> siècle. Papier. 70 feuillets. 330 sur 210 millim. Cartonné.

**74.** « Essai sur les principes du labourage et de la végétation, dans lequel on donne une méthode pour introduire une culture semblable à celle des vignes dans les champs semés de bled, pour en augmenter le produit et pour diminuer les dépenses ordinaires en se servant d'instruments dont on donne ici les gravures. »

Les gravures manquent. — Début : « Comme l'usage qu'on fait de l'agriculture en élevant des plantes regarde le plus immédiatement leurs racines... »

XVIII<sup>e</sup> siècle. Papier. 478 pages. 325 sur 205 millim. Rel. veau fauve.

**75.** « Mémoire d'observations sur la culture anglaise. »

Début : « L'Angleterre est le pays de l'univers le mieux cultivé... »

XVIII<sup>e</sup> siècle. Papier. 23 feuillets. 310 sur 195 millim. Cartonné.

**76.** « Nouveau traité d'architecture,... par Charles Dupuis, architecte. M DCC LXVIII. »

Avec 62 planches gravées.

XVIII<sup>e</sup> siècle. Papier. 37 feuillets. 330 sur 230 millim. Rel. veau fauve.

**77.** « Mémoire instructif concernant la nature et les avantages du canal de Provence, composé à l'occasion de l'acquisition qu'a fait une nouvelle compagnie des droits d'une compagnie précédente. 1759. »

Début : « Fertiliser la province du royaume qui en a le plus de besoin, donner de l'étendue à son commerce... »

Avec un plan gravé.

XVIII<sup>e</sup> siècle. Papier. 146 pages. 310 sur 200 millim. Rel. maroquin rouge, aux armes du Dauphin.

**78.** « Précis du mémoire instructif de la nouvelle compagnie du canal de Provence. »

Début : « On n'a pas crû dans ce précis devoir suivre l'ordre du grand mémoire... »

Avec un plan gravé.

XVIII<sup>e</sup> siècle. Papier. 84 pages. 310 sur 200 millim. Rel. maroquin rouge, aux armes du Dauphin.

**79.** « Travaux électriques sur la paralysie, avec la méthode de la combattre efficacement, présentés à l'Assemblée nationale par l'abbé Sans, docteur en théologie et professeur honoraire de l'Université de Perpignan. »

XVIII<sup>e</sup> siècle. Papier. 83 pages. 310 sur 200 millim. Rel. maroquin vert, aux armes de France, avec fleur de lys d'or aux quatre angles.

**80-81.** « Extrait des registres de la Société royale de médecine. »  
Observations météorologiques.

Tome I. — Années 1776-1777.

Tome II. — Année 1778.

XVIII<sup>e</sup> siècle. Papier. 211 et 281 feuillets. 220 sur 180 millim. Rel. veau fauve.

**82.** « Secours pour la mémoire des simples et des médicaments. »  
C'est un dictionnaire médical.

XVII<sup>e</sup> siècle. Papier. 842 pages. 320 sur 210 millim. Rel. veau brun.

**85.** « Voyage d'Espagne en 1756, » par le fr. Chérubin Bergeron, récollet. (Versailles, 1756.)

XVIII<sup>e</sup> siècle. Papier. 429 pages. 200 sur 135 millim. Rel. veau fauve.

**84.** « Journal du voyage, où j'accompagnay le roy d'Espagne dans ses états, » par le duc de Bourgogne (?) (1700).

Début : « Nous partimes de Versailles le samedi, 4<sup>e</sup> décembre 1700, sur les 11 heures, dans le carrosse du Roy qui nous accompagna jusqu'à Sceaux... »

XVII<sup>e</sup> siècle. Papier. 292 pages. 190 sur 130 millim. Rel. maroquin rouge.

**85.** « Stations et dévotions des lieux saints de Jérusalem. »

Début : « Le concours des pèlerins est beaucoup plus grand à Jérusalem, dans la saison de Pasque, que dans aucune autre de l'année... »

Avec titre et frontispice enluminés.

XVII<sup>e</sup> siècle. Papier. 109 pages. 255 sur 185 millim. Rel. veau fauve, aux armes du cardinal de Noailles.

**86.** « Extraits des écrits de feu M<sup>r</sup> Bossuet, évêque de Meaux, sur les Evangiles. »

XVIII<sup>e</sup> siècle. Papier. 651 pages. 210 sur 150 millim. Rel. veau brun.

**87.** « Ambassades et Traictez. »

Ce volume contient : des instructions de M<sup>r</sup> de Marquemont, archevêque de Lyon, pour Rome, en 1617 (fol. 2) et des extraits de ses négociations en 1617 (fol. 24), et en 1622, 1623, 1624, 1625 et 1626 (fol. 105); — le traité de Montreuil, de 1299 (fol. 116); — le traité de 1573 entre Charles IX et les états de Pologne (fol. 133); — le traité de 1607 entre Henri IV et Jacques I<sup>er</sup> (fol. 151); — la trêve d'Anvers du 9 avril 1609 (fol. 170); et le traité secret du même jour (fol. 191); — un « certificat » des ambassadeurs de France et d'Angleterre au sujet des limites du commerce des Indes (fol.

193); — un certificat des ambassadeurs de France aux archiducs, au sujet du catholicisme en Brabant (fol. 195); — une reconnaissance des députés des États des Provinces-Unies attestant que la somme de 300 000 livres, payable aux héritiers du prince d'Orange, leur a été remise (fol. 196); la dernière proposition faite aux États par Jeannin, en 1609 (fol. 198); — une remontrance en faveur des catholiques des Provinces-Unies, faite par Jeannin aux États desdites provinces (fol. 208); — confirmation de la trêve faite entre les ambassadeurs de France et d'Angleterre et les Provinces-Unies (fol. 224); — le traité du 22 juin 1609 entre la France et la Hollande (fol. 230); — le traité de partage des biens du prince d'Orange, fait entre ses fils, par l'intervention des ambassadeurs de France et d'Angleterre (fol. 235); — le traité de mariage entre le roi d'Angleterre et Henriette-Marie de France (fol. 251), avec les pouvoirs à leurs ambassadeurs (fol. 265, 269 et 273); — le traité de 1635 entre Louis XIII et Bernard de Saxe-Weimar (fol. 277), et les articles secrets (fol. 286); — la traduction du testament de Bernard de Saxe-Weimar (fol. 290); — le traité de 1639 entre Louis XIII et le directeur de l'armée de Bernard de Saxe-Weimar (fol. 294), et les articles secrets (fol. 302); — les serments faits par les gouverneurs de Brisac (fol. 303) et de Rheinfeld (fol. 305); — une attestation portant que les rois d'Angleterre peuvent traiter avec les rois de France en latin (fol. 307); qu'ils ont l'habitude de prendre le titre de rois de France (fol. 310); que les princes ayant des prétentions sur quelque royaume ou quelque seigneurie prennent les titres de ces royaume ou seigneurie en traitant avec leurs possesseurs (fol. 312); et qu'anciennement les rois en s'écrivant préféraient à leurs titres propres ceux du prince auquel ils s'adressaient (fol. 314).

A la suite : « Pièces diverses » : Pour montrer que le royaume d'Ecosse est feudataire de celui d'Angleterre (fol. 2); — Cartel d'Edouard III à Philippe VI en 1340 (fol. 5); avec la réponse de Philippe VI (fol. 8); — Ce qui a été avisé par les principaux officiers du Parlement de Paris sur le fait de l'administration du royaume d'Ecosse (fol. 11); — Lettres patentes, de février 1599, permettant aux Ecos-sais d'avoir des bénéfices en France (fol. 20); — Cérémonial à observer au couronnement des rois d'Angleterre (fol. 23); — Lettre des Ecos-sais au roi d'Angleterre touchant l'union des deux royaumes, de 1607 (fol. 40); — Mémoire contenant ce qui s'est passé lors de la réception du prince de Galles en Espagne, en 1623 (fol. 45); — Ex-

trait de la relation faite par Buckingham au Parlement d'Angleterre, touchant le mariage du prince de Galles avec une princesse espagnole, en 1624 (fol. 50); — Extrait de la lettre du roi d'Espagne au comte d'Olivarès, dont la copie a été présentée par Buckingham au Parlement anglais (fol. 55); — Lettres de Buckingham au comte de Gondomar (fol. 57), du roi d'Angleterre aux princes unis d'Allemagne, du 2 mai 1627 (fol. 64), de Charles I<sup>er</sup> à Louis XIII, pour lui annoncer la mort de Jacques I<sup>er</sup> (fol. 72); — manifeste du Buckingham, du 21 juillet 1627 (fol. 74); — Traduction d'une lettre en anglais sur la mort de Buckingham (fol. 83); — Cérémonial observé au sacre des rois de Pologne (fol. 88); — Harangue d'Henri, roi de Pologne, [le futur Henri III] à son arrivée dans ce pays (fol. 117); — Traduction d'une lettre du major Erlach à l'Électeur palatin, écrite en 1639, après la mort du duc de Saxe-Weimar (fol. 120); — Mémoire sur les conseils ou justice d'Espagne, en 1606 (fol. 123); — Titres du roi d'Espagne (fol. 130); — Relation de ce qui s'est passé en la confirmation et jurement de dom Balthazar Carlos, fait à l'église S. Jérôme lès Madrid, le 7 mars 1632 (fol. 131); — Relation de ce qui s'est passé en l'acte général de l'inquisition de Tolède, fait en la grande place de Madrid, le 4 juillet 1632 (fol. 142); — Mémoire pour montrer que l'Espagnol n'observe jamais les traités (fol. 155).

Ex-libris gravé de l'abbé Charles d'Orléans de Rothelin.

XVII<sup>e</sup> siècle. Papier. 320 et 175 feuillets, en un seul volume. 290 sur 200 millim. Rel. maroquin rouge, avec fleur de lys d'or aux quatre angles.

**88.** « Project de la paix de Munster, dressé par monsieur le comte d'Avaux. »

XVII<sup>e</sup> siècle. Papier. 287 feuillets. 325 sur 225 millim. Rel. veau brun.

**89.** « Traité de la connoissance des hommes. »

Début : « La connoissance des hommes est proprement la science des princes... »

XVIII<sup>e</sup> siècle. Papier. 208 feuillets. 270 sur 210 millim. Rel. maroquin rouge.

**90.** « Manuel du citoyen, ou premiers élemens des connoissances et des devoirs de l'homme en société. 1773. »

Début : « Ceux qui regardent la société sans réflexion n'y voyent qu'un cahos d'intérêts qui se combattent... »

XVIII<sup>e</sup> siècle. Papier. 146 pages. 270 sur 210 millim. Rel. maroquin rouge.

**91.** « Traité de la fermeté. »

Début : « Monseigneur, S'il est une devise qui convienne aux Rois et qui exprime avec noblesse les premiers et les plus généraux de leurs devoirs... »

XVIII<sup>e</sup> siècle. Papier. 170 feuillets. 270 sur 210 millim. Rel. maroquin rouge.

**92.** « Abrégé du livre de l'Institution d'un prince. »

Début : « Un bon Roi est un bienfait de la miséricorde de Dieu... »

XVIII<sup>e</sup> siècle. Papier. 468 pages. 270 sur 210 millim. Rel. maroquin rouge.

**95.** « Théorie générale de l'administration politique des finances;... à Paris. 1782. »

Début : « Sire, Le régime politique des finances est la véritable boussole de l'administration générale d'un état... »

XVIII<sup>e</sup> siècle. Papier. 101 pages. 205 sur 130 millim. Rel. maroquin rouge, aux armes de France.

**94.** « Extrait ou abrégé des Mémoires touchant le commerce de la France et les moïens de le restablir, par messire Jean Le Pottier... »

XVIII<sup>e</sup> siècle. Papier. 307 pages. 330 sur 220 millim. Rel. veau brun.

**95.** « Droit public de la France, mœurs, gouvernement, intérêts. »

Début : « La France a environ deux cents lieues de longueur sur 180 de largeur... »

XVIII<sup>e</sup> siècle. Papier. 173 pages. 180 sur 120 millim. Cartonné.

**96.** « Origine des Parlements de France et des Estats-généraux justifiée par ordre des temps, depuis la première et seconde race de nos roys, et jusques où s'estend leur pouvoir. »

Début : « La convocation et assemblée des trois Estatz de ce royaume est, selon l'advís de quelques-uns, le mesme que jadis... »

XVIII<sup>e</sup> siècle. Papier. 224 feuillets. 345 sur 225 millim. Rel. veau brun.

**97.** « Abregé des loix civiles de Domat. »

XVIII<sup>e</sup> siècle. Papier. 423 feuillets. 270 sur 205 millim. Rel. maroquin rouge.

**98.** Traité de la justice.

Début : « Monseigneur, Vous entretenir de la justice, c'est peut-être vous rappeler tous vos devoirs à la fois... »

XVIII<sup>e</sup> siècle. Papier. 400 feuillets. 270 sur 205 millim. Rel. maroquin rouge.

**99.** « Exposition détaillée de l'ordre et des formes des tribunaux, pour servir de supplément au dernier chapitre du Traité de la justice. »

Début : Je vous ai, Monseigneur, indiqué les vues générales que se propose le gouvernement en donnant à l'administration de la justice des formes stables et connues... »

XVIII<sup>e</sup> siècle. Papier. 95 feuillets. 270 sur 205 millim. Rel. maroquin rouge.

**100.** « Livre de plusieurs remèdes et emplâtres, avec des secrets fort curieux. »

Début : « Quand le tetin commence à raveller... »

XVIII<sup>e</sup> siècle. Papier. 582 pages. 210 sur 160 millim. Rel. veau brun.

**101.** « Mémoires sur l'état présent du gouvernement des Provinces Unies. 1706. »

Début : « Rien n'est plus connu que la constitution extérieure du gouvernement des Provinces Unies... »

XVIII<sup>e</sup> siècle. Papier. 49 feuillets. 240 sur 180 millim. Rel. veau fauve.

**102.** Tableau des révolutions de l'Europe, par le baron de Cadignan.

XVIII<sup>e</sup> siècle. Papier. 381 pages. 210 sur 160 millim. Rel. maroquin rouge.



**105.** « Essai sur les états de l'Europe. »

Début : « Introduction. Elle roulera sur trois points : 1. Sur l'état actuel de l'Europe. — 2. Sur les sources de cette science. — 3. Sur la méthode... »

XVIII<sup>e</sup> siècle. Papier. 201 pages. 180 sur 120 millim. Cartonné.

**104.** Histoire d'Allemagne et histoire d'Angleterre.

L'histoire d'Allemagne va des origines à 1677 ; celle d'Angleterre des origines à 1695. — Début : « La Germanie avoit pour bornes : au levant la Vistule, au midy le Danube, au couchant le Rhein, au septentrion la mer... »

XVIII<sup>e</sup> siècle. Papier. 196 feuillets. 275 sur 190 millim. Rel. maroquin rouge, aux armes de France.

**105.** « Mémoires d'Allemagne. »

Début : « Nos roys de la première race avoient étendu leurs conquestes sur les provinces d'Allemagne qui sont les plus voisines du Rhin... »

XVIII<sup>e</sup> siècle. Papier. 736 pages. 280 sur 195 millim. Rel. maroquin rouge, aux armes de France.

**106.** « De l'origine de la république des Suisses, de la manière dont les treize Cantons se sont unis et des principales révolutions qui leur sont arrivées... »

Début : « Le pays qui porte aujourd'hui le nom de Suisse faisoit anciennement partie de l'Empire d'Allemagne... »

XVIII<sup>e</sup> siècle. Papier. 241 pages. 280 sur 195 millim. Rel. maroquin rouge, aux armes de France.

**107.** « Histoire de Russie. »

Début : « L'histoire de Russie avant Pierre le Grand a été peu connue jusqu'à présent... »

XVIII<sup>e</sup> siècle. Papier. 217 pages. 175 sur 120 millim. Cartonné.

**108.** « Histoire de l'Empire Turc. »

Début : « On a une collection d'historiens de la Turquie, imprimée à Bâle en 1556... »

XVIII<sup>e</sup> siècle. Papier. 164 pages. 175 sur 120 millim. Cartonné.

**109.** « Histoire de la Suisse. »

Début : « On peut se procurer la notice des historiens de la Suisse par différens ouvrages que M. de Haller fils a publiés... »

XVIII<sup>e</sup> siècle. Papier. 139 pages. 175 sur 120 millim. Cartonné.

**110.** « Histoire des Musulmans. »

Début : « L'empereur Heraclius estant mort en 641, les Arabes, qui assiégeoient dès lors Alexandrie, la prirent l'année suivante... »

XVIII<sup>e</sup> siècle. Papier. 253 pages. 275 sur 195 millim. Rel. maroquin rouge, aux armes de France.

**111-112.** « Mémoires d'Italie. »

Début : « L'Italie avoit déjà été ravagée par Alaric et par Attila lors que Odoacre, roy des Hérules, y entra en l'an 476... »

Le tome II est consacré au royaume de Naples. Début : « J'ay déjà marqué comment les Normands formèrent les royaumes de Naples et de Sicile... »

XVIII<sup>e</sup> siècle. Papier. 738 et 744 pages. 255 sur 185 millim. Rel. maroquin rouge, aux armes de France.

**115.** « Histoire d'Espagne. »

Début : « Nicolas Antoine de Séville a donné dans sa *Bibliothèque espagnole ancienne et nouvelle* une ample notice de tous les auteurs qui ont écrit sur l'histoire d'Espagne... »

XVIII<sup>e</sup> siècle. Papier. 173 pages. 180 sur 125 millim. Cartonné.

**114-115.** « Mémoires d'Espagne. »

Début : « L'Empire romain d'Occident commençant à déchoir sous Honorius... »

Le tome II contient en outre des « Mémoires de Portugal ». — Début : « Parmi les aventuriers qui passèrent en Espagne vers l'an 1089... » — Avec une carte coloriée à la main.

XVIII<sup>e</sup> siècle. Papier. 973 et 831 pages. 270 sur 195 millim. Rel. maroquin rouge.

**116.** « Précis historique de la dernière conjuration de Portugal, de

l'expulsion totale des Jésuites de ce royaume et de ses domaines d'outremer, et des démêlés entre la cour de Rome et celle de Lisbonne » (1761).

Début : « Pour sçavoir la cause première de ces tragiques évènements, il faut remonter jusqu'à l'origine du fameux traité... »

XVIII<sup>e</sup> siècle. Papier. 23 feuillets. 355 sur 200 millim. Cartonné.

**117.** « Gouvernemens, tant généraux que particuliers, des provinces et états-majors des places du royaume, déterminés par le roy Louis XVI, suivant l'ordonnance de Sa Majesté, du 18 mars 1776. Année 1781. »

XVIII<sup>e</sup> siècle. Papier. 100 feuillets. 190 sur 150 millim. Rel. maroquin bleu.

**118.** « Mémoire historique sur le domaine de Rambouillet, présenté à l'empereur Napoléon, la première fois que ce prince a habité ce château, le 12 brumaire an 13 (4 novembre 1804), par M. De la Motte, receveur de ce domaine, avec une suite jusqu'en 1845. »

Au dessous du titre on lit : « Donné à la bibliothèque de l'hôtel des Invalides par l'auteur, De la Motte. » — Avec une lithographie représentant le château.

XIX<sup>e</sup> siècle. Papier. 29 feuillets. 285 sur 220 millim. Cartonné.

**119.** « État général des seigneuries du royaume de France, par ordre des provinces et départemens, avec une table des dites provinces, divisé en deux volumes. Premier volume. »

Le tome II manque.

XVIII<sup>e</sup> siècle. Papier. 175 feuillets. 330 sur 205 millim. Cartonné.

**120-122.** « Essai historique et critique sur l'administration générale de la justice et sur les tribunaux de magistrature établis en France depuis l'origine de la monarchie jusqu'à présent. »

Début : « Tout le royaume étoit distribué en plusieurs districts ou gouvernemens, qui étoient régis par des comtes... »

XVIII<sup>e</sup> siècle. Papier. Trois volumes, de 667, 687 et 604 pages. 370 sur 245 millim. Cartonnés.

**125.** « Mémoire sur les enfans de l'État, présenté à monseigneur le

duc de Choiseul, ministre d'état ayant le département de la guerre, par le s<sup>r</sup> Merlet, brigadier d'infanterie. 1764. »

XVIII<sup>e</sup> siècle. Papier. 73 pages. 300 sur 205 millim. Rel. parchemin vert.

**124.** « Traduction des *Offices* de Cicéron, » par le comte de Saint-Mégrin (1761).

En tête épître au Dauphin.

XVIII<sup>e</sup> siècle. Papier. 207 feuillets. 265 sur 210 millim. Rel. maroquin rouge.

**125.** « Version littérale de Cornélius Népos, touchant la vie des excellens généraux. »

XVIII<sup>e</sup> siècle. Papier. 405 pages. 170 sur 105 millim. Rel. maroquin rouge.

**126.** « Rhétorique mise en pratique, ou Exercices de rhétorique. »

Début : « La rhétorique est l'art de bien parler. Elle donne les préceptes et l'éloquence les met en pratique... »

XVIII<sup>e</sup> siècle. Papier. 280 pages. 230 sur 175 millim. Rel. maroquin vert.

**127.** « Louis le grand, poëme divisé en quatre chants et composé par l'abbé Regnier Desmarais, secrétaire perpétuel de l'Accadémie françoise. »

XVIII<sup>e</sup> siècle. Papier. 113 pages. 335 sur 220 millim. Rel. veau brun, avec croix fleurdelysée sur les plats.

**128-151.** « Recueil pour Monseigneur le comte de Provence. »

Tomes I et II. — Modèles de pages d'écriture; éloges de différents rois de France. — 98 et 155 feuillets.

Tomes III. — « Copie de notes et de fragmens écrits de la main de Louis XIV, déposés à la Bibliothèque du Roy, le 10 octobre 1749, par monseigneur le maréchal duc de Noailles, pair de France, ministre d'état. » — 295 feuillets.

Tome IV. — « Mémoires et instructions de Louis XIV à feu Monseigneur. » — 169 feuillets.

XVIII<sup>e</sup> siècle. Papier. Quatre volumes. 265 sur 205 millim. Rel maroquin rouge.

**152.** Mélanges.

Page 1. « Mémoire pour Abraham Chaumeix contre les prétendus philosophes Diderot et d'Alembert, ou Réfutation par faits authentiques des calomnies qu'on répand tous les jours contre les citoyens zélés qui ont eu le courage de révéler les erreurs dangereuses de l'Encyclopédie. » — Imprimé sous ce titre à Amsterdam, 1759, in-12, de 46 pages.

Page 51. « Étrennes à M. le comte de Saint-Florentin, 1759, par M. Pirron. — La quenouille unique et merveilleuse. »

Page 58. « Vers de M. Borde, de l'Académie de Lyon, à son retour d'Italie, prononcé (*sic*) dans la séance publique de cette académie en ... »

Page 61. « Voyage d'Amatonte, par M. le chevalier de Reseguir, avec quelques pièces en vers du même auteur. » — Le Voyage d'Amathonte a été imprimé, sans nom d'auteur, à Londres, 1750, in-8°.

Page 151. « Vision de l'abbé de Bernis, ou l'Apocalypse françoise. » — A la suite du titre on lit : « Cette pièce est de M<sup>r</sup> de Choiseuil, capitaine de vaisseau; elle fut faite en 1760; l'on mit l'auteur à la Bastille, et de là il fut envoyé à Nantes, où il mourut. Le bruit a couru qu'il avoit été empoisonné. »

Page 157. « Le Palais de la modestie, par M<sup>r</sup> Varrey. » — Pièce de vers sur le château d'Arpajon.

XVIII<sup>e</sup> siècle. Papier. 161 pages. 180 sur 125 millim. Rel. veau fauve.

**153.** « Érudition universelle, ou Plan instructif de toute la littérature. »

Début : « Ce qui existe, ce qui arrive, ce qu'on peut dire, faire et imaginer, tout enfin est matière de livres... »

XVIII<sup>e</sup> siècle. Papier. 48 feuillets. 290 sur 235 millim. Rel. veau marbré.

**154.** « Vocabolario francese-spagnolo » (1774).

XVIII<sup>e</sup> siècle. Papier. 272 pages. 170 sur 115 millim. Rel. parchemin blanc.

**155.** « État du militaire de France. 1751. »

XVIII<sup>e</sup> siècle. Papier. 111 pages. 150 sur 90 millim. Rel. maroquin rouge, avec une fleur de lys d'or aux quatre angles.

**156.** « Amusement des honnêtes gens, ou Remarques curieuses et instructives tirées des meilleurs auteurs, par Antoine-Jacques Lafenêtre, intéressé dans les affaires du Roi. A Paris, chez l'auteur, rue Beauregard. MDCCLXV. »

XVIII<sup>e</sup> siècle. Papier. 685 pages. 235 sur 175 millim. Rel. veau brun.

**157.** « Passe-tems utile et agréable, ou recueil portatif de diverses remarques en prose et en vers, par le S<sup>r</sup> Lafenêtre, intéressé dans les droits du Roy et ancien secrétaire de M. le maréchal duc de Biron. M DCC LXVIII. »

XVIII<sup>e</sup> siècle. Papier. 271 feuillets. 190 sur 125 millim. Rel. veau brun.

**158.** « Mémoires pour la Lorraine. »

Mémoires sur les différends entre les rois de France et les ducs de Lorraine, — sur la succession des filles aux duchés de Lorraine et de Bar, — sur les privilèges de la chevalerie de Lorraine, — sur les ligues des ducs de Lorraine et des princes de leur maison au préjudice de la maison royale de France, — sur les projets de déclarations contre le duc de Lorraine, — sur le droit de souveraineté de l'Empire sur le duché de Lorraine.

« Ex libris serenissimi principis de Marsan a Lotharingia. »

XVIII<sup>e</sup> siècle. Papier. 296 feuillets. 385 sur 240 millim. Rel. veau fauve, aux armes des comtes de Marsan, avec croix de Lorraine aux quatre angles.

**159.** « Recueil des principales maisons du royaume, pour monseigneur le duc de Bourgogne et messeigneurs les ducs d'Anjou et de Berry. »

Début : « Il semble que pour être en état de recevoir plus facilement une idée ou connoissance générale des principales familles du royaume... »

Frontispice enluminé. — Pages encadrées de filets rouges et or.

XVIII<sup>e</sup> siècle. Papier. 257 pages. 500 sur 335 millim. Rel. maroquin rouge.

**140.** « Traitez d'alliance entre la France et la Suède, et des causes qui les avoient desunies dans des derniers tems. »

A la suite : « Restablissement de la France dans son ancien éclat par les traitez de paix de Munster, des Pirenées, d'Aix-la-Chapelle et de Nimegue. »

XVII<sup>e</sup> siècle. Papier. 149 et 261 pages, reliées en un seul volume. 440 sur 285 millim. Rel. veau brun.

**141.** Mémoires sur le commerce, le crédit et les impositions.

Début : « J'ai toujours éprouvé que, lorsque l'on veut traiter un sujet, approfondir une matière, examiner un objet... »

XVIII<sup>e</sup> siècle. Papier. 121 feuillets. 355 sur 230 millim. Rel. veau fauve.

**142.** « Traité des parlemens de France, » par le comte de Boulainvilliers (?)

Début : « Les fréquentes contentions qui se meuvent sur le point de l'autorité du Roy... »

XVIII<sup>e</sup> siècle. Papier. 225 feuillets. 430 sur 280 millim. Rel. veau brun.

**145.** « Recueil des remontrance faites aux rois par le Parlement de Paris, depuis 1539 jusqu'en 1630. »

Ce recueil contient aussi plusieurs remontrances datant des années 1718 et 1720, un « ordre tenu en la première séance de l'Assemblée des notables tenue à Rouen au mois de décembre 1617 », et des remontrances de la Chambre des comptes.

XVIII<sup>e</sup> siècle. Papier. 423 feuillets. 425 sur 280 millim. Rel. veau brun.

**144.** « Histoire et origine des Conseils du Roy. »

Début : « Anciènement toutes les grandes affaires du royaume, sçavoir celles qui regardoient la paix ou la guerre, la justice, la police et les finances... »

XVIII<sup>e</sup> siècle. Papier. 326 pages. 430 sur 285 millim. Rel. veau brun.

**145-148.** « Mémoire sur les Ordonnances en général, fait par ordre de M<sup>r</sup> Colbert. »

Cet ouvrage débute par une énumération des « traités qui devoient estre faits par M<sup>r</sup> de Seignelay après ses études du droit ».

XVII<sup>e</sup> siècle. Papier. Quatre volumes, de 259, 347, 213 et 245 feuillets. 440 sur 285 millim. Rel. veau brun.



# MANUSCRITS

DE LA BIBLIOTHÈQUE DE

## L'ÉCOLE SPÉCIALE MILITAIRE

DE SAINT-CYR

---

1. « Figures de la fortification, ou architecture militaire à la française, 1710, de Grimarais. »

XVIII<sup>e</sup> siècle. Papier. 195 feuillets et 38 planches. 362 sur 238 millim.  
Rel. en veau.

2. « Ouvrage sur la guerre, par M. le maréchal de Saxe, intitulé par lui ses Rêveries. »

Copie.

XVIII<sup>e</sup> siècle. Papier. 270 pages. 305 sur 195 millim. Rel. en veau,  
aux armes de Montmorency.

3-4. « Sébastien le Prestre, chevalier, seigneur de Vauban-Bazoches, maréchal de France. Traité des sièges, ou la manière de conduire toutes les attaques, avec un traité de la deffense des places. »

I. Texte et 24 plans manuscrits.

II. Fol. 1. « Suite des villes, que M<sup>r</sup> de Vauban a donné pour exemple dans ses attaques. » — 61 plans, dont 14 manuscrits.

Fol. 62. « Suite d'autres plans, dont M. de Vauban n'a point parlé. » — 58 plans, dont 21 manuscrits.

En tête de chaque volume un frontispice dessiné par « J. Frosue ».

Copie.

XVIII<sup>e</sup> siècle. Papier. 2 volumes. 204 pages et 21 planches,  
119 planches. 452 sur 350 millim. Rel. en veau.

5. « Instruction générale pour servir au règlement des garnisons et munitions les plus nécessaires à la deffence des places frontières, à commencer par celles qui ont le circuit de quatre bastions royaux ou équivalents et finir par celles qui l'ont de dix-huit, » par Vauban.

Copie.

XVIII<sup>e</sup> siècle. Papier. 154 pages. 237 sur 177 millim. Rel. en veau, aux armes de Montmorency.

6. « L'expérience de l'architecture militaire, » par Vauban.

Début : « Il est impossible de pouvoir fortifier les places... »

Copie.

XVIII<sup>e</sup> siècle. Papier. 48 feuillets, dont 4 blancs, et 2 planches. Rel. en veau.

### 7. Recueil.

1. « Devis des ouvrages de maçonneries, terres, gazonnages, charpenteries, couvertures, pavés de carreaux et cailloux, menuiseries, serrureries, fassines et autres, que Sa Majesté a ordonné être faits pour la construction des fortifications d'une nouvelle place vis à vis de Brisac... — Fait, reçue et corrigée pour la 2<sup>e</sup> fois, le 24<sup>e</sup> aoust 1698. Signez : Vauban et Tarade. Collationnée à la minute : Tarade. »

2. (Fol. 77.) « Prix desquels on est convenu avec le sieur Martin Guillot, entrepreneur des fortifications de la ville de Landau. »

3. Plans relatifs au port de Dunkerque (125-129), port de Calais, (130-131), construction du fort du Chapus (132-135), arsenal de Toulon (136), siège de Saint-Sébastien (137), tours de Digue (138).

XVII<sup>e</sup> et XVIII<sup>e</sup> siècles. Papier. 138 feuillets. 330 sur 220 millim. Rel. en veau.

8. « Abrégé de la pratique des ingénieurs, 1728. »

A la page 1, dédicace à « Monseigneur le prince de Tingry, » signée : « Charpentier, à Paris le 24 novembre 1728. »

Manuscrit autographe.

XVIII<sup>e</sup> siècle. Papier. 160 pages, dont 14 blanches, et 26 planches. 217 sur 160 millim. Rel. en veau.

9. « Traité de l'art militaire. » — Début : « Nous renfermons sous le nom d'art militaire la manière de fortifier les places... »

Sur le verso du premier et du dernier feuillet, le cachet : « Ex Bibli. Convent. et Coll. Regii Carmelit. Paris... »

XVIII<sup>e</sup> siècle. Papier. 190 feuillets. 247 sur 190 millim. Rel. en veau.

**10.** « Histoire de France, depuis Pharamond jusqu'à Henry III. Joannis Burdelotii. »

Début : « Les Francs ou François ayant habité aux paluz Méotides... »  
— Fin : « ... et le parricide tenaillé du plomb fondu et de la résine jettée dans ses playes est tiré à 4 chevaux, bruslé, réduit en cendres. »  
Manuscrit autographe.

XVII<sup>e</sup> siècle. Papier. 384 feuillets. 208 sur 180 millim. Rel. en veau.  
(Ex-libris de « B. H. de Fourcy ».)

**11.** « Johannis Ferrault, in utroque jure licenciati, consiliarii Regis, fisci ac reipublice Cenomannensis procuratoris, de altis precipuisque liliorum ac serenissime corone juribus, ad cristianissimum Francorum regem Ludovicum duodecimum invictissimum libellus directus... »

Fol. 1, dédicace au roi Louis XII.

XVI<sup>e</sup> siècle. Papier. 36 feuillets. 252 sur 168 millim. Rel. en maroquin rouge.

**12-15.** « La dissolution du mariage d'entre Henry III, roy de France et de Navarre, et Marguerite de France, fille du roy Henry second. 1599. »

Fol. 2. « Bref discours et remarques sur la vie et naissance de Henry le Grand, où se voyent les preuves généalogiques de l'aliance d'icelluy et de la reyne Marguerite de France, ensemble les motifs, causes, poursuites, projets et pourparlers, tant du mariage de la dite dame avec Henry III que dissolution d'icelluy. »

Fol. 218. « Consilium illustrissimi cardinalis Arnaldi Ossati. »

XVII<sup>e</sup> siècle. Papier. 342 et 280 feuillets. 245 sur 188 millim. Rel. en veau.

**14.** Recueil.

I (Fol. 1.) « Apologie de M. le cardinal de Bouillon. Ce n'est point icy l'histoire de ma vie... »

2 (Fol. 51.) « La vie du sieur Rousseau, par M. de Voltaire. 1738. »  
Début : « Jean-Baptiste Rousseau naquit l'an 1644, à Paris... »

3 (Fol. 110). « L'Ordre des cocus réformez. L'origine des cocus est très ancienne... »

XVIII<sup>e</sup> siècle. Papier. 118 feuillets. 210 sur 153 millim. Rel. en veau.

15. « Mémoire concernant la généralité de Poitiers, dressé par M. de Colyon de la Bourdonnaye, maître des requestes et intendant, année 1698. »

XVIII<sup>e</sup> siècle. Papier. 69 feuillets. 233 sur 170 millim. Rel. en veau.

16. Pièces manuscrites reliées à la suite de l'ouvrage de Pierre Faulconnier, *Description historique de Dunkerque*. Bruges, 1730, in-4<sup>o</sup>.

1. « Articles accordés aux ecclésiastiques nobles, magistrat, corps et communeauté de la ville et port de Dunkerque par S. A. Mgr le duc d'Enghien (13 octobre 1646). »

2. « Lettres patentes du 9 octobre 1647, obtenues par les bourgmestre, mayeur et eschevins de la ville de Dunkerque, par lesquelles le roy Louis XIV attribue au Parlement de Paris la connaissance des procez meus et à mouvoir au sujet de leurs droits et privilèges. »

3. « Articles accordez par M. de Turenne aux ecclésiastiques et communeauté de la ville et port de Dunkerque, par la reddition de la dite ville de Dunkerque à l'obéissance de Sa Majesté (24 juin 1658). »

4. « Déclaration du Roy, du 11 février 1664, qui soumet Dunkerque, Graveline et Bourbourg au conseil d'Artois. »

5. Édit du mois d'aout 1671 par lequel le roi Louis XIV crée un siège d'amirauté à Dunkerque.

6. Résolution du 14 août 1733 de M<sup>e</sup> Adrien Maillart, ancien avocat au Parlement.

XVII<sup>e</sup> et XVIII<sup>e</sup> siècles. Papier. 228 et 60 pages. 390 sur 223 millim. Rel. en veau.

17. Annotations manuscrites en marge des feuillets 11 à 79 de l'ouvrage intitulé : *Figures de monnoyes de France*, annotations attribuées par le catalogue à Jean-Baptiste Haultin.

XVII<sup>e</sup> siècle. Papier. 251 feuillets. 243 sur 190 millim. Rel. en maroquin bleu.

**18.** « Les noms, armes et devises des princes et seigneurs qui composent le grand carrozel ordonné par Louis Quatorze, roy de France et de Navarre, le cinquième jour de juin mil six cens soixante deux. »

XVII<sup>e</sup> siècle. Papier. 73 feuillets. 473 sur 312 millim. Rel. en maroquin rouge.

**19.** Recueil.

1. « Institutiones oratoriæ, datæ a celeberrimo professore Mancest, scriptæ vero ab Antonio Lallemand, Suessionensi, anno Domini 1750. »

2. « Recueil des diverses poésies pour amuser et délecter l'esprit du lecteur. Soissons, 1750. »

3. « Michelis Morini, grandissimi et amplissimi viri, tristis trepassus. »

4. « Sermon prononcé par le révérend Père Thrinohébraise, capucin, dans l'église des dames religieuses du Haut-Bruyère, le jour de la Magdelaine. »

5. Notes, pièces de vers et chansons diverses.

XVIII<sup>e</sup> siècle. Papier. 490 pages. 180 sur 125 millim. Rel. en veau.

**20-21.** « La guerre de l'an 1809 entre l'Autriche et la France, par un officier autrichien, M<sup>r</sup> de Stutterheim, auteur de la bataille d'Austerlitz. »

Traduction de l'ouvrage publié à Vienne, en 1811, sous le titre : « *Der Krieg von 1809 zwischen Oesterreich und Frankreich.* »

XIX<sup>e</sup> siècle. Papier. 376 et 256 pages. 218 sur 135 millim. Demi-rel.

**22.** « Journal des marches, opérations et combats du 2<sup>e</sup> régiment de hussards du corps prussien, pendant la guerre de 1870-1871, par M. Machsensen, lieutenant au régiment. »

« Essai de traduction par deux engagés conditionnels sous la direction de M. Valat, chef d'escadrons au 6<sup>e</sup> régiment de dragons. »

XIX<sup>e</sup> siècle. Papier. 516 pages. 312 sur 203 millim. Cartonné.

**25-26.** « Promotions de l'École militaire de Saint-Cyr, de 1820 à 1842 inclus. »

« Offert à la Bibliothèque de l'École spéciale militaire de Saint-Cyr, par le comte Tillette de Clermont-Tonnerre, officier du 1<sup>er</sup> octobre 1842. Paris, juin 1873. — Commencé à Paris le 8 février 1846. »

XIX<sup>e</sup> siècle. Papier. 4 volumes, de 958, 848, 758 et 512 pages. 228 sur 170 millim. Demi-rel.

**27.** « Dictionnaire historique, biographique et nécrologique des maréchaux, des généraux et de quelques autres personnages cités pour des faits de guerre, dont les noms ont figuré dans les armées françaises depuis 1789 jusqu'en août 1881, » par M. Labrousse-Lascaux, receveur ruraliste à Chambly.

Manuscrit autographe.

XIX<sup>e</sup> siècle. Papier. 274 pages. 345 sur 205 millim. Demi-rel.

**28.** « Répertoire chronologique des batailles, combats et faits militaires, qui ont eu lieu depuis 1789 jusqu'en 1874, ainsi que de quelques autres événements s'y rattachant. »

XIX<sup>e</sup> siècle. Papier. 326 pages. 345 sur 205 millim. Demi-rel.

**29.** « Étude historique sur les origines des institutions et écoles ayant conduit au grade d'officier d'infanterie, par Edmond Henry, archiviste bibliothécaire de l'École spéciale militaire, 1906. »

XX<sup>e</sup> siècle. Papier. 289 feuillets. 310 sur 210 millim. Demi-rel.

**30.** « Saint-Cyr. Journal historique, » par Edmond Henry, archiviste-bibliothécaire de l'École spéciale militaire.

XX<sup>e</sup> siècle. Papier. 178 feuillets. 310 sur 210 millim. Demi-rel.

**31.** « Saint-Cyr. Livre d'Or, » par M. Edmond Henry, archiviste-bibliothécaire de l'École spéciale militaire.

Liste des personnages célèbres qui ont visité l'École depuis 1809 jusqu'en 1903, procès-verbaux de visite et signatures depuis 1905, etc.

XX<sup>e</sup> siècle. Papier. 54 feuillets. 350 sur 260 millim. Rel. en maroquin rouge.

---

# MANUSCRITS

DE LA BIBLIOTHÈQUE DU

## PRYTANÉE NATIONAL MILITAIRE

DE LA FLÈCHE

---

La bibliothèque du Prytanée militaire de la Flèche est, dans sa partie ancienne, la bibliothèque de l'ancien collège des Jésuites, établi par Henri IV en 1607. Elle occupe encore les bâtiments édifiés pour la recevoir.

Les manuscrits qu'elle renferme se divisent en deux catégories.

La première se compose de manuscrits proprement dits et de documents divers provenant, en majeure partie, de l'ancien fonds de la bibliothèque (n<sup>os</sup> 1 à 16).

La seconde comprend un certain nombre de pièces d'archives ou de documents historiques, administratifs ou domaniaux relatifs à l'histoire du collège de la Flèche, sous les formes diverses qu'il a revêtues successivement depuis trois siècles (1).

Ces documents (n<sup>os</sup> 17 à 83 du catalogue) ont été répartis entre les douze périodes entre lesquelles se partage l'histoire de l'établissement et classés chronologiquement dans chacune d'elles. Ces périodes sont les suivantes :

(1) L'histoire du Collège de la Flèche a été écrite par M. Jules CLÈRE, *Histoire de l'École de la Flèche depuis sa fondation par Henri IV jusqu'à sa réorgani-*

- I. Collège royal sous la direction des Jésuites (1607-1762).
- II. Collège municipal [période intérimaire] (1762-1764).
- III. Collège royal militaire (1764-1776).
- IV. Collège des Pères de la Doctrine chrétienne (1776-1793).
- V. École centrale supplémentaire (an V-an XI).
- VI. École secondaire (an XI-1807).
- VII. Prytanée français [à Saint-Cyr] (an VIII-1808).
- VIII. Prytanée militaire français (1808-1814).
- IX. École royale militaire préparatoire (1814-1830).
- X. Collège royal militaire (1831-1848).
- XI. Collège national militaire (1848-1853).
- XII. Prytanée national militaire (depuis 1853).

La majeure partie des documents de la seconde catégorie provient des archives proprement dites de l'établissement. Quelques-uns ont été extraits par les bibliothécaires du Prytanée de liasses préparées pour la destruction comme documents inutiles.

Réclamée pour l'École centrale du Mans par l'Administration du département de la Sarthe, la bibliothèque de l'ancien Collège fut maintenue à la Flèche, en vertu de la loi du 3 brumaire an IV, par une décision, du 20 brumaire an VII, du ministre de l'Intérieur François de Neufchâteau, comme bibliothèque de l'École centrale supplémentaire, organisée, conformément à cette loi, par la municipalité. A la suite de l'installation du Prytanée militaire dans les bâtiments du Collège, devenu depuis l'an XI École secondaire, la municipalité demanda vainement à conserver la jouissance de la bibliothèque, qui fut attribuée au nouvel établissement; mais une lettre du duc de Feltre, ministre de la Guerre, décida, le 31 mars 1810,

*sation en Prytanée impérial militaire*, La Flèche, 1853, in-18, et, avec plus de détails pour la période ancienne, par le P. Camille DE ROCHEMONTAUX, *Un Collège de Jésuites aux dix-septième et dix-huitième siècles. Le Collège Henri IV de la Flèche*. Le Mans, 1889, 4 vol. in-8°.



d'accord avec le ministre de l'Intérieur, d'y admettre les habitants de la Flèche, deux fois par semaine, à des jours et heures fixés par le général commandant le Prytanée et notifiés par lui au maire. En fait, l'autorisation de fréquenter la bibliothèque doit être actuellement demandée au colonel commandant le Prytanée par les personnes étrangères au personnel administratif ou enseignant de l'établissement.

La lettre du duc de Feltre prescrivait la rédaction, en triple exemplaire, du catalogue des livres de la bibliothèque du Prytanée. A la suite de sa lettre, le Ministre avait écrit de sa propre main : « Il me sera fait également un inventaire chronologique des manuscrits. » Le catalogue des manuscrits réclamé par le duc de Feltre ne paraît pas avoir été rédigé.

J. TALLON.

E. LELONG.

4 (E. XII. 36. 37). « Mémoires contenant les derniers troubles de France depuis l'année 1642 jusques en 1652. »

Copie ancienne des Mémoires de La Rochefoucauld, suivis des Mémoires de La Châtre, colonel des Suisses, et de divers autres morceaux historiques. Cette copie, à peu près conforme dans l'ensemble aux éditions des Mémoires de La Rochefoucauld publiées en Hollande de 1662 à 1667, a été connue de M. Jules Gourdault, éditeur des Mémoires de La Rochefoucauld dans la « Collection des Grands Écrivains de la France » (voy. t. II, p. XL). Elle comprend les morceaux suivants :

P. I. « Brigues pour le Gouvernement. — La persecution que j'avois soufferte durant l'autorité du cardinal de Richelieu estant finie avec sa vie... » C'est la première rédaction du commencement de la section II des Mémoires (*Œuvres de La Rochefoucauld*, édition Gilbert et Gour-

dault, t. II, p. xiv, et Appendice, p. 471-481. — Cf. p. 49 à 79 du volume pour la rédaction définitive.)

P. 23. « Guerre de Paris. — Il est quasy impossible d'avoir une relation bien juste des mouvemens passez... » Ce morceau est attribué par M. Gourdault à Louis Ardier, sieur de Vineuil, et imprimé par lui en appendice aux Mémoires de La Rochefoucauld, p. 501-551.

P. 113. « Retraite de Monsieur de Longueville dans son gouvernement de Normandie durant ladite guerre de Paris. — Monsieur de Longueville entrant dans le vieux Pallais rencontra d'abord M. de Saint Eve qu'on avoit envoyé... » Pièce satirique dont l'auteur est Saint-Évremond. Voy. *Œuvres mêlées de Saint-Évremond*, édition Charles Giraud, t. II, p. 3-21.

P. 130. « Récapitulation de ce que dessus avec la prison des princes. — La raison qui a obligé Monsieur le Prince à quitter le commandement des armées après la bataille de Lens... » (*Œuvres de La Rochefoucauld*, édition Gourdault, t. II, appendice, p. 482-499. Cf. Introd., p. xv.)

P. 169. « Ce qui se passa depuis la prison des princes jusques à la guerre de Guyenne. — La prison de Monsieur le Prince avoit apporté un nouveau lustre à sa gloire... » (Édition Gourdault, t. II, p. 237-290, avec variantes et coupures.)

P. 216. « Guerre de Guyenne avec la dernière de Paris. — La guerre se soutenoit en Guyenne bien plus par la vigilance et la réputation du prince de Condé que par le nombre et la valeur de ses troupes... » (Édition Gourdault, t. II, p. 341-431, avec un début différent; la phrase ci-dessus s'y trouve à la page 347.)

P. 296-298, blanches.

P. 299. « Apologie ou deffense de M. de Beaufort contre la Cour, la Noblesse et contre le Peuple. » Satire contre le duc de Beaufort, rédigée par Guillaume Girard, archidiacre d'Angoulême, secrétaire du duc d'Épernon, et dont les traits furent fournis par Saint-Évremond, le duc de Candale, les comtes de Palluau et de Moret et quelques autres. Ce morceau se trouve dans les *Œuvres mêlées de Saint-Évremond*, éd. Ch. Giraud, t. II, p. 238 et suiv. — Voy. J. Gourdault, *Œuvres de La Rochefoucauld*, t. II, p. xv et xx, note 1.

P. 325. « Lettre de Monsieur le cardinal de Mazarin à M. de Brienne. — La Reyne a cru, à ce que j'apprends, que vous m'avez simplement envoyé une lettre du Roy conformément à ce que l'on a

accoutumé de faire à tous les cardinaux nationaux... » Finit (p. 333) : « ... et je vous prie d'excuser encore pour cette seule fois mes importunités. » Cette lettre de Mazarin n'est pas donnée dans l'édition Gourdault (voy. t. II, p. XXI). Elle se trouve aux pages 394-400 de l'édition de 1662 A des *Mémoires*.

P. 334, blanche.

P. 335. « Articles et conditions dont S. A. R. [le duc d'Orléans] et Monsieur le Prince sont convenus pour l'expulsion du cardinal Mazarin, en conséquence des déclarations du Roi et des arrêts des Parlements de France intervenus sur icelle. » — Finit (p. 345) : « Fait à Paris ce 24<sup>e</sup> jour de janvier 1651 [1652]. Signé : Gaston, Charles Léon de Fiesque, Joseph de Gaucourt. » Pièce indiquée dans la *Bibliographie des Mazarinades* de C. Moreau, t. I, p. 134, n<sup>o</sup> 424, et publiée aux pages 387-393 de l'édition de 1662 A des *Mémoires de La Rochefoucauld* (voy. éd. Gourdault, t. II, p. XIV).

P. 346, blanche.

P. 347. « Discours de Monsieur de La Chastre, collonnel des Suisses, sur l'estat de la fortune de la Cour. 1644. » — « Il est bien difficile de paroistre prudent lorsque la fortune est contraire... » — Finit (p. 492) : « Ce qui ne me rebutte pas de préférer toujours le soing de ma réputation à celui de ma fortune. » Les *Mémoires d'Edme de La Châtre*, comte de Nancay, blessé mortellement à Nordlingen en 1645, ont été publiés aux pages 277-344 de l'édition de 1662 A des *Mémoires de La Rochefoucauld* et réimprimés depuis dans les collections Petitot, 2<sup>e</sup> série, t. LI, p. 169, et Michaud et Poujoulat, 3<sup>e</sup> série, t. III, p. 271-305.

XVII<sup>e</sup> siècle. Papier. 492 pages. 315 sur 210 millim. Rel. veau.

2 (E. XXVIII. 5. 8). Histoire généalogique de la maison de Beaumanoir de Lavardin, par Marçilly.

Copie du manuscrit original exécutée en 1674 par « François Turquais, prebstre, curé de Breette [Brette], très humble, très obéissant et très fidèle serviteur de ladite maison ». Cette histoire va de Hervé de Beaumanoir (1203) à 1574.

Fol. 2. Dédicace de l'auteur au maréchal de Lavardin.

Fol. 5. « La maison de Beaumanoir est située au pays de Bretagne, en la paroisse d'Évran, à deux lieues de Dinan... » — Finit (fol. 139) : « Cependant le sieur d'Amboise avoit mené le comte de Montgomery prisonnier à Paris, où il lui advint ce qui a esté récité par plu-

sieurs historiens. » — La division en chapitres cesse au fol. 52, au chapitre septième, intitulé : « Comment le connestable de Clisson et le sieur de Beaumanoir furent retenus prisonniers au chasteau de Lhermine. »

XVII<sup>e</sup> siècle. Papier. 139 feuillets. 220 sur 160 millim. Rel. veau ; doré sur tranches. — (Provient de la bibliothèque du comte de La Châtre, dont la signature autographe « La Chastre » est apposée au bas du premier feuillet.)

5 (E. VII. 27. 9). « Remarques sur les Conciles, par le R. P. Thomassin, prêtre de l'Oratoire. »

Fol. 1. « Les canons ne sont ny des Apostres ny de Clément romain, mais ils ont été apeléz apostoliques... » — Finit (fol. 324) : « Deuxième concile de Macon, 20<sup>e</sup> canon. Se doit entendre du concile national, car la coustume estoit encore que les conciles provinciaux s'assemblassent deux fois l'an. Le concile de Trente a réduit ceux-ci à une fois en trois ans. »

XVII<sup>e</sup> siècle. Papier. 11 feuillets non paginés et 324 feuillets paginés. 220 sur 150 millim. Rel. parchemin. — Provient du prieuré de Château-l'Hermitage, arr. de la Flèche, canton de Pontvallain (« Ex libris B. M. de Castellis. »)

4 (XXVIII. 3. 7). « Tableau de l'Ordre du Sainct Esprit, où se voyent tous les chevaliers, prelatz, commandeurs et officiers depuis l'institution jusques à present, avec leurs noms, qualitez, armes et blazons, » par François Rousseau.

Ce recueil, dédié à Gaspard Daillon du Lude, évêque et comte d'Albi [1635-1676], va jusqu'à la seizième création de chevaliers du Saint-Esprit (15 mai 1633). Il donne, à la suite des statuts, au recto de chaque feuillet, les noms, titres et armoiries peintes de 330 chevaliers. Frontispice dessiné à la plume.

Table alphabétique à la fin du volume.

XVII<sup>e</sup> siècle. Papier. xv-351 feuillets. 230 sur 180 millim. Rel. veau. — Au fol. 351 : « Ce livre appartient à M. le comte de La Chastre, colonel de dragons de Monsieur et son premier gentilhomme. Il luy a esté présenté le 1<sup>er</sup> mai 1779 par son très humble serviteur Dominique Peffault de La Tour, docteur de la Faculté de Montpellier, correspondant de la Faculté de médecine de Paris et médecin des élèves du Roy au Collège de la Flèche. »

3 (C. X. 4. 11). « Essai ou dissertation en forme d'entretiens [10] entre un docteur de Sorbonne et un négociant sur le commerce d'argent qui se pratique sur les places et à la bourse des villes commerçantes... »

« L'auteur, qui n'est nullement intéressé dans ce commerce, n'a eu d'autre vûe ni d'autre intention que d'exposer, avec toute la simplicité [possible], la vérité qu'il a cherchée par principe et par raisonnement et qu'il croit avoir trouvée. »

XVII<sup>e</sup> siècle. Papier. 140 pages. 230 sur 180 millim. Rel. veau.

6 (C. V. 3. 5). « Essay de métaphysique dans les principes de B\*\*\* de S. P\*\*\* [Benoît de Spinoza], » [par le comte de Boulainvilliers].

La première édition de cet ouvrage a été donnée en 1767.

XVIII<sup>e</sup> siècle. Papier. 238 pages. 260 sur 190 millim. Rel. veau.  
Au dos : « Sistème de Spinosa. »

7 (D. XVIII. 4. 62). « Recueil des ouvrages de M. l'abbé Auvé, ancien prieur de la Loge Fougereuse. »

P. 1. « Mémoire pour servir à l'intelligence de la tragédie de Maxüell, dont l'histoire n'a encore été imprimée qu'en abrégé dans quelques journaux. »

P. 25. « Maxüell, tragédie avec un intermède de musique. »

P. 53. « Cantate pour servir d'intermède à la tragédie de Maxwell, mise en musique par M. Campra, en forme d'opéra. »

P. 159. « Pirame et Thisbé, cantate mise en musique par le sieur de La Borde. »

P. 163. « Le Ravissement d'Europe, cantate mise en musique par M. Campra. »

P. 167. « Philis et Démophon, cantate mise en musique par le s<sup>r</sup> David, compositeur pour la Chambre de la Reine. »

P. 171. « La Fierté vaincue ou l'Amour vengé, cantate mise en musique par M. Bruley, M. David et M. Mondot. »

P. 174. « Arthémise, églogue. »

P. 183. « Ydille à Nannette. »

P. 186. « Réponse à la lettre de M. le marquis de Chiffreville au sujet des copieux et barons Fléchois, qui contient un conte sur l'ori-

gine des Manceaux. » [Copieux et barons fléchois, sobriquet des habitants de la Flèche.]

P. 191. « Origine des Manceaux et de la ville du Mans, conte étimologique. »

P. 199. « Prologue pour la tragédie de Balthazar, récité par un jeune enfant. »

P. 200. « L'Aigle et la Pie prophétesse ou les Oyseaux d'augure, fable. » Insérée au *Mercur*, juin 1726, p. 1401.

P. 203. « Prologue pour la pièce du Solécisme, récité par le jeune M. le comte de Briquerville, à l'âge de sept ans. »

P. 205. « Épilogue de la comédie du Joueur, récité par le valet du joueur même. »

P. 209. « Prologue pour la comédie de la Prédilection injuste des pères pour leurs enfants, intermède de la tragédie du R. P. Perrin, 1726. »

P. 211. « La Louve et les deux Louveteaux, fable. »

P. 214. « Épilogue de la tragédie de Balthazar et aussi pour la comédie de M. de La Nigaudière. »

P. 215. Épigrammes (7).

P. 220. « Compliment à Mgr l'évêque d'Angers [Poncet], venant à la Flèche pour y donner la confirmation, prononcé par un jeune enfant de la ville. »

P. 222. « Compliment pour estre dit par un dragon liégeois à M. de Coigny, général des dragons, en 1732. »

P. 223. Bouquets à divers.

P. 225. « Compliment pour estre présenté à Mme de Montholon, le jour de sainte Anne, sa feste, par les religieuses et pensionnaires de sa Communauté, au prieuré royal de Compiègne », suivi de couplets.

P. 230. Compliments à divers.

P. 233. « Bouquet à Mgr le marquis de Torcy, à l'occasion des feux d'artifice qui furent tirés la vigile de saint Jean, sa feste, » et Réponse de M. de Torcy, écrite de sa main :

Si ton cœur devient ma conquête,  
Daphnis, le jour le plus heureux  
Est pour moy le jour de ma feste...

P. 235. Dix-sept énigmes, avec leur explication, insérées au *Mercur* (mars, avril, mai, juin 1727, octobre 1728).

P. 257. « Épithalame pour le mariage de M. de B\*\*\* », avec musique.

P. 263. Chansons, dont quelques-unes notées (*Mercur*, décembre 1728), et rondeaux.

P. 289. Sonnets et bouts-rimés (à Madame de La Gallissonnière, à la comtesse de La Luzerne, à la comtesse d'Arco, au duc de Sully et à M. de Ramsay).

P. 301. « Le Rossignol et le Hibou, ou les Mauvais Critiques, fable. » — « Le Moineau franc et la Tourterelle, fable. »

P. 305. « La Fausse gloire du Paganisme démontrée dans les Romains, poème héroïque. »

P. 310. « L'Abus des Sciences sans la foy et sans la connoissance de Dieu, poème. »

P. 315. « Les Désordres de l'Amour, ode. »

P. 321. « Réflexions d'un Anglois élevé dans la religion anglicane, extraites de ses lettres et telles à peu près qu'il les avoit envoyées à un de ses anciens amis de débauche pour lui rendre compte des motifs de sa conversion et le rappeler de ses désordres. »

P. 339. Anagrammes (au marquis et à la marquise de Torcy, à la marquise d'Ancézune, à la marquise de Châtillon).

P. 341. Impromptu à la comtesse de La Martelière.

P. 343. « Les Regrets du Banquier, à Mgr le marquis de Torcy. »

P. 346. « Épitre à Mlle de Briquerville, en lui envoyant pour étrennes un petit confessional, où une demoiselle tient la place du confesseur et un abbé celle du pénitent. »

P. 350. « Placet à Mgr de Maurepas, ministre de la Marine. »

P. 351. Anagramme au marquis de Croissy ; — autre, à la marquise.

P. 353. « Mgr le marquis de Torcy. Bouquet, 1741. »

P. 355. « Autre bouquet. A M. le marquis de Croissy. »

P. 357. « Les Préjugés, ode ; » — « La Noblesse, ode. » — La pagination passe de la page 358 à la page 363.

P. 369. « Horoscope du prince de Condé, nouveau-né. »

P. 370. « A Mlle de Briquerville, en lui envoyant du tabach en poudre. »

P. 371. « Épithalame à la même et à M. le marquis de Jarzé. »

P. 382. « Table. »

XVIII<sup>e</sup> siècle. Papier. 390 pages, 230 sur 190 millim. Rel. moderne.

**8** (C. LIX. 5. 8). Recueil de divers morceaux de musique sacrée et profane, notés pour la partie de « dessus », par un religieux de l'abbaye du Mélinais, dépendant du collège de la Flèche.

XVIII<sup>e</sup> siècle. Papier. 510 pages, de format oblong. 130 sur 190 millim. Rel. veau. — « Ex libris abbatiae Melinensis. »

**9** (E. XII. 86/1. 30). Copie collationnée des actes de dotation de l'abbaye d'Asnières-Bellay, au diocèse d'Angers, fondée vers 1114, unie au collège de La Flèche par concordat du 28 juin 1746.

Pancarte renfermant la copie de cinq chartes : 1<sup>o</sup> Don de terres par Giraud Berlay, seigneur de Montreuil [-Bellay], et Aye, sa femme, à l'abbaye de Notre-Dame d'Asnières et aux moines de Tiron (1133); 2<sup>o</sup> Don de Berlay, seigneur de Montreuil, fils de Giraud Berlay (après 1155); 3<sup>o</sup> Don d'une pêcherie par Giraud Berlay et Maheut, sa femme (1211); 4<sup>o</sup> Don d'une terre par Berlay de Montreuil (1198); 5<sup>o</sup> Autre don (s. d.). « Ces presentes coppies ont esté collationnées à leurs originaux, que avons trouvés sains et entiers, par nous, cy soubzsignez, le mardi quinziesme jour de may l'an mil cinq cens vingt. (Signé ·) « Jourdan »; Meunier; Frappin. » — Cf. Archives de Maine-et-Loire, H 1375, et Bibl. nat., ms. latin 13816, fol. 102-108.

Copie de 1520. Parchemin. 580 sur 460 millim.

**10** (E. XII. 86/2. 15). Accord en la cour de Cheméré-le-Roi entre frère Jehan Chardon, religieux et procureur de l'abbaye de Notre-Dame de Bellebranche, et frère Jehan Le Maczon, prieur du prieuré de Cheméré-le-Roi, membre dépendant de l'abbaye de Notre-Dame d'Évron, au sujet de la dime d'une vigne dite la Giraudière, sise près Cheméré. Les parties choisissent comme arbitres M<sup>o</sup> Jehan Levesque, curé de Cheméré, et Jehan Le Lièvre.

13 avril 1472. Parchemin, jadis scellé. 200 sur 320 millim.

**11** (E. XII. 86/2. 16). Procès-verbal d'information par Denis de Hercé, conseiller au Parlement et commissaire en cette partie, pour l'exécution de l'édit de création de la sénéchaussée, siège royal et présidial de la Flèche (Lyon, septembre 1595).

11 octobre-2 novembre 1597 (copie ancienne). Papier. 36 pages. 300 sur 195 millim.



**12** (E. XII. 86/2. 17). Lettres patentes pour l'exécution de l'édit de création du présidial de la Flèche.

31 juillet 1598 (copie ancienne). Papier. 7 pages. 305 sur 190 millim.

**15** (E. XII. 86/2. 18). Ordonnance du juge de police de la Flèche, interdisant de laisser vaguer les bestiaux dans les vignes.

7 avril 1600. Papier. 3 pages. 255 sur 160 millim.

**14** (E. XII. 86/2. 19). Échange entre René, marquis de La Varanne [La Varenne], lieutenant général en la province d'Anjou et gouverneur de la Flèche, et les prier et couvent des Carmes de la Flèche, tant en leur nom personnel que comme ayant les droits du chapelain de la chapelle de Sainte-Catherine, d'une partie de leur jardin contre un jardin appartenant à demoiselle... Du Bois de Maquillé, femme de... Fouquet, écuyer, sieur de Beaurepaire (La Flèche, 12 avril 1656). — Cet acte est signé : « R. de la Varane de Poix, sousigné (*sic*) avec les sieurs Pères Carines; fr. Louis de Sainte Geneviève, prier; Pierre Thomas de Saint Charles, souprier; fr. Zacharie de la Visitation; fr. Ambroise de la Conception, procureur; fr. Josaphat de Saint François ».

1656. Papier. 1 feuillet double. 310 sur 200 millim.

**15** (E. XII. 92. 10). Bulle du pape Clément XI instituant Christophe-Louis Turpin de Crissé de Sanzay, évêque de Rennes, après la mort de Jean-Baptiste de Beaumanoir (Rome, 5 juin 1712); la bulle de plomb manque.

1712. Parchemin. 330 sur 430 millim. — (Acquis en 1860.)

**16** (E. XII. 86/1. 10). « Vente des meubles et effets de feüe Madame veuve Drapeau, à la requête du sieur J.-Fr. Bineau, marchand à Varrains, tuteur des enfants mineurs de Michel Drapeau, du 21 juin 1787 et jours suivants. »

Inventaire et prix de vente. La prisée et vente des livres figure aux articles 435 à 443 et 471 à 474.

1787. Papier timbré. 326 feuillets. 250 sur 195 millim. Cartonnage moderne.

**17-51**. Titres et documents relatifs au Collège des Jésuites de la Flèche (1607-1762).

**17** (E. XII. 86/3. 27). Édît de Henri IV portant fondation du collège de la Flèche (Fontainebleau, mai 1607).

1607. Papier. 3 copies non authentiques (XVII<sup>e</sup>, XVIII<sup>e</sup> et XIX<sup>e</sup> siècles), chacune de 2 feuillets.

**18** (E. XIII. 86/3. 8). Bulle du pape Paul V portant union de l'abbaye de Bellebranche, doyenné de Sablé, ordre de Cîteaux, au collège de la Flèche.

« Debet Romanum pontificem... » — « Datum Romae, apud Sanctum Marcum, anno Incarnationis dominicae millesimo sexcentesimo nono, tertio nonas octobris, pontificatus nostri anno v<sup>o</sup>. »

1609 (copie du XVII<sup>e</sup> siècle non authentique). Papier. 6 pages. 362 sur 250 millim.

**19** (E. XII. 86/3. 28). Extraits du manuscrit 1031 de la Bibliothèque d'Angers [n<sup>o</sup> 1260 du Catalogue Molinier], relatifs : 1<sup>o</sup> à la fondation du Collège de la Flèche. (« Les conditions que le Roy veut estre mises dans le contract que Sa Majesté désire faire avec les Jésuites pour la fondation du Collège de la Flèche »); 2<sup>o</sup> à la permission (signée : Henry, et au-dessous : Fuzé) donnée aux Jésuites « de prêcher à la Flèche et autres villes de l'Anjou et y exercer les fonctions ordinaires à leur Compagnie », après avoir pris permission de l'évêque d'Angers (1602); 3<sup>o</sup> à l'abbaye de Saint-Jean-l'Évangéliste du Mélinais [commune de la Flèche, section de Sainte-Colombe], aux prieurés de Saint-Jacques de la Flèche, de Notre-Dame de la Jaillette, près le Lion-d'Angers, et de l'Écheneau [à Bazouges-sur-Loir], unis au Collège de la Flèche.

XVII<sup>e</sup> siècle (copies collationnées du XIX<sup>e</sup> siècle). Papier. 3 feuillets, dont un double.

**20** (E. XII. 86/2. 4). Expédition authentique du testament de Guillaume Foucquet, marquis de La Varane [La Varenne], chevalier, conseiller d'État, lieutenant général au gouvernement d'Anjou (29 novembre et 6 décembre 1616).

XVII<sup>e</sup> siècle. Papier. 11 pages. 265 sur 200 millim. — (Acquisition.)

**21** (E. XII. 86/3. 29). État du revenu et des charges des bénéfices

dépendant de la maison des Jésuites de la Flèche (Abbayes du Mélinais, de Bellebranche et d'Asnières-Bellay; prieurés de Saint-Jacques de la Flèche, de l'Écheneau et de Luché).

XVIII<sup>e</sup> siècle. Papier. 4 pages. 355 sur 240 millim.

**22** (E. XII. 86/3. 30). Bail par Gilles Biez, procureur des Révérends Pères de la Compagnie de Jésus du Collège royal de la Flèche, à Pierre Thibault, cabaretier, et à Pierre Jouet, tonnelier, demeurant paroisse de la Trinité, à Angers, de deux corps de logis sis au chevet de Notre-Dame [du Ronceray], paroisse de la Trinité, vulgairement appelés « les Logis de Bellebranche ».

26 mai 1625. Parchemin. 2 feuillets (le premier lacéré). 278 sur 185 millim.

**25** (E. XII. 86/3. 31). Bail à ferme au sieur Davy par les religieux de Bellebranche des closeries de la Foucayère et de la Romellerie [la Roumellerie], sises à Précigné [arr. de la Flèche, canton de Sablé].

13 janvier 1670. Parchemin. 3 pages. 260 sur 230 millim.

**24** (E. XII. 86/3. 32). Dossier de six pièces, dont quatre pièces anciennes (permission du corps de ville et du lieutenant général de la Flèche [22 et 24 mars 1634], lettres patentes [Fontainebleau, mai 1634], procès-verbal de visite concernant un moulin que « les PP. Jésuites ont l'intention de construire dans les appartenances de leur Collèges pour moudre et convertir en farine par le moyen de l'eau qui vient de la rivière et passe par les fossés de la ville le blé qu'ils achètent pour leur nourriture et celle de leurs élèves »), et deux copies modernes de transactions, des 21 mars 1634 et 11 septembre 1676, avec le marquis de La Varenne, le père et le fils, au sujet de la construction du « moulin des Pensionnaires ».

XVII<sup>e</sup> et XIX<sup>e</sup> siècles. 3 pièces parchemin et 3 pièces papier.

**25** (E. XII. 86/2. 20). Copie authentique d'un acte de partage relatif à une maison sise rue du Collège royal, à la Flèche, dépendant de la succession de Catherine Duret, veuve de Pierre Faiffeu, vivant sieur de La Grange.

9 septembre 1643. Papier. 16 pages. 260 sur 175 millim.

**26** (E. XII. 86/2. 21). Acquit de 20 livres pour travaux de couverture.

21 novembre 1659. Papier. 3 pages. 260 sur 175 millim.

**27** (E. XII. 86/2. 22). Titres de propriété de maisons sises rue du Collège, occupées par les citoyens Conard, menuisier, et Bert, huissier, acquises par le citoyen Benoit Mondot, chef de bureau du district de la Flèche.

1616-1730. 7 pièces parchemin et 5 pièces papier.

**28** (E. XIII. 86/3. 33). Dossier de 67 pièces (originaux et copies) relatives à un différend entre les Jésuites et M<sup>e</sup> Foucquet, marquis de La Varenne, gouverneur de la ville de la Flèche, au sujet du droit de pêche prétendu par celui-ci dans les douves du Collège.

Ces pièces, relatives à l'affaire dite « Guerre des Grenouilles », consistent notamment en : arrêt du Conseil chargeant M. Le Maistre de Bellejambe de procéder à une enquête; mémoire du P. Nouel au P. Gaspar Séguiran, confesseur du roi, et réponse de celui-ci; lettres du roi au marquis de La Varenne (27 avril 1630) et à M. de Bellejambe (6 juin); « noms de quelques-uns de ceux qui ont porté les armes contre le Collège le 9 d'avril »; « mémoires des choses qui se sont passées entre le marquis de La Varenne et les Pères Jésuites de la Flèche, depuis le mois de mars 1630 jusques au mois de may suivant »; requête au roi; actes d'information, etc.

Voy. sur cette affaire le ms. n° 4418 de la bibl. de l'Arsenal, Recueil Conrart, t. XIII, p. 1319-1325.

Mars-novembre 1630. Papier. 67 pièces.

**29** (E. XII. 86/3. 10). Extraits d'un manuscrit d'un Père Jésuite sous ce titre : « Inventaire général des titres du Collège royal à la Flèche. »

P. 1. Fondation et description du Collège; analyse des titres.

P. 64. Recherches historiques sur la ville de la Flèche. P. 73 à 89, blanches.

P. 90. Explication d'une galerie de peinture du Collège. — A la page 112, on lit : « Nota. Tout ce qui était sur toile dans cette galerie a été décloué par ordre de l'agent national ou procureur de la Commune, et transporté sur une place publique, où il a été brûlé comme monument

de la monarchie, le 13 de septembre 1793, à l'instant du départ en masse des habitants de la Flèche pour la Vendée. » A la page 156, il est dit qu'il en a été de même « d'un portrait en pied d'Henri IV, peint par L'Hermitaie en 1748 et placé au-dessus de la cheminée de la grande chambre du principal ».

P. 159. Notes sur le placement dans la chapelle du Collège des cœurs de Henri IV et de Marie de Médicis. — Cf. plus loin le n° 58.

P. 160. Lettre originale du P. de Villers, jésuite de la maison de la Flèche, au P. Bridier, supérieur de la maison de Pontoise, au sujet de la mort du P. Michel Marchant, jésuite de la maison de la Flèche, bibliothécaire du Collège (La Flèche, 28 décembre 1713).

P. 164. « Caveaux. » Détails sur les caveaux situés dans le sanctuaire de l'église Saint-Louis du Collège de la Flèche; épitaphes [44] des Jésuites qui y ont été ensevelis.

P. 174. Lettre originale du P. Jean de Fontaney, jésuite de la maison de la Flèche, au P. Du Ru, supérieur de la résidence de Pontoise, au sujet de la mort, au Collège de la Flèche, des Pères Nicolas de Marigny et Thomas Dufresne (La Flèche, 12 septembre 1708).

P. 176, blanche.

P. 177. Épitaphe, au-dessus du buste en marbre blanc de Catherine de La Varanne, épouse de Claude de Bretagne, comte de Vertus, seigneur d'Avaugour, mère de Louis et Claude de Bretagne, comtes de Vertus, et de Marie de Bretagne, duchesse de Montbazou, morte à Paris le 12 mai 1670, élevé par René [Fouquet], marquis de La Varanne, conseiller d'État, lieutenant général des armées du Roi et des provinces d'Anjou et Saumurois, baron et gouverneur de la Flèche.

P. 178, blanche.

P. 179. Épitaphe d'Augustin Van Teylingen, « ex genere comitum Hollandiae, apud victores defuncto anno 1668, aetatis 17. Afflicta mater posuit ».

P. 180. Épitaphe de demoiselle Blanche Jouye, femme de François de Cournes, sieur du Plessis, conseiller en l'élection de la Flèche, décédée le 20 décembre 1620.

XVIII<sup>e</sup> siècle. Papier. 180 pages. 190 sur 160 millim. Demi-rel. veau brun. — (Les lettres des pages 160 et 174 ont été données en 1884 par M. de Montzey).

relatif au remplacement des Jésuites au Collège de la Flèche par des sujets séculiers, ecclésiastiques ou laïques, choisis par les maire et échevins de la ville.

1762. Copie moderne collationnée, faite sur un imprimé de la bibliothèque d'Angers (Angers, 1762, chez Louis-Charles Barrière, imprimeur de la Ville, à la Science). Papier. 3 pages. 305 sur 200 millim.

**51** (E. XII. 86/3. 35). Édit de Louis XV portant suppression en France de la Compagnie de Jésus (Versailles, novembre 1764), accompagné d'un extrait des registres du Parlement, du 1<sup>er</sup> décembre 1764, pour l'exécution de l'édit.

1764. Papier. 3 pages. 300 sur 190 millim.

**52-43**. Titres, journaux et correspondance relatifs au Collège royal militaire de la Flèche (1764-1776).

**52** (E. XII. 83/3. 14). Dix-huit lettres, dont seize originales signées, adressées du 5 octobre 1771 au 20 novembre 1773 par le marquis de Monteynard, ministre de la Guerre, à M. Hamelin, ex-recteur et bibliothécaire de l'Université de Paris, nommé le 5 octobre 1771 commissaire du Roi, faisant fonction de principal du Collège royal militaire de la Flèche.

1771-1773. Papier. 72 pages. 325 sur 200 milim. Rel. moderne en chagrin violet

**55** (E. XII. 86/3. 36). Lettre signée « Dupont » et datée de l'École royale militaire (9 juillet 1774) sur diverses questions relatives à l'organisation du Collège royal militaire de la Flèche, et notamment sur l'installation des maîtres à l'infirmerie du Collège.

1774. Papier. 3 pages. 250 sur 185 millim.

**54-56** (E. XII. 86/3. 12). Sommaire de la correspondance envoyée ou reçue par l'administration du Collège royal militaire de la Flèche (1770-1773).

**54**. Correspondance du Collège, du 1<sup>er</sup> décembre 1770 au 12 septembre 1772.

**55**. Correspondance, du 12 septembre 1772 au 13 juin 1773.

**56**. Correspondance, du 13 juin 1773 au 18 décembre 1773.

1770-1773. Papier. 3 cahiers, de 92, 88 et 86 pages. 180 à 195 millim. sur 150 à 155.

**57-45** (E. XII. 86/3. 13). Journal tenu par l'un des administrateurs du Collège royal militaire (1771-1776).

**57.** 1<sup>er</sup> octobre-1771-31 mai 1772.

**58.** 1<sup>er</sup> juin 1772-10 avril 1773.

**59.** 11 avril 1773-18 décembre 1773.

**40.** 19 décembre 1773-18 juin 1774.

**41.** 19 juin 1774-5 décembre 1774.

**42.** 5 décembre 1774-19 avril 1775.

**45.** 20 avril 1775-2 septembre 1775.

**44.** 3 septembre 1775-25 mars 1776.

**45.** 26 mars 1776-30 septembre 1776.

1771-1776. Papier. 9 cahiers, de 46 feuillets chacun, sauf le dernier qui n'en a que 44. 180 à 190 millim. sur 150 à 155.

**46-55.** Titres et documents relatifs au Collège des Pères de la Doctrine chrétienne de la Flèche (1776-1793).

**46** (E. XII. 86/3. 37). Procès-verbal de la prise de possession du Collège royal de la Flèche par les Pères de la Congrégation de la Doctrine chrétienne (13 juillet 1776).

Ce procès-verbal porte les signatures du P. Bonnefoux, supérieur général de la Congrégation de la Doctrine chrétienne; du P. Philippe Véry, prêtre de ladite Congrégation, procureur de la maison de Saint-Charles, à Paris; de René-André Chaubry, avocat du Roi en la sénéchaussée et siège présidial de la Flèche, subdélégué de l'intendant de Tours; De la Rüe, maire, Davy (des Piltières), échevin; François-Guillaume Lambert, principal du Collège royal; Stanislas-Honoré-Pierre Dupont de la Motte, inspecteur au Collège; Dulac, secrétaire-greffier.

1776. Papier. 7 pages. 303 sur 205 millim.

**47** (E. XII. 86/3. 38). Arrêt du Conseil, du 24 mai 1776, ordonnant le relevé des objets mobiliers, appartenant à l'École royale militaire, qui se trouvent au Collège de la Flèche et dans ses dépendances, et lettres de commission du Roi, contresignées: « Saint-Germain », adressantes à l'intendant de Tours (Versailles, 24 mai 1776); au pied de

l'arrêt, ordonnance de M. Du Cluzel, intendant de Tours, commettant le sieur Chaubry, son subdélégué à la Flèche, pour l'exécution dudit arrêt (Tours, 22 juin 1776).

1776. Parchemin. 2 pages. 245 sur 155 millim.

48 (E. XII. 86/3. 39). Double du même arrêt, signé : « Saint-Germain ».

1776. Parchemin. 2 pages. 320 sur 250 millim.

49 (E. XII. 86/3. 40). Deux lettres non signées relatives au Collège de la Flèche : 1<sup>o</sup> Lettre du 1<sup>er</sup> janvier 1773, dans laquelle on lit : « Je n'avais que 48 ou 49 ans quand on me donna l'intendance de cette maison » ; 2<sup>o</sup> Lettre datée de Paris, 29 juillet 1777, critiquant la transformation de l'École militaire par l'ordonnance du 17 juillet précédent : « Je crois que les Barons en sont effectivement aux regrets sur ce qu'ils ont perdu. Il se passera bien du temps avant que leur Collège reprenne le lustre que le feu Roi lui avait donné. Les Doctrinaires ne sont pas mieux assortis en hommes que les autres congrégations... »

1<sup>er</sup> janvier 1773 et 29 juillet 1777. Papier. 5 et 4 pages. 200 et 210 millim. sur 160 et 155.

50 (E. XII. 86/3. 41). Copie de 87 pièces conservées aux archives du département d'Indre-et-Loire (C 47 et 49) et relatives au Collège de la Flèche, de 1764 à 1779 : règlement du Collège ; titres nécessaires pour l'admission ; demandes d'admission et états de jeunes gentilshommes agréés par le Roi pour le Collège de la Flèche ; extraits de la délibération de l'assemblée des notables tenue à l'hôtel de ville de la Flèche, le 24 novembre 1764, et des registres dudit hôtel de ville ; arrêt du Conseil du 15 janvier 1765, ordonnant l'imposition sur les habitants de la Flèche de la somme de 3 458 livres 9 sols 6 deniers, destinée à couvrir les frais d'établissement de l'état-major du régiment des carabiniers de Monsieur au siège de l'École d'équitation établie en cette ville au mois d'octobre 1764, etc.

1764-1779 (copies du XIX<sup>e</sup> siècle). Papier. 87 pièces. 230 sur 200 millim.

51 (E. XII. 86/3. 42 et 43). Baux consentis par le P. Jean-François Lezeret, prêtre de la Doctrine chrétienne et procureur du Collège de la Flèche : 1<sup>o</sup> à Jacques Baudry et Anne Chartier, sa femme, de la mé-



taire du Poirier, sise paroisse de Chigné (24 août 1781); 2° à Julien Robin et Renée Fourmond, sa femme, de la métairie de Thuillier, sise même paroisse (23 avril 1789).

1781-1789. Parchemin timbré. 5 et 7 pages. 240 sur 190 millim.

52 (E. XII. 86/3. 44). Bail à loyer par le même au s<sup>r</sup> François Bert, huissier royal à la Flèche, et demoiselle Marie-Louise Dumont, son épouse, de deux maisons dépendant du Collège de la Flèche, sises rue du Collège.

4 mai 1790. Papier timbré. 4 pages. 235 sur 190 millim.

53 (E. XII. 86/3. 44 bis). Procès-verbal d'adjudication de deux maisons sises rue du Collège, occupées par les sieurs Bert et Conard, au sieur Joseph-Marie Mondot. — Cf. les n<sup>os</sup> 52 et 71.

11 mars 1793. Papier timbré. 4 pages. 380 sur 230 millim.

54 (E. XII. 86/3. 11). Registre contenant : 1° le palmarès en latin des distributions de prix du collège de Montaigu, des années 1781 à 1790 et 1792 (ce dernier palmarès en français); 2° le palmarès en français du Prytanée militaire français établi à Saint-Cyr (an IX-1807), puis à la Flèche (1808), avec les sujets de composition pour les années 1802 à 1807.

1781-1808. Papier. 214 feuillets, dont 94 blancs. 410 sur 265 millim. Rel. maroquin rouge à encadrement; doré sur tranches.

55 (E. XII. 86/3. 47). Décret impérial ordonnant le transfert du Prytanée militaire de Saint-Cyr au Collège de la Flèche (24 mars 1808). Extrait non authentique des minutes de la Secrétairerie d'État.

1808. Papier. 4 pages. 310 sur 200 millim.

56 (E. XII. 86/3. 45). « État des lieux, des bâtiments et dépendances du Prytanée de Saint-Cyr, dressé en vertu du décret impérial du 24 mars dernier et des ordres de S. Exc. M. le Ministre de la Guerre du 30 du même mois, pour servir à la remise desdits bâtiments à M. le général Bel-lavène, gouverneur de l'École impériale spéciale militaire, pour y faire l'établissement de ladite école » (Saint-Cyr, 4 juin 1808).

Ce procès-verbal est signé : « Caizac, capitaine du génie, attaché à

l'École spéciale militaire », et « Le Louvier, quartier-maître, trésorier du Prytanée militaire français. »

1808. Papier. 13 pages. 315 sur 200 millim.

**57** (E. XII. 86/3. 46). Observations et propositions, non signées ni datées, adressées à « S. A. I. » et tendant : 1° au rattachement au ministère de la Guerre du Prytanée militaire français placé par l'arrêté organique du 13 fructidor an XIII dans les attributions du ministre de l'Intérieur ; 2° à l'établissement d'un Conseil d'administration militaire au Prytanée ; 3° à la détermination des attributions du général commandant, du directeur des études et de l'inspecteur.

XIX<sup>e</sup> siècle. Papier. 8 pages. 310 sur 200 millim.

**58** (E. XII. 86. 3. 48). Procès-verbal de la remise des cendres du cœur de Henri IV à l'École royale militaire de la Flèche par M. Rojôu, en exécution du testament de M. Charles Boucher, son beau-père, membre correspondant de la ci-devant Académie de chirurgie et membre de la Société libre des Arts du Mans, ancien chirurgien du Collège (6 juillet 1814). Extrait collationné du registre des délibérations du Conseil municipal de la Flèche. — Cf le récit, rédigé par Boucher, du brûlement du cœur de Henri IV sur la place de la Révolution, à la Flèche, le 7 vendémiaire an II (J. Clère, *Histoire de l'École de la Flèche*, p. 241-243), et aussi plus haut le n° 29 (p. 159).

1814. Papier. 7 pages. 320 sur 200 millim.

**59** (E. XII. 86/3. 49). Règlement du 25 juillet 1817 pour le service des Écoles royales militaires préparatoires.

Copie signée du maréchal duc de Feltre et du baron Évain et contenant trois pages de changements adoptés provisoirement signés : « Évain ».

1817. Papier. 144 pages. 320 sur 220 millim.

**60** (E. XII. 86/3. 50). Procès-verbal du rétablissement et de l'inauguration de la statue de Henri IV au Pont-Neuf, et lettre signée « [Barbé-] Marbois, ministre d'État, président du Comité » (14 mars et 25 août 1817).

1817. Papier. 2 pièces. 310 sur 200 millim.

**61** (E. XII. 86/3. 51). Titres de propriété d'une maison apparte-

nant à Madame Marie Riou, veuve de M. Joseph-Claude Lelong, ancien avocat et juge au tribunal du district de la Flèche, à elle provenant de la succession de M. François-Joseph Douasne, son frère, secrétaire du Point d'honneur, acquise par l'École royale militaire de la Flèche pour l'agrandissement de l'infirmerie de l'École, le 12 avril 1817.

XVIII<sup>e</sup> et XIX<sup>e</sup> siècles. Dossier de 11 pièces, papier timbré ou libre.

**62** (E. XII. 86/3. 52). Titres d'acquisition par l'École royale militaire de la Flèche de deux maisons, sises rue du Collège, appartenant à M. et Mme Mondot (31 août 1820). — Cf. le n<sup>o</sup> 53.

1820. Papier timbré. 3 pièces. 300 sur 210 millim.

**65** (E. XII. 86/3. 53). « Le Tribut de l'École, dialogue en vers entre un maître et les élèves de l'École royale militaire de la Flèche, à l'occasion des fêtes du mariage de S. A. R. Monseigneur le duc de Berri. »

1820. Papier. 4 pages. 310 sur 200 millim.

**64** (E. XII. 86/3. 54). Procès-verbal de la visite du marquis de Clermont-Tonnerre, ministre de la Guerre, à l'École royale militaire de la Flèche, le 27 septembre 1825.

Ce procès-verbal est signé du chevalier de Sourdon, secrétaire-archiviste de l'École.

1825. Papier. 2 pages. 350 sur 230 millim.

**65** (E. XII. 86/3. 55). « Règlement spécial sur l'administration des Écoles royales militaires de la Flèche et de Saint-Cyr » (17 décembre 1826).

Copie authentique, signée du baron de Beauvert, sous-intendant militaire, secrétaire général du ministère de la Guerre.

1826. Papier. 50 pages. 360 sur 240 millim.

**66** (E. XII. 86/3. 56). « Mémoire de M. de Bigault d'Harcourt, chanoine du Mans, directeur des Études à l'École royale militaire de la Flèche, sur les moyens de rendre le télégraphe lumineux, avec lettre d'envoi au maréchal de camp Danlion, commandant l'École militaire (7 février 1829).

Mémoire déposé aux Archives de l'École par délibération du Conseil d'administration.

1829. Papier. 7 et 1 pages. 320 sur 210 millim.

**67** (E. XII. 86/3. 26). Registre des séances du Conseil d'instruction et de discipline de l'École royale militaire de la Flèche, du 21 février 1815 au 22 juin 1829. — Cf. plus loin les nos 80 à 83.

1815-1829. Papier. 146 feuillets. 430 sur 290 millim.

**68** (E. XII. 86/3. 59). « Instructions pour l'exécution de l'ordonnance constitutive du Collège royal militaire de la Flèche » (19 avril 1831).

1831 Papier. 17 pages. 310 sur 190 millim.

**69** (E. XII. 86/3. 57). « Programme des fêtes qui auront lieu les 27, 28 et 29 juillet [1831] au Collège royal militaire de la Flèche. » [Hommage rendu aux citoyens morts dans les trois journées.] Ce programme est signé : « Le maréchal de camp commandant : Baron Baurot. »

1831. Papier. 3 pages. 310 sur 200 millim.

**70** (E. XII. 86/3. 58). Rapports du Censeur des Études au Conseil d'instruction du Collège royal militaire de la Flèche (1<sup>er</sup> juillet 1831 et 20 octobre 1832).

1831-1832. Papier. 8 et 3 pages. 305 sur 210 millim.

**71** (E. XII. 86/3. 60). « Observations de la Commission chargée par le Conseil d'instruction du Collège royal militaire, dans sa séance du 16 juillet 1832, d'examiner le rapport qui lui a été présenté par M. le Censeur des Études, de constater l'état du Collège considéré dans les mœurs, l'instruction, la discipline, l'esprit général des élèves et de présenter des moyens d'amélioration. » (Signé, pour copie conforme : « Baron Baurot ».)

1832. Papier. 15 pages. 340 sur 220 millim.

**72** (E. XII. 86/3. 60 bis). « Opinions de MM. les professeurs Lallanne, Beauchef, Besse et Remars, Bruneau sur les modifications proposées par le Censeur au Conseil d'instruction relativement à l'emploi du temps dans la séance du 20 octobre 1832. » — Cf. le n° 71.

1832. Papier. 8 pages. 350 sur 220 millim.

**75** (E. XII. 86/3. 61). Titres de l'acquisition, faite le 22 mai 1834 par le Collège royal militaire, de l'île de Sainte-Colombe pour y établir un bassin de natation.

XIX<sup>e</sup> siècle. Papier. 9 pièces, dont 2 sur papier timbré.

**74** (E. XII. 86/3. 62). Modifications à l'ordonnance du 12 avril 1831 sur la formation du Collège royal militaire et lettre du maréchal Gérard au colonel commandant le Collège (29 octobre 1834).

1834. Papier. 5 pages. 315 sur 195 millim.

**75** (E. XII. 86/3. 63). Règlement du 23 juin 1836 sur la discipline, la police et l'instruction au Collège royal militaire de la Flèche (23 juin 1836).

1836. Papier. 76 pages. 420 sur 270 millim.

**76** (E. XII. 86/3. 64). Dossier relatif à la cession faite par la ville de la Flèche au Collège royal militaire d'un terrain dans les fossés de la ville.

22 décembre 1838-31 août 1839. Papier 19 pièces, dont une sur papier timbré.

**77** (E. XII. 86/3. 65). Dossier de l'adjudication, prononcée le 10 janvier 1839 au profit du Collège royal militaire, d'un terrain sis dans les anciens fossés de la ville de la Flèche.

XIX<sup>e</sup> siècle. Papier. 10 pièces, dont 4 sur papier timbré.

**78** (E. XII. 86/3. 66). Pièce de vers latins et français lue au Collège Louis-le-Grand, le jour de la Saint-Charlemagne, par Marien Deschanel, élève de philosophie.

1839. Papier. 12 pages. 200 sur 155 millim.

**79** (E. XII. 86/3. 67). Réflexions non signées relatives à des améliorations à apporter à l'organisation des études du Prytanée sur les points suivants : 1<sup>o</sup> Organisation des classes de la 8<sup>e</sup> à la 4<sup>e</sup> et des classes supérieures ; 2<sup>o</sup> Personnel enseignant ; 3<sup>o</sup> Traitement et avancement des répétiteurs et des professeurs, et organisation des concours.

1848. Papier. 83 pages. 310 sur 190 millim.

**30-35** (E. XII. 86/3. 26). Registres des délibérations du Conseil d'instruction du Collège militaire et du Prytanée de la Flèche de 1837 à 1859. — 4 registres.

**30.** Registre des délibérations du 15 mai 1837 au 30 avril 1842.  
— Papier. 126 feuillets. 440 sur 300 millim.

**31.** Registre des délibérations du 10 juin 1842 au 28 octobre 1846.  
— Papier. 125 feuillets. 430 sur 300 millim.

**32.** Registre des délibérations du 6 décembre 1846 au 20 juillet 1851. — Papier. 100 feuillets. 460 sur 300 millim.

**35.** Registre des délibérations du 26 juillet 1851 au 31 octobre 1859. — Papier. 203 feuillets. 460 sur 300 millim.

# MANUSCRITS

DE LA BIBLIOTHÈQUE DU

## COMITÉ TECHNIQUE DE SANTÉ

AU MINISTÈRE DE LA GUERRE

---

**1** (B. I. 31). « Abrégé de médecine, attribué à Coste, ancien inspecteur général du service de santé militaire, et provenant de sa bibliothèque.

« Donné à la bibliothèque du Conseil de santé, [signé] Larrey. »

XIX<sup>e</sup> siècle. Papier. 870 pages. 218 sur 160 millim. Demi-rel.

**2** (B. VII. 6). « Recherches sur les épidémies de fièvre intermittente qui règnent à La Rochelle, par Crouigneau (de Fronsac), chirurgien, sous-aide à l'hôpital militaire de Saint-Denis, membre de la Société de médecine de La Rochelle. »

XIX<sup>e</sup> siècle. Papier. 103 feuillets. 220 sur 150 millim. Demi-rel.

**3** (C. I. 16). « Cours de pathologie chirurgicale, » par H. Larrey. (Année 1846-1847.)

XIX<sup>e</sup> siècle. Papier. 375 feuillets. 230 sur 172 millim. Demi-rel.

**4** (C. I. 17). « École du Val-de-Grâce. — Résumé de mon cours de pathologie chirurgicale de 1847 à 1848, [signé] Larrey. Rédigé par M. Weiss. »

XIX<sup>e</sup> siècle. Papier. 741 pages. 230 sur 172 millim. Demi-rel.

**5** (C. X. 15). « Traité des diverses maladies qui surviennent au col et à la poitrine, et des différentes opérations qu'elles exigent, par

P.-F. Bougon, chirurgien du premier bataillon de la 12<sup>e</sup> 1/2 brigade d'infanterie légère. »

XIX<sup>e</sup> siècle. Papier. 181 pages. 223 sur 150 millim. Rel. en maroquin vert.

**6-8** (E. IV. 3). « Cours de chimie. »

Tome I. « Introduction, contenant l'histoire des progrès de cet art. — Première partie. »

Tome II. — « Seconde et troisième parties, contenant le règne animal et le règne minéral. »

Tome III. — « Suite de la troisième partie, contenant le règne animal... »

XIX<sup>e</sup> siècle. Papier. 714, 583 et 523 pages. 3 vol. in-4°. Demi-rel.

**9** (G. IV. 13). « Topographie historico-médicale d'Antibes et de sa campagne, avec un sommaire de leur histoire naturelle, par Jacques Bardol, docteur en médecine de la Faculté de Montpellier, ancien médecin en chef de corps d'armée, ex-inspecteur divisionnaire des hôpitaux militaires, médecin des prisons, avec retraite à Saint-Flour (Cantal), membre correspondant de la Société de médecine de Paris, de l'Académie médicale de Madrid et chevalier de l'Ordre royal de la Légion d'honneur; faite en l'an VII de la République (1798), à Antibes. »

XVIII<sup>e</sup> siècle. Papier. 399 pages et un plan topographique des cantons d'Antibes et de Biot (département du Var). 248 sur 173 millim. Reliure moderne.

**10** (G. V. 35). « Considérations générales sur le service de santé militaire et son administration, suivies d'un plan de réorganisation de ce service. — 1819. »

XIX<sup>e</sup> siècle. Papier. 115 pages. 210 sur 138 millim. Cartonné.

**11** (G. V. 189). « Kriegs-Sanitäts-Ordnung. — Règlement sur le service de santé de l'armée allemande (Berlin, 10 janvier 1878); traduit par le médecin principal de 1<sup>re</sup> classe Læderich. »

XIX<sup>e</sup> siècle. Papier. 570 pages. 222 sur 172 millim. Cartonné.

**12** (G. V. 190). « Armée italienne. — Règlement sur le service de



santé militaire en temps de paix (3 avril 1887); traduit par le médecin principal de 1<sup>re</sup> classe Læderich. »

XIX<sup>e</sup> siècle. Papier. 304 pages. 222 sur 170 millim. Cartonné.

**15** (G. V. 191). « Armée italienne. — Service sanitaire en campagne et dispositions diverses concernant les autres services administratifs dans leurs relations principales avec le service et le personnel de santé. — Extrait du règlement sur le service en campagne. 2<sup>e</sup> partie. Service des intendances (1881); traduit par le médecin principal de 1<sup>re</sup> classe Læderich. »

XIX<sup>e</sup> siècle. Papier. 156 pages. 222 sur 170 millim. Cartonné.

**14** (G. V. 248). « Mexique. — Correspondance du docteur Léon Coindet, ayant servi à la publication de son ouvrage, et comprenant : 68 lettres et quelques copies; 16 observations de typhus; la première partie d'un travail sur la respiration et la circulation aux altitudes du Mexique (1864); — lettres adressées à l'auteur, le 15 juin 1867, rendues par Mme Coindet, le 26 janvier 1872, d'après ma demande [note autographe du baron Larrey, à Paris, le 18 septembre 1885], pour être conservées dans les Archives..., en mémoire de notre regretté camarade. »

XIX<sup>e</sup> siècle. Papier. 590 feuillets. 282 sur 212 millim. Demi-rel.

**15** (G. V. 249). « Dépêches du médecin en chef de l'armée d'Italie, le baron Larrey, en 1859. »

Don du baron Larrey.

XIX<sup>e</sup> siècle. Papier. 314 feuillets. 320 sur 198 millim. Demi-rel. maroquin vert.

**16** (G. V. 250). « Lettres et rapports sur le service de santé au médecin en chef de l'armée d'Italie, baron Larrey, en 1859. »

On y trouve des lettres des docteurs Vaillant, président du conseil de santé, Baizeau, Bertherand, Boudin, Cazalas, Chenu, Cuvellier, Dujardin-Beaumetz (rapport sur l'organisation de l'ambulance du Mont-Cenis, en 1860), Gama, Maillot, Michel Lévy, Martinet de Cordoue, Maupin, Richepin, Salleron, Scoutetten, Marjolin, Nélaton, etc.

Don du baron Larrey.

XIX<sup>e</sup> siècle. Papier. 630 feuillets. 352 sur 232 millim. Demi-rel.

**17** (G. V. 251). « Dépêches du médecin en chef de l'armée, baron Larrey, pendant la guerre de 1870-1871. Siège de Paris. »

Don du baron Larrey.

XIX<sup>e</sup> siècle. Papier. 736 feuillets. 320 sur 200 millim. Demi-rel. maroquin vert.

**18** (G. V. 252). « Dépêches des médecins militaires au médecin en chef de l'armée, baron Larrey, pendant la guerre de 1870-1871. Siège de Paris. »

On y trouve des lettres des docteurs Azaïs, Baizeau, Barberet, Blondeau, Boisseau, Boulian, Boyreau, Castex, Champenois, Coindet, L. Colin, Dauvé, F. Fée, Fropro, Garnier, Grimaldi, Hamel, Lacro-nique, Legouest, Mathieu, Mounier, Moussu, A. Pasquier, Pomonti, Rémy, Tribout, Vauthier, etc.

Don du baron Larrey.

XIX<sup>e</sup> siècle. Papier. 708 feuillets. 330 sur 212 millim. Demi-rel. maroquin brun.

**19** (G. V. 253). « Lettres de médecins militaires et de médecins civils au médecin en chef de l'armée de Paris, le baron Larrey. 1870-71. »

On y trouve des lettres des docteurs Agostini, Astié, Aubry, Baizeau, Barberet, Baudon, Bécœur, Blondeau, Boyreau, Bresson, Carivenc, Castano, Cazalas, Chauvel, Chenu, Cléramboust, Coindet, L. Colin, Colmant, Corne, Coze, Cuignet, Cuvelier, Daga, Didelot, Didiot, Defos du Rau, Dufour, Ferra, Fropro, Fuzier, Gaujot, Gerrier, Grellois, Guillemain, Guimberteau, Hamel, Hutin, Legouest, Meige, Maurice Perrin, C. Reeb, M. Robert, Sarazin, Schaumont, Sonrier, Spillmann, Strauss; — Émile Bégin, Béhier, J. Béraud, G. Bergeron, Blachez, Bonnefin, Boyer, Broca, Brouardel, Champeaux, Déclat, Demarquay, Depaul, Desormeaux, Devilliers, Dolbeau, Duchaussoy, Ehrmann, Falret, Fournier, Gallard, Girard de Cailleux, F. Guyon, Halma-Grand, Houel, Lailier, Laisné, Lancereaux, Langlebert, G. Le Bon, Le Fort, Legrand du Saulle, Leriche, Maisonneuve, Marjolin, Moreau, Nélaton, Nicaise, Ollivier, Paquelin, Rabuteau, Ricord, F. Rochard, Roux, Sanson, Trélat, Worms, etc.

Don du baron Larrey.

XIX<sup>e</sup> siècle. Papier. 834 feuillets. 338 sur 222 millim. Demi-rel. maroquin brun.

**20-22.** « Catalogue comptable de la bibliothèque du Conseil de santé des armées. »

Ce catalogue comprend trois registres, dont le premier date de 1790 et a servi jusqu'en 1868, le second de 1868 à 1899 [visé le 31 décembre 1899, par le bibliothécaire docteur Dionis]; et le troisième constitue un catalogue méthodique.

XIX<sup>e</sup> siècle. Papier. 212 et 162 feuillets; 476 pages. 460 sur 300 millim. Cartonné.

### 25. Mélanges.

1. « Mémoires de chirurgie militaire et campagnes du baron Larrey. 4<sup>e</sup> volume. » (1811-1814.) — 280 pages. 360 sur 240 millim.

2. « Topographie médicale d'Aïn-Draham (régence de Tunis), par M. Péradon, Cyprien, médecin major de 2<sup>e</sup> classe aux hôpitaux militaires de Tunisie. » 15 février 1895. — 87 feuillets.

3. « Tunis. Topographie médicale. Conditions hygiéniques. Maladies, par le docteur Aubert, médecin major de 1<sup>re</sup> classe à l'hôpital militaire du Belvédère. Tunis, » 10 mai 1896. — 40 feuillets.

4. « Topographie médicale de Sousse, par M. L. Aubert, médecin major de 1<sup>re</sup> classe. » Tunis, 23 avril 1895. — 30 feuillets.

5. « Un an sur les bords de la Medjerdah. Notes et souvenirs (mars 1884), par le docteur J.-F. Guégan, médecin aide-major de 1<sup>re</sup> classe au 15<sup>e</sup> de dragons. » — 32 feuillets.

XIX<sup>e</sup> siècle. Papier. Dimensions variables.

### 24. Mélanges.

1. « Conseil de santé des armées. Plan d'enseignement et d'études pour les officiers de santé militaires. » Janvier 1843. Signé de Pasquier, Bégin, Brault, Moizin, J.-C. Gasc, membres du Conseil de santé. — 38 feuillets.

2. « Catalogue des ouvrages donnés à l'École d'application du Val-de-Grâce, par Monsieur le baron Larrey. » — 48 feuillets.

3. « Essai sur l'anatomie chirurgicale et topographique de l'espace inguino-crural; extrait du cours fait à Alger en 1831, par M.-L. Baudens, D. M. P., chirurgien-major, membre correspondant de diverses sociétés médicales. » Alger, le 5 octobre 1831. — 16 feuillets. 350 sur 220 millim.

4. « Maladies des yeux. Pratique de l'oculiste Forlenze. — Rapport fait par le citoyen Jagon, chirurgien en chef de la succursale des Invalides de Louvain, à MM. les inspecteurs généraux du service de santé des armées, sur les opérations que M. Forlenze a faites sur divers invalides. » — 16 feuillets.

XIX<sup>e</sup> siècle. Papier. Dimensions variables.

25. « De la fièvre typhoïde dans les garnisons du corps d'armée de Tunisie de 1881 à 1884. Étiologie. Mortalité. Prophylaxie, par Fr. Poncet, médecin principal de 1<sup>re</sup> classe, professeur agrégé du Val-de-Grâce, directeur du service de santé du corps d'occupation, et L. Torthe, médecin aide-major de 1<sup>re</sup> classe, attaché à la direction du service de santé du corps d'occupation. »

Mémoire accompagné d'un recueil de graphiques, intitulé : « Fièvre typhoïde en Tunisie 1881-1882-1883. Courbes indiquant la marche et l'intensité des épidémies typhoïdes pour chaque garnison. »

XIX<sup>e</sup> siècle. Papier. 627 feuillets et un atlas. 310 sur 215 millim.

## 26. Mélanges.

1. « Notes climatologiques sur les conditions de salubrité de la côte orientale de la Tunisie, par M. Bertholon (Lucien-Joseph), médecin aide-major de 1<sup>re</sup> classe au 4<sup>e</sup> régiment de cuirassiers. » 23 novembre 1883. — 8 feuillets.

2. « Relation chirurgicale de l'expédition du Ryss, en 1852, par S. Mallet, ex-médecin-adjoint, chargé du service médico-chirurgical de l'hôpital de Nemours, actuellement médecin aide-major à l'hôpital de Tlemcen. » — 52 feuillets.

3. « Essai sur l'hygiène du soldat en Algérie, par M. Périer, chirurgien aide-major à Saint-Cyr. » (Septembre 1842.) — 482 pages.

4. « Mémoire sur les moyens de diminuer la mortalité des Européens dans la régence d'Alger, par M. Bastier, docteur en médecine à Paris. » Juillet 1834. — 8 feuillets.

XIX<sup>e</sup> siècle. Papier. Dimensions variables.

## 27. Mélanges.

1. « Mémoire sur l'importance de la chimie dans l'art de guérir. » — 19 pages.

2. « Division du corps humain ou sa physique extérieure, » leçons d'anatomie du professeur Larrey. Toulon, 1796. — 46 feuillets.

3. « Leçons sur les plaies d'armes à feu; » une note manuscrite donne le nom de Willaume. — 20 feuillets.

4. « Des maladies des armées dans le Mantouan, observées et traitées depuis le mois de ventôse jusqu'au 1<sup>er</sup> thermidor an IV; par François-Emmanuel Fodéré, médecin de l'armée d'Italie. » — Quatre mémoires présentés à l'inspection générale de santé à Paris, réunis en un cahier de 60 feuillets. (Juillet 1797.)

5. « Saggio sopra la malattia, che si osservano più d'ordinario negli ospitali militari dell'armata d'Italia, del c<sup>oo</sup> P. A. Bondioly, medico di 1<sup>a</sup> classe alla detta armata. Anno IX della Republica francese » (28 mai 1801). — 45 feuillets.

XIX<sup>e</sup> siècle. Papier. Dimensions variables.

### 28. Mélanges.

1. « Rapport au Ministre de la guerre sur le projet de règlement concernant l'organisation et le service du corps des officiers de santé militaires. » 22 septembre 1848. — 44 feuillets.

2. « Projet de règlement sur l'organisation et le service du corps des officiers de santé de l'armée de terre. » — 246 feuillets.

3. « De la nécessité et des moyens de donner au corps des officiers de santé de l'armée une organisation dont les bases garantissent plus de facilité dans le renouvellement de son personnel et plus de lumières chez ceux qui en feront partie, par Raymond Faure, médecin et professeur à l'hôpital militaire d'instruction de Strasbourg. » (Janvier 1840.) — 32 pages.

4. « Exposé de la situation des officiers de santé militaires de l'armée française, suivi de considérations sur la nécessité d'une réorganisation de ce corps, par H. Scoutetten, chirurgien major, professeur à l'hôpital d'instruction de Metz. » (20 juillet 1839.) — 118 pages.

XIX<sup>e</sup> siècle. Papier. Dimensions variables.

### 29. Mélanges.

1. « Rapport sur l'état actuel du corps de santé et sur la nécessité de le réorganiser. » — 13 pages.

2. « Projet Dolbé et Monnier, chirurgiens aide-majors au 9<sup>e</sup> régi-

ment d'artillerie : « Instruire les officiers du corps de santé militaire, pour améliorer leur position; améliorer leur position, pour exiger qu'ils soient instruits. » (4 février 1848.) — 12 feuillets.

3. « Plan d'organisation du corps des médecins militaires, par le docteur Édouard Blanvillain, chirurgien aide-major de 2<sup>e</sup> classe au 65<sup>e</sup> de ligne. » (1848.) — 16 feuillets.

4. « Projet de règlement de la Société générale de médecine militaire; » deux lettres d'envoi à ce sujet, signées de H. Larrey, Aug. Durand, Barthéz et Thirioux. (12 septembre 1849.) — 10 feuillets.

5. « Quelques mots sur l'état actuel de la pharmacie militaire, » par de Mortain, docteur en médecine, pharmacien aide-major de 1<sup>re</sup> classe à l'Hôtel royal des Invalides. » — 17 feuillets.

XIX<sup>e</sup> siècle. Papier. Dimensions variables.

### 50. Mélanges.

1. « Rapport sur les plaies de la vessie (inséré dans les mémoires de la Société de chirurgie), par M. H. Larrey, chirurgien en chef de l'hôpital du Gros-Caillon, ex-professeur au Val-de-Grâce, agrégé de la Faculté. »

2. « Rapport de M. Larrey sur le mémoire de M. Demarquay, » au nom d'une commission dont faisaient également partie MM. J. Giraldès et E. Chassaignac. (Juillet 1849.) — 75 feuillets. 232 sur 190 millim.

3. « Coup d'œil médical sur l'acclimatement des Français en Afrique, par F.-L. Scrive, docteur en médecine de la Faculté de Paris, ex-professeur d'anatomie de l'hôpital militaire du Val-de-Grâce, chirurgien aide-major au 47<sup>e</sup> régiment d'infanterie de ligne. » — 32 pages.

4. « Appareil amovo-inamovible simplifié (en carton, ouate et linge mouillé), par le docteur Séré (Henry), médecin aide-major de 1<sup>re</sup> classe à l'hôpital militaire de Maubeuge. » (Paris, le 10 mai 1863.) — 22 feuillets.

XIX<sup>e</sup> siècle. Papier. Dimensions variables.

### 51. Mélanges.

1. « Quelques réflexions sur la position sociale et matérielle des officiers de santé militaires, suivies de propositions nouvelles pouvant avoir une portée dans une organisation nouvelle du corps, » par le

docteur Edmond Lesquillon, médecin aide-major de 1<sup>re</sup> classe au régiment des guides de la Garde impériale. — 14 feuillets.

2. « Projet de loi portant organisation du corps des officiers de santé militaires. » (Projet anonyme, adressé à M. Lévy, inspecteur du service de santé des armées.) (1852.) — 15 feuillets.

3. « Considérations générales sur le service de santé militaire et son administration, suivies d'un plan de réorganisation de ce service, par le docteur Lefébure, pharmacien major, professeur de chimie à l'hôpital de Lille. » (1819.) — 24 feuillets.

4. « Esquisse historique sur le service de santé militaire. Discours prononcé par M. le docteur Lefébure, pharmacien major, professeur de chimie à l'hôpital militaire d'instruction de Lille, le 19 novembre 1835, à l'occasion de la distribution des prix. » — 19 feuillets.

XIX<sup>e</sup> siècle. Papier. Dimensions variables.

## 52. Mélanges.

1. « Exposé et considérations sur l'organisation et le fonctionnement du service de santé, par M. Jeannel, pharmacien inspecteur, membre de la commission de réorganisation du service de santé. » — 17 feuillets.

2. « Résumé des observations que j'ai présentées et des explications que j'ai données à la commission du Sénat, chargée du projet de loi sur l'administration de l'armée, dans sa séance du 1<sup>er</sup> juillet 1876, au Ministère de la guerre, » par Legouest, président du Conseil de santé. — 23 feuillets.

3. « Mémoire sur l'organisation du service de santé de l'armée, » par M. Blin, médecin major de 1<sup>re</sup> classe. — 62 feuillets.

4. « Projet de décret sur le service de santé. » — 13 feuillets.

5. « Copie du projet de décret sur le service de santé des troupes, présenté à la Convention nationale. (1793.) » — 12 feuillets.

XIX<sup>e</sup> siècle. Papier. Dimensions variables.

## 53. Mélanges.

1. « Note sur le projet de loi portant organisation du personnel du service de santé de l'armée » (28 février 1851), par M. Lévy. — 16 feuillets.

2. « Contribution à l'organisation du service de santé de l'armée de

terre, » par le docteur Rogues, médecin major au 12<sup>e</sup> dragons. (1871.) — 19 feuillets.

3. « D'une nouvelle organisation du service de santé de l'armée, » par Ed. Thomas, médecin-major de 2<sup>e</sup> classe au 5<sup>e</sup> hussards. (1872.) — 34 feuillets.

4. « Observations sur le service de santé des armées de terre en temps de paix et en campagne, par M. le docteur P. Beauchamp, médecin aide-major de 1<sup>re</sup> classe au 14<sup>e</sup> régiment de dragons. » — 74 feuillets.

5. « Réorganisation du service de santé militaire. Recrutement des médecins militaires, par Ch. Judes. » (Août 1872.) — 12 feuillets.

6. « Exposé et considérations sur l'organisation et le fonctionnement du service de santé, » par M. Devèze, colonel du génie, membre de la commission de réorganisation du service de santé. — 12 feuillets.

XIX<sup>e</sup> siècle. Papier. Dimensions variables.

#### 54. Mélanges.

1. « État nécrologique de la ville de Cadix, depuis l'année 1800 jusqu'à l'année 1824 inclusivement, par M. Guyon, chirurgien major. » — 28 feuillets.

2. « Quelques considérations sur les causes et la nature des maladies qui ont régné au camp de Boulogne, pendant l'hiver de 1806, » par Bailly, docteur en médecine, chirurgien aide-major au 46<sup>e</sup> régiment. (28 mars 1806.) — 8 feuillets.

3. « Précis historique des quatre premiers mois de l'épidémie qui a régné à Boulogne-sur-Mer et sur les bords de la Liane, par P.-B. Bailly, docteur en médecine, chirurgien aide-major au 46<sup>e</sup> régiment. » (12 décembre 1806.) — 26 feuillets.

4. « Mémoire sur les maladies qui ont régné à l'hôpital militaire de Chioggia pendant les mois d'avril, mai et juin 1808, par B. Roques, chirurgien aide-major à l'armée d'Italie, chargé en chef du service médico-chirurgical de cet hôpital. » — 34 pages.

5. « Considérations sur quelques points de doctrine applicables aux plaies d'armes à feu et surtout aux incisions, » par Gourdan, chirurgien de 1<sup>re</sup> classe à Pavie (armée d'Italie). (21 janvier 1801.) — 17 feuillets.



6. « Rapport général sur la nature et les causes des maladies endémiques dont les militaires sont particulièrement affectés dans les départements hollandais et sur les moyens de les prévenir, par S.-J. Brugmans, inspecteur général du service de santé des armées; » accompagné d'un rapport de Brugmans sur l'utilité des distributions de vinaigre et les précautions à prendre pour assurer sa bonne qualité. (Juin 1811.) — 59 et 11 pages.

7. « Rapport général sur la topographie médicale des provinces du nord de l'Espagne, accompagné de quelques considérations sur les maladies qui ont régné pendant le second trimestre de l'an 1811, » par Renaty, médecin en chef de l'armée du nord de l'Espagne. — 15 feuillets.

XIX<sup>e</sup> siècle. Papier. Dimensions variables.

**55. Guerres de la Révolution. (1792-1793.) — Moyens de transport.**

1. « Pièces relatives au concours pour le prix proposé sur le meilleur modèle de voiture couverte et suspendue pour le transport des malades et blessés dans les armées. Du 6 décembre 1792, l'an 1<sup>er</sup> de la République. » — Procès-verbaux des séances du Conseil de santé, du 6 décembre 1792, avec l'examen des modèles et des plans proposés; du 9 décembre, avec le discours prononcé par le citoyen Coste, président; du 13 décembre, du 14 décembre, du 17 décembre et du 20 décembre.

2. Notes pour la rédaction des procès-verbaux du concours pour les voitures, tenu au Louvre, dans la salle de l'Académie des sciences: — Lettres de Pache, ministre de la guerre, au sujet de l'examen des voitures pour le transport des malades et blessés aux armées. (5-6 décembre 1792.) — Extrait des registres de l'Académie de chirurgie, par Pierre Suë, secrétaire par intérim de l'Académie, au sujet de l'élection du citoyen Deschamps, chirurgien major de l'hôpital de la Charité, pour donner concurremment avec les membres du Conseil de santé, son avis « sur les lits et machines propres à transporter les blessés à l'armée ». (6 décembre 1792.) — Lettre du Conseil de santé à la Faculté de médecine et à l'Académie de chirurgie pour les prier de vouloir bien députer un commissaire à l'examen et au jugement des modèles de voitures. (6 décembre 1792.) — Lettres de Bourru, doyen

de la Faculté de médecine de Paris, commissaire député par l'assemblée de la Faculté. (16 décembre 1792.)

3. Lettres du Conseil de santé et du ministre de la guerre Pache, sur la nécessité d'ouvrir un second concours, qui sera irrévocablement fermé fin février. — Copie de l'avis aux artistes, sur le prix proposé pour les voitures destinées au transport des malades et blessés dans les armées, en exécution de la loi du 11 novembre, signée Bayen, Thouret, Dezoteux, Vauquelin, Gilbert, De Varenne, Daignan, de Santi, etc. (Janvier 1793.)

4. Lettre de Vicq d'Azyr, secrétaire de la Société nationale de médecine, sur la nomination de Thouret, délégué à l'examen des mémoires et des modèles de voitures envoyés au concours. (10 mars 1793.)

5. Procès-verbal de la séance publique tenue au Louvre, dans l'une des salles de l'Académie des sciences pour le concours du prix proposé pour une voiture destinée au transport des malades et blessés dans les armées, le lundi 12 mars 1793. — 149 pages.

6. Compte rendu sommaire des séances du concours, les 12, 13, 14, 20, 21 et 22 mars 1793.

7. Cahier des signatures des membres présents aux séances du Conseil de santé des hôpitaux militaires, relatives à l'examen des modèles de voitures. (Décembre 1792-mars 1793.)

8. Jugements portés dans la séance du 18 mars 1793, relativement aux modèles de voitures. — Séances des 23, 25, 27, 30 mars, 2, 5, 8, 9, 19 avril, 19 mai, 14 et 19 juin 1793. Procès-verbaux.

9. État et nombre des modèles de voitures déposés au Conseil de santé pour le concours clos le 28 février 1793. Divers plans; observations sur les modèles et plans déposés. Mémoires explicatifs des citoyens Petit, Julien, Deribaucourt, Pannelle; Lucien Noël, maire de Moret; Patron, ingénieur; L.-J.-R. Le Conte, chirurgien; Legrand; Barth, serrurier; Deshayes, ingénieur de la marine; Coffin; Toulouise, charron et serrurier; Guillaume-Philippe Le Lièvre, serrurier; Gintzrot, sellier et carrossier à Strasbourg (avec une lettre de Laurent, député du Bas-Rhin à la Convention); Jamart, menuisier; Féron, horloger; Dubenca, coutelier; Zacharie, horloger à Lyon; Lardé, menuisier et mécanicien; Gerbod, sellier; Touchard, sellier; Cassebois; Couturier; Boichard; Martin, sculpteur; Dumontier; Donic, sellier; Cardinet; Hirweg; Arreither, sellier, et Carrassi, dessinateur; Coudert; Pellechet; Dréan, sellier; Moufle, charron; Rasp, charron, Le Gros et Lafosse; Debéziis;

Chopard, carrossier aux forges nationales; Vautier; Chrétien, employé aux postes; De Mouchaux, inspecteur des charrois; Beaupuis, charron. Observations sur les modèles présentés.

10. « Mémoire explicatif d'une voiture litière destinée au transport des malades blessés de l'armée, par De Trouville, ingénieur. » (27 février 1793.)

11. « Description d'un chariot inversable propre à servir d'hôpital ambulante, » par Thilorier. (10 mars 1793.)

12. « Mémoire pour servir d'explications à la construction d'une voiture, proposé par le Ministre de la guerre en exécution de la loi du 11 novembre dernier. »

13. « Modèles et plans survenus depuis la clôture du concours, et que le Ministre a invité le Conseil d'examiner à la fin du concours pour lui en rendre compte. » Mémoires des citoyens Bardon (20 avril); Billiaux, ingénieur-mécanicien (30 avril); Cassebois, ci-devant sellier-bourrelier (22 mai); Coffin; Gallet, sellier; Moulin et Laurent; Marot (30 mars); Pellin, horloger; avec lettre d'envoi du commissaire ordonnateur adjoint du Gard, Blanchard. (1793.)

XIX<sup>e</sup> siècle. Papier. Dimensions variables.

## 56. Armée des Alpes. — Guerres d'Italie. (1796-1800.)

1. « Armée des Alpes. Service de santé. Résumé des procès-verbaux que les citoyens Faye, premier médecin de l'armée du Midy, et Heurte-loup, chirurgien consultant de l'armée des Alpes, ont dressés sur la situation de tous les établissemens militaires de santé, qui se trouvent dans la ligne de la dite armée, en conséquence des ordres du commissaire-ordonnateur en chef...; suivi d'un aperçu des ressources qu'offrent les places de Briançon, Mont-Dauphin, Embrun, Gap, Le Fort Barraux, et plusieurs châteaux qui se trouvent sur la route de ce fort à Grenoble, pour y former d'autres établissemens de santé. » Reçu au Conseil de santé, le 18 décembre 1792. — Ce ms. de 21 feuillets a été inséré dans les *Archives de médecine et de pharmacie militaires* (Paris), tome XV, 1890, pages 319, 402 et 488. Il mentionne l'inspection des hôpitaux sédentaires de Lyon, Antibes et Grenoble, de l'hôpital auxiliaire de Toulon et des ambulances installées à Vence, à Grasse, à Faucon et à Montallieu, aux mois d'août et septembre 1792.

2. « Avis sur les moyens de conserver ou de rétablir la santé des troupes, à l'armée d'Italie » (Paris, le 4 prairial an IV), par les inspecteurs généraux du service de santé des armées Coste, Biron, Heurteloup, Villar, Bayen, Parmentier, Vergez; — suivi de l'approbation donnée par le ministre de la guerre Petiet pour l'impression de cette instruction, le 11 juin 1796. — 36 feuillets. — On y a joint une lettre de Saucerotte à ses collègues à propos de cette instruction, dont il les félicite. (Lunéville, 8 juillet 1796.)

3. « Essai sur les maladies principales qui ont régné dans les troupes de l'armée française campée sous les murs de la ville de Mantoue pendant l'été de 1796; suivi du Récit historique du blocus et du siège de la ville de Mantoue pendant les mois de mai, juin, juillet et les premiers jours de celui d'août de l'an 1796, » par Froment, médecin. — 20 feuillets.

4. « Essai sur les maladies des troupes en Italie, ou observations sur les maladies principales qui se sont fait sentir parmi les troupes françaises qui composaient le blocus de la ville de Mantoue, suivies de l'historique de celles qui ont affligé l'armée autrichienne dans l'intérieur de la place, par le cit. Froment, médecin de l'armée d'Italie. » (29 avril 1797.) — 24 feuillets.

5. « Observations sur quelques-unes des maladies qui ont régné cet automne dans l'armée d'Italie. » (1799-1800.) — 30 feuillets.

XIX<sup>e</sup> siècle. Papier. Dimensions variables.

### 57. Mélanges.

1 « Mémoire sur la chirurgie militaire, par le docteur Laroche, chirurgien en chef de l'hôpital militaire de Lyon. » (Juillet 1835.) — 68 pages.

2. « Essai sur l'anévrisme, » [par un officier de santé dont le nom reste inconnu; note de Larrey]. — 35 pages.

3. « Pathologie chirurgicale », cours rédigé par Gournauld, chirurgien de 2<sup>e</sup> classe. — Pages 57 à 104. [Incomplet.]

4. « Notice sur l'épidémie de choléra-morbus indien, qui a régné dans les ports méridionaux de la Méditerranée et dans toute la Provence, pendant les mois de juillet et d'août 1835, » par D.-J. Larrey. — 8 feuillets.

5. « Observation sur une hernie inguinale, » par Larrey, chirurgien aide-major de l'armée du Rhin. — 11 pages.

6. « Notice sur les effets des balles perdues dans les cavités du thorax, pour faire suite au mémoire relatif à l'opération de l'empyème, inséré dans le tome 3 de mes Campagnes, page 442, » par Larrey. — 8 feuillets.

7. « Du sarcocèle, » par Larrey. — 12 feuillets.

8. « Observation sur une luxation grave du genou, précédée de quelques réflexions sur la nature de cette maladie et sur le mécanisme des causes qui la produisent, » par Larrey. — 6 feuillets.

9. « Fractures des membres et fausses articulations, » par Larrey. — 14 pages.

10. « Mémoire sur le tétanos, » par Larrey. — 16 feuillets.

11. « Observation d'une plaie dans le médiastin antérieur où le cœur se montrait à nud, » par Hédeloffer, chirurgien de 1<sup>re</sup> classe de l'armée de réserve, chargé en chef de l'hôpital militaire de Milan, après la bataille de Marengo. (Octobre 1800.) — 8 feuillets.

12. « Armée septentrionale. Armée de Rochembeau. Observations sur un coup de fusil : la balle a pénétré au centre de la fesse droite et fut retrouvée sous le muscle grand pectoral à deux travers de doigt au-dessus du tétou gauche, par le citoyen Mangin, chirurgien aide-major de la dite armée. » (Novembre 1796.) — 10 pages.

13. « Topographie de Rome, » par Jean-Baptiste Michel, docteur en médecine, médecin ordinaire des armées, chargé du service médical de l'hôpital militaire de Rome. (1810.) — 12 feuillets.

14. « Dissertation médico-chirurgicale sur la teigne, suivie de quelques observations sur les fièvres pernicieuses qui ont régné à Rome pendant l'été de 1812, par V. Millet, chirurgien sous-aide au 14<sup>e</sup> régiment d'infanterie légère. » — 30 feuillets.

15. « Note sur quelques particularités de la fièvre jaune de La Vera-Cruz, » par le D<sup>r</sup> Fuzier. — 8 feuillets.

16. « Résumé d'études sur la fièvre jaune observée à La Vera Cruz, pendant les épidémies qui se sont succédées de 1862 à 1867, par le D<sup>r</sup> Fuzier, médecin principal. » — 65 feuillets.

17. « Clinica medica. Lecciones dadas en la escuela de medicina de esta capital, por el D<sup>r</sup> Jimenez, professor del ramo. Abscesos del higado. » — 24 feuillets.

18. « Relation historique et chirurgicale de la blessure de M. le général de Sonis, commandant le 17<sup>e</sup> corps d'armée de la Loire, et de l'amputation qu'elle a nécessitée (Bataille de Loigny, 2 décembre

1870), » par M. le médecin inspecteur général Dujardin-Beaumetz. — 8 feuillets.

19. « Relation médico-chirurgicale du siège de Toul (août-septembre 1870), par le D<sup>r</sup> Emile Bancel, chirurgien en chef de l'hôpital civil et militaire. » (1872.) — 59 feuillets.

20. « Topographie du canton de Livernon, département du Lot, par le citoyen Andral, ancien médecin à l'armée des Pyrénées-Orientales. » — 80 pages. 212 sur 162 millim.

21. « Relation des maladies observées à l'hôpital militaire de Barcelone pendant le 1<sup>er</sup> trimestre de 1827, » par les officiers de santé en chef de l'hôpital, Jourdain, Bayeux, Duvivier. (16 avril 1827.) — 30 feuillets.

22. « Abrégé topographique et médical de Dunkerque, par le citoyen Gigot, chirurgien en chef de l'hôpital militaire de Dunkerque. — 10 feuillets.

23. « Notice topographique sur la ville de Grenade en Espagne et le royaume de ce nom, » par Bailly, pharmacien en chef de l'hôpital militaire, ancien pharmacien principal du 2<sup>e</sup> corps de l'armée d'Espagne. (23 avril 1823.) — 9 pages.

24. « Idées sur les maladies contagieuses, extraites d'un discours prononcé dans l'hôpital militaire de Madrid, par R. Faure, médecin ordinaire des armées. » — 12 feuillets.

25. « Santona (province de Santander), » par Masson, pharmacien major à Sarragosse, le 29 novembre 1824. — 26 pages.

26. « Mémoire sur la topographie générale de la ville de La Seu d'Orgel, sur l'état de la pharmacie, des arts, de l'industrie, des productions du pays, de leur usage, sur les minéraux que renferme ce sol, et l'analyse de la source Del Mas de S<sup>t</sup> Vincent, par M. Berteuil, ex-pharmacien aide-major, chargé en chef du service de l'hôpital militaire de La Seu d'Orgel. » — 10 feuillets.

27. « Essai sur la topographie physique et médicale de Pampelune, capitale du royaume de Navarre. » (1827.) — 52 feuillets. 300 sur 210 millim.

XIX<sup>e</sup> siècle. Papier. Dimensions variables.

53. Autographes et pièces curieuses des généraux et hommes politiques de la Révolution.

I. Quatre lettres revêtues d'une apostille du général Bonaparte :

1<sup>o</sup> lettre de Chauvet, commissaire ordonnateur en chef de l'armée, recommandant Watier, chirurgien (14 brumaire an IV); — 2<sup>o</sup> lettre de Yvan, officier de santé à Paris, qui sollicite la place de chirurgien en chef-adjoint à l'Hôtel des Invalides (14 frimaire an VIII); et 3<sup>o</sup> lettre du ministre de la guerre A. Berthier aux consuls de la République au sujet de la nomination d'Yvan (29 frimaire an VIII); 4<sup>o</sup> lettre de Dassion, officier de santé, demandant une place de chirurgien au Val-de-Grâce (2 floréal an IX).

II. Lettre du général de division J. Murat à la Commission de santé, recommandant le citoyen Surguier, médecin à l'armée du Rhin (28 ventôse an VIII).

III. Lettre du général de division Leclerc au ministre de la guerre Berthier, en faveur de Morel, chirurgien de l'hôpital de Colmar (apostille de Berthier, et note de Vergez, secrétaire du Conseil de santé) (5 frimaire an IX).

IV. Mémoire de proposition du citoyen Jean-Marie-Antoine Gorse pour l'emploi de chirurgien-major, signé de Bonaparte, colonel au 4<sup>e</sup> régiment d'infanterie de ligne.

V. Lettre autographe du vice-amiral Bruix aux inspecteurs généraux du service de santé, recommandant l'officier de santé Prat pour un emploi de pharmacien dans l'expédition des îles de l'Amérique (23 brumaire an X).

VI. Lettres ou papiers portant les signatures ou l'apostille des officiers généraux Aubernon, commissaire ordonnateur en chef de l'armée d'Italie; Barras, commandant de l'armée de l'intérieur; Bernadotte, conseiller d'État, général en chef de l'armée de l'Ouest; Alexandre Berthier, ministre de la guerre; L. Bertrand, chef de brigade; Brune, conseiller d'État, général en chef de l'armée de réserve; Caffarelli (Dufalga), chef de la 9<sup>e</sup> demi-brigade d'infanterie légère; Martial Daru, sous-inspecteur aux revues de l'armée d'Italie; Daure, commissaire-ordonnateur en chef de l'armée d'Orient; Desaix, général en chef de l'armée de Rhin-et-Moselle (lettre autographe); Dessolle, général de division, chef de l'état-major général de l'armée du Rhin; Dorsenne, chef de brigade de la place de Bruxelles; Dubreton, commissaire-ordonnateur en chef de l'armée de Mayence; Dufresne, commissaire-ordonnateur en chef de l'armée d'Angleterre; Dugommier, général en chef de l'armée des Pyrénées-Orientales (lettre autographe); Duroc, gouverneur du Palais du gouvernement; Eyssau-

tier, commissaire-ordonnateur en chef de l'armée d'Italie; Ferrand, maire d'Amance (Haute-Saône); Fririon, inspecteur aux revues de l'armée du Rhin; Gudin, chef de la 62<sup>e</sup> demi-brigade, commandant par intérim la place de Strasbourg; Auguste Harville, inspecteur des troupes à cheval à Lunéville; F. Hedouville, commandant supérieur des 1<sup>re</sup>, 15<sup>e</sup> et 16<sup>e</sup> divisions militaires à Arras; Jourdan, général en chef de l'armée de Mayence; Kellermann, sénateur (lettre autographe); Lacombe-S<sup>t</sup> Michel, inspecteur général de l'artillerie à l'armée d'Italie; Laubadère, général de division à Amiens; Lechi, général de brigade, commandant la légion italique; Lefebvre, commandant la 17<sup>e</sup> division militaire (lettre autographe); Le Rebours, commissaire aux secours publics; Mareschal, commissaire des guerres du département des Basses-Alpes; Marescot, premier inspecteur général du génie; Moncey, premier inspecteur général de la gendarmerie nationale; Morand, commandant d'armes de la place de Paris (lettre autographe); Moreau, général en chef à l'armée du Rhin (lettre autographe, avec une apostille du général A. Berthier, ministre de la guerre); Mortier (Édouard), commandant en chef les 15<sup>e</sup> et 17<sup>e</sup> divisions militaires (plusieurs apostilles); Léonard Muller, général de division, employé près le Directoire exécutif (deux lettres autographes); Pajol, chef de brigade à l'armée du Rhin (avec une apostille de Percy, chirurgien en chef); François-Xavier Probst, commissaire ordonnateur en chef de l'armée des Pyrénées-Orientales; Sauret, général de division à l'armée d'Italie; Sorbier, commandant en chef l'artillerie de l'armée des Grisons; Suchet, général de division, chef de l'état-major général de l'armée d'Italie (lettres autographes); Valterre, chef de la 30<sup>e</sup> demi-brigade d'infanterie de ligne à l'armée d'Italie; Vandamme, commandant la 16<sup>e</sup> division, à Lille; Villemazy, commissaire ordonnateur en chef à l'armée d'Italie.

VII. Lettres ou apostilles de diverses notabilités politiques : Auguis, représentant du peuple à l'armée d'Italie; Cambacères, Rabaut, Daunou, Chazal, membres du Comité de Salut public à la Convention nationale (deux lettres autographes de Daunou); Fabre, représentant du peuple près l'armée des Pyrénées-Orientales; François de Neufchâteau, ministre de la guerre (lettre autographe); Garnier, Leblanc, Jourdain, administrateurs de la commune de Paris composant le directoire du département; Haussmann, député à la Convention nationale (autographe); La Rochefoucauld, président du département de Paris



(autographe); Lebrun, consul (lettre autographe); Leglize, adjoint du maire de Saint-Geours (d'Auribat); Merlin, ministre de la police générale de la République; Pétion, maire de Paris; Regnaud, député (de Saint-Jean-d'Angély); Roland, ministre de l'intérieur; Vadier, député à la Convention nationale, président du Comité des secours publics; Maillard, Leblanc, administrateurs du département de Paris; A. Dumont, J.-P. Chazal, La Porte, Marie, Merlin, Fourcroy, J.-P. Lacombe (du Tarn), membres du Comité de Salut public de la Convention nationale; Soubrany, Milhaud, représentants du peuple près l'armée des Pyrénées-Orientales.

VIII. Lettres ou certificats signés des savants ou professeurs à l'époque de la Révolution: Berthollet (lettre autographe); Baudelocque, professeur d'accouchement à Paris (autographe); Boyer, professeur d'anatomie et de chirurgie à l'École de santé (autographes), Chaptal, ministre de l'intérieur, Fourcroy et Berthollet, membres de l'Institut national; Chipault, maître en chirurgie à Orléans; Desault, chirurgien en chef de l'Hôtel-Dieu de Paris (autographes); Ant. Dubois, chirurgien à Paris; Du Tennifer (Michel), professeur de chimie expérimentale à l'école centrale de la Moselle; Fourcroy (Antoine-François), professeur de chimie générale au Muséum d'histoire naturelle, et Jussieu, directeur du Muséum; Fourcroy à Carnot, ministre de la guerre (lettre autographe); Hévin, maître en chirurgie à Versailles; D.-J. Larrey, chirurgien en chef des armées, professeur à l'hôpital militaire du Val-de-Grâce (autographe); Jean-Frédéric Lobstein, médecin-prosecteur à l'École spéciale de médecine de Strasbourg (autographe); Gaspard Monge, ministre de la marine et des colonies; Pelletan, membre de l'Institut national, professeur à l'École de médecine, chirurgien en chef de l'Hôtel-Dieu de Paris (autographes); Portal, professeur de médecine au Collège national de France, et d'anatomie au Muséum national d'histoire naturelle, membre de l'Institut national; Ribes, chirurgien aide-major de l'Hôtel national des militaires invalides; Sédillot jeune, membre du Conseil de santé (apostille à un mémoire de Gillard, chirurgien en chef de l'hôpital militaire de Breda en Hollande); P. Suë, secrétaire par intérim de l'Académie de chirurgie, et médecin en chef de l'hôpital militaire de la Garde des Consuls (autographes); Thouret, directeur de l'École de médecine de Paris (autographe); Tourtelle, professeur à l'École de médecine de Strasbourg, médecin des hôpitaux militaires de Besançon (autographe); Vauquelin,

membre de l'Institut national et professeur au Collège de France (autographe).

IX. Lettres autographes, apostilles et signatures des officiers de santé en chef des armées de la Révolution et de divers médecins ou chirurgiens civils : Justin Bruguière, chirurgien en chef de l'armée d'Italie; Dejussieu, médecin requis pour le service médical à l'hôpital militaire de Choisy; Demours, médecin à Paris; Ignace-Hyacinthe Deschamps, chirurgien de 1<sup>re</sup> classe des armées; Dillais, chirurgien à l'hôpital militaire de Valenciennes (apostille de Hego, membre du Conseil de santé; Dollez, officier de santé à Landrecy; Jean-Antoine Donneau, chirurgien (apostille du général Brune, conseiller d'État); P.-I. Doré, officier de santé à l'hôpital militaire d'Amiens (apostilles de Vergez, chirurgien en chef de l'armée de l'intérieur, et Le Preux, premier médecin de l'armée de l'intérieur et du camp sous Péronne); Alexandre Dorvau, élève en chirurgie (certificat de membre de la Société des amis de la Constitution à Poitiers); Dufouart, chirurgien à l'hôpital militaire de Paris; J.-B.-Joseph Dufresnoy, premier médecin de l'armée du Nord, à Valenciennes (pièces autographes relatant ses services); Dumora, officier de santé; Dupont, chirurgien en chef de l'armée de Mayence; Duret, chirurgien de 1<sup>re</sup> classe; Fabre, chirurgien de l'armée du Nord; Constant-Joseph-Stanislas Fauqueux, officier de santé à Douai; Pierre-Polycarpe Faye, chirurgien de 1<sup>re</sup> classe (avec une lettre signée de Petiet, ministre de la guerre); Fiory, chirurgien de 1<sup>re</sup> classe (états de services; avec une lettre autographe du général Maurice Mathieu, commandant la 1<sup>re</sup> division de l'armée du Midi); Antoine Flagel, chirurgien à l'hôpital de Longwy; François-Joachim Gérard, médecin de l'hôpital militaire de Saint-Dié; Charles-François Geslin, chirurgien à Paris; Gigun, chirurgien de 2<sup>e</sup> classe à l'armée d'Italie; Glize, officier de santé à Chambéry; Goirand, chirurgien major du 80<sup>e</sup> régiment d'infanterie; Gonel, chirurgien de 1<sup>re</sup> classe à l'hôpital de Milan (apostille de Vernet, chirurgien en chef de l'armée d'Italie); Grossier, chirurgien de l'hôpital militaire de Lyon; J.-F. Guiton, chirurgien; Hego, chirurgien en chef de l'armée du Nord; Guy Jendard, chirurgien; Jacques Labbé, officier de santé à l'hôpital militaire d'instruction de Strasbourg; Lacaze, chirurgien de 2<sup>e</sup> classe (avec une attestation autographe de Percy et une apostille du général Molitor, commandant la 1<sup>re</sup> division de l'aile droite de l'armée du Rhin); Antoine-Alexandre Lachaulme, officier de santé réformé;

Lachèse, officier de santé; François Lacroix, pharmacien à Brive (apostilles de Cabanis, membre du Conseil des Cinq-Cents; Berthelau, député de la Corrèze); Lagrésie, chirurgien en chef de l'armée des Pyrénées-Orientales; Larippe, chirurgien de 1<sup>re</sup> classe (apostille du général Caffarelli); J.-Adam Lorentz, médecin en chef de l'armée du Rhin; Bernard Lorentz, médecin en chef des hôpitaux militaires de Corse; Maria (Claude-Charles), officier de santé; Marin, chirurgien-major à Strasbourg; Magra, médecin en chef de l'armée des côtes de Cherbourg; Pierre Michel, chirurgien-major de l'hôpital militaire de Givet; Louis Michiels, chirurgien de 2<sup>e</sup> classe à l'hôpital militaire de Bruxelles (apostille de Poussielgue, chirurgien en chef de l'hôpital); Michelon (recommandant son neveu Jean-Charles Michelon, élève en chirurgie); Mignot (Jean-Charles), chirurgien (apostilles de Lagrésie et Noël, chirurgiens en chef des armées, et des députés d'Ille-et-Vilaine R.-G. Lemmerer, Lanjuinais et Deferron); Mollien, officier de santé à l'hôpital militaire d'Amiens; Moreau, médecin et chirurgien en chef de l'hôpital militaire auxiliaire de Bar-sur-Ornin; Louis-Gabriel Morel, chirurgien en chef de l'armée; Louis Morin, chirurgien (apostilles des députés de la Charente-Inférieure, et de Cabanis, membre du Conseil des Cinq-Cents); Simon Mouchet, chirurgien-major de l'armée des Pyrénées-Orientales; J.-B. Nacquart, chirurgien à l'armée du Rhin (apostille de Poussielgue, chirurgien en chef de l'hôpital de Bruxelles), Noël, chirurgien de 1<sup>re</sup> classe à l'hôpital de Dunkerque; Parmentier, membre du Conseil de santé (autographes); Pinot, Poma, officiers de santé; Rosapelly, chirurgien en chef de l'armée du Nord; Urbain, médecin à Thionville (apostille du général Félix Wimpffen); J.-B.-J. Theys, pharmacien; Thiébault, pharmacien; Thomassin, chirurgien en chef de l'armée du Rhin; Vernet, chirurgien en chef de l'armée, à Caen; Jean-François Watier, chirurgien de 2<sup>e</sup> classe à l'hôpital militaire de Saint-Denis; Vergez (Jean-Bernard), chirurgien en chef de l'armée; Zink, chirurgien à l'armée des Alpes.

XIX<sup>e</sup> siècle. Papier. Dimensions variables.



# MANUSCRITS

DE LA BIBLIOTHÈQUE DE

## L'ÉCOLE D'APPLICATION

DU SERVICE DE SANTÉ MILITAIRE

AU VAL-DE-GRACE

---

**1** (G. G. 1). « Splanchnologie. »

Manuscrit demeuré inachevé.

XVIII<sup>e</sup> siècle. Papier. 141 pages. 220 sur 190 millim. Rel. en parchemin.

**2** (G. G. 2). 1. « Hippolyte Larrey. — Dictionary abridged, containing an explication of the terms, and an account of the things signified thereby in the medical art. — Extracted from the best authors in several languages. » — 486 pages.

2. « The art of healing. » — 326 pages.

Deux mémoires en un volume, qui a été donné à la bibliothèque de l'École du Val-de-Grâce par le baron Larrey.

XIX<sup>e</sup> siècle. Papier. 812 pages. 200 sur 158 millim. Rel. en veau brun.

**3** (G. G. 3). « Cours de pathologie chirurgicale, professé à l'hôpital militaire d'instruction de Metz [1829-1830], par Ambroise Willaume, chirurgien en chef. »

D'après une note autographe de Larrey, le manuscrit de ce cours, rédigé par Willaume lui-même, lui a été donné par M. le médecin-

major Friso, dont le père avait été l'élève de Willaume. « Ce manuscrit est entièrement écrit de sa main. »

Donné par Larrey, à l'École du Val-de-Grâce, le 10 novembre 1866.

XIX<sup>e</sup> siècle. Papier. 645 feuillets. 270 sur 200 millim. Demi-rel.

4. Note autographe du baron Percy, membre de l'Académie royale de chirurgie, donnant des renseignements sur l'amputation de la cuisse.

Cette note a été placée à la bibliothèque de l'École au-dessous du buste du chirurgien inspecteur général des armées de l'Empire, au mois de mai 1908. A ce sujet, voir l'article du *Caducée*, 4 septembre 1909, t. IX, p. 232 (avec figure).

# MANUSCRITS

DE LA BIBLIOTHÈQUE ET DES ARCHIVES

DE LA

## SECTION TECHNIQUE DU GÉNIE

---

### BIBLIOTHÈQUE

**1** (81; in-4°, n° 46). Journaux de siège : Saint-Omer (1638 et 1677), — Landau (1704), — Béthune (1710), — Aire (1641), — Valenciennes (1656-1677), — Aire (1710), — Mons (1746), — Belle-Isle (1761).

XVIII<sup>e</sup> siècle. Papier. 441 pages. 185 sur 150 millim. Demi-rel.

**2** (83; in-4°, n° 48). Journaux de siège : Munster (1759), — Mep-pen (1761), — Giessen (1759), — Ziegenhain (1761), — Cassel (1761), — Schweidnitz (1757).

XVIII<sup>e</sup> siècle. Papier. 549 pages. 182 sur 145 millim. Demi-rel.

**3** (71; in-f°, n° 54). Journal du siège de Lille (1708), par le marquis de la Frezelière.

XVIII<sup>e</sup> siècle. Papier. 214 pages. 315 sur 210 millim. Rel. en veau, aux armes du maréchal de Boufflers.

**4** (936; in-f°, n° 89). Sièges et campagnes (1744-45). Papiers de Cormontaigne : Sièges de Menin, Ypres, la Kenoque, Furnes, Fri-bourg (1713-1744), — Tournai (1745), — relation de la bataille de Fontenoy.

XVIII<sup>e</sup> siècle. Papier. 1066 pages et 41 planches. 365 sur 230 millim. Rel. en veau.

**5** (1043; in-f<sup>o</sup>, n<sup>o</sup> 160). Abrégé historique des campagnes de Louis XIV (1672 à 1678). — Éloge historique du Roy, par Racine, — Sommaire des conquêtes du Roy par Charpentier.

XVII<sup>e</sup> siècle. Papier. 318 pages. 315 sur 200 millim. Rel. en veau.

**6** (1053; in-f<sup>o</sup>, n<sup>o</sup> 166). Mémoire sur la campagne du Rhin (1744), attribué à Regemorte.

XVIII<sup>e</sup> siècle. Papier. 94 pages et 15 cartes. 365 sur 230 millim. Rel. maroquin, avec fleurs de lis au dos.

**7** (1055; in-f<sup>o</sup>, n<sup>o</sup> 167<sup>a</sup>). Campagnes de 1741 et 1742 en Bohême, par Biscourt; lettres des ingénieurs.

XVIII<sup>e</sup> siècle. Papier. 490 pages. 335 sur 200 millim. Cartonné.

**8-24** (1056; in-f<sup>o</sup>, n<sup>o</sup> 167<sup>b</sup>.) Relation de la défense de Prague en 1742.

XVIII<sup>e</sup> siècle. Papier. 17 cahiers. 332 sur 205 millim. Demi-rel.

**25-26.** (1057 et 1058; in-f<sup>o</sup> : n<sup>o</sup> 167<sup>c</sup> et 167<sup>c1</sup>). Siège de Berg-op-Zoom (1747), — 1. Rapports journaliers. — 2. Journal du siège de la place et des forts; journal de la défense par un ingénieur hollandais (avec un plan).

XVIII<sup>e</sup> siècle. Papier. 2 volumes. 320 sur 200 millim. Demi-rel.

**27** (1065; in-f<sup>o</sup>, n<sup>o</sup> 169<sup>b</sup>). Campagne de 1702 en Italie.

XVIII<sup>e</sup> siècle. Papier. 215 pages et 7 planches. 300 sur 200 millim. Demi-rel.

**28** (1066; in-f<sup>o</sup>, 169<sup>c</sup>). Journal de la défense de Mayence en 1689, par le marquis d'Uxelles.

XVII<sup>e</sup> siècle. Papier. 60 pages. 311 sur 210 millim. Cartonné.

**29** (1067; in-f<sup>o</sup>, n<sup>o</sup> 169<sup>d</sup>). Sièges de Kehl (1733), — de Dantzic (1734), — de Philippsbourg (1734). — Avec 3 plans.

XVIII<sup>e</sup> siècle. Papier. 312 sur 210 millim. Rel. parchemin.



**50** (1068; in-f°, n° 169<sup>c</sup>). Campagne de Bohème (1741-1743). — Journaux des sièges de Menin, Ypres, Furnes et Fribourg en 1744; — plans de Passau, de Budweiss, de Pisek, de Wodnian, d'Egra, de Prague, de Böhmischnbrod.

XVIII<sup>e</sup> siècle. Papier. 312 sur 210 millim. Rel. parchemin.

**51.** (1069; in-f°, n° 169<sup>f</sup>). Journaux des sièges de Bruxelles, Anvers, Mons, Charleroy, Saint-Ghislain, Namur. — Avec plans des attaques.

XVIII<sup>e</sup> siècle. Papier. 305 sur 205 millim. Cartonné.

**52.** (1074; in-f°, n° 169<sup>j</sup>). Journal de la défense de Wesel en 1760. — Avec 1 plan.

XVIII<sup>e</sup> siècle. Papier. 270 sur 187. millim. Cartonné.

**55** (1075; in-f°, n° 169). Journal du siège de Munster en 1759. — Avec 1 plan.

XVIII<sup>e</sup> siècle. Papier. 315 sur 200 millim. Cartonné.

**54** (1076; in-f°, n° 169<sup>k</sup>). Les deux défenses de Cassel (1761 et 1762). — Avec 2 plans.

XVIII<sup>e</sup> siècle. Papier. 315 sur 200 millim. Cartonné.

**53-40** (377-382; in-f°, n° 281). Relations de sièges, de 1601 à 1830, avec plans des attaques. — (Papiers du général Valazé.)

Tome I. Années 1601-1695. — Sièges d'Ostende, Candie, Valenciennes, Maëstricht, Grave, Philippsbourg, Luxembourg, Bonn, Mayence, Namur.

Tome II. Années 1702-1710. — Sièges de Landau, Turin, Lille, Tournay et Mons.

Tome III. Années 1710-1713. — Sièges de Douai, Aire, Béthune, Landau.

Tome IV. Années 1734-1762. — Sièges de Philippsbourg, Fribourg, Tournay, Bruxelles, Mons, Berg-op-Zoom, Maëstricht, Schweidnitz.

Tome V. Années 1792-1811. — Sièges du Quesnoy, Landrecies, Valenciennes, El-Arisch, Jaffa (S<sup>t</sup>-Jean d'Acre), Gaète, Dantzic, Colberg, Gironne, Saragosse, Astorga, Lerida, Ciudad-Rodrigo, Tortose, Tarragone, Tarifa.

Tome VI. Années 1812-1830. — Sièges d'Astorga, Burgos, Mouzon, Thorn, Wittenberg, Soissons, Longwy, Cadix, du Château de Morée, du Château de l'Empereur (Alger).

XIX<sup>e</sup> siècle. Papier. 6 volumes. 330 sur 205 millim. Demi-rel.

## ARCHIVES

### *Section I<sup>re</sup>.*

**41** (§ 1). Campagnes antérieures à 1618; guerres de Trente ans et de la Fronde; guerre de 1672 à 1679; paix de Nimègue et guerre de la ligue d'Augsbourg, de 1687 à 1697. — Manuscrits, plans, cartes et croquis. Un carton.

**42** (§ 2). Guerre de la succession d'Espagne, de 1701 à 1714.

**43** (§ 3). Guerre de la succession de Pologne, 1733 à 1738.

**44-45** (§ 4). Guerre de la succession d'Autriche, de 1741 à 1748.

**46** (§ 5 et 6). Guerre de Sept ans, de 1756 à 1762, et guerre de la succession de Bavière, de 1778 et 1779.

**47** (§ 7, 8 et 9). Guerre d'Amérique, de 1775 à 1783. — Guerre des Indes Orientales, de 1781 à 1783, — et guerre des Russes et des Turcs, de 1711 à 1788.

**48-49** (§ 10). Guerres de la Révolution, de 1792 à 1804.

**50** (§ 11). Armées des Côtes, de 1805 à 1815.

**51** (§ 12, 13 et 14). Guerre d'Autriche et de Naples, de 1805, 1806 et 1807. — Guerre de Prusse, de 1806 et 1807. — Guerre d'Autriche, en 1809.

**52** (§ 15 et 16). Guerre d'Espagne et de Portugal, de 1807 à 1814, et de Russie, d'Italie et d'Allemagne, de 1812 à 1814.

**53** (§ 17-24). Campagne de 1815. — Guerre d'Espagne, en 1823.

— Expédition de Morée, en 1828. — Guerre des Impériaux contre les Turcs, de 1716 à 1738. — Guerres des Russes contre les Perses, en 1796. — Guerres des Russes contre les Suédois, en 1710. — Guerres des Russes contre les Turcs, en 1828 et 1829. — Guerres diverses des Russes, de 1831 à 1840.

54 (§ 25). Expédition et campagnes en Algérie, de 1830 à 1870.

55 (§ 25 a). Campagne de Belgique, en 1831 et 1832.

56 (§ 26). Expédition de Chine, de 1858 à 1860.

57 (§ 27). Expédition de la Cochinchine, de 1859 à 1862.

58-59 (§ 28). Guerre de Crimée, de 1853 à 1855.

60 (§ 29). Campagne d'Italie (1859).

61 (§ 30). Guerre du Mexique, de 1862 à 1866.

62 (§ 31). Guerre de 1870-1871.

65 (§ 32). Guerre russo-turque, de 1877 à 1878.

64 (§ 33). Guerre du Transvaal (1899).

### *Section II<sup>e</sup>.*

65. Sièges d'Aire (1641, 1676, 1710), — Ile d'Aix (1757), — Ajaccio (1792), — Alger (1541-1783), — Antibes (1746-1747, 1815), — Armentières (1647), — Arras (1640, 1654, 1712), — Auxonne (1815-1871).

66. Sièges du fort Barrault (1598, 1711), — de Bastia (1748, 1794), — Bellegarde (1675, 1794), — Belle-Ile (1761, 1800), — Belfort (1870-1871), — Bergues (1793), — Besançon (1674), — Béthune (1710).

67. Sièges de Blaye (1814), — Bouchain (1711-1712), — Briançon (1815).

68. Sièges de Calais (1694-95-96), — Calvi (1794), — Cambrai (1649, 1677, 1815, 1871), — du Castelet (1638), — de Collioure, (1642, 1794, 1825), — Condé (1676, 1793-94), — Corbie (1636).

69. Expéditions de Constantine, en 1836 et 1837.

70. Sièges de Damvillers (1637), — Dôle (1636, 1668), — Douai (1667, 1710, 1712), — Doullens (1814), — Dunkerque (1646, 1658, 1695, 1793), — du fort de l'Écluse (1590, 1815), — d'Embrun (1692), — La Fère (1814), — Fort Napoléon (1871), — Givet (1815), — Granville (1793, 1803), — Gravelines (1644), — la Guadeloupe (1759), — Guise (1650).

71. Sièges du Havre (1694, 1759, 1804), — de Hendaye (1684), — Hesdin (1639), — Laghouat (1852), — Landrecies (1543, 1637, 1712, 1794, 1815), — Laon (1870-1871), — Langres (1870-1871).

72. Sièges de Lille (1667, 1708, 1792), — Longwy (1792, 1815), — Lorient (1746), — Lyon (1793, 1834).

73. Sièges de Saint-Malo (1693, 1758), — du fort de Mardick (1646), — de Sainte-Marguerite (1747), — de la Martinique (1762, 1794, 1809), — de Maubeuge (1794, 1815), — Mazagran (1840), — Mézières (1815), — Montmédy (1657, 1815), — Montmélian (1691, 1705), — Montpellier (1622), — la Mothe (1634, 1643, 1645), — Nice (1691, 1705-06), — Saint-Omer (1638, 1677), — Oran (1732), — Orange (1562).

74. Sièges de Péronne (1815), — Perpignan (1642), — Pondichéry (1748, 1760, 1793, 1803), — Pont-du-Var (1800), — Pontarlier (1639), — Saint-Quentin (1557), — du Quesnoy (1712, 1793, 1794), — de Saint-Martin-de-Ré (1625, 1627), — La Rochelle (1572, 1628), — Rocroy (1653, 1815), — Soissons (1617, 1814).

75. Sièges de Toul (1870-71) et Toulon (1707, 1793).

76. Sièges de Valenciennes (1656, 1676-77, 1793), — Saint-

Venant (1710), — Verdun (1792, 1815), — Villefranche (1705, 1744, 1747), — Vitry-le-François (1870), — Zaatcha (1849).

**77-91.** Sièges de Paris (1870-1871).

*Section III<sup>e</sup>.*

**92.** Sièges d'Aboukir (1799), — Acqui (1746), — Saint-Jean-d'Acre (1799), — Alcantara (1706), — Alexandrie (Piémont) (1745, 1799), — Alexandrie (Égypte) (1801), — Alicante (1708), — Almeida (1701, 1810), — Amönebourg (1762), — Amsterdam (1787), — Amberg (1745), — Ancône (1799).

**93.** Sièges d'Anvers (1585, 1746, 1792, 1814, 1832).

**94.** Sièges du port d'Anzio (1813), — d'Arco (1703), — Arens (1711), — Arnheim (1672), — Asti (1643, 1705, 1745), — Astorga (1810), — Ath (1697, 1706, 1745), — Athlone (1691), — Augsbourg (1703), — Axel (1747).

**95.** Sièges de Badajoz (1705, 1811-1812), — Barcelone (1651-1652, 1697, 1706, 1714, 1808), — Beinhem (1760).

**96.** Sièges de Belgrade (1717, 1789), — Bender (1770), — Berbir (1789), — Berga (Catalogne) (1693), — Berg-op-Zoom (1622, 1747, 1814).

**97.** Sièges de Berlin (1757), — Bihacz (1790), — Bois-le-Duc (1629, 1794), — Bommel (1599, 1672), — Bondanella (1703), — Bonn (1689), — Borgoforte (1702), — l'Île Bourbon (1810), — Brahi-low (1828), — Braunau (1742), — Breda (1624, 1637, 1793), — Breevoort (1597), — Brême (1813).

**98.** Sièges de Breslau (1757), — Brieg (1807), — du fort de Sainte-Brigide (1693), — de Brimstone-hill (1782), — Brunswick (1761), — Bruxelles (1695, 1746, 1830), — Bude (1686), — Burghausen (1744).

**99.** Sièges de Burgos (1812) — et Bykhow (1707).

**100.** Sièges de Cadix (1702, 1810, 1823), — du Caire (1800), — de Campo-Mayor (1712, 1811), — Campredon (1689), — Candie (1669), — Capo d'Istria (1809), — Capoue (1799), — Cardone (1711), — Carga (1735), — Carmagnole (1691), — du fort du Carrillon (1758), — de Carthagène (Espagne) (1706), — Carthagène (Amérique) (1697, 1741).

**101.** — Sièges de Casal (1630, 1640, 1745), — Cassel (1760 à 1762), — Cassovie (1685), — Castel-Blanco (1705), — Castel-Follit (1694), — Castel-Léon (1711), — Castel-de-Vide (1704), — Castro-Urdialès (1813), — Cattaro (1814), — Ceuta (1721 à 1725), — Charleroi (1672, 1692-1693, 1747-1746, 1794), — Château-Dauphin (1588).

**102.** Sièges de Chetoupet (Inde) (1757), — Chigneeto (Nouvelle-Écosse) (1755), — Chinchilla (1812), — Chivas (1705), — Chlüsselbourg (1702), — Choczim (Moldavie) (1769), — des forts de Chouagen (1756), — de Ciudad-Rodrigo (1706-1810), — Civitella (1806), — du fort de Clissa (1813), — de Coevorden (1592, 1762), — Colberg (1758, 1807), — Colombo (1796), — Colorno (1734), — Comorn (1594), — Concordia (1704), — Coni (1641, 1691, 1744), — Corfou (1716), — La Corogne (1823), — Cotrone (1807), — Courtrai (1683), — Crémone (1702), — Crèvecœur (1672), — Custrin (1758, 1813-1814).

**103.** Sièges de Dabo (1675), — Dachstein (1675), — Damme (Belgique) (plan non daté), — Dantzig (1734, 1807, 1813), — du fort Saint-David (1758).

**104.** Sièges de Delfzijl (1591, 1814), — Démont (1744), — Dendermonde (1706, 1745), — Denia (1708, 1812, 1813), — Derpt (1704), — Dillembourg (1760), — Dinant (1675), — Dixmude (1695), — Doekum (1672), — Doesbourg (1672), — Dolce-Acqua (1707), — Saint-Domingue (1808-1809), — du fort Saint-Donaz (Pays-Bas) (1702), — de Donauwerth (1704), — Dorsten (1761), — Dresde (1759-1760, 1813), — Drusenheim (1705), — du fort Dunamunde (1700), — de Dusseldorf (1758).

**103.** Sièges d'Ebrebourg (1697), — Egra (1742), — Ehrenbreitstein (1796), — El-Arich (1799), — Elvas (1808), — Elbing (1710), — Erfurt (1813), — Exiles (1708, 1745).

**106.** Sièges du fort de Fenestrelles (1708), — de Figuières (1811), — Flessingue (1809), — Fontarabie (1638, 1719), — Fort-Vauban (1706, 1793), — Frankenthal (1688), — Frauenberg (1742), — Frederickshall (1718), — Fribourg-en-Brisgau (1713, 1744), — du fort de Fuentès (1733), — de Furnes (1693, 1744).

**107.** Sièges de Gaëte (1707, 1734, 1806), — Gand (1678, 1708), — Gènes (1747, 1800), — Genève (1792, 1813), — Gennep (1641), — du fort Saint-Georges (1757), — de Gertruydenberg (1793-1795, 1814).

**108.** Sièges de Gibraltar (1704-1705, 1727, 1782).

**109.** Sièges de Giessen (1759), — Gironne (1694, 1711, 1809), — Gizeh (Égypte) (1801).

**110.** Sièges de Glatz (1807), — Glogau (1807, 1813-1814), — du château de Gonsague (1735), — de Governolo (1702), — Gran (Hongrie) (1706), — Graudentz (1807), — Grave (Brabant hollandais) (1602, 1674), — Groll (1627, 1672), — Guastalla (1702), — Gueldre (1703), — Saint-Ghislain (1677-1678, 1708, 1746),

**111.** Sièges de Haguenau (1675, 1705-1706), — Hambourg et Harbourg (1757, 1814), — Hatten (1705), — Heidelberg (1693, 1743), — du château de Hombourg (1705), — de Hostalrich (1694), — Hulst et Zandtberg (1646, 1747), — Huningue (1797, 1813-1814-1815), — Huy (1693-1694, 1703 à 1705), — Ingolstadt (1743), — Ismaïl (1790), — Ivrée (1704), — Jacmel (1800), — Jaffa (1799), — de l'île de Java (1812), — de Saint-Jean-las-Bades (Catalogue), (1713), — Saint-Jean en Terre Neuve (1762), — Juliers (1814), — Jurumenha (Portugal) (1664).

**112.** Sièges de Kaiserwerth (1702), — Kehl (1703, 1733, 1797,

1813), — Keksholm (1710), — La Kenoque (1744), — Kilbourn (1787), — Kokenhausen (plan sans date), — Kosel (1807).

**115.** Sièges de Landau (1702-1704, 1713, 1793, 1796, 1814-15), — et Lauterbourg (1744).

**114.** Sièges de Léau (1701, 1705), — L'Écluse (Flandre) (1747, 1794), — Leffinghe (1708), — Lerida (1644, 1647, 1707, 1810), — île et place de Lesina (1814), — Liefkenshoech (voir Anvers), — Liège (1691, 1702), — Lillo (voir Anvers), — Limbourg (1675), — Limerick (Irlande) (1690, 1691, 1759).

**115.** Sièges de Lippstadt (1759), — Livourne (1723, 1813-14), — Londondery (1693), — du fort Loewenstein (1814), — de Louisbourg (Canada) (1745, 1758), — Luxembourg (1684).

**116.** Sièges de Madras (1746, 1759), — Madrid (1808), — Maëstricht (1632, 1673, 1676, 1748, 1794).

**117.** Sièges de Magdebourg (1806), — Mahé et Manna-Counnou (1725-26, 1739), — du fort de Malborghetto (1809), — de Malte (1798), — Mannheim (1688, 1795-96-97), — Mantoue (1701-02, 1735, 1796, 1799), — du château de Marbourg (1759), — de Marchiennes (1712), — Marienbourg (Russie) (1702), — Sainte-Maure (1810).

**118.** Sièges de Mayence (1689, 1793, 1795).

**119.** Sièges de Megyes (1705), — Melazzo (1718-19), — Melilla (1774), — Memel (1757), — Menin (1706, 1744, 1794), — Meppen (1761), — Mequinenza (1707, 1810), — Messine (1718, 1735), — Meurs (1597), — Metz (1552), — Milan (1706, 1733, 1796), — Minden (1759), — de l'île de Minorque et du fort Saint-Philippe (1756, 1781-82), — de La Mirandole (1705, 1735, 1742).

**120.** Sièges de Missolonghi (1826), — Mittau (1706), — Modène (1742), — Modlin (1813), — Mogador (1844), — Mons (1691, 1709, 1746), — Mouzon (1707, 1813-14), — du Château de Morée (1828), — de Morella (1707), — Munster (1759), — Muyden (plan sans date).



**121.** Sièges de Naarden (1813-14), — Nago (1703), — Namur (1692, 1695, 1746, 1792), — Narva (1700, 1704), — Neisse (Silésie) (1758, 1807), — Neuf-Brisach (1793, 1814), — Neuhausel (Hongrie) (1685), — Neüschlot (1714), — du fort Niagra (1762), — de Nieschantz, sur la Néva (1703), — Nieuport (1745, 1793-94), — Nimègue (1672, 1794), — Nissa (Serbie) (1736-37), — Novare (1706, 1734), — du château de la Noza (1706).

**122.** Sièges d'Olivenza (1811), — Olmutz (1758), — Olot (Catalogne) (1813), — Orbitello (1814), — du fort d'Oropesa (1811), — d'Orsara (plan sans date), — Osopo (1514, 1809), — Ostende (1604, 1706, 1745), — Ostiglia (1704), — Otchakoff (1788), — Oudenarde (1674, 1745).

**125.** Sièges de Palamos (1694), — Palmanova (1809, 1813), — Pampelune (1813, 1823). — Passau (1701, 1742, 1809), — Penemünder Schantze (1715), — Peñiscola (1812, 1813-14), — Pensacola (Floride) (1784), — Peschiera (1799, 1800-01), — Peterwardein (Hongrie) (1694, 1716), — du fort Saint-Philippe (1813), — de Philippeville (1815), — du fort Philippine (1747), — de Philippsbourg (1676, 1688, 1734), — Pignerol (1726), — Pillau (1757, 1812-13), — Pizzighettone et Gera (1733, 1799), — du fort de Plaskendal (1708).

**124.** Sièges de Polotsk (1812), — Pontoglio (1750), — Portalegre (1704), — Portobello (1739), — Portoferraio (1801).

**125.** Sièges de Prague (1741-42), — Pratz del Ré (1711), — Québec (1759).

**126.** Sièges de Raab (Hongrie) (1809), — Raguse (1814), — Ratisbonne (1809), — Ratscha (Esclavonie) (1738), — Ratzebourg (1693), — Reggio (Calabre) (1808), — Reggiolo (1735), — Revel (1710), — Rheinberg (1702), — Rheinfels (1692), — Riga (1621, 1700, 1710) — Rio-Janeiro (1711), — Roderen (1705), — Roses (1645, 1693, 1719, 1794-95, 1808-09), — Rosette (fort Julien) (1801), — Rothenbourg (1741), — Roustchouk (1810), — Ruremonde (1702).

**127.** Sièges de Sagonte (1811), — Salamanque (1812), — du fort San-Felipe (1811), — de Santia (Piémont) (1644), — Santôna (1813), — Saragosse (1809).

**128.** Sièges de Sas de Gand (1644, 1703, 1747, 1795), — Savannah (Amérique septentrionale) (1779), — Savone (1746), — Scarena (plan sans date), — Scharnitz (1741), — du château de Schartzfeld (1761), — du fort de Schenck (1635), — de Schorndorf (Wurtemberg) (1707), — Schweidnitz (1757, 1762, 1807), — du château de Scylla (Calabre) (1806).

**129.** Sièges de Saint-Sébastien (1719, 1813), — du château de Seravalle (1734, 1745), — Silistrie (1829), — Sion (Valais) (1813), — du château de Sonnenstein (Saxe) (1758), — de Sonsino (1705), — la Spezzia (1814), — Spandau (1813).

**130.** Sièges de Stade (plan sans date), — Statt-am-hoff (1743), — Stephenswerth, (1702), — Steffin et Damm (1676, 1713, 1813), — Stralsund (1675, 1715, 1807), — Strasbourg (1813-14-15), — du fort de Sulivan (États-Unis) (1776), — de Suse (1629, 1704), — Syracuse (1735). — Szegedin (plan sans date).

**131.** Sièges de Tabago (1677), — Tabor (Bohême) (1744), — Tanjaor (Inde) (1758), — Tarifa (1811-12, 1824), — Tarragone (1811), — Temeswar (1696, 1716), — Thorn (1703, 1813), — Thionville (1558, 1639, 1643, 1792).

**132.** Sièges de Tonningen (Danemark) (1713), — Torgau (1813), — Tortone (1734, 1799), — Tortose (1708, 1810).

**133.** Sièges de Tournay (1667, 1709, 1745).

**134.** Sièges de Trarbach (1702, 1704, 1734), — Trieste (1813), — Trino (Piémont) (1704), — Turin (1640, 1706, 1799), — Tuy (1809).

**135.** Sièges d'Ulm (1704), — Seu-d'Urgel (1691, 1719, 1823). — Ushitza (1807), — Valence (Espagne) (1812), — Valence (Piémont) (1656, 1696, 1745-46), — Venasque (Espagne) (1709), — Venise

(1809, 1813), — Venlo (1702, 1794), — Vera-Cruz (1838), — Vercell (1704).

**156.** Sièges de Vérone (1797, 1801), — Verrue et Guerbignan (1704-05), — Viborg (Finlande) (1706), — Vienne (1683), — Vieux-Brisach (1704), — Villingen (1704), — Vintimille (1746-47), — du fort de Voorn (1672).

**157.** Sièges de Gross-Waradin (Hongrie) (plan sans date), — Wasselonne (1674), — Wasserbourg, sur l'Inn (1742), — Weissembourg (1744), — Weprik (1709), — Wesel (1672, 1760, 1814), — Willemstadt (1813), — Wismar (1716), — Wittenberg (1760, 1813), — château de Wolbeck (1761), — Wolfenbittel (1761).

**158.** Sièges d'York (États-Unis) (1781), — Ypres (1678, 1744, 1794), — Zantberg (1747), — Zara (1813), — Ziegenhain (1760 à 1762).



# MANUSCRITS

CONSERVÉS DANS LES

## CHEFFERIES DU GÉNIE

---

### I. — *Chefferie d'Alger.*

**1** (XII, 3). « Journal du siège d'Alger, » par le baron Aug. (18 juillet 1830).

XIX<sup>e</sup> siècle. Papier. 14 pages. 322 sur 215 millim. Broché.

**2** (XIV, 3). Deux croquis du « camp retranché de Sidi-Ferruch », par le lieutenant Francart (19 juillet 1830).

XIX<sup>e</sup> siècle. Papier. 2 plans au trait. 460 sur 250 millim.

**3** (I, 1). « Siège d'Alger. — Projet des attaques dressé sur la reconnaissance de M<sup>r</sup> le colonel Boutin, » par le général baron de Valazé (10 octobre 1828).

Avec deux croquis sur papier calque (310/200 millim.)

XIX<sup>e</sup> siècle. Papier. 6 feuillets. 327 sur 215 millim. Broché.

**4** (XII, 7). « Rapport sur l'expédition de Constantine, » par V. Charon (15 février 1837).

XIX<sup>e</sup> siècle. Papier. 11 feuillets 323 sur 215 millim. Broché.

**5** (I, 30). « Mémoire militaire sur la place d'Alger, » par le général de Montfort (15 août 1832).

XIX<sup>e</sup> siècle. Papier. 10 feuillets. 313 sur 205 millim. Broché.

**6** (I, 47). « Rapport sur les reconnaissances faites par les officiers

du génie dans les journées du 1<sup>er</sup> au 2 mars 1836, » par le chef du génie N. Morin.

XIX<sup>e</sup> siècle. Papier. 3 feuillets. 305 sur 195 millim. Broché.

7 (I, 75). « Note sur l'établissement de Thaza, » par le lieutenant-colonel Villeneuve (3 août 1843).

XIX<sup>e</sup> siècle. Papier. 2 feuillets. 285 sur 190 millim. Broché.

8 (XII, 1). « Rapport sur l'état d'avancement des ouvrages du camp retranché de Staouéli, le 4 juillet 1830, » par le capitaine V. Ardant.

Avec un plan.

XIX<sup>e</sup> siècle. Papier. 2 feuillets (y compris le plan). 405 sur 475 millim.

9 (XII, 2). Plan des « Attaques contre le fort de l'Empereur et la place d'Alger, du 29 juin au 5 juillet 1380, » par le capitaine Ribot.

XIX<sup>e</sup> siècle. Papier. 1 plan de 1830 sur 560 millim.

## II. — *Chefferie d'Arras.*

1 (I, 6). « Mémoire pour servir à l'histoire civile et militaire de la ville d'Arras » (vers 1764).

Début : « La 1<sup>re</sup> partie. L'ancienneté que l'on connoit de cette place... »

XVIII<sup>e</sup> siècle. Papier. 108 feuillets. 330 sur 205 millim. Cartonné.

2 (I, 12). « Mémoire historique sur la ville d'Arras, » par Rouvié (1791).

XVIII<sup>e</sup> siècle. Papier. 15 feuillets. 320 sur 200 millim. Broché

5 (I, 28). « Mémoire sur la place d'Arras, » par le lieutenant-colonel du génie Cournault (1824).

XIX<sup>e</sup> siècle. Papier. 18 feuillets. 312 sur 200 millim. Broché.

4 (I, 29). « Note sommaire sur la place d'Arras, depuis l'époque

de la Révolution française, » par le lieutenant-colonel Cournault (1825).

XIX<sup>e</sup> siècle. Papier. 2 feuillets. 330 sur 217 millim. Broché.

5 (XII, 5). « Précis de l'évènement ou siège soutenu dans Arras par les Français en 1654, » par le capitaine Bichot (1838).

XIX<sup>e</sup> siècle. Papier. 6 feuillets. 325 sur 218 millim. Broché.

6 (XII, 1). « Journal de ce qui s'est passé au siège de Béthune en 1710. »

Début : « La ville fut investie le 14<sup>e</sup> de juillet... »

XVIII<sup>e</sup> siècle. Papier. 4 feuillets. 340 sur 210 millim. Broché.

7 (XII, 2). « Journal du siège de Béthune, à commencer du jour de l'investiture, » par des Forges, ingénieur en chef (1710).

XVIII<sup>e</sup> siècle. Papier. 46 feuillets. 310 sur 205 millim. Broché.

8 (I, 3). « Mémoire abrégé et historique de l'ancienne ville d'Hesdin, connue aujourd'hui sous le nom de Vieil-Hesdin, [partie de] ses différentes révolutions, de la démolition de ses fortifications, de l'établissement du nouvel Hesdin et du siège que Louis XIII en fit. » (1750.)

Début : « Si on jette les yeux sur les histoires anciennes du paÿs... »

XVIII<sup>e</sup> siècle. Papier. 216 feuillets. 330 sur 205 millim. Broché.

9 (I, 23). « Extrait du siège d'Hesdin [par le chevalier de Ville], » par Ruel de Belle-Isle (1791).

XVIII<sup>e</sup> siècle. Papier. 17 feuillets. 310 sur 192 millim. Broché.

10 (I, 73). « Note sommaire sur l'historique de la place d'Hesdin, » par Hauteclouque (1825).

XIX<sup>e</sup> siècle. Papier. 1 feuillet. 320 sur 205 millim.

11 (I, 4). « Origine et fondation de Montreuil; son état actuel, la description de cette place, le fort et le faible des fortifications et autres choses utiles pour la connaissance de cette ville » (1765).

Début : « Montreuil doit son origine à Helgaud, premier du nom... »

XVIII<sup>e</sup> siècle. Papier. 11 feuillets. 315 sur 200 millim. Broché.

**12** (I, 89). « Notice historique et statistique sur la ville de Saint-Omer, » par le général Vallongue (1804).

XIX<sup>e</sup> siècle. Papier. 14 feuillets. 327 sur 217 millim. Broché.

### III. — *Chefferie de Belfort.*

**1** (1, 3 et 4). — « Mémoire local et militaire sur la frontière des Alpes. »

Manuscrit de deux mains différentes, qui paraît être en partie l'œuvre de Montanelle, ingénieur du roi, en 1753. — Début : « Pour donner quelque ordre à ce mémoire, je le diviserai en cinq parties... »

XVIII<sup>e</sup> siècle. Papier. 332 pages. 330 sur 205 millim. Broché.

**2** (1, 91). « 1813-1814. Entrée des alliés en France; blocus de la place de Belfort. »

Manuscrit anonyme, rédigé d'après les notes laissées par le chef de bataillon Bizot-Charmois. — Début : « A la fin de 1813, la grande coalition comptant plus de 900 000 hommes... »

XIX<sup>e</sup> siècle. Papier. 20 pages. 310 sur 210 millim. Broché.

**3** (1, 92). « Rentrée des alliés en France; défense de la Haute-Alsace, par le général Lecourbe; second blocus de Belfort. »

Manuscrit anonyme, rédigé d'après les notes du commandant Bizot-Charmois. — Début : « A son retour de l'île d'Elbe, Napoléon s'empresse d'organiser quatre armées... »

XIX<sup>e</sup> siècle. Papier. 10 pages. 310 sur 210 millim. Broché.

### IV. — *Chefferie de Bordeaux.*

**1** (XII, 1). « Rapport du garde magasin de batterie Bellamy à monsieur Sabry, major au corps impérial du génie, au sujet de la prise par les Anglais de la corvette *la Tapageuse* dans la rade du Verdon, le 6 août 1806. »

XIX<sup>e</sup> siècle. Papier. 1 feuillet. 253 sur 200 millim.



2 (XII, 2). « Rapport du garde du génie Loviat à monsieur le commandant du génie à Blaye sur les événements qui ont eu lieu à la Pointe de Grave, le 17 mars 1814. »

XIX<sup>e</sup> siècle. Papier. 1 feuillet. 347 sur 208 millim.

3 (XII, 3). « Journal du siège de la citadelle de Blaye, » par le capitaine Combes (1814).

XIX<sup>e</sup> siècle. Papier. 2 feuillets. 312 sur 197 millim. Broché.

4 (XII, 4). « Procès-verbaux des séances du conseil de guerre pendant le siège de la citadelle de Blaye » (11 mars, 4, 5, 6 et 9 avril 1814).

XIX<sup>e</sup> siècle. Papier. 8 feuillets. 305 sur 190 millim. Broché.

5 (XII, 6). « Rapport du garde batterie Lochbronner à monsieur le chef de bataillon Plazanet, commandant le génie à Blaye, sur la prise de la batterie de la Pointe de Grave par les Anglais, les 13 et 14 juillet 1815. »

XIX<sup>e</sup> siècle. Papier. 2 feuillets. 305 sur 200 millim. Broché.

6 (XII, 7). « Rapport du capitaine du génie Chayron à monsieur le chef de bataillon Plazanet, ingénieur en chef à Blaye, sur la prise du fort de Royan, les 13 et 14 juillet 1815. »

XIX<sup>e</sup> siècle. Papier. 3 feuillets. 243 sur 185 millim. Broché.

#### V. — *Chefferie de Boulogne-sur-Mer.*

1 (Calais, XII, 1). « Notes historiques sur Calais » (de 450 à 1670).

Début : « L'origine du nom de Calais est inconnue... »

XVII<sup>e</sup> siècle (?) Papier. 4 pages. 320 sur 205 millim. Broché.

2 (Calais, XII, 2). « Anecdotes de Calais » (de 1557 à 1806).

Début : « 1557. — Le 2 janvier, la ville reprise sur les Anglais par François de Guise... »

Avec une carte.

XIX<sup>e</sup> siècle. Papier. 4 pages. 315 sur 195 millim. Broché.

VI. — *Direction de Dunkerque.*

1. « Mémoire abrégé sur la province d'Artois, dressé en novembre 1699, » par de Villemont.

Début : « Les auteurs qui ont écrit de ce pays demeurent d'accord que Jules César a été le premier qui... »

XVII<sup>e</sup> siècle. Papier. 43 feuillets. 305 sur 192 millim. Broché.

2. « Mémoire sur l'Artois et sur le Boulonois. 1730. »

En marge du feuillet 1 on lit : « Le sieur Masse a adjouté à ce mémoire beaucoup de remarques, surtout les apostilles; le surplus est tiré d'un mémoire d'Artois, fait pour Monseigneur le duc de Bourgogne. » — Début : « Tous ceux qui ont écrit sur l'Artois conviennent que Jules César est le premier qui... »

Manuscrit provenant de la succession du commandant Masse.

XVIII<sup>e</sup> siècle. Papier. 54 feuillets. 315 sur 210 millim. Broché.

3-4. Mémoires accompagnant des cartes de Masse, ingénieur ordinaire du Roi.

I. — « Mémoire sur la carte particulière du quarré 1 de la [carte] générale des frontières de Flandres. — Copie de ce mémoire a été envoyée à M. le marquis d'Asfeld, le ... mars 1731. »

II. — « Mémoire sur la carte particulière des environs de Furnes, Nieuport, Ostende, Dixmude et autres. — Copie a été envoyée à M. d'Asfeld, le 12 janvier 1732. »

Ces manuscrits proviennent de la succession du commandant Masse.

XVIII<sup>e</sup> siècle. Papier. Deux volumes de 36 et 44 feuillets. 315 sur 203 millim. Broché et rel. parchemin.

5. « Projet de navigation au moyen de laquelle on pourrait communiquer [de] la Flandre gallicanne, l'Artois, le Hainaut, le Cambrésis à Dunkerque, à Gravelines, même à Calais, sans être obligé de passer sur les terres d'Espagne ou de Hollande, » par Vauban.

Manuscrit provenant de la succession du commandant Masse. Il est accompagné d'une carte générale et d'un feuillet détaché contenant un « Mémoire et estat des canaux qu'il y a depuis le fau-

bourg de cette ville de Saint-Omer jusqu'à la rivière de Calais. »

XVIII<sup>e</sup> siècle. Papier. 56 feuillets. 325 sur 215 millim., et 315 sur 200 millim. Broché.

VII. — *Chefferie de Dunkerque.*

1 (I, 23 *bis*). « Description historique et abrégée de Dunkerque, depuis son origine en 646, jusqu'en l'année 1769, par monsieur Frazer, commissaire anglais. »

Page 57 : « Suite de l'histoire de Dunkerque » (jusqu'en 1785).

Page 67 : « Nomenclature des arrêts, déclarations, édits, lettres patentes, conventions, et autres actes en faveur de la ville de Dunkerque et de ses habitants. »

XVIII<sup>e</sup> siècle. Papier. 74 pages. 325 sur 202 millim. Broché.

2. « Mémoire sur les opérations faites sur la Colme, en décembre 1742, pour l'aménagement de ce canal. »

XVIII<sup>e</sup> siècle. Papier.

3. « Mémoire pour les magistrats de Bergues contre ceux de Furnes (1744). »

Au sujet de l'écoulement des Moères.

XVIII<sup>e</sup> siècle. Papier.

VIII. — *Chefferie de Granville.*

1 (I, 1). « Description de Granville, » par Vauban (?) (22 juin 1686).

Début : « C'est une petite ville située à l'extrémité de la Normandie... »

XVII<sup>e</sup> siècle. Papier. 26 feuillets. 325 sur 215 millim. Broché.

2 (X, 1, 7). « Rapport du siège de la ville de Granville, par le citoyen J.-B.-P. Métoyen, adjudant capitaine temporaire de la ville et forteresse de cette place. »

XVIII<sup>e</sup> siècle. Papier. 3 feuillets. 340 sur 220 millim.

3 (X, 1, 8). « Lettre du chef de bataillon Chevillet, commandan

la force armée du département de la Mayenne, au général commandant à Port-Malo, » relative à la Chouannerie (6 messidor an VI).

Copie conforme certifiée par le général de brigade Ruby.

XVIII<sup>e</sup> siècle. Papier. 1 feuillet. 330 sur 210 millim.

4 (X, 1, 10). « Ordre général du 15 ventôse an quatrième de la République Française une et indivisible, » par Hédouville, relatif à la surprise des troupes de Stofflet à la Saugrenière.

Copie conforme certifiée par l'adjudant général Bendhine, chef de l'état-major de la 6<sup>e</sup> subdivision.

XVIII<sup>e</sup> siècle. Papier. 1 feuillet. 325 sur 215 millim.

#### IX. — *Chefferie de Grenoble.*

1 (XV, 153). « Précis de la vie militaire de M. de Bourcet, lieutenant-général des armées du Roi, grand-croix de l'ordre roial et militaire de Saint-Louis, directeur des fortifications de Provence, du Dauphiné et de la Bourgogne, commissaire principal de Sa Majesté pour le réglément des limites de ces mêmes provinces et commandant en 2<sup>d</sup> de celle du Dauphiné. »

Début : « En rassemblant ici les principaux traits de la vie militaire de M. de Bourcet, tels qu'on les lui a entendu raconter à lui-même... »

XVIII<sup>e</sup> siècle. Papier. 66 pages. 208 sur 172 millim. Broché.

#### X. — *Chefferie du Havre.*

1 (I, 116). « Mémoire pour Le Havre, 1756, 1757 et 1758, qui traite des rectifications provisoires des batteries, [des] précautions contre le bombardement, [de la] défense de la côte contre une descente, [de la] défense maritime, et se termine par la défense de la place selon ses ressources actuelles, par M. Du Portal, compilé de maximes de M. le maréchal de Vauban. »

Copie d'un original remis au dépôt des papiers de l'ingénieur en chef du Havre le 18 janvier 1760, enregistré et numéroté 105.

XVIII<sup>e</sup> siècle. Papier. 19 feuillets. 320 sur 210 millim. Broché.

XI. — *Chefferie de Marseille.*

1 (I, 13). « Note sommaire sur l'histoire de la place [de Marseille], depuis le commencement de la guerre de la Révolution jusqu'à ce jour, sur les ouvrages de fortification qui ont été construits pendant cet intervalle, etc., » par le lieutenant-colonel Tournade (15 août 1824).

XIX<sup>e</sup> siècle. Papier. 3 pages. 325 sur 210 millim.

2 (I, 30). « Notice sur la ville de La Ciotat lors de la dernière guerre contre les Anglais, depuis 1803 jusqu'au commencement de 1814; onze ans de guerre, » par le gardien de batterie Gabiano (22 novembre 1837).

XIX<sup>e</sup> siècle. Papier. 7 pages. 283 sur 175 millim.

5 (I, 37). « Relation de l'attaque de La Ciotat par l'escadre anglaise, le 1<sup>er</sup> juin 1812, » par Lieutaud (1852).

A la suite : « Notes omises et qui peuvent être intercalées au recueil des Notes dans les différentes tentatives et attaques par les Anglais sur La Ciotat et à la suite de la relation du combat du 1<sup>er</sup> juin 1812. »

XIX<sup>e</sup> siècle. Papier. 13 pages. 283 sur 195 millim.

4 (I, 37 bis). « Relation des attaques dirigées contre le port de Cassis en 1813. »

Début : « En 1813, tous les états d'Italie étaient sous la protection de l'Empire français... »

XIX<sup>e</sup> siècle. Papier. 9 pages. 233 sur 172 millim.

XII. — *Chefferie de Médéa.*

1 (XII, 3). « Ordre du jour, du général Duvivier, commandant supérieur de la province de Tity, relatif au combat livré, le 3 juillet 1840, sous les murs de Médéa » (5 juillet 1840).

XIX<sup>e</sup> siècle. Papier. 6 feuillets. 328 sur 220 millim. Broché.

XIII. — *Chefferie de Miliana.*

1 (I, 17). « Journal de l'expédition dirigée par M. le général Camon, commandant la subdivision de Miliana contre la tribu des Beni Zoug Zoug, » par le capitaine Malcor (Miliana, 17 septembre 1848).

XIX<sup>e</sup> siècle. Papier. 4 feuillets. 325 sur 215 millim. Broché.

2 (I, 18). « Journal de l'expédition dirigée par M. le général Camon, commandant la subdivision de Miliana contre la tribu des Beni Menad; » copie par le capitaine Malcor (Miliana, 23 septembre 1848).

XIX<sup>e</sup> siècle. Papier. 2 feuillets. 325 sur 215 millim. Broché.

5 (XII, 2). « Rapport de l'expédition du 1<sup>er</sup> mai au 21 juin, sous les ordres de M. le général Reveu, » par A. Bourgeois (Teniet el Haâd. 1<sup>er</sup> août 1845).

XIX<sup>e</sup> siècle. Papier. 2 feuillets. 280 sur 190 millim. Broché.

XIV. — *Chefferie de Montauban.*

1 (I, 2). « Mémoire sur la situation de Montauban par rapport à la frontière; description de cette place » (vers 1819).

Début : « Si Toulouse n'existait pas comme centre des pays méridionaux... »

XIX<sup>e</sup> siècle. Papier. 17 pages. 320 sur 210 millim. Broché.

2 (I, 10). « Mémoire sur la ville de Montauban, considérée sous le rapport militaire, accompagné de deux plans la représentant dans l'état actuel et ce qu'elle était en 1621, lors du siège par Louis XIII, » par le capitaine Barthe (31 mars 1834).

Le plan de la ville à l'état actuel manque.

XIX<sup>e</sup> siècle. Papier. 16 pages. 320 sur 210 millim. Broché.

XV. — *Chefferie de Saint-Malo.*

1 (D, 22). « Mémoire et description de la carte du nord de Bretagne depuis Pontorson jusqu'à la rivière de Morlaix, » par le chevalier Mazin (30 décembre 1756).

Quelques annotations postérieures à 1756. — Les cartes auxquelles se rapportent ce mémoire sont dans le même carton, sous les n<sup>os</sup> 31 et 32; chacune d'elles se compose de 12 feuilles.

XVIII<sup>e</sup> siècle. Papier. 63 feuillets. 320 sur 205 millim. Broché.

2 (F, 8<sup>bis</sup>). « Relation circonstanciée du séjour de la flotte anglaise devant Saint-Malo, mouillé[e] dans la baie de Cancele, » par le chevalier Mazin (30 juin 1758).

Avec un plan. — Le manuscrit est accompagné de copies d'instructions du prince de Marlborough et d'une lettre de ce personnage aux échevins de Saint-Malo (7 juin 1758), avec la réponse de ces derniers.

XVIII<sup>e</sup> siècle. Papier. 14 feuillets. 305 sur 205 millim. Broché.

5 (G, 5<sup>a</sup>). Copies d'un placet adressé au roi par le maire et les habitants de Saint-Malo, et de la réponse de Vauban au dit placet (vers 1700).

XVII<sup>e</sup> siècle (?). Papier. 10 feuillets. 325 sur 210 millim. Broché.

#### XVI. — *Chefferie de Toulon.*

1 (IX, § 2, 1). « Fort de la Montagne [près Toulon]; II<sup>me</sup> année républicaine. Livre d'ordre du citoyen Marescot, [commandant du génie], depuis le 13 brumaire jusqu'au 4 pluviôse. »

Fol. 27 v<sup>o</sup>. « Suite du livre d'ordre par le citoyen Rocquin. »

Ce sont des copies de lettres, datées de Lille et du quartier général devant Toulon. On y trouve des lettres : au citoyen Dupin, adjoint du ministre de la guerre (fol. 1 et 2); à Carnot (fol. 2, 8, 11, 24); aux représentants du peuple à Toulon (fol. 3); à Bonaparte (fol. 3 et 4); à Dugommier (fol. 5 et 9); au général Valette, commandant à Briançon (fol. 18), à la commission des Émigrés (fol. 30).

XVIII<sup>e</sup> siècle. Papier. 43 feuillets. 230 sur 360 millim. Broché.

2 (IX, § 2, 2). « Suite du livre d'ordre du commandant du génie, depuis le 6 messidor an II, jusqu'au 8 floréal an III. »

Ce sont des copies de lettres, notamment aux représentants du peuple à Toulon (fol. 2, 4, 6, 14, 18, 25, 26 et 27), et au général Lairy (fol. 1).

XVIII<sup>e</sup> siècle. Papier. 33 feuillets. 220 sur 325 millim. Broché.

**5** (XII, 1). « Toulon. 1707. — Disposition d'attaque, » par La Blottière (au camp sous Toulon, 14 mars 1707).

XIX<sup>e</sup> siècle. Papier. 4 feuillets. 210 sur 322 millim. Broché.

**4** (XII, 2). « Toulon. 1707. — Réflexions sur le projet des ennemis au sujet de l'entreprise de Toulon, » par La Blottière (au camp sous Toulon, 23 août 1707).

XIX<sup>e</sup> siècle. Papier. 6 feuillets. 210 sur 322 millim. Broché.

**3** (XII, 4). « Précis historique sur le siège de Toulon, en 1793, » par le lieutenant-colonel Revel (27 septembre 1852).

Avec un plan.

A la suite copie d'un mémoire de Dugommier sur le siège de Toulon, avec une lettre de lui au président de la Convention, du 8 nivôse an II.

XIX<sup>e</sup> siècle. Papier. 8 feuillets. 210 sur 325 et 285 sur 200 millim. Broché.

**6** (XII, 6). « Toulon. An II<sup>m</sup>e de la République. Relation des attaques de Toulon, » par Marescot, commandant de Génie (au fort de la Montagne, 20 nivôse an II).

Copie.

XVIII<sup>e</sup> siècle. Papier. 7 feuillets. 215 sur 323 millim. Broché.

**7** (XII, 7). « Relation du siège de Toulon en 1793, extraite des mémoires écrits sous la dictée de Napoléon par les généraux qui ont partagé sa captivité à Sainte-Hélène. » (1840).

XIX<sup>e</sup> siècle. Papier. 25 pages. 293 sur 198 millim. Broché.

**8** (XII, 8). « Place de Toulon. 1824. Note sommaire sur l'histoire de la place de Toulon et ses dépendances, depuis le commencement des guerres de la Révolution jusqu'à ce jour, » par le chef de bataillon ingénieur en chef (24 juillet 1824).

XIX<sup>e</sup> siècle. Papier. 3 feuillets. 325 sur 205 millim. Broché.



XVII. — *Chefferie de Toulouse.*

1 (I, 5). « Notes sur Toulouse, » par Mescur, officier supérieur de génie (1820).

XIX<sup>e</sup> siècle. Papier. 4 pages. 325 sur 210 millim. Broché.

2 (I, 6). « Mémoire sur la place de Toulouse, » par Mescur (1822).  
Avec une carte coloriée à la main.

XIX<sup>e</sup> siècle. Papier. 20 pages. 325 sur 210 millim. Broché.

5 (I, 12). « Mémoire historique sur l'ancienne province du Languedoc en général et sur sa capitale en particulier, » par Mescur (1825).

XIX<sup>e</sup> siècle. Papier. 56 pages. 325 sur 210 millim. Broché.

4 (I, 29). « Positions occupées par l'armée d'Espagne et des Pyrénées, sous les ordres du maréchal Soult, depuis le 1<sup>er</sup> juillet jusqu'au 10 novembre 1813. Ouvrages de campagne établis par l'armée pour la défense de ses positions. » (1830.)

Début : « Position de l'aile en avant de Saint-Jean-de-Luz, sous... »  
— Avec une carte de la frontière entre Guétary, Cambo, Ainhoa et Hendaye, coloriée à la main.

XIX<sup>e</sup> siècle. Papier. 4 pages. 325 sur 210 millim. Broché.

5 (XII, 1). « Plan de la bataille de Toulouse, le 10 avril 1814, entre l'armée française, sous les ordres de Son Excellence Monseigneur le maréchal duc de Dalmatie, et l'armée anglaise, portugaise et espagnole, sous les ordres de Son Excellence Monseigneur le maréchal marquis de Vellington » (1820).

Début : « Indication des ouvrages de défense exécutés par l'armée française... »

Avec deux plans coloriés à la main.

XIX<sup>e</sup> siècle. Papier. 8 pages. 340 sur 220 millim. Broché.

XVIII. — *Chefferie de Valenciennes.*

1 (I, 3). « Considérations militaires et patriotiques sur la réforme projetée d'un grand nombre de nos places de guerre, ou examen rai-

sonné des motifs, vrais ou supposés, assignés par M. de G. pour diminuer le nombre de nos forteresses et la force de la plupart de celles qu'il se propose de nous laisser, » par Dubois de Crancé (?)

Début : « Les événements les plus importants et les plus inattendus sont souvent dus aux causes les plus petites et les plus communes... »

XVII<sup>e</sup> siècle. Papier. 24 pages. 315 sur 205 millim. Broché.

**2** (I, 5). « Mémoires sur les environs des places de la Flandre » (1669-1702).

Mémoires divers sur : la carte de la côte entre l'Écluse et Nieuport ; — les moyens pour empêcher l'inondation ; — la carte des polders et des digues du Fort Saint-Paul au Sas de Gand (1702) ; — le plan de Middlebourg (1702) ; — la « continuation sur les terres du roi d'Espagne de la ligne passant près des places des Hollandais, du fort S. Donas à Zelsatte » (1701) ; — les propriétés de la ville de Bergues ; — les propriétés de la ville de Gravelines ; — les fortifications de Gravelines, par Vauban (1669) ; — les réparations à faire aux écluses du Sas d'Hontheur sur le canal de Furnes à Bergues, par Clément (1699) ; — les réparations à faire aux écluses du Sas de Fernouck (1698) ; — le projet du siége de Nieuport (1683).

XVII<sup>e</sup> et XVIII<sup>e</sup> siècles. Papier. 208 pages. 325 sur 205 millim. Broché.

**5** (I, 6). « Description du Haut-Dauphiné en 1709, ou Détail des vallées, rivières, cols et passages qui sont dans le Briançonnais et vallées de Suze, de La Pérouse, de Saint-Martin-Dandrogne, de Lucerne, de Barcelonnette, de Château-Dauphin, de Po et de Maure, et des endroits où les passages vont aboutir. »

Début : « Novalaise. Cette vallée a 2 lieues de longueur à prendre depuis Suze jusqu'au pied du grant mont Cenis... »

A la suite : « Mémoire militaire sur les frontières de Savoie et de Piedmont, depuis le confluent du Guier dans le Rhône jusques à la vallée de Barcelonnette. » — Au-dessous du titre on lit : « Ce mémoire est, aux termes près, le même que le 6<sup>m</sup>e mémoire que je trouve à la suite de la Reconnaissance des Alpes, par Bourcet, reconnaissance inventoriée art. I, n<sup>o</sup> 106. »

Début : « Avant-propos. On se propose dans ce mémoire de traiter :

1° de la guerre offensive que le roi de Sardaigne peut entreprendre dans le Dauphiné... »

XVIII<sup>e</sup> siècle. Papier. 52 pages. 290 sur 180 millim. Broché.

4 (I, 109). « Mémoires militaires sur les frontières de France, du Piémont et de la Savoie, depuis l'embouchure du Var jusqu'au lac de Genève, par feu M<sup>r</sup> de Boureçt, lieutenant général au service de la France. »

En tête une préface de l'éditeur, contenant une notice sur M. de Boureçt.

Début : « Description militaire de la frontière de France, du Piémont et de la Savoie depuis la mer Méditerranée jusqu'au lac de Genève, comprenant les places de guerre, forts, châteaux, postes, camps retranchés, les valées, cols et chemins des Alpes... »

XIX<sup>e</sup> siècle. Papier. 168 pages. 330 sur 220 millim. Broché.

5 (I, 113). « Mémoire sur la place de Valenciennes rédigé en exécution des dispositions de l'art. 42 de l'instruction du 22 mars 1842, sur la rédaction des projets dans les places, » par le commandant Schœlcher (18 décembre 1852).

XIX<sup>e</sup> siècle. Papier.

6 (VII, 1, 4). « Plan de Valenciennes (1745), qui fait voir les maisons et jardins enfermés dans la distance de 250 toises de la palissade du chemin couvert. »

XVIII<sup>e</sup> siècle. Papier. 1 plan au lavis. 650 sur 700 millim.

7 (XI, 3). Deux plans de Marsal.

Le premier porte en légende la nomenclature des édifices militaires et civils et le second figure l'« état du terrain de jardins et terres labourables, qui parroit avoir été pris pour la fortification de Marsal recommencé à refortifier en l'année 1699. »

XVIII<sup>e</sup> siècle. Papier. 2 plans au lavis. 650 sur 900 et 510 sur 650 millim.

8 (XI, 4). Deux plans de Mariembourg.

Le premier de ces plans est un projet de fortification de Filley

(1698), — l'autre est daté de 1729 et porte en légende la liste des édifices militaires et civils.

XVII<sup>e</sup> et XVIII<sup>e</sup> siècles. Papier. 2 plans au lavis. 850 sur 650 millim.

**9** (Bouchain, I, 2). Plans des attaques de Bouchain : par les alliés (1711) et par les Français (1712), par d'Hautjoie.

XVIII<sup>e</sup> siècle. Papier. 2 plans au lavis. 310 sur 470 millim.

**10** (Bouchain, I, 5). « Plan au rez de chaussée de la ville de Bouchain, où l'on a marqué les casemates et contremines » (1722).

XVIII<sup>e</sup> siècle. Papier.

**11** (Bouchain, I, 28). « Mémoire militaire sur la frontière de Flandre et du Hainaut, depuis la mer jusqu'à la Meuse, c. à d. depuis Dunkerque jusqu'à Charlemont, » par Lafitte-Clavé.

Début : « On se propose dans ce mémoire de traiter de la disposition des places de cette frontière, par rapport à la défensive et à l'offensive... »

XVIII<sup>e</sup> siècle. Papier. 42 pages. 325 sur 230 millim. Broché.

**12** (Bouchain, I, 34). « Renseignements sur la place de Bouchain » (1776).

Début : « La ville de Bouchain est située aux confins de la place du Hainaut, sur les rivières de l'Escaut et de la Sensée,.. », elle est capitale du comté d'Ostrevant... »

XVIII<sup>e</sup> siècle. Papier. 12 pages. 310 sur 205 millim. Broché.

**15** (Bouchain, I, 46). Deux mémoires sur le dessèchement des rives de la Scarpe, par Devaut de Blacquetot (16 juin 1784).

I. « Mémoire sur les dispositions qui ont été prises relativement aux canaux de dessèchement des rives de la Scarpe, et particulièrement sur le projet de M. Laurent, inspecteur des eaux à Marchienne, d'après l'inspection du local qui en a été fait le 10 juin 1784 par M. Devaut de Blacquetot, mestre de camp, directeur du corps royal de génie... du Hainaut et de la Champagne. »

Début : « Pour faire connaître et apprécier l'objet de ces disposi

tions, nous fixerons un instant notre attention sur les avantages que doivent procurer les rivières... »

Avec une carte, copiée sur celle fournie par Laurent.

II. « Dispositions concernant les canaux de dessèchement des rives de la Scarpe et particulièrement celui dit de la grande Traitoire, relativement à la défense du vallon et à la sûreté de la navigation de cette rivière » (1784).

XVIII<sup>e</sup> siècle. Papier. Deux mémoires, de 8 pages chacun. 315 sur 205 millim.

**14** (Bouchain, I, 56). « Mémoire détaillé par fronts sur l'état actuel des ouvrages de la place [de Bouchain], de leur force ou faiblesse et de tout ce qui concerne la fortification, avec une estimation du temps pendant lequel pourrait résister la place défendue par le nombre d'hommes qui lui serait nécessaire, conformément au 6<sup>e</sup> article de la lettre circulaire du Ministre de la guerre aux directeurs des fortifications, du 16 octobre 1792, » par le capitaine Fréville (14 décembre 1792).

Début : « L'excellente position de la place de Bouchain est trop connue pour en détailler tous les avantages... »

Annotations en caractères allemands paraissant avoir été écrites pendant l'occupation de Bouchain par les alliés.

XVIII<sup>e</sup> siècle. Papier. 20 pages. 315 sur 205 millim. Broché.

**15** (Bouchain, I, 78). « Note sommaire sur l'historique de la place [de Bouchain], depuis les guerres de la Révolution jusqu'à ce jour, » par le capitaine Sorel (29 juin 1825).

Début : « La place de Bouchain n'a soutenu aucun siège depuis ceux de 1711 et 1712... »

XIX<sup>e</sup> siècle. Papier. 220 sur 330 millim.

**16** (Bouchain, I, 82). « Notice chronologique et militaire sur Bouchain, » par le commandant Drumel (?) (8 mai 1832).

Début : « Le pays où Bouchain est située faisait anciennement partie de la Pannonie... »

XIX<sup>e</sup> siècle. Papier. 5 feuillets. 230 sur 340 millim.

**17** (Cambrai, I, 20). Atlas de la place de Cambrai, par le chevalier de Marfaing (1776).

Fol. 1. « Mémoire sur la situation de Cambrai par rapport à la frontière et son utilité. » — Début : « Cette place située sur le penchant d'une colline, à quatre lieues et demie au dessous de la source de l'Escaut... »

Fol. 25. « Mémoire sur l'histoire de la ville de Cambrai, le nombre de ses habitants, son commerce et ses manufactures. » — Début : « On ne trouve rien dans les archives de l'Hôtel de ville de Cambrai, qui puisse donner une idée juste de son origine... »

XVIII<sup>e</sup> siècle. Papier. 57 feuillets 240 sur 310 millim. Rel. parchemin

**18-19** (Cambrai, I, 71 et 72). Extraits relatifs au siège de Cambrai de 1595.

I. Extrait, traduit en français, de l'*Histoire des guerres civiles de Flandre*, par le cardinal Bentivoglio (Cologne, 3 vol. in-4°, 1632-1639).

II. Extrait, traduit en français, de l'*Histoire des guerres civiles de France*, par Davila (Venise, 1630, in-4°).

XVIII<sup>e</sup> siècle (?) Papier. 10 feuillets. 210 sur 310 millim. Broché.

**20** (Condé, I, 2 et 3). Deux plans de Condé, de 1714 et 1724, portant tous deux l'indication des bâtiments militaires et civils.

XVIII<sup>e</sup> siècle. Papier. 2 plans au lavis. 800 sur 800 millim. et 870 sur 500 millim.

**21** (Condé, I, 6). Traité du dessèchement des prairies le long de l'Escaut, de Condé à la frontière, par Dautteville (?) (19 novembre 1728).

Début : « La manœuvre que l'on fait tous les ans des écluses, pour déssecher les prairies du grand et petit marais... »

XVIII<sup>e</sup> siècle. Papier. 12 pages. 320 sur 215 millim. Broché.

**22** (Condé, I, 33). « Mémoire sur l'état actuel de la place du Nord-libre, » par le capitaine A. Simon (15 fructidor an III).

Début : « Par sa position sur la rive droite de l'Escaut et de la Haine... »

Annotations marginales indiquant les travaux exécutés par les alliés quand ils occupaient la place.

XVIII<sup>e</sup> siècle. Papier. 38 pages. 325 sur 205 millim. Broché.

**25** (Condé, I, 34). Plan de Nord-Libre (an V), portant en légende l'énumération des édifices militaires et publics.

XVIII<sup>e</sup> siècle. Papier. 1 plan au lavis. 1 200 sur 700 millim.

**24** (Condé, I, 53). « Plan de Condé, annexé au travail de la remise » (1815), portant l'énumération des ouvrages civils et militaires.

Visé par Westphal, Müller et Benoit, commissaires du duc de Wellington, et par Faivre et Charles Pinot, commissaires du gouvernement français.

XIX<sup>e</sup> siècle. Papier. 1 plan au lavis. 500 sur 800 millim.

**25** (Condé, II, 288). « Procès-verbal de la remise du service du génie dans la place de Condé » aux alliés, signé par Charles Pinot, Faivre et de Brignan, commissaires nommés par le duc de Feltre, ministre de la guerre, et par de Benoit, Müller, et Westphal, commissaires du duc de Wellington (28 décembre 1815).

XIX<sup>e</sup> siècle. Papier. 2 feuillets. 320 sur 200 millim.

**26** (Condé, III, 4). « Plan du vieux château de Condé, dans lequel on propose de construire un hôpital à usage des soldats de la garnison » (1728).

XVIII<sup>e</sup> siècle. Papier. 1 plan au lavis. 500 sur 650 millim. Broché.

**27** (Le Quesnoy, I, 14). « Mémoire sur le Quesnoy, » par le directeur du génie de Valory (?) (1735).

Début : « La ville du Quesnoy, si l'on veut croire quelques anciennes chroniques, n'estoit autrefois qu'un bourg, qui fut habité et bâti en 815... »

XVIII<sup>e</sup> siècle. Papier. 16 feuillets. 320 sur 250 millim. Broché.

**28** (Le Quesnoy, I, 98). « Note sommaire sur l'historique de la

place du Quesnoy, depuis le commencement des guerres de la Révolution jusqu'à ce jour, avec indication des ouvrages de fortification qui y ont été exécutés pendant ce temps, » par le commandant Lavacherie (7 juillet 1825).

Début : « Les armées alliées, battues en 1792, par Kellermann... »

XIX<sup>e</sup> siècle. Papier. 2 feuillets. 320 sur 220 millim. Broché.

**29** (Le Quesnoy, XII, 4 *bis*). « Procès-verbal constatant la remise aux puissances alliées du service du génie de la place du Quesnoy, le 12 janvier 1816, » signé par Jonet, lieutenant-colonel du génie anglais, Williamson, lieutenant-colonel d'artillerie anglais, Michelet, lieutenant-colonel du corps royal de l'artillerie, Vallois, commandant du génie, et Martouret, commissaire des guerres.

XIX<sup>e</sup> siècle. Papier. 20 feuillets. 210 sur 330 millim. Broché.



# MANUSCRITS

CONSERVÉS DANS DIFFÉRENTS ÉTABLISSEMENTS

## DE L'ARTILLERIE

---

### I. — *Direction d'artillerie de Bastia.*

**1** (58). Description locale et militaire de l'Isle de Corse, » par de Vialis, brigadier du génie, remplissant les fonctions de directeur d'artillerie en Corse (1783).

Avec une carte.

XVIII<sup>e</sup> siècle. Papier. 26 pages. 215 sur 318 millim. Broché.

**2** (59). « Atlas de l'Isle de Corse. »

Fol. 1. « Mémoire historique sur l'Isle de Corse, » par de Vialis (1783).

Fol. 29. « Siège de Bonifacio » (1553).

Fol. 31. « Siège de Calvi » (1553 et 1555).

XVIII<sup>e</sup> siècle. Papier. 32 pages. 210 sur 315 millim. Broché.

**3** (60). « Mémoires sur les places de la Corse, » réunis par Damoiseau, directeur des fortifications de la Corse.

Fol. 1. « Sur la situation de la place d'Ajaccio par rapport à la frontière et son utilité » (1788).

Fol. 28. « Tour retranchée des foces de Bocognagno » (1788).

Fol. 34. « Fortifications de Calvi, situation de la place et son utilité, » par Legier du Plan (1787).

Fol. 60. « Mémoire historique sur les Isles rousses, origine de la ville de Vaux sous l'Isle Rousse, » par Legier du Plan.

Fol. 63. « Mémoire succinct sur l'histoire de la ville de Algaiola, » par Legier du Plan (1788).

Fol. 66. « Mémoire concernant l'atlas de la fortification de la ville de Portovecchio, » par le chevalier de Fontalbard.

XVIII<sup>e</sup> siècle. Papier. 151 pages. 190 sur 285 millim. Broché.

4 (61). « Rapport sur la batterie et la tour de Sagonne, » par Mouvant, directeur d'artillerie en Corse (1807).

Avec une carte.

XIX<sup>e</sup> siècle. 4 pages. 210 sur 295 millim. Broché.

5 (62). « Mémoire sur le cabotage qui se fait dans l'étendue des côtes de la Direction de Corse, » par Desrivez (1807).

Fol. 1. « Idée générale du cabotage qui se fait sur les côtes. »

Fol. 3 v<sup>o</sup>. « Ile de Corse. »

Fol. 11 v<sup>o</sup>. « Ile de Capraia. »

XIX<sup>e</sup> siècle. Papier. 25 pages. 205 sur 310 millim. Broché.

6 (63). « Vues d'un officier sur un système de défense pour la Corse » (1808).

Début : « Le système de deffense de la Corse repose sur deux questions... »

XIX<sup>e</sup> siècle. Papier. 11 pages. 190 sur 290 millim. Broché.

7 (64). « Prospectus du gissement littoral de l'Ile de Corse, avec la dénomination des échelles et fortifications existantes et celles déperies ou jettées à terre par la force et quelques observations sur icelles, » par Castellini (1807).

XIX<sup>e</sup> siècle. Papier. 18 pages. 190 sur 285 millim. Broché.

8 (65). « Mémoire sur les places et postes militaires de la direction de Toulon, » par Desrivez (1808).

XIX<sup>e</sup> siècle. Papier. 8 pages. 195 sur 280 millim. Broché.

9 (66). « Memoire sur les batteries de côtes de l'Ile de Corse, » par Desrivez (an XIII).

XIX<sup>e</sup> siècle. Papier. 12 pages. 180 sur 290 millim. Broché.

**10** (68). « De la Corse et de sa direction d'artillerie, » par Mouvant (1812).

XIX<sup>e</sup> siècle. Papier. 15 pages. 195 sur 285 millim. Broché.

**11** (69). « De la situation de la Corse ; de sa direction d'artillerie ; de sa force militaire au premier janvier 1814, » par Mouvant.

XIX<sup>e</sup> siècle. Papier. 6 pages. 195 sur 290 millim. Broché.

**12** (70). « Mémoires historiques sur diverses places de la Corse. »  
Fol. 1. « Mém[oire] sur la situation de la place de Bonifacio, » par O. Kennedy.

Fol. 57. « Mém[oire] sur la situation de la place de Bastia, » par Vialis (1783).

Fol. 102. « Mém[oire] sur l'établisse[en]t du pilier d'amarage à l'entrée du port de Bastia, » par le chevalier de Sade (1782).

Fol. 104. « Mém[oire] sur la situation de la place de S[ain]t-Florent, » par de Vialis (1785).

Fol. 142. « Mém[oire] sur la situation de la place de Corte, » par Liégeois (1784).

Fol. 164. « Mém[oire] sur la situation de la place de Vivans » (1785).

XVIII<sup>e</sup> siècle. Papier. 171 pages. 210 sur 290 millim. Broché.

**15** (71). « Mémoire succinct sur les établissements de l'artillerie dans la direction de Corse, » par le colonel Verrier (1814).

XIX<sup>e</sup> siècle. Papier. 18 pages. 245 sur 370 millim. Broché.

**14** (71 bis). « Rapport fait à M<sup>r</sup> le lieut[enan]t-général b[ar]on Tariel, inspecteur général d'artillerie, sur toutes les parties du service de la direction d'artillerie de Bastia, » par le colonel directeur Chantron (1817).

XIX<sup>e</sup> siècle. Papier. 11 pages. 170 sur 285 millim. Broché.

**15** (72). « Mémoire sur l'île de Corse et sa défense, sans autre force que celle que présentent ses habitants, » par le lieutenant-colonel du génie Finot (1815).

XIX<sup>e</sup> siècle. Papier. 29 pages. 225 sur 320 millim. Broché.

- 16** (73). « Notice historique de la Corse. »  
Début : « L'île de Corse est située entre le 41° et 43° de latitude... »  
XIX<sup>e</sup> siècle Papier. 137 pages. 250 sur 355 millim. Broché.
- 17** (74). « Mémoire sur la place de Calvi, » par le capitaine Jarry (1831).  
XIX<sup>e</sup> siècle. Papier. 15 pages. 225 sur 335 millim. Broché.
- 18** (75). « Mémoire sur l'arrondissement de Bonifacio, » certifié par le capitaine Dehaussy.  
Début : « Bonifacio, anciennement nommé Porto-Siracusano... »  
XIX<sup>e</sup> siècle (?) Papier. 215 sur 330 millim. Broché.
- 19** (76). « Mémoire sur l'attaque et la défense de la place de Bonifacio, » par le garde commandant l'artillerie Chatrousse (1822).  
XIX<sup>e</sup> siècle. Papier. 6 pages. 220 sur 340 millim. Broché.
- 20** (77). « Mémoire sur les batteries de côte avec réponses, remis le 19 février 1813 au g[énéral] c[ommandan]t la division, » par le commandant Salinge (1813).  
XIX<sup>e</sup> siècle. Papier. 19 pages. 215 sur 350 millim. Broché.
- 21** (78). « Mémoire raisonné sur l'armement de la place de S[ain]t-Florent et sur les batteries qui en dépendent, » par le capitaine Receveur (1817).  
Avec une carte au lavis.  
XIX<sup>e</sup> siècle. Papier. 8 pages. 240 sur 380 millim. Broché.
- 22** (79). « Mémoire sur la place d'Ajaccio, les batteries de son arrondissement et leur armement, » par le capitaine Jarry (1832).  
XIX<sup>e</sup> siècle. Papier. 13 pages. 225 sur 340 millim. Broché.
- 25** (80). Mémoire sur la place de Corte et son armement, » par le capitaine Jarry (1832).  
XIX<sup>e</sup> siècle. Papier. 7 pages. 225 sur 340 millim. Broché.

**24** (81). « Mémoire sur l'arrondissement d'Ajaccio, » par le garde commandant l'artillerie (1822).

XIX<sup>e</sup> siècle. Papier. 21 pages. 225 sur 340 millim. Broché.

**25** (82). « Mémoire sur la place de Bonifacio, les batteries de son arrondissement et leur armement, » par le capitaine Jarry (1832).

XIX<sup>e</sup> siècle. Papier. 9 pages. 220 sur 340 millim. Broché.

**26** (83). « Mémoire militaire détaillé sur l'isle de Caprara, sur ses points de débarquement, sur ses moyens de défense actuels et sur ceux qu'on propose en amélioration, enfin sur son fort et ses établissemens militaires; accompagné d'une carte de l'île levée à cette occasion, et de divers états qui y sont relatifs, » par le capitaine du génie Mougeol (an XI).

XIX<sup>e</sup> siècle. Papier. 39 pages. 190 sur 285 millim. Broché.

**27** (84). « Rapport sur la place de Bastia, » par le capitaine Fevandy (1821).

XIX<sup>e</sup> siècle. Papier. 24 pages. 225 sur 350 millim. Broché.

**28** (85). « Mémoire sur la place de Bastia, » par le chef d'escadron Filippi (1847).

XIX<sup>e</sup> siècle. Papier. 21 pages. 210 sur 325 millim. Broché.

**29** (86). « Mémoire sur la place de S[ain]t-Florent, » par le lieutenant-colonel Filippi (1847).

XIX<sup>e</sup> siècle. Papier. 12 pages. 280 sur 440 millim. Broché.

**30** (87). « Mémoire sur la place de Calvi, » par le garde commandant l'artillerie de la place Tourquin (1847).

XIX<sup>e</sup> siècle. Papier. 21 pages. 950 sur 285 millim. Broché.

**31** (88). « Mémoire sur la place de Bonifacio » (1847).

Début : « Bonifacio est situé à l'extrémité sud de l'île de Corse... »

XIX<sup>e</sup> siècle. Papier. 9 pages. 230 sur 350 millim. Broché.

**52** (89). « Mémoire sur l'attaque et la défense de la place d'Ajaccio, » par le capitaine Poggi (1847).

XIX<sup>e</sup> siècle. Papier. 15 pages. 260 sur 410 millim. Broché.

**53** (90). « Historique des opérations du siège de Rome en ce qui concerne la part qu'a pu y prendre la 16<sup>e</sup> batterie du 3<sup>e</sup> régiment d'artillerie, » par le capitaine Gachot (1849).

Avec une carte au lavis.

XIX<sup>e</sup> siècle. Papier. 13 pages. 210 sur 320 millim. Broché

## II. — *École d'artillerie de Besançon.*

**1** (1, 2, B 2). « Traité d'artillerie. »

Début : « Quelqu'important qu'il soit... »

XVIII<sup>e</sup> siècle. Papier. 279 pages. 220 sur 180 millim. Broché.

**2** (1, 2, B 4). « Recueil des matières qui ont été traitées dans les conférences tenues par MM. les capitaines du corps royal d'artillerie au régiment d'Auxonne » (1766-1767).

Avec six planches au lavis. — Envoyé à la bibliothèque d'artillerie de Besançon en mars 1840, par le colonel Borson.

XVIII<sup>e</sup> siècle. Papier. 300 pages. 300 sur 200 millim. Rel. veau.

**5** (1, 2, B 5). « Journal des conférences formées par MM. les officiers du régiment d'Auxonne » (1816-1839).

XIX<sup>e</sup> siècle. Papier. 160 pages. 290 sur 220 millim. Cartonné.

## III. — *Atelier de construction de Douai.*

**1** (A 1). « Notes sur l'artillerie, » par Bérenger (1771).

Sur le plat intérieur, les armes de Bérenger (?)

XVIII<sup>e</sup> siècle. Papier. 351 pages. 148 sur 110 millim. Rel. maroquin rouge.

**2** (A 2). « Notes de Jean François Bérenger depuis 1747, sur les fers coulés pour le Roy. »

Avec 11 dessins et 16 planches au lavis.

XVIII<sup>e</sup> siècle. Papier. 212 pages. 295 sur 220 millim. Rel. parchemin vert.

5 (A 3). « Journal commencé le 1<sup>er</sup> fructidor an 9<sup>ème</sup>, par Théophile Béranger, commissaire des fontes à la fonderie de Douai » (1801).

XIX<sup>e</sup> siècle. Papier. 240 pages. 240 sur 190 millim. Rel. basane.

4 (A 4). « Mémoire sur la fonderie de Séville en Espagne. »

A la suite, des renseignements sur les combustibles, argiles, réactifs, etc.; des renseignements sur la pureté des cuivres par le commissaire de la fonderie de Séville, Pé de Arros, et un rapport du capitaine Serre sur la visite des bouches à feu des directions de Toulouse, Perpignan et Bayonne en 1821.

XIX<sup>e</sup> siècle. Papier. 188 pages. 290 sur 220 millim. Demi-rel.

#### IV. — *Direction d'artillerie de Dunkerque.*

1 (Arch. 2). « Journal du siège de Gravelines, en 1644, du 18 juin au 29 juillet, précédé de l'attaque du fort Philippe et des redoutes du 3 juin au 13, » par un habitant de Calais.

XVIII<sup>e</sup> siècle. Papier. 47 pages.

#### V. — *École d'artillerie de Poitiers.*

1 (I, 3, R 1). « Traits de Louis le Grand, roy de France, » suivi d'un « recueil des paroles que dit le prince de Géorgie en voyant la maison [de Saint-Cyr]. ».

XVIII<sup>e</sup> siècle. Papier. 128 feuillets. 160 sur 210 millim. Rel. en velin.

#### VI. — *Dépôt du matériel d'artillerie de Toulouse.*

1 (A 1). « Note sur la nécessité de conserver réunies les écoles des élèves de l'artillerie et du génie, » par le comte Valée (15 décembre 1821).

Suivi de : « Note sur la nécessité de séparer les écoles d'application des élèves de l'artillerie et du génie réunies aujourd'hui à Metz, » par le général Haxo (19 décembre 1821).

XIX<sup>e</sup> siècle. Papier. 20 et 11 pages. 315 sur 205 millim. Broché.

2 (B 1). « Précis historique du progrès du tir a ricochet. Transformations analytiques, qui peuvent simplifier les équations différentielles du mouvement des projectiles dans un milieu résistant, » par Brassinne, professeur à l'école d'artillerie (1839).

XIX<sup>e</sup> siècle. Papier. 22 pages. 360 sur 235 millim. Broché.

3 (C. 27). « Rapport de la commission chargée d'examiner la brochure du capitaine Favé sur le nouveau système d'artillerie de campagne proposé par Louis-Napoléon Bonaparte, président de la République, » par d'Hostel, Lucas, d'Ouvrier et de Santeul (17 avril 1851).

XIX<sup>e</sup> siècle. Papier. 30 pages. 360 sur 230 millim. Broché.

4 (I. 3). « Projet d'équipage d'artillerie de montagne pour une division de 7 000 hommes, destinée à agir dans les parties montueuses de la Catalogne, » par le capitaine Martin (26 mai 1830).

XIX<sup>e</sup> siècle. Papier. 42 pages. 360 sur 235 millim. Broché.

5 (I. 43). « Conférences de Besançon. » — Mémoires divers (1730-1775).

I. — « Plan et disposition des tranchées du front du polygone de l'école d'artillerie de Strasbourg, établies seulement sur la capitale de la lunette, pour être exécutée dans le courant de la campagne de 1730. » Le plan manque. — 18 pages.

II. — « Instruction pour la Sape, » suivie d'une « Instruction pour les divers jours de la tranchée » (25 mai 1752). — 35 pages.

III. — « Mémoire sur les mines, » par de Gibert (20 novembre 1765). — 39 pages.

IV. — « Essai sur la défense des places, » par le même (1766). — 41 pages.

V. — « Mémoire sur des problèmes de trigonométrie, » par Pruvost (1765). — 10 pages.

VI. — « Mémoire sur le recul des armes à feu, » par le même (1766). — 32 pages.

VII. « Essai sur le mouvement des projectiles dans un milieu résistant, » par le lieutenant Rotallier (1768). — 35 pages.

VIII. — « Mémoire sur un quart de cercle pour le tir des mortiers, » par de Vrégilles (1768). — 3 pages.



IX. — « Extrait des épreuves des nouveaux fusils appelés fusils à Dez, faites à Metz en 1767 et 1768, » par Bouvot. — 9 pages.

X. — « Épreuves des boulets d'une nouvelle forme, » par le lieutenant de Brégeot (29 août 1775). — 3 pages.

XI. — « Épreuves d'un affût, » par le même (12 août 1772). — 4 pages.

XVIII<sup>e</sup> siècle. Papier. 385 sur 250 millim. Relié.

6 (N. 1). « Journal du siège de Tournay en 1709, » par Favart, ingénieur de Valenciennes (septembre 1709).

XVIII<sup>e</sup> siècle. Papier. 80 pages. 350 sur 205 millim. Broché.

7 (N. 2). « Rapport sur la défense de Badajoz en 1812, » par L'Espagnol, commandant d'artillerie.

Avec un plan, par le sergent-major Marmy.

XIX<sup>e</sup> siècle. Papier. 16 pages. 375 sur 245 millim. Broché.

8 (N. 3). « Mémoire succinct sur la frontière de France comprise entre le département des Vosges et celui des Hautes-Alpes, » par le baron Haxo (15 décembre 1814).

XIX<sup>e</sup> siècle. Papier. 45 pages. 325 sur 210 millim. Broché.

9 (N. 4). « Notice sur les positions et l'importance militaire de la place de Saint-Jean-Pied-de-Port, » par Augé, chef de bataillon, commandant l'artillerie de la place (1822).

XIX<sup>e</sup> siècle. Papier. 7 pages. 380 sur 245 millim. Broché.

10 (N. 5). « Rapport général sur les opérations du siège de Pampeune, présentant le journal de ce siège, » par Lefrançois (?) (25 septembre 1823).

Suivi du « Rapport à M. le maréchal de Lauriston commandant le siège sur les dispositions de l'artillerie, » par le maréchal de camp baron Bouche commandant l'artillerie (11 septembre 1823) et de l'ordre du jour du maréchal (16 septembre 1823).

XIX<sup>e</sup> siècle. Papier. 17 pages. 375 sur 340 millim. Broché.

**11** (O. 3). « Projet d'armement et d'emploi de l'artillerie pour la place de Grenoble, » par le capitaine Malécharde (17 août 1728).

XVIII<sup>e</sup> siècle. Papier. 39 pages. 295 sur 190 millim. Broché.

**12** (Q. 4). « Essai historique sur l'artillerie, » par Camey (1827).

XIX<sup>e</sup> siècle. Papier, 68 pages. 370 sur 240 millim. Broché.

**15** (R. 1). « Mémoire sur la défense des côtes de la mer Méditerranée, » par le capitaine Carrière (14 juillet 1828).

XIX<sup>e</sup> siècle. Papier. 30 pages. 230 sur 170 millim. Broché.

**14** (R. 6). « Mémoire descriptif et militaire de la place d'Hostalrich, avec l'attaque et la défense raisonnées de cette place, » par le lieutenant de Labrousse (12 octobre 1828).

XIX<sup>e</sup> siècle. Papier. 32 pages. 300 sur 210 millim. Broché.

**15** (R. 7). « Mémoire sur la défense de Bayonne, » par de Broca (26 juin 1827).

XIX<sup>e</sup> siècle. Papier. 56 pages. 350 sur 230 millim. Broché.

**16** (R. 8). « Mémoire sur la place de Pampelune » (1<sup>er</sup> novembre 1824).

Suivi d'un tableau des opérations de l'artillerie pendant le siège de Pampelune en 1823.

XIX<sup>e</sup> siècle. Papier. 44 pages. 310 sur 205 millim. Broché.

**17** (R. 9). « Mémoire sur les forts d'Urgel; considérations sur l'armement et l'approvisionnement dont ils doivent être pourvus et rapport statistique sur les objets qui intéressent l'administration militaire dans l'arrondissement d'Urgel, » par le capitaine de Juffosse (1829).

Avec un plan des forts d'Urgel en 1823.

XIX<sup>e</sup> siècle. Papier. 54 pages. 330 sur 215 millim. Broché.

**18** (R. 10). « Mémoire sur la défense de S[aint]-Sébastien, » par le capitaine Lemarquand (12 septembre 1829).

XIX<sup>e</sup> siècle. Papier. 20 pages. 295 sur 200 millim. Broché.

**19** (R. 11). « Projet raisonné d'armement et de l'emploi de l'artillerie dans la ville ouverte de Toulouse, pour garnir les différents points qu'il convient de défendre et de fortifier, » par le capitaine Douzon (1836).

XIX<sup>e</sup> siècle. Papier. 20 pages. 340 sur 230 millim. Broché.

**20** (R. 14). « Projet d'armement et emploi de l'artillerie dans la place et les forts de Barcelone, » par le capitaine Lanouë (9 septembre 1829).

Avec un plan de la place de Barcelone.

XIX<sup>e</sup> siècle. Papier. 28 pages. 345 sur 230 millim. Broché.

**21** (R. 17). « Mémoire sur un projet de siège contre S[ain]t-Sébastien, » par le capitaine Perrot (mars 1827).

Avec un plan de Saint-Sébastien en 1813.

XIX<sup>e</sup> siècle. Papier. 20 pages. 355 sur 255 millim. Broché.

**22** (R. 18). « Projet d'équipage de siège et de son emploi contre la ville de Pampelune, capitale de la Navarre, » par le capitaine Lemerrier (27 novembre 1837).

Avec un plan.

XIX<sup>e</sup> siècle. Papier. 19 pages. 360 sur 240 millim. Broché.

**25** (R. 19). « Rapport sur les opérations de l'artillerie dans le siège d'Anvers en 1832, » par Combes (10 janvier 1838).

Avec un plan de la place d'Anvers.

XIX<sup>e</sup> siècle. Papier. 15 pages. 345 sur 230 millim. Broché.

**24** (R. 20). « Mémoire sur le port et la place de Santoña en Espagne, » par le capitaine C. Boyer (7 mars 1838).

Avec deux plans.

XIX<sup>e</sup> siècle. Papier. 22 pages. 360 sur 230 millim. Broché.

**25** (R. 21). « Siège de Tarragone, » par le capitaine Pé de Arros (20 décembre 1838).

XIX<sup>e</sup> siècle. Papier. 30 pages. 230 sur 185 millim. Broché.

**26** (R. 29). « Sur le siège du château de Lourde, » par le capitaine Montalègre (31 octobre 1829).

Avec un plan du château de Lourdes.

XIX<sup>e</sup> siècle. Papier. 12 pages. 290 sur 210 millim. Broché.

**27** (R. 39). « Projet raisonné d'armement et d'emploi de l'artillerie dans les places de Mont-Louis et Villefranche, » par le capitaine Besse (31 mai 1830).

Avec un plan de la place de Mont-Louis.

XIX<sup>e</sup> siècle. Papier. 20 pages. 325 sur 225 millim. Broché.

**28** (R. 40). « Projet d'armement et d'emploi d'artillerie dans la place de Mont-Louis, » par le capitaine Bosquet (1830).

XIX<sup>e</sup> siècle. Papier. 17 pages. 275 sur 190 millim. Broché.

**29** (R. 46). « Défense de Toulouse. Projet raisonné de l'armement et de l'emploi de l'artillerie dans la ville ouverte de Toulouse pour garnir les différents points qu'il convient de défendre ou de protéger, » par le capitaine Devaux (1845).

XIX<sup>e</sup> siècle. Papier. 14 pages. 360 sur 235 millim. Broché.

**30** (R. 47). « Projet raisonné d'équipage de siège et de son emploi contre la place de Tarragone, » par les capitaines Chautron, Courtez, Sonty, Gelinet et Chevalier (24 février 1845).

Avec un plan.

XIX<sup>e</sup> siècle. Papier. 32 pages. 300 sur 200 millim. Broché.

**31** (R. 49). « Mémoire sur la défense des côtes et projet de défense de celles comprises entre la frontière d'Espagne et la tour de Cordouan » (14 mars 1845).

Avec une carte.

XIX<sup>e</sup> siècle. Papier. 12 pages. 360 sur 230 millim. Broché.

**32** (R. 50). « Projet d'équipage de siège et de son emploi contre la place de Jacca » (1845).

Avec un plan.

XIX<sup>e</sup> siècle. Papier. 7 pages. 340 sur 215 millim. Broché.

**53** (R. 51). « Projet raisonné d'équipage de siège et de son emploi contre la place de Girone » (26 février 1845).

Avec un plan.

XIX<sup>e</sup> siècle. Papier. 13 pages. 365 sur 245 millim. Broché.

**54** (R. 52). « Mémoire sur la place de San Fernando de Figuières » (15 mars 1845).

Avec un plan.

XIX<sup>e</sup> siècle. Papier. 17 pages. 300 sur 200 millim. Broché.

**55** (R. 54). « Rapport de la commission chargée du projet d'attaque de la citadelle des Roses » (28 février 1846).

Avec un plan.

XIX<sup>e</sup> siècle. Papier. 8 pages. 365 sur 235 millim. Broché.

**56** (R. 56). « Projet d'équipage de siège d'après l'emploi supposé de l'artillerie dans un projet d'attaque contre Badajoz, » par les capitaines Huguenet, Bussières, Brauhauban, de Ménibus et Fèvre (28 février 1846).

Avec un plan.

XIX<sup>e</sup> siècle. Papier. 16 pages. 355 sur 230 millim. Broché.

**57** (R. 58). « Projet d'armement de la place de Bayonne, » par les capitaines Bourdeau, Marliave, Cannebier, Vautrety et Navailles (16 mars 1847).

XIX<sup>e</sup> siècle. Papier. 31 pages. 340 sur 220 millim. Broché.

**58** (R. 63). « Attaque de Figuières, » par les capitaines Besser, Bouteloup, Belat, Laportalrière, Pironneau, Navailles et Capitant (31 janvier 1848).

Avec un plan.

XIX<sup>e</sup> siècle. Papier. 8 pages. 370 sur 235 millim. Broché.

**59** (R. 64). « Défense de Perpignan, » par les capitaines Lucas, Touzard, Dauriac, Desfandais, Vilas, Pomarède et Meininger (1848).

XIX<sup>e</sup> siècle. Papier. 49 pages. 340 sur 220 millim. Broché.

**40** (R. 66). « Organisation d'un équipage de siège devant servir à l'attaque de Saint-Sébastien, » par les capitaines Chatelain, Surville, Chevalier, Bouteloup et Milson (1849).

XIX<sup>e</sup> siècle. Papier. 20 pages. 370 sur 235 millim. Broché.

**41** (R. 68). « Mémoire sur la défense de la ville de Bayonne, » par les capitaines Lucas, Bodin, Daurion, Desfandais, et Laffon de Ladébat (15 février 1849).

Avec un plan.

XIX<sup>e</sup> siècle. Papier. 43 pages. 355 sur 235 millim. Broché.

**42** (R. 72). « Historique de la fabrication des poudres de guerre, » par les capitaines Brunel, Dauriac, Navailles, Sahuqué, Milson et Allavène (5 février 1850).

XIX<sup>e</sup> siècle. Papier. 17 pages. 365 sur 235 millim. Broché.

**43** (R. 92). « Description générale de la fonderie de Toulouse. Aperçu historique des modifications et accroissement successif qu'elle a reçu depuis sa fondation. Son importance en temps de guerre et examen critique de ses divers ateliers, » par les capitaines Besse, Renard et Guesviller (14 mars 1855).

Avec un plan de la fonderie de Toulouse.

XIX<sup>e</sup> siècle. Papier. 20 pages. 360 sur 235 millim. Broché.

**44** (R. 96). « Rapport sur quelques questions concernant l'histoire, l'étude, la discussion et les modifications ou améliorations de nos gros calibres actuels de toute espèce, » par une commission présidée par le commandant de Crouette (14 mars 1856).

XIX<sup>e</sup> siècle. Papier. 30 pages. 370 sur 250 millim. Broché.

**45** (R. 124). « Rapport de la Commission chargée de préparer une étude sur la justice militaire, » par une commission présidée par le commandant de Chanal (1<sup>er</sup> août 1860).

XIX<sup>e</sup> siècle. Papier. 75 pages. 300 sur 215 millim. Broché.

**46** (R. 126). « Considérations sur les organisations successives du

personnel de l'artillerie depuis 1829 jusqu'en 1860, » par les capitaines Dorat, des Essarts et de Lustrac (1861).

XIX<sup>e</sup> siècle. Papier. 34 pages. 365 sur 250 millim. Broché.

47 (R. 149). « Notice historique sur la fonderie de Toulouse, » par les capitaines Mathieu, Albenque et Lebreton (27 décembre 1864).

Écrit de la main du capitaine Mathieu.

XIX<sup>e</sup> siècle. Papier. 39 pages. 380 sur 240. millim. Broché.





## TABLE GÉNÉRALE

---

### A

- Aa, rivière. Communication avec la Lys, 167, 193.
- Aardenburg. Plans, 296, 299.
- Abalos, 117.
- Abbeville, 190; — atlas de la place, 294; — plans, 148, 239, 297, 299, 304, 305, 309, 311.
- Abel, major. Mémoires sur Metz, 219, 220.
- Aboukir. Siège, 421.
- Aboufasal. Géographie de l'Indoustan, 111.
- Abus des sciences (L'), poème, 375.
- Académie de chirurgie. Extraits des registres, 401.
- Académie des Sciences, 401, 402.
- Académie française, 176, 356.
- Acadie. Guerre d'Acadie, 89.
- Achard (Général baron J.-M.). Manuscrit lui ayant appartenu, 37.
- Acqui. Plan, 303; — siège, 421.
- Acre (Saint-Jean d'). Sièges, 285, 421.
- Adda, rivière. Carte du cours de l'Adda, 93.
- Adige, rivière, 151.
- Administration militaire, 274; — contrôle (1722) 30, 31, 66; — de l'ancienne administration de la Guerre, 84; — états financiers, 81, 358; — état des prix des fourniments, 141; — étrennes au militaire français, portant règlement sur l'administration, 156; — masses, 70; — mémoires, 69, 72, 273, 287; — ordonnances relatives à l'administration, 23, 141; — subsistances, 27, 31, 69, 70, 71, 72, 216, 245.
- Adour, rivière. Barre de Bayonne, 168, 172; — devis des adjudications pour les réparations, 62; — navigation, 168; — pont Saint-Esprit, 172.
- Ælien. Voir : Élien.
- Aérostation. Emploi de machines aérostatiques pour les reconnaissances, 274.
- Affry (Comte d'), 244.
- Afrique. Antiquités de l'Afrique septentrionale, 121; — approvisionnement de l'armée d'Afrique en 1837, 71; — histoire, 110. Voir : Algérie, Sénégal.
- Agde. Atlas de la place, 294.
- Agen (Evêque d'). Mémoire sur les nouveaux convertis (1698), 115.
- Agosta. Plan, 303.
- Agostini (D'). Lettres, 394.
- Agriculture. Mémoire sur le labourage, 346.
- Aguesseau (Henri d'), intendant. Mémoire sur les nouveaux convertis (1698), 115.
- Aguilar (Château d'). Plan, 298.
- Aguillon, 264; — atlas de Saint-Florent, 295.
- Aickmar. Plan, 301.
- Aides. Mémoire de Boulainvilliers sur les aides, 337.
- Aig'e (L') et la pie, fable, 374.
- Aignan (E.), secrétaire des préfets du Palais. Mémoires sur l'invasion de la Grande-Bretagne, de Lloyd; traduction, 10.
- Aigues-Mortes. Atlas de la place, 294; — plans, 149, 305.
- Aiguille (Redoute de l'). Plan, 311.

- Aiguillon (E.-A. de Vignerot du Plessis-Richelieu, duc d'). Lettre, 24.
- Ain-Draham. Topographie médicale de la localité, 395.
- Ainhoa, 441.
- Aire, 136; — journaux de siège, 163, 415; — mémoires, 165, 168, 257; — plans, 148, 153, 239, 298, 299, 301, 304, 309, 311; — sièges, 202, 285, 301, 417, 419.
- Aix (Ile d'). Mémoires, 165, 171; — notice, 148; — plans, 239, 311, 317; — projet, 235; — siège, 419.
- Aix-la-Chapelle. Traités, 87, 254, 359.
- Ajaccio. Atlas de la place, 295; — mémoires, 449, 452, 453; — siège, 419.
- Alais. Plans, 149, 300.
- Alais (Evêque d'). Mémoires sur les Nouveaux convertis (1698), 115.
- Albeldeme. Chronicon Albeldeme, 117.
- Albenque, capitaine. Notice sur la fonderie de Toulouse, 463.
- Albi (Evêque d'), 372; — mémoire sur les Nouveaux convertis (1698), 115.
- Alcantara. Plan, 300; — siège, 421.
- Alembert (Jean Le Rond d'). Mémoire de Chaumeix contre lui, 357.
- Alexandrie, en Égypte. Siège, 421.
- Alexandrie, en Piémont. Mémoires, 277, 278; — plans, 93, 303, 306; — siège, 421.
- Algaïola. Atlas de la place, 295; — mémoire, 449.
- Alger, 101; — château de l'Empereur, 285, 286, 418; — château de Morée, 285, 418, 424; — mémoires, 429, 430; — mortalité des Européens, 396; — plans, 302, 303; — sièges, 419, 429.
- Algérie, 71, 396; — campagnes, 419, 420, 429; — cercle de Sidi-bel-Abbès, 121; — concession de La Calle, 145; — conquête, 101, 438.
- Algonquins, 265.
- Algrabbe (Passage d'). Plan, 303.
- Alicante. Siège, 421.
- Allavène, capitaine. Fabrication des poudres de guerre, 462.
- Allemagne, 280; — armée, 31, 157; — cartes, 92; — états, 169; — forces militaires, 14; — géographie de Louis XVI, 112, 113; — guerres (1742), 256; — (1760), 167; — (1800-1809), 97, 98, 103, 104, 323, 418; — (1812-1814), 418; — (1866), 42, 103, 104; — histoire, 110, 353; — mémoire sur la régie des vivres, 87; — plans de places, 66, 92, 138, 153, 199, 300, 302, 328; — récit de voyage, 344; — service de santé de l'armée, 392; — théâtre de la guerre, de Naudin, 94; — théâtre de la guerre de 1726, 306; — Voir : Berg, Bohême, Charles VI, Frédéric II, Hesse, Prusse, Saxe.
- Allent. Notices sur les frontières, 276.
- Aller, rivière. Cartes du cours de l'Aller et du Weser, 144.
- Almeida. Siège, 421.
- Alpes. Armée des Alpes : service de santé, 403; — défense, 274; — frontières, 67, 268, 432; — passages des Alpes, 253.
- Alsace. Cartes, 26, 27, 290, 306, 310; — état du service des habitants d'Alsace, 264; — frontières, 166, 170, 203; — mémoires, 164, 168, 243, 251, 252, 260, 265, 308, 309, 341; — mémoire sur le domaine royal, 126; — places, 161, 225, 255, 308; — plans, 238; — routes, 156.
- Alten (Général comte d'), 6.
- Ambassades. Recueil général, 348-350.
- Amberg. Siège, 421.
- Ambleteuse, 152; — carte, 305; — plans, 239, 304, 309, 311.
- Ambois (Marquis d'). Manuscrit lui ayant appartenu, 134.
- Ambres (Daniel-François Gélais de Voisins d'), dit le comte de Lantrec. Campagne d'Italie, 247; — Manuscrit à ses armes, 134.
- Ambroise de la Conception, carme, 377.
- Amédée VI, comte de Savoie, 80.
- Amérique du Nord, 265; — guerre de 1775, 418; — opérations du Potomac, 103. — Voir : Canada, États-Unis, Mexique.
- Amérique du Sud. Établissement des Jésuites, 134; — République Argentine, 178; — Voir Brésil, Indes d'Espagne.

- Amiens. Atlas de la place, 294, 305; — plans, 148, 297, 299, 304, 311.
- Amirauté. Ordonnances, 17, 20.
- Amöneburg. Siège, 421.
- Amsterdam. Siège, 421.
- Anatomie, 395; — cours d'anatomie, 49.
- Ancézune (Marquise d'), 375.
- Ancône. Mémoire, 278; — siège, 421.
- Andlau (Baron d'). Projet de l'établissement des gardes provinciales du Rhin, 26, 27, 341.
- Andral, médecin. Topographie du canton de Livernon (Lot), 406.
- Andréossy (Antoine-François). Manuscrit lui ayant appartenu, 37.
- Anévrisme. Essai sur l'anévrisme, 404.
- Anfo (Rocca d'), 277, 278, 324.
- Angers, 376; — compliment à Mgr l'évêque d'Angers, 374; — extrait d'un manuscrit de la bibliothèque, 378.
- Angervilliers (d'). Lettre, 23.
- Angervilliers (d'), 72.
- Angervilliers (Bauyn d'). Manuscrit à ses armes, 185.
- Angleterre. Agriculture, 346; — mémoires sur les comtés de Kent, Sussex, Hampshire et Surrey, 259; — sur la défense, 10; — sur l'histoire, 110, 239, 353; — mémoire sur les rades, 259; — pièces sur l'histoire du XVII<sup>e</sup> siècle, 349, 350; — projets de descente en Angleterre, 10, 259; — réflexions sur la religion anglicane, 375; — reine : Henriette de France, 349; — rois : lettres et pièces diverses, 349, 350; — routes, 111; — Voir : Charles I<sup>er</sup>, Édouard III, Jacques I<sup>er</sup>.
- Anglo-Normandes (Iles), 164, 259; — Voir : Auirigny, Guernesey, Jersey.
- Angoulême. Guillaume Girard, archidiacre, 104, 370.
- Angouste, en Sicile, Plan, 93.
- Anisson-Duperron, directeur de l'imprimerie royale. Visas, 335.
- Anitschef, capitaine d'état-major russe. La campagne de Crimée; traduction, 101.
- Anjou (Gaston de France, duc d'), puis duc d'Orléans, 330.
- Anjou (Philippe, duc d'), fils du Grand Dauphin. Recueil de généalogies à lui dédié, 358.
- Anne d'Autriche, reine de France, 246.
- Annecy. Plans, 93, 239.
- Annonciade (Ordre de l'). Séries chronologiques, 80.
- Anoblissements. Extraits des registres de la Chambre des comptes, 113.
- Anselbert. Fondation du monastère de « Glanderia », 118.
- Antibes. Antiquités, 180; — atlas de la place, 293; — capitainerie garde-côtes, 20; — fortifications, 262; — hôpital, 403; — plans, 149, 239, 306, 311; — siège, 419; — topographie historico-médicale, 392.
- Antiho. Plan, 67.
- Antilles. Relation d'un voyage aux Iles du Vent, 247; — Voir : Guadeloupe et Martinique.
- Antio (L.-A. de Gondrin, duc d'). Manuscrits à ses armes, 142, 143.
- Antiquité, 8; — histoire de la Grèce, de Rome et de la Gaule, 110.
- Antonin. Itinéraire, 105.
- Anvers. Bâtimens militaires, 319; — citadelle, 296, 299, 317, 329; — journal de siège, 417; — mémoires, 278, 335; — plans, 299, 300, 314, 317; — sièges, 421, 459; — trêve de 1609, 348.
- Anzelin. Manuscrit lui ayant appartenu, 329.
- Anzio, 280; — siège, 421.
- Aoste (Val d'). Cartes, 317.
- Apennins. Description, 264.
- Approvisionnements, 27, 31, 69, 70, 71, 72, 245; — places assiégées, 216.
- Arabes, 111, 120, 121; — fonctionnaires arabes de Sidi-bel-Abbès, 121; — le guide des Européens dans la langue arabe, 129; — histoire des Arabes, 120, 122, 354; — histoire d'Espagne, par les historiens arabes, 117.
- Arazy (Jean). Antiquités d'Antibes, 180.
- Architecture. Traités, 33, 289, 346.
- Architecture militaire, 186, 361; — les revêtements, par de Querlonde, 240.
- Arco. Siège, 421.

- Arco (Comtesse d'). Sonnet à elle adressé, 375.
- Arcole, 278.
- Arçon (J.-Cl.-Éd. d'). Considérations militaires, 258; — état de la situation du Rhin, 258; — mémoires sur l'attaque de Gibraltar, 249; — sur les frontières des Alpes et du Rhin, 268.
- Ardant (Capitaine V.). Rapport sur le camp de Staouéli, 430.
- Ardier (Louis), sieur de Vineuil. Guerre de Paris durant la Fronde, 370.
- Ardrès. Mémoire, 257; — plans, 148, 239, 297, 299, 304, 305, 309, 311.
- Aremberg. Plan, 153.
- Arens. Siège, 421.
- Argberger (Christophe). Essai sur une manière de déterminer géographiquement la position des lieux; traduction, 109.
- Argenson (Marc-Pierre de Voyer de Paulmy, comte d'), 156, 206, 218, 260, 310; — extrait d'une instruction, 228; — lettres, 223, 224; — manuscrit à ses armes, 223.
- Argentine (République). Différends avec la France, 178.
- Argos. Histoire, 110.
- Argouges (François d'), intendant. Mémoires sur les généralités de Moulins et de Rouen et le gouvernement de Lyon, 147.
- Arithmétique. Traités, 48, 158, 159, 341.
- Arke (Fort d'), près Genève, 302.
- Arlon. Plans, 153, 298, 300, 304.
- Armement, 310, 320, 329; — armes empoisonnées, 56; — armes portatives, 55, 129; — canons, 56, 57, 181; — documents, 27; — fusils, 55, 66, 457.
- Armentières. Plans, 298, 299; — siège, 419.
- Armentières (D'). Journal du siège de Munster, 251.
- Armstrong, (M.-J.). Atlas d'Ecosse; traduction, 112.
- Arnheim. Plans, 295, 300; — siège, 421.
- Arnoul (S.), évêque de Metz. Voir : Metz.
- Arona. Plans, 93.
- Arpajon. Château, 357.
- Arquian (Comte d'). Arrêt du Conseil d'État le concernant, 21.
- Arras. Atlas de la place, 294; — bibliothèque du régiment, 245; — mémoires, 257, 430, 431; — plans, 91, 148, 153, 224, 299, 300, 301, 304, 311, 314; — sièges, 224, 301, 419.
- Arreither, sellier. Mémoire sur un plan de voiture, 402.
- Arrien. Tactique, 135.
- Arona. Plan, 306.
- Arsenal (Bibliothèque de l'), à Paris, 81.
- Art militaire. Traités, 134, 338, 362. — Voir : Guerre, Stratégie, Tactique.
- Arthémise, églogue, 373.
- Artificier. L'art de l'artificier, 57.
- Artillerie. Abrégé, 140; — affûts, 281; — aide-mémoire, 330; — arsenaux, 316; — artillerie de montagne, 52, 456; — artillerie en campagne, 59; — ateliers et magasins, 54; — canons, 56, 57, 181; — construction de batteries, 51, 339; — discours sur la conduite de l'artillerie au service de Gaston de France, duc d'Anjou, 330; — documents, 27, 327; — écoles, 52, 54, 286, 287, 455; — états des officiers, 82, 331, 332; — hangars, 162, 217; — inventaires de pièces, 241, 242, 328; — manuel d'artillerie coloniale, 332; — manœuvres, 24, 51; — mémoires, 49-59, 133, 136, 161, 166, 214, 215, 241, 329, 338, 339, 458; — notes, 454; — officiers, 18, 23; — ordonnances, 25, 52, 320; — personnel, 462, 463; — planches, 57; — projets, 242, 320; — recueils divers, 33, 50, 53; — règlements, 24, 52; — tables de constructions, 244; — traités généraux, 33, 49, 55, 56, 138, 140, 141, 178, 456, 459; — trésorerie générale, 327.
- Artois, 31, 195, 257; — conseil, 364; — frontières, 314; — mémoires, 434; — places, 238, 298, 299, 309.
- Artois (Colonel d'), 284.
- Artus (d'). Atlas de Landskroon, 293.
- Arvers, lieutenant-colonel, 6.

- Arzon. Capitainerie garde-côtes, 19.
- Aschaffenburg. Mémoire, 170.
- Asfeld (Maréchal marquis d'), 200; — correspondance, 195, 217.
- Asie. Géographie, 111. Voir : Chine, Inde, Perse, Turquie.
- Asie Mineure. Voyage de H. Sandwith, 102.
- Asnières-Bellay (Abbaye d'). Actes de dotation, 376; — états des revenus, 379.
- Aspern (Bataille d'). Relation; traduction, 96.
- Aster (Colonel Heinrich). Événements militaires entre Peterswald et Kulm; traduction, 98; — récits des événements de Dresde en 1813; traduction, 98.
- Asti. Siège, 421.
- Astié (D'). Lettres, 394.
- Astorga. Sièges, 285, 417, 418, 421.
- Astrologie. Le voyageur céleste, de Rochet, 345.
- Astronomie. Tables astronomiques, 345; — traité, 108. — Voir : Éclipses.
- Ath, 60; — atlas de la place, 319; — journaux de siège, 191; — mémoires, 335; — plans, 68, 152, 169, 296, 301, 314, 317; — siège, 421.
- Athlone. Siège, 421.
- Attaque. Disposition de défense convenable à l'attaque d'à présent (1701), 157; — traités de l'attaque des places, 58, 59, 61, 63, 68, 136, 152, 157, 158, 197, 198, 200, 204, 205, 216, 231, 284, 285, 331.
- Aubernon, commissaire ordonnateur de l'armée d'Italie. Lettre, 407.
- Aubert (D<sup>r</sup> L.). Topographie médicale de Sousse et de Tunis, 395.
- Aubigné (Théodore-Agrippa d'). Vie, 342.
- Aubry (D'). Lettres, 394.
- Auch. Ex-libris de la bibliothèque, 315.
- Audé. Expériences sur les poussées des remblais, 284; — lettres, 284.
- Audenarde, 91, 190, 314, 317, 425.
- Andouville (Redoute d'), 294.
- Aug (Baron). Journal du siège d'Alger, 429.
- Augé, chef de bataillon. Notice sur Saint-Jean-Pied-de-Port, 457.
- Augoyat (Antoine-Marie). Manuscrit lui ayant appartenu, 176; — notes, 152, 182, 200, 201, 219, 284, 287, 314.
- Augsbourg. Carte, 91; — plan, 199; — siège, 421.
- Auguis, représentant du peuple à l'armée d'Italie. Lettre, 408.
- Auguste, roi de Pologne, 7, 137.
- Auguste de Prusse, prince, 9.
- Aulette, en Roussillon. Plan, 299.
- Aumale (d'). Arras investi, 224; — atlas des îles d'Hyères, de Saint-Tropez et de Toulon, 293.
- Aumôniers des régiments. Documents, 27.
- Aunis. Côtes, 165; — mémoires, 179; — plans, 238, 304.
- Aurignac (Maréchal d'). Livre de guerre, 242.
- Aurigny (Ile d'). Mémoire, 146.
- Auteuil. Plan de la seigneurie, 142.
- Auteville (Gauthier d'). Code militaire, 140.
- Authon (Eure-et-Loir). Atlas de la localité, 142.
- Autichamp (Maréchal marquis d'), 70; — ouvrage à lui dédié, 48.
- Autriche. Artillerie, 57; — campagnes de 1741-1743, 250; — de 1805 et 1809, 66, 418; — de 1866, 42, 103, 104; — guerre de la succession, 87, 88, 89, 95, 175, 418; — plans, 238; — règlement pour l'état-major; traduction, 33, 34; — règlement pour l'infanterie, 328; — service de l'armée en 1844, 12; — Voir : Hongrie et Marie-Thérèse.
- Autriche (Archiduc Charles d'). Principes de l'art de la guerre; traduction, 3; — sa vie, par Duller, 105.
- Auvare (D'). Atlas de Perpignan, 294.
- Auvé (Abbé), ancien prieur de la Loge Fougereuse. OEuvres, 373-375.
- Auvergne, 114; — mémoire sur les projets de Trudaine pour les tailles d'Auvergne, 124.
- Auvergne (Colonel d'), commandant l'École militaire. Lettres et mémoires sur la cavalerie, 43, 44.

- Auxiron. Mémoires sur l'artillerie, 241.
- Auxonne. Atlas de la place, 293; — plans, 149, 239, 296, 297, 299, 300, 305, 311; — siège, 419.
- Auxonne (Régiment d'). Conférences des officiers, 55, 454.
- Avaux (Cl. de Mesmes d'). Traité de Munster, 350.
- Avesnes. Atlas de la place, 291; — mémoires, 169, 257, 335; — plans, 149, 153, 296, 299, 300, 304, 311.
- Aveyron, rivière, 320.
- Axel. Plan, 296; — siège, 421.
- Aye, femme de Giraud Berlay, 376.
- Azais (D<sup>r</sup>). Lettres, 394.
- Aziu (D<sup>r</sup>). Système sur la manière de défendre les places, 196, 197.
- B**
- B. (de). Ouvrage à lui dédié, 71.
- B. (Faustino Juan Nepomuceno de), surnommé Muscat. *Cathequistica arabica*, 122; — chronologie arabe, 120; — discours sur la topographie et l'histoire d'Espagne, 110, 118; — origines des Africains septentrionaux, 121; — Voir : Borbo.
- Baalingen. Plan, 200.
- Badajoz. Défense, 457; — projet de fortification, 461; — sièges, 421.
- Bade (Prince Louis de), 155.
- Baguenault de Puchesse (Comte), 105.
- Bahus. Plan, 303.
- Bailly (D<sup>r</sup> P.-B.). Considérations sur les épidémies du camp et de la ville de Boulogne, 400.
- Bailly, pharmacien. Notice topographique sur la ville de Grenade, 406.
- Bains (Fort des). Plans, 153, 304, 311.
- Baissac (Jules). Traduction du règlement pour le service de l'état-major autrichien, 34; — traduction d'un article sur le combat de Melegnano, 102.
- Baizeau (D<sup>r</sup>). Lettres, 393, 394.
- Bâle. Plans, 303, 308.
- Baligand, ingénieur. État des ponts et chaussées en Lorraine et Barrois, 334, 335.
- Balistique. Cours, 54.
- Ballyet, intendant militaire. Compte rendu de son ouvrage sur l'administration militaire, 69.
- Balthazar, tragédie, 374.
- Baltique (Mer). Cartes du littoral, 144.
- Ban. Documents relatifs au ban, 27.
- Bancel (D<sup>r</sup> Émile). Relation médico-chirurgicale du siège de Toul, 406.
- Bapaume. Atlas de la place, 294; — bâtiments du château, 316; — mémoire, 257; — plans, 148, 153, 239, 299, 304, 311.
- Baraquement des troupes, 151. — Voir : Camps.
- Barbé-Marbois (François, marquis de). Lettre, 386.
- Barberet (D<sup>r</sup>). Lettres, 394.
- Barbézieux (Marquis de). État des officiers de son département, 31.
- Barcelone. Hôpital, 406; — journal du siège, 163; — mémoire, 168; — plans, 204, 298, 303; — projet de siège, 459; — sièges, 184, 204, 421.
- Barcelonnette. Mémoires sur la vallée, 143, 264, 442.
- Bard (Fort de). Plans, 66, 306.
- Bardin, général. Règlement sur l'habillement, la coiffure et l'équipement de l'armée française, 78; — note sur le dictionnaire de Jabro, 2.
- Bardol (Jacques). Topographie historico-médicale d'Antibes, 392.
- Barдон. Mémoire sur des modèles de voitures pour les blessés, 403.
- Barfleur. Plans, 308.
- Bari. Plan, 93.
- Barillon (Henri de), évêque de Luçon. Mémoire sur les Nouveaux convertis (1698), 115.
- Barnard (J.-G.), brigadier général. Rapport des opérations du génie et de l'artillerie de l'armée du Poïomac; traduction, 103.
- Barras (Paul-François, vicomte de). Lettre, 407.
- Barraux (Fort). Atlas de la place, 293; — mémoires, 162, 222; — plans, 149, 311, 317; — projet d'établissement

- de santé, 403; — projet de Vauban, 189; — siège, 419.
- Barrois. Ponts et chaussées, 334, 335.
- Barry (W.-F.), brigadier général. Rapport des opérations du génie et de l'artillerie de l'armée de Potomac; traduction, 103.
- Barth, serrurier. Mémoire sur un modèle de voiture, 402.
- Barthe, capitaine. Mémoire sur la ville de Montauban, 438.
- Barthez. Lettre, 398.
- Barutell (Sans de). Collection diplomatique, 118.
- Basadona (Pietro), 58.
- Basile Valentin, 335.
- Bastia. Atlas de la place, 295; — mémoires et rapports, 257, 451, 453; — siège, 419.
- Bastier (D<sup>r</sup>). Mémoire sur la mortalité des Européens à Alger, 396.
- Bastaigne. Plan, 304.
- Basville (Nicolas de Lamoignon de). Mémoire sur les Nouveaux convertis (1698), 115.
- Batailles. Répertoire chronologique (1789-1874), 366.
- Bandelocque (D<sup>r</sup>). Lettre, 409.
- Baudens (M.-L.). Essai sur l'anatomie de l'espace inguino-crural, 395.
- Baudoin, 165, 218; — lettres, 217, 224; — manuscrit lui ayant appartenu, 185; — mémoires relatifs aux plans de Mannheim, 203; — mémoires sur la défense et les fortifications, 161, 165, 224, 225; — sur les fortifications de Vieux-Brisach et de Fribourg-en-Brisgau, 203; — réflexions sur les mémoires sur les fortifications de M. de Marfaing, 222.
- Baudon (D<sup>r</sup>). Lettres, 394.
- Baudrand. Citernes et magasins à poudre de Corfou et de Vido, 279.
- Baudry (Jacques). Bail de la métairie de Perrier, 384, 385.
- Baurot (Baron), maréchal de camp. Programme des fêtes du collège militaire de la Flèche, 388.
- Bauyn d'Angervilliers. Manuscrit à ses armes, 185.
- Bavay. Plan, 239.
- Bavière. Mémoires sur la guerre de succession, 89, 418.
- Bavilliers (De). Mémoire sur Metz, 220.
- Baye. Plan, 300.
- Bayen, inspecteur du service de santé, 402; — instruction pour le service de santé de l'armée d'Italie, 404.
- Bayeux. Relation des maladies observées à l'hôpital de Barcelone, 406.
- Baynaguet de Pennautier, lieutenant. Dessins, 46.
- Bayonne. Cartes, 305; — devis du pont du Saint-Esprit, 172; — direction d'artillerie, 455; — fortifications, 171, 194; — inventaire des papiers de la direction, 276; — mémoires, 170, 173, 258, 458, 461, 462; — mémoires sur la barre de Bayonne, 168, 172; — plans, 66, 149, 311.
- Bazas (Évêque de). Mémoire sur les Nouveaux convertis (1698), 115.
- Bazouges-sur-Loir. Prieuré de l'Écheveau, 378; — état des revenus, 379.
- Béarn. Plans de places, 66.
- Beaune. Plans, 296, 297.
- Beauchamp (D<sup>r</sup> P.). Observations sur le service de santé, 400.
- Beauchef. Opinions sur les modifications de l'école de la Flèche, 388.
- Beaufort (François de Vendôme, duc de), 17; — apologie de M. de Beaufort, par G. Girard, 370.
- Beauharnais (Eugène de). Discours, 116.
- Beaulieu de Béthomas, 113.
- Beaumanoir de Lavardin, 371.
- Beaumont (de). Précis des détails dont un intendant est chargé, 71.
- Beupoil de Saint-Aulaire, 122.
- Beaupuis, charron. Mémoire sur un modèle de voiture, 403.
- Beautemps-Beaupré (Ch.-Fr.). Le pilote français, 326.
- Beauvau du Rivau (G. de), évêque de Nantes. Mémoire sur les Nouveaux convertis (1698), 115.
- Beauvau du Rivau (René-François de). archevêque de Toulouse, 18.

- Beauvert (Baron de), secrétaire du ministère de la Guerre. Règlement des écoles de la Flèche et Saint-Cyr, 387.
- Beauvilliers, ingénieur. Recueil de plans de places de Béarn et Guyenne, 66.
- Beauvoir. Capitainerie garde-côtes, 19, 23.
- Beauvoir (de), sous-bibliothécaire au dépôt de la Guerre. Dictionnaire des hommes illustres, 122.
- Beauvoir, en Poitou. Plans, 304, 305.
- Bécœur (D<sup>r</sup>). Lettres, 394.
- Bégin (D<sup>r</sup> Émile). Lettres, 394, 395.
- Béhier (D<sup>r</sup>). Lettres, 394.
- Beinheim. Sièges, 421.
- Belat, capitaine. Attaque de Figuières, 461.
- Belfort. Atlas de la place, 293; — carte de la pépinière, 156; — mémoires, 164, 191, 255; — plans, 149, 153, 239, 300, 301, 304, 307, 308, 311, 317; — projet de Vauban, 194; — sièges, 419, 432.
- Belgique, 109, 110; — campagne de 1831, 419; — liste des écrivains belges ayant appartenu à l'armée, 141; — plans, 238, 239; — Voir : Brabant, Flandre, Hainaut, Provinces-Unies.
- Belgrade. Plan, 91; — siège, 421.
- Bélidor (Bernard Forest de), ingénieur, 198; — mémoires sur la manière de bien fortifier les places, 164; — sur l'artillerie, 241; — sur les mines et contre-mines, 164, 241; — sur les fortifications de Metz, 221; — planches de ses traités, 196, 312; — système de fortifications, 213; — système du ricochet, 218; — traité de la guerre souterraine, 196, 226.
- Bellamy, garde-magasin de batterie. Rapport sur la prise de *la Tapageuse*, 432.
- Bellavène (J.-N.), général, gouverneur de l'École spéciale militaire, 385.
- Bellebranche (Abbaye de). Bail, 379; — état du revenu, 379; — logis, 379; — union au collège de la Flèche, 378.
- Belle-Croix. Galeries de contre-mines, 220, 221.
- Bellegarde. Plans, 149, 153, 239, 296, 297, 300, 304, 311; — sièges, 301, 419.
- Belle-Isle-en-Mer. Citadelle, 304; — journaux de siège, 163, 415; — mémoires, 164, 167, 194; — plans, 149, 300, 305, 311; — siège, 419.
- Belle-Isle (Ch.-Louis Auguste Fouquet, maréchal, duc de), 220; — lettres, 218; — manuscrit à ses armes, 315.
- Belver. Plans, 304.
- Bender. Siège, 421.
- Bendhine, adjudant général. Certificat, 436.
- Bénéfices. Bénéfices accordés par le roi de 1669 à 1719, 125.
- Benfeld. Plan, 200.
- Benoist de Neuflieu. Atlas de Wissembourg et Lanterbourg, 292.
- Benoît (Ph. de). Procès-verbal de la remise du service du génie, à Condé, aux alliés, 447.
- Bentivoglio (Guido), cardinal. Extrait de l'histoire des guerres de Flandre, 446.
- Bérard. Mémoire sur l'île d'Aix, 235.
- Bérard, colonel. Cabinet, 170, 253; — manuscrits lui ayant appartenu, 148-158, 270.
- Bérand (D<sup>r</sup> J.). Lettres, 394.
- Berbères. Note sur leurs mœurs, 111.
- Berbir. Siège, 421.
- Bercello. Plan, 93.
- Bérenger. Manuscrit à ses armes, 454; — notes sur l'artillerie, 434.
- Bérenger (Jean-François). Notes sur les fers coulés, 454.
- Bérenger (Théophile). Mémoires sur les fontes de la fonderie de Douai, 455.
- Berg (Province de). Carte, 150.
- Berga. Siège, 421.
- Bergamasque. Carte, 93.
- Bergame, 278.
- Berge, général. Lettre, 287.
- Bergen. Plan, 303; — troupes cantonnées au camp de Bergen en 1692, 29.
- Bergère (P.). Tableau des places assiégées de 1792 à 1823, 283.
- Bergeron (D<sup>r</sup> G.). Lettres, 394.
- Bergeron (Fr. Chérubin). Voyage d'Espagne, 348.



- Berg-op-Zoom. Plans, 169, 296, 317 ; — rapports et journal de siège, 416 ; — sièges, 167, 248, 285, 417, 421.
- Berques. Mémoires, 257, 442 ; — mémoires contre Furnes, 435 ; — plans, 149, 153, 239, 299, 301, 304, 311, 317 ; — siège, 419.
- Berlay, seigneurs de Montreuil. Dons à l'abbaye d'Asnières, 376.
- Berlin, 36 ; — drapeaux conservés à l'arsenal, 73 ; — plan, 144 ; — siège, 421.
- Bernadotte (Jean-Baptiste-Jules). Lettre, 407.
- Bernaige (de), intendant. Mémoires de la généralité de Limoges, 114 ; — mémoire sur les Nouveaux convertis, 115 ; — ordonnance sur le paiement des soldats garde-côtes, 23.
- Bernard. Manière de fortifier les places, 197.
- Bernières. Atlas de Schlestadt, 292.
- Berny (Abbé François-Joachim de Pierre de). Pamphlets contre lui, 357.
- Berry. Assemblée, 259.
- Berry (Charles, duc de), fils du Grand Dauphin. Recueil de généalogies à lui dédié, 358.
- Berry (Charles-Ferdinand de Bourbon, duc de). Dialogues en vers à l'occasion de son mariage, 387.
- Bert huisier. Maison lui appartenant à la Flèche, 380.
- Bert (François). Bail, 385.
- Berteuil, pharmacien aide-major. Mémoire sur la topographie de la Seu d'Urgel, 406.
- Berthelau, député de la Corrèze. Lettre, 411.
- Bertherand (D<sup>r</sup>). Lettres, 393.
- Berthier. Cartes de Normandie, 143.
- Berthier (Alexandre), duc de Neuchâtel, 39 ; — apostille, 408 ; — lettres, 277, 407.
- Berthier (J.-B.), ingénieur. Plan de la bataille de Lawfeld, 94.
- Berthier (Victor-Léopold), général, 127.
- Berthollet (Cl.-L.). Lettre, 409.
- Bertholon (Lucien-Joseph), médecin aide-major. Notes sur les conditions de salubrité de la côte orientale de Tunisie, 396.
- Bertier (Antoine-Fr. de). Mémoire sur Nouveaux convertis (1698), 115.
- Bertois de Rousselière. Mémoire sur l'Angleterre, 259.
- Berton, capitaine. Statistique de l'électorat de Hanovre, 127.
- Berton, maréchal de camp. Précis des batailles de Fleurus et de Waterloo, 99.
- Bertrand (Général P.). Lettre, 407.
- Berwick (Jacques-Fitz-James de), maréchal de France. Mémoire sur la guerre de Provence, 253.
- Besançon. Atlas de la place, 293 ; — conférences pour les officiers de la garnison, 456 ; — mémoires, 163, 221 ; — plans, 149, 153, 239, 301, 304, 311 ; — siège, 419.
- Besse, professeur. Opinion sur les modifications de l'école de la Flèche, 388.
- Besse, capitaine. Description de la fonderie de Toulouse, 462 ; — projet d'armement de Mont-Louis et Villefranche, 460.
- Besser, capitaine. Attaque de Figuières, 461.
- Bessières (Jean-Baptiste), maréchal-duc d'Istrie. Ouvrage à lui dédié, 38.
- Besson. Plan des places du roi de Sardaigne, 306.
- Béthune. Journaux de siège, 163, 415 ; — mémoires, 162, 168, 222, 257 ; — plans, 148, 153, 169, 239, 299, 301, 304, 311, 317 ; — sièges, 202, 204, 285, 417, 419, 431.
- Béthune (Philippe, comte de). Catalogue de ses manuscrits, 138.
- Beuzeville (Batterie de), 294.
- Bévy (Abbé de), bibliothécaire au ministère de la Guerre. Inventaire des livres du dépôt de la Guerre, 129, 130.
- Bichot, capitaine. Notions de trigonométrie rectiligne, 285 ; — précis du siège d'Arras, 431.
- Bierge. Plan, 302.
- Biervliet. Plan, 276.

- Biesen (Château de). Plan, 200.
- Biez (Gilles), procureur des Jésuites de la Flèche. Bail à P. Thibault et P. Jonet, 379.
- Bigault d'Harcourt, directeur des études à l'École de la Flèche. Mémoire sur les moyens de rendre le télégraphe lumineux, 387.
- Bihacz. Siège, 421.
- Billemout. Plan, 142.
- Billiaux, ingénieur. Mémoire sur un modèle de voiture, 403.
- Billing-wol-der-Schaus. Plan, 296.
- Biron (A. de Gontaut, duc de), grand maître de l'artillerie de l'armée du Poitou, 327.
- Biron, inspecteur. Instruction pour le service de santé de l'armée d'Italie, 404.
- Biscourt. Campagnes de 1741 et 1742 en Bohême, 248, 416; — défense de Prague, 248.
- Biscaye. Plans de places fortes de Biscaye, 304.
- Bismarck (Friedrich Wilhelm, comte de). Notes; traduction, 100.
- Bitche. Atlas de la place, 292; — château, 219; — mémoires, 162, 168; — plans, 149, 153, 169, 304, 315; — plan de la forteresse, 100.
- Bizot - Charmois, commandant. 1813-1814; les alliés en France, 432; — registre des objets relatifs à l'instruction des fortifications, 287.
- Bizy. Atlas d'Amiens, 294.
- Blachez (D<sup>r</sup>). Lettres, 394.
- Blacquetot (Caux de). Atlas divers, 291, 292, 293, 294; — fortifications du Cotentin, 235.
- Blairfindy (Grant, baron de). Mémoires sur l'Alsace, 243; — sur l'Angleterre, 259.
- Blamont (Château de). Atlas de la place, 293; — mémoires, 163, 222; — plans, 153, 311.
- Blanc (Ed.), Étude sur les principes de la fortification, de Glynka-Yentchevsky; traduction, 180.
- Blanchard, commissaire ordonnateur du Gard. Lettre, 403.
- Blaye. Capitainerie garde-côtes, 22; — citadelle, 433; — Fort-Pâté, 149; — mémoires, 165, 180; — plans, 149, 230, 304, 311; — plan de la citadelle 66; — siège, 419.
- Blénau, capitaine du régiment de Zurlauben. Projet de tactique, 4.
- Bletteraus. Plans, 299, 301.
- Blin. Plan, 153.
- Blin, médecin-major. Mémoire sur l'organisation du service de santé, 399.
- Blois. Devis du pont, 59, 202; — plan du pont, 68.
- Blondeau (D<sup>r</sup>). Lettres, 394.
- Blonvillain (D<sup>r</sup> Édouard). Plan d'organisation du corps des médecins militaires, 398.
- Bochtor (Ellious), interprète. Le guide des Européens dans la langue arabe vulgaire, 129.
- Bodin, capitaine. Mémoire sur la défense de Bayonne, 462.
- Bogognano. Atlas de la place, 275; — note sur la tour, 449.
- Bohême, 89; — campagnes, 248, 250, 251; — campagnes de 1741-1743, 166, 416, 417; — fortifications, 166; — généralités, 169; — note sur une course militaire en Bohême, 168.
- Böhmischbrod. Plan, 417.
- Boichard. Mémoire sur un projet de voiture, 402.
- Boisdeffre (Général de), 69.
- Boisforêt (de). Système pour examiner les fortifications, 165.
- Bois-le-Duc. Journal de siège, 170; — plans, 295, 297, 301, 302, 317; — reddition, 280; — sièges, 421.
- Boisseau (D<sup>r</sup>). Lettres, 394.
- Bologne. Plan, 67.
- Bolognese. Carte, 93.
- Bolsluc. Plan, 317.
- Bombelles (Marc, marquis de). Capture d'une source pour le château de Bitche, 219; — extraits relatifs à l'établissement des quartiers, 243.
- Bommel. Plans, 225, 300; — sièges, 421.
- Bonaparte (Joseph), colonel du 4<sup>e</sup> régiment d'infanterie, 407.
- Bonaparte (Napoléon), puis empereur

- Napoléon I<sup>er</sup>, 78, 105, 142, 355, 406, 439; — discours et œuvres, 40, 116; — lettres et ordres, 284, 285.
- Bouaparte (Louis-Napoléon), puis empereur Napoléon III, 40, 44, 49, 194, 456.
- Bondanella. Siège, 421.
- Bondioly (P.-A.). Les maladies de l'armée d'Italie, 397.
- Bonifacio. Atlas de la place, 295; — mémoires, 451, 452, 453; — siège, 449.
- Bonin (A. de). Les principes de la guerre de siège; traduction de l'allemand, 289.
- Bonn. Plans, 381; — sièges, 285, 307, 417, 421.
- Bonnart (Médard), capitaine de gendarmerie. Extraits de son histoire de 1791 à 1793, 105.
- Bounefin (D<sup>r</sup>). Lettres, 394.
- Bounefoux (Le Père), supérieur de la congrégation de la Doctrine chrétienne. Signature, 383.
- Borbo (Faustino de). Histoire d'Espagne, 117; — Voir : B. (Faustino de).
- Borde, de l'Académie de Lyon. Poésie, 357.
- Bordeaux, 432; — arrêt du Parlement, 20; — Château-Trompette, 67, 171, 304; — fort Sainte-Croix, 305; — mémoire, 180; — plans, 66, 149, 239, 299, 311; — rapport du général Marescot sur Bordeaux, 276.
- Borgoforte. Plans, 93; — siège, 421.
- Borgo-Val-di-Tarro. Projet d'attaque, 254.
- Borodino. Bataille, 97.
- Borson, colonel, 454.
- Bosquet (P.-F.-J.), capitaine. Projet d'armement de Mont-Louis, 460.
- Bosquillon. Projet de réforme des places, 268.
- Bosquillon de Frescheville, 227; — mémoire sur Douai, 165.
- Bossu (Bois du). Mémoire sur la machine à feu qui y est située, 239.
- Bossuet (Jacques-Bénigne). Extrait de ses écrits, 348; — mémoire sur les Nouveaux convertis (1698), 115.
- Botanique. Cours, 49.
- Botel. Défense de Prague, 248.
- Bouc. Plans de la tour, 305, 309, 311.
- Bouchain. Atlas de la place, 291; — journal de siège, 163; — mémoires, 165, 167, 257, 335; — plans, 91, 148, 153, 169, 239, 296, 298, 300, 304, 310, 311, 317; — plans des attaques, 444, 445; — sièges, 301, 419.
- Bouche (Baron), maréchal de camp. Rapport sur l'artillerie au siège de Pampeune, 457.
- Boucher (Charles), chirurgien du collège de la Flèche. Testament, 386.
- Boucher-Morlaincourt, commandant. Mémoires, cartes et plans sur l'armée des Grisons, 272, 274.
- Bouchet. Agrandissements de Toulon, 235.
- Bouchu (Claude). Mémoire sur les Nouveaux convertis (1698), 115.
- Boudin (D<sup>r</sup> J.). Lettres, 393.
- Boufflers (Louis-François, maréchal duc de), 29, 157; — reliure à ses armes, 4.
- Bougie. Tableau historique de la ville, 127.
- Bougon (F.-P.), chirurgien. Traité des maladies du col et de la poitrine, 391.
- Bouillard. Inventaire de ses papiers, 272.
- Bouillé (Charles, comte de). Lettre, 73.
- Bouillon. Atlas de la place, 292; — mémoires, 165; — plans, 149, 153, 304, 311, 315; — plan du château, 300; — projet de Vauban, 190.
- Bouillon (Emmanuel-Théodore de la Tour d'Auvergne, cardinal de). Apologie, 363.
- Bouillon (Henri de la Tour d'Auvergne, vicomte de Turenne, duc de), 29, 364; — discours contenant l'histoire de sa vie, 104; — mémoires sur ses campagnes, 85; — ordre pour la disposition d'un bataillon, 133.
- Boulain (D<sup>r</sup>). Lettres, 394.
- Boulainvilliers (Henri, comte de). Critique de l'histoire de Mézeray, 113;

- essai de métaphysique, d'après les principes de Spinoza, 373; — journal de la vie de saint Louis, 336; — mémoires, 337; — traité des parlements, 359.
- Boulogne. Notes sur les épidémies de la ville, 400; — plans, 148, 152, 239, 299, 304, 305, 309, 311, 317, 433.
- Boulogne (Camp de). Maladies de l'hiver de 1806, 400.
- Bouquenom. Plan, 153.
- Bouquets et compliments, 375.
- Bourbon (Ile). Siège, 421.
- Bourbon (Ch.-Ferdinand de). Voir : Berry (Duc de).
- Bourbon (Louis de), duc de Montpensier, 327.
- Bourbon (Louis de), prince de Condé, 29, 151, 364, 370, 371; — campagne de 1674, 85, 181; — plans des villes de Bourgogne, 297.
- Bourbon (Louis-Auguste de), duc du Maine, 343; — manuscrits à ses armes, 328.
- Bourbon (Louis-François de), prince de Conti. Campagnes d'Italie, 250.
- Bourbon (Louis-Joseph de), prince de Condé, 375.
- Bourbourg. Déclaration du roi, qui soumet Bourbourg au conseil d'Artois, 364.
- Bourcet (Pierre-Joseph de), général. Atlas de Fort-Briançon, etc., 293; — campagne de guerre factice, 244; — mémoires sur la jonction de la Lys à l'Aa, 167; — sur les frontières de France, de Savoie et de Piémont, 174, 264, 267, 442, 443; — sur les routes du Dauphiné, 267; — notes sur l'Italie, 174; — précis de sa vie, 436; — relations des batailles de Piémont et d'Italie, de 1743 à 1748, 175; — principes de la guerre des montagnes, 6, 145.
- Bourleau, capitaine. Projet d'armement de Bayonne, 461.
- Bourdelot (Jean). Histoire de France, 363.
- Bourg-en-Bresse. Plans, 296, 297, 301, 305, 311.
- Bourg-sur-Gironde. Mémoire, 180.
- Bourgeois (A.). Rapport sur l'expédition du général Reveu, 438.
- Bourgevin (Charles-Antoine-Jacques de). Petit traité de la fortification, 154.
- Bourgevin de Vialart de Mologny. Ex-libris, 154.
- Bourgogne. Mémoires, 84, 166; — note sur le régiment de Bourgogne, 28; — plan des places, 296, 297; — plans des villes, 304.
- Bourgogne (Louis, duc de), fils du Grand Dauphin, 92, 137, 181; — journal de son voyage avec le roi d'Espagne, 348; — recueil de généalogies à lui dédié, 358.
- Bourgoing (Baron Paul de). Renseignements militaires sur le camp de Nurenberg, 285.
- Bourlamaque (Comte de), 64.
- Bourlet (Alexandre). Manuscrit lui ayant appartenu, 5; — observations sur l'ordonnance de cavalerie de 1804, 45.
- Bournons, sous-lieutenant. Atlas des bâtiments militaires de Malines, 320.
- Bournoul. Cartes du Tarn, de l'Aveyron et de la Vère, 320.
- Bourron. Mémoire sur la place de Maëstricht, 271.
- Bourru (Edme), doyen de la Faculté de médecine. Lettres, 401, 402.
- Bourse. Essai sur le commerce d'argent des bourses des villes commerçantes, 373.
- Bourseul (E.-Ch.), secrétaire archiviste de Metz. Observations sur la position des officiers de l'état-major des places, 37.
- Bourtaug. Plan, 296.
- Bousmard (de), capitaine. Mémorial de l'officier du génie, 269; — projets de casernes d'infanterie, 234.
- Boussole. Manière de voyager avec la boussole, 33.
- Bouteloup, capitaine. Attaque de Figuières, 461; — organisation d'un équipage de siège contre Saint-Sébastien, 462.
- Bouvet. Rapport de la commission des côtes de Bretagne, 271.
- Bouvat. Épreuves des fusils à dés, 457.

- Boux. Plan et constitution d'une marine militaire, 106.
- Boyer, sergent-major. Réflexions d'un volontaire sur la fortification de Paris, 177.
- Boyer (G.), capitaine. Mémoire sur Santaña, 459.
- Boyer (Dr Ph.). Lettre, 394.
- Boyer, professeur à l'École de Santé. Lettre, 409.
- Boyreau (Dr). Lettres, 394.
- Brabant, 151; — atlas des places, 145; — carte générale, 150; — mémoire sur le catholicisme dans la province, 349.
- Braddock. Mémoire sur la poudre à canon; traduction, 329.
- Brahilow. Siège, 421.
- Braine-l'Alleud. Camp, 91.
- Brantôme (Pierre de Bourdeille, sieur de), 32.
- Brask (Carl Johann). Liste des forteresses de l'Empire russe, 146.
- Bras-inue, professeur à l'école d'artillerie de Toulon. Précis du tir à ricochet, 456.
- Braubauban, capitaine. Projet d'équipage de siège contre Badajoz, 461.
- Brault, membre du Conseil de santé. Plan d'enseignement d'études pour les officiers de santé, 395.
- Braunau. Siège, 421.
- Bréda. Plans, 296, 301, 317; — sièges, 302, 421.
- Brevoort, 296; — siège, 421.
- Brégançon. Plan, 311.
- Brégeot (Lieutenant de) Épreuves d'un affût et de boulets de nouvelle forme, 457.
- Bréhat (Ile de). Capitainerie garde-côtes, 19.
- Brême. Plans, 200, 302; — reddition, 280; — siège, 421.
- Brescia, 278.
- Brescou (Hôt de). Atlas des fortifications, 294; — plans, 149, 305.
- Bresil. Mémoire, 180.
- Breslau, 109; — plan, 303; — siège, 421.
- Bressan (Le). Cartes 93, 297.
- Bresson (Dr). Lettres, 394.
- Brest, 107; — atlas de la place, 294; — atlas des bâtiments de l'arsenal, 312; — défense des côtes, 325; — mémoires, 165, 171, 234, 235, 326; — mémoires de Vauban, 185, 194; — plans, 149, 304, 305, 307, 311; — rapport, 276.
- Bret. Tableau des officiers du génie, 324.
- Bretagne. Chroniques de Pierre Le Baud, 245; — corps de garde, 21; — côtes et batteries, 271, 272, 315; — garde-côtes, 19; — mémoires divers, 249; — sur les droits qui y sont perçus, 249; — sur la carte, 438; — milice, 19; — plans, 238, 304.
- Bretagne (Claude et Louis de), comtes de Vertus, 381.
- Breteuil (Louis-Auguste Le Tonnelier, baron de). Manuscrit relié à ses armes, 114; — mémoires pour les six premiers mois de 1701, 114.
- Brévans (de), capitaine. Mémoire sur l'attaque et la défense des places, 68.
- Brevort. Plan, 296; — siège, 421.
- Briançon. Atlas de la place, 293; — mémoires, 165, 201, 254, 257; — plans, 149, 239, 306, 311; — projet de Vauban, 189; — projet d'établissement de santé, 403; — siège, 419.
- Briançonnais. Description, 442.
- Brienne (Antoine de Loménie, comte de), 370; — table des manuscrits de sa bibliothèque, 138.
- Briey. Siège, 421.
- Brigançon (Fort de), 305.
- Brignan (de), commissaire du duc de Feltre. Signature, 447.
- Brimstone-Hill. Siège, 421.
- Briqueville (Comte de), 374.
- Briqueville (Mlle de), 375.
- Briqueville de la Luzerne (Henri). Mémoires sur les Nouveaux convertis, 115.
- Brisach. Voir : Neuf-Brisach et Vieux-Brisach.
- Brissac. Plans, 153, 304.
- Brissac (J.-P.-T. de Cossé, duc de). Ex-libris, 182.
- Broca (Dr P.). Lettres, 394.
- Broca (De). Mémoire sur Bayonne, 458.

- Brocard, major d'artillerie. *Traité des sièges*, 160.
- Brogie (Charles-François, comte de). Plan de guerre contre l'Angleterre, 259.
- Brogie (Victor-François, maréchal-duc de). *Compte rendu*, 24; — itinéraire de la campagne de 1760, 167.
- Brossier, 96.
- Brouage, 19; — mémoires et notices, 148, 165; — plans, 149, 304, 305, 311.
- Brouardel (D<sup>r</sup> P.-C.-H.). *Lettres*, 394.
- Brousse. Voyage de Lafitte-Clavé, 177.
- Bruce, rivière, 252; — canal, 162; — plan du canal, 153.
- Brucklen. Plans, 301.
- Bruhl. Ecole de l'officier, 33.
- Bruges. Plan, 301.
- Brugmans (S.-J.), inspecteur général du Service de santé. — Rapport sur les maladies des militaires en Hollande, 401.
- Brugnière (Justin), chirurgien. *Lettre*, 410.
- Bruix (Vice-amiral E.), 273; — lettre, 407.
- Brulart de Sillery (Fab.), évêque de Soissons. *Mémoire sur les Nouveaux convertis* (1698), 115.
- Bruley, 373.
- Brunck. Bâtiments militaires de Strasbourg, 316.
- Brune. Modèles de topographie de l'École Polytechnique, 281.
- Brune (Guillaume), général. *Apostille*, 410; — lettre, 407.
- Bruneau. Opinions sur les modifications de l'École de la Flèche, 388.
- Brunel, capitaine. Fabrication des poudres de guerre, 462.
- Brunswick. Plan, 302; — siège, 421.
- Brunswiek (Frédéric, duc de). *Lettre à lui adressée*, 318.
- Brusco (Colonel Giacomo). Plan de Gènes, 144.
- Bruxelles, 158; — journal de siège, 417; — plans, 300, 301, 314, 317; — sièges, 250, 285, 417, 421.
- Buchotte. L'ingénieur de place, 223.
- Buckingham (Georges Villiers, duc de), 246; — lettres et manifeste, 350; — sa mort, 350.
- Budapest. Sièges, 302, 421.
- Budweis. Plan, 417.
- Bülow (Colonel de), attaché militaire à Paris. *Lettre*, 73.
- Burdelotius (Joannes). Voir : Bourdelot (Jean).
- Bureaux-Puzy (Jean-Xavier), membre de la Constituante. *Rapport sur la conservation des places de guerre*, 269.
- Burghausen. Siège, 421.
- Burgos. Sièges, 285, 418, 421.
- Burich. Plan, 295.
- Bussières, capitaine. *Projet d'équipage de siège contre Badajoz*, 461.
- Bykhov. Siège, 421.

## C

- Cabanis (P.-J.-G.), membre du Conseil des Cinq-Cents. *Apostille*, 411.
- Cabarrus (L.), sergent à Saint-Cyr, 11.
- Cabotage, 450; — mémoire du général Marescot sur le cabotage, 276.
- Cadaguès. Plan, 303.
- Cadignan (Baron de). *Tableau des révolutions de l'Europe*, 352.
- Cadix, 400; — plans, 302, 317; — sièges, 285, 422.
- Caen, 18; — plans, 149, 304, 305, 311.
- Cafarelli du Falga (Louis-Marie), colonel. *Lettre*, 407.
- Cahors (Évêque de). *Mémoire sur les Nouveaux convertis* (1698), 115.
- Caire (de). Atlas de Phalsbourg, Lichtenberg et la Petite-Pierre, 292.
- Caizac, capitaine. *Procès-verbal*, 385.
- Calabre. Carte, 93.
- Calahorra. Archives, 117.
- Calais. Carte des environs, 305; — mémoires, 155, 165, 167, 257; — notes, 433; — plans, 148, 239, 297, 299, 300, 304, 311, 317; — plans du port, 362; — sièges, 420.
- Calaisis. *Mémoire sur les places*, 257.
- Calendrier, 107; — mémoire sur les cycles, 108.

- Caligny (Louis-Roland Hùe de). Mémoire sur Landau, 201.
- Calonne (de). Plans pour mémoires de fortifications, 169.
- Calvi. Atlas de la place, 295; — mémoires, 452, 453; — sièges, 420, 449.
- Calvinistes. Mémoires des évêques et des intendants contre eux, 115; — schisma calvinistarum, 114.
- Cambacérés (Jean-Jacques-Régis de). Lettre, 408.
- Cambell, capitaine, 117.
- Cambo. Carte, 441.
- Cambrai. Atlas de la place, 291, 446; — mémoires, 164, 165, 257; — plans, 148, 153, 169, 239, 296, 298, 299, 300, 301, 304, 311; — sièges, 420.
- Camcy. Essai sur l'artillerie, 458.
- Campagne. Guerre en campagne, 166; — mémoires sur l'artillerie de campagne, 50, 51; — sur le service en campagne, 34; — sur le service en campagne de l'armée prussienne, 36.
- Campagnes et guerres. Atlas historique des guerres (1666 à 1838), 323; — campagnes du dix-septième siècle, 29, 85, 90, 91, 305, 306, 334, 336, 340, 416, 418; — du dix-huitième siècle, 55, 87-92, 98, 99, 137, 157, 218, 246, 248, 249, 250, 251, 264-272, 314, 328, 394, 416; — de la Révolution et de l'Empire, 3, 11, 66, 93-99, 100, 106, 273, 274, 275, 279, 280, 305, 323, 401, 418, 432, 446; — du dix-neuvième siècle, 101-104, 418, 419, 420, 429; — de 1870, 178, 365, 394, 405, 406, 419.
- Campet de Saugcon (Marquis de). Recueil d'ordonnances, 14-16.
- Campiano. Projet d'attaque, 254.
- Campion, lieutenant. Deux ans au Mexique, 104.
- Campo-Mayor. Plan, 300; — siège, 422.
- Campo-Santo. Plan de la bataille, 67.
- Campra, 373.
- Camprodou. Plan, 303; — siège, 422.
- Camps, 91, 92, 314; — camps de l'armée de Flandre (1690-1694), 85-87; — camps établis de 1741 à 1748, 248; — construction, 30; — mémoire sur l'ordre des campements, 338; — Voir : Castramétation, Fortifications.
- Canus-Desouches (Michel), contrôleur de l'artillerie. Journal abrégé de ma vie, 106.
- Canada, 39, 418; — mémoires sur le Canada, 90, 265, 266; — mémoires d'un officier français, sur la guerre de 1760, 89; — registre d'ordre des fortifications, 261.
- Canaux. Canaux militaires, 168, 193; — canaux de Flandre, 85, 86, 87, 165; — de Furnes, 442; — de Lille, 162; — du Midi, 193; — de Neufbrisach, 193; — de Picardie, 169; — de la Colme, 165, 435; — de la Lys à l'Aa, 167, 193; — de la Queich, 301; — de la Sambre à l'Escaut et à l'Oise, 169, 178.
- Candale (Louis-Charles-Gaston de Nogaret de Foix, duc de), 370.
- Candie. Plans, 238, 302, 303; — sièges, 202, 285, 417, 422.
- Cangé (Châtre de). Inventaire de sa collection, 16-17; — recueil de pièces militaires à la Bibliothèque nationale, 14.
- Cannebier, capitaine. Projet d'armement de Bayonne, 461.
- Canons, 181; — de l'art de foudre les canons, 56; — planches, 57.
- Cap-Breton (Ile du), 361; — guerre de 1760, 89; — mémoires, 235; — nouvelles, 265; — Voir : Louisbourg.
- Capitant, capitaine. Attaques de Finguières, 461.
- Capo d'Istria. Siège, 422.
- Capoue. Siège, 422.
- Capra. Plan général de recherches sur l'antiquité militaire, cultivatrice, etc., 8.
- Capraja (Ile de). Mémoires, 450, 453.
- Carabiniers, 75, 76, 85; — mémoires sur les manœuvres, 339.
- Cardinaux, 342.
- Cardinet. Mémoire sur un projet de voiture, 402.
- Cardona. Plans des attaques, 91, — sièges, 204, 422.
- Carentan. Atlas de la place, 235, 294; — plans, 308, 311.

- Carga. Siège, 422.
- Carignan. Atlas de la place, 292; — plans, 153, 300, 304.
- Carillon (Fort de). Siège, 421.
- Carivenc (Dr). Lettres, 394.
- Carlos (Dom Balthazar). Sa confirmation en l'église de Saint-Jérôme-lès-Madrid, 350.
- Carmagnola. Plan, 306; — siège, 422.
- Carmélites. Couvent de Paris : manuscrits de leur bibliothèque, 363.
- Carnot (Lazare-Nicolas-Marguerite), 274; — lettre à lui adressée, 439; — observations sur son mémoire sur les places, 175, 176; — pièces diverses, 274-275; — projet de réformes des places, 268.
- Carpeau. Atlas de Dunkerque, 258.
- Carpillat (de). Inventaire de ses papiers, 272; — mémoire sur Göttingen et expédition de Duderstadt, 167.
- Carrassi, dessinateur. Mémoire sur un projet de voiture, 402.
- Carrière, capitaine. Mémoire de la défense des côtes de la Méditerranée, 458.
- Carrousel, 74; — nonis, armes et devises de ceux qui composent le carrousel du 5 juin 1662, 365.
- Cartes et plans, 65-69, 141-145, 148, 153, 169, 199, 238, 239, 253, 258, 291-326, 441, 443, 444, 446, 447, 449; — inventaire des cartes pour l'usage du ministre de la Guerre, 263; — mémoire sur la carte militaire, 37; — recueil du seizième siècle, 112.
- Carthagène, en Amérique (Cartagena de las Indias). Mémoire, 168; — siège, 422.
- Carthagène, en Espagne. Siège, 422.
- Cartographie, 281; — mémoire sur la reconnaissance et la carte, 37; — signes conventionnels de la cartographie; texte russe et traduction, 108.
- Cary. Nouvel itinéraire des routes de l'Angleterre et du pays de Galles; traduction, 111.
- Casale Mémoires, 165, 168, 193; — mémoire sur les attaques, 302; — plans, 93, 153, 162, 169, 298, 300, 304, 306; — siège, 422.
- Casernes, 172, 221, 234.
- Casiri (Miguel), 117.
- Cassandria. Plan, 296.
- Cassanensium dux. Bibliothèque, 120.
- Cassano d'Adda. Bataille, 91.
- Cassebois, sellier. Mémoire sur un projet de voiture, 402, 403.
- Cassel. Défenses, 251, 417; — journaux de siège, 163, 251, 415; — mémoire, 168; — plan, 169; — sièges, 422.
- Cassini de Thury (César-François). Cartes de France, 321, 323, 324; — description de la France, 109.
- Cassis. Attaques dirigées contre le port de Cassis en 1813, 437.
- Cassovie. Siège, 422.
- Castano (Dr). Lettres, 394.
- Castel-Blanco. Siège, 422.
- Castel-de-Vide. Siège, 422.
- Castel-Follit. Siège, 422.
- Castel-Léon. Siège, 422.
- Castellini. Prospectus du gisement littoral de Corse, 450.
- Castellis (B.-M. de). Ex-libris, 372.
- Castel-Nuovo. Plan, 323.
- Castex (Dr) Lettres, 394.
- Ca-tramétation, Castramétation d'Hygin, 135; — traité, 234.
- Castries (Marquis de la Croix de), 321; — manuscrit à ses armes, 152.
- Castro-Urdiales. Siège, 422.
- Castrý, maître sellier des dragons d'Artois. École de sellerie, 48.
- Catalogne, 328; — campagne de Catalogne (1694), 340.
- Catholicisme. Le catholicisme en Brabant, 349; — conversion des protestants, 114, 115, 195.
- Catinat (Nicolas, maréchal de), 186.
- Cattaro. Siège, 422.
- Caudebec. Plan, 308.
- Caumartin (Louis Le Febvre de), comte de Moret, 370.
- Caussin de Perceval (Armand-Pierre). Dictionnaire français-arabe, 129.
- Caux de Blacquetot (De). Atlas d'Antibes, des forts Sainte-Marguerite et Saint-Honorat, Entrevaux et Colmars, 293; — atlas de Brest, Chateaufort,



- Granville, Cherbourg, La Hougue, Saint-Malo, Garentan et le Cotentin, 294; — atlas de Mariembourg, Mézières, Rocroy, 292; — atlas de Valenciennes, Condé, Le Quesnoy, Bouchain, Avesnes, Landrecies, Maubeuge, Charlemont et Philippeville, 291; — fortifications de la presqu'île du Cotentin et de la côte de la Hougue, 235; — mémoire sur le dessèchement des rives de la Scarpe, 444.
- Cavalerie. Armements, 320; — documents généraux, 27; — dragons, 20, 44, 45, 137, 338; — drapeaux, 74; — équitation, 47, 48, 338; — état-major, 42; — états de dépenses du cavalier, 141; — exercices de cavalerie, 45, 137, 139; — instructions, 33, 45, 133; — levées, 27, 28; — manœuvres, 45, 56, 244; — mémoires divers, 43, 44, 46-49, 133; — ordonnances, 45, 244; — projet d'ordonnance, 46; — réflexions par un ancien militaire, 43.
- Cayenne. Plans, 149, 238.
- Cazal (D<sup>r</sup> L.). Lettres, 393, 394.
- Cerbère. Plan, 298.
- César. Réflexions sur les « Commentaires », 133.
- Cessac (G. Lacuée, comte de), ministre de la Guerre, 66.
- Cette. Atlas de la place, 294; — capitainerie garde-côtes, 19; — plans, 149, 239.
- Ceuta. Plan du pont, 90; — sièges, 422.
- Cève (Fort de). Plan, 306.
- Chaalons d'Argé. Catalogue incomplet de la bibliothèque du Dépôt de la Guerre, 131.
- Chabaud. Atlas de Saint-Quentin, 291.
- Chabaud-Latour (Antoine). Mémoires pour servir à la formation d'un système général de défense du royaume, 269; — sur Montmédy, 257.
- Chalon-sur-Saône. Plans, 149, 296, 297, 299, 300, 305, 311.
- Châlons-sur-Marne, 148; — camp, 289; — généralité, 147; — mémoires de l'évêque, 115, 148.
- Chambaud, commandant. Manuscrit lui ayant appartenu, 176.
- Chambellant (de). Mémoire sur Cambrai, 164.
- Chambéry. Plan, 93.
- Chambly-Laudrimont (de), major de Douai. Mémoires, 132.
- Chambray. Plan, 317.
- Chambray (Marquis de). Manuscrit lui ayant appartenu, 327.
- Chambre. Atlas de Besançon et des châteaux de Blamont, Salins et Joux, 293.
- Chamillard (M. de), 246; — recherche de la noblesse, 268.
- Champagne. Frontières, 166, 170; — mémoires, 147; — navigation et routes, 178; — plans, 238, 304.
- Champeaux (D<sup>r</sup>). Lettres, 394.
- Champenois (D<sup>r</sup>). Lettres, 394.
- Champollion-Figeac (Jean-Jacques). Lettre à lui adressée et réponse, 28.
- Chanal (de), commandant. Rapport de la Commission chargée de préparer une étude sur la justice militaire, 462.
- Chancelier de France. Lettres, 19.
- Chansons, 365, 375.
- Chantilly. Drapeaux conservés à Chantilly, 78.
- Chantron, colonel. Rapport sur la direction d'artillerie de Bastia, 451.
- Chaptal (Jean-Antoine), ministre de l'Intérieur. Lettre, 409.
- Chardon (Jean), procureur de l'abbaye de N.-D. de Bellebranche, 376.
- Chardonneau, lieutenant-colonel. Notions sur les poussées des remblais, 284.
- Charente. Capitainerie garde-côtes, 19, 20.
- Charlemont. Atlas de la place, 291; — mémoires, 161, 165, 171; — plans, 149, 153, 298, 299, 301, 304, 310, 311, 317; — projet de Vauban, 190.
- Charlérois. Journal de siège, 417; — mémoires, 168, 335; — plans, 300, 301, 302, 307, 314; — sièges, 203, 211, 250, 422.
- Charles I<sup>er</sup>, roi d'Angleterre. Lettres, 350; — voyage en Espagne, 349.

- Charles VI, empereur, 87.  
 Charles IX, roi de France. *Traité*, 348.  
 Charles XII, roi de Suède, 137.  
 Charles d'Autriche (Archiduc). *Principes de l'art de la guerre; introduction*, 3; — *sa vie*, par Duller, 105.  
 Charles-Édouard (Louis-Philippe-Casimir). *Son expédition de 1745*, 89.  
 Charles-Emmanuel III, duc de Savoie, roi de Sardaigne, 80; — *manuscrit lui ayant appartenu*, 138; — *reliure à ses armes*, 200  
 Charleston. *Opération contre Charleston*, 103.  
 Charleville. *Plans*, 149, 304, 305, 315.  
 Charoy Fusils Charoy, 55.  
 Charpentier. *Abrégé de la pratique des ingénieurs*, 362  
 Charpentier (François). *Sommaire des conquêtes de Louis XIV*, 416.  
 Charri (V.). *Rapport de l'expédition de Constantinople*, 429.  
 Charrin (Anne), femme de Jacques Baudry, 384.  
 Chartres (Évêque de). *Mémoire sur les Nouveaux convertis (1698)*, 115.  
 Chartres (Louis-Philippe, duc de). *Portrait*, 336.  
 Chasseloup-Laubat (François, marquis de), général. *Fortifications d'Italie*, 277-278; — *mémoires sur les fortifications d'Alexandrie*, 277; — *mémoires sur l'Italie*, 279; — *pièces relatives au siège de Dantzic*, 10.  
 Chasseurs à cheval. *Mémoire sur l'instruction des chasseurs*, 150.  
 Chastelus. *Ex-libris*, 346  
 Chastillon (Chevalier de), 196; — *signature*, 205  
 Chastillon (Pierre de). *Atlas de Rocroy et Stenay*, 292; — *projets de fortification*, 196; — *projets de casernes de cavalerie*, 172; — *traité du relief et défilement de la fortification*, 231.  
 Château-Blin, 304.  
 Château-Dauphin. *Siège*, 422; — *vallée*, 442.  
 Château-Follit. *Plan*, 303.  
 Château-l'Hermitage. *Manuscrit provenant du prieuré*, 372.  
 Châteauneuf (Fort de). *Atlas des fortifications*, 294.  
 Châteaurenault (Maréchal de), 21.  
 Château-Trompette, 304; — *mémoire*, 171; — *plan*, 66.  
 Châtelain, capitaine. *Atlas des places fortes de France*, 67; — *organisation d'un équipage de siège contre Saint-Sébastien*, 462.  
 Châtellault. *Domaine*, 126.  
 Châtillon (Marquis de). *Anagramme à son adresse*, 375.  
 Châtillon-sous-Mesche. *Plan*, 299.  
 Châtrousse, garde. *Mémoire sur l'attaque et défense de Boufaccio*, 452.  
 Chaubry (René-André), *subdélégué de l'intendant de Tours*, 384; — *signature*, 383.  
 Chauchard. *Notice historique sur les différends entre la France et la République Argentine*, 178.  
 Chauffourier. *Des ins*, 143.  
 Chaumeix (Abraham). *Mémoire pour Abraham Chaumeix, contre Diderot, d'Alembert et l'Encyclopédie*, 357.  
 Chaumont. *Mémoire sur Cambrai*, 164.  
 Chaumont. *Plan*, 298.  
 Chauny. *Plan*, 299.  
 Chaussegros. *Traité de l'usage d'un compas à dessiner*, 237.  
 Chautron, capitaine. *Projet d'équipage de siège contre Tarragone*, 460.  
 Chauvancy. *Plan du château*, 297.  
 Chauvet (D<sup>r</sup>). *Lettres*, 394.  
 Chauvelin (Germain-Louis), *garde des sceaux*, 19.  
 Chauvet, commissaire-ordonnateur de l'armée. *Lettre*, 407.  
 Chauvin (Wilfrid). *Ex-libris*, 107.  
 Chayron, capitaine. *Rapport sur la prise du fort de Rojan*, 433.  
 Chazal (Baron), *ministre de la Guerre*, 65.  
 Chazal (Jean-Pierre), *membre du Comité de Salut public*. *Lettres*, 408, 409.  
 Chazelles. *Mémoire sur les côtes occidentales de France*, 251.  
 Chéméré-le-Roi. *Prienré*, 376.  
 Chemins de fer, 285; — *guerre des chemins de fer*, 7.

- Chenu (Dr). Lettres, 393, 394.
- Cherbourg. Atlas de la place, 294; — défense des côtes, 325; — magasin à poudre, 162; — mémoire, 257; — plans, 149, 304, 305, 308, 311; — rapport, 276; — registres d'observations maritimes, 159; — sondes de la rade, 236.
- Cherchell. Mémoire sur l'expédition de Cherchell, 111.
- Cheoupet (Inde). Siège, 422.
- Chèvreuse. Cours de chimie technologique, 53.
- Chevalier. Aquarelle, 244.
- Chevalier, capitaine. Organisation d'un équipage de siège contre Saint-Sébastien, 462; — projet d'équipage de siège contre Tarragone, 460.
- Chevalier de Saulx (François), évêque d'Alais. Mémoire sur les Nouveaux convertis (1698), 115.
- Chevillet, commandant. Lettre sur la chouannerie, 435.
- Chifflet (J.-J.). Anastasis Childerici I, 342.
- Chigné (Maine-et-Loire). Métairies du Poirier et de Thuillier, 385.
- Chignecto, en Nouvelle-Écosse. Siège, 422.
- Childéric. Découverte de son tombeau à Tournai, 342.
- Chimie. Chimie médicale, 396; — cours, 53, 392; — traité, 240.
- Chinchilla. Siège, 422.
- Chine. Expédition de 1860, 419; — notes sur les cérémonies chinoises, 343.
- Chioggia. Mémoire sur les maladies de l'hôpital de Chioggia, 400.
- Chipault, maître en chirurgie. Lettre, 409.
- Chirurgie, 391, 395; — mémoires, 404, 405, 414.
- Chivas. Attaques, 91; — plan, 317; — siège, 422.
- Chlüsselbourg. Siège, 422.
- Choczim, en Moldavie. Siège, 422.
- Choiseul (de), capitaine. Vision de l'abbé de Bernis, 357.
- Choiseul (Étienne-François, duc de), 230, 231, 356; — reliure à ses armes, 340.
- Chopard, carrossier, 403.
- Choquet-Lindu (Antoine). Explications des plans de Brest, 234, 235.
- Chouagen. Siège, 422.
- Chouannerie. Lettres relatives à la chouannerie, 435, 436.
- Chrétien, employé aux Postes. Mémoire sur un projet de voiture, 403.
- Christiania. Plan, 303.
- Chritienstadt. Plan, 302.
- Chronicon Albeldeme, 117.
- Chronologie, 107; — Voir : Calendrier.
- Chronologie des batailles, 90, 91, 366.
- Cicéron. Traduction des Offices, par le comte de Saint-Mégrin, 356.
- Cisong. Note sur le camp, 317.
- Ciudad-Rodrigo. Sièges, 285, 417, 422.
- Civitella. Siège, 422.
- Cladech. État des magasins à poudre de Namur, 188; — lettres, 188.
- Clairac (Louis-André de). Les châteaux des Dardanelles, 90; — lettres, 223; — l'ingénieur de campagne, 222-223; — mémoire sur Philipsbourg, 223.
- Clarke (Henri), duc de Feltre, 78, 368; — manuscrits de sa bibliothèque, 78, 96, 202; — signature, 386.
- Clausewitz (Karl von), général. Campagne de 1814; traduction, 3; — extrait des mémoires sur 1812; traduction, 100.
- Clément. Mémoires sur la grande écluse de Gravelines, 202; — sur les écluses du sas d'Honfleur, 442.
- Clément XI, pape. Bulle, 377.
- Cler (Général Jean). Cours de fortification, 69.
- Cléramboust (Dr). Lettres, 394.
- Clerc, commandant. Méthode pour lever et niveler les terrains, employée par la brigade topographique, 281.
- Clermont-en-Argonne. Plan, 301.
- Clermont-Tonnerre (Comte de), 366.
- Clermont-Tonnerre (Aimé, marquis de), 129, 387.
- Clermont-Tonnerre (François-Louis de), évêque de Langres. Portrait, 148.
- Clerville (Louis-Nicolas, chevalier de).

- Recueil des places frontières de Picardie, Flandre, Artois et Hainaut, 298, 299.
- Clesheim (Johan-Joseph de), ingénieur. Traité pour les briques dans les maçonneries maritimes, 236.
- Clèves (Province de). Carte, 150.
- Clissa, en Dalmatie, 280; — plan, 302; — siège du fort, 422.
- Goblentz. Mémoire sur la citadelle, 167; — plans, 200, 317.
- Code militaire, 24, 140; — procès-verbaux des séances de la commission chargée de rédiger le code, 139; — projet, 26; — Voir : Justice militaire.
- Cœfy. Plan, 297.
- Cœvorden Inondation, 256; — siège, 422.
- Coffin. Mémoire pour un projet de voiture, 402, 403.
- Coffinières de Nordeck (Grégoire), général. Registre du personnel du génie de l'armée d'Orient, 288.
- Cohorn (Mennon, baron de). Son système de fortification, 169.
- Coigny (Robert-Jean Franquetot, comte de), directeur général de la cavalerie, 26, 247, 341, 374; — instruction du roi à son adresse, 33; — plan de son armée, 92.
- Coidet (D<sup>r</sup> Léon). Correspondance sur la campagne du Mexique, 393; — lettres, 394.
- Colberg. Sièges, 285, 417, 422.
- Colbert (Jean-Baptiste), 360; — correspondance, 337; — manuscrits à ses armes, 260, 261.
- Colbert (Jean-Baptiste), marquis de Seignelay, 197, 360.
- Coligny (Gaspard de), amiral. Ouvrage à lui dédié, 112.
- Colin (D<sup>r</sup> L.). Lettres, 394.
- Colleville. Mémoire sur la fosse de Colleville, 161.
- Collioure, 173; — plans, 149, 153, 304, 311; — sièges, 420.
- Colmant (D<sup>r</sup>). Lettres, 394.
- Colmar. Carte de la pépinière, 156; — plans, 200, 301, 308.
- Colmars. Atlas de la place, 293; — plan, 311.
- Colme (Canal de la). Mémoire sur la défense, 165; — mémoire sur les opérations faites pour l'aménagement du canal, 435.
- Cologne. Carte de la province, 150; — plans, 200, 301.
- Colombe. Revue de 1662, faite dans la plaine de Colombe, 32.
- Colombo. Siège, 422.
- Colorno. Plans, 93; — siège, 422.
- Colyon de la Bourdonnaye (de). Mémoire sur la généralité de Poitiers, 364.
- Combes, capitaine. Journal du siège de la citadelle de Blaye, 433; — rapport sur les opérations d'artillerie au siège d'Anvers, 459.
- Comines. Plan, 300.
- Comino (Ile de). Carte, 93.
- Commerce, 351; — essai sur le commerce d'argent des places et des bourses, 373; — mémoire sur le commerce, 359.
- Commissaires de la marine, 20.
- Commissaires et administrateurs, 27.
- Commission de défense de 1821. Atlas des plans de travaux, 325.
- Comité de défense de 1813-1814. Résumé des séances, 280.
- Comorn. Plan, 300; — siège, 422.
- Compas à dessiner, 237.
- Compiègne, 374; — camp, 92.
- Conard, menuisier. Titres de propriétés, 380, 385.
- Concarneau. Plans, 304, 305, 311.
- Concordia. Siège, 422.
- Condé. Atlas de la place, 291; — mémoires, 165, 168, 257, 335; — plans, 148, 153, 169, 239, 298, 299, 300, 301, 304, 310, 311, 317, 446, 447; — remise aux alliés, 447; — sièges, 301, 420.
- Condé (Louis de Bourbon, prince de), 364, 370, 371; — son armée en 1674, 29; — sa campagne de 1674, 85; — ses campagnes, 151, 181; — plans des villes de Bourgogne, 297.
- Condé (Louis-Joseph de Bourbon, prince de). Horoscope, 375.
- Condom (Evêque de). Mémoire sur les Nouveaux convertis (1698), 115.

- Coni. Plans, 67, 306 ; — siège, 422.  
 Consarbrick, 211.  
 Conseil de santé militaire, 395 ; — concours sur le meilleur modèle de voiture pour blessés, 401-404.  
 Conseil d'État. Arrêts, 18-21.  
 Conseil du Roi. Histoire, 359.  
 Conseil supérieur de la guerre, 282.  
 Constance. Mémoire, 256 ; — plan, 303.  
 Constantine. Expéditions, 420, 429.  
 Constantinople. Note, 111 ; — voyage à Constantinople de Laffite-Clavé, 177.  
 Constitution. Projet de constitution en 1815, 116.  
 Construction. Dessins, 325 ; — traité, 290.  
 Contades (Louis-Georges-Érasme, maréchal, marquis de). Compte rendu de manœuvres d'artillerie, 24.  
 Conterminis liberis. Légende d'ex-libris, 204.  
 Conti (Louis-François de Bourbon, prince de). Campagnes d'Italie et du comté de Nice, 250.  
 Contrôle des troupes, 30, 31 ; — en 1722, 66.  
 Contrôleurs-trésoriers des Invalides de la marine, 18.  
 Convertis. Mémoires des évêques sur les Nouveaux convertis au catholicisme, 114, 115 ; — réflexions de Vauban, 195.  
 Copenhague. Plans, 302, 303.  
 Coradonga, 117.  
 Corbach. Camp, 167.  
 Corbie. Plans, 239, 297, 299 ; — sièges, 420.  
 Cordouan (Tour de). Mémoire, 460 ; — plans, 66, 304.  
 Corfou. Mémoire sur les citernes et magasins à poudre, 279 ; — plan, 238 ; — poids et mesures, 108 ; — siège, 422.  
 Cormontaigne (Louis de), ingénieur, 162, 184, 228, 229, 272 ; — abrégé de la science des mines, 226 ; — affaires des Pays-Bas, 252 ; — chemins couverts, 205 ; — collection de cartes, 313 ; — défense des places, 172 ; — examen du traité de M. de Clairac sur l'ingénieur, 223 ; — galeries de contremines, 172, 212, 213 ; — guerre souterraine, 212, 312 ; — journal du siège de Tournai, 218 ; — lettres, 217, 218, 219, 223, 224, 230 ; — mémoires, 162, 171, 214, 215, 216, 224 ; — sur la conduite des eaux, 218, 219 ; — sur l'artillerie, 214, 217, 241 ; — sur le bâtiment de graduation à Moyenvic, 219 ; — sur le fort de Kehl, 203 ; — sur le ricochet à bombes, 214, 215, 217, 218, 328 ; — sur le système de Bédior, 213 ; — sur les fortifications, 162, 206, 207-210, 216-218, 312, 313 ; — sur les frontières de l'Est, 221 ; — sur les lignes de la Lauter, 222 ; — sur les mines, 210, 211 ; — sur les postes de campagne, 212, 213 ; — sur les provinces, 251 ; — sur les saïnes, 219 ; — sur les sièges, 211, 218, 415 ; — sur les travaux avancés, 215 ; — sur Maubeuge, 222 ; — mémorial, 269 ; — pour l'attaque des places, 63, 64, 163 ; — Metz, 220, 221, 310, 313 ; — Neuf-Brisach, 189, 205 ; — papiers, 188, 190, 191, 201-203, 221, 222 ; — ponts sur le Rhin, 212, 217 ; — théorie des mines, 164, 213, 215 ; — travail sur Thionville, 213 ; — usage de l'artillerie pour la défense, 215, 217 ; — visite des frontières du royaume, 313.  
 Corne (Dr). Lettres, 394.  
 Cornelius Nepos. Traduction de la Vie des excellents généraux, 356.  
 Corse, 243 ; — atlas des places, 449 ; — atlas des côtes, 325 ; — défense, 450 ; — établissement d'artillerie, 451 ; — mémoires et notices, 243, 449-452 ; — terrier de Testevuide, 145.  
 Corte. Atlas de la place, 295 ; — mémoires, 257, 451, 452.  
 Cosmographie de G. Le Testu, 112.  
 Cossé-Brissac. Voir : Brissac.  
 Coste, inspecteur du service de santé Abrégé de médecine, 391 ; — instructions pour le service de santé de l'armée d'Italie, 404.  
 Coste (P.), architecte. Voyage en Perse, itinéraire, 145.

- Cotentin. Atlas général, 235, 294.  
 Côtes. Armement, 286, 418; — côtes de Corse, 325; — côtes de Flandres, 155, 299; — côtes de France, 9, 67, 171, 251, 271, 318, 321, 325, 326, 458, 460; — côtes d'Italie, 264; — côtes de la Méditerranée, 458; — côtes de la mer Noire, 176; — ordonnances pour la garde des côtes, 17-24. — Voir : Baltique et Normandie.  
 Cotrone. Siège, 422.  
 Coudert. Mémoire sur un projet de voiture, 402.  
 Coulom. Hôpital, 32.  
 Cournault, lieutenant-colonel. Mémoires sur Arras, 430, 431.  
 Cournes (François de), sieur du Plessis, 381.  
 Couronne (Régiment de la). État et filiation, 104.  
 Courouble. Recueil sur les fortifications, 271.  
 Course. Mémoire sur la course et les corsaires, 185.  
 Courtez, capitaine. Projet d'équipage de siège contre Tarragone, 460  
 Courtigis (de), lieutenant-colonel. Notes sur les armées autrichiennes et prussiennes, 12, 13.  
 Courtin. Éléments d'arithmétique pratique, 159.  
 Courtrai, 92; — campagne, 166; — plans, 239, 298, 299, 300, 302, 314, 317; — siège, 422; — traité, 123.  
 Couturier. Mémoire sur un projet de voiture pour blessés, 402.  
 Coze (D<sup>r</sup>). Lettres, 354.  
 Cranendonk. Plan, 301.  
 Crémone, 168; — plans, 93, 303, 306; — siège, 422.  
 Crémonèse. Carte, 93.  
 Créqui (François, maréchal marquis de). Ordre de bataille, 30.  
 Crest. Atlas de la place, 293.  
 Crèveœur, en Hollande, 301; — journal du siège, 170; — plans, 295, 297; — siège, 422.  
 Crimée. Guerre, 401, 419.  
 Crissé de Sanzay (Christophe-Louis Turpin de), évêque de Rennes, 377.  
 Cristiani de Ravaran, sous-intendant militaire, 132.  
 Croissy (Marquis et marquise de). Vers à eux adressés, 375.  
 Cronenburg. Plan, 303.  
 Cronigneau, chirurgien. Les épidémies de fièvre intermittente de La Rochelle, 391.  
 Crouette (de), commandant. Rapport sur les gros calibres actuels, 462.  
 Crozon (Terre de), 20.  
 Crussol (Charles-Emmanuel de), duc d'Uzès. Manuscrit à ses armes, 134.  
 Cruys-Schans. Plan, 296.  
 Cugnac (Capitaine de). Traduction du journal du siège de Lucknow, 102.  
 Cuijnet (D<sup>r</sup>). Lettres, 394.  
 Custrin, 303; — sièges, 422.  
 Cuvelier (D<sup>r</sup>). Lettres, 393, 394.  
 Cuyuder-Schans. Plan, 296.  
 Cysoing. Note sur le camp, 317.

## D

- Dabalillo (Baron de), 118.  
 Dabo. Plan, 301; — siège 422.  
 Dachstein. Carte de la pépinière, 156; — plan, 303; — siège, 422.  
 Daga (D<sup>r</sup>). Lettres, 394.  
 Daguesseau, ingénieur à Bouillon. Manuscrit lui ayant appartenu, 59.  
 Daguesseau (Henri), intendant. Mémoire sur les Nouveaux convertis (1698), 115.  
 Daignan. Signature, 402.  
 Daillou de Lude (Gaspard), évêque d'Albi, 372.  
 Dalmatie (Duc de). Voir : Soult.  
 Damitz. Histoire de la campagne de 1814; traduction, 99.  
 Damme. Plans, 299, 301; — sièges, 422, 426.  
 Damoiseau. Mémoires sur les places de Corse, 449.  
 Dampmartin (Vicomte de), bibliothécaire du Dépôt de la Guerre. Dictionnaire des hommes illustres, 121-122.  
 Dampvilliers. Plan, 296; — siège, 420.  
 Daniel (François), 120.

- Daniel (P. Gabriel), 60.
- Danilewski (M.), général. La campagne de 1814; traduction, 98.
- Daubon, maréchal de camp, 387.
- Dautzig. Journal de la campagne de Dautzig (1734), 95; — plans, 303, 317; — sièges, 250, 285, 416, 417, 422.
- Dardanelles. Mémoire sur les châteaux des Dardanelles, 90.
- Darmancourt, 182.
- Darmstadt. Mémoire, 170.
- Daru (Martial-Noël-Pierre, baron), sous-inspecteur aux revues. Lettres, 407.
- Daru (Pierre-Antoine-Noël, comte). Manuscrit lui ayant appartenu, 128.
- Dassion, officier de santé. Lettre, 407.
- Daube, intendant de Caen. Ordonnance, 18.
- Daubigny. Atlas de Sedan, Bouillon, Verdun, Montmédy, Stenay, Carignan, Toul, Nancy, Metz, Marsal, Sierck, Rodemack, Sarrelouis et Bitche, 292.
- Daumont. Journal des défenses de Cassel, 251.
- Daunou (Pierre-Claude-François), membre du Comité de Salut public. Lettre, 408.
- Dauphin (Château). Siège, 422; — vallée, 442.
- Dauphin (Fort). Plan, 149.
- Dauphin (Port), dans l'Île Royale. Plan, 234.
- Dauphiné. Description, 442; — frontières, 170, 174; — guerre de 1709, 253; — mémoires, 165; — places, 189; — plans, 304; — routes, 267.
- Daure, commissaire-ordonnateur de l'armée d'Orient. Lettre, 407.
- Dauriac, capitaine. Défense de Perpignan, 461; — fabrication des poudres de guerre, 462.
- Daurion, capitaine. Défense de Bayonne, 462.
- Dautteville. Traité du dessèchement des prairies le long de l'Escant, 446.
- Dauvé (D<sup>r</sup>). Lettres, 394.
- Dauvet. Essais sur l'examen topographique de Flandre, 267; — mémoires sur la frontière du Nord, 266.
- David, 373.
- David. Mémoire sur les milices gardes-côtes, 23.
- David (Aloys). Différences de la longitude entre Prague, Dresde et Breslau; traductions, 109.
- Davila (Enrico-Catario). Histoire des guerres civiles de France, 446.
- Davy. Bail à ferme d'une propriété sise à la Flèche, 379.
- Davy des Piltières, échevin de la Flèche. Signature, 383.
- Dax. Plans, 149, 239, 305, 311; — plan du château, 66.
- D. B. Traduction du traité sur l'ordonnance et les évolutions d'Élien, 3.
- Debelle (Alexandre-César), général. Ses services, 274.
- Debéziis. Mémoire sur un projet de voiture, 402.
- Decaire. Atlas de Phalsbourg, 292.
- Decker (Karl von). Esprit de la tactique de nos jours, extrait, 9, 10.
- Déclat (D<sup>r</sup>). Lettres, 394.
- Décombes. Description des rades d'Angleterre, 259.
- Défense. Traités de la défense des places, 58, 59, 61, 63, 68, 152, 155, 161, 175, 166, 172, 177, 182-186, 196, 197, 200, 202, 204, 205, 216, 231, 284, 285, 331, 456.
- Delfermon, député d'Ille-et-Vilaine. Lettre, 411.
- Delfart. Manuscrit de la bibliothèque, 202.
- Delos du Rau (D<sup>r</sup>). Lettres, 394.
- Dehaussy, capitaine. Mémoire sur Bonifacio, 452.
- Deborne (D<sup>r</sup>). Précis d'un journal de médecine militaire, 72.
- Déins. Carte, 92.
- Déjean (Jean-François-Aimé, comte). Journal du siège de l'Écuse, 329; — journal du siège de Nimègue, 328; — lettres, 280.
- Dejussieu (D<sup>r</sup>). Lettre, 410.
- Delaporte (M.-F.-S.-Chr.). Lettre, 409.
- Delfin. Plan, 296; — siège, 422.
- Delisle, administrateur. Mémoire sur les subsistances militaires, 70, 71, 245.

- Delorme. Journal de la campagne de 1711, 328.
- Demarquay (D<sup>r</sup>). Lettres, 394.
- Dembarrière (Jean). Mémoires sur la défense des côtes, de la rade de Guétaria à Quimperlé, 171; — projet de réforme des places, 268; — rapport de la commission des côtes de Bretagne, 271.
- Demont (Fort). Plan, 306; — siège, 422.
- Demoulceau. Mémoire sur Douai, 165.
- Demours (D<sup>r</sup>). Lettre, 410.
- Dendermonde. Bâtiments militaires, 319; — plans, 300, 317; — siège, 422.
- Dénia. Sièges, 427.
- Denys. Essai sur les fers coulés, 56.
- Depaul. Lettres, 394.
- Dépôt de la Guerre. Bibliothèque, 130-132.
- Deribeaucourt. Mémoire sur un modèle de voiture, 402.
- Derpt. Siège, 422.
- Desaix (Louis-Charles-Antoine), général. Lettre, 407.
- Desandrouins. Projets de réforme des places, 268.
- Desault (Pierre-Joseph), chirurgien de l'Hôtel-Dieu. Lettre, 409.
- Deschamps. Traité de la nature de l'air, 240.
- Deschamps (Ignace-Hyacinthe), chirurgien des armées, 401; — lettre, 410.
- Deschanel (Marien). Pièce de vers lue au collège Louis-le-Grand, à la Saint-Charlemagne, 389.
- Désertion. Mémoires sur la désertion, 133, 136.
- Des Essarts, capitaine. Organisation du personnel de l'artillerie, 463.
- Desfandais, capitaine. Défense de Bayonne, 462.
- Deshayes, ingénieur de marine. Mémoire sur un modèle de voiture, 402.
- Deshoulières (Guillaume de la Fon de Boisguerin), ingénieur. Discours sur la défense des places, 152, 161, 182, 183, 184, 197, 216.
- Desmarais (Abbé Régnier), secrétaire de l'Académie française. Louis le Grand, poème, 356.
- Désormeaux (D<sup>r</sup>). Lettres, 394.
- Desperrières, général. Atlas du commandement de 1791 sur les manœuvres d'infanterie, 322; — mémoire sur la construction des batteries devant une place assiégée, 339.
- Despinassi, capitaine. Observations sur les manœuvres d'artillerie, 329.
- Desrivez. Mémoire sur le cabotage en Corse, 450; — mémoire sur les batteries de Corse, 450; — mémoire sur les places de la direction de Toulon, 450.
- Des Roches. Systèmes de fortifications, 225.
- Des Roches du Dresnay, gouverneur de Saint-Pol-de-Léon. Contestation avec ses officiers, 21.
- Dessole (Jean-Joseph-Paul), général. Lettre, 407.
- Dettingen. Plans de la bataille, 313.
- Deule, rivière. Communications, 156, 193.
- Deutz. Plan, 169.
- Deux-Ponts. Plan, 153.
- Devaulx. Inventaire de ses papiers, 272.
- Devaux, capitaine. Projet d'amendement de Toulouse, 460.
- Deventer. Plan, 296.
- Devèze, colonel. Exposé sur l'organisation et le fonctionnement du service de santé, 400.
- Devilliers (D<sup>r</sup>). Lettres, 394.
- Dez, professeur à l'École militaire. Note sur les ouvrages de Vauban, 192.
- Dezoteux. Signature, 402.
- Diburg. Mémoires, 170.
- Dictionnaires. Dictionnaires médicaux, 347, 413; — dictionnaire français-arabe, 129; — vocabulaire français-espagnol, 367.
- Didelot (D<sup>r</sup>). Lettres, 394.
- Diderot (Denis). Mémoires de Chaumeix contre lui, d'Alembert et l'Encyclopédie, 357.
- Didiot (D<sup>r</sup>). Lettres, 394.



- Deppe, 170; — cartes, 308; — mémoire de Vauban, 161; — plans, 149, 239, 304, 305, 312.
- Diesbach (de), lieutenant-colonel. Mémoire sur l'armée prussienne, 12, 13.
- Diesbach de Belleroche. Recueil de principes sur l'art de la guerre, 244.
- Dieskau, 39.
- Digne. Plan des tours, 362.
- Dijon. Atlas de la place, 293; — plans, 149, 296, 297, 300, 305.
- Dillais, chirurgien. Lettre, 410.
- Dillenburg, 422.
- Dinant. Plans, 153, 300, 304, 310, 317; — siège, 422.
- Dinteville. Cachet de sa bibliothèque, 42.
- Dionis (Dr), 395.
- Dirom, lieutenant-colonel. Plan pour la défense de la Grande-Bretagne; traduction, 10.
- Discipline, 135, 136; — mémoires sur la discipline, 43, 133.
- Dixième. Mémoire sur le dixième, 424.
- Dixmude. Carte, 92; — mémoire, 434; — plan, 301; — siège, 422.
- Do (Abbé). Don de manuscrit, 81.
- Dockum. Plan, 296; — siège, 422.
- Doesbourg. Plan, 296; — siège, 422.
- Dolbé, chirurgien aide-major. Projet sur l'instruction des officiers du corps de santé, 397, 398.
- Dolbeau (Dr). Lettres, 394.
- Dolce-Acqua. Siège, 422.
- Dôle. Plans, 149, 153, 239, 299, 301, 304; — siège, 420.
- Dollez, officier de santé. Lettre, 410.
- Domaine du roi. Mémoire, 337; — recueil, 126.
- Domat (Jean). Lois civiles, 352.
- Donauwörth. Plan, 199; — siège, 422.
- Donchery. Plans, 315.
- Donic, sellier. Mémoire sur un projet de voiture, 402.
- Donnadie. Description des Apennins et de la côte de Livourne à Nice, 264.
- Donneau (Jean-Antoine), chirurgien. Lettre, 410.
- Dorat. capitaine. L'organisation du personnel de l'artillerie, 462, 463.
- Doré (P.-J.), officier de santé. Lettre, 410.
- Doria Riparia. Mémoire sur le cours du fleuve, 303.
- Dorseme, général. Lettre, 407.
- Dorsten. Siège, 422.
- Dorvau (Alexandre), élève en chirurgie. Lettre, 410.
- Douai. Atlas de la place, 291; — fonderie, 455; — journaux de siège, 163, 205; — mémoires, 165, 168, 257; — plans, 91, 148, 153, 239, 298, 299, 300, 304, 310, 311, 317; — plans des bâtiments de l'artillerie, 316; — sièges, 202, 204, 285, 417, 420.
- Douasne (François-Joseph). Succession, 387.
- Doudeauville (Terre de), 21.
- Douglas (Colonel Howard). Observations sur les erreurs de Carnot sur la défense des places fortes; traduction, 175.
- Doullens. Atlas de la place, 294; — plans, 148, 297, 299, 304, 305, 311; — siège, 420.
- Douzon, capitaine. Projet d'armement et de l'emploi de l'artillerie à Toulouse, 459.
- Doyen (P.). Ex-libris, 202.
- Dragons, 29, 74; — exercice à cheval et à pied, 45, 137; — instructions pour l'école d'équitation, 44; — manœuvres, 338, 339; — notes d'un sous-officier, 48; — régiment de Septimanie, 20.
- Drapeau (Veuve). Vente de ses meubles, 377.
- Drapeaux. Recueils de dessins de drapeaux, 73, 74, 77, 78.
- Dréan, sellier. Mémoire sur un projet de voiture, 402.
- Dresde, 98, 109; — plans, 302; — siège, 422.
- Drontheim. Plan, 303.
- Drumel, commandant. Notice sur Bouchain, 445.
- Drusenheim, 255; — mémoire, 164; — siège, 422.

- Duan (Terre de). Plan, 143.
- Dubenca, coutelier. Mémoire sur un projet de voiture, 402.
- Dubois. Cartes du marquisat de Gondrin, 142; — du marquisat de Montespan, 143.
- Dubois (Ant.), chirurgien. Lettre, 409
- Dubois de Crancé (Edmond-Louis-Alexis) Considérations sur la réforme des places de guerre, 441.
- Du Bois de Maquillé (Mlle). Jardin lui appartenant à la Flèche, 377.
- Dubois-Fresné, lieutenant-colonel. Plan lui ayant appartenu, 152.
- Du Bouchage. Atlas de Grenoble, 293.
- Dubreton, commissaire-ordonnateur de l'armée de Mayence. Lettre, 407.
- Du Buat (Chevalier). Mémoires sur le défillement des ouvrages de fortification, 160; — sur le relief des ouvrages de fortification, 232.
- Ducairel. Mémoire sur le Fort-Louis du Rhin, 292.
- Duchaussoy, commis. Inventaire des livres du Dépôt de la Guerre, 130.
- Duchaussoy (D<sup>r</sup>). Lettres, 394.
- Ducluzel, intendant de Tours. Ordonnance, 384.
- Dueru (Marquis del), général. Tactique d'infanterie; traduction, 41.
- Dufouart, chirurgien. Lettre, 410.
- Dufour (D<sup>r</sup>). Lettres, 394.
- Dufresne, commissaire-ordonnateur de l'armée des Pyrénées-Orientales. Lettre, 407.
- Dufresne (P. Thomas). Sa mort, 381.
- Dufresnoy (J.-B.-Joseph), médecin de l'armée du Nord. Services, 410.
- Dugommier (Jacques), général, 439; — lettre, 407; — mémoire sur le siège de Toulon, 440.
- Du Gua, général. Ses services, 274.
- Dujardin-Beaumetz (A.-N.-Th.), médecin inspecteur. Rapport sur la blessure du général de Sonis à Loigny, 405; — rapport sur l'ambulance du Mont-Cenis, 394.
- Dulac, secrétaire du collège de la Flèche. Signature, 383.
- Duller (Edward) Fragment de la vie de Farchiduc Charles; traduction, 105.
- Du Mesnil, Collection de mémoires lui appartenant, 192.
- Dumont (A.), membre du Comité de Salut public. Lettre, 409.
- Dumont (Marie-Louise), femme de François Bert, 385
- Dumontier. Mémoires sur les mines, 241; — sur un projet de voiture, 402.
- Du Montier. Lettre à de Lubersac, 44.
- Dumora, officier de santé. Lettre, 410.
- Dumoulin, ingénieur. Plans de Thionville, 312, 313.
- Dumouriez (Charles-François), général. Campements de l'armée d'Allemagne sous le maréchal de Lorge, 157; — système de guerre maritime, 107.
- Du Muy (L. de Félix, maréchal, comte). Histoire de la guerre de la succession de l'empereur Charles VI, 87; — mémoires sur les frontières du Dauphiné et de la Provence, 174; — sur les frontières de Flandre, de Hainaut, etc., 257.
- Dunamunde (Fort). Siège, 422.
- Dunkerque. Amrauté, 364; — atlas de la place, 258; — descriptions, 364, 435; — état sanitaire, 406; — jetées, 190; — mémoires, 137, 161, 164, 165, 194, 257; — pièces, 364; — plans, 149, 153, 169, 239, 299, 300, 301, 304, 307, 310, 311, 317; — plan du port, 362; — projet de Vauban, 190; — rade, 185; — siège, 420.
- Du Paillet (Guy). Compte des dépenses de la trésorerie de l'artillerie, 327.
- Du Pile (Jacques-André), vicomte du Montel. Reliure à ses armes, 341.
- Dupin, adjoint au ministre de la guerre, 439.
- Dupin, chevalier. Manuscrit lui ayant appartenu, 312.
- Du Plessis (A.-G.). Ex-libris, 107.
- Du Plessis (Louis-François-Armand), maréchal-duc de Richelieu, 24.
- Du Ponceau (Pierre), 111.
- Dupont. Le tre sur le collège royal militaire de la Flèche, 382.
- Dupont, chirurgien. Lettre, 410
- Dupont (Frère Irénée). Voyage de Paris à Rome, 344.

- Dupont de la Motte (Stanislas-Honoré-Pierre), inspecteur au collège de la Flèche. Signature, 383.
- Duportal, ingénieur. Bâtimens militaires de Strasbourg, 316; — campagnes du prince de Coudé, 151; — mémoire pour le Havre, 436; — mémoire sur la double couronne de Moselle, 220; — plans de Metz, 310; — réflexions sur un mémoire de Lorme sur les places de guerre, 226.
- Dupuget. Essai sur l'usage de l'artillerie dans les guerres de campagne, 50, 51.
- Dupuis (Charles). Traité d'architecture, 346.
- Du Puy-Lauron. Tactique française, 55.
- Duquesne (Fort). Conseil tenu au fort, 265.
- Durand. Mémoire sur Douai, 165.
- Durand (Aug.). Lettre, 398.
- Durand de la Roque. Mémoire sur la citadelle de Coblenz, 167.
- Duras (Jean-Baptiste de Dürfort, duc de). Manuscrit relié à ses armes, 81.
- Duret, chirurgien. Lettre, 410.
- Duret (Catherine), veuve de Pierre Faiffeu. Succession, 379.
- Dürfort (J.-B. de), duc de Duras. Manuscrit à ses armes, 81.
- Duroc (Girau), duc de Frioul. Lettre, 407.
- Düsseldorf. Mémoires, 163, 256; — plan, 169; — sièges, 167, 422.
- Du Taillis (Jean-Baptiste-Thomas), curé de Gournay. Description des provinces et des villes de France, 336.
- Du Taisau. Système du ricochet, 218.
- Du Tenaer (Michel), professeur à l'école centrale de la Moselle. Lettre, 409.
- Duval. Atlas des casernes de Gand, 318.
- Duvaucel (Chevalier Louis-François). Plans des triages des gardes de la forêt de Fontainebleau, 126.
- Duverger. Mémoire sur Cambrai, 164.
- Duverne de Praile. Observations sur les ports de la mer Noire, 176.
- Davidon, lieutenant. Projet pour une expérience de mines, 225.
- Duvignau. Exercices sur l'art du tracé du relief de la construction des fortifications, 64, 232, 233; — mémoire sur la fortification de Bandoin, 165; — observations sur l'assemblage des fortifications, 224; — plans divers, 169.
- Duvivier, officier de santé. Relation des maladies observées à l'hôpital de Barcelone, 406.
- Duvivier (Franciade-Fleurus), général. Ordre du jour sur le combat de Médéa, 437.

## E

- Ebenheit. Capitulation, 120.
- Ebernbourg. Plan, 153.
- Ebrebourg. Plan, 304; — siège, 423.
- Éclipses. Éclipses de soleil, 345.
- École d'application de l'artillerie et du génie, 52, 164, 455; — cours sur les mines, 53, 64; — extraits des procès-verbaux, 287; — programmes, 54, 286, 287.
- École de Mars, 287.
- École du génie, à Mézières, 25, 64, 232, 233, 455.
- École polytechnique. Liste d'élèves, 289; — modèles de topographie, 281.
- École spéciale militaire, 36, 44, 274, 455; — carnet de notes des élèves, 37; — cours, 11, 47; — journal et livre d'or, 366; — promotions, 365; — règlement, 377. Voir : La Flèche, Saint-Cyr.
- Écoles regimentaires. Règlement, 36.
- Écoles royales militaires. Mémoire, 37; — règlement, 386.
- Économie sociale. Traités, 350.
- Écosse, 259; — atlas général, 112; — mémoires sur l'expédition du prétendant Charles-Edouard, 89; — pièces diverses, 349.
- Édits, 124; — édit sur la noblesse militaire, 22; — des tutelles, 19.
- Édouard III, roi d'Angleterre. Cartel à Philippe VI, 349.

- Egbels (J.). Atlas des bâtiments militaires de Termonde, 319.
- Égra. Plan, 417; — siège, 423.
- Égrot (Lieutenant Ernest). Principes de l'art de la guerre de l'archiduc Charles d'Autriche; traduction, 3.
- Égypte. Campagnes, 96, 273, 422.
- Ehrenbreitstein. Siège, 423.
- Ehrmann (Dr). Lettres, 394.
- El-al-rich. Sièges, 285, 417, 423.
- Elbeuf (Charles-Eugène de Lorraine, prince de Lambesc, duc d'). Sur la fortification, 150.
- Elbing. Sièges, 423.
- Elburg. Plan, 296.
- Eld. Plan, 302.
- El-Dhobi, 117.
- Elieu. De la tactique; traduction, 136; — traité sur l'ordonnance et les évolutions; traduction, 3.
- Elvas. Plan, 300; — siège, 423.
- Embrun. Atlas de la place, 293; — mémoire, 165; — plans, 149, 239, 306, 311; — projet de Vauban, 189; — projet d'établissement de santé, 403; — siège, 420.
- Emden. Plan, 296.
- Emmerich. Plans, 295, 301.
- Empereur (Château de l'), à Alger. Sièges, 285-286, 418.
- Empire. Mémoires sur les guerres de l'Empire, 3, 11, 66, 93-99, 100, 106, 273, 274, 275, 279, 280, 305, 323, 401, 418, 432, 446; — Voir : Napoléon.
- Enckhuysen. Plan, 501.
- Encyclopédie (L'). Mémoire contre cette publication, 357.
- Enghien (Louis de Bourbon, duc d'), puis prince de Condé, 92; — articles accordés à Dunkerque, 364; — Voir : Bourbon et Condé.
- Entrevaux. Atlas de la place, 293; — plans, 149, 311.
- Épernon (Jean-Louis de Nogaret, duc d'), 370; — sa vie, par Girard, 104.
- Épigrammes, 374.
- Épinoÿ (Prince d'), 157.
- Équipages militaires, 52, 322; — moyens de transport des blessés, 401-403.
- Équitation. Extrait des cours d'équitation militaire, 47-48; — la connaissance du cheval, 48; — manège militaire, de Sala, 47; — principes, 43, 44, 338; — traité des maladies du cheval, 48, 49.
- Ercole, 306.
- Erfurt. Siège, 423.
- Erlach (Major Jean-Louis d'). Lettre à l'Électeur palatin, 350.
- Érudition universelle (L'). Plan de toutes les littératures, 357.
- Escaut, 335, 446; — canal de la Sambre à l'Escaut, 169, 178; — canal de la Somme à l'Escaut, 168; — mémoires sur la navigation, 167.
- Escrime. Escrime à la baïonnette, 42.
- Escorial. Manuscrits de la bibliothèque, 117.
- Espagne, 280; — frontières, 170, 460; — guerres, 90, 323, 328, 418; — histoire, 117, 118, 120, 121, 337, 348, 354, 441; — lettres écrites d'Espagne, 97; — mémoires, 350; — places fortes, 276; — plans, 237, 238; — projet d'organisation du ministère de la Guerre, 139; — projet de mariage du prince de Galles avec une princesse espagnole, 350; — topographie, 110; — topographie médicale, 400, 401, 405, 406; — uniformes de l'armée, 79; — voyage, 348; — Voir : Biscaye, Catalogne, Gibraltar, Guipuzcoa, Indes d'Espagne.
- Esprit. Mémoire sur Casal, 113.
- Estivant. Frontispice dessiné par lui, 314.
- Estrées (Victor-Marie, comte, puis duc d'), maréchal, 18, 21; — observations sur les capitaineries garde-côtes de Normandie, 264, 265.
- Estremoz. Plan, 300.
- Étape (Château d'). Plan, 309.
- État-major, 123, 124, 136, 273; — état-major des places, 80, 81, 355; — mémoires sur les charges de l'état-major de la cavalerie, 42; — notes sur le service des officiers d'état-major, 33; — règlement de l'état-major autrichien; traduction, 33, 34.

- États-Généraux. Mémoires sur les origines, 351.
- États militaires de la France : en 1654, 133 ; — en 1667-68, 28, 29 ; — en 1672, 29 ; — en 1692, 32 ; — en 1718, 239 ; — en 1745-1750, 80, 81 ; — en 1751, 358 ; — en 1770, 173 ; — en 1772, 26.
- États-Unis de l'Amérique du Nord. Guerre de 1775, 418 ; — opérations du Potomac, 103.
- Étiquette. Traité de Stuart de Bonair, 342.
- Eu. Cartes, 308.
- Eu (Comte d'), 66.
- Eugène de Beauharnais (Prince). Discours, 116.
- Eugène de Savoie (Prince), 93.
- Eure, rivière. Aqueduc pour conduire ses eaux à Versailles, 58.
- Europe. Essai sur les états de l'Europe, 353 ; — histoire, 110 ; — mémoires divers, 352 ; — recueil de cartes, offert à Napoléon par les élèves de l'École de Fontainebleau, 142.
- Évain (Baron), 386.
- Evêques de France. Mémoires sur les Nouveaux convertis, 115.
- Évolutions militaires. Recueils, 7, 8, 135. Voir : Exercices, Manœuvres.
- Évora. Plan, 300.
- Exemptions. Exemptions en faveur des milices garde-côtes, 22 ; — exemptions de tailles, 23.
- Exercices, 7 ; — cavalerie, 45, 137, 139 ; — complément du règlement sur l'exercice de l'infanterie, 40 ; — dragons, 338.
- Exilles. Plan, 306 ; — siège, 423.
- Exquevilly (Comte d'), 122.
- Eyssantier, commissaire ordonnateur de l'armée d'Italie. Lettre, 407.
- F**
- F. (H. de). Le service de campagne de l'armée prussienne, traduction, 36.
- Fabre, chirurgien. Lettre, 410.
- Fabre, représentant du peuple près l'armée des Pyrénées-Orientales. Lettre, 408.
- Faculté de médecine, 401.
- Faiffen (Pierre), 379.
- Faivre, commissaire du duc de Feltre, 447.
- Falconette. Plan des places et états du roi de Sardaigne, 306.
- Falret (D<sup>r</sup>). Lettres, 394.
- Faucigny. Combat, 302.
- Faucon. Ambulance établie à Faucon, 403.
- Faulconnier (Pierre). Description de Dunkerque, 364.
- Fauqueux (Constant-Joseph-Stanislas), officier de santé. Lettre, 410.
- Faure (Raymond), professeur à Strasbourg. De la nécessité de donner au corps des officiers de santé une nouvelle organisation, 397 ; — idées sur les maladies contagieuses, 406.
- Fausse gloire du paganisme (La), poème, 375.
- Fauvi, capitaine. Notice sur la citadelle du Caire, 272, 273.
- Favart, ingénieur à Valenciennes. Journal du siège de Tournai, 457, — mémoires sur Sarrelouis, 193, 203.
- Favart d'Herbigny (Nicolas-Remi), général. Atlas d'Auxonne, 293 ; — observation sur la manière de reconnaître les places de guerre, 229.
- Favé (Ildefonse), général. Système d'artillerie de campagne, de Louis Napoléon, 456.
- Favereau, général. Renseignements sur les sièges de Maubeuge, Landrecies, Le Quesnoy, Valenciennes, 270.
- Faye (Pierre-Polycarpe), chirurgien. Lettre, 410 ; — procès-verbaux du service de santé de l'armée des Alpes, 403.
- Fécamp. Plans, 304, 305, 308, 311.
- Fée (D<sup>r</sup> F.). Lettres, 394.
- Feltre (Henry Clarke, duc de), 78, 96, 202, 386.
- Fénelles (Fort de). Siège, 423.
- Fénétranges. Plan, 153.
- Fer (Nicolas de). Plans de Barcelone, 284 ; — de Venise, 300.
- Fernel, chef de bataillon. Planches dessinées, 46.

- Fernouck. Note sur le sas, 442.
- Féron, horloger. Mémoire sur un projet de voiture, 402.
- Ferra (D<sup>r</sup>). Lettre, 394.
- Ferrand, maire d'Amance. Lettre, 408.
- Ferrare. Plan, 303.
- Ferrarois. Cartes, 93.
- Ferrault (Jean), procureur fiscal au Mans. De altis precipisque liliorum ac serenissime corone juribus, 363.
- Ferrer (Le Père). Siège de Girone, 177.
- Fervel. Description des Pyrénées orientales, 283, 284.
- Feuquières (Isaac de Pas, marquis de). Extrait de ses mémoires, 243.
- Feux de guerre. Rapport sur les feux de guerre, 289.
- Févanly, capitaine. Rapport sur Bastia, 453.
- Fèvre (E.), capitaine. Cours de tir et de mécanisme des armes à feu portatives, 55; — projet d'équipage de siège contre Bilajoz, 461.
- Feydeau, intendant. Mémoire sur les tailles, 124.
- Fierté vaincue (La), cantate, 373.
- Fiesque (Charles-Léon de). Signature, 371.
- Figuères. Mémoire sur les attaques de Figuières, 461; — mémoire et plan de San-Fernando, 461; — siège, 423.
- Filippi, lieutenant-colonel. Mémoire sur Bastia et Saint-Florent, 453.
- Filley. Mémoire sur la jonction de la Lys à l'Aa, 167; — observations sur la théorie des revêtements de la fortification, 240; — projet de retranchements, 229; — planches signées par Filley, 231.
- Filloy. Atlas de Longwy et Thionville, 292.
- Finale. Plans, 93, 303, 306.
- Finances. Administration politique des finances, 351; — dépouillement des billets des receveurs généraux, 125; — liste des traitants, 125; — mémoires sur le rétablissement de l'état, le crédit et la circulation de l'argent, 124. — V. Aides, Bourse, Dixième, Impôts, Taille, Vingtième.
- Finette (de). Atlas des plans des bâtiments militaires de Luxembourg, 318.
- Finot, lieutenant-colonel. Mémoire sur l'île de Corse, 451.
- Fiorella, général. Manuscrit lui ayant appartenu, 314.
- Fiory, chirurgien. Lettre, 410.
- Fitter (Baron Charles de). Lettre, 73.
- Fitz-James (Jacques), duc de Berwick. Mémoire sur la guerre de Provence, 253.
- Fx (Ch.), capitaine. La campagne des Prussiens en 1866, par G.; traduction, 103.
- Fladél (Antoine), chirurgien. Lettre, 410.
- Flamen (G. de). Plans des villes de Flandre, 296.
- Flandin, sous-intendant. Note sur la prise en possession des trésors d'Alger, 101.
- Flandre. Armées, 29, 31; — atlas général, 145; — calcul de la carte, 158; — campagne de 1690-1694, 305, 306; — campagne de 1708, 246; — campagnes de 1744 à 1746, 71, 88; — canaux, 165, 167; — cartes, 92, 309; — côtes, 155, 229; — domaine, 126; — examen des camps occupés en Flandre, 252; — frontières, 9, 136, 166, 170, 177, 178, 257, 314, 434, 444; — mémoires, 164, 165, 256, 257, 446; — places, 298, 299, 442; — plans, 92, 153, 238, 296, 298-300; — topographie, 267; voyage, 344.
- Fléchier (hsprit), évêque de Nîmes. Mémoire sur les Nouveaux convertis — (1698), 115.
- Flessingue. Plan, 296; — siège, 423.
- Fleuranges (Robert de La Marck, seigneur de). Histoire de Louis XII et François I<sup>er</sup>, 118, 248.
- Fleurus, 86, 99; — plans, 314; — plans de la bataille, 305.
- Fleuves et rivières, 240, 241; — nature des fleuves, 237.
- Fliche. Plan, 302.
- Florensac. Garde-côtes, 22.

- Fodéré (François-Emmanuel). Maladies des armées dans le Mantouan, 397.
- Foissac, 58.
- Folard (Chevalier Jean-Charles de), 166; — manuscrit à lui donné, 7; — mémoires, 135, 137.
- Foltz, colonel. Manœuvres d'infanterie, 40.
- Fontainebleau, 142; — forêt, 126.
- Fontallard (Chevalier de), 295, 450; — atlas et mémoire sur Porto-Vecchio, 295, 450.
- Fontanes (de). Mémoire sur la carte de la Flandre, 256.
- Fontenry (P. Jean de). Lettre au P. du Ru, 381.
- Fontarabie, Plans, 302, 303, 314, 317; — siège, 423.
- Fontenelle (Bernard de). Éloge de Vauban, 183.
- Fontenoy (Bataille de), 43, 46, 83, 218; — état des officiers, tués ou blessés, 88; — note, 84; — relation, 415.
- Forekheim, Plan, 200.
- Forest de Belidor. Voir : Bélidor.
- Forêt-Noire, 169; — cerniers, 256.
- Forêts. Forêt de Saint-Germain-en-Laye, 143; — gardes de la forêt de Fontainebleau, 126.
- Forlenze, oculiste, 396.
- Fortifications, 48, 53, 59, 69, 107, 133, 139, 159, 160, 176, 204, 237, 328, 331; — l'art de fortifier sous Louis XIV, 307; — dessins, 67; — directeurs, 25; — documents divers, 27; — éléments, 158; — essai sur les projets de fortification, 138; — employés des forts, 81; — figures, 360; — fortifications de l'île Royale et du Canada, 261; — fortifications maritimes, 259, 260, 262; — fortifications pas agères, 54, 176, 24; — fortifications permanentes, 55, 68, 180, 326; — fortifications de Paris, 177, 282; — historique général, 154; — maximes, 295; — mémoires, 68; — ordres et expéditions, 259, 260; — plans, 66, 92, 308; — principes, 199; — projets, 242, 320; — recueil de notes, 173; — recueil de plans, 297, 310; — registres des dépenses, 261, 262; — revêtements, 240; — traités, 58, 59, 62, 63-65, 68, 69, 150, 154, 156-167, 177, 185, 196-199, 204-213, 218, 222-225, 227-231, 233, 236, 237, 270, 281, 312, 313, 332.
- Fouquet (Guillaume) marquis de la Varenne. Testament, 378.
- Fouquet (René), marquis de la Varenne. Actes divers, 377, 379, 380, 381.
- Fougainville (de). Ouvrage à lui dédié, 49.
- Fougerolle (de). Projet sur les revenus du roi, 337.
- Fouquet, sieur de Beaurepaire, 377.
- Fouquet (Gh-Louis-A guste), maréchal de Belle-Isle, 218, 240, 315.
- Fouquet (Louis-Marie), comte de Gisors. Recueil, 84, 85.
- Fouras. Mémoire, 165; — notice, 148; — plan, 311.
- Fourchon (Mission). en Algérie, 71.
- Fourcroy (Antoine-François), membre du comité de Salut public. Essai sur la méthode pour examiner les projets de fortification, 230; — lettres, 227, 230, 409; — mémoires sur Donai, 165; — sur la fortification, 159, 165, 227, 228, 229; — sur les sièges, 230; — observations sur la manière de reconnaître les places, 165; — observations sur les marées de la côte de Flandre, 229; — projet des réformes des places, 268; — réflexions sur les sièges, 167.
- Fourcroy de Ramecourt (Charles-René). Application de l'examen des fortifications au système de Boisforêt, 165.
- Fourey (B.-H. de) Ex-libris, 368.
- Fourmond (Renée), femme de Julien Robin, 385.
- Fourneaux à réverbère. Instruction pour leur construction, 269, 270.
- Fournier (D). Lettres, 394.
- Fourrages, 253; — documents sur les fournitures de fourrages, 27.
- Français (Fort). Plans, 153, 304, 314.
- Francart, lieutenant. Croquis du camp de Sidi-Ferruch, 429.

- France, 109, 110; — ambassades, 348-350; — atlas des côtes, 67, 318, 324, 325-326; — commerce, 351, 359, 373; — côtes, 9, 174, 251, 271, 318, 321, 325, 458, 460; — descriptions, 109, 141, 336; — différends avec la République Argentine, 178; — documents sur la Fronde, 369, 371; — droit public, 351; — état des rivières, 240, 241; — état des seigneuries, 355; — états militaires, 26, 28, 29, 32, 80, 81, 133, 173, 239, 358; — finances, 124-125, 351; — force et faiblesse militaire de France, 9; — frontières, 9, 67, 136, 166, 170, 174, 177, 178, 221, 253, 254, 257, 264, 266, 267, 268, 270, 271, 276, 287, 288, 313, 314, 432, 435, 442, 443, 444, 457, 460; — gouvernements, 336; — gouvernements militaires, 80, 81, 149, 355; — hauteurs de différentes localités au-dessus de la mer, 283; — histoire, 113-114, 239, 273, 343, 363, 369-372, 446; — monnaies, 364; — places fortes, 67, 281, 291-295; — plans, 148, 297, 308; — poids et mesures, 108; — population des élections, 239; — provinces de l'ouest, 179; — provinces du nord, 139; — reines; voir : Anne d'Autriche, Marguerite de Valois, Marie de Médicis; — rois, souverains et leur famille, 362; — voir : Charles IX, François I<sup>er</sup>, Henri I<sup>er</sup>, Henri II, Henri III, Henri IV, Louis VI, Louis VII, Louis IX, Louis XII, Louis XIII, Louis XIV, Louis XVI, Louis XVIII, Louis-Philippe I<sup>er</sup>, Napoléon I<sup>er</sup>, Napoléon III, Philippe I<sup>er</sup>, Philippe II, Philippe VI, Robert le Pieux; — Voir : Alsace, Artois, Aunis, Auvergne, Barrois, Béarn, Berry, Bressan, Bretagne, Champagne, Flandre, Franche-Comté, Gascogne, Guyenne, Hainaut, Ile-de-France, Labour, Languedoc, Normandie, Poitou, Provence, Roussillon, Saintonge, Trois-Evêchés.
- France (Henriette de), reine d'Angleterre, 349.
- France (Maison de). Mémoire sur les princes du sang, 337; — tableaux généalogiques de la maison royale de France, 113
- France (Ile de), ou île Maurice. Sa conquête, 100.
- Francfort-sur-le-Mein. Camp retranché, 163; — mémoires, 169, 170; — plan, 200.
- Franche-Comté, 251; — mémoire, 164; — plans, 153, 299.
- Franchville (Daniel de), évêque de Périgueux. Mémoire sur les Nouveaux convertis (1698), 115.
- Franco-allemande (Guerre), en 1870, 178, 365, 394, 405, 406, 419.
- François. Gnomonique, 176.
- François I<sup>er</sup>. Histoire de R. de la Marck, 218, 248.
- François de Nenfchâteau (Nicolas), ministre de la guerre et de l'intérieur, 368; — lettre, 408.
- Frankenthal. Plans, 209, 302, 303, 423.
- Franquet. Itinéraire des campagnes de 1741 à 1748, 248, 249, 263; — mémoire sur les localités du Canada, 265, 266; — sur la Lys, 167; — voyage du Canada, 266.
- Franquet de Chaville. Inventaire de ses papiers, 272.
- Franquet (F.-X.) ancien lieutenant de vaisseau. Traité d'artillerie d'A. Holley; traduction, 178.
- Frauenberg. Siège, 423.
- Frazer. Description de Dunquerque, 435.
- Frédégair. Fragment de la continuation de sa chronique, 118.
- Frédéric II, roi de Prusse, 40, 88, 89, 94, 95, — critique de l'ouvrage de Guibert, 243; — guerre de Silésie, 88; — instructions militaires, 4.
- Frédéric-Guillaume, roi de Prusse, 51.
- Frederikshaldt. Plans, 303; — siège, 423.
- Frederiks-sodde. Plans, 302.
- Frederikstadt. Plan, 303.
- Fréjus. Garde-côtes, 18.
- Frescheville (de). Mémoires de Vauban dans sa collection, 192; — mémoire sur Cambrai, 164.



Fréville, capitaine. Mémoire sur l'état des ouvrages de Bouchain, 445.

Frézeau de la Frézière (Charles-M.), évêque de La Rochelle. Mémoire sur les Nouveaux convertis (1698), 115.

Frézier (Amédée-François). Inventaire de ses papiers, 272.

Fribourg-en-Brisgau. Journaux de siège, 163, 250, 417; — mémoires, 190, 256; — plans, 153, 187, 200, 300, 302, 304, 307, 313, 314, 317; — sièges, 167, 169, 180, 203, 204, 218, 285, 415, 417, 423.

Frickthal. Mémoire, 256.

Friedlingen. Bataille, 91.

Frioul (Duc de). Voir : Duroc.

Fririon (Joseph-Mathias), inspecteur aux revues de l'armée du Rhin. Lettre, 408.

Fristo, médecin major. Manuscrit lui ayant appartenu, 414.

Fritzlar. Mémoire, 168.

Froment, médecin. Maladies des troupes qui assiègent Mantoue, 404.

Fronde. Mémoires sur la Fronde, de 1642 à 1652, 369, 370.

Frontières, 174, 254, 276, 287; — défense des frontières de France, 9, 60, 457; — frontières des Alpes, 67, 268, 432; — d'Alsace, 166, 170, 203; — d'Artois, 314; — de Champagne, 166, 170; — du Dauphiné, 170, 174; — d'Espagne, 170, 460; — de l'Est, 221; — de Flandre, 9, 136, 166, 170, 177, 178, 257, 314, 435, 444; — de Hainaut, 166, 170, 177, 178, 314, 444; — du Jura, 67; — du Languedoc, 170; — de Lorraine, 166, 170; — du Luxembourg, 166; — de la Moselle et de la Meuse, 67; — de Navarre, 276; — du Nord, 266; — de l'Océan et de la Manche, 67, 287, 288; — de Provence, 174; — des Pyrénées, 67, 173; — du Rhin, 67, 166, 268; — de Savoie et Piémont, 166, 170, 174, 253-255, 264, 267, 442, 443; — des Trois-Évêchés, 166; — mémoires de Vauban, 60, 61, 185, 190, 191, 126, 362; — notices générales, 166, 174, 221, 313; — recueils, 330, 304; — tableaux sur le système

défensif, 270, 271; — visite, 194, 313, 314; — Voir : Côtes.

Fropo (D<sup>r</sup>). Lettres, 394.

Frosne (J.). Frontispice, 361.

Fuentès (Fort de). Plan, 93; — siège, 423.

Fumesson (Terre de). Plan, 143.

Fundt (P.). Dessins de fortifications, 67.

Funestes effets de la séduction (Les), conte, 84.

Furnes. Canal, 442; — écluse, 191; — journal de siège, 417; — mémoires, 155, 434, 435; — plans, 169, 298, 299, 301, 313, 314, 317; — projet de Vauban, 189; — sièges, 250, 415, 423.

Fusiliers, 22; — mémoire sur l'origine des fusiliers de montagne, 243.

Fusils, 457; — dessins de fusils, 66; — rapport de la commission sur les fusils Charoy, 55.

Fuzier (D<sup>r</sup>). Lettres, 394; — notes sur la fièvre jaune de la Vera-Cruz, 405.

## G

G. (G de). La campagne des Prussiens en 1866; traduction, 103.

Gabelles. Mémoire de Boulainvilliers sur les gabelles, 337.

Gabiano, gardien de batterie. Notice sur la Ciotat, 437.

Gachot, capitaine. Historique des opérations du siège de Rome, 454.

Gaète. Sièges, 285, 417, 423.

Galères. Documents sur les officiers des galères, 18, 23.

Gallard (D<sup>r</sup>). Lettres, 394.

Galles (Pays de). Mémoires sur les routes, 111.

Galles (Prince de). Réception en Espagne, 349; — mariage avec une princesse espagnole, 350.

Gallet, sellier. Mémoire sur un projet de voiture, 403.

Gama (D<sup>r</sup>). Lettres, 393.

Gamot. Lettre sur le précis des batailles de Fleurus et Waterloo, de Berton, 99.

Ganay (Marquis de). Principes pour for-

- mer un aide-maréchal des logis, 243 ; — projets de la conquête de la Corse, 243.
- Gand. Casernes, 318 ; — plans, 169, 299, 300, 301, 317 ; — sièges, 167, 191, 202, 423.
- Gantès (Chevalier de) Planches du mémoire sur l'armée prussienne, de Diesbach, 13.
- Gap. Projet d'établissement de santé, 403.
- Garde (Lac de), 310 ; — carte, 93.
- Garde-côtes. Ordonnances relatives aux garde-côtes, 17-24.
- Garde nationale. Documents divers, 27.
- Gardes du roi. Documents divers, 27, 74.
- Gardes-françaises. Documents sur les officiers, 29, 73.
- Gardes provinciales du Rhin. Documents divers, 26.
- Garnier (D<sup>r</sup>). Lettres, 394.
- Garnier (Germain), administrateur de la commune de Paris. Lettre, 408.
- Garnisons. Règlements pour les garnisons, 60, 61, 185, 190, 191, 216, 362.
- Gasc (J.-C.), membre du conseil de santé. Signature, 395.
- Gascogne. Recueil de plans, par Masse, 238.
- Gassend, 48.
- Gaucourt (Joseph de). Signature de la convention de janvier 1652 entre le duc d'Orléans et Condé, 371.
- Gaudon. Don de manuscrit, 61.
- Gaujou (D<sup>r</sup>). Lettres, 394.
- Gaule. Histoire, 110.
- Gauss (C.-F.), 108 ; — recherches sur des questions de haute géodésie ; traduction, 109.
- Gauthier d'Auteville. Code militaire, 140.
- Gawbickelheim. Plan du camp, 157.
- Gay de Vesnon (Simon-François, baron). Du tracé d'un front, 231.
- Gélas de Voisins d'Ambres (Daniel-François), dit le comte de Lautrec. Campagnes d'Italie, 247 ; — manuscrit à ses armes, 134.
- Gelderland. Atlas général, 144.
- Gélinet, capitaine. Projet d'équipage de siège contre Tarragone, 460.
- Gembloux. Camp, 301.
- Gemer. Plan, 200.
- Gendarmerie. Documents généraux, 27, 74 ; — histoire de la gendarmerie, 75 ; — mémoires et recueils, 76, 339.
- Généalogies. France, 113, 358, 371.
- Gênes, 174 ; — essai d'histoire, 118 ; — mémoires politiques et militaires, 254 ; — plans, 144, 300, 303, 307, 317 ; — siège, 423.
- Genève. Lac, 306, 443 ; — plans, 303, 306 ; — siège, 423.
- Genie, 141 ; — arsenal, 325 ; — atlas des directions, 323, 324, 326 ; — atlas du mineur, 322 ; — documents divers, 27 ; — états des officiers et des ingénieurs, 82, 239, 263, 286, 288, 324 ; — inventaires des papiers d'officiers du génie, 272 ; — matériel, 325 ; — mémorial de l'officier, 269 ; — mémoires, 58, 69, 321 ; — ordonnances, 24, 25 ; — Voir : École.
- Genlis (Marquis de), directeur général de l'infanterie. Instruction du roi à son adresse, 133.
- Gennep. Plan du château, 295 ; — siège, 423.
- Gentil. Géographie de l'Indoustan, 111.
- Genulphe (Saint). Fragment de la translation, 118.
- Géodésie. Voir : Gauss.
- Géographie. Géographie scientifique, 108, 109, 110, 112, 283 ; — histoire de la géographie militaire, 110 ; — Voir : Cartes, Cosmographie et Topographie.
- Géologie. Histoire de la terre, 337.
- Géométrie. Traité, 346.
- Géorgie (Prince de), 455.
- Géra. Sièges, 425.
- Gérard (Étienne-M., comte). Lettre, 389.
- Gérard (François-Joachim). Lettre, 410.
- Gorbod, sellier. Mémoire sur un projet de voiture, 402.
- Germersheim. Plan, 200.
- Gerrier (D<sup>r</sup>). Lettres, 394.
- Gertraydenberg, 280 ; — plan, 296 ; — siège, 423.

- Geslin (Charles-François). Lettre, 410.  
 Gex (Pays de). Plan des villes, 297.  
 Gilbert (de). Essai sur la défense des places, 456; — mémoire sur les mines, 456.  
 Gibraltar, 168, 249; — plan, 92; — plan du détroit, 317; — sièges, 274, 423.  
 Giessen. Mémoire, 163; — journal de siège, 415; — plans, 169; — sièges, 167, 168, 423.  
 Gigault de Bellefonds. Reliure à ses armes, 95.  
 Gigny. Plan, 302.  
 Gigot. Abrégé topographique de Dunkerque, 406.  
 Gigon, chirurgien. Lettre, 410.  
 Gilbert. Avis sur le prix d'une voiture destinée au transport des blessés, 402.  
 Gillard, chirurgien de l'hôpital de Bréda. Mémoire, 409.  
 Gillmore (G.-A.). Opérations de l'artillerie et du génie contre Charlestown; traduction, 103.  
 Gintzrot, sellier. Mémoire sur un projet de voiture, 402.  
 Girard (Guillaume), archidiacre d'Angoulême. Abrégé de la vie du duc d'Épernon, 104; — apologie de M. de Beaufort, 370.  
 Girard de Cailleux (D<sup>r</sup>). Lettres, 394.  
 Girard Berlay, seigneur de Montreuil. Dons à l'abbaye d'Asnières, 376.  
 Gironde, 171; — corps d'observation, en 1807, 97.  
 Girone. Plan, 303; — projet d'équipage de siège contre Girone, 461; — sièges, 177, 285, 417, 423.  
 Gisors (Louis-Marie Fouquet, comte de). Recueil, 84, 85.  
 Giuliano (Gio.-Bernardino de). L'histoire de Naples sous le gouvernement du duc d'Ossuna, 119, 120.  
 Givet. Mémoires, 161, 169, 257, 335; — plan, 153; — projet de Vauban, 190; — siège, 420.  
 Givre. Plan, 143.  
 Gizel, en Égypte. Siège, 423.  
 Glandier (Abbaye de), 118.  
 Glatz. Siège, 423.  
 Glize, officier de santé. Lettre, 410.  
 Glogau. Siège, 423.  
 Glückstadt. Plan, 202.  
 Glynka-Yentchevsky. Étude sur les principes de la fortification; traduction, 180.  
 Gnomonique. Traités, 107, 108.  
 Godet des Marais (Paul), évêque de Chartres. Mémoire sur les Nouveaux convertis (1698), 115.  
 Godet de Soudé (François), 113.  
 Godoi (Manuel), prince de la Paix. Ouvrage à lui dédié, 79.  
 Goës. Plans, 296, 301.  
 Goirand, chirurgien. Lettre, 410.  
 Gondomar (Comte de), 350.  
 Gondrin (Marquisat de). Cartes, 142.  
 Gonel, chirurgien, 410.  
 Gontaut-Biron. Voir Biron.  
 Gonzague (Château de). Siège, 423.  
 Goreum. Plan, 296.  
 Gordaszewski (François), capitaine. L'infanterie, 40, 41.  
 Gordon-Dainzy. Atlas de Landau, 292.  
 Gorse (Jean-Marie-Antoine). Propositions pour l'emploi de chirurgien major, 407.  
 Gosselin. Analyse de la correspondance de Vauban, 191; — atlas des côtes de la direction du Havre, 325.  
 Goselin (Théodore). Cours d'art militaire, 288.  
 Göteborg. Plan, 303.  
 Goude. Plan, 301.  
 Gougy. Ms. lui ayant appartenu, 107.  
 Goupil, chef d'escadron. Mémoire sur les machines pour la fabrication des armes blanches, 329.  
 Gourdan, chirurgien. Considérations sur quelques points de doctrine applicables aux plaies d'armes à feu, 400.  
 Gourdon de l'Églizière. Journal du siège de Maëstricht, 161; — mémoires sur l'attaque des places, 161; — sur les côtes de Normandie, 258; — sièges de Berg-op-Zoom, 248.  
 Gourdon fils, ingénieur. Inventaire de ses papiers, 272.  
 Gourgues (Joseph-Jacob), évêque de Bazas. Mémoire sur les Nouveaux convertis (1698), 115.

- Gournauld. Pathologie chirurgicale, 404.  
 Gouvernements militaires, 81; — état en 1770, 149; — états-majors des places du royaume, 80, 81, 355.  
 Governolo. Siège, 423.  
 Gozzo (Ile de). Carte, 93; — mémoire, 64.  
 Gran, en Hongrie. Siège, 422.  
 Grandberg (P.-A.). Essai sur la statistique de la Suède, 127.  
 Grande-Bretagne. Voir : Angleterre, Écosse, Irlande.  
 Grand-Langoustier. Plan, 309.  
 Grandvoinet. Lettres, 231; — mémoire sur l'attaque des places, 231.  
 Grant, baron de Blairfindy. Mémoires sur l'Alsace, 243; — sur l'Angleterre, 259.  
 Granville. Atlas de la place, 294; — plans, 304, 305, 308, 311; — sièges, 420, 435.  
 Grasse. Ambulance, 403.  
 Graudenz. Siège, 423.  
 Grave. Mémoire, 256; — plans, 295, 304; — sièges, 285, 417, 423.  
 Grave (Pointe de). Mémoire sur les événements de 1814, à la pointe de Grave, 433.  
 Gravelines. Déclaration du roi y relative, 364; — écluse, 59, 68; — journal du siège, 455; — mémoires, 164, 165, 167, 171, 257, 442; — plans, 148, 153, 299, 301, 304, 311, 317; — siège, 420.  
 Gray. Plans, 299, 301.  
 Grèce. Expédition de Morée, 419; — histoire de la Grèce antique, 110.  
 Grellois (D<sup>r</sup>). Lettres, 394.  
 Grémion, sergent. Planches, 244.  
 Grenade. Topographie, 406.  
 Grenade (Ile de l.), 243.  
 Grenadiers. Régiment, 39.  
 Grenoble. Atlas de la place, 293; — hôpital, 403; — mémoire, 165; — plans, 149, 311; — projet d'armement, 458; — projet de Vauban, 189.  
 Grenoble (Évêque de). Mémoire sur les Nouveaux convertis, 115.  
 Gribeauval (Jean-Baptiste de). Table de constructions d'artillerie, 242.  
 Griffiths (F.-A.), capitaine. Extrait du manuel d'artillerie, 329.  
 Grillot de Poilly. Itinéraire des campagnes d'Allemagne (1760-1761), 167; — mémoire sur Louisbourg, 166.  
 Grimaldi (D<sup>r</sup>). Lettres, 394.  
 Grimarest (de). Extraits de ses œuvres, 243; — figures de la fortification, 361.  
 Grisons (Armée des). Mémoires et itinéraires, 272; — précis historique, 274.  
 Groll. Plans, 296, 302; — siège, 423.  
 Groningue. Atlas de la place, 144; — plan, 296.  
 Grosier, chirurgien. Lettre, 410.  
 Gross-Waradin, en Hongrie. Sièges, 427.  
 Gruat (C.). Réflexions sur l'ordonnance de cavalerie de 1788, 45.  
 Guadeloupe (La), 420.  
 Guastalla. Cartes, 93; — plan, 93; — siège, 423.  
 Gudin (César-Charles-Étienne), général. Lettre, 408.  
 Guégan (D<sup>r</sup> J.-F.). Un an sur les bords de la Medjerda, 395.  
 Gueldre. Mémoire, 163; — plans, 169, 301; — sièges, 167, 423.  
 Gueldre (Province de). Carte, 150.  
 Guerbignan. Siège, 427.  
 Guernesoy (Ile de). Mémoires, 164, 259.  
 Guerre. Généralités, 48, 83, 150; — mémoires, 133, 134, 152, 164, 173, 338, 362; — principes et préceptes, 3, 8; — Voir : Stratégie et Tactique.  
 Guerre de montagne, 6, 145.  
 Guerre de Sept ans, 88, 89, 94, 418.  
 Guerre de 1870, 419; — défense de Paris, 178; — ouvrages divers, 365, 393, 394, 405, 406.  
 Guerre des chemins de fer, 7.  
 Guerre des Grenouilles, 380.  
 Guerre maritime, 107.  
 Guerres de religion. Histoire de Davila, 446.  
 Guéry, commandant. Manuscrits lui ayant appartenu, 206, 212.  
 Guesviller, capitaine. Description de la fonderie de Toulouse, 462.  
 Guet de la mer. Mémoires et actes, 17, 19, 20, 22, 24.

Guétaria. Voir : Guétary.  
 Guétary, 171 ; — carte, 441.  
 Guibert (Jacques-Antoine, comte de), 243 ; — lettre à lui adressée, 259.  
 Guignard. Extraits de ses œuvres, 243.  
 Guillaume le Taciturne, prince d'Orange, 337 ; — partage de ses biens, 349.  
 Guillaume. Plan, 311.  
 Guillemín (D<sup>r</sup>). Lettres, 394.  
 Guillot (Martin). Fortifications de Landau, 362.  
 Guimberteau (D<sup>r</sup>). Lettres, 394.  
 Guines (de). Plan de villes, 307.  
 Guipuscoa (Province de), 259, 276.  
 Guiraud, colonel. Direction de Perpignan : tableaux du personnel des ingénieurs, 288.  
 Guise, 161 ; — bâtiments d'artillerie, 316 ; — plans, 148, 297, 299, 304, 305, 311 ; — siège, 420.  
 Guiton (J.-F.), chirurgien. Lettre, 410.  
 Gulemini. Traité de la nature des fleuves ; traduction, 237.  
 Gumpertz. Traité des mines, 173, 174.  
 Guyard, 60.  
 Guyenne. Cartes, 148, 179 ; — guerre de la Fronde, 370 ; — plans de places, 66, 304.  
 Guyon, chirurgien major. État nécrologique de Cadix, 400.  
 Guyon (D<sup>r</sup> F.). Lettres, 394.

## II

Habillements, 105 ; — mémoires, 27, 78 ; — planches d'uniformes, 73-80.  
 Haerlebeke. Plan, 320.  
 Haguenau. Mémoires, 164, 255 ; — plans, 149, 200, 299, 308 ; — siège, 423.  
 Hailbron. Plan, 307.  
 Hainaut, 151 ; — cartes, 310 ; — frontières, 166, 170, 177-178, 257, 314, 444 ; — mémoires, 165, 180, 335 ; — places, 298, 299 ; — plans, 238.  
 Hallé (Noël) Gravure, 336.  
 Hallen. Plan, 303.  
 Halma-Grand. Lettres, 394.  
 Halmstadt. Plan, 303.  
 Haltenberg. Projet de fort, 317.

Ham, 49 ; — batteries du château, 316 ; — plans, 148, 297, 299, 304, 305, 311.  
 Hamal. Plan, 317.  
 Hambourg. Plans, 200, 302 ; — siège, 423.  
 Hamel (D<sup>r</sup>). Lettres, 394.  
 Hamelin, principal du collège de la Flèche. Lettres à lui adressées, 382.  
 Hampshire (Comté de). Mémoire, 259.  
 Hanau. Mémoire, 170.  
 Hanovre. Plan, 317.  
 Hanovre (Électorat de). Statistiques, 127.  
 Harburg. Siège, 423.  
 Harcourt (Duc d'), 244.  
 Harderwick. Plan, 296.  
 Hardy (Jean), général. Ses services, 274.  
 Harfleur. Plan, 308.  
 Harlebek. Plans du pont et du moulin, 320.  
 Harlingen. Plan, 296.  
 Harmois. Envoi de manuscrit, 118.  
 HARRISSE (Henry), 112.  
 Harsch (Comte d'). Système de fortification, 162.  
 Harville (Auguste), inspecteur à Lunéville. Lettre, 408.  
 Hasnon. Plan de l'abbaye, 239.  
 Hasselt. Plans, 296, 301.  
 Hastenbeck. Bataille, 89 ; — plan, 317.  
 Hatten. Siège, 423.  
 Hattinga (Anth. et D. W. C.). Atlas de la Hollande, 144, 145.  
 Haultin (Jean-Baptiste). Annotations aux figures des monnaies de France, 364.  
 Hauponts. Plan, 302.  
 Haut-Bruyère, 365.  
 Hauteclouque. Historique de Hesdin, 431.  
 Hautiers (Dominique). Description géométrique de la France, 109.  
 Hautjoie (d'). Plan des attaques de Bouchain, 444.  
 Haxo (Camille). Manuscrit lui ayant appartenu, 193.  
 Haxo (François-Nicolas-Benoît, baron Atlas de la Rocca d'Anfo, 324 ; — manuscrits lui ayant appartenu, 154

- 323; — mémoires sur la frontière de France, 457; — sur Lyon, 283; — note sur les écoles d'artillerie et du génie de Metz, 455; — recherches biographiques sur Vauban, 195.
- Hédeloffer, chirurgien. Observation d'une plaie dans le médiastin antérieur, 405.
- Hédouville (Gabriel-Marie, comte d'). Ordre relatif à la surprise des troupes de Stofflet à la Saugrenière, 436.
- Hégo, membre du conseil de santé. Apostille et lettre, 410.
- Heidelberg. Siège, 423.
- Heilbronn, 256.
- Helsingborg. Plan, 303.
- Henckel (Charles de), capitaine. Construction d'une presse de campagne volante, 38; — notices sur le plan de la ville de Rendsburg, 65.
- Hendaye, 173; — carte, 441; — fort, 66; — mémoire, 170; — plans, 149, 305, 311, 314; — siège, 420.
- Hennequin, inspecteur des troupes de la marine. Ordre du roi à son adresse, 22.
- Henri I<sup>er</sup>, roi de France. Discours sur son règne, 343.
- Henri II, roi de France. Histoire de Henri II, 114.
- Henri III, roi de Pologne, puis de France, 350.
- Henri IV, roi de France, 148, 367; — dissolution de son mariage avec Marguerite de Valois, 363; — édits et lettres patentes, 377, 378; — portrait détruit, 381; — remise de ses cendres à l'École de La Flèche, 381, 386; — statue, 386; — traités de son règne, 348.
- Henri (Fort), 296.
- Henriette-Marie de France, reine d'Angleterre. Mariage avec le roi d'Angleterre, 349.
- Henry (Edmond), archiviste de l'École de Saint-Cyr. Étude sur les origines des écoles d'officiers d'infanterie, 366; — Saint-Cyr, livre d'or et journal, 366.
- Henry (J.-J.), officier d'administration. Traité de l'art d'écrire, 129.
- Heppen. Journal de siège, 163.
- Hercé (Denis de), conseiller au Parlement. Procès-verbal d'information de la création du présidial de La Flèche, 377.
- Hermant (Alexandre d'). Collection des uniformes, 73-74; — drapeaux de l'infanterie, 74-75; — ex-libris, 153; — histoire du régiment des carabiniers, 76; — lettres et mémoires, 66.
- Hesdin. Mémoires, 257, 431; — plans, 148, 153, 239, 299, 304, 311; — siège, 420.
- Hesmer. Plan du fort, 295.
- Hesse. Uniformes des troupes, 79.
- Heurteloup, chirurgien. Instruction pour le service de santé de l'armée d'Italie, 404; — procès-verbaux du service de santé de l'armée des Alpes, 403.
- Heusden. Plan, 295.
- Hévin, maître de chirurgie. Lettre, 409.
- Hippiatrique. Cours, 49; — Voir : Équitation.
- Hirweg. Mémoire sur un projet de voiture, 402.
- Hochberg. Plan, 303.
- Hochburg. Plan, 302.
- Hochkirch. Plan de la bataille, 317.
- Höchst. Plans, 200, 302.
- Hochstaedt, 91.
- Hoffmann (de), général. Bataille de Bordinio; traduction, 97.
- Hollande, 344; — atlas général, 144, 145; — cartes, 150, 309; — état sanitaire, 401; — forteresses, 262; — géographie de Louis XVI, 112, 113; — guerre, 85; — mémoires, 120; — sur le catholicisme en Hollande, 349; — sur l'armée, 30; — plans, 85, 238, 295, 300; — rapport sur les causes des maladies endémiques de Hollande, 401; — Voir : Pays-Bas et Provinces-Unies.
- Holley (Alexander). Traité sur l'artillerie; traduction, 146, 178.
- Hombourg. Plans, 153, 304; — siège, 423.
- Honfleur. Plans, 304, 305, 308, 311, 442.
- Hongrie, 344; — fortifications, 166; — plans, 238; — statistique, 128; —

- uniformes des troupes irrégulières, 79.
- Hôpitaux, 133, 403; — documents, 28; — employés, 81.
- Hortenstem. Lettre, 225.
- Hostalrich Mémoire, 458; — siège, 423.
- Hostel (d'). Rapport sur la brochure de Favé, 456.
- Houbigant (A.). Ex-libris, 1.
- Houel (D'). Lettres, 394.
- Hoyer (Jean-Dieudonné de). Exercices de l'infanterie saxonne, 41; — histoire de l'art militaire, 11.
- Huguenet, capitaine. Projet d'équipage du siège contre Badajoz, 461.
- Huisden. Plan, 300.
- Hulst. Plan, 299; — sièges, 302, 423.
- Humières (L. de Crevant, maréchal d'), 191.
- Huningue, 255; — fort du pont, 300; — mémoire, 164; — plans, 149, 153, 301, 304, 307, 308, 311, 317; — siège, 423.
- Hurons, 265.
- Hussards, 74; — règlement, 45.
- Hutin (D'). Lettres, 394.
- Huy. Mémoires, 168, 335; — plans, 314, 317; — siège, 423.
- Hven. Plan, 302.
- Hydraulique. Recueil de machines hydrauliques, 240.
- Hyères. Garde-côtes, 18.
- Hyères (Iles d'). Atlas des fortifications, 293, 325.
- Hygin. Castramétation, 135.
- 
- Ibiéca. Les sièges de Saragosse, 177.
- Idylle à Nanette, 373.
- Iéromègue. Plan, 300.
- Il (Château d'). Plans, 309, 311.
- Ile-de-France. Mémoires, 165.
- Ile de France ou île Maurice. Sa conquête, 100.
- Impavidum ferient ruinae. devise d'ex-libris, 47.
- Impôts, 339; — dixième, 124; — gabelles, 337; — tailles, 21, 22, 124, 337. Voir : Finances.
- Imprimerie Royale. Inventaires des typographies orientale et grecque, 335.
- Incanale. Mémoire, 277.
- Inde. Atlas général, 321; — commerce, 348; — géographie, 111; — siège de Lucknow, 102.
- Indes (Compagnie des). Bâtiments à Lorient, 128.
- Indes d'Espagne. Établissement des Jésuites, 134.
- Indes Orientales (Guerre des), 418.
- Infanterie. Casernes, 234; — création des vieux corps d'infanterie, 60; — documents divers, 27; — infanterie légère, 85; — manœuvres, 39, 40; — mémoires, 38, 42, 133; — ordonnances, 38; — régiments, 73-75, 239; — règlement de 1791, 322; — règlement pour l'infanterie de marine, 106.
- Ingénieurs, 222, 239; — états et tableaux des ingénieurs, 82, 177, 238, 262, 263, 286, 288, 324.
- Ingolstadt. Plans, 199; — siège, 423.
- Inquisition. Acte de l'Inquisition de Tolède, 350.
- Inscription maritime. Répertoire des lois relatives à l'inscription maritime, 106.
- Institution d'un prince (L'), 351.
- Instruction des officiers, 26; — extraits pour exciter les officiers aux belles actions, 82; — Voir : Discipline, Guerre, Service militaire.
- Intendants, 18, 147, 364; — mémoires de divers intendants sur les Nouveaux convertis, 115; — mémoires sur la charge d'intendant, 22, 23, 71.
- Invalides (Hôtel des). Bibliothèque, 355; — catalogue de la bibliothèque, 132; — chirurgien en chef, 407.
- Invalides de la marine, 18.
- Iranzu, 177.
- Irlande. Atlas général, 112; — défense, 10; — mémoire, 259.
- Iroquois, 265.
- Isigny. Plans, 308.
- I-smail. Siège, 423.
- Israël (Jean). Révélation des mystères des teintures des sept métaux, de B. Valentin; traduction, 335.
- Isted (Bataille d'). Rapport, 101.

- Istrie (J.-B. Bessières, maréchal, duc d').  
Ouvrage à lui dédié, 38.
- Italie, 119, 174, 344; — atlas de l'Italie du Nord, 144; — côtes, 264; — fortifications, 277, 278; — frontières, 253; — guerres, de 1702, 416; — de 1733 à 1736, 164, 247, 340; — de 1743 à 1748, 174, 250; — de 1796 à 1800, 96, 273, 403, 418; — guerres de l'Empire, 97, 323; — guerre de 1859, 102, 419; — histoire de l'ancienne Italie, 110; — histoire du Milanais, 138; — mémoires, 174, 354; — plans, 93, 238; — siège de Rome, 454; — Voir : Bergamasque, Bolognese, Calabre, Cremonese, Ferrarois, Milanais, Piémont, Sardaigne, Savoie, Sicile.
- Italie (Armée d'), 31, 169; — état sanitaire, 397, 403; — journal, de l'an 8 à l'an 9, 96, 273; — service de santé, 392, 393, 404.
- Itinéraire d'Antonin, 110.
- Ivois. Plan, 297.
- Ivoires. Manière de blanchir les ivoires, 33.
- Ivrée. Plans, 66, 306; — siège, 423.
- J**
- Jablonsky, général. Ses services, 274.
- Jabro, lieutenant-colonel. Études sur la guerre, 1-2.
- Jaca. Projet d'équipage de siège contre Jaca, 460.
- Jacmel. Sièges, 423.
- Jacobi (Major Karl). Traité élémentaire de la petite guerre, 6.
- Jacques (Saint), ermite à Bourges, 118.
- Jacques 1<sup>er</sup>, roi d'Angleterre. Sa mort, 350; — traités de son règne, 348.
- Jaffa. Sièges, 285, 417, 421, 423.
- Jagon, chirurgien. Rapport sur les opérations de l'oculiste Forlenze, 396.
- Jaillet (Hubert). Cartes de la Provence, 309; — du duché de Milan, 306.
- Jamart, menuisier. Rapport sur un projet de voiture, 402.
- Jamay. Plans, 298, 301.
- James (Sir Henry). Extension de la triangulation de l'Ordnance Survey en France et en Belgique; traduction, 109, 110.
- Jamez (H. I.), capitaine. Atlas d'Ath, 319.
- Jamez (Nicolas). Atlas des bâtimens militaires de Termonde, 319.
- Jarry, capitaine. Mémoires sur Ajaccio, 452; — sur Bonifacio, 453; — sur Calvi, 452; — sur Corte, 452.
- Jarzé (Marquis de). Épithalame en son honneur, 375.
- Java (Ile de), 424.
- Jeannel, pharmacien inspecteur. Organisation du service de santé, 399.
- Jeannin (Président Pierre). Remontrance pour les catholiques des Provinces Unies, 349.
- Jendard (Guy), chirurgien. Lettre, 410.
- Jersey (Ile de), 259; — mémoire, 164.
- Jérusalem. Stations des lieux saints, 348.
- Jésus (Compagnie de). Collège de La Flèche, 377-382; — édit supprimant la Compagnie, 382; — expulsion des Jésuites du Portugal, 355; — mémoire sur leur établissement dans les Indes d'Espagne, 134.
- Jeufosse (de), capitaine. Mémoire sur les forts d'Urgel, 458.
- Jimenez (D<sup>r</sup>). Clinique médicale, 405.
- Joblot. Atlas de Besançon, Blamont, Saliens et Joux, 293.
- Jona (H.). Manuscrit lui ayant appartenu, 13.
- Jonet (Lieutenant-colonel), du génie anglais. Procès-verbal de la remise du Quesnoy, 448.
- Jonville (de). Journal de la défense de Landau, 155, 201.
- Josaphat de Saint-François, carme, 377.
- Joubert, 18; — frontispice, 303.
- Jouet. Campagnes d'Italie, de Suisse et d'Égypte, 96.
- Jouet (Pierre), tonnelier. Mémoire sur un projet de voiture, 379.
- Joueur (Le). Épilogue de la comédie, 374.
- Jourdain, administrateur de la commune de Paris. Lettre, 408.
- Jourdain, officier de santé. Relation des



- maladies observées à l'hôpital de Barcelone, 406.
- Jourdain (M<sup>me</sup> veuve). Manuscrit lui ayant appartenu, 141.
- Jourdan (Jean-Baptiste), général. Lettre, 408.
- Jouve (Commandant). Précis de l'histoire militaire du Canada, 90; — voyage en Asie Mineure de H. Sandwith; traduction, 102.
- Jouvin de Rochefort (Albert). Recueil de plans de villes de France, de Flandre, etc., 299.
- Joux, 163; — plans, 149, 153, 301, 311.
- Joux (Château de), 222; — atlas des fortifications, 293; — plans, 299, 304.
- Jouye (Blanche). Épitaphe, 381.
- Judes (Ch.). Réorganisation du service de santé, 400.
- Juigné (Marquis de). Plan de ses terres du Plessier, etc., 142.
- Julien. Mémoire sur un projet de voiture, 402.
- Juliers, 256; — plans, 200, 296; — siège, 424.
- Juliers (Province de). Cartes, 150, 256.
- Julliot. Atlas de Péronne, 294.
- Jura, 67.
- Jurumenha, en Portugal. Siège, 423.
- Jussieu (Adrien de), directeur du Muséum. Lettre, 409.
- Justice. Essai sur l'administration de la justice, 355; — parlements, 351, 352, 355, 359, 371; — Voir : Parlements.
- Justice militaire. Code du chevalier de Sparre, 24; — codes, 26, 139, 462; — Voir : Code.
- K**
- Kaiserslautern. Plans, 303, 314.
- Kaiserswerth, 168; — siège, 423.
- Kalmar. Plan, 303.
- Kaminiéh. Plan, 302.
- Kampen. Plan, 296.
- Kars. Siège, 102.
- Karth, capitaine. Manuscrit lui ayant appartenu, 328.
- Kehl. Forts, 203, 256, 304, 308; — mémoires, 225, 255; — plans, 153, 313; — sièges, 250, 416, 424.
- Kellermann (François), duc de Valmy. Lettre, 408.
- Kimmel (Mont), en Belgique, 109.
- Kempen. Plan, 199.
- Kennedy (O.). Mémoire sur la situation de la place de Bonifacio, 451.
- Kent (Comté de). Mémoire, 259.
- Keyserhooff. Plan, 296.
- Kiers (A.-W.). Attaques de Berg-op-Zoom, 248.
- Kilbourn. Siège, 424.
- Kirne, 211; — plans, 153, 304.
- Kladsko. Siège, 423.
- Klundert. Plan, 296.
- Koelvorden. Plan, 296.
- Kokenhausen. Siège, 424.
- Kolberg. Siège, 422.
- Komarom. Plan, 300; — siège, 422.
- Königgrätz (Bataille de). Traduction d'un article des *Geographische Mittheilungen*, 104.
- Königgrätz (Forteresse de), 166, 168.
- Königstein, 98.
- Korsør. Plan, 303.
- Kosel. Siège, 424.
- Kotzebue (P., comte de). La campagne de 1814 de Danilewsky; traduction, 98.
- Kozle. Siège, 424.
- Kreuznach, 256; — plans, 200, 302.
- Kristiania. Plan, 303.
- Kristianopel. Plan, 303.
- Kristiansand. Plan, 303.
- Kristianstad. Plan, 303.
- Kulm (Bataille de), 98.
- Küstrin, 422; — plan, 303.
- L**
- La Bassée. Plans, 239, 299.
- La Baume (Nicolas-Auguste de), marquis de Montrevel. Lettres, 18.
- Labbé (Jacques), officier de santé. Lettre, 410.
- La Blotière, ingénieur. Mémoires sur les cartes des Alpes et des Pyrénées, 11, 253; — sur les frontières de Pié-

- mont et Savoie, 166, 253, 264; — sur Toulon, 440; — projet d'un système de guerre en Lombardie, 264.
- La Borde, 373.
- Labour (Pays de). Garde-côtes, 18.
- Labourage. Essai sur les principes du labourage, 346.
- La Bourdonnaye (Colyon de). Mémoire sur Poitiers, 364.
- La Bousardière (Terre de). Plan, 143.
- La Brille. Plan, 296.
- La Broue (Pierre de), évêque de Mirepoix. Mémoire sur les Nouveaux convertis (1698), 115.
- Labroussé (de), lieutenant. Mémoire sur la place d'Hostalrich, 458.
- Labrousse-Lascaux. Dictionnaire des maréchaux, des généraux et d'autres personnages cités pour faits de guerre, 366.
- La Brunetière (Guillaume de), évêque de Saintes. Mémoire sur les Nouveaux convertis (1698), 115.
- La Bussière. Camp, 301.
- La Capelle. Plan, 299.
- Lacaze, chirurgien. Lettre, 410.
- Lacédémone. Histoire, 110.
- La Charbonnière. Plan, 298.
- La Châtre (Edme de), comte de Nancey. Manuscrit de sa bibliothèque, 372; — mémoires, 369.
- Lachaulme (Antoine-Alexandre), officier de santé. Lettre, 410.
- La Chaume. Plan du fort, 304.
- Lachèse, officier de santé. Lettre, 411.
- La Chèze (de), ingénieur, 313.
- La Chiche. Mémoire sur le département de Marseille, 293; — mémoire sur la défense des places, 231.
- La Ciotat. Capitaineries, garde-côtes, 20; — notice, 437.
- Lacombe, commandant. Atlas des places fortes de France, 67.
- Lacombe du Tarn, membre du Comité de salut public, 409.
- Lacombe-Saint-Michel (Jean-Pierre), général. Lettre, 408; — membre du Comité de salut public, 409.
- La Coroë. Plan, 302; — siège, 422.
- La Coste (de). Copie faite par lui, 209.
- Lacour (de). Mémoire sur Cambrai, 164.
- Lacroix (François). Lettre, 411.
- Lacronique (D'). Lettres, 394.
- Lacucée (G ), 66.
- Laederich, médecin. Règlements du service de santé des armées allemande et italienne; traductions, 392, 393.
- La Ensenada (Marquis de), 83.
- La Fare (de), commandant en Languedoc. Projet pour la défense des côtes, 49.
- Lafaye (de). Mémoires sur l'Ordre de la Toison d'Or, 80.
- Lafenêtre (Antoine-Jacques). Le passe-temps utile et agréable, 358.
- La Fère, 280; — batteries d'artillerie, 316; — expériences faites à l'École de la Fère, 164; — plans, 299, 304, 305, 311; — siège, 420.
- La Feuillade (François, duc de), maréchal de France, 132.
- Laffon de Ladébat. Défense de Bayonne, 462.
- Lafitte (Collection). Documents militaires, 161-169.
- Lafitte, général. Mémoire de l'officier de génie, 269.
- Lafitte-Clavé, ingénieur, 193, 227; — journal d'un voyage sur les côtes de la mer Noire, 176; — journal de son séjour en Turquie, 176; — lettres, 176; — mémoire sur la frontière de Flandre et du Hainaut, 166, 444; — mémoires militaires, 177; — mémoire sur Cambrai, 164; — remarques sur la critique de Cormontaigne, 162; — traite de castramétation, 234; — voyage de Constantinople à Brousse, 177.
- La Flèche, 373; — création de la sénéchaussée, 376; — couvent des Carmes, 377; — création du présidial, 377; — gouverneur, 377, 379, 380; — lieutenant général, 379; — maisons de la rue du Collège, 385, 387; — ordonnance du juge de police, 377; — prieuré de Saint-Jacques, 378, 379; — recherches historiques, 380; — titres de propriété de maisons sises rue du Collège, 380.

- La Flèche (Collège et Prytanée de). Bibliothèque, 367-369.
- I<sup>o</sup> *Collège des Jésuites* (1607-1762), 377, 378, 379; — arrêt du Parlement pour leur remplacement, 381, 382; — caveaux de l'église Saint-Louis du Collège, 381; — doues, 380.
- II<sup>o</sup> *Collège royal militaire* (1764-1776), 379, 381, 382; — arrêt du Conseil, pour le relevé des objets mobiliers, 383; — correspondance, 382; — histoire, 381; — inventaire général des titres, 380; — journal, 383; — principal, 382, 383; — travaux de couverture, 380.
- III<sup>o</sup> *Collège des Pères de la Doctrine chrétienne* (1776-1793). Baux, 384; — lettres, 384; — procès-verbal de la prise de possession, 383; — titres et pièces, 383-384.
- IV<sup>o</sup> *Prytanée militaire* (an VIII-1808), 385, 386; — observations et propositions, 386; — palmarès, 385; — transfert du prytanée de Saint-Cyr à La Flèche, 385.
- V<sup>o</sup> *Ecole royale militaire* (1814-1830). Observations de la Commission qui examine le rapport du censeur et rapports, 388; — opinions des professeurs, 388; — ordonnance constitutive, 388; — procès-verbal de la visite du marquis de Clermont-Tonnerre, 387; — programmes des fêtes, 388; — registre des séances du Conseil d'instruction, 388; — règlement, 387; — titres de propriété, 387; — le tribut de l'École pour le mariage du duc de Berri, 387.
- VI<sup>o</sup> *Collège royal militaire* (1834-1848, etc). Acquisition de l'île de Sainte-Colombe, 389; — dossiers d'adjudications, 389; — ordonnances et règlements, 389; — registre des délibérations, 390.
- Lafosse. Mémoire sur un projet de viture, 402.
- La Frézelière (Marquis de). Journal du siège de Lille, 204, 415.
- La Gallissonnière (Mme de). Sonnet à son adresse, 375.
- La Garde (Chevalier de). Mémoire sur ce qui est avantageux au service du roi, 133.
- La Garde (Fort de), 304.
- La Garde-Chambonas (Antoine de), évêque de Viviers. Mémoire sur les Nouveaux convertis (1698), 415.
- Laghouat. Siège, 420.
- La Giraudière (Vigne de). Accord au sujet de la dime, 376.
- La Grande-Tour. Plan du fort, 309.
- Lagrésie, chirurgien. Apostille et lettres, 411.
- La Guadeloupe. Siège, 420.
- Laquette. Mémoire sur la campagne de Portugal, 286.
- La Hire. Mémoires sur l'artillerie, 241.
- Lahnstein. Plan, 200.
- La Hoguette (Hardouin de), évêque de Sens. Mémoire sur les Nouveaux convertis (1698), 415.
- La Hougue. Capitainerie garde-côtes, 20; — fort, 294; — plans, 308, 311.
- Lailler (D<sup>r</sup>). Lettres, 394.
- Laisné (D<sup>r</sup>). Lettres, 394.
- La Kenoque (Fort de), 136; — plans, 153, 304, 313, 314; — sièges, 415, 424.
- Lalanne. Opinion sur les modifications de l'école militaire de La Flèche, 388.
- Lallemand (Antoine), 365.
- Lallemand de Betz. Ex-libris, 8.
- La Mancye-Clairac. Les lignes de la Lauter, 293.
- La Mansanne. Plan, 153.
- La Marck (Robert de), seigneur de Fleuranges et de Sedan. Histoire des règnes de Louis XII et François I<sup>er</sup>, 118, 248.
- Lamare, général. Recueil sur la place du Havre, 287.
- Lamare (Philippe). Mémorial, 257.
- La Marque. Capitainerie gardes-côte, 19.
- La Martelière (Marquise de). Impromptu à elle dédié, 375.
- La Martinique (Ile de). Siège, 420.
- Lambert (François-Guillaume), principal du collège de La Flèche, 383.
- Lambesc (Charles de Lorraine, prince de), duc d'Elbeuf, 150.

- La Mirandole. Siège, 424.
- Lamoignon de Basville. Mémoire sur les Nouveaux convertis (1698), 115.
- La Montagne. Livres d'ordres du fort, 439.
- La Mothe. Sièges, 420.
- La Motte (de). Mémoire sur le domaine de Rambouillet, 355.
- La Motte (Stanislas Dupont de). Signature, 383.
- La Motte (Écluse de), 239.
- La Motte-au-Bois. Plan, 300.
- La Moutonnière (Terre de). Plan, 143.
- Lamy (de). Atlas des bâtiments militaires d'Ostende, 319.
- Lancereaux (Dr). Lettres, 394.
- Landau. Atlas de la place, 292; — canal, 193; — dispositif de la défense, 225; — fortifications, 217, 362; — journaux de siège, 163, 415; — mémoires, 164, 168, 207, 214, 255; — mémoires de Cormontaingne, 162, 201, 216; — plans, 91, 92, 149, 153, 169, 200, 301, 304, 307, 308, 310, 311, 317; — projet de Vauban, 189; — sièges, 203, 204, 211, 285, 417, 424.
- Landier, chef de bataillon. Atlas manuscrit de la guerre de Sept Ans, 94.
- Landrecies. Atlas de la place, 291; — journaux de sièges, 163, 170; — mémoires, 168, 257; — plans, 148, 153, 239, 296, 299, 300, 301, 304, 311, 317; — sièges, 270, 285, 417, 420.
- Landsberg. Discours sur les attaques des forteresses des Pays-Bas, 202.
- Landskron. Atlas de la place, 293; — mémoires, 164, 255; — plans, 153, 303, 304, 308, 311; — siège, 302.
- Landsperg. Plan, 153.
- Langakker-Schans. Plan, 296.
- Langermann, capitaine. Histoire militaire, de Hoyer; traduction, 11; — note sur Constantinople, 111; — théorie de l'escrime à la baïonnette, 42.
- Langeron (A., comte de), lieutenant général. Considérations sur l'éducation et l'enseignement des élèves de l'École royale militaire, 36; — mémoires sur Brest, 235; — sur la frontière de Briançon à la mer, 254; — sur l'état militaire de France, 26; — traité sur les devoirs d'un colonel d'infanterie, 38.
- Langeron (Marquis de). Reliure à ses armes, 39.
- Langlebert (Dr). Lettres, 394.
- Langlois, capitaine. Traité de l'ostéologie et des maladies du cheval, 48.
- Langloisin (Camp de). Plan, 157.
- Langres. Plan, 304, 305; — siège, 420.
- Languedoc. Cartes, 143; — frontières, 170; — garde-côtes, 18, 19, 20; — mémoires sur l'armement, 241; — sur le domaine, 126; — sur les forts, 143; — sur les intendants, 22, 23; — sur les places, 294; — plans, 304.
- La Nigaudière (De), 374.
- Lanjuinais (Jean-Denis), député d'Ille-et-Vilaine. Lettre, 411.
- Lannoy (F.-F. de). Mémoires sur la guerre, 338.
- Lanouë, capitaine. Projet d'armement de Barcelone, 459.
- La Nouvelle-Orléans. Plan, 149.
- Laon. Plan, 299; — siège, 420.
- La Pélardière (Terre de). Plan, 143.
- La Pelouze, commandant, 55.
- La Pérouse. Plans du fort, 153, 304.
- La Pérouse (Vallée de), 442.
- La Pointe. Plan du fort, 311.
- La Pointe (F. de). Cartes des diocèses et plans des forts du Languedoc, 143.
- Laportalière, capitaine. Attaque de Figueirès, 461.
- Laporte (Marie-François-Sébastien de), membre du Comité de salut public. Lettres, 409.
- La Prée. Plans du fort, 304, 305.
- La Prée de Scigue. Plan, 297.
- Laquenok. Voir : La Kenoque.
- Larcher. Atlas d'Arras et Bapaume, 294; — de Lille, 294; — journal de la défense de Wesel, 251; — mémoire concernant la Champagne, 147.
- Lardé, menuisier. Mémoire sur un projet de voiture, 402.
- Larippe, chirurgien. Lettre, 411.

- Laroche (Dr). Mémoire sur la chirurgie militaire, 404.
- La Roche. Plans, 153, 304; — plan du château, 299.
- La Rochefoucauld (François, duc de), 124; — mémoires, 245, 369; — sur les troubles de la France, de 1642 à 1652, 369, 370.
- La Rochefoucauld d'Anville (Louis-Alexandre, duc de la Roche-Guyon et). Lettre, 408.
- La Rochelle. Épidémies, 391; — mémoires, 165, 199; — notice, 148; — plans, 149, 238, 311, 317; — sièges, 304, 420.
- La Rochelle (Évêque de). Mémoire sur les Nouveaux convertis (1698), 115.
- Larrey (Baron Dominique-Jean), professeur au Val-de-Grâce. Divisions du corps humain, 397; — lettre, 409; — mémoires de chirurgie militaire, 395, 405; — notes sur l'épidémie de choléra-morbus indien, 404; — observation sur une hernie inguinale, 404.
- Larrey (Baron Felix-Hippolyte). Cours de pathologie chirurgicale, 391; — dépêches et rapports des campagnes d'Italie et de 1870, 393-394; — dons de manuscrits à la bibliothèque du Val-de-Grâce, 393, 395, 413, 414; — manuscrit lui ayant appartenu, 391; — rapports, 398.
- La Rüe (de), maire de La Flèche. Signature, 383.
- La Rupelle. Manœuvres de dragons, 339.
- La Seyne. Atlas de la place, 293; — plan, 311.
- La Spezzia. Golfe, 279; — siège, 426.
- Lasseigne, ingénieur. Recueil de cartes d'Allemagne et de Flandre, 92.
- Lassmann (J.-E.), lieutenant d'infanterie prussien. La guerre des chemins de fer; trauction, 7.
- La Tour d'Auvergne (Emmanuel de), cardinal de Bouillon. Apologie, 363.
- La Tour d'Auvergne (Henri de), vicomte de Turenne, duc de Bouillon, 29, 85, 133, 364; — sa vie, 104.
- Laubadère, général. Lettre, 408.
- L'Aubépin (Chevalier de). Relation de ses campagnes, 340.
- L'Aubépin (Colonel de). Observations sur l'instruction, 40.
- Lauging. Plan, 199.
- Laurent. Mémoire sur un projet de voiture, 403.
- Laurent, inspecteur à Marchiennes, 444, 445.
- Laurent (Claude-Hilaire), conventionnel. Lettre, 402.
- Lauriston (Maréchal, marquis de). Manuscrit lui ayant appartenu, 13.
- Laurry, général, 439.
- Lauter, rivière, 164; — mémoires de Cormontaigne et Regemorte, 222, 255.
- Lauterbourg, 224, 255; — atlas de la place, 292; — mémoire, 164; — plans, 301, 308; — sièges, 424.
- Lautrec. Plan, 153.
- Lautrec (Daniel-François Gélais de Voisins d'Ambres, comte de). Journal des campagnes d'Italie, 247; — manuscrit à ses armes, 134.
- Lavacherie, commandant. Note sur Le Quesnoy, 448.
- La Valette. Plans, 302, 318.
- La Valette (Marquis de), 29.
- Lavardin (Beaumanoir de). Généalogie, 371.
- La Varenne (Catherine de). Épitaphe, 381.
- La Varenne (Guillaume Fouquet, marquis de). Testament, 378.
- La Varenne (René Fouquet, marquis de), gouverneur de La Flèche, 379; — différends avec les Jésuites de la Flèche, 380; — échange avec les Carmes, 377; — monument de Catherine de La Varenne, 381.
- La Villeneuve. Plan, 142.
- La Vrillière (Louis Phélypeaux, comte de Saint-Florentin, duc de), 19.
- La Vrillière (Marquis de). Lettre, 18.
- Lawfeld (Combat de). Liste des officiers tués ou blessés, 88; — plan, 94.
- L. B. Mémoires sur les cartes des Pyrénées, 11.
- L. C. Mémoire sur la fortification du fort Saint-Philippe, 161.

- Léau. Sièges, 424.  
 Le Balaguier. Plans, 298, 309.  
 Le Baud (Pierre). Livre des chroniques des rois de Bretagne, 245.  
 Leblanc (Claude), secrétaire d'Etat à la guerre. Reliure à ses armes, 307.  
 Le Blanc (Nicolas), administrateur du département de Paris. Lettres, 408, 409.  
 Leblond de la Tour. Mémoire sur Sarrelouis, 203.  
 Le Bon (D<sup>r</sup> G.). Lettres, 394.  
 Le Boucaul, lieu dit, 62.  
 Lebret, capitaine. Notice sur la fonderie de Toulouse, 463.  
 Lebre (Pierre-Cardin), intendant. Mémoire sur les Nouveaux convertis, 415.  
 Lebrun. Traité des mines, 173, 174, 175, 227.  
 Le Brun (Charles-François) consul, puis duc de Plaisance. Lettre, 409.  
 Le Caire. Citadelle, 272, 273; — siège, 422.  
 Le Camus (Étienne), évêque de Grenoble. Mémoire sur les Nouveaux convertis (1698), 115.  
 Le Castelet. Siège, 420.  
 Le Catelet. Plan, 299.  
 Lecocq. Plans, 93, 306.  
 Le Chapus. Plans du fort, 298, 311, 362.  
 Le Chatelier (A.), capitaine. L'Islam dans l'Afrique occidentale, 121.  
 L'Écheneau (Prieuré de), à Bazouges-sur-Loir, 378; — état des revenus, 379.  
 Lechi, général. Lettre, 408.  
 Leclerc (Charles-Victor-Emmanuel), général de division. État de services, 274; — lettre, 407.  
 Le Cloustier, ingénieur. Observations sur le mouvement des eaux de la côte de Flandre, 155.  
 L'Écluse (Fort de), au pays de Gex. A las du fort, 293; — plans, 149, 239, 296, 297, 301, 305, 311; — sièges, 420.  
 L'Écluse, en Hollande (Sluis). Journaux de sièges, 170, 329; — mémoires, 442. — plans, 296, 299; — sièges, 424.  
 Le Comte (Le P.). Lettre sur les cérémonies de la Chine, 343.  
 Le Conte (L.-J.-R.). Mémoire sur un projet de voiture, 402.  
 Le Crotay. Plan, 239.  
 Lecziuski (Stanislas), roi de Pologne. Reliure à ses armes, 335.  
 Le Dannois (Renaut). Recueil de plans des guerres des Provinces-Unies, 85.  
 Le Duc (Antoine). Arrêt du conseil d'Etat le concernant, 21.  
 Leenwarden. Plan, 296.  
 Lefebure (D<sup>r</sup>). Considérations sur le service de santé, 399; — esquisse historique sur le service de santé, 399.  
 Lefebvre (Pierre-François-Joseph), maréchal-duc de Dantzic. Lettre, 408.  
 Leffinghe. Siège, 424.  
 Le Figuier. Carte de la baie, 318.  
 Le Flein. Remarques sur la cavalerie, 44.  
 Le Fort (D<sup>r</sup>). Lettres, 394.  
 Lefrançois. Rapport sur le siège de Pampolune, 457.  
 Le Gendre, intendant. Mémoire de la généralité de Montauban, 114.  
 Légier du Plan. Atlas de Calvi et des îles Rousses, 295; — fortifications de Calvi, 449; — mémoires sur Algaïola et les îles Rousses, 449.  
 Légion. Projet pour mettre l'infanterie en légion, 39.  
 Légion d'honneur (Ordre de), 105.  
 Légize. Lettre, 409.  
 Legnano. Mémoires, 277, 278.  
 Legouest (D<sup>r</sup>). Lettres, 394; — observations présentées à la Commission du Sénat, 399.  
 Legoux de La Berchère (Charles), archevêque de Narbonne, 18, 19; — mémoire sur les Nouveaux convertis (1698), 115.  
 Legrand. Mémoire sur un projet de voiture, 402.  
 Le Grand. Atlas de Dijon, 293.  
 Legrand du Saulle (D<sup>r</sup>). Lettre, 394.  
 Le Gros. Mémoire sur un projet de voiture, 402.  
 L'Éguillette. Plan, 309.

- Le Hâ. Plans du château et du fort, 66, 304, 305.
- Le Haut-Baar. Plan du fort, 308.
- Le Havre. Citadelle, 267; — mémoires, 112, 164, 171, 257, 287, 436; — plans, 149, 298, 304, 305, 303, 311, 325; — siège, 420.
- Leibnitz, 338.
- Leipzig. Plan, 301.
- Le Laboureur (Abbé Jean), 113; — histoire de la pairie, 246.
- Le Lièvre (Guillaume-Philippe). Mémoire sur un projet de voiture, 402.
- Le Lièvre (Jehan), 376.
- Le Lièvre (P.). Description des différents établissements construits pendant la campagne d'Autriche (1809), 66.
- Lelong (Joseph-Claude), 387.
- Le Louvier, quartier-maître. État des lieux du Prytanée de Saint-Cyr, 386.
- Le Maczon (Jean), prieur de Chemerelle-Roi, 376.
- Le Maistre de Bellejambe. Enquête sur la guerre des Grenouilles, 380.
- Léman (Lac), 306, 443.
- Le Mans. 34, 37, 374; — école centrale, 368.
- Lemarquant, capitaine. Mémoires sur Saint-Sébastien, 458.
- Le Martray. Plans du fort, 304, 305.
- Le Mélinais. Abbaye, 376.
- Lemercier. Notice de l'atlas des places fortes de France, 281.
- Lemercier, capitaine. Projet d'équipage de siège contre Pampelune, 459.
- Lemerer (R.-G.), député d'Ille-et-Vilaine. Lettre, 411.
- Lemoine (Jean), 116.
- Le Mortier. Plan du fort, 311.
- Le Moulinet. Fourrages, 253.
- Lemut aîné. Fortification pas agère, 176.
- Lenet. Traduction d'un fragment de la vie de l'archiduc Charles, par E. Duller, 105.
- Le Noble (Eustache), baron de Saint-Georges et de Tenneslière. La Pierre de touche politique, 122.
- Lens. Bataille, 360.
- Le Peletier, 188.
- Le Peletier de Rosambo. Ouvrages de Vauban dans sa bibliothèque, 192.
- Le Peletier de Susy, 308; — correspondance, 195; — visite des places, 196.
- L'Épine. Garde-côtes, 22.
- Le Plessier, seigneurie. Plan, 142.
- Le Poirier, métairie à Chigné (Maine-et-Loire), 385.
- Le Pottier (Jean). Mémoires sur le commerce, 350.
- Le Preux, médecin. Apostille, 410.
- Le Quesnoy. Journaux de sièges, 163, 170; — mémoires, 164, 168, 257, 291, 448; — plans, 91, 148, 153, 169, 239, 270, 296, 299, 300, 304, 311, 314, 317; — remise aux alliés, 448; — sièges, 204, 285, 417, 420.
- Le Rebours, commissaire aux secours. Lettre, 408.
- Leriche (Dr). Lettres, 394.
- Lérída. Attaques, 302; — plans, 91, 298, 303, 314; — sièges, 285, 417, 424.
- Lérius (Ile de), 293, 306.
- Le Ronceray. Église de Notre-Dame, 379.
- Le Sage (E.). Attaque et défense des places, 53; — la fortification permanente, 53, 277.
- Lescar (Fort de). Plan, 153.
- L'Écarpe (Fort de). Plan, 300.
- Lésina (Ile et place de). Siège, 424.
- Lesmarie (Le P.). Lettre, 225.
- L'Espagnol. Défense de Balajoz, 457.
- Lesquillon (Dr Edmond). Réflexions sur la position des officiers de santé militaire, 398, 399.
- Le Tellier (Charles-Maurice) évêque de Reims. Mémoire sur les Nouveaux convertis (1698), 115.
- Le Tellier (F.-M.) Voir : Louvois.
- Le Testu (Guillaume), pilote du Havre. Cosmographie universelle, 112.
- L'Étoile (Fort de). Plan, 153.
- Le Tonnelier (Louis-Auguste), baron de Breteuil, 114; — manuscrit à ses armes, 139.
- Le Tréport. Cartes, 308; — plan, 312.
- Leuwe. Plan, 301.
- Leuze, 86; — plan de la bataille, 305.
- Le Vacr. Écluses, 301.
- Levasseur l'aîné. Traité des instructions

- des vivres de terre, contenant la manière de faire le service dans les armées, 70.
- Levés de troupes, 27, 28, 150.
- Lèvesque (Jehan), curé de Chemcré, 376.
- Lévy. Note sur le projet de loi, organisant le personnel du service de santé, 399.
- Lévy (Dr Michel). Lettres, 393.
- Lézeret (Le P. Jean-François). Baux consentis par lui, 384, 385.
- L'Hermitage. Plan, 153.
- L'Hermitaie, peintre. Portrait de Henri IV détruit, 381.
- L'Hôpital (G.-F.-A., marquis de). Des lieux géométriques et des lieux indéterminés à la parabole, 107.
- Lichtenberg. Atlas de la place, 292; — mémoires, 164, 255; — plans, 153, 304, 308, 311.
- Lide (Marquis de), 90.
- Liédot. Atlas de la Rocca d'Anfo, 324.
- Lielkenshøch. Siège, 424.
- Liège. Cartes de la province, 150, 180; — mémoire, 335; — plans, 300, 301; — siège, 424.
- Liégeois. Atlas de Corte, 295; — mémoire sur Corte, 451.
- Lieroot (Château de). Plan, 226.
- Lieutenant. Relation de l'attaque de sa Ciotat, 437.
- Lienten (F.-M.-P.). Résumé des batailles et campagnes qui eu ont lieu en Europe de 1620 à 1711, 90, 91.
- Ligne (Charles, prince de). Instruction secrète de Frédéric II; traduction, 1.
- Lignes. Atlas de la place, 292.
- Ligue. États de la Ligne, 336.
- Lille. Atlas de la place, 238, 291; — canal de l'esplanade de la citadelle, 162; — journaux de sièges, 163, 204, 205, 415; — mémoires, 167, 193, 257; — mémoires de Vauban, 190, 193; — plans, 149, 153, 239, 298, 300, 304, 307, 311, 314, 317; — sièges, 74, 202, 285, 417, 420, 424.
- Lillers. Plan, 239.
- Lillo Plans, 296; — siège, 424.
- Limbourg. Plan, 301; — siège, 424.
- Limerick. Siège, 424.
- Limoges. Généralité, 114; — plan, 299.
- Linck (Fort de), 73; — plans, 299, 301.
- Lindenet (de), major général. Différence de longitude entre Prague et Breslau; traduction, 109.
- Lingham. Plan, 296.
- Lippstadt. Siège, 424.
- Lisbonne. Plan, 300.
- L'Isle-Adam. Missionnaires de Saint-Joseph, 345.
- Littérature, 129; — érudition universelle, plan de toute la littérature, 357; — œuvres de l'abbé Auvé, 373; — œuvres diverses du dix-huitième siècle, 357, 358; — ouvrages divers, 365.
- Livernon (Canton de), dans le Lot. Topographie, 406.
- Livet. Cours de topographie, 289; — instruction sur les reconnaissances militaires, 288.
- Livourne. Côte, 264; — mémoire, 256; — siège, 424.
- Lloyd (H.-H.-E.), général. Description des sièges de la guerre de Bohême et Moravie; traduction, 89; — mémoires sur l'invasion de la Grande-Bretagne; traduction, 10.
- Lobstein (Jean-Frédéric). Lettre, 409.
- Lochbronner, garde-batterie. Rapport sur la prise de la batterie de la pointe de Grave, 433.
- Lodi. Plans, 93, 303, 306.
- Loewenstein (Fort). Plan, 295; — siège, 424.
- Logarithmes. Tables, 110.
- Lohnstein. Plan, 200.
- Loigny (Bataille de), 405.
- Loire. Capitainerie garde-côtes, 19.
- Lombardie, 264.
- Loménie (Antoine de), comte de Brienne, 378; — table de ses manuscrits, 138.
- Lomet (Antoine-François), colonel, baron des Foucaux. Baraquement des troupes, 151; — journal des opérations de l'armée de réserve en l'an VIII, 95; — manuscrit lui ayant appartenu, 274; — reconnaissances militaires et



- campagnes de l'an IV à l'an X, 274-275.
- Lonaken. Camp, 91.
- Londonderry. Siège, 424.
- Longitude. Différence de longitude entre Prague, Dresde et Breslau, 109.
- Longueville (Henri, duc de). Retraite de Normandie, 370.
- Longwy. Atlas de la place, 292; — mémoires, 165, 168; — plans, 149, 153, 169, 304, 310, 311, 315, 317; — projet de Vauban, 189; — sièges, 285, 418, 420.
- Lons-le-Saunier. Plan, 299.
- Lorentz (Bernard), médecin. Lettre, 411.
- Lorentz (Dr Adam). Lettre, 411.
- Lorge (Maréchal, duc de), 157.
- Lorient. Défense des côtes, 325; — plan, 149; — plans des bâtimens de la Compagnie des Indes à Lorient, 128; — sièges, 420.
- Lorme (de). Mémoire pour rendre les places de guerre imprenables, 225, 226; — traité de la science des mines, 155.
- Lorraine. Armée, 31; — frontières, 166, 170; — mémoires, 358; — plans, 153, 238, 309, 310; — ponts et chaussées, 334, 335.
- Lorraine (Charles-Eugène de), prince de Lambesc, duc d'Elbeuf, 150.
- Lotsy, ingénieur. Plan pour le château de Namur, 318.
- Louis VI, roi de France. Discours de Moreau sur son règne, 343.
- Louis VII, roi de France. Discours sur son règne, 343.
- Louis IX, roi de France. Journal de sa vie, par Boulanvilliers, 336.
- Louis XII, roi de France. Histoire de R. de La Marek, 118, 248.
- Louis XIII, roi de France. Lettres, 380; — lettres patentes, 379; — traité avec B. de Saxe-Weimar, 349.
- Louis XIV, roi de France, 122, 166, 307, 455; — abrégé des campagnes de Louis XIV, 246, 416; — atlas relatif aux campagnes, 303; — bénéfices de 1669 à 1714, 125; — carrousel du 5 juin 1662, 365; — code militaire, 24; — lettres patentes, 364; — mémoires sur la Fronde, 369; — mémoires à lui dédiés, 196; — notes, fragments et mémoires, 356; — ordonnances sur les garde-côtes, 17-18, 20-23; — poème à son adresse, 356; — projets de déclarations sur les Nouveaux convertis, 115; — « tiroirs », 28-32.
- Louis XV, roi de France, 76, 137, 140, 150; — bénéfices de 1714 à 1719, 125; — édit supprimant la Compagnie de Jésus, 382; — minorité, 342; — ordonnances sur les garde-côtes, 18, 20-23; — poème à lui dédié, 129.
- Louis XVI, roi de France, 249, 355; — dauphin, 356; — géographie manuscrite de l'Allemagne, des Pays-Bas et de la Suisse, 112-113; — lettres de commission, 383; — ordonnances sur les garde-côtes, 20.
- Louis XVIII, roi de France, 130, 288, 322, 356; — lettre à Talleyrand, 116.
- Louis de Bade, 155.
- Louis de France, le Grand Dauphin, 137.
- Louis de Sainte-Geneviève, prieur des Carmes, 377.
- Louis (Fort). Atlas du fort, 292; — église, 214; — mémoires, 164, 168, 189, 191, 255; — plans, 153, 297, 301, 304, 308, 311, 314, 317.
- Louisbourg (Port de), dans l'île du Cap-Breton, 234, 265, 266; — plan, 149; — siège, 424.
- Louis-le-Grand (Collège de), à Paris, 389.
- Louis-Philippe I<sup>er</sup>, roi des Français, 38, 177; — ouvrage à lui dédié, 65; — son portrait comme duc de Chartres, 336.
- Lourdes. Mémoire, 170; — plans, 149, 239, 305, 311; — plan du château, 66; — siège du château, 460.
- Loutre (Lauter), rivière. Mémoire de Cormontaigne, 222; — mémoires de Regemorte, 255. — Voir : Lauter.
- Louve (La) et les louveteaux, fable, 374.
- Louvicoü, ingénieur, 64.

- Louville (Chevalier de). Construction et théorie des tables du soleil, 108.
- Louvois (François-Michel Le Tellier, marquis de), 31, 132; — lettre à d'Humières, sur le siège de Gand, 191; — lettres, 186; — l'ombre de Louvois consultée par Louis XIV, 122; — portrait, 337; — reliure à ses armes, 154.
- Louvre (Le), à Paris, 401.
- Lovendeghem (Camp de), 91.
- Loviat, garde du génie. Rapport sur les événements de la pointe de Grave, 433.
- Lowositz (Bataille de). Carte, 120.
- Lozières Mémoire sur Casale, 193.
- Lubersac (de). Lettre à lui adressée, 44.
- Lucas, capitaine. Défense de Perpignan, 461; — mémoire sur la défense de Bayonne, 462; — rapport sur la brochure du capitaine Favé, 456.
- Lucerne (Vallée de), 442.
- Luché (Prieur de). État des revenus, 379.
- Lueknow, Siège, 102.
- Luçon (Évêque de). Mémoire sur les Nouveaux convertis (1698), 115.
- Lunas. Plan, 302.
- Lund. Bataille, 302.
- Lunel, Plan, 298.
- Lupin (Fort). Mémoire, 165; — plan, 311.
- Lusace. Campagne de 1757, 251.
- Luxembourg. Atlas des bâtiments militaires, 318; — mémoires, 62, 165, 168, 171, 187; — plans, 153, 166, 169, 238, 296, 298, 300, 301, 304, 310, 314, 317; — sièges, 285, 417, 424.
- Luxembourg (Duché de). Frontières, 170; — mémoires, 256.
- Luxembourg (François-Henri de Montmorency, maréchal, duc de). Ordre de bataille de son armée en 1693, 31; — ordres de marche de 1690, à 1694, 85-87.
- Luzzara. Plans, 93; — plan de la bataille, 91.
- Lyon. Gouvernement, 147; — hôpital, 403; — mémoire, 283; — sièges, 420.
- Lys, rivière. Communication avec l'Aa, 167, 193.

## M

- M\*\*\*. Plans de la campagne du duc de Noailles, en 1743, 95.
- Mac Clellan (George-B.), général-major. Rapport sur les opérations de l'armée du Potomac; traduction, 103.
- Machsensen, lieutenant. Journal des opérations du 2<sup>e</sup> régiment de hussards prussien en 1870; traduction, 365.
- Maçon. Deuxième concile, 372; — plans, 296, 297, 301.
- Madame (He). Notice, 148; — plan, 311.
- Madier. Son télégraphe, 128.
- Madras. Sièges, 424.
- Madrid. Sièges, 424.
- Maëstricht, 91; — journal de siège, 170; — mémoires, 271; — plans, 169, 295, 297, 300, 302, 314, 317; — sièges, 167, 180, 285, 417, 424.
- Magdebourg. Mémoires, 278; — sièges, 424.
- Magimel, 38; — manuscrit lui ayant appartenu, 175.
- Magny (de). Réflexions politiques et militaires, 82.
- Mahé Sièges, 424.
- Mahent, femme de Giraud Berlay, 376.
- Maillard, administrateur du département de Paris. Lettre, 409.
- Mailart (Adrien) Résolution (1733), 364.
- Maillebois (Yves-Marie Desmarets, comte de). Mémoire sur la bataille d'Hastenbeck, 89; — mémoire sur les fourrages de Sospello et du Moulinet, 253.
- Maillot (D<sup>r</sup>). Lettres, 393.
- Mailly (de). Atlas du Roussillon, 316.
- Mailly (Louis de), marquis de Nesles. Reliure à ses armes, 339.
- Main (J.), arpenteur. Atlas de la forêt de Saint-Germain-en-Laye, 143.
- Maine (Louis-Auguste de Bourbon, duc du), 343; — mss. à ses armes, 328.
- Mainfelt (Camp de). Plan, 157.

- Maintenon. Aqueduc, 68, 202.
- Maison du Roi, 74, — états financiers, 342.
- Maisonneuve (D<sup>r</sup>). Lettres, 394.
- Malas. Rapport sur un projet de moulins à vent, 277.
- Malborghetto (Fort de). Siège, 424.
- Malcor, capitaine. Journal de l'expédition du général Camon contre les Beni-Zoug-Zoug et les Beni-Menad, 438.
- Maléchar, capitaine. Projet d'armement et d'emploi de l'artillerie pour Grenoble, 458.
- Malines. Bâtimens militaires, 320.
- Mallet (S.), médecin aide-major. Relation sur l'expédition du Ryss, 396.
- Malmö. Plan, 303.
- Malon de Bercy. Reliure à ses armes, 143.
- Malplaquet (Bataille de), 134.
- Malte (Ile et port de). Carte, 93; — mémoire, 107; — plans, 238, 303; — pièces pour la défense, 64; — siège, 424.
- Mältzer, capitaine. Traité sur l'artillerie de Holley; traduction, 146.
- Mancest, professeur. Institutiones oratoriæ, 365.
- Manche, 258; — atlas général, 67; — côtes anglaises de la Manche, 259.
- Mandoux. Détails de la machine à feu du bois du Bossu, 239.
- Mandrin. Mémoires burlesques sur Mandrin en Bourgogne, 84.
- Mangin, chirurgien. Observations sur un coup de fusil, 405.
- Manna-Counou. Sièges, 424.
- Mannheim. Mémoire, 203; — plans, 302, 303, 314; — sièges, 424.
- Manœuvres, 244, 322; — manœuvres d'artillerie, 51; — de carabiniers, 339; — de cavalerie, 45, 56, 74, 244; — de dragons, 338, 339; — d'infanterie, 39, 40; — plans de manœuvres, 318; — règlement prussien, 187; — recueil des dispositions des manœuvres qui ont eu lieu à Berlin, 36.
- Manson (de). Table de constructions d'artillerie, 242.
- Mantouan, 397; — cartes, 93.
- Mantoue. Mémoire, 277, 278; — plans, 93; — sièges, 404, 424.
- Manuel du citoyen, 350.
- Marans. Capitainerie garde-côtes, 19; — cartes, 239.
- Marburg. Mémoires, 163, 168; — siège, 424.
- Marc d'or. Marc d'or des Ordres du Roi, 124.
- Marcelot, commandant. Essai sur les affûts d'artillerie, 281; — mémoires d'un officier du génie, 177.
- Marchant (Le P. Michel). Sa mort, 381.
- Marche. Carte de la province, 150; — plans, 153, 304.
- Marches. Ordres de marches d'armées, 30, 31, 34, 85-87, 137, 159.
- Marchiennes. Siège, 424.
- Marcilly. Histoire généalogique de la maison de Beaumanoir de Lavardin, 371.
- Mardick. Écluse, 239, 310; — plan, 299; — siège, 420.
- Marec, membre du Comité de salut public. Lettre, 409.
- Maréchal des logis. Mémoires sur les fonctions de maréchal des logis, 167, 243.
- Marenes. Capitainerie garde-côtes, 19, 22.
- Vareschal. Les forces de l'Alsace, 368; — atlas des places du Languedoc, 294.
- Mareschal, commissaire des guerres. Lettre, 408.
- Varescot (Comte Armand-Samuel), général. Fort de la Montagne : livre d'ordre, 439; — frontières de l'Océan et de la Manche, 287-288; — rapports sur les îles et ports de France, 276; — lettre, 408; — relation des attaques de Toulon, 440; — travail sur le cabotage, 276.
- Marfaing (Chevalier P.-M. de). Atlas de Cambrai, 291, 446; — mémoires et lettres sur les fortifications, 222; — sur Cambrai, 164.
- Marguerite de Valois, reine de France. Dissolution de son mariage avec Henri IV, 363.

- Maria (Claude-Charles), officier de santé. Lettre, 411.
- Marie, membre du Comité de salut public. Lettre, 409.
- Marie de Médicis. Dépôt de son cœur dans la chapelle du collége de La Flèche, 381.
- Marie-Thérèse, impératrice d'Autriche. Mandement, 328.
- Mariel, colonel, 71.
- Mariembourg. Atlas de la place forte. 292; — mémoires, 165, 257; — plans, 153, 296, 299, 301, 304, 311, 443; — siège, 424.
- Marienthal, 256.
- Marigny (P. Nicolas de). Note sur sa mort, 381.
- Marin, chirurgien-major. Lettre, 411.
- Marine, 236; — artillerie, 18; — commissaires, 20; — fortifications, 259-260; — guerre maritime, 107; — — guet de la mer, 17, 19, 20, 22, 24; — infanterie, 106; — inscription maritime, 106; — le pilote français, 326; — ordonnances, 17, 126; — sur les garde-côtes, 17-24; — plan d'une marine militaire, 106.
- Marjolin (D). Lettres, 393, 394.
- Marlborough (Charles Spencer, duc de). Lettres, 439.
- Marliave, capitaine. Projet d'armement de Bayonne, 461.
- Marmy, sergent-major. Plan de Badajoz, 457.
- Marnay. Plan, 301.
- Marnier (J.). Les sapeurs carabiniers, 85.
- Marolles de Lucé. Plans de manœuvres, 318.
- Marot. Mémoire sur un projet de voiture, 403.
- Marpurg, 163, 168, 429.
- Marquemont (Denis-S. de), archevêque de Lyon. Instructions et négociations, 348.
- Marsal. Atlas de la place, 292; — plans, 149, 153, 301, 304, 310, 311, 315, 443.
- Marsan (Camille-Louis, prince de Lorraine et). Manuscrit lui ayant appartenu, 88; — reliure à ses armes, 358.
- Marsan (Charles-Louis de), prince de Pons. Campagnes de Flandre, 88.
- Marseille, 71; — atlas de la place, 293, 294; — fort Saint-Jean, 309; — garde-côtes, 22; — îlot Ratonneau, 309; — mémoires, 257; — note, 437; — plans, 149, 239, 305, 309, 311; — projet de Vauban, 190; — rapport, 276; — Saint-Nicolas, 309.
- Martean. Mémoire sur la défense des places, 152.
- Martin. Mémoire sur un projet de voiture, 402.
- Martin, capitaine. Projet d'équipage d'artillerie de montagne, 456.
- Martinet de Cordoue (D). Lettres, 393.
- Martinique (La). Siège, 420.
- Martouret, commissaire des guerres. Procès-verbal signé, 448.
- Mascaron (Jules), évêque d'Aggen. Mémoire sur les Nouveaux convertis, 115.
- Masse des troupes, 70.
- Masse, ingénieur. Abrégé des mémoires sur les levés des cartes de la Basse Guyenne, 448; — atlas de Lille, 238; — carte des provinces de l'Ouest, 179; — manuscrit lui ayant appartenu, 434; — mémoires de fortification, 237; — mémoires divers, 180; — sur la carte de Saintonge, 179; — sur l'Artois, 434; — sur le Bas-Poitou et l'Aunis, 179; — sur les cartes de la Basse-Guyenne, 179; — sur les cartes des environs de Blaye, Bourg et Bordeaux, 180; — sur les frontières de France, 166; — sur plusieurs villes du Nord, 180; — mémoires topographiques et militaires, 266; — note sur la défense de la frontière de la Meuse au Rhin, 166; — nouveau système de fortification pour la citadelle de La Rochelle, 199; — plans des places d'Espagne, de Belgique, de Hollande, etc., 237, 238; — recueil de plans de provinces et de villes de France, 238, 239; — remarques sur la province du Hainaut, 180; — remarques sur l'histoire de France et d'Angleterre, 239.
- Masséna (André), maréchal de France, 95.
- Massieu (Jean-Baptiste), bibliothécaire

- du Dépôt de la Guerre. Catalogues de la bibliothèque du Dépôt de la Guerre, 130, 131; — note, 84.
- Masson, pharmacien. Santoña, province de Santander, 406.
- Mathématiques. Mélanges, 167. Voir : Arithmétique, Géométrie, Logarithmes et Trigonométrie.
- Mathieu, capitaine. Notice sur la fonderie de Toulouse, 463.
- Mathieu (D<sup>r</sup>). Lettres, 394.
- Mathieu de la Redorte (David-Maurice-Joseph), général. Lettre, 410.
- Matis, géographe. Cartes du marquisat de Gondrin, 142; — recueil de cartes du marquisat de Montespau, 143.
- Maubert-Fontaine. Plans, 297.
- Maubenge, 86, 257; — atlas de la place, 297; — mémoires, 165, 168, 222, 257, 335; — plans, 148, 153, 296, 301, 304, 311, 317; — projet de Cormontaigne, 162; — sièges, 270, 420.
- Maugins. Fusiliers garde-côtes, 22.
- Maugra, médecin de l'armée des côtes de Cherbourg. Lettre, 411.
- Maupin (D<sup>r</sup>). Lettres, 393.
- Maureillan (Baron de). Mémoire sur la défense de la France, 281.
- Maurepas (Fief de). Plan, 142.
- Maurepas (Jérôme Phélypeaux, comte de). Lettres, 18, 19, 20; — lettre à lui adressée, 23; — placet à lui adressé, 375.
- Maurice, empereur. Tactique; traduction, 135.
- Maurice (Fort). Plan, 296.
- Maurice (Ile). Récit de la conquête; traduction, 100.
- Maxüel, tragédie, 373.
- Mayence. Journal de la défense, 416; — mémoires, 170, 256; — plans, 200, 307, 317; — précis historique, 275; — sièges, 203, 204, 285, 302, 417, 424.
- Mazagran. Siège, 420.
- Mazarin (Cardinal Jules), 330, 371; — lettre à Brienne, 370.
- Mazeck. Plan, 300.
- Mazin (Chevalier). Mémoire sur la carte du nord de la Bretagne, 438; — relation sur le séjour de la flotte anglaise devant Saint-Malo, 439.
- M. D. « Entretiens avec moy-même », 83.
- Meaux (Évêque de). Mémoire sur les Nouveaux convertis (1698), 115.
- Mécanique. Cours de mécanique appliquée aux machines, 54; — principes, 172, 244, 245, 346; — traités, 156, 240, 290.
- Médéa. Mémoires sur le combat et la prise de Médéa, 101, 280, 437.
- Médecine. Dictionnaires, 347, 413; — faculté, 401; — livres de remèdes, 347, 352; — manuscrits du comité technique, 391-411; — médecine militaire, 71, 72, 398; — mémoires sur l'auévrisme, 404; — sur les contagions, 406; — plaies d'armes à feu, 397, 400, 405; — Société royale de médecine, 347, — travaux électriques sur la paralysie, par l'abbé Sans, 347.
- Médemblik. Plan, 301.
- Médecis (Maison de). Origines, 336.
- Médecis (Marie de), 381.
- Méditerranée. Côtes, 458; — recueil de cartes et plans, 141.
- Médoc (Fort). Plans, 66, 149, 311.
- Mégyes. Siège, 424.
- Meige (D<sup>r</sup>). Lettres, 394.
- Mein, rivière. Mémoires, 169, 256.
- Meininger, capitaine. Défense de Perpignan, 461.
- Meister (All. Lud. Fried.). Manuscrit lui ayant appartenu, 69.
- Melazzo. Siège, 424.
- Melegnagno (Combat de), 102.
- Mélila. Siège, 424.
- Mélinais (Abbaye du). Recueil de morceaux de musique, par un religieux, 376.
- Mellinet (Général), 1-100, 121, 128; — notes, 37, 81.
- Melon (Louis). Mémoire sur les Nouveaux convertis (1698), 115.
- Memel. Siège, 424.
- Memmingen. Plan, 199.
- Menault de Pras. Mémoire sur les nouveaux moulins à vent, 276.
- Menibus (de), capitaine. Projet d'équi-

- page de siège contre Badajoz, 461.
- Menin, 92; — journaux de siège, 163 417; — mémoires 167, 200; — moulins, 320; — plans, 68, 153, 301, 304, 310, 313, 314, 317; — sièges, 250, 415, 424.
- Meppen. Journal de siège, 415; — mémoire, 167; — plan, 169; — siège, 424.
- Mequinenza. Sièges, 424.
- Merlet, brigadier d'infanterie. Mémoire sur les enfants de l'État, 355.
- Merlin, de Douai (Philippe-Antoine). Lettres, 409.
- Mer Noire. Côtes, 176; — ports, 176.
- Merveilleux (de). La campagne de Namur, 188.
- Mescur, officier du génie. Notes sur Toulouse et le Languedoc, 441.
- Messine. Plans, 93, 302, 303, 314, 317; — sièges, 424.
- Métaphysique, 338, 350, 373.
- Météorologie. Observations, 347.
- Métoyen (J.-B.-P.), adjudant-capitaine. Rapport du siège de Granville, 435.
- Metz. Atlas de la place, 292; — camp près de Metz : projet de rassemblement des troupes de la Lorraine, 35; — double couronne, 220, 221, 310; — fragment de l'histoire de l'église et de l'abbaye de Saint-Arnoul, 118; — fortifications, 310; — mémoires, 164, 167, 171, 220, 221, 252, 257; — plans, 149, 153, 169, 298, 304, 311, 312, 313, 315, 317; — sièges, 424.
- Meunier (H.), général. Dissertation sur l'ordonnance de l'infanterie, 38; — examen critique de cette dissertation, 39; — révision du règlement de 1791 sur les manœuvres de l'infanterie, 39.
- Meuse, rivière, 30, 166; — frontières, 67; — mémoires, 252; — mémoires sur les places de la Meuse, 165, 167, 252, 257, 310.
- Meusnier. Inventaire de ses papiers, 272.
- Mexique, 104; — correspondance de Coignet sur la campagne du Mexique, 393; — guerre de 1862, 419; — plans, 238; — voyage du lieutenant Campion, 104.
- Meyer (Cornelio). Navigation du Tibre, 236.
- Meyer, général. Ses services, 274.
- Mézeray (François de). Critique de son histoire, 113.
- Mezières. Atlas de la place, 292; — école du génie, 25, 64, 232, 233, 455; — mémoires, 164, 165, 257; — plans, 149, 297, 304, 315, 317; — siège, 420.
- Michailowski Danilewski. Tableau de la campagne de 1814 en France; traduction, 98.
- Michaud d'Arçon, général. De la guerre conservatrice des empires, 175.
- Michel (D<sup>r</sup> Jean-Baptiste). Topographie de Rome, 405.
- Michel (Pierre), chirurgien major. Lettre, 411.
- Michelet, lieutenant-colonel, 448.
- Michelon. Recommandation, 411.
- Michiels (Louis), chirurgien. Lettre, 411.
- Middleburg. Plans, 296, 301, 317, 442.
- Midi (Canal du), 193.
- Mignot (Jean-Charles) chirurgien. Lettre, 411.
- Milan. Carte du duché, 306; — citadelle, 93; — plans, 302, 303, 306, 310; — plans du château, 313; — sièges, 424.
- Milanais. Carte, 93; — mémoires sur l'histoire du Milanais, 138, 246.
- Milazzo. Plan, 93.
- Milet de Mureau (Louis-Marie-Antoine Destouff, baron), général. Atlas de Bonifacio, 295; — mémoire pour les projections dans les pays de montagne, 164; — mémoire relatif à la carte du comté de Nice, 268; — mémoire sur la vérification des toises, 224.
- Milbau. Plan, 300.
- Milhaud (Édouard-Jean-Baptiste), représentant du peuple à l'armée des Pyrénées-Orientales. Lettre, 409.
- Miliana, 438; — prise, 101.
- Milice, 25; — milices garde-côtes, 21-24.
- Millau. Plan, 300.
- Millet (V.). Dissertation sur la teigue, 405.

- Milly (G. de), capitaine, 188; — de la composition de l'armée russe; traduction, 14; — campagne de l'armée du Nord en 1866; traduction, 103; — campagne d'Italie en 1859; traduction, 102; — recherches sur des questions de haute géométrie, de Gauss; traduction, 109.
- Milo. Plans, 238.
- Milson, capitaine. Fabrication des poudres de guerre, 462; — organisation d'un équipage de siège contre Saint-Sébastien, 462.
- Minden. Plan, 302; — siège, 424.
- Mines, 225; — atlas du mineur, 322; — mémoires, 162, 173-175, 211, 212, 241, 456; — notes sur les expériences de Saint-Petersbourg, 175; — traités, 59, 155, 163, 165, 226, 227.
- Miniatures. Portraits en miniatures, 33.
- Ministère de la guerre. Bibliothèque, 129-132; — chronologie, 123; — service intérieur, 273.
- Ministres de la guerre : d'Angervilliers, 72; — maréchal Berthier, 39, 277, 407, 408; — Carnot, 175, 176, 268, 274, 275, 439; — de Cessac, 66; — de Chamillard, 246, 268; — Chazal, 65; — Clarke, duc de Feltre, 78, 96, 202, 386; — de Clermont-Tonnerre, 129, 387; — de Montbarrey, 9, 72, 320; — de Monteynard, 5, 382; — maréchal Niel, 40, 139; — Pache, 401, 402; — Petiet, 404, 410; — de Saint-Florentin, 19, 357; — de Ségur, 52, 140, 242; — Sout, 32, 441.
- Minorque. Plans, 169, 317; — Saint-Philippe, 167; — siège, 424.
- Mircourt. Mémoire sur Metz, 220.
- Mirepoix (Évêque de). Mémoire sur les Nouveaux convertis (1698), 115.
- Missionnaires de Saint-Joseph, à l'Île-Adam, 345.
- Missolonghi. Siège, 424.
- Mitan. Siège, 424.
- Modène. Siège, 424.
- Modlin. Siège, 424.
- Mogador. Siège, 424.
- Moineau (Le) et la tourterelle, 375.
- Moizin. Signature, 395.
- Molitor (Gabriel-Jean-Joseph). Apostille, 410.
- Mollien, officier de santé. Lettre, 411.
- Molsheim (Combit de). Liste des tués, 30.
- Moltzheim (A. de), capitaine. Esquisse de l'artillerie française, 330.
- Monaco. Plans, 93, 149, 306.
- Monbarrey (de), 72, 320; — mémoire à lui envoyé, 9.
- Moncey (Baron Adrien Jeannot de), général. Lettre, 408.
- Monchaux (de), inspecteur des charrois. Mémoire, 403.
- Mondésir (de), maréchal de camp. Ex-libris, 81.
- Mondigo (Baie de), 97.
- Vondot, 373; — maisons lui appartenant, 387.
- Vondot (Benoît). Maisons à La Flèche, 380.
- Monlot (Joseph-Marie), 385.
- Monge (Gaspard). Lettre, 409.
- Monier. Rapport sur le télégraphe de Madier, 128.
- Monnaies. Notes de J.-B. Haultin, 364.
- Monnier, chirurgien aide-major. Projet sur l'instruction des officiers du corps de santé, 397, 398.
- Mons. Camp, 304; — défense, 136; — journaux de siège, 163, 415, 417; — mémoires, 187, 335; — plans, 169, 296, 298, 300, 301, 314, 317; — sièges, 167, 203, 250, 285, 417, 424.
- Montaigu (Collège de). Palmarès, 385.
- Montalant. Tables de logarithmes, 110.
- Montalègre, capitaine. Mémoire sur le siège du château de Lourdes, 460.
- Montallieu. Ambulance, 403.
- Montanelle. Mémoire sur la frontière des Alpes, 432; — mémoire sur la frontière de Piémont, 254, 255.
- Montauban. Généralité, 114; — situation, 438.
- Montauban (Évêque de). Mémoire sur les Nouveaux convertis (1698), 115.
- Montault de Bénac (Philippe de), duc de Navailles. État de ses garnisons, 31.
- Montbarrey (Prince de), ministre, 9, 72, 320.

- Montbéliard. Plan, 300.  
 Montcornet. Plan, 297.  
 Mont-Dauphin. Atlas de la place, 293; — mémoire, 165; — plans, 239, 306, 311, 317; — projet d'un établissement de santé, 463.  
 Montebello (Comte de). Ouvrage à lui dédié, 44.  
 Montecuccoli (Raimondo, comte de). Extraits de ses œuvres, 243; — mémoires sur la guerre; traduction, 139.  
 Monteclair. Plan, 297.  
 Monteil (Amans-Alexis). Manuscrit lui ayant appartenu, 33; — recueil d'actes relatifs à l'histoire militaire, 27-28; — recueil de revues, 32-33; — « tiroirs » de Louis XIV, 28-32.  
 Monteil (de), commis au Bureau des Fonds. Mémoire de ce qui a été fait pour connaître les traitements des troupes, 72.  
 Monteil (J.-A. du Pille, vicomte de). Reliure à ses armes, 344.  
 Montélimar. Atlas de la place forte, 293.  
 Monterey. Plan, 301.  
 Montespan (Marquisat de). Cartes, 143.  
 Monteynard (Marquis de), ministre de la guerre, 5; — lettres à M. Hamelin, principal du collège de la Flèche, 382.  
 Montferrat, 127; — cartes, 303, 306.  
 Montfort (de), général. Mémoire sur la place d'Alger, 429.  
 Montholon (Anne de). Compliment à son adresse, 374.  
 Mont-Hulin. Plan, 299.  
 Montigny-le-Roi. Château, 239; — plan, 297.  
 Montigny-lès-Metz (Camp de). Journal, 35.  
 Montvilliers. Plans, 308.  
 Mont-Louis, 161; — plans, 149, 153, 304, 311; — projets d'armement, 460.  
 Montmédy. Atlas de la place forte, 292; — mémoires, 165, 190, 257; — plans, 149, 153, 296, 304, 311, 315, 317; — sièges, 420.  
 Montmélian. Plans, 93, 189, 239, 298, 306, 317; — sièges, 203, 420.  
 Montnorency (François-Henri, duc de), duc de Luxembourg, 31, 85, 87.  
 Mont-Olympe. Plans, 298, 304.  
 Montorge (De). Mémoire sur une partie de la direction de Bourgogne, 166.  
 Montpellier. Citadelle, 299; — plans, 149, 305; — siège, 420.  
 Montpellier (Évêque de). Mémoire sur les Nouveaux convertis (1698), 115.  
 Montpensier (Louis de Bourbon, duc de), 327.  
 Montréal. Capitulation, 166.  
 Montres. Recueil de montres et de revues, 27, 32, 33.  
 Montrenil (Traité de), 348.  
 Montreuil-sur-Mer. Atlas de la place, 294; — cartes, 305; — origine et fondation, 431; — plans, 148, 239, 297, 299, 304, 309, 311, 317; — plan du fort, 314.  
 Montrevel (Nicolas-Auguste de La Baume, marquis de), maréchal. Lettres, 18.  
 Mont-Royal, 190; — plans, 153, 301, 304.  
 Mont-Saint-Michel. Mémoire, 294.  
 Montzey (De). Manuscrit lui ayant appartenu, 381.  
 Moore (Sir John). Note sur son armée, 97.  
 Morainville. Mémoires sur l'artillerie, 241.  
 Morale. Traité, 351; — leçons de morale puisées dans l'histoire de la monarchie, par Moreau, 343; — Voir : Traités philosophiques.  
 Morand, commandant de la place de Paris. Lettre, 408.  
 Moravie. Mémoire sur les campagnes du XVIII<sup>e</sup> siècle en Moravie, 89.  
 Moreau, chirurgien de l'hôpital de Barsur-Orni. Lettre, 411.  
 Moreau (D<sup>r</sup>). Lettres, 394.  
 Moreau (Jacob-Nicolas). Leçons de morale, de politique et de droit public, puisées dans l'histoire de la monarchie, 343.  
 Moreau (Jean-Victor-Marie), général. Lettre, 408.  
 Morée (Château de), 285; — sièges, 418, 424.



- Morée (Expédition de), 419.  
 Morel, chirurgien, à Colmar, 407.  
 Morel (Louis-Gabriel), chirurgien. Lettre, 411.  
 Morella. Siège, 424  
 Moret, 402.  
 Moret (Louis-François Le Febvre de Caunartin, comte de), 370.  
 Morin (Louis), chirurgien. Lettre, 411.  
 Morin (Michel). Michaelis Morini tristis defectus, 365.  
 Morin (N.). Rapport sur les reconnaissances en mars 1836, 429-430.  
 Morlet. Registre de la correspondance de la commission de l'École du génie, 287.  
 Mors. Mémoire, 164 ; — plan, 295 ; — siège, 424.  
 Mortagne-du-Nord, 335.  
 Mortain (D<sup>r</sup> de). Quelques mots sur l'état de la pharmacie militaire, 398.  
 Mortara. Plans, 93, 303, 306.  
 Mortier (Edouard-Adolphe-Casimir-Joseph), général. Lettre, 408.  
 Moselle, rivière, 252 ; — double couronne, 220, 221, 310 ; — frontières, 67.  
 Moskowa (Bataille de la), 97.  
 Mostaganem. Expédition de la colonne de Mostaganem, 101.  
 Motter, rivière, 252.  
 Mouchaux (de), 403.  
 Mouchet (Simon), chirurgien-major. Lettre, 411.  
 Mouffe, charron. Mémoire sur un projet de voiture, 402.  
 Mugeol, capitaine. Mémoire militaire sur l'île de Capraja, 453.  
 Moulceau (de). Atlas de Douai et du fort de la Scarpe, 291.  
 Moulin. Mémoire sur un projet de voiture, 403.  
 Moulins. Généralité, 147.  
 Mounier (D<sup>r</sup>). Lettres, 394.  
 Mousquetaires, 33, 74.  
 Mousson. Plan, 298.  
 Moussu (D<sup>r</sup>). Lettres, 394.  
 Mouvant. Mémoire sur la Corse et sa direction d'artillerie, 451 ; — rapport sur Saugonne, 450.  
 Mouy (de). Extraits de ses mémoires sur l'artillerie, 161.  
 Mouzon. Plan, 297 ; — sièges, 285, 418, 424.  
 Moyencic. Note sur le bâtiment de graduation, 219 ; — plan, 298.  
 Müffling, général. Campagne de 1815 ; traduction, 99.  
 Muiden. Plans, 300, 301 ; — siège, 424.  
 Müller. Visa, 447.  
 Muller (Léonard), général. Lettre, 408.  
 Mullzer (M.), capitaine. Histoire de l'artillerie par Emerson Tennent ; traduction, 56.  
 Munitions. Le munitionnaire, 69 ; — Voir : Pain et Subsistances.  
 Munster. Journaux de sièges, 163, 415, 417 ; — mémoire, 167 ; — plan, 169 ; — sièges, 251, 424 ; — traité, 359.  
 Munster (Province de). Carte, 150.  
 Munster (Ernst-Friedrich-Herbert, comte de). Esquisses biographiques du temps de la guerre de l'Indépendance, 106.  
 Murat (Joachim). Lettre, 407.  
 Murbach (Abbaye de), 214.  
 Muscat. Voir : B. (Faustino Juan Nepomuceno de) et Borbo.  
 Musique. Catalogue, 132 ; — lettres sur les musiques militaires, 73 ; — recueil de morceaux de musique, par un religieux du Mélinais, 376.  
 Musulmans. Histoire des musulmans et des Arabes, 120, 122, 354 ; — mémoires sur l'Islam, 117, 121, 122.  
 M. X. Mémoire sur les fortifications de Luxembourg, 256.

## N

- Naarden. Plans, 296, 301 ; — siège, 425.  
 Nacquart (J.-B.), chirurgien. Lettre, 411.  
 Nago. Siège, 425.  
 Namur. Château, 318 ; — journal de siège, 417 ; — mémoires, 164, 165, 168, 171 ; — plans, 169, 298, 300, 301, 307, 314, 317 ; — planches, 162 ; — projets de Vauban, 188, 190 ; — siège, 203, 211, 250, 285, 417, 425.

- Namur (Comité de), 335.
- Nancey (Comte de). Voir : La Châtre.
- Nancy. Atlas de la place, 292 ; — plans, 153, 301, 304, 310, 315, 317.
- Nanette (Idylle à), 373.
- Nantes Plans, 149, 311 ; — rapport, 276.
- Nantes (Évêque de). Mémoire sur les Nouveaux convertis (1698), 115.
- Naples, 120, 418 ; — campagne de 1809 97 ; — plan, 93 ; — poids et mesures 108.
- Naples (Royaume de), 354 ; — blason, 120.
- Napoléon I<sup>er</sup>, empereur, 78, 105, 142, 277, 355, 406 ; — considérations sur l'état de l'Europe, 116 ; — discours aux Français, 116 ; — lettres pour la défense des places de l'Empire, 285 ; — ordres relatifs aux places fortes, 284 ; — ouvrages à lui dédiés, 38, 39, 142 ; — siège de Toulon, 440.
- Napoléon II. Naissance, 116.
- Napoléon III, empereur, 40, 44, 49, 194, 456.
- Napoléon (Eugène). Discours au Sénat 116.
- Napoléon (Fort). Siège, 420.
- Narbonne. Archevêque, 18, 19 ; — atlas de la place, 294 ; — plans, 149, 305.
- Narva. Sièges, 425.
- Nascou. Plan, 303.
- Naudin aîné, ingénieur, 582 ; — additions au mémoire sur les sièges, de Vauban, 60 ; — théâtre de la guerre en Allemagne, 94, 306.
- Naudin cadet. Inventaire de ses papiers, 272.
- Navaigne. Plan, 301.
- Navailles, capitaine. Attaque de Figuières, 461 ; — fabrication des poudres de guerre, 462 ; — projet d'armement de Bayonne, 461.
- Navailles (Philippe de Montault de Bènac, duc de). État de ses garnisons, 311.
- Navarre, 276 ; — chambre des Comptes, 117 ; — plans de places fortes, 309.
- Navarrenx. Mémoires, 170, 171 ; — plans, 66, 149, 239, 305, 311.
- Navigations État des rivières de France, 240, 241 ; — Voir : Fleuves.
- Navires de guerre. Dépenses pour la construction et l'armement des bâtiments, 107. — Voir : Marine.
- Neale (Adam). Lettres écrites du Portugal et de l'Espagne ; traduction, 97.
- Neekar, rivière, 256.
- Neisse, en Silésie. Sièges, 425.
- Nelaton (D<sup>r</sup>). Lettres, 393, 394.
- Népissings, 265.
- Nerwinden (Bataille de), 86 ; — lettre, 30 ; — plans, 306.
- Nesmond (Henri de), évêque de Montauban. Mémoire sur les Nouveaux convertis (1698), 115.
- Nenbourg. Plans, 199.
- Neuf-Brisach, 168, 188 ; — atlas de la place, 293 ; — canal, 193 ; — plans, 149, 169, 172, 307, 308, 310, 311, 317, 362 ; — sièges, 425.
- Neufchâtel. Plan, 299.
- Neulieu (Benoist de). Atlas de Wissembourg, 292.
- Neuhäusel, en Hongrie. Sièges, 302, 425.
- Neuschlot. Siège, 425.
- Niagra (Fort). Siège, 425.
- Nicaise (D<sup>r</sup>). Lettres, 394.
- Nice, 174, 250, 264, 268 ; — campagne de 1747, 250 ; — plans, 67, 93, 306, 317 ; — siège, 420.
- Nicolai (Antoine-Chrétien de), lieutenant général. Science de la guerre, 10.
- Niel (Adolphe), maréchal, 139 ; — ouvrage à lui dédié, 40.
- Niepee (Chevalier). Mémoire sur l'île de Re, 281.
- Nieschantz-sur-Néva. Siège, 425.
- Nieulay. Plans, 297, 304 ; — plans du fort, 148, 239, 300.
- Nieuport, 229, 442 ; — atlas de la place, 318 ; — journaux de sièges, 170, 329 ; — mémoire, 434 ; — plans, 301, 317 ; — siège, 425.
- Nieuwerbrugge. Plan, 301.
- Nimègue. Journal de siège, 170 ; — plans, 295, 300 ; — sièges, 328, 425 ; — traité, 359.
- Nîmes. Plans, 149, 300.
- Nîmes (Évêque de). Mémoire sur les nouveaux convertis (1698), 115.

- Ninoven. Camp, 301.  
 Niort. Plan, 311.  
 Nissa, en Serbie. Siège et reddition, 256, 435.  
 Noailles (de). Manuscrits reliés aux armes, 113, 316; — manuscrit ayant appartenu à la famille, 344.  
 Noailles (Adrien-Maurice, duc de). Mémoires sur l'édit d'août 1716, 124; — sur les finances et les charges de l'État, 124; — reliure à ses armes, 340; — sa campagne de 1743, 95.  
 Noailles (Gaston-Louis de), évêque de Châlons. Portrait, 148.  
 Noailles (Jean-Baptiste-Louis de), évêque de Châlons. Mémoire sur les Nouveaux convertis (1608), 115.  
 Noblesse, 338; — noblesse de Bretagne, 249; — projet d'un nobiliaire général, 338; — recueil des principales maisons de France, 358; — Voir : Généalogies.  
 Noblesse militaire. Édit la créant, 22.  
 Nodot. Le munitonnaire, 69.  
 Noël, chirurgien à l'hôpital de Dunkerque. Lettre et apostille, 411.  
 Noël (Lucien), maire de Moret, 402.  
 Nogaret (Jean-Louis de), duc d'Épernon, 104, 370.  
 Nogaret (Louis-Charles-Gaston de), duc de Candale, 370.  
 Nogent (Marquis de), 132.  
 Nogent-le-Roi. Plan, 297.  
 Noirmontier (Ile de), 21.  
 Noirot. Catalogue de la bibliothèque du Dépôt de la Guerre, 131.  
 Noizet. Fortification permanente, 288.  
 Nolin (J.-B.). Carte de Savoie et Piémont, 306.  
 Nord-Libre (Condé). Mémoire et plans, 446, 447. — Voir : Condé.  
 Nordlingen. Plan, 199.  
 Normandie, 370; — côtes, 141, 142, 143, 160, 170, 215, 258, 264, 308; — fortifications, 235; — garde-côtes, 17-18; — mémoires sur les villes et châteaux, 266; — plans, 238, 304, 308.  
 Norddam. Plan, 296.  
 Notre-Dame-de-Hal. Plan, 296.  
 Notre-Dame-de-la-Garde. Plans, 309, 311.  
 Notre-Dame-de-la-Jaillette (Prieuré de), 378.  
 Nouel (Le P.). Mémoire au P. G. Séguiran, 380.  
 Nouvelle-Orléans (La), 149.  
 Novalaise (Vallée de), 442.  
 Novare. Plans, 93, 303, 306; — siège, 425.  
 Novilars. Travail de la commission du classement des places de France, 280.  
 Noyon. Plan, 298.  
 Noza (Château de). Siège, 425.  
 Nuremberg, 285; — mémoire, 169; — plan, 200.  
 Nyborg. Plan, 302.
- 
- Oberkirchen. Plan, 200.  
 Obrontchev (Nicolas-Nicolaiévitch), général d'infanterie russe. Don de manuscrit, 69.  
 Observatoire de Paris, 158.  
 Océan Atlantique. Côtes de France, 67, 143.  
 Océanie. Voyage aux îles du Vent, 247.  
 Odenwald, 169.  
 Oder, rivière. Mémoires sur les lignes de l'Oder, 278.  
 Odes, 375.  
 Odessa, 71.  
 Offenbourg. Plans, 200, 302, 303.  
 Officiers. Instruction pour les officiers, 82; — officiers généraux, 28, 29, 30; — officiers de marine, 17, 21, 24; — traité des devoirs de tous les grades d'officiers, 26. — Voir : Artillerie, Cavalerie, Génie, Infanterie.  
 Officiers de la Couronne, 342.  
 Oglio. Plan de fortifications, 93.  
 Ognon (Fort d'). Plan, 300.  
 Oguersheim. Plan du camp, 157.  
 Oise. Canal de la Sambre à l'Oise, 169, 178.  
 O'Kennedy. Plan de la tour du Vivario, 295.  
 Oléron (Ile d'), 171, 258, 304; — fort de Chapus, 298; — mémoire, 165; —

- notice, 148; — plans, 149, 297, 305, 311.
- Olivarès (G. de Guzman, comte d'), 350
- Olivenza. Plan, 300; — siège, 425.
- Ollivier (D'). Lettres, 394.
- Olmütz. Siège, 425.
- Olorou. Mémoires, 170.
- Oloten, en Catalogne. Siège, 425.
- Ommes-Schans, 296.
- Omodei, colonel. Notes diverses, 56.
- Omonville. Plan, 308.
- Oostburg. Plan, 296.
- Oppenheim. Mémoire, 170; — plan, 200.
- Oran. Siège, 420.
- Orange. Siège, 420.
- Orange (Guillaume le Taciturne, prince d'). Portrait, 337; — partage de ses biens, 349.
- Orbitello. Siège, 425.
- Orchies. Plan, 301.
- Ordnance Survey, 109.
- Ordonnances, 16, 17, 23, 25, 26, 34, 141; — mémoire, 360; — sur l'artillerie et le génie, 25, 52, 320; — sur la garde-côtes, 17-24; — inventaire de la collection Cangé, 16, 17; — recueil d'ordonnances militaires 14-16; — table générale et répertoire d'ordonnances militaires, 16-17, 132. — Voir : Édits, Louis XIII, Louis XIV, Louis XV, Louis XVI.
- Ordozas (Juan-Josef), lieutenant-colonel. Description des places fortes de l'Espagne, 276; — notice sur l'armée et la marine espagnoles en 1807, 79.
- Ordre (L') des cocus réformés, 364.
- Ordres de marche et de bataille, 30, 34, 85-87, 137; — ordre de marche de l'armée de Condé, en 1674, 159.
- Ordres du roi. Marc d'or, 124.
- Ordres militaires, 27; — Légion d'honneur, 105; — Ordre de l'Annonciade, 80; — Ordre du Saint-Esprit, 372; — Ordre de Saint Louis, 80, 105; — Toison d'or, 80, 247.
- Orient (Armée d'). Génie : personnel, 288; — opérations, 273.
- Orléans (Ferdinand, duc d'). Dédicace à son adresse, 28.
- Orléans (Gaston - Jean - Baptiste d'), d'abord duc d'Anjou, 330; — expulsion du cardinal Mazarin, 371.
- Orléans (Philippe I<sup>er</sup> d'), « Monsieur ». Son armée en 1668, 29.
- Orléans (Philippe II d'), le Régent. Mémoires à lui présentés, 124, 337, 338.
- Orléans de Rothelin (Charles d'). Ex-libris, 350.
- Orne, rivière, 161.
- Oropesa (Fort d'). Siège, 425.
- Orry (J.), contrôleur général, 219, 341.
- Orsara. Siège, 425.
- Orsoy. Plan, 295, 301.
- Ostersky. Notes sur l'histoire de la géographie militaire, 110.
- Osopo, 278; — sièges, 425.
- Ossat (Arnauld d'), cardinal. Consultation sur la dissolution du mariage à Henri IV, 363.
- Ossuna (Don Pedro Tellez y Giron, duc d'), 126.
- Ostende, 156, 168, 317; — bâtiments militaires, 319; — mémoire, 434; — mémoire sur l'assaut de 1604, 297; — plans, 169, 299, 300, 301, 314, 317; — sièges, 285, 417, 425.
- Ostiglia. Siège, 425.
- Otchakof. Siège, 425.
- Oudenarde, 190; — bataille, 91; — plans, 314, 317; — sièges, 425.
- Oudin (Hugues). Voyage en Flandre et Artois (1691), 31.
- Ouest (Provinces de l'). Mémoires sur la carte générale, levée par Masse, 179.
- Ouvrier (d'). Rapport sur la brochure du capitaine Favé, 456.
- Over-Yssel. Atlas de la province, 144; — carte, 150.

## P

- Pache (Jean-Nicolas). Lettres, 401, 402.
- Pagan (E - Fr., comte de). Méthode de fortification, 197.
- Pagny, 193.
- Pain de munition. État en 1713, 92.
- Pairie. Histoire de la pairie, 246.

- Paix. Projets de Vauban relatifs à la paix, 186, 194.
- Paixhans (Henri-Joseph), lieutenant-colonel, 9.
- Pajol (Claude-Pierre), général. Lettre, 408.
- Palamos. Plans, 198, 303; — siège, 425.
- Palatinat, 256; — plans, 309, 380.
- Palissades. Traités sur les palissades, 161, 162, 184.
- Palluau (Comte de), 370.
- Palmanova. Mémoires, 277, 278; — sièges, 425.
- Palys de Montrepos. Atlas de Saint-Venant, 295.
- Pampelune. Essai sur la topographie de Pampelune, 406; — plans, 303, 314; — sièges, 425, 457, 458, 459.
- Panelle. Mémoires, 402.
- Papillon. Mémoire sur le dixième, 124.
- Paquelin (Dr). Lettres, 394.
- Paralytic. Travaux électriques sur la paralysie, 347.
- Paris. Mémoire sur la campagne de Portugal, 286.
- Paris. Documents sur la guerre de Paris, durant la Fronde, 370; — fortifications, 177, 282; — mémoires sur le couvent des Carmélites, 363; — le Louvre, 401; — l'Observatoire, 158; — les opérations des Alliés en 1814, 99; — le Parlement, 342, 349, 381, 382; — plans, 238, 299; — le Pont-Neuf, 386; — le Val-de-Grâce, 407; — procès-verbaux de la Commission de défense en 1870, 178; — remontrances du Parlement, 359; — siège, 421. — Voir : Invalides.
- Paris de Meyzien (Jean-Baptiste), intendant de l'école militaire. Manuscrits reliés à ses armes, 86, 87.
- Parlements. Arrêt contre Mazarin, 317; — origines, 351; — remontrances du Parlement de Paris (1539 à 1630); 359; — traité de Boulainvilliers, 359; — autres traités, 351, 352, 355; — parlements de Bordeaux, 20, 148; — de Paris, 342, 349, 359, 381, 382; — de Provence, 22; — de Rouen, 17.
- Parme. Cartes et plans, 93; — plan du combat, 93.
- Parmentier, membre du Conseil de santé. Instruction pour le service de santé de l'armée d'Italie, 404; — autographes, 411.
- Parnajon, lieutenant-colonel. Mémoire sur Metz, 283.
- Parocel (C.), peintre. Dessins, 76-77.
- Pasquier (Dr). Lettres, 394, 395.
- Pas-de-Suse, 298.
- Passages (Port de). Mémoire, 259; — plan, 303.
- Passau. Plan, 417; — sièges, 425.
- Patras, 58.
- Patron. Mémoire sur un projet de voiture, 402.
- Paul V, pape. Bulle, 378.
- Paulinier-Fontenille, commandant. Mémoire sur les opérations de l'armée d'Italie, 273.
- Paulmier, chef de bataillon. Mémoire de l'armée d'Italie (1796), 169.
- Pavie Plans, 93, 303, 306.
- Pays-Bas, 252, 266, 335; — atlas des ponts et écluses, 320; — mémoires sur les campagnes, 166, 333, 334; — sur les campagnes de 1675 à 1678, 333-334; — notes sur les campagnes, 162, 166. — Voir : Hollande et Provinces-Unies.
- Pé de Arros, capitaine, 455; — siège de Tarragone, 459.
- Peaux-Rouges. Sauvages du Saut-du-Lac, 265.
- Peccais. Atlas de la place, 294; — plan, 305.
- Peffault de la Tour (Dominique), médecin du collège de La Flèche, 372.
- Pelayo, 117.
- Pelet (Jean-Jacques-Germain, baron), général, 49; — compte rendu des mémoires sur la guerre de 1809, 97; — mémoire des pays compris entre le lac de Garde et l'Adige, 151.
- Pélisier (A.-J.-J.), colonel. Mémoire sur les expéditions de Mostaganem, 101.
- Pellau. La connaissance du cheval, 48.
- Pellechet. Mémoire sur un projet de voiture, 402.

- Pelletan (Ph - J), chirurgien de l'Hôtel-Dieu. Lettre, 409.
- Pelletier, lieutenant-général, 52.
- Pelletier (Chevalier). Défense de Prague, 248.
- Pellin, horloger. Mémoire sur un projet de voiture, 403.
- Peloton (École du), 39.
- Pène de Vaubonnet. Relation du siège de Barcelone, 204.
- Penemünder-Schantze. Siège, 425.
- Peñiscola. Sièges, 425.
- Pennantier (Baynagnet de), lieutenant, 46.
- Peunier, ingénieur-géographe. Camps et ordres de marche et de bataille de l'armée en Flandre, 85, 86, 87.
- Pensacola, en Floride. Siège, 425.
- Pensions. Documents sur les pensions, 27.
- Pépin d'Héristal. Donation, 118.
- Péradon (Cyprien), médecin major. Topographie médicale d'Ain-Draham, 375.
- Percin de Montgaillard (Pierre-Jean-François), évêque de Saint-Pons. Mémoire sur les Nouveaux convertis (1698), 115.
- Percy (Pierre-François, baron). Attestation, 410. — lettre, 408; — note sur l'amputation de la cuisse, 414.
- Perdiguier, ingénieur. Mémoires sur l'attaque et la défense des places, 204-205.
- Pérékop. Atlas de fortification, 324.
- Périer, chirurgien aide-major. Essai sur l'hygiène du soldat en Algérie, 396.
- Périgueux (Evêque de). Mémoire sur les Nouveaux convertis (1698), 115.
- Périlleux (Fort). Plan, 153.
- Pernambuco. Guerre civile de Pernambuco, 121.
- Pérona. Plan des places des états du roi de Sardaigne, 306.
- Péronne, 305; — atlas de la place, 294; — bâtiments d'artillerie, 316; — plans, 148, 299, 304, 311; — siège, 420.
- Perpignan, 328; — atlas de la place, 294; — défense, 461; — direction d'artillerie et du génie, 288, 455; — plans, 149, 153, 239, 299, 304, 311; — sièges, 301, 420.
- Perrier, capitaine. L'extension de la triangulation de l'Ordinance Survey en France et Belgique, de H. James; traduction, 109-110.
- Perrin, capitaine. Notice sur l'École militaire, 284.
- Perrin (D<sup>r</sup> Maurice). Lettres, 394.
- Perrot, capitaine. Mémoire sur un projet de siège contre Saint-Sébastien, 459.
- Perse. Guerres de 1796 et de 1828, 419; — voyage de P. Coste, 145.
- Persy (N.). Cours de stabilité des constructions, 54.
- Peschiera, 277, 278; — plan, 323; — sièges, 425.
- Pesmes. Plan, 301.
- Peterswald, 98.
- Peterwardein. Bataille, 92; — sièges, 425.
- Pétiet (Claude-Louis), ministre de la guerre, 404; — lettre, 410.
- Pétiou de Villeneuve (Jérôme), maire de Paris. Lettres, 409.
- Petit. Mémoire, 402.
- Petit de Létoffé, 61.
- Petit-Langoustier. Plan, 309.
- Petite-Hollande. Plan de la chaussée, 301.
- Petite-Pierre, 255; — atlas de la place, 292; — mémoire, 164; — plans, 153, 301, 308, 311.
- Phalsbourg. Atlas de la place, 292; — mémoires, 164, 189, 255; — plans, 149, 153, 301, 304, 307, 310, 311.
- Pharmacie militaire. Mémoires, 398.
- Phélypeaux (Jérôme), comte de Maurepas. Lettres, 18, 19, 20, 23, 375.
- Phélypeaux (Louis), comte de Saint-Florentin, 19, 357.
- Philippe I<sup>er</sup>, roi de France. Discours sur son règne, 343.
- Philippe II Auguste, roi de France, 341; — extrait du cartulaire, 84.
- Philippe V, roi d'Espagne, 348; — histoire secrète et publique de la cour de Madrid sous son règne, 178; — sa renonciation, 337.
- Philippe VI, roi de France, 341; —

- réponse au cartel d'Édouard III, 849
- Philippe I<sup>er</sup> d'Orléans, 29
- Philippe II d'Orléans, le Régent Mémoires à lui présentés, 124, 337, 338, 342
- Philippe (Fort) Plan, 314; — siège, 425.
- Philippeville, 257, 335; — atlas de la place, 291; — plan, 149, 153, 296, 299, 300, 301, 304, 311, 317; — siège, 425
- Philippine (Fort) Plan, 296; — siège, 425.
- Philippopoli. Plan, 317.
- Philippsbourg. Mémoires, 164, 167, 169, 190, 197, 223, 256; — plans, 153, 200, 299, 301, 303, 304, 308, 310, 313, 314, 317; — sièges, 137, 203, 211, 250, 285, 301, 416, 417, 425.
- Philis et Démophon, cantate, 373.
- Philosophie. Mémoires de Boulainvilliers sur l'immortalité de l'âme, 338; — traités, 350, 351; — Voir : Leibniz, Spinoza, Traités philosophiques.
- Physique. Traités, 240, 344; — Voir : Télégraphe.
- Piave, rivière, 278.
- Picardie. Canal, 169; — cartes, 310; — plans, 238; — places, 298, 299, 304, 309.
- Picauville, paroisse, 20.
- Pichegru (Charles), général. Ses campagnes, 328.
- Pichon (Baron Jérôme). Manuscrit lui ayant appartenu, 106.
- Pidou de Saint-Olon. Relation de l'état de Gènes, 118.
- Piémont. Frontières, 166, 170, 174, 254, 255, 264, 442, 443; — guerre de 1743, 174; — plans, 144, 306.
- Pierre-à-savon, 152.
- Pierre-Thomas de Saint-Charles, sous-prieur des Carmes, 377.
- Pierron. Atlas de Salins, 293.
- Pieve-di-Bedonia. Projet d'attaque, 254.
- Piquetrol. Citadelle, 304; — mémoires, 165, 189; — plans, 66, 93, 153, 299, 306, 317; — siège, 425.
- Pillau. Sièges, 425.
- Pinarollo. Plan, 298.
- Pinon. Mémoire sur les nouveaux convertis (1698), 115.
- Pinot, officier de santé. Lettre, 411.
- Pinot (Charles). Procès-verbal de la remise de Condé aux alliés, 447.
- Pinsau. Mémoires sur Bayonne, Rochefort et Oléron, 258; — projet sur l'île d'Aix, 235.
- Pirch (Baron de), capitaine de dragons. Mémoire sur les principes de la tactique, 5, 243.
- Pirna, 98.
- Piron (Alexis). Étrennes au comte de Saint-Florentin, 357.
- Pironneau, capitaine. Attaque de Figuières, 461.
- Pisek (Poste de), 137; — plan, 417.
- Pizzighione. Mémoires, 277, 278; — plans, 93, 303, 306; — sièges, 425.
- Places fortes, 31; — atlas des places fortes, 67, 275, 281, 291, 295; — capitulations, 280; — considérations générales, 175; — état des bâtiments en 1740, 312; — autres états, 31, 80, 150, 340; — états-majors, 81, 355; — gouverneurs, 27; — instructions, 362; — inventaires des mémoires sur les places fortes, 164, 263, 338; — mémoires sur l'attaque et la défense, 58, 59, 61, 63, 68, 136, 155, 157, 158, 161, 165, 166, 172, 177, 182, 186, 196-198, 200, 202, 204, 205, 216, 231, 284, 285, 331; — sur la diminution du nombre des forteresses, 258; — plans, 169, 170, 311, 314, 316; — recueils de cartes, 303, 304, 323; — service, 34; — tableaux, 269; — travaux exécutés de 1798 à 1806, 277; — utilité, 61; — visite, 196.
- Plaisance. Plan, 317.
- Plaskendal. Siège du fort, 425.
- Plazanet, commandant, 433.
- Pless Forteresse, 166, 168.
- Plottho (Charles de). La guerre de 1813 et 1814, 98.
- Pô, fleuve, 340; — carte du cours du Pô, 93.
- Poésies. Recueil de poésies pour amuser l'esprit du lecteur, 365; — autres recueils, 357, 373-375. — Voir : Odes, Sonnets.
- Poggi, capitaine. Mémoire sur Ajaccio, 454.

- Poids et mesures. Mémoires divers, 108.
- Poilly (de). Itinéraire du voyage fait en conséquence des ordres de Franquet, 266.
- Poisson. Inventaire de ses papiers, 272.
- Poitiers. Certificat de membre de la Société des amis de la Constitution, 410 ; — généralité, 364.
- Poitou. Armée, 327 ; — camp, 327 ; — côtes, 165 ; — mémoires, 179 ; — plans, 238, 304.
- Polder-von-Namen (Fort de). Plan, 296.
- Politique, 122, 363 ; — institution d'un prince, 351 ; — leçons de morale et de politique, par Moreau, 341.
- Pologne, 67, 105, 321 ; — extrait d'un mémoire sur la révolution de Varsovie de 1794, 120 ; — guerre de la succession, 94 ; — histoire, 110 ; — journal de voyage en Pologne, 134 ; — traités, 348.
- Pologne (Rois de), 137, 335 ; — cérémonial des sacres, 350 ; — reliure aux armes de Pologne, 335. — Voir : Auguste et Henri III.
- Polotsk. Siège, 425.
- Poma, officier de santé. Lettre, 411.
- Pomarède, capitaine. Défense de Perpignan, 461.
- Poméranie. Journal de la campagne (1761), 89.
- Pommègues. Plans, 309.
- Pommeren (de). Mémoire concernant la Champagne, 147.
- Pomonti. Lettres, 394.
- Pompes funèbres. Extraits relatifs aux cérémonies funèbres, 138.
- Poncelet (Jean-Victor), général. Résumé des mémoires d'Andé, 284.
- Poncet, évêque d'Angers, 374.
- Poncet (Fr.), professeur au Val-de-Grâce. La fièvre typhoïde en Tunisie, 396.
- Pondichéry. Plan, 238 ; — siège, 420.
- Pons (Charles-Louis de Marsau, prince de). Campagnes de Flandre (1743-1746), 88.
- Pontarlier. Siège, 420.
- Pontchartrain (Jérôme Paélypeaux, comte de). Lettre à lui adressée, 18.
- Pont-de-l'Arche. Plans, 298, 308, 312.
- Pont-de-Rémy. Plan, 299.
- Pont-du-Var. Siège, 420.
- Pontet, capitaine. Atlas des compagnies des Pyrénées orientales de 1742 à 1796, 325.
- Pontet (J.). Précis de la ville de Mayence, 275.
- Pontlevoy (P. de), 64 ; — atlas d'Abbeville, d'Amiens et Doullens, 294 ; — atlas de Saint-Quentin, 291 ; — projets de l'agrandissement de Toulon, 235.
- Pontoglio. Siège, 425.
- Pontoise. Domaine, 126.
- Ponts. Dessins de diverses espèces de ponts, 66 ; — ponts des Pays-Bas, 320 ; — ponts de bateaux, 338. — Voir : Adour, Bayonne, Blois, Ceuta, Harlebek, Paris, Rhin, Termonde.
- Pont-Saint-Esprit. Plan, 149.
- Ponts et chaussées, 219, 260 ; — état des routes, 291 ; — Lorraine et Barrois, 334.
- Ponts-levis. Traité et dissertation sur les ponts-levis, 233.
- Porquerolles (Ile de). Fort, 305 ; — plan, 311 ; — plan du château, 309.
- Portal (Ant.), professeur au Collège de France. Lettre, 409.
- Portalègre. Siège, 425.
- Port-Cros (Ile de). Plans, 298, 305, 311 ; — plans des forts, 309.
- Port-Dauphin, 234.
- Port-de-Bouc. Plans de la tour, 308, 309, 311.
- Port-Louis. Plans, 149, 304, 305, 311.
- Port-Mahon. Plan, 317.
- Portobello. Siège, 425.
- Porto d'Anzio, 280, 421.
- Porto d'Ercole. Plan, 306.
- Portoferraïo. Siège, 425.
- Porto-Legnagno, 277.
- Porto-Vecchio. Atlas de la place, 295 ; — mémoire, 450.
- Ports. Visite des ports, 196.
- Portugal, 286 ; — campagnes de 1807, 97, 275, 286, 418 ; — expulsion des Jésuites, 355 ; — lettres écrites du Portugal, 97 ; — mémoire de la conjuration de 1761, 354 ; — mémoires topographiques, 286 ; — plans, 238.



- Port-Vendres. Mémoire, 257; — plan, 311.
- Postes de campagne. Mémoires, 212-213, 216.
- Potomac (Armée du). Opérations, 103.
- Potsdam, 36.
- Poudres, 225; — documents, 27; — mémoires, 329.
- Pouille. Carte, 93.
- Pousié (Hilaire de). L'héroïsme de la guerre, 129.
- Poussielgue, chirurgien. Apostille, 411.
- Pouzolles. Carte des environs, 93.
- Pradel (Charles), évêque de Montpellier. Mémoire sur les Nouveaux convertis, (1698) 115.
- Prague, 109, 302; — défense, 248; — plans, 200, 314, 417; — relation de la défense en 1742, 416; — sièges, 425.
- Prat, officier de santé, 407.
- Prats-dul-Re. Siège, 425.
- Prats-de-Mollo. Plans, 153, 304, 311.
- Préciné (Sarthe). Closeries de la Foucayère et de la Roumellerie, 379.
- Prédelys (de). Atlas de Neuf-Brisach, 293.
- Prédilection (La) des pères pour leurs enfants, comédie, 374.
- Préjugé; (Les), ode, 375.
- Presse de campagne. Projet d'une presse de campagne volante, 38.
- Priesten, 98.
- Prisonniers de guerre, 273.
- Privas. Siège, 302.
- Probst (François-Xavier), commissaire ordonnateur de l'armée des Pyrénées orientales. Lettre, 408.
- Protéstantisme. Pièces relatives aux protestants, 114, 115, 195. — Voir : Calvinistes et Convertis (Nouveaux).
- Provence. Atlas des places, 309; — canal de Provence, 347; — frontières, 170, 174, 267; — garde-côtes, 20; — guerre, 153; — mémoire, 164; — sur l'épidémie de choléra indien, 404; — parlement, 22; — plans, 304.
- Provence (Louis, comte de), devenu Louis XVIII, 116; — recueil à son adresse, 356.
- Provinces-Unies. Mémoires, 352; — re-
- connaissance des États, attestant la remise d'une somme, payable aux héritiers du prince d'Orange, 349. — Voir : Hollande, Belgique, Pays-Bas.
- Provisions. Modèles de provisions et de commissions, 23.
- Proyart (Abbé Liévain-Bonaventure). Vie du Dauphin, père de Louis XVI, 342.
- Prusse. Artillerie, 57; — artillerie en usage sous le règne de Frédéric-Guillaume, 51; — guerre du XVIII<sup>e</sup> siècle, 88, 89; — guerre de 1806, 418; — guerre de 1866, 42, 103, 104; — mémoires sur l'armée, 9, 12, 13, 14; — sur le militaire prussien, 13; — sur les manœuvres de Berlin et de Potsdam, 36; — notes sur la pratique du règlement de l'infanterie prussienne, 42; — ordonnance pour la cavalerie, 47; — règlement pour l'infanterie, 41; — sur l'instruction de l'infanterie, par un officier; traduction, 42; — uniformes des troupes, 79. — Voir : Frédéric II et Frédéric-Guillaume.
- Prusse (Auguste, prince de), 9.
- Pruvost. Mémoires de trigonométrie, 456; — mémoire sur le recul des armes à feu, 456.
- Prytanée militaire. — Voir : La Flèche et Saint-Cyr.
- Puycerda. Plan, 302.
- Puységur (Marquis de). Observations sur les capitaineries garde-côtes de Haute-Normandie, 265.
- Pyrame et Thisbé, cantate, 373.
- Pyrénées. Armée des Pyrénées (1793-1795), 270, 329; — cartes, 11; — description, 283, 284; — frontières, 67, 173; — mémoire, 11; — mémoires sur les cols et forts, 170; — sur les cartes, 253; — plans des places, 238; — traité, 203, 359.



Quartiers. Établissement de quartiers, 163, 242, 243.

- Québec. Hôtel-Dieu, 265; — plan, 149; — siège, 425.
- Queich (La), rivière, 255; — canal, 304; — mémoire, 164.
- Queréau. Remarques sur un mémoire de Querlonde sur Thionville, 223.
- Quérelles (Chevalier de). Catalogue incomplet de la bibliothèque du Dépôt de la Guerre, 131; — autre catalogue, 131; — inventaire des livres de la bibliothèque du dépôt de la Guerre, 130.
- Querlonde (de). Architecture militaire, 240; — dissertation sur les ouvrages à cornes, 162; — mémoires, 166; — fortifications de Thionville, 223.
- Querret, directeur des Ponts et chaussées, 219.
- Queyras. Atlas de la place, 293; — mémoire, 165; — plan, 311.
- Quillebœuf. Plans, 308, 311.
- Quimperlé, 171.
- Quincy (de). Campagnes de 1705 à 1714, 157; — histoire militaire, 163, 169.
- Quittances. Recueil de quittances militaires, 27.
- R**
- Raab. Plans, 300, 302; — sièges, 425.
- Rabaut-Saint-Étienne (Jean-Paul), membre du Comité de salut public. Lettre, 408.
- Rabteau (D<sup>r</sup>). Lettres, 394.
- Racine (Jean). Éloge de Louis XIV, 246, 416.
- Raquet de Brancion (de). Atlas du fort de l'Écluse, 293.
- Raguse. Siège, 425.
- Rain. Plan, 199.
- Ramillies. Mémoire sur la bataille, 91.
- Ramsault (de), 156, 210; — lettres, 217.
- Ramsay (de). Sonnet à lui adressé, 375.
- Ramsden (de). Don de manuscrit, 69.
- Raoui (J.-C. de). Journal des manœuvres du camp de Spandau, 35.
- Rasp, charron. Mémoire sur un projet de voiture, 402.
- Ratisbonne. Histoire de la négociation de la trêve, 123; — siège, 425.
- Ratonneau (Îlot). Plan, 309.
- Ratscha. Siège, 425.
- Raizeburg. Siège, 425.
- Rancher (Julien de), lieutenant du duc de Biron, 327.
- Rauvigny (de), lieutenant général. Sa mission en Prusse, 13.
- Ravenne. Plan, 67.
- Ravestein. Plan, 295, 301.
- Ravissement (Le) d'Europe, cantate, 373.
- Razaud. Mémoire sur la carte du comté de Nice, 268.
- Ré (Ile de). Mémoire sur l'île et la citadelle, 297; — mémoires divers, 165, 281; — notice, 148; — plans, 311; — Saint-Martin, 149, 161, 171, 299, 300, 304, 305; — siège de Saint-Martin, 420.
- Receveur, capitaine. Mémoire sur Saint-Florent, 452.
- Receveurs généraux. Dépouillement de leurs billets, pour connaître le compte de chaque porteur, 125.
- Récollets de Versailles, 341, 348; — ex-libris, 336.
- Reconnaissance militaire, 274; — mémoire d'un officier d'état-major sur la connaissance du pays et la carte, 37, 429.
- Recrutement. Livret général de 1824, 25 — Voir : Levees.
- Reeb (D<sup>r</sup> C.). Lettres, 394.
- Rees. Plans, 295, 301.
- Regemorte (Antoine de). Lettres, 223, 224; — lettre à lui adressée, 230; — mémoires relatifs à la carte du cours du Rhin, 255; — sur la campagne du Rhin, 247, 416; — sur les cartes de la Haute-Alsace, 266; — sur les lignes de la Lauter, 255; — sur les places d'Alsace, 252, 255.
- Regemorte (Jean-Baptiste de). État des ouvrages faits aux fortifications du Neuf-Brisach, 189; — mémoire sur la carte d'Alsace, 290.
- Régiments. Ordonnances, 24, 25.
- Régiments de recrues, 24.
- Régiments provinciaux, 24, 25, 73-77

- Regnard (J.-F.) Le joueur, 374.
- Régnier-Desmarais (Abbé). Louis le Grand, poème, 356.
- Regnault de Saint-Jean-d'Angély (Michel-Louis-Étienne). Lettre, 409.
- Regrets du banquier (Les), 375.
- Reggio. Siège, 425.
- Reggiolo, Siège, 425.
- Reims (Évêque de). Mémoire sur les Nouveaux convertis (1698), 115.
- Reichshoffen. Plan, 301.
- Relinque (Balthasar de), ingénieur. Atlas de Montreuil-sur-Mer, 294; — plan de Thionville, 312, 313; — système de l'impulsion et des principes de la mécanique, 244, 245.
- Reliure de 1508, 50.
- Rémars. Opinions sur les modifications de l'école de La Flèche, 388.
- Remiremont. Abbaye, 118.
- Rémy. Lettres, 394.
- Renard, capitaine. Description de la fonderie de Toulouse, 462.
- Renaty, médecin en chef de l'armée d'Espagne. Rapport sur la topographie médicale de l'Espagne, 401.
- Rendsburg. Plans, 65, 302.
- Rennes. Evêque, 377; — plan, 317.
- Répertoire chronologique des batailles, 366.
- Reserve. Armée de réserve de l'an VIII : journal, 273.
- Rességuier (Clément-Ignace de). Voyage d'Amathonte, 357.
- Restauration. Projet de constitution en 1815, 116.
- Rethel. Plan de la bataille, 92.
- Retz (Paul de Gondi, cardinal de). Recueil sur son affaire, 336.
- Réunion (Ile de la). — Voir : Bourbon (Ile).
- Reuss (Prince de), 95.
- Revel Siège, 425.
- Revel, lieutenant-colonel. Précis du siège de Toulon, 440.
- Reveu, général. Son expédition en mai-juin 1845, 438.
- Révolution Étude générale sur les guerres de la Révolution, 418; — mémoires sur les guerres, 3, 11, 66, 93-99, 100, 106, 273, 274, 275, 279, 280, 305, 323, 401, 418, 432, 446.
- Reuves, 27, 32; — cheval-légers et mousquetaires, 33; — collection de montres, 32-33; — revues des garde-côtes, 19, 23.
- Reynier (Jean-Louis-Ébenzer), général. Opérations de l'armée du Nord, 328.
- Rezet (de). Lettre à lui adressée, 43.
- Rhetorique. Exercices, 356.
- Rheinberg. Plans, 295, 300, 302; — siège, 425.
- Rheinfelden. Mémoire, 349; — plans, 302, 303, 307, 314; — siège, 425.
- Rhin, fleuve, 66, 67, 166, 225, 252, 258, 268, 310; — campagnes de 1744 et de l'an IV, 267, 274; — carte, 255; — défense, 164; — gardes provinciales, 26, 341; — mémoires sur les lignes du Rhin, 32; — sur les rives, 268; — nivellement, 277; — ponts, 191, 212, 217. — Voir : Louis (Fort).
- Rhuis (Ile de). Capitainerie garde-côtes, 19.
- Ribes, chirurgien de l'Hôtel des Invalides. Lettre, 409.
- Ribot, capitaine. Attaques contre la place d'Alger, 430.
- Richardus de Sancto-Germano. Chronica regni Siciliae, 119.
- Richelieu (Armand du Plessis, cardinal de), 369.
- Richelieu (Louis-François-Armand du Plessis, maréchal-duc de). Compte rendu des manœuvres d'artillerie, 24.
- Richepin (D<sup>r</sup>). Lettres, 393.
- Ricochet à bombes, 214, 215, 217, 218, 328, 456.
- Ricord (D<sup>r</sup> Philippe). Lettres, 394.
- Rieux (Évêque de). Mémoire sur les nouveaux convertis (1698) 115.
- Riga. Plan, 303; — sièges, 425.
- Rigaud (J.). Planches gravées, 204.
- Rio-de-Janeiro, 168; — plan, 169; — siège, 425.
- Riou (Marie), 387.
- Ripoll. Plan, 303.
- Riverson (de). Campagne de l'armée impériale en Bohême, 251; — mé-

- moire sur le siège de Wesel, 251.  
 Rivières et fleuves, 111, 237; — en France, 240, 241.  
 Rivierre. Plan, 142.  
 Robelin. Mémoire sur l'état présent des places de la direction du sieur Robelin, 309.  
 Robert le Pieux, roi de France. Discours sur son règne, 343.  
 Robert (D<sup>r</sup> M.) Lettres, 394.  
 Robin (Julien), 385.  
 Rocca d'Audo, 277, 278; — atlas de la place, 324.  
 Rochambeau (J.-B.-D., comte de), 405; — sa division au camp de Verbois, 154.  
 Rochard (D<sup>r</sup> F.). Lettres, 394.  
 Rochechouart (Comte de), 21.  
 Rochefort, 258; — défense des côtes, 325; — mémoire, 165; — notice, 148; — plans, 149, 304, 305, 311.  
 Rochet. Le voyageur céleste, 345.  
 Roquancourt. Extrait d'un mémoire sur les écoles militaires, 37.  
 Rocquin. Fort de la Montagne; livre d'ordres, 439.  
 Rocroi, 257; — atlas de la place, 292; — mémoire, 165; — plans, 149, 239, 298, 299, 300, 304, 305, 311, 315; — siège, 420.  
 Rodemack. Atlas de la place, 292; — plans, 153, 203, 315.  
 Roderen. Siège, 425.  
 Rogues (D<sup>r</sup>). Contribution à l'organisation du service de santé, 399, 400.  
 Rojou. Procès-verbal de la remise des cendres de Henri IV à l'école de La Flèche, 386.  
 Roland de la Platière (Jean-Marie). Lettre, 409.  
 Rolando, commandant, 314.  
 Rome, 236, 348; — atlas général des États romains, 324; — conclave, 302; — démêlés entre la cour de Rome et celle de Lisbonne, 355; — recueil de dessins et de plans, 128; — siège de 1849, 454; — topographie, 405; — voyage, 344.  
 Rome (Roi de). — Voir : Napoléon II.  
 Root. Plan du camp, 157.  
 Roquelaine (Antoine-Jean-Baptiste, duc de), 22, 30.  
 Roquépine, ingénieur. Manuscrit lui ayant appartenu, 193.  
 Roquepique. Journal du siège du fort Saint-Philippe, à Minorque, 161.  
 Roques (B.), chirurgien-aide-major. Mémoire sur les maladies de l'hôpital de Chioggia, 400.  
 Rosapelly, chirurgien. Lettre, 411.  
 Ro-bach, bataille, 43, 46.  
 Roses. Plan, 303; — rapport sur la citadelle, 461; — sièges, 425.  
 Rosette. Siège du fort Julien, 425.  
 Rosières. Atlas de Sisteron, 293; — de Strasbourg, 292; — mémoires sur les salines, 220.  
 Rossignol (Le) et le hibou, fable, 375.  
 Rossillon (Comte de). Placet, 28.  
 Ro-taug (Chevalier de) Mémoires sur l'artillerie, 24; — projet pour mettre l'infanterie en légion, 39.  
 Rotallier, lieutenant. Essai sur le mouvement des projectiles, 456.  
 Rothenburg. Plan, 200; — siège, 425.  
 Rotterdam. Plan, 301.  
 Rouen, 170, 276; — arrêt du Parlement, 17; — généralité, 147; — plans, 239, 312.  
 Rouillé du Coudrai (H.), conseiller d'État, 84.  
 Rousses (Iles). Atlas des fortifications, 295; — mémoire, 449.  
 Rousseau (François). Tableau de l'Ordre du Saint-Esprit, 372.  
 Rousseau (Jean-Baptiste). Sa vie, par Voltaire, 364.  
 Roussel. Atlas des places fortes de France, 316; — sur les passages des Pyrénées, 253.  
 Roussel (Camille), 85.  
 Roussillon. Aumement, 244; — atlas général, 316; — frontières, 170.  
 Roustchouk. Siège, 425.  
 Routes, 256; — état des routes royales et départementales, 291. — Voir : Angleterre, Lorraine, Ponts et chaussées  
 Rouvié. Mémoire sur Arras, 430.  
 Roux (D<sup>r</sup> P.). Lettres, 394.  
 Rovigo. Plan, 93.

- Royal suédois (Régiment). États des services des officiers, 82.
- Royale (Ile). Guerre de 1760, 89; — mémoires sur les fortifications, 237; — nouvelles, 265.
- Royan. Prise du fort, 433.
- Rozière (L.-F.). Histoire de la guerre de Portugal, 275.
- Rozières (de). Projet de réforme des places, 268.
- Rubin de Méribel, sous-intendant. Chronologie des ministres de la guerre en France, 123.
- Ruby, général, 436.
- Rue. Plans, 297, 299.
- Ruel de Belle-Isle. Extrait du siège de Hesdin, par le chevalier de Ville, 431.
- Rurenonde. Siège, 425.
- Russie, 139, 280; — artillerie, 57; — guerres, 418; — guerres diverses, 419; — histoire, 353; — liste des forteresses, 146; — mémoires, 101; — uniformes des différents corps, 80.
- Russo-suédoise (Guerre), 419.
- Russo-turque (Guerre), 418, 419.
- Rüstow (W.). La guerre d'Italie en 1859; traduction, 102.
- Rutowski (Feld-maréchal, comte), 7.
- Ryss. Notice sur l'expédition du Ryss, 396.
- S**
- Sabionède. Plan, 303.
- Sablanceau (Pointe de), 304.
- Sables-d'Olonne. Plans, 304, 305.
- Sabroneta. Plan, 93.
- Sade (Chevalier de). Mémoire sur le port de Bastia, 451.
- Sadowa. Voir : Königgrätz.
- Sagonne, 450.
- Sagonte. Sièges, 426.
- Sahuguet, général. Mémoire sur la guerre de Vendée, 273.
- Sabuqué, capitaine. Fabrication des poudres de guerre, 462.
- Saint-Amant-les-Eaux. Plans, 239, 301.
- Saint-André (Fort), 280, 301; — plans, 153, 295.
- Saint-Arnoul (Abbaye de). Donation de Pépin d'Héristal, 118.
- Saint-Auban (de). Correspondance sur l'artillerie, 51.
- Saint-Aubin (A.-H.), ingénieur. Plans de l'établissement de La Galle, 145.
- Saint-Bernard, 52.
- Saint-Cast (Mémoire sur le combat de), 317.
- Saint-Charles (Pierre-Thomas de), 377.
- Saint-Cyr, 455; — note sur la maison d'éducation, 455; — École spéciale militaire, 11; — journal historique et livre d'or, 366; — règlement, 387; — promotions de 1820 à 1842, 365; — Prytanée militaire, 385; — décret en ordonnant le transfert à La Flèche, 385; — état des lieux, 385.
- Saint-David (Fort). Siège, 422.
- Saint-Denis, près Mons, 301.
- Saint-Dizier. Plans, 298, 304, 305.
- Saint-Domingue (Ile de). Correspondance de l'armée, 275; — mémoire sur les côtes, 258; — siège, 422.
- Saint-Donaz (Fort). Siège, 422.
- Sainte-Aldegonde (de), colonel, 110.
- Sainte-Briquide (Fort de). Siège, 421.
- Sainte-Catherine (Chapelle), à La Flèche, 377.
- Sainte-Colombe (Ile de), 389.
- Sainte Croix (Fort). Plan, 66.
- Sainte-Geneviève (Louis de), carme, 377.
- Saint-Elme (Château). Plans, 153, 304.
- Sainte-Marguerite (Ile). Atlas des constructions des forts, 293; — plans, 149, 305, 306, 311; — siège, 420.
- Sainte-Marthe (de). Traité de fortification, 178.
- Sainte-Maure (Ile), 280; — siège, 424.
- Sainte-Menehould. Plans, 298, 304, 305.
- Saintes (Évêque de). Mémoire sur les Nouveaux convertis (1698), 115.
- Saint-Esprit. Plan, 305.
- Saint-Esprit (Ordre du). Tableau général, 372.
- Saint-Estèphe, 19.
- Saint-Evremoud (Charles de Manquete de Saint-Denis de). Retraite de M. de Longueville en Normandie, 370.

- Saint-Florent. Atlas de la place, 295; — mémoires, 451, 452, 453.
- Saint-Florentin (Louis Phélypeaux, duc de La Vrillière, comte de), 19, 357.
- Saint-Flour, 392.
- Saint-Georges (Fort), 265; — siège, 423.
- Saint-Germain, 383-384.
- Saint-Germain (Claude-Louis, comte de), 156, 235.
- Saint-Germain-en-Laye. Mémoire sur la forêt, 143.
- Saint-Ghislain. Journal de siège, 417; — plans, 296, 298, 299, 301, 423.
- Saint-Gildas, paroisse, 19.
- Saint-Gothard. Note sur le combat du Saint-Gothard, 302.
- Saint-Guillain. Siège, 250.
- Saint-Hippolyte. Plans, 239, 299.
- Saint-Hippolyte-du-Vergeron, 18.
- Saint-Honorat (Ile de). Atlas des fortifications, 293; — plan, 306.
- Saint-Hospice. Plan, 306.
- Saint-Jean (Château). Plan, 314.
- Saint-Jean (Ile), 266.
- Saint-Jean-d'Acre. Sièges, 285, 421. — Voir : Jaffa.
- Saint-Jean-de-Losne Plans, 296, 300.
- Saint-Jean-de-Luz, 173; — plans, 239, 317.
- Saint-Jean-l'Évangéliste-du-Mélinais (Abbaye de), 378, 379; — état des revenus, 379.
- Saint-Jean-les-Bades, en Catalogne. Siège, 424.
- Saint-Jean-Pied-de-Port, 170; — notice, 457; — plans, 66, 149, 239, 305, 311.
- Saint-Jean-Sarbrick. Plan, 153.
- Saint-Laurent, fleuve. Plan de l'embouchure, 238.
- Saint-Louis (Ordre de). Comptes généraux (1773 à 1785), 80.
- Saint-Luc (de), grand-maître de l'artillerie. Observations militaires, 242, 327.
- Saint-Malo. Atlas de la place, 294; — placet des habitants, 439; — plans, 149, 304, 305, 311; — sièges, 420.
- Saint-Martin-d'Androque, 442.
- Saint-Martin-de-Ré. Mémoires, 161, 171; — plans, 149, 299, 300, 304, 305; — siège, 420.
- Saint-Maurice (de), 19.
- Saint-Mégrin (Comte de). Traduction des « Offices » de Cicéron, 356.
- Saint-Omer. Journaux de sièges, 163, 415; — mémoires, 165, 168, 257; — mémoires sur l'attaque, 323; — sur la défense, 136; — notice, 432; — plans, 148, 153, 169, 239, 298, 299, 300, 301, 304, 309, 311, 314, 317; — sièges, 167, 428.
- Saintonge. Carte de Masse, 179; — plans, 238.
- Saint-Paul, 20.
- Saint-Paul (Fort), 442.
- Saint-Philippe (Fort), 314; — sièges, 424, 425.
- Saint-Planchers, 27.
- Saint-Pol-de-Léon, 21.
- Saint-Pons (Évêque de). Mémoire sur les Nouveaux convertis (1698), 115.
- Saint-Quentin. Atlas de la place, 291; — bâtiments d'artillerie, 316; — camp, 30; — mémoires, 161, 257, 305; — plans, 148, 299, 304, 311; — siège, 420.
- Saint-Réal (C. Vischard, abbé de). Discours, 337.
- Saint-Sébastien. Camp, 29; — fort, 30, 92; — mémoires, 259, 458, 459, 462; — plans, 303, 310, 314; — plan du siège, 362; — siège, 203.
- Saint-Sever. Mémoire sur la forêt, 33.
- Saint-Simon. Régiment, 73.
- Saint-Tron. Mémoire sur le camp, 30.
- Saint-Tropez (Ile de). Atlas des fortifications, 293; — fortifications, 262; — garde-côtes, 18; — plans, 149, 305, 309, 311.
- Saint-Vaast (Cense), 22.
- Saint-Valéry-en-Caux. Cartes, 308; — plans, 239, 304, 305, 312.
- Saint-Venant. Atlas de la place, 295; — journal de siège, 163; — mémoires, 165, 168, 257; — plans, 148, 169, 239, 299, 301, 309, 311; — siège, 420.
- Saint-Vincent. Atlas de la place, 293; — plan, 311.
- Sainville (Eure-et-Loir). Atlas de la localité, 142.
- Sala. Le manège militaire, 47.

- Salamanque. Siège, 426.
- Salces, 114 — atlas des fortifications, 294; — plans, 149, 153, 304, 311; — siège, 301.
- Saldern (de). Principes de tactique, 245.
- Salines. Mémoires, 219, 220.
- Salinge, commandant. Mémoires sur les batteries des côtes de Corse, 452.
- Salins. Atlas de la place, 293; — châteaux Saint-André, de Bracon et de Bélin, 299; — mémoires, 163, 222, 293; — plans, 149, 153, 301, 304, 311.
- Sallengros (Antoine). Projets de fortifications, 242, 320.
- Salleron (D<sup>r</sup>). Lettres, 393.
- Sallonier (de). Mémoire sur Douai, 165.
- Salmon. Projet d'une école d'attaque de place à Saint-Omer, 165.
- Salvador. Mémoire sur la poudre à canon, de Braddock; traduction, 329.
- Sambre, 166, 257; — canal de la Sambre à l'Escant, 169; — canal de la Sambre à l'Oise, 178; — navigation, 169.
- Samoreau. Camp, 317.
- Sampigny (Parc de), 52.
- Sancerotte. Lettre, 404.
- Sandwith (D<sup>r</sup> Humphrey). Relation d'un voyage en Asie Mineure; traduction, 102.
- San-Felipe (Fort). Siège, 426.
- Sans (Abbé). Travaux électriques sur la paralysie, 347.
- Sanson. Carte des Alpes, du duché de Milan et de la Savoie, 306; — carte de la Haute-Saxe, 120.
- Sanson (D<sup>r</sup>). Lettres, 394.
- Santa-Cruz Extraits de ses mémoires militaires, 243.
- Santé (Conseil de). Catalogue de la bibliothèque, 395; — plan d'enseignement, 395; — rapports sur des projets de voiture pour les blessés, 401-404.
- Santé (Service de), 28, 392; — armée allemande, 392; — hôpitaux, 81; — projets et rapports sur l'état actuel du corps de santé, 397, 398.
- Santerra. Combat, 302.
- Santeln (de). Rapport sur la brochure du capitaine Favé, 456.
- Santi, 402.
- Santia, en Piémont Siège, 426.
- Santoña. Mémoire, 459; — siège, 426.
- Sapeurs, 85; — atlas du sapeur, 322.
- Saragosse. Sièges, 177, 285, 417, 426.
- Sarazin (D<sup>r</sup>). Lettres, 394.
- Sardaigne. Abrégé historique du royaume de Sardaigne, 119; — état général de l'armée, 12; — histoire, 110; — plans des places, 306; — service des places, 34, 35; — uniformes, 79.
- Sardaigne (Rois de), 138, 170, 200; — manuscrits leur ayant appartenu, 306, 314; — ouvrages à eux dédiés, 111. — Voir : Savoie.
- Sardis. Plan, 300.
- Sarrat (Capitaine). Étude de grande tactique : 1815, 11.
- Sarre (La), rivière, 252.
- Sarrebruck, 211.
- Sarrequemines. Plan, 153.
- Sarrelouis. Atlas de la place, 292; — mémoires, 165, 168, 171, 189, 193, 203; — plans, 149, 153, 169, 301, 304, 310, 311, 314, 315, 317.
- Sarthe. Administration du département, 368.
- Sarzeau, 19.
- Sas-de-Gand. Mémoires, 301, 442; — plan, 302; — sièges, 426.
- Saugeon (Marquis de). Voir : Campet de Saugeon.
- Saumur. Plans du château, 298, 311.
- Sauret, général. Lettre, 408.
- Sauveur (Joseph). Eléments de géométrie, 346; — fortifications des places, 207; — mémoires sur l'artillerie, 241; — traité de fortifications, 157, 197, 198, 199.
- Sauveur fils. Manière dont on doit visiter une place, 204.
- Savannah, en Amérique. Siège, 426.
- Saverne. Carte de la pépinière, 156; — mémoires, 164, 255; — plans, 301, 308.
- Savoie, 342; — mémoires sur les frontières, 166, 170, 253, 264; — mé-

- moire sur l'armée, 28 ; — plans et cartes, 93, 144, 306.
- Savoie (Ducs de), 80, 138, 195, 200 ; — reliure aux armes, 306. — Voir : Amédée VI et Charles-Emmanuel III.
- Savoie (Eugène, prince de), 93.
- Savone. Plans, 303, 305, 317 ; — sièges, 67, 426.
- Saxe. Détails historiques de la révolution de 1745, 120 ; — histoire de la campagne de 1809, 97 ; — mémoire sur l'infanterie, 41 ; — ordre de bataille de l'armée saxonne en 1800, 101.
- Saxe (Hermann-Maurice, comte de), maréchal de France, 94, 177 ; — lettres au chevalier de Polard, sur la guerre de Bohême, 166 ; — rêveries, 360.
- Saxe-Weimar (Bernard de). Sa mort, 350 ; — traités avec Louis XIII, 349.
- Saxenhausen. Camp, 167 ; — plan, 200.
- Scale (Bernard). Atlas d'Irlande ; traduction, 112.
- Scarena. Siège, 426.
- Scarpe, rivière. Projet de dessèchement des rives, 444, 445.
- Scarpe (Fort de), 91 ; — plans, 148, 298.
- Scarth (James). Lettre à Omodei, 56.
- Schartfeld. Siège du château, 426.
- Scharnitz. Siège, 426.
- Schaumont (Dr). Lettres, 394.
- Scheel (H.-O. von). Système de fortification, 270.
- Schef, sergent du génie. Tableau historique et militaire de Bougie, 127.
- Scheleyden. Plan, 153.
- Schels (J.-B.), major autrichien. Tableau des opérations des armées alliées contre Paris en 1814 ; traduction, 99.
- Schenck. Siège, 426.
- Schenken-Schans (Fort de), 300.
- Schetland (Iles de), 259.
- Schlestadt. Atlas de la place forte, 292 ; — mémoires, 164, 214, 255 ; — plans, 149, 153, 200, 300, 301, 304, 308, 311, 317.
- Schlözer (A.-L.). Manuscrit lui ayant appartenu, 69.
- Schœlcher, commandant. Mémoire sur Valenciennes, 443.
- Schols l'aîné (de). Mémoire sur la conduite des galeries de contre-mines, 163, 226.
- Schorndorf. Siège, 426.
- Schutt (Ile de), Plan, 302.
- Schweidnitz. Journaux de sièges, 163, 415 ; — mémoire, 168 ; — plan, 169 ; — sièges, 90, 285, 417, 426.
- Schweinfurt. Plan, 200.
- Scireck. Plans des environs, 91.
- Scopol. Plan, 302.
- Scoutetten (H.), chirurgien-major. Exposé de la situation des officiers de santé, 397 ; — lettres, 393.
- Scrive (Dr F.-L.). Coup d'œil sur l'acclimatement des Français en Afrique, 398.
- Sebourg. Mémoire sur le camp, 30.
- Séchelles (de), 71.
- Seckendorff (de), 92.
- Sedan. Atlas de la place, 292 ; — mémoires, 165, 167, 171 ; — plans, 149, 300, 304, 305, 307, 311, 315, 317 ; — principauté, 104.
- Sedan (Robert de La Marck, seigneur de). Histoire de Louis XII, 118, 248.
- Sédillot jeune, membre du Conseil de santé. Lettre, 409.
- Séguiran (Le P. Gaspar). Réponse au P. Nouel, 380.
- Séguir (Philippe-Henri, marquis de), 52, 140, 242.
- Schinck. Plans, 301, 302.
- Schols l'aîné (de). Mémoire sur les galeries de contre-mines, 163, 226.
- Seignelay (Jean-Baptiste Colbert, marquis de), 197.
- Seille, rivière, 220 ; — inondations, 169.
- Seillerie (Terre de). Plan, 143.
- Sekink. Plans, 301, 302.
- Sené. Manière géométrique de toiser les voûtes d'arête, 290.
- Senef. Mémoire sur le camp de Senef, 301.
- Senégal. Mémoire sur la mission Le Châtelier au Sénégal, 121.
- Senneton de Clermont. Traité de la nature des fleuves, de Gulelmini ; traduction, 237.
- Sens (Évêque de). Mémoire sur les Nouveaux convertis (1698), 115.



- Sept ans (Guerre de), 418; — journal des campagnes de 1756, 88; — recueil de pièces, 89.
- Septimanie. Régiment des dragons de Septimanie, 20.
- Sequin (Fort de), 295.
- Séraucourt (L.-F. de), intendant. Mémoire sur les Nouveaux convertis (1698), 115.
- Séré (D<sup>e</sup> Henry). Appareil amoro-inamovible de chirurgie, 398.
- Serin, concierge de l'Étoile. Mémoire sur la levée des tailles, 124.
- Serin (Fort de). Plan, 302.
- Sermensan, capitaine. Tactique d'infanterie du marquis del Duero; traduction, 41.
- Serravalle (Château de). Siège, 426.
- Serre, capitaine. Rapport sur la visite des directions de Toulouse, etc., 455.
- Servasia (Comte de). Voir : Vignon.
- Service des places. Extrait d'ordonnance, 34; — règlement pour les places du roi de Sardaigne, 34-35. — Voir : Fortifications, Places fortes et Vauban.
- Service en campagne. Projet d'ordonnance, 34; — règlement de l'armée prussienne, 181.
- Service militaire. Institution du jeune gentilhomme, 134; — mémoire sur le service militaire en Prusse, 9.
- Seu d'Urgel, 317, 426, 458.
- Séville. Fonderie, 455.
- Shaler (William). Notice sur les mœurs des Berbers; traduction, 111.
- Sicile. Histoire, 110, 119; — plans, 238.
- Sidi-bel-Abbès, 121.
- Sidi-Ferruch. Mémoire sur le camp, 429.
- Sièges, 173, 218, 283, 289, 323, 361; — approvisionnements, 215, 216, 217; — mémoires divers, 166, 230, 338, 340; — principes généraux sur l'exécution des travaux des sièges, 171; — tableau des sièges de 1792 à 1823, 283; — traités sur l'art des sièges, 58, 59, 60, 61, 154, 160, 181, 182, 183, 185, 197. — Voir : Cormontaigne, Fortifications, Vauban.
- Sierck, 257; — atlas de la place, 292; — plans, 315, 317.
- Signorino, capitaine à la légion étrangère. Cercle de Sidi-bel-Abbès : notices sur les fonctionnaires arabes, 121.
- Silésie, 251; — causes de la guerre de Silésie sous Frédéric II, 88.
- Silistrie. Siège, 426.
- Simancas, 117; — extraits des archives, 117.
- Simon (A.), capitaine. Mémoire sur l'état actuel de la place de Nord-Libre (Condé), 446.
- Simplon (Département du). Évacuation, 280.
- Sion, en Valais. Siège, 426.
- Sisteron, 189; — atlas de la place, 293; — plans, 149, 306, 311.
- Sivras (de). Lettre à lui adressée, 20.
- Skrine (Henry). Description des rivières de la Grande-Bretagne; traduction, 111.
- Sloten. Plan, 296.
- Sluis, (L'Écluse). Journaux de siège, 170, 329; — mémoire, 442; — plans, 296, 299; — sièges, 424.
- Société de médecine militaire. Projet de règlement, 398.
- Socoa (Fort de). Plans, 66, 149, 311.
- Soissons. Sièges, 285, 418, 420.
- Soissons (Évêque de). Mémoire sur les Nouveaux convertis (1698), 115.
- Solde. Recueils sur la solde, 70, 246, 247.
- Solécisme (Le), comédie, 374.
- Soleure. Plan, 303; — traité d'alliance entre la France et les Cantons suisses, 123.
- Solminihac de La Mothe (Chevalier de). Atlas de l'Inde, 321.
- Solre-le-Château. Plan, 239.
- Somis. Plans des places du département de Marseille, 294.
- Somme (La), rivière. Mémoire, 257.
- Sonis (L.-G. de), général. Sa blessure à Loigny, 405.
- Sonnenstein. Siège du château, 426.
- Sonnets, 375.
- Sonolet (de). Atlas de St-Florent, 295.
- Sonrier (D<sup>e</sup>). Lettres, 394.
- Sousino. Siège, 426.

- Sonty, capitaine. Projet d'équipage de siège contre Tarragone, 460.
- Soor (La), rivière, 252.
- Sorbier, commandant l'artillerie de l'armée des Grisons. Lettre, 408.
- Sorel, capitaine. Note sur l'histoire de Bouchain, 445.
- Sospello, 253.
- Soubise. Capitainerie garde-côtes, 19.
- Soubise (Charles de Rohan, maréchal de). Compte rendu relatif à des ordonnances sur l'artillerie, 24.
- Soubirany (Pierre-Amable de). Lettre, 409.
- Soult (Nicolas-Jean-de-Dieu), maréchal, duc de Dalmatie, 441; — dédicace d'un ouvrage à son adresse, 32.
- Sourdon (Chevalier de). Procès-verbal de la visite du marquis de Clermont-Tonnerre à l'École de La Flèche, 387.
- Sousse. Topographie médicale, 395.
- Spandau. Mémoire sur le camp, 35; — siège, 426.
- Sparre (Chevalier de), lieutenant-colonel. Code militaire, 24.
- Sparte. — Voir : Lacédémone.
- Speckel. Carte d'Alsace, 203.
- Spessart, 169, 170.
- Spillmann (Dr). Lettres, 394.
- Spina Longa. Plan, 303.
- Spinoza (B.). Résumé de son système philosophique, 373.
- Spire. Mémoire sur la bataille, 314; — mémoire, 256; — plan, 200.
- Splanchnologie, 413.
- Stade. Plan, 302; — siège, 426.
- Staouéli. Mémoire sur le camp, 430.
- Staracius (Johannes Vincentius), 120.
- Statt-am-Holf. Siège, 426.
- Stavoren. Plan, 296.
- Steenberg. Plan, 296.
- Steenkerk, 86, 305.
- Steenwyk. Plans, 296, 301.
- Steinkerque, 86; — plans de la bataille, 305.
- Stenay. Atlas de la place, 292; — plans, 239, 298, 301, 304, 305.
- Stephenswerth. Siège, 426.
- Stéréotomie. Recueil d'épures, 232; — traité, 289.
- Stettin, 280; — plan, 303; — sièges, 426.
- Stockholm. Plan, 303.
- Stofflet (Jean-Nicolas). Surprise de ses troupes à La Saugrenière, 436.
- Stralsund. Plan, 302; — siège, 426.
- Straubourg. Bâtiments militaires, 316; — gymnase, 322; — inondations, 162; — mémoires, 31, 162, 164, 165, 168, 169, 171, 187, 189, 214, 225, 255, 292; — plans, 149, 153, 300, 301, 304, 307, 308, 310, 311, 317; — sièges, 203, 429; — tranchées du polygone de l'École d'artillerie, 456.
- Stratégie, 3-4; — ouvrages attribués à Frédéric II, 1. — Voir : Tactique.
- Strauss (Dr). Lettres, 394.
- Stuard de Bonair (Henri). Rangs des cardinaux, des enfants des Rois, des officiers de la Couronne, etc., 342.
- Stutt-rheim (de). La guerre de 1809; traduction, 305.
- Substances (Service des), 27, 31, 69, 216; — mémoire, 245; — recueil de documents, 70, 71, 72; — Voir : Pain de munition.
- Succession d'Autriche (Guerre de la), 418; — campagne de 1742 : journal, 88; — route du régiment de la Reine de Metz en Bohême, 95; — recueil de pièces, 89; — relations des batailles de Piémont et d'Italie, 175; — tableau des événements de la guerre, 87.
- Succession de Bavière (Guerre de la), 418; — journal des opérations de l'armée du roi de Prusse en 1778, 89.
- Succession de Pologne (Guerre de la). Plans des marches de l'armée impériale en 1734, 94.
- Succession d'Espagne (Guerre de la), 418.
- Suchet (Louis-Gabriel). Lettre, 408.
- Suchtelen. Ex-libris de la bibliothèque, 68.
- Sud-Africaine (Guerre). — Voir : Transvaal.
- Sudermanie (Duc de), 127.
- Suë (Pierre). Extraits des registres de l'Académie des sciences, 401; — lettre, 409.
- Suède, 82; — guerre russo-suédoise, 418; — mémoire sur la discipline

- militaire, 133; — poids et mesures, 173; — statistique, 127; — traités avec la France, 359; — Voir : Charles XII.
- Suisse, 344; — campagnes, 96, 272, 274; — de l'origine de la république des Suisses, 353; — géographie de Louis XVI, 112-113; — histoire, 354; — mémoires sur les compagnies suisses, 73, 74, 133; — traité de Soleure, 123; — voyage en Suisse, 344.
- Sullivan (Fort de). Siège, 426.
- Sully (Duc de). Sonnet à lui adressé, 375.
- Sund (Le). Carte, 302.
- Surguier, médecin, 407.
- Surrey (Comté de). Mémoire, 259.
- Surville, capitaine. Organisation d'un équipage de siège contre Saint-Sebastien, 462.
- Suse. Pas de Suse, 298; — plans, 298, 300, 304, 306; — sièges, 426.
- Suse (Vallée de). Description, 442.
- Sussex (Comté de). Mémoire, 159.
- Sustrac, capitaine. Organisation du personnel de l'artillerie, 463.
- Swart-Suis, 296.
- Sylva (Marquis de). Examen de son système sur les armes actuelles, 4.
- Syracuse. Plans, 93, 317; — siège, 426.
- Syrie. Campagne de l'an IV en Syrie, 96.
- Szegedin. Siège, 426.
- T**
- Tabago. Combat, 302; — siège, 426.
- Tabor, en Bohême. Siège, 426.
- Tactique. Recueils de plans sur divers sujets de tactique, 8; — traités, 4, 5, 6, 7, 9, 10, 11, 135, 136, 148, 243, 245.
- Tagliamento (Vallée du), 278.
- Tailles. Collecteurs, 22; — exemptions, 21, 23; — mémoires divers, 129, 337; — tailles d'Auvergne, 124.
- Talan. Places, 297.
- Talleyrand-Périgord (Ch.-M., duc de), 116.
- Tambours et trompettes. Documents, 27.
- Tamisier, capitaine. Notes sur les armes portatives, 55.
- Tanjaor, dans l'Inde. Siège, 426.
- Tarade. Devis pour la construction des fortifications en face de Brisach, 362; — fortifications de Fribourg-en-Brisgau, 187; — de Landau, 187; — de Vieux-Brisach, 186, 187.
- Tardif. Mémoire sur Metz, 220.
- Tarente (Golfe de), 279; — carte, 93.
- Tarifa. Sièges, 417, 426.
- Tarn, rivière, 320.
- Tarneau (Le). Manuscrit lui ayant appartenu, 3.
- Tarragone. Projet de fortifications, 460; — plan, 303; — sièges, 285, 417, 426, 459.
- Tatihou (Ile de). Atlas des fortifications, 294; — plan, 311.
- Taverne de Longchamps. Atlas de Bel-fort, 293; — mémoire sur la province d'Alsace, 168.
- Tcheleby (Kiatib). Géographie turque, 111.
- Télégraphe, 387; — projet de Madier, 128.
- Temesvar. Sièges, 426.
- Tempelhof, général, 94; — manuscrit lui ayant appartenu, 1.
- Téniah, rivière, 101.
- Tennent (Sir J. Emerson). Histoire de l'artillerie; traduction, 56.
- Termonde, 319; — bâtiments militaires, 319; — plans, 300, 317; — pont tournant, 320; — siège, 422.
- Ter-Neuzen. Plan, 296.
- Térouanne. Plan, 239.
- Terre-Neuve. Saint-Jean, 424.
- Tersogno. Projet d'attaque, 254.
- Tertolen. Plan, 296.
- Terver. Plan, 296.
- Testevuide. Description du royaume de France en 1780, 141; — terrier de la Corse, 145.
- Texier de Norbeck. Attaque et défense des places, 68; — mémoire sur le plan de Thionville, 65.
- Thaza, 430.
- Thèbes. Histoire, 110.
- Theresian-Stadt (Forteresse de), 168.
- Theys (J.-B.-J.), pharmacien. Lettre, 411.

- Thibault de Lapinière (Jean), major garde-côte, 21.
- Thibaut (Pierre), cabaretier, 379.
- Thiébault (Baron Paul), général. Rapport sur l'expédition du Portugal, 97.
- Thiébault, pharmacien. Lettre, 411.
- Thieffries-Beauvoir (Comte de), capitaine. Plan de constitution d'armée, 160; — plan d'une nouvelle coalition contre la France, 95.
- Thiel. Plan, 301.
- Thierry, capitaine. Mémoire sur le chevalier belge, 65.
- Thildouck (Écluse de). Plan, 320.
- Thilorier. Description d'un chariot inversable, 403.
- Thiollet, 330.
- Thionville. Atlas de la place, 292; — mémoires, 203, 213, 223; — plans, 65, 149, 153, 296, 300, 304, 309, 310, 311, 313, 315; — sièges, 426.
- Thiroux. Lettre, 398.
- Thiry (A.), chef d'escadron. Projet de règlement des manœuvres de l'artillerie de campagne attelée, 52.
- Thiville (de). Système de tir à ricochet, 218.
- Tholozé. Projet des réformes des places, 268.
- Thomas, inventeur d'un nouveau canon, 136.
- Thomas (Major Ed.). Nouvelle organisation du service de santé, 400.
- Thomassin, chirurgien. Lettre, 411.
- Thomassin, ingénieur. Extraits d'un mémoire sur la fortification, 177; — mémoires sur la fortification, 158, 169.
- Thomassin (R. P. Louis). Remarques sur les conciles, 372.
- Thorn. Mémoire, 278, — sièges, 285, 418, 426.
- Thouret, directeur de l'École de médecine, 402; — lettre, 409.
- Thrinobraise (Père). Sermon, 365.
- Thugut (Baron de), 95.
- Thuillier, métairie à Chigné (Maine-et-Loire), 385.
- Tibre, fleuve. Navigation, 236.
- Tillemont (de). Travail sur les poids et les mesures, 108.
- Tillette de Clermont-Tonnerre (Comte de), 366.
- Tiroirs de Louis XIV. Manuscrits militaires, 28-32.
- Tiron, 376.
- Tison (Frère Daniel). Traité d'arithmétique, 341.
- Toison d'Or (Ordre de la), 80; — recueil, 247.
- Tolède. Inquisition, 350.
- Tongres. Plan, 317.
- Tonningen. Plan, 302; — siège, 426.
- Topographie. Leçons, 55; — mémoires, 109; — signes conventionnels, 108.
- Torcy (Marquis J. et marquise de). Compliments à leur adresse, 374, 375.
- Toreau. Plan du château, 304.
- Torgau. Siège, 426.
- Torthe (L.), médecin aide-major. La fièvre typhoïde en Tunisie, 396.
- Tortone. Plans, 93, 303, 306; — sièges, 426.
- Tortose. Plan, 303; — sièges, 204, 285, 417, 426.
- Toscanelli (Charles). Uniformes de l'armée sarde, 79.
- Tott (Baron François). Mémoires, 343.
- Touchar, sellier. Mémoire sur un projet de voiture, 402.
- Toul. Mémoires, 193, 203; — plans, 149, 153, 298, 304, 310, 311, 315; — sièges, 406, 420.
- Toulon, 107, 439, 440, 450; — atlas de la place, 293; — défense des côtes, 325; — fortifications, 262; — garde-côtes, 18; — hôpital auxiliaire, 403; — journal du siège, 163; — mémoires, 165, 185, 235, 276; — plans, 149, 239, 305, 307, 309, 311; — plan de l'arsenal, 362; — sièges, 420, 440.
- Toulougeon (C.-François-Emmanuel, vicomte de). Son histoire de France : erreurs du 2<sup>e</sup> volume, 27.
- Toulouse, 402; — direction d'artillerie, 455; — fonderie, 462, 463; — notes et mémoires, 441; — plans, 299; — plan de la bataille, 441; — port, 234; — projets de fortifications, 459, 460.

- Toulouse (Archevêque de), 18.  
Toulouse (A. de Bourbon, comte de), 18.  
Tournade, lieutenant-colonel. Note sur Marseille, 437.  
Tournai, 168, — découverte du tombeau de Childéric, 342; — journal du siège, 163; — plans, 153, 298, 300, 301, 304, 313, 314, 317; — sièges, 202, 218, 285, 415, 417, 426, 457.  
Tournois et joutes, 74.  
Tourny (de). Lettre, 20.  
Tourquin. Mémoire sur Calvi, 453.  
Tournelle, médecin des hôpitaux de Beaçon. Lettre, 409.  
Touzard, capitaine. Défense de Perpignan, 461.  
Touzard (l'hevalier de). Détails des défenses de la frontière, entre Givet et Avesnes, 169.  
Train des équipages, 322.  
Traitants. Liste des traitants, 125  
Trais, 123; — recueils généraux, 349; — histoire des traités conclus entre la France et l'Espagne, 122; — traités entre la France et la Suède, 359; — traités d'Aix-la-Chapelle, 87, 254, 359; — de Courtrai, 128; — de Montreuil, 348; — de Munster, 350, 359; — de Nimègue, 359; — de Soleure, 123; — des Pyrénées, 203, 359; — Voir : Trêves.  
Traités philosophiques. De la connaissance des hommes, 350; — de la fermeté, 351. — Voir : Boulainvilliers, Leibniz, Morale, Philosophie, Spinoza.  
Tranchant-Laverne (L.-M.-Ph.). Différences de longitude entre Prague, Dresde et Breslau; traduction, 109; — essai sur la manière de déterminer géographiquement la position des lieux, d'Argberger; traduction, 109.  
Transport des blessés. Modèles de voiture pour le transport de blessés, 401-403.  
Transvaal. Guerre de 1899, 419.  
Trarbach. Plans, 153, 200, 304, 310, 313, 317; — sièges, 426.  
Traux (de). Atlas des bâtiments militaires d'Anvers, 319.  
Treilles. Lettre des habitants de la commune au lieutenant-colonel Jabbro, 1.  
Trélat (Dr). Lettre, 394.  
Trémel. Catalogue des manuscrits de la bibliothèque du comité du Génie, 219; — hauteurs géographiques de divers points de la France, 283.  
Trentin. Carte, 93.  
Trêves. Trêve d'Anvers, 348; — de Ratisbonne, 123.  
Trêves. Fort, 211; — plan, 300.  
Tribout. Lettres, 394.  
Tribunaux. Essai sur les tribunaux, 355.  
Trigonométrie, 285, 456.  
Trieste. Siège, 426.  
Trino, en Piémont. Siège, 426.  
Tripier (J.), général. Abris pour les canons, 181; — système d'organisation des remparts pour l'artillerie, 181.  
Tripoli de Barbarie. Plan, 302.  
Troie (Ilion). Histoire, 110.  
Trois-Évêchés. Mémoires sur les frontières, 168, 170, 202, 257; — plans, 238; — routes de frontières, 178.  
Trois-Riceys Terrier général, 142.  
Trompettes. Documents divers, 27.  
Trondhjem. Plan, 303.  
Trouville (d.). Mémoire explicatif d'une voiture litère, 473.  
Troyes. Plan, 299.  
Trudaine (Daniel Charles), 124.  
Tunis. Topographie médicale, 395.  
Tunisie. État sanitaire de la côte orientale, 396.  
Turenne (Henri de la Tour d'Auvergne, duc de Bouillon, vicomte de), 29; — articles accordés par lui à Dunkerque, 364; — discours contenant l'histoire de sa vie, 104; — mémoires sur ses campagnes de 1643 à 1658, 85; — ordre pour la disposition des bataillons un jour de combat, 133.  
Turgot, capitaine, 34.  
Turin. Arsenal, 128; — bureau topographique, 12; — journal du siège, 163; — mémoires, 164, 168; — plans, 93, 306, 314, 317; — sièges, 180, 211, 285, 417, 426.  
Turmel. Lettre, 225.

- Turpin. Catalogue de la bibliothèque du  
Dépôt de la Guerre, 131.
- Turpin de Crissé de Sanzay (Christophe-  
Louis), évêque de Rennes. Bulle l'ins-  
tituant, 377.
- Turquois (Abbé François), curé de  
Brette. Copie de la généalogie de la  
maison de Lavardin, 371.
- Turquie, 90, 176; — géographique, 111;  
— guerre de 1716 à 1738, 419;  
— guerre de Peterwardein, 92; —  
guerre contre Venise, 202; — guerre  
russo-turque, 418, 419; — histoire  
de l'empire turc, 343, 353; — poids  
et mesures, 108.
- Tutelles (Édit des), 19.
- Tuy. Siège, 426.
- Typographie. Inventaire des typogra-  
phies orientale et grecque de l'Im-  
primerie royale, 355.
- U**
- Ulm. Mémoire, 256; — plans, 199,  
303; — sièges, 426.
- Uniformes, 105; — collection des uni-  
formes des troupes françaises, 73, 74,  
75; — dessins des uniformes des  
troupes du roi, 76; — recueils, 77-  
80; — uniformes espagnols, 78; —  
uniformes russes, 80; — uniformes  
sardes, 79; — uniformes des troupes  
de Hesse, 79.
- Urbain, médecin Lettre, 411.
- Urbani. Atlas des forts des États romains,  
324.
- Urgel. Mémoire et plans des forts, 458;  
— plan, 317; — sièges, 426. —  
Voir : Seu d'Urgel.
- Ursins (Marie-Anne de la Trémoille,  
princesse des), 21.
- Ushitza. Siège, 426.
- Utrecht. Carte de la province, 150.
- Uxelles (N. du Blé, marquis d'). Journal  
de la défense de Mayence, en 1689,  
270, 416.
- Uzès (Ch.-E. de Crussol, duc d'). Manus-  
crit à ses armes, 134.
- V**
- Vadier (Marc-Guillaume-Albert), con-  
ventionnel. Lettre, 409.
- Vaillant, capitaine. Traduction de l'ou-  
vrage de H. Douglas sur le système  
de Carnot pour la défense des places  
fortes, 175.
- Vaillant (D<sup>r</sup>). Lettres, 393.
- Valat, chef d'escadron. Journal des opé-  
rations du 2<sup>e</sup> régiment de hussards  
prussiens en 1870, par Machsensen;  
traduction, 365.
- Valazé (Général baron), 59; — fortifica-  
tions de Paris, 282; — manuscrit lui  
ayant appartenu, 193; — papiers,  
417; — siège d'Alger : projet des  
attaques, 429.
- Val-de-Grâce, à Paris, 391-398, 407,  
413, 414.
- Valée (Sylvain-Charles, comte). Note  
pour les écoles de l'artillerie et du  
génie, 455.
- Valeggio. Plan, 323.
- Valence. Atlas de la place forte, 293; —  
plan, 311.
- Valence, en Espagne. Siège, 142.
- Valence, en Piémont. Plans, 93, 303,  
306; — sièges, 426.
- Valenciennes. Atlas de la place forte,  
291; — camp, 301; — défense, 335;  
— journaux de siège, 163, 415; —  
mémoires, 164, 165, 167, 257, 443;  
— plans, 149, 153, 169, 239, 298,  
299, 300, 301, 304, 310, 311, 317,  
417, 443; — sièges, 270, 285, 417,  
420.
- Valentia, en Irlande, 109.
- Valleau du Rivage. Arrêt du conseil  
d'État le concernant, 21.
- Vallière, commi saire. Projet d'une ex-  
périence pour déterminer les courbes  
des bombes, 328.
- Vallière (le). Di cours sur les mines, 241.
- Vallois, commandant, 448.
- Vallon, ingénieur. Plan du chemin pro-  
jeté dans la vallée de Barcelonnette,  
143.
- Vallongue (P.), général. Notice sur

- Saint-Omer, 432; — opérations des armées en l'an IX et l'an X, 273, 274.
- Valois (Marguerite de), reine de France, 363.
- Valori (de), ambassadeur de Berlin, 41.
- Valory (de). Mémoires sur Cambrai, 164; — sur le Quesnoy, 447.
- Valterre, colonel. Lettre, 408.
- Vandamme (Dominique-René), général. Lettre, 408.
- Van de Polder. Mémoire sur le nivellement le long du Rhin et du Wecht, 277.
- Van der Merwede. Mémoire sur le nivellement le long du Rhin et du Wecht, 277.
- Vandeyk (Francesco). Architecture militaire, 58.
- Van Hooff. Mémoire sur le nivellement le long du Rhin et du Wecht, 277.
- Vannes. Capitainerie garde-côtes, 19.
- Vanolles (de). État des routes d'Alsace, 156.
- Van Teylingen (Augustin). Épitaphe, 381.
- Van Zuÿlen van Nÿevelt. Mémoire sur le nivellement le long du Rhin et du Wecht, 277.
- Var, fleuve, 443.
- Varenne (de), 402.
- Varrey. Le palais de la modestie, 357.
- Varsovie (Duché de). Atlas militaire, 67, 321; — révolution, 420.
- Vasselieu (dit Nicolay), capitaine, 330.
- Vatican (Le). Dessins et plans, 128.
- Vauban (Sébastien Le Prestre, maréchal de), 176, 228, 259, 307; — aqueduc de Maintenon, 202; — avis sur les attaques de Landau, 161; — catalogue des manuscrits lui appartenant, 195; — catalogue des ouvrages de sa bibliothèque, 161, 193; — description de Granville, 435; — devis de Mont-Royal, 190; — des ouvrages pour la construction d'une fortification en face de Brisach, 362; — le directeur des fortifications, 218; — l'expérience de l'architecture militaire, 362; — fortifications de Gravelines, 442; — instructions pour la conduite des sièges, 60, 61, 154, 182, 183, 184, 204, 205; — instruction pour servir au règlement du transport des terres, 147; — instructions pour servir au règlement des garnisons, 60, 61, 185, 190, 191, 216, 362; — instruction sur l'approvisionnement des places, 161; — lettres, 186, 191, 192, 203; — mémoires, 161, 190, 195; — sur la course, 185; — sur les places frontières, 185, 186; — sur la trop grande quantité de places, 268, 269; — sur Belle-Ile, 194; — sur Brest, 185, 194; — mémoire et projet sur Brisach, 188; — sur Casale, 193; — sur Dunkerque, 194; — sur Metz, 220; — sur Namur, 188, 190; — sur Sarrelouis, 193; — sur Verdun, 189; — navigation intérieure, 193; — observations au sujet de l'estimation des projets de Neul-Brisach, 172; — oisivetés, 186, 193; — projet de navigation pour réunir la Flandre, l'Artois et Dunkerque, 128, 167, 434; — projets de paix, 186, 194; — projets des places du Dauphiné, 189; — des précautions à prendre contre les bombardements du Havre, 161; — projets de Bayonne, 171, 194; — de Belfort, 194; — de Charlemont et Givet, 190; — d'Huningue, Strasbourg et Fort-Louis, 189; — de Longwy, Phalsbourg, Sarrelouis, Landau, Furnes, etc., 189; — de Mons, 187; — les propriétés de Strasbourg, 187; — recherches biographiques, 195; — reliure à ses armes, 194; — réponse à un placet des habitants de Saint-Malo, 439; — revêtements, chapes des voûtes et autres sujets, 186; — traité de l'attaque et de la défense des places, 57, 58, 59, 61, 183, 197, 332; — traité de fortification, 62, 185; — traité des sièges, 58, 181, 182, 361; — utilité des places fortes, 61, 197, 198, 207; — visites des places et frontières, 194; — voyage sur la frontière, 188.
- Vauban (Fort). Siège, 423.

- Vaudémont (Prince de), gouverneur du Milanais. Lettres, 246.
- Vaudrevange. Plan, 153.
- Vault (de). Extraits de la correspondance de la cour et des généraux pendant le siège de Gibraltar, 334.
- Vaultier. Observations sur la manière de défendre une place, 200.
- Vauquelin (L.-N.), professeur au Collège de France, 402; — lettres, 409, 410.
- Vaussieux. Plan, 167.
- Vauthier. Lettres, 394.
- Vautier, 403.
- Vautry, capitaine. Projet d'armement de Bayonne, 461.
- Veer, 301.
- Végèce. De re militari; traduction, 135, 136.
- Vénasque. Siège, 426.
- Vence. Ambulance, 403.
- Vendée. Mémoire sur la guerre de Vendée, 273, 436; — Voir : Chouannerie.
- Vendôme (de), 137.
- Vendôme (François de), duc de Beaufort, 17; — apologie du duc de Beaufort, par G Girard, 370.
- Vendôme (Louis-Joseph, duc de), 91, 93, 204, 328.
- Venise, 277, 278; — atlas général, 324; — guerre contre les Turcs, 202; — plans, 300, 302; — sièges, 426, 427.
- Venloo. Journal de siège, 170; — sièges, 427.
- Venturini (Dr Karl). Guerre d'affranchissement de la domination française par la Russie et l'Allemagne, 98; — histoire de notre temps; traduction, 96.
- Vera-Cruz, 405; — sièges, 27.
- Vérard, inspecteur des hôpitaux. La vengeance (mœurs corses), 283.
- Verbois (Comp de), 154.
- Verceil. Attaques de la place, 91; — plan, 93; — siège, 428.
- Verdun, 163, 189; — atlas de la place, 292; — citadelle, 297; — plans, 149, 153, 298, 299, 300, 304, 310, 311, 315, — siège, 421.
- Verdun-sur-le-Doubs. Plans, 296, 297.
- Vère, rivière, 320.
- Vergez (Jean-Baptiste), chirurgien, 410; — instruction pour le service de santé de l'armée d'Italie, 404; — lettre, 411; — note, 407.
- Vergnes (Jean de). Mémoire pour le haut et bas pays d'Auvergne, 114.
- Vernet, chirurgien. Apostille, 410; — lettre, 411.
- Vérone, 323; — siège, 427.
- Véronèse Carte, 93.
- Verrier, colonel. Mémoire sur l'artillerie dans la direction de Corse, 451.
- Verrue, 168; — plans, 66, 91, 306; — siège, 427.
- Versailles, 58, 59; — Récollets de Versailles, 336, 341, 348.
- Versoy. Sièges, 301.
- Verton. Garde-côtes, 22.
- Vertus (Comtes de). Voir : Bretagne (C. et L. de).
- Véry (Le P. Philippe), 383.
- Vétérans. Mémoire sur les pensions des vétérans, 27.
- Vézelay. Election, 195.
- Vialis (de). Atlas de Bastia, Ajaccio et Bocognagno, 295; — atlas de la Seyne et de Saint-Vincent, 293; — description de l'île de Corse, 449; — mémoires sur Bastia, 451; — sur la situation de Saint-Florent, 451; — revêtements des fortifications, 240.
- Vianden. Plan, 153.
- Viborg. Siège, 427.
- Vicentin. Cartes et plans, 93.
- Vicq d'Azyr (Félix), secrétaire de la Société de médecine. Lettre, 402.
- Vidal (L.), 104. — Voir : Videt.
- Videl (Louis). Abrégé de l'histoire du comté de Lesdiguières, 104.
- Vido (He de). Citernes et magasins à poudre, 279.
- Vidon (de). Projet de fortifications, 162.
- Vienne. Drapeaux conservés à l'Arsenal, 73; — plans, 300, 302; — siège, 427.
- Vieux-Brisach, 162, 188, 362; — attaques de la place, 91; — mémoires, 164, 165, 203, 255; — plans, 300, 301, 308, 310; — siège, 427.
- Vieux-Moulin. Écluse, 320.



- Vignerot du Plessis-Richelieu (E. A. de). — Voir : Aiguillon (Duc d').
- Vignon (L.), comte de Servasia. Plan d'un travail sur les états-majors, 123, 124.
- Vigoureux. Épures de coupe des pierres et de charpentes, 232.
- Vilas, capitaine. Défense de Perpignan, 461.
- Villar (Inspecteur). Instruction pour le service de santé de l'armée d'Italie, 404.
- Villars (Louis-Hector, maréchal de). Son armée avant Friedlingen, 91.
- Villars-Lugein. Mémoire sur les fortifications de Philippsbourg, 293.
- Villaviciosa (Bataille de). Plans, 91, 300.
- Ville (Chevalier de), 194; — siège d'Hesdin, 431.
- Villefranche. Plans, 149, 153, 298, 304, 306, 311; — projet d'armement, 460; — siège, 421.
- Villefranche, en Roussillon. Plans, 239, 299.
- Villefranche-sur-la-Meuse. Plans, 297.
- Villelongue, 192; — traité du relief et défilement de la fortification, 231.
- Villemazy, commissaire-ordonnateur à l'armée d'Italie. Lettre, 408.
- Ville-Marie. Plan, 149.
- Villemont (de). Journal de la défense de Landau, 155; — mémoire sur la province d'Artois, 434; — pièces détachées et journal du siège de Landau, 201.
- Villeneuve. Notices de l'atlas des places fortes de France, 281.
- Villeneuve, lieutenant-colonel. Note sur l'établissement de Thaza, 430.
- Villeneuve (Terre de). Plan, 143.
- Villeneuve-lès-Avignon. Plan, 305.
- Villennost (de). Toisé des ouvrages des fortifications de Besançon, 201.
- Villequoy (Terre de). Plan, 143.
- Villers (P. de). Lettre au P. Bridier, 381.
- Villingen. Sièges, 427.
- Vincent. Mémoires sur la campagne de Portugal, 286.
- Vineuil (Louis Ardier de). Guerre de Paris, 370.
- Vingtième. Notes sur les collecteurs, 22.
- Vins. Garde-côtes, 22.
- Vintimille. Siège, 427.
- Vircorville, 20.
- Visscher (Nicolas). Carte de l'Alsace, 308.
- Vistule, rivière, 278.
- Vital, général. Cabinet, 208.
- Vitali. Traité pour l'approvisionnement de l'armée d'Afrique, 71.
- Vitry. Plan, 297.
- Vitry-le-François. Plan. 239; — siège, 421.
- Vivans. Mémoire sur la situation de Vivans, 451.
- Vivarois. Régiment, 73.
- Vivario. Plan, 295.
- Vivien, colonel. Lettre à Napoléon III, 194.
- Vivier (L.-Th.), capitaine. Relation du siège d'Anvers; traduction, 329.
- Viviers (Évêque de). Mémoire sur les Nouveaux convertis (1698), 115.
- Viville (E. de), lieutenant-colonel. Infanterie contre cavalerie, 40.
- Vizet, 30.
- Voisin (D. Fr.), 137.
- Voltaire (François-Marie Arouet de). Lettre, 248; — vie de J.-B. Rousseau, 364.
- Voorne. Mémoire sur le fort de Voorne, 295; — siège, 427.
- Vos (de). État des bâtiments militaires des Pays-Bas, 266.
- Vosges, 268.
- Voûtes. Mémoires pour l'application des chapas aux voûtes, 161, 186.
- Voyer de Paulmy (Marc-Pierre), comte d'Argenson, 106, 218, 223, 224, 228, 236, 260, 310.
- Vrégilles (de). Tir des mortiers, 456.

## W


- Wageningen. Plan, 295.
- Wagram. Liste des tués à la bataille de Wagram, 100; — relation de la bataille, 97.
- Waldeck (Comte Josias de), 202.
- Warbiereg. Plan, 303.

- Wasne-au-Bac. Plan, 91.  
 Wasselonnc. Siège, 427.  
 Wasserburg. Siège, 427.  
 Waterloo, 99.  
 Watier (Jean-François), chirurgien, 407 ;  
 — lettre, 411.  
 Watrin, général, 274.  
 Watten. Plan, 239.  
 Wecht, rivière. Étude sur le nivellement le long de ses bords, 277.  
 Weiss. Résumé du cours de Larrey, sur la chirurgie, 391.  
 Weiss, lieutenant. Atlas des bâtiments militaires de Malines, 320.  
 Weissemburg, 292 ; — siège, 427.  
 Wellesley (Arthur), maréchal, duc de Wellington, 441 ; — armée sous ses ordres, 97.  
 Wellington (Arthur Wellesley, maréchal, duc de), 97, 441.  
 Weprik. Siège, 427.  
 Werra, rivière. Établissement de quartiers d'hiver sur la Werra, 163.  
 Werwick. Plan, 317.  
 Wesel, 163 ; — journal de siège, 417 ; — plans, 169, 295, 300 ; — sièges, 251, 427.  
 Weser, fleuve. Cartes du cours du Weser et de l'Aller dans le comté de Hoya, 144 ; — cours, de Minden à Munden, 289.  
 Westphal, 447.  
 Westphalie. Carte de la province, 150.  
 Wibelingen (Camp de). Plan, 157.  
 Wickede (Julius von). Forces militaires de l'Allemagne ; traduction, 14.  
 Wilhelmstadt. Plan, 296 ; — siège, 427.  
 Willaume (Ambroise), chirurgien. Cours de pathologie chirurgicale, 413 ; — leçons sur les plaies d'armes à feu, 397.  
 Williamson, lieutenant-colonel, 448.  
 Willingen. Plan, 303.  
 Wimpffen (Emmanuel-Félix de), général, 256 ; — apostille, 411.  
 Wimpffen (François de), général. Le guerrier expérimenté (en russe), 139.  
 Winschoten. Plan, 296.  
 Wismar. Plan, 302, 303 ; — siège, 427.  
 Wissenbourg, 427 ; — atlas de la place forte, 292 ; — mémoires, 162, 164, 255.  
 Wittemberg, 285 ; — sièges, 418, 427.  
 W. L. Z. H. Reliure à ces initiales, 79.  
 Wodman. Plan, 417.  
 Wolbeck (Château de). Siège, 427.  
 Wolf, colonel. Rapport sur les armes portatives se chargeant par la culasse, 128, 129.  
 Wolfenbittel. Plan, 302 ; — siège, 427.  
 Wolff von Senffenberg (Werth). Traité d'artillerie, 49.  
 Worcom. Plan, 295.  
 Wordaward (Jean). Essai d'une histoire naturelle de la terre, 337.  
 Worms. Plan, 200.  
 Worms (D<sup>r</sup>). Lettres, 394.  
 Wurtzburg. Plan, 200 ; — mémoire, 256.  
 Wyk. Plan, 295.  
 Wyk-by-Duurstede. Plan, 295.
- X**
- Ximenez (Alfonso), capitaine. Mémoire sur la fortification, 68, 69.
- Y**
- Ybarrola (Miguel de), 139.  
 Yeu (Ile d'), 21 ; — statistique, 273.  
 York, aux Etats-Unis. Siège, 427.  
 Yport. Plan, 312.  
 Ypres, 92 ; — mémoires, 162, 165, 257 ; — journaux de sièges, 170, 329, 417 ; — plans, 153, 169, 298, 299, 300, 301, 304, 313, 314, 317 ; — sièges, 250, 415, 427.  
 Yvan, officier de santé, 407.  
 Yzendyke. Plans, 296, 299.
- Z**
- Zaatcha. Siège, 421.  
 Zacharie, horloger. Mémoire sur un projet de voiture, 402.

- |  |                                |
|--|--------------------------------|
| Zacharie de la Visitation, carme, 377.   | — mémoire, 168; — plan, 169; — |
| Zandtberg. Sièges, 423, 427.             | siège, 427.                    |
| Zara. Siège, 427.                        | Zierickzee, 301.               |
| Zeithayn. Plans du campement, 7.         | Zink, chirurgien. Lettre, 411  |
| Zélande. Atlas de la province, 144; —    | Zout-Leeuw. Sièges, 424.       |
| cartes, 310.                             | Zutphen. Plan, 300.            |
| Zelsatte. Mémoire, 442.                  | Zwartsluis. Plan, 296          |
| Ziegenheim. Journaux de siège, 163, 415; | Zwolle. Plan, 296.             |



FIN





## TABLE DES MATIÈRES

---

	Pages.
AVERTISSEMENT .....	1
MANUSCRITS DE LA BIBLIOTHÈQUE DU MINISTÈRE DE LA GUERRE, par M. J. Lemoine .....	1
MANUSCRITS DE LA BIBLIOTHÈQUE DU COMITÉ TECHNIQUE DU GENIE, par MM. P. Burdand et F. Gébelin .....	147
MANUSCRITS DE LA BIBLIOTHÈQUE DU COMITÉ TECHNIQUE DE L'ARTILLERIE, par M. F. Gébelin .....	327
MANUSCRITS DE LA BIBLIOTHÈQUE DE L'ÉCOLE SUPÉRIEURE DE GUERRE, par M. F. Gébelin .....	332
MANUSCRITS DE LA BIBLIOTHÈQUE DE L'ÉCOLE SPÉCIALE MILITAIRE DE SAINT-CYR, par M. Lemoine .....	361
MANUSCRITS DE LA BIBLIOTHÈQUE DU PRYTanÉE NATIONAL MILITAIRE DE LA FLÈCHE, par MM. E. Lelong et J. Tallon .....	367
MANUSCRITS DE LA BIBLIOTHÈQUE DU COMITÉ TECHNIQUE DE SANTE, AU MINISTÈRE DE LA GUERRE, AU VAL-DE-GRACE, par M. le D <sup>r</sup> Lucien Hahn .....	391
MANUSCRITS DE LA BIBLIOTHÈQUE DE L'ÉCOLE D'APPLICATION DU SERVICE DE SANTÉ MILITAIRE, AU VAL-DE-GRACE, par M. le D <sup>r</sup> Lucien Hahn .....	413
MANUSCRITS DE LA BIBLIOTHÈQUE ET DES ARCHIVES DE LA SECTION TECHNIQUE DU GÉNIE, AU MINISTÈRE DE LA GUERRE, par M. F. Gébelin .....	415
MANUSCRITS CONSERVÉS DANS LES CHEFFERIES DU GÉNIE, par M. F. Gébelin .....	429
MANUSCRITS CONSERVÉS DANS DIFFÉRENTS ÉTABLISSEMENTS DE L'ARTILLERIE, par M. F. Gébelin .....	449
TABLE GÉNÉRALE, par M. P. Bondois .....	465

---



## ADDENDA

Page 118 :

### XIV bis. — *Chefferie de Montmédy.*

- Journal du siège de Thionville (1643).  
Journal du siège de Montmédy (1657).  
Mémoire historique sur Montmédy (1767).  
Mémoire sur l'état de la place de Montmédy (1792).  
Mémoire sur les positions occupées par les armées françaises et ennemies sur la partie de la frontière avoisinant la place de Montmédy (an VI).  
Mémoire raisonné sur la place de Montmédy (an VI).  
Plan historique de la ville de Montmédy (an X).  
Capitulation de la place de Montmédy (1815).  
Journal du siège de Montmédy par l'armée alliée (1815).  
Historique de la place de Montmédy (1825).
- 

Page 438 :

### XIX. — *Chefferie de Verdun.*

Lettre du maréchal de Saxe au sujet des services rendus par les ingénieurs militaires pendant la campagne de 1745 (1745).

Copie de l'avis particulier de Vauban sur la défense de Verdun (1675).

Reconnaissance de la Meuse depuis Woimbey jusqu'à Dun. — État des gués à rompre et à escarper sur la Meuse. — État des redoutes existantes et à construire sur la Meuse. — Carte des abords de la Meuse depuis Verdun jusqu'au delà de Saint-Mihiel. — Mémoire sur le cours de la Meuse. — Observations sur la navigation de la Meuse (1734-1755).

Notes historiques sur la ville et la citadelle de Verdun (1783).

Mémoire sur le rôle de Verdun au point de vue de la défense (1788).

Détails historiques sur le siège de Verdun en 1792 (1799).

Dossier relatif aux travaux de défense de Verdun (1792-1793).

Mémoire sur les défilés de l'Argonne (1815).

Transformation des fortifications de Verdun de 1792 à 1825 (1825).

Plan de délimitation du territoire de la chefferie de Verdun (1838).

Plan de Verdun, daté du 15 décembre 1814.

Plan, mémoires, projets relatifs à la place de Verdun (1816-1829).

Reconnaissance de la ville de Dun (1838).

Procès-verbal de remise au service militaire de bâtiments nationaux et d'abandon aux Domaines de bâtiments nationaux détenus par le service militaire (1791-1811).

Achats, échanges, aliénations concernant les fortifications et les bâtiments militaires (1695-1844).

---





---

PARIS

T Y P O G R A P H I E P L O N - N O U R R I T E T C <sup>ie</sup>

8, Rue Garancière

---



---

PARIS

TYPOGRAPHIE PLON-NOURRIT ET C<sup>ie</sup>

8, rue Garancière

---





