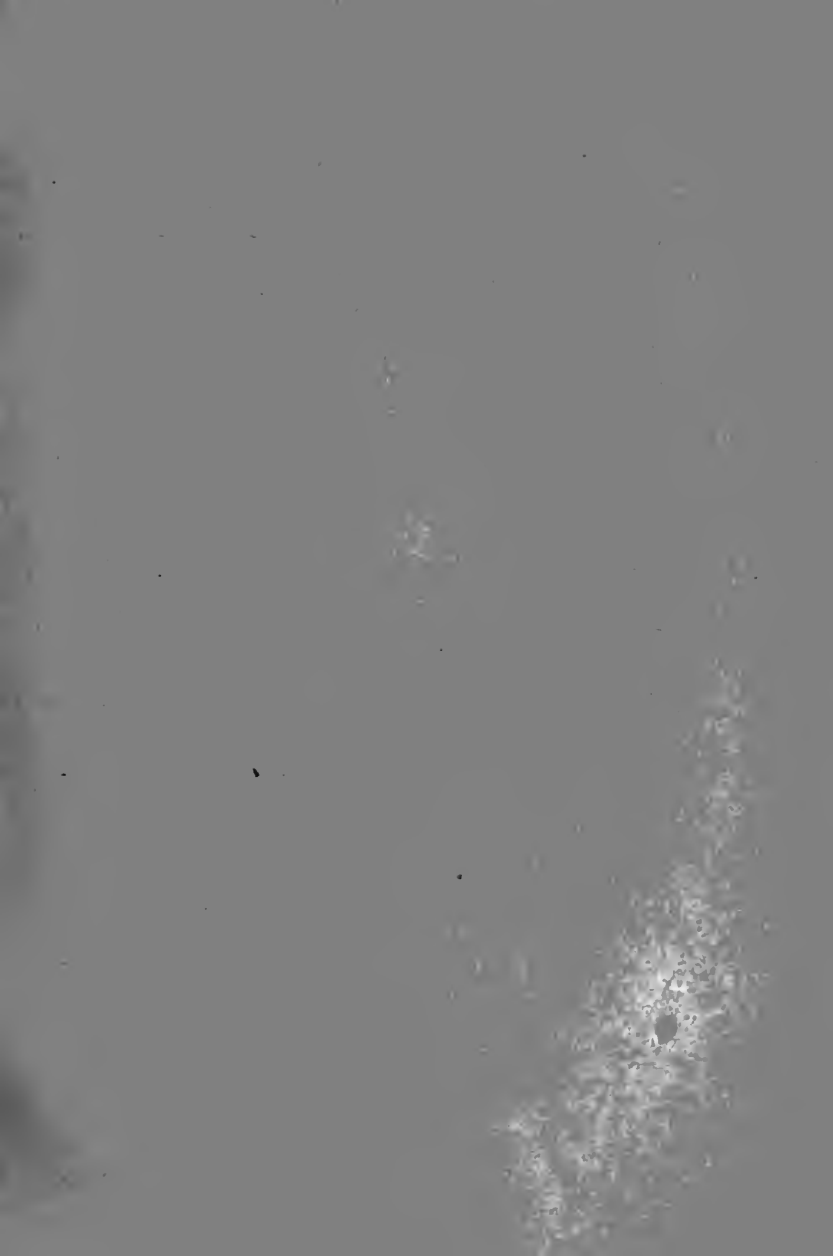


M

Digitized by the Internet Archive
in 2010 with funding from
University of Ottawa

<http://www.archive.org/details/cataloguegn02fran>





CATALOGUE GÉNÉRAL
DES
MANUSCRITS
DES BIBLIOTHÈQUES PUBLIQUES
DE FRANCE

L'auteur et les éditeurs déclarent réserver leurs droits de reproduction et de traduction en France et dans tous les pays étrangers.



CATALOGUE GÉNÉRAL
DES
MANUSCRITS

DES BIBLIOTHÈQUES PUBLIQUES
DE FRANCE

ARCHIVES DE LA GUERRE

PAR

LOUIS TUETÉY

TOME II



PARIS

LIBRAIRIE PLON

PLON-NOURRIT ET C^o, IMPRIMEURS-ÉDITEURS
8, RUE GARANCIÈRE — 6^o

1915

Tous droits réservés

Z

6620

F8F695

1912

V. 2

AVERTISSEMENT

Le présent volume, tome II du catalogue des manuscrits des Archives historiques du Ministère de la Guerre, concerne les séries suivantes :

1° *Reconnaisances, plans, projets* (suite et fin), etc., relatifs à la France et aux pays étrangers ;

2° *Mémoires techniques*, c'est-à-dire manuscrits traitant de l'organisation de l'armée, de la stratégie, de la tactique et des diverses questions qui s'y rattachent ;

3° *Camps d'instruction* ;

4° *Notes Brahaut*, manuscrits ayant pour objet l'histoire des corps de troupe et qui proviennent, en majeure partie, de la succession du colonel d'état-major de ce nom, décédé en 1861.

Aux séries indiquées ci-dessus se rattachent les *Papiers Guibert*, la *Donation Perret* et divers articles d'inégale importance. La donation Perret, qui porte le nom de son donateur et qui est entrée aux Archives historiques en 1870, appartient à la série des *Reconnaisances*. Quant aux *Papiers Guibert*, annexés à la série des *Mémoires techniques*, ils ont été acquis sous la Restauration par le Dépôt de la Guerre, à la suite de pourparlers, entamés avec la veuve de cet écrivain militaire dès 1812, interrompus par suite des événements qui marquèrent la fin du premier Empire et menés à bonne fin en 1819.



MANUSCRITS

DES ARCHIVES DU

MINISTÈRE DE LA GUERRE

RECONNAISSANCES MILITAIRES, DEPUIS 1790

FRANCE (*suite et fin*)

1247. Intérieur de la France : département de l'Allier, 1820-1851.

La plaine de Panloue, par Laffitte, aide-major aux hussards du Bas-Rhin, 1820 (3 pages et 4 plans). — Position militaire de Varennes, par de Laroche-Nully, lieutenant aide-major aux dragons du Doubs, août 1824 (36 pages et levé à vue). — Route de Moulins à Bourbon-Lancy, par Bedeau, sous-lieutenant aide-major, 10 octobre 1825 (16 pages, tableau statistique, itinéraire et levé à vue). — Route de la Palisse à Varennes, par de Laroche-Nully, lieutenant aide-major aux dragons du Doubs, 15 octobre 1825 (29 pages, tableau statistique, itinéraire et levé à vue). — Route de la Pierre-Percée à Moulins, par Lombard, sous-lieutenant d'état-major, 25 septembre 1826 (30 pages, tableau statistique, itinéraire et 2 levés à vue). — Route de Moulins à Châtel-de-Neuvre, par de Brossard, lieutenant d'état-major, 11 septembre 1833 (32 pages et levé à vue). — Route de Moulins à Limoges, par le même, 17 septembre 1833 (3 pages et levé à vue). — Passage de vive force de l'Allier, par Clerville, lieutenant d'état-major, 25 juillet 1838 (10 pages et croquis). — Carte de France : mémoire sur la feuille de Moulins, par Blondat, capitaine d'état-major, 1839 (53 pages). — Carte de France, feuille de Moulins : mémoires 1° sur les environs de Saint-Pourçain, par Dupeyrat de Thouron, lieutenant d'état-major, 1840 (51 pages et tableau statistique); 2° sur les environs de Varennes, par Delteil, capitaine d'état-major, 20 novembre 1840

(61 pages et tableau statistique). — Carte de France, feuille de Charolles : mémoire sur les environs de la Palisse, par de Brossard, capitaine d'état-major, 5 mars 1841 (39 pages et tableau statistique). — Carte de France, feuille de Moulins : mémoire sur les environs de Moulins, par Chépy, capitaine d'état-major, 22 mars 1841 (63 pages et tableau statistique). — Carte de France, feuille de Charolles : mémoires 1° sur les environs de Pierrefitte, par Marel, lieutenant d'état-major, 1841 (19 pages); 2° sur les environs de Vaumas, par Delmas, lieutenant d'état-major, 1841 (27 pages); 3° sur les environs de Dompierre, par Osmont, lieutenant d'état-major, 20 mars 1842 (67 pages, tableau statistique et graphique). — Carte de France, feuille de Moulins : mémoires 1° sur les environs de Bourbon-l'Archambault, par de Coynart, capitaine d'état-major, 30 mars 1842 (76 pages, tableau statistique et 2 feuilles de plans); 2° sur les environs de Montmarault, par Gardanne de Vaulgrennand, capitaine d'état-major, 4 avril 1842 (41 pages et tableau statistique). — Carte de France, feuille de Gannat : 1° mémoire sur la partie nord-est de ladite feuille, par Thiébault, capitaine d'état-major, 31 décembre 1842 (49 pages et tableau statistique); 2° mémoire sur les environs de Montaigu, par Gardanne de Vaulgrennand, capitaine d'état-major, 1842 (57 pages). — Carte de France : mémoire sur la feuille de Montluçon, par de Çagarriga, capitaine d'état-major, 25 mars 1843 (66 pages). — Mémoire sur la feuille de Moulins, par Maurice, capitaine d'état-major, juillet 1843 (13 pages et levé à vue). — Rive gauche de l'Allier à hauteur de Moulins, par Carré, lieutenant d'état-major, 25 juillet 1846 (10 pages, levé à vue et ordre). — L'Allier, entre Pont-du-Château et Cournon, par E. Clémeur, capitaine d'état-major, août 1850 (51 pages et levé à vue). — Terrain au sud de Moulins, par Blanchard, capitaine d'état-major, 28 novembre 1850 (62 pages, carte topographique (gravée) et levé à vue). — « Plan de défense de la ville de Moulins », par Marquerie, lieutenant d'état-major, 1^{er} octobre 1851 (39 pages et plan).

XIX^e siècle. 62 pièces. Carton.

1243. Intérieur de la France : département de l'Ardèche, 1829-1846.

Route de Beauchastel à la Voûte, par d'Azémar, capitaine du 3^e lanciers, 21 juin 1829 (80 pages, tableau statistique et itinéraire).

— Carte de France, feuille de Valence : mémoires 1^o sur ladite feuille, par Servier, capitaine d'état-major, 12 février 1843 (50 pages); 2^o sur les environs de Vernoux, par Ribourt, capitaine d'état-major, 1843 (48 pages); sur les environs de la Mastre, par Boucherat, capitaine d'état-major, 1843 (29 pages). — « Mémoire descriptif et militaire sur la feuille de Privas », par Servier, capitaine d'état-major, 6 février 1844 (31 pages). — « Mémoire militaire sur la feuille géodésique de Largentière... », par Cury, capitaine d'état-major, 10 mars 1844 (12 pages). — Carte de France, feuille de Privas : mémoire sur les environs de Privas et Viviers, par de Brossard, capitaine d'état-major, 30 janvier 1846 (56 pages). — Partie nord-ouest et nord-est de la feuille de Largentière, par de Belgarric, capitaine d'état-major, 29 mars 1846 (36 pages).

Défense du cours de l'Ardèche, par le capitaine d'état-major de Grandval, sans date (10 pages). — Partie nord-ouest de la feuille de Privas, par Jouve, capitaine d'état-major, sans date (21 pages).

XIX^e siècle. 12 pièces. Carton.

1249. Intérieur de la France : département de l'Aube, 1822-1838.

Route de Nogent-sur-Seine à Bray-sur-Seine, par de Barbançois, capitaine d'état-major, 1^{er} octobre 1822 (9 pages et levé à vue). — Route de Troyes à Bar-sur-Aube, par de Franqueville, capitaine d'état-major, 20 novembre 1822 (17 pages et levé à vue). — Route de Troyes à Nogent, par de Germay, capitaine d'état-major, 10 septembre 1824 (14 pages, tableau statistique, itinéraire et plan). — Route de Bar-sur-Aube à Arsonval, par V. de Chabrand, capitaine d'état-major, 15 octobre 1824 (15 pages, itinéraire, tableau statistique et levé à vue). — Route de Troyes à Bar-sur-Aube, par de Germay, capitaine d'état-major, 1825 (23 pages et levé à vue). — Route d'Arsonval à Vendeuvre, par le capitaine d'état-major V. de Chabrand, 8 octobre 1825 (14 pages, tableau statistique, itinéraire et levé à vue). — Route de Troyes aux Grés, par Mécot, capitaine d'état-major, 28 octobre 1826 (19 pages et levé à vue). — Route de Troyes à Bar-sur-Seine, par Noël, sous-lieutenant aide-major au 2^e grenadiers de la garde royale, 1826 (21 pages, levé à vue et pièce annexe). — Route de Bar-sur-Aube à Brienne, par le capitaine d'état-major V. de Chabrand, 12 novembre 1827 (16 pages, itinéraire et levé à vue). —

Route des Granges à Pont, par Compagny, capitaine d'état-major, 15 décembre 1827 (73 pages, itinéraire, tableau statistique et levé à vue). — Route de Brienne à Piney, par de Chabrand, capitaine en disponibilité, novembre 1828 (14 pages et levé à vue). — « Mémoire sur une portion de la partie sud-ouest de la feuille d'Arcis-sur-Aube... », par Schneider, capitaine d'état-major, 30 novembre 1833 (34 pages et tableau statistique). — « Mémoire sur la partie sud-est de la feuille d'Arcis-sur-Aube », par Constantin, capitaine d'état-major, 1833 (23 pages). — « Mémoire sur une portion de la feuille de Vassy... », par De Cloudt, capitaine d'état-major, novembre 1833 (47 pages et tableau statistique). — « Mémoire sur la feuille d'Arcis », par Beau-gendre, lieutenant d'état-major, 20 mars 1834 (27 pages et tableau statistique). — Carte de France, feuille de Troyes. mémoires 1° sur les environs de Chaource et Bar-sur-Seine, par le lieutenant Camò, 1836 (60 pages); 2° sur les environs d'Estissac, par le capitaine d'état-major Allard, 1^{er} novembre 1836 (15 pages et tableau statistique); 3° sur les environs de Troyes, par le capitaine d'état-major Bertrand, 1836 (52 pages et tableau statistique); 4° sur les environs de Saint-Mards-en-Othe, par le lieutenant Scherb, 5 mars 1837 (37 pages); 5° sur les environs de Bar-sur-Seine, par le capitaine E. Chépy, 20 mars 1837 (36 pages et tableau statistique); 6° sur les environs d'Aix-en-Othe, par le lieutenant d'état-major E. Philipponnat, 31 mars 1837 (27 pages et tableau statistique); 7° sur les environs de Troyes, par le capitaine d'état-major Massoni, 7 avril 1837 (48 pages); 8° sur les environs de Bouilly, par le lieutenant Ch. de Ménil, 7 juillet 1837 (23 pages et tableau statistique). — Carte de France, feuille de Chaumont : mémoire sur les environs d'Essoyes, par le capitaine d'état-major Uhrich, 5 avril 1838 (44 pages et tableau statistique). — Route de Vendeuvre à Lusigny, par A. Larcher, capitaine d'état-major, 30 novembre 1838 (37 pages et levé à vue).

XIX^e siècle. 58 pièces. Carton.

1250. Intérieur de la France : département de l'Aveyron, 1827-1845.

Route d'Espalion à Rodez, par Chasseloup, capitaine d'état-major, 10 novembre 1827 (26 pages et levé à vue). — Feuille de Mende : environs d'Espalion, par Benoit, capitaine d'état-major, 1844 (31 pages et tableau statistique). — Carte de France, feuille de Figeac : mémoire

sur les environs de Villecomtal et de Bozouls, par Basele de Lagrèze, capitaine d'état-major, 1844 (26 pages). — Mémoire sur la feuille de Rodez, par Loupot, capitaine d'état-major, 15 mars 1845 (49 pages).

XIX^e siècle. 6 pièces. Carton.

1251. Intérieur de la France : département du Cantal, 1826-1845.

Route d'Aurillac à Saint-Jacques-des-Blats, par Sers, lieutenant d'état-major, 15 janvier 1826 (14 pages, tableau statistique, itinéraire, 3 levés à vue et pièce annexe). — Route de Massiac à Lempdes, par Richard, capitaine d'état-major, 1^{er} novembre 1829 (53 pages, tableau statistique, itinéraire et levé à vue). — Mémoire sur le département, par Loreille, capitaine d'état-major, 22 mars 1839 (21 pages). — Mémoire sur l'arrondissement de Mauriac, par Testu, capitaine d'état-major, 10 décembre 1842 (43 pages). — Mémoire sur la feuille de Saint-Flour, par Cury, capitaine d'état-major, 23 mars 1843 (13 pages). — Mémoire sur la feuille d'Aurillac, par Plée, capitaine d'état-major, 30 mars 1843 (23 pages). — Carte de France, feuille de Brioude : mémoire sur les environs de Murat et de Bort, par de Cholet, capitaine d'état-major, 1843 (44 pages). — Carte de France, feuille de Mauriac : mémoire sur les environs de cette ville, par de Boisvillette, capitaine d'état-major, 15 mars 1844 (80 pages). — Carte de France, feuilles de Brioude et de Saint-Flour : mémoire 1^o sur les environs de Murat, par Wenger, capitaine d'état-major, 15 mars 1844 (42 pages); 2^o sur les environs de Saint-Flour, par de Lurey, capitaine d'état-major, 29 mars 1844 (43 pages). — Carte de France, feuille de Mauriac : 1^o mémoire sur les environs de Champs, par Beraud, capitaine d'état-major, 1^{er} avril 1844 (84 pages); 2^o mémoire d'ensemble sur les levés de la 7^e subdivision, par Conil, capitaine d'état-major, 4 avril 1844 (204 pages). — Carte de France, feuilles d'Aurillac et de Mauriac : mémoire sur les environs de Pleaux, par de Boisvillette, capitaine d'état-major, 3 janvier 1845 (35 pages et tableau statistique). — Carte de France, feuille de Saint-Flour : mémoires 1^o sur les environs de Pierrefort, par Wenger, capitaine d'état-major, 10 mars 1845 (31 pages); 2^o sur les environs de Saint-Flour, par Lurey, capitaine d'état-major, 30 mars 1845 (21 pages); 3^o sur les levés de la 5^e subdivision, par le commandant Chevalier, 1^{er} avril 1845 (38 pages). — Carte de France, feuille d'Aurillac : 1^o mémoire

d'ensemble sur les levés de la 7^e subdivision, par Conil, chef d'escadron d'état-major, 5 avril 1845 (131 pages); 2^e sur les environs d'Aurillac, par Beraud, capitaine d'état-major, 27 avril 1845 (58 pages).

XIX^e siècle. 18 pièces. Carton.

1252. Intérieur de la France : département de la Charente, 1824-1846.

Route de la Rochebeaucourt à Angoulême, par Marchais, lieutenant d'état-major, 8 août 1824 (25 pages et 2 levés à vue). — Route d'Angoulême à Mansle, par Delaporte, lieutenant d'état-major, 1^{er} novembre 1827 (26 pages, tableau statistique, itinéraire et 3 levés à vue). — Route de Mansle à moitié chemin de Ruffec, par Clerville, capitaine d'état-major, 30 novembre 1840 (31 pages et levé à vue). — Carte de France : mémoire sur les environs de Confolens, par Leclerc, capitaine d'état-major, 21 février 1844 (55 pages). — « Mémoire sur la demi-feuille ouest de Confolens et la moitié de la feuille de Saint-Jean-d'Angely », par Plée, capitaine d'état-major, 15 mars 1844 (16 pages). — « Mémoire militaire sur la feuille d'Angoulême, par Hossard, capitaine d'état-major, 1844 (25 pages). — Carte de France : mémoire sur les environs de Confolens situés dans la partie sud-ouest de la feuille de Confolens, par Leclerc, capitaine d'état-major, 15 mars 1845 (39 pages). — Carte de France, feuille d'Angoulême : mémoire sur les environs de Mansle, par de Chauny, capitaine d'état-major, 1845 (34 pages et tableau statistique). — Carte de France, feuille de Saint-Jean-d'Angely : mémoire sur les environs de Ruffec, par de Cholet, capitaine d'état-major, 1845 (83 pages). — Carte de France, feuille de Jonzac : mémoire sur les environs de Montmoreau, par Dollin du Fresnel, capitaine d'état-major, 1845 (52 pages). — Carte de France, feuille de Jonzac : mémoire sur les environs de Lavallette, par de Coynart, capitaine d'état-major, 1845 (36 pages). — Carte de France, feuille de Rochechouart : mémoire sur les environs de Montbron, par de Blette-rie, capitaine d'état-major, 1846 (53 pages).

XIX^e siècle. 21 pièces. Carton.

1255. Intérieur de la France : département du Cher, 1822-1840.

Route de Bourges à la Charité, par Josset Saint-Ange, capitaine d'état-major, 15 décembre 1822 (8 pages et levé à vue). — Route

d'Aubigny à Argent, par Richard, lieutenant d'état-major, 15 décembre 1822 (14 pages et levé à vue). — Vierzon et ses environs, par Dulamon, lieutenant d'état-major, 16 décembre 1822 (8 pages et levé à vue). — Position autour de Saint-Florent, par Liron d'Airoles, lieutenant aide-major au 12^e léger, 1822 (13 pages et levé à vue). — Route de Saint-Étienne à la forêt de Saint-Palais, par Josset Saint-Ange, capitaine d'état-major, août 1824 (16 pages, tableau statistique, itinéraire et levé à vue). — Route de Bourges à la ferme de Guilmainge, par Dulamon, lieutenant d'état-major, août 1824 (17 pages, tableau statistique et levé à vue). — Route de Bourges à Gien, par Braquehay de Foville, lieutenant d'état-major, 6 novembre 1824 (19 pages, tableau statistique et levé à vue). — Route de Châteauneuf à la Grange-Saint-Jean, par Dulamon, lieutenant d'état-major, 30 décembre 1825 (22 pages et levé à vue). — Route de Bourges à Mehun, par Detroyat, capitaine d'état-major, 1^{er} novembre 1826 (20 pages, tableau statistique, itinéraire et levé à vue). — Route de Mehun à Vierzon, par Dulamon, lieutenant d'état-major, décembre 1826 (21 pages, tableau statistique, itinéraire et levé à vue). — Route de Saint-Just à Bourges, par Detroyat, capitaine d'état-major, 1^{er} décembre 1827 (15 pages, tableau statistique, itinéraire et levé à vue.) — Reconnaissance militaire de Bourges au bourg de Brécy, par Foucher, capitaine d'état-major, 30 janvier 1828 (53 pages, tableau statistique et itinéraire). — Route de la Charité à Sancergues, par Laforcade, sous-lieutenant d'état-major, 1^{er} octobre 1829 (21 pages, tableau statistique, itinéraire et levé à vue). — « Notice historique sur la ville de Bourges » par Ferris, capitaine d'état-major, 15 décembre 1831 (15 pages et lettre d'envoi). — « Mémoire sur la reconnaissance militaire du canton de Bourges... », par Durand, capitaine d'état-major, 5 mai 1832 (29 pages). — « Sur l'établissement central d'artillerie projeté à Bourges », par le lieutenant-colonel Marnier, 15 octobre 1832 (19 pages). — Route de Bourges à la Charité, par Ferris, capitaine d'état-major, 8 novembre 1832 (18 pages et levé à vue). — « Mémoire militaire sur le Sancerrois », par le même, 20 septembre 1833 (39 pages et levé à vue). — Route de Levet à Saint-Amand, par le même, 1^{er} novembre 1834 (55 pages et levé à vue). — Mémoire sur la partie est de la feuille de Gien, par Servier, capitaine d'état-major, 1^{er} avril 1839 (27 pages). — « Carte de France : mémoire statistique, historique et militaire relatif à la

feuille de Bourges », par Fessard, capitaine d'état-major, 1839 (69 pages) — Carte de France, feuille de Gien : mémoires 1° sur les environs de la Chapelle d'Angillon, par Maneque, lieutenant d'état-major, 1839 (31 pages et tableau statistique); 2° sur les environs de Vailly, par de Cornély, capitaine d'état-major, 18 mars 1840 (27 pages et tableau statistique).

XIX^e siècle. 57 pièces. Carton.

1254. Intérieur de la France : département du Cher, 1841-1843.

Carte de France, feuille de Bourges : mémoires 1° sur les environs de cette ville, par de Castelneau, capitaine d'état-major, 5 février 1841 (128 pages, tableau statistique, croquis et plan); 2° sur les environs de Baugy, par de Boisvillette, 15 février 1841 (49 pages et tableau statistique); 3° sur les environs d'Allogny, par de Cornély, capitaine d'état-major, 15 mars 1841 (21 pages et tableau statistique); 4° sur les environs de Vierzon, par Cury, capitaine d'état-major, 20 mars 1841 (33 pages et tableau statistique). — Carte de France, feuille de Nevers : mémoires 1° sur les environs de Pougues et de Nérondes, par Dieu, capitaine d'état-major, 22 mars 1841 (44 pages et tableau statistique); sur les environs de la Charité, par Masse de Combles, capitaine d'état-major, 30 mars 1841 (49 pages et tableau statistique), — Carte de France, feuille de Nevers : mémoire sur les environs de Pouilly, par de Las Cases, lieutenant d'état-major, 1^{er} avril 1841 (12 pages et tableau statistique). — Carte de France, feuille de Bourges : 1° mémoire d'ensemble sur les levés de la 3^e subdivision..., par le chef d'escadron d'état-major Saint-Hypolite, 1^{er} avril 1841 (373 pages, tableau statistique, 2 plans et 2 cartes); 2° mémoire sur les environs de Henrichemont, par le capitaine d'état-major de Beaumont, 1^{er} avril 1841 (44 pages et tableau statistique). — Carte de France, feuille de Saint-Pierre : mémoire sur les environs de Saincoins, par le capitaine d'état-major Chevalier, 1^{er} avril 1841 (51 pages et tableau statistique). — Carte de France, feuille d'Issoudun : mémoires 1° sur les environs de Dun-le-Roi, par Sainte-Chapelle, chef d'escadron d'état-major, 3 janvier 1842 (48 pages et tableau statistique); 2° sur les environs de Saint-Amand, par de Valdan, capitaine d'état-major, 12 janvier 1842 (36 pages et tableau statistique); 3° sur les environs de Saint-Amand-Montrond, par de Coynart, capitaine

d'état-major, 4 février 1842 (96 pages et 2 tableaux statistiques); 3° sur les environs de Châteauneuf, par Masse de Combles, capitaine d'état-major, 20 février 1842 (58 pages et tableau statistique). — Carte de France, feuille de Montluçon : mémoire sur les environs de Culan, par d'Auvergne, capitaine d'état-major, 1842 (46 pages). — Carte de France, feuille d'Issoudun : mémoire sur les environs de Lignières, par Masse de Combles, capitaine d'état-major, 5 mars 1843 (52 pages).

XIX^e siècle. 38 pièces. Carton.

1255. Intérieur de la France : département de la Corrèze, 1829-1845.

Route de Brive à la Borde, par Lalande-Laborie, 1829 (14 pages, levé à vue et itinéraire). — Mémoire relatif aux arrondissements de Tulle, Ussel et Brive, par Loreilhe, capitaine d'état-major, 8 avril 1840 (12 pages). — « Mémoire militaire sur la feuille de Tulle », par Hosard, capitaine d'état-major, 1^{er} avril 1843 (36 pages). — « Reconnaissance militaire aux environs de Tulle », par Colombani, sous-lieutenant au 43^e de ligne, novembre 1843 (22 pages et levé à vue). — Carte de France, feuille de Mauriac : mémoire sur les environs d'Egletons, par Brassel, capitaine d'état-major, 4 avril 1844 (39 pages). — Carte de France, feuille de Brive : « Mémoire d'ensemble sur les levés de la 1^{re} subdivision, par Saint-Hypolite, lieutenant-colonel d'état-major, 1844 (115 pages); 2^e mémoire sur les environs de Beaulieu, Bétaille et Saint-Céré, par Martinet, capitaine d'état-major, 1844 (72 pages); 3^e mémoire sur les environs de Meyssac, par Delmas, capitaine d'état-major, 1844 (26 pages). — Carte de France, feuille de Limoges : mémoire sur les environs de Chamberet, par Blanchard, capitaine d'état-major, 15 mars 1845 (51 pages). — Carte de France, feuille de Tulle : mémoire d'ensemble sur les levés de la 3^e subdivision, par Fessard, chef d'escadron d'état-major, 25 mars 1845 (67 pages).

XIX^e siècle. 13 pièces. Carton.

1256. Intérieur de la France : département de la Creuse, 1825-1843.

Route de Saint-Léonard à Bourgaueuf, par Gay de Vernon, lieutenant d'état-major, 1825 (40 pages, 2 tableaux statistiques, itinéraire et levé à vue). — Route de Bourgaueuf à Guéret, par le même, 25 oc-

tobre 1826 (42 pages, 3 tableaux, itinéraire et levé à vue). — Route d'Aubusson à Bourganneuf, par le même, 1827 (2 cahiers, 14 et 30 pages, un cahier d'itinéraires et de tableaux statistiques, et levé à vue). — Carte de France, feuille de Guéret : mémoire sur les environs de cette ville, par de Brossard, capitaine d'état-major, 1842 (55 pages et tableau statistique). — Carte de France, feuille d'Aubusson : mémoires 1^e sur les environs de Chambon, par Bouchérat, capitaine d'état-major, 1842 (36 pages et tableau statistique); 2^e sur les environs de Bellegarde, par Osmont, lieutenant d'état-major, 30 décembre 1842 (40 pages et tableau statistique). — Carte de France, feuille de Guéret : mémoire sur les environs de la Souterraine, par Hecquard, capitaine d'état-major, 1843 (36 pages). — Carte de France, feuilles d'Ussel et de Guéret : mémoire sur les environs de Bourganneuf, par Du Pin, capitaine d'état-major, 1843 (38 pages).

XIX^e siècle, 22 pièces. Carton.

1257. Intérieur de la France : département des Deux-Sèvres, 1795-1844.

Etat actuel de défense de la ville de Niort, par le capitaine du génie Peyrault, 20 fructidor an III-6 septembre 1795 (8 pages). — Mémoire sur le même objet, par le capitaine Mathieu, 12 frimaire an IX-3 décembre 1800 (3 pages). — Mémoire sur la place de Niort, par le capitaine Peyrault, 12 frimaire an IX (2 pages). — Position sur la rive gauche de la Sèvre, près de Niort, par Marchais, aide-major aux chasseurs de la Vienne, 1820 (3 pages et plan). — Routes de Nantes et des Sablés d'Olonne à Poitiers, par Bord, capitaine d'état-major, 10 octobre 1822 (8 pages et plan). — Position militaire de la Rochénard, par Conrier, sous-lieutenant aide-major aux dragons du Doubs, 1822 (8 pages et levé à vue). — Une partie de la route de Niort aux Sablés d'Olonne, par Frotier de Lacoste, lieutenant aide-major au 51^e de ligne, 1825 (16 pages, tableau statistique et levé à vue). — « Reconnaissance militaire du nord du département des Deux-Sèvres et de l'est du département de la Vendée... », par le capitaine du génie Savary, 21 août 1831 (8 pages). — « Reconnaissance militaire exécutée à Niort... », par Mimont, lieutenant d'état-major, 8 septembre 1836 (5 pages). — Positions militaires de Paris à Parthenay, par Lepic, lieutenant d'état-major, 1837 (9 pages). — Position militaire de Mauzé, par le lieutenant d'état-major Letellier,

1839 (12 pages, levé à vue et pièce annexe). — Carte de France : mémoire sur la feuille de Niort, par le capitaine d'état-major Loupot, 7 mars 1841 (136 pages). — Carte de France, feuille de Saumur : mémoire sur les environs de Thouars, par le capitaine d'état-major Bertrand, 28 mars 1841 (67 pages). — Carte de France, feuille de Bressuire : mémoire sur les environs de Parthenay, par Rembault, capitaine d'état-major, 6 décembre 1841 (72 pages et tableau statistique). — Carte de France, feuille de Niort : mémoires 1° sur les environs de Couhé, par le capitaine d'état-major Tabuteau, 1841 (31 pages et tableau statistique) ; 2° sur les environs de Niort, par le capitaine d'état-major Leclere, 1841 (48 pages et tableau statistique). — Carte de France, feuille de Bourbon-Vendée : mémoire sur les environs de Châtillon-sur-Sèvre, par le lieutenant d'état-major Ch. Dupin, 1841 (47 pages et 2 tableaux statistiques). — Carte de France, feuille de Bressuire : mémoire sur les environs d'Airvault, par Boucherat, capitaine d'état-major, 1841 (62 pages et tableau statistique). — Mémoire sur les feuilles de Bourbon-Vendée, Niort et Bressuire, par le capitaine d'état-major Fessard, 30 janvier 1842 (81 pages). — Carte de France, feuille de Niort : mémoire sur les environs de Champdeniers, par F. Lourde, lieutenant d'état-major, 30 janvier 1842 (35 pages et tableau statistique). — Carte de France, feuille de Bressuire : mémoire sur les environs de Bressuire, par Bergeron, capitaine d'état-major, 3 mars 1842 (18 pages et tableau statistique). — Carte de France, feuille de Niort : mémoire sur les environs de Saint-Maixent, par le capitaine d'état-major de Brossard, 5 avril 1842 (50 pages et tableau statistique). — Carte de France, feuille de Bressuire : mémoire sur les environs de Moncoutant, par le lieutenant d'état-major Soitoux, 20 mars 1842 (36 pages et tableau statistique). — Carte de France, feuille de Niort : mémoire sur les environs de Saint-Maixent, par le capitaine d'état-major de Grandval, avril 1842 (72 pages et tableau statistique). — Carte de France, feuille de Saint-Jean-d'Angély : mémoires 1° sur les environs de Beauvoir, par Chépy, capitaine d'état-major, 1844 (60 pages) ; 2° sur les environs de Melle, par Saget, capitaine d'état-major, 1844 (47 pages).

XIX^e siècle, 45 pièces. Carton.

1253. Intérieur de la France : département de la Dordogne, 1821-1825.

« Mémoire à l'appui du levé de la position de Marsac », par Hemart, aide-major au 28^e de ligne, 15 octobre 1821 (10 pages, levé à vue et 2 pièces annexes). — Route de Bordeaux, depuis l'embranchement de celle de Grignols jusqu'à Périgueux, par Perrin-Solliers, capitaine d'état-major, 30 octobre 1822 (27 pages et 4 levés à vue). — Route de Grignols à Périgueux, par Estignard, capitaine d'état-major, 2 novembre 1822 (6 pages et levé à vue). — Ancienne et nouvelle route de Périgueux jusqu'à moitié chemin de Fossemagne à Thenon, par Destabenrath, lieutenant d'état-major, 6 décembre 1822 (8 pages et levé à vue). — Routes de Périgueux à Sorges et de Périgueux à Savignac-les-Églises, par Bonjouan de Lavarenne, capitaine d'état-major, 1822 (27 pages et 5 levés à vue). — Route de Thenon à Terrasson, par Lalande-Laborie, capitaine d'état-major, 1822 (15 pages et carte). — Route de Périgueux à la Roche-Beaucourt, par Swanton, lieutenant d'état-major, 25 août 1824 (32 pages, tableau statistique, itinéraire et levé à vue). — Route de Bordas à Périgueux, par Estignard, capitaine d'état-major, 8 septembre 1824 (17 pages, tableau statistique, itinéraire et levé à vue). — Route de Périgueux à Fossemagne, par de Toulgoët, lieutenant d'état-major, 3 octobre 1824 (16 pages, itinéraire et levé à vue). — Route de Sorges à Thiviers, par Bonjouan de Lavarenne, capitaine d'état-major, 3 octobre 1824 (22 pages, tableau statistique, itinéraire, levé à vue et pièce annexe). — Route de Périgueux à Saint-Médard de Dronne, par Swanton, lieutenant d'état-major, 20 août 1825 (21 pages, tableau statistique, itinéraire et levé à vue). — Route de Campsegret à Bordas, par Estignard, capitaine d'état-major, 14 octobre 1825 (12 pages, tableau statistique, itinéraire et levé à vue). — Route de Thiviers à Firbeix, par de Lavarenne, capitaine d'état-major, 30 octobre 1825 (18 pages, tableau statistique, itinéraire et levé à vue). — Route de Périgueux à Saint-Léon, par de Toulgoët, lieutenant d'état-major, 15 novembre 1825 (22 pages, itinéraire et levé à vue). — Itinéraire de la route de Bordeaux à Périgueux, par le même, 15 novembre 1825 (1 pièce).

XIX^e siècle. 53 pièces. Carton.

1259. Intérieur de la France : Département de la Dordogne, 1826-1851.

Route de Mussidan à Saint-Léon, par de Toulgoët, lieutenant d'état-

major, 10 octobre 1826 (22 pages, tableau statistique, itinéraire et levé à vue). — Route de Bergerac à Campsegret, par Lopez, capitaine d'état-major, 22 octobre 1826 (29 pages et levé à vue). — Route de Terrasson à Brive, par Lalande-Laborie, capitaine d'état-major, 1826 (19 pages, tableau statistique, itinéraire et 2 levés à vue). — Route de Monpont à Mussidan, par Hocédé, capitaine d'état-major, 28 octobre 1827 (40 pages, tableau statistique, itinéraire et 2 levés à vue). — Route de Bayonne à Paris, par le même, 10 décembre 1828 (19 pages, tableau statistique et itinéraire). — Cours de la Dordogne, par Loreille, capitaine d'état-major, 2 avril 1842 (14 pages). — Mémoire d'ensemble sur le département de la Dordogne, par Sumpt, 1843 (31 pages). — Carte de France : mémoire sur la partie sud-ouest de la feuille de Gourdon, par P. Couteaux, capitaine d'état-major, 25 mars 1843 (54 pages). — Carte de France, feuille de Tulle : mémoire sur les environs de Hautefort, par Ribourt, capitaine d'état-major, 1844 (63 pages). — Carte de France, feuille de Périgueux : mémoires 1° sur les environs de Mareuil, par Martinet, capitaine d'état-major, 1845 (44 pages et 4 tableaux statistiques); 2° sur les environs d'Excideuil, par Cassaigne, 1845 (29 pages); 3° sur les levés de la 1^{re} subdivision, par Saint-Hypolite, lieutenant-colonel d'état-major, 1845 (75 pages); 4° sur les environs de Ribérac, par Deshorties, lieutenant d'état-major, 1846 (24 pages). — Carte de France, feuille de Bergerac : mémoires 1° sur les environs de Bergerac, par Du Fresnel, 1846 (56 pages); 2° sur les environs de Vern, par Ribourt, capitaine d'état-major, 1846 (20 pages); 3° sur les levés de la 1^{re} subdivision, par Saint-Hypolite, lieutenant-colonel d'état-major, 1846 (83 pages); 4° sur les environs de la Linde, par Debize, lieutenant d'état-major, mars 1847 (68 pages). — Carte de France : mémoire sur les environs de Mussidan et Monpont, par Deshorties, lieutenant d'état-major, 1847 (50 pages). — Carte de France, feuille de Bergerac : mémoire sur les environs du Bugue, par Billard, lieutenant d'état-major, 1847 (49 pages). — Reconnaissance d'une position défensive et défense du passage de la rivière l'Isle, par Deshorties, capitaine d'état-major, 25 novembre 1851 (26 pages et levé à vue).

XIX^e siècle. 39 pièces. Carton.

1260. Intérieur de la France : département d'Eure-et-Loir, 1820-1837.

Défense et attaque de Châteaudun, par Dubard, aide-major aux chasseurs de la Vendée, septembre 1820 (2 pages, levé à vue et pièce annexe. — Cours du Loir, de Châteaudun à Cloyes, par Delarue, sous-lieutenant au 22^e chasseurs à cheval (2 pages et levé à vue, daté du 28 août 1821). — Route de Dreux à Houdan, par Polangic de Rance, lieutenant d'état-major, 15 novembre 1822 (30 pages et 4 plans). — Reconnaissance sur Dreux et Houdan, par Thiébault, sous-lieutenant aide-major au 2^e grenadiers à cheval, 23 octobre 1822 (52 pages et 5 plans). — Route de Chartres à Cloyes, par Beynaguet de Pennautier, sous-lieutenant aide-major au 2^e hussards, 1824 (14 pages et 9 levés à vue). — Route de Châteauneuf à Dreux, par Destabenrath, capitaine d'état-major, 10 décembre 1825 (27 pages et 2 levés à vue). — Route d'Angerville à Moinville-la-Jeulin, par Empaytaz, capitaine d'état-major, 1^{er} décembre 1828 (30 pages et 3 levés à vue). — Statistique de l'arrondissement de Chartres, par Méot, capitaine d'état-major, 3 décembre 1831 (32 pages). — Route de Chartres à Chartrainvilliers, par de Vougy, lieutenant d'état-major, 1833 (22 pages, pièce annexe et levé à vue). — Carte de France, feuille de Chartres : mémoire sur les environs de Courville, par Leclerc, capitaine d'état-major, 1834 (45 pages, tableau statistique, tableau descriptif et itinéraire). — 2 mémoires sur la feuille de Chartres : 1^o par le chef d'escadron Simondi (58 pages); 2^o par le capitaine Plée, 1834 (23 pages et tableau statistique). — Carte de France, feuille de Chartres : mémoire sur les environs de Montfort, par le lieutenant Petit, 1834 (23 pages). — Mémoire sur la feuille de Chartres, par le capitaine d'état-major de Boisvillette, 7 janvier 1835 (45 pages et tableau statistique). — Carte de France, feuille d'Évreux : mémoire sur les environs d'Anet et de Tillières, par Mandajors, lieutenant d'état-major, 1^{er} février 1835 (56 pages et 2 tableaux statistiques). — Carte de France, feuille de Chartres : mémoires 1^o sur les environs de Châteauneuf, par de Marguerit, lieutenant d'état-major, 1^{er} mars 1835 (28 pages); 2^o sur les environs de la ville de Dreux, par R. de Coynart, capitaine d'état-major, 9 mars 1835 (91 pages, tableau descriptif et tableau statistique); sur les environs de Nogent-le-Roi, par E. Saget, lieutenant d'état-major, 15 mars 1835 (27 pages et tableau statistique). — Carte de France : mémoire sur les environs de Nogent-le-Rotrou, par Robinet, lieutenant d'état-major, 1837 (60 pages et tableau statistique).

XIX^e siècle. 59 pièces. Carton.

1261. Intérieur de la France : département d' Eure-et-Loir, 1838-1858.

Carte de France, feuille de Nogent-le-Rotrou : mémoire sur la ville de Nogent-le-Rotrou, par le capitaine Cloudt, 30 mars 1838 (18 pages). — Route de Dreux à Chartres, par le capitaine d'état-major Robinet, 8 décembre 1838 (19 pages et levé à vue). --- Carte de France, feuille de Nogent-le-Rotrou : mémoire sur les environs d'Authon, par le capitaine Rembault, 31 décembre 1838 (27 pages et tableau statistique). — Carte de France, feuille de Châteaudun : mémoires 1^o sur les environs de Brou et d'Illiers, par le capitaine d'état-major Thiébauld, 1838 (70 pages et tableau statistique); 2^o sur les environs de Chartres, par le capitaine d'état-major Schneider, 20 février 1839 (30 pages et tableau statistique); 3^o sur l'ensemble des feuilles de Châteaudun, Nogent-le-Rotrou et Beaugency, par le chef d'escadron d'état-major Dumesnil, 22 février 1839 (62 pages); 4^o sur les environs de Châteaudun, par le capitaine d'état-major Bergeron, 1^{er} mars 1839 (24 pages et tableau statistique); 5^o sur les environs de Chartres, par le capitaine d'état-major Poudra, 20 mars 1839 (30 pages et tableau statistique). — Carte de France, feuille de Nogent-le-Rotrou : mémoire sur les environs de la Bazoches, par Philipponnat, capitaine d'état-major, 29 mars 1839 (32 pages et tableau statistique). — « Mémoire sur le levé à vue exécuté à Dreux », par A. de Coynart, lieutenant d'état-major, 7 décembre 1839 (101 pages et levé à vue). — « Reconnaissance militaire de la route de Châteaudun et établissement d'un camp sur les hauteurs de Fontenay », par Robinet, capitaine d'état-major, 4 décembre 1840 (9 pages et levé à vue). — Environs de Chartres et défense de cette ville, par le même, 20 décembre 1841 (119 pages, 2 levés à vue et pièce annexe). — Vallée de l'Eure, entre Chartres et Maintenon, par Oehmichen, lieutenant d'état-major, 1842 (16 pages, carte et levé à vue). — Ville de Châteaudun, par Deschamps, lieutenant au 10^e cuirassiers, 1^{er} juillet 1844 (22 pages, levé à vue et pièce annexe). — Terrain entre Epernon et Maintenon, par le capitaine d'état-major V. Laurent, 1845 (16 pages et levé à vue). — Terrain de Chartres à Jouy, par L. de Bigot, capitaine d'état-major, 17 septembre 1848 (11 pages et levé à vue). — Route de Chartres à Orgères, par le lieutenant d'état-major d'Abzac, octobre 1849 (10 pages, ordre et levé à vue). — Itinéraire de la route de Chartres à Thivars, par Miculet, lieutenant d'état-major, 22 sep-

tembre 1858 (7 pages, ordre et levé à vue). — « Mémoire sur le levé à vue du chemin de Chartres à Jouy », par Mieulet, lieutenant d'état-major, octobre-novembre 1858 (28 pages, tableau statistique, 2 croquis et un levé à vue).

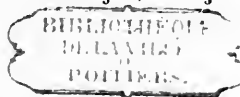
XIX^e siècle. 45 pièces. Carton.

1262. Intérieur de la France : département de l'Indre, 1822-1844.

« Mémoire de reconnaissance sur Châteauroux », par le capitaine Michaud, 15 décembre 1822 (11 pages et levé à vue). — Route de Celon à Tendu, par Dulamon, capitaine d'état-major, 30 novembre 1828 (28 pages, tableau statistique, itinéraire et levé à vue). — « Mémoire sur la feuille de Valençay », par le capitaine Plée, 1839 (30 pages). — Carte de France, feuille de Valençay : 1^o mémoire d'ensemble sur les levés de la 5^e subdivision, par Peytier, chef d'escadron d'état-major, 10 mars 1841 (82 pages); 2^o mémoire sur les environs de Vatan, par Rabou, capitaine d'état-major, 15 mars 1841 (31 pages et tableau statistique). — « Mémoire sur la feuille de Châteauroux », par le capitaine Plée, 15 mars 1841 (26 pages). — Carte de France, feuille de Valençay : mémoires 1^o sur les environs de Châtillon, par Tabuteau, capitaine d'état-major, 22 mars 1841 (27 pages); 2^o sur les environs de Selles et Valençay, par de Marguerit, capitaine d'état-major, 25 mars 1841 (50 pages); 3^o sur les environs de Levraux, par de Mangin, capitaine d'état-major, 30 mars 1841 (29 pages et pièce annexe). — Carte de France, feuille d'Issoudun : mémoire sur les environs de ladite ville, par de Cholet, capitaine d'état-major, 1841 (128 pages et tableau statistique). — Carte de France, feuille de Châteauroux : mémoires 1^o sur les environs de Buzançais, par de Chauny, 1841 (53 pages); 2^o sur les environs de Mézières-en-Brenne, par d'Augvergue, capitaine d'état-major, 1841 (88 pages et tableau statistique). — Carte de France, feuille d'Aigurande : mémoire sur les environs de Bélabre, par Mercier, capitaine d'état-major, 1841 (40 pages). — Carte de France, feuille de Châtellerault : mémoire sur les environs de le Blanc, par de Belgarric, capitaine d'état-major, 28 février 1842 (67 pages et tableau statistique). — Carte de France, feuille de Châteauroux : mémoire sur les environs de ladite ville, par de Çagarriga, capitaine d'état-major, 28 février 1842 (76 pages et tableau statistique). — Carte de France, feuille d'Aigurande : mémoire sur les

environs d'Aigurande, par Heequard, capitaine d'état-major, mars 1842 (41 pages et tableau statistique). — Carte de France, feuille de Châteauroux : mémoires 1° sur les environs d'Ardenes, par Martinet, capitaine d'état-major, 21 mars 1842 (61 pages et tableau statistique); 2° sur les environs de Rosnay, par Wenger, lieutenant d'état-major, mars 1842 (52 pages); 3° sur les environs de Saint-Gaultier, par de Thouron, capitaine d'état-major, 1842 (47 pages). — Carte de France, feuille d'Aigurande. mémoires 1° sur les environs de Neuvy-Saint-Sépulcre, par Letellier de Blanchard, capitaine d'état-major, 20 mars 1842 (45 pages); 2° sur les environs d'Argenton-sur-Creuse, par Rabou, capitaine d'état-major, 22 mars 1842 (69 pages et tableau statistique). — Carte de France, feuille de Montluçon : mémoires 1° sur les environs de Châtelus situés dans la partie sud-ouest de la feuille et compris dans les départements de l'Indre et de la Creuse, par Heequard, capitaine d'état-major, mars 1843 (18 pages); 2° sur les environs de la Châtre, situés dans la partie nord-ouest de la feuille, par de Combles, capitaine d'état-major, 17 janvier 1844 (48 pages).

XIX^e siècle. 36 pièces. Carton.



1265. Intérieur de la France : département du Gers, 1822-1848 et sans date.

Route d'Auch à Preignan, par de Courvol, aide-major aux chasseurs du Var, 1822 (9 pages et 3 levés à vue). — Route de Gimont à l'Isle Jourdain, par de Lafitte, lieutenant d'état-major, 17 août 1824 (7 pages et levé à vue). — Route de l'Isle Jourdain à Lèguevin, par Pratiel, lieutenant d'état-major, 1824 (17 pages, levé à vue et deux lettres d'envoi). — Reconnaissance de la route d'Auch, au point de partage des eaux du Gers et de l'Aratz, par Cambolas, capitaine d'état-major, 1^{er} novembre 1826 (29 pages, itinéraire, tableau statistique et levé à vue). — Route de Gimont à Marsan, par Gaulard de Saudray, capitaine d'état-major, septembre 1827 (25 pages et levé à vue). — Passage du Gers devant Auch, par Lion, lieutenant d'état-major, 1833 (4 pages et levé à vue). — Route d'Auch à Toulouse, par de Martimprey, lieutenant d'état-major, 26 août 1834 (16 pages et levé à vue). — « Mémoire sur la défense de la ville d'Auch », par le même, 1835 (9 pages et plan). — « Mémoire sur le département du Gers », par le

commandant Peytier, 1^{er} mars 1843 (63 pages). — Route d'Auch à Pavie, par Lamy, capitaine d'état-major, 12 septembre 1848 (13 pages et levé à vue). — Carte de France : mémoire sur le département du Gers, par Sumpt, lieutenant d'état-major, sans date (44 pages).

XIX^e siècle. 26 pièces. Carton.

1264. Intérieur de la France : département d'Indre-et-Loire, 1814-1839.

Notes pour la remise au service du génie du château d'Amboise, par J. de Foucauld, major du génie, 8 juin 1814 (5 pages). — Rapport au maréchal Davout sur le château d'Amboise, par le même, 15 avril 1815 (4 pages et plan). — Tracé d'un camp sur les hauteurs de la Tranchée, devant Tours, par le lieutenant d'état-major Bernard, 28 septembre 1821 (6 pages, levé à vue et 2 pièces annexes). — Route du Mans à Tours, par Girot, capitaine d'état-major, 1822 (47 pages et plan topographique). — Terrain entre Tours et Azay, par Doublet de Siblas, capitaine d'état-major, 1822 (7 pages et plan topographique). — « Mémoire sur un levé à vue de Tours à Montbazou », par Harty de Pierrebourg, lieutenant d'état-major, 1822 (22 pages et 2 levés à vue). — Terrain de Tours à Saint-Étienne-de-Chigny, 1822 (19 pages et 3 levés à vue). — Route de Cormery à Tours, par Masson, lieutenant aide-major aux chasseurs du Cantal, 1822 (14 pages). — Route de Tours à Monnaie, par De Boisrozé, capitaine d'état-major, 1822 (16 pages et levé à vue). — Route de Chinon à Tours, par le lieutenant d'état-major de Pambour, 1822 (10 pages et levé à vue). — Route de Tours à Vouvray, par Dubreton, lieutenant aide-major au 44^e de ligne, 1^{er} octobre 1822 (15 pages et levé à vue). — Route entre les bois de Sainte-Catherine et la ville de Montbazou, par Pambour, lieutenant d'état-major, 1^{er} septembre 1824 (7 pages, tableau statistique, itinéraire et 2 levés à vue). — Route de Langeais à la Chapelle-Blanche, par E. de Fleury, aide-major au 30^e de ligne, 15 septembre 1824 (tableau statistique, itinéraire et 2 levés à vue). — Route d'Amboise à Onzain, par Leblanc de Prébois, sous-lieutenant aide-major aux dragons de la Saône, 1^{er} octobre 1824 (18 pages, tableau statistique, itinéraire à vue). — Route de Vouvray à Amboise, par Deshayes, lieutenant d'état-major, 1^{er} novembre 1824 (12 pages, tableau statistique, itinéraire et levé à vue). — Route d'Azay à Bléré,

par Doumet de Sibras, capitaine d'état-major, 1824 (7 pages, tableau statistique et levé à vue). — Route de la Chapelle-Blanche à Varennes, par Gaudichon-Desprez, capitaine d'état-major, 1824 (10 pages, tableau statistique, itinéraire et levé à vue). — Route de Port de Piles à Sainte-Catherine, par de Bonnechose, lieutenant aide-major au 23^e de ligne, octobre 1825 (25 pages, tableau statistique, itinéraire et levé à vue). — Route de Monnaie à Château-Renault, par Ferris, lieutenant d'état-major, 10 octobre 1825 (41 pages et levé à vue). — — Route de Civray à Azay, par Leblanc de Prébois, lieutenant d'état-major, 24 novembre 1825 (19 pages et levé à vue). — Route de Luyes à Langeais, par Ferris, lieutenant d'état-major, 20 septembre 1826 (39 pages et levé à vue). — Route de Dissé à Neuillé-Pont-Pierre, par Doumet de Sibras, capitaine d'état-major, 1826 (6 pages, tableau statistique et levé à vue). — Route de Loches à Cormery, par D. Pernety, sous-lieutenant d'état-major, 2 octobre 1827 (33 pages, tableau statistique, itinéraire et 2 levés à vue). — Route du Mans à Tours, par C. de Rogier, capitaine d'état-major, 20 novembre 1827 (20 pages, tableau statistique, itinéraire et levé à vue). — Route de Château-Renault à Saint-Amand, par Lhuillier de Hoff, lieutenant d'état-major, 1827 (12 pages, tableau statistique et 2 levés à vue). — Projet de camp retranché sous les murs de la ville de Tours, par Guionneau de Pambour, lieutenant d'état-major, 1^{er} février 1828 (77 pages et levé à vue). — Route de Mosnes à Amboise, par Richard, lieutenant d'état-major, 25 septembre 1828 (21 pages, tableau statistique, itinéraire et levé à vue). — Cours de la Loire, de Montlouis à Tours, par C. de Rogier, capitaine d'état-major, 10 octobre 1828 (24 pages, tableau statistique, itinéraire et levé à vue). — Rive gauche de la Loire, depuis l'embouchure du Beuvron jusqu'à Mosnes, par de Bressieux, lieutenant aide-major au 1^{er} cuirassiers, 20 octobre 1828 (18 pages et levé à vue). — Route de Loches à Fléré, par Grand, lieutenant d'état-major, 14 novembre 1829 (23 pages et levé à vue). — Route de Montlouis à Amboise, par Destabenrath, capitaine d'état-major, 5 décembre 1829 (49 pages, et levé à vue). — Route du Mans à Tours, par Boucherat, lieutenant d'état-major, septembre 1836 (14 pages, itinéraire et levé à vue). — Route de Tours à Monconseil, par le même, 20 août 1836 (8 pages et levé à vue). — Position qui couvre le pont de la Loire à Tours, par le lieutenant d'état-major G. Lhéritier, 7 septembre 1837 (9 pages et levé à vue). — Mémoire

militaire sur la feuille de Tours, 3 avril 1839 (18 pages). — Défense du pont de Tours, par le lieutenant d'état-major de Linage, septembre 1839 (9 pages, levé à vue et 2 pièces annexes).

XIX^e siècle. 105 pièces. Carton.

1265. Intérieur de la France : département d'Indre-et-Loire, 1839-1852.

Carte de France, feuilles d'Angers et de Saumur : mémoire sur les environs de Bourgueil, par Waubert, lieutenant d'état-major, 1839 (72 pages et tableau statistique). — Mémoire sur la feuille de Loches, par Reverdit, capitaine d'état-major, 1839 (19 pages). — Carte de France, feuille de Tours : mémoires 1^o sur les levés de la 1^{re} subdivision comprenant la feuille de Tours..., par d'Aiguy, capitaine d'état-major, 1839 (95 pages); 2^o sur les environs du château de la Vallière, par Thiébault, capitaine d'état-major, 20 janvier 1840 (77 pages et tableau statistique); 3^o sur les environs de Langeais, par Massoni, capitaine d'état-major, 24 février 1840 (62 pages et tableau statistique); 4^o sur les environs de Tours, par Couthaud, capitaine d'état-major, mars 1840 (133 pages et tableau statistique); 5^o sur les environs de Château-Renault, par Robinet, capitaine d'état-major, 1^{er} avril 1840 (90 pages et tableau statistique). — « Notes sur le cours de la Loire entre Blois et Angers », par le lieutenant-colonel d'état-major Guibert, 21 juin 1840 (38 pages). — La rive droite de la Loire, de Tours à Vouvray, par Brassel, lieutenant d'état-major, 1840 (6 pages et levé à vue). — Carte de France, feuille de Loches, 1840 : mémoires 1^o sur les environs de Chinon, par de Grandval, lieutenant d'état-major (86 pages et tableau statistique); 2^o sur les environs de Sainte-Maure, par A. Leclerc, capitaine d'état-major (45 pages et tableau statistique); 3^o sur les environs de Bléré, par de Chauny (44 pages et tableau statistique). — Carte de France, feuille de Tours : mémoire sur les environs de Beaumont-la-Ronce, par L. de Beaumont, lieutenant d'état-major (36 pages). — Carte de France, feuille de Châtelle-rault : mémoire sur les environs de Preuilly^g, par Petit, capitaine d'état-major, 1841 (56 pages). — Mémoire sur la feuille de Loches, par Thiébault, capitaine d'état-major, 15 mars 1841 (60 pages). — « Reconnaissance de Saint-Avertin », par le lieutenant d'état-major Saint-Cyr-Nugues, 26 juillet 1846 (12 pages et levé à vue). — « Rapport sur le

château d'Amboise », par le chef de bataillon du génie Anfray, 23 juillet 1848 (5 pages). — « État de l'assiette du logement à assigner dans les bâtiments du château d'Amboise à l'ex-émir Abd-el-Kader et à sa suite... », par le même (21 pages). — Bail de location du château d'Amboise pour le compte du département de la guerre... », septembre-novembre 1848 (4 pages). — « État des lieux du château d'Amboise... », 8 novembre 1848 (43 pages). — « Plan de défense de la ville de Tours », par le capitaine d'état-major C. Marquerie, 1852 (66 pages et 2 plans).

XIX^e siècle. 33 pièces. Carton.

1266. Intérieur de la France : département de la Loire, 1821-1852.

Canal de Rive-de-Gier à Givors, par Gaudichon-Desprez, lieutenant d'état-major, 1821 (9 pages et 2 plans). — Terrain entre Saint-Étienne et la Loire, par Loppin de Gemeaux, lieutenant d'état-major, 1826 (63 pages, tableau statistique, itinéraire et levé à vue). — Route de Pain-Bouchain à Roanne, par Duhamel, capitaine d'état-major, 13 mars 1828 (24 pages et 2 levés à vue). — Route de Feurs aux Halles de Fenoil, par Maussion, capitaine d'état-major, 1828 (16 pages, tableau statistique, itinéraire et levé à vue). — Carte de France, feuille de Roanne : mémoires 1^o sur les environs de Charlieu, par de Mandajors, capitaine d'état-major, 1^{er} mars 1837 (46 pages et tableau statistique); 2^o sur la portion de la feuille comprise dans le département de la Loire, par Schneider, capitaine d'état-major, 25 mars 1837 (64 pages). — Itinéraire de Saint-Étienne à la Fouillouse et levé à vue, par le lieutenant d'état-major A. Beraud, septembre 1837 (2 pièces). — Mémoire sur l'établissement d'un camp aux environs de Montrbrison, par le même, 1837 (44 pages et levé à vue). — Route de Saint-Étienne à Saint-Chamond, par le capitaine d'état-major L. Delaville, 22 janvier 1838 (65 pages, tableau statistique et levé à vue). — Carte de France, feuille de Roanne : mémoire sur les environs de Saint-Symphorien, par A. de Bournet, capitaine d'état-major, 23 janvier 1838 (26 pages). — « Mémoire sur le bassin et le département de la Loire... », par A. Beraud, lieutenant d'état-major, 1838 (42 pages et levé à vue). — Carte de France, feuilles de Montrbrison et de Roanne : mémoire d'ensemble sur les levés de la

6^e subdivision, par Chevalier, 1842 (167 pages). — Carte de France, feuille de Saint-Étienne : mémoire sur les environs de Saint-Chamond, par Jouve, capitaine d'état-major, 1843 (40 pages et tableau statistique). — Itinéraire de Saint-Étienne au village du Grand-Cimetière, et levé à vue, par Donnée, lieutenant d'état-major, 28 novembre 1844 (2 pièces). — « Notice sur la ville de Saint-Étienne et ses environs », par Brignon, sous-lieutenant au 66^e de ligne, 1^{er} septembre 1846 (47 pages). — « Mémoire sur la ville de Saint-Étienne », par Galinier, capitaine d'état-major, 1850 (61 pages, levé à vue et carte). — « Mémoire sur un levé à vue d'une partie du Furens », par le capitaine d'état-major Taisson, 30 octobre 1850 (25 pages, levé à vue et note). — « Reconnaissance d'une position militaire dans le but de couvrir la ville de Saint-Étienne », par de la Chevardière de la Grandville, 1852 (45 pages, levé à vue et carte).

XIX^e siècle. 43 pièces. Carton.

1267. Intérieur de la France : département de la Haute-Loire, 1824-1844.

Route du Puy à Saint-Hostien, par Richard, capitaine d'état-major, 19 septembre 1824 (69 pages et levé à vue). — Route du Puy à Pradelles, par de Mandajors, lieutenant d'état-major, 15 septembre 1833 (27 pages et 4 levés à vue). — Carte de France, feuille de Monistrol : mémoire sur les environs d'Arlande, par Martinet, capitaine d'état-major, 1843 (56 pages et tableau statistique). — Carte de France, feuille du Puy : mémoires 1^o sur les environs d'Yssingeaux, par Manèque, capitaine d'état-major, 1843 (32 pages); 2^o sur les environs de Langeac, par Bergeron, capitaine d'état-major, 25 novembre 1843 (45 pages). — Carte de France, feuille de Monistrol : mémoire d'ensemble sur les levés de la 6^e subdivision, par de Castelnau, capitaine d'état-major, 15 mars 1844 (124 pages). — Carte de France, feuilles de Saint-Étienne et de Monistrol : mémoire sur les environs de Saint-Didier-la-Seauve, par Brossard, capitaine d'état-major, 15 mars 1844 (51 pages et tableau statistique). — Carte de France, feuille de Brioude : 1^o mémoire d'ensemble sur les levés de la 5^e subdivision, par Chevalier, capitaine d'état-major, 20 mars 1844 (77 pages). — Carte de France, feuilles de Brioude et de Monistrol : mémoire sur les environs de Brioude et d'Allègre, par Massoni, capitaine d'état-

major, 31 mars 1844 (89 pages). — Carte de France, feuille du Puy : mémoire d'ensemble sur les levés de la 4^e subdivision, par Fessard, capitaine d'état-major, 31 mars 1844 (97 pages). — Carte de France, feuille de Monistrol : mémoire sur les environs de Monistrol-sur-Loire, par Gardanne de Vaulgrennard, capitaine d'état-major, 1844 (77 pages).

XIX^e siècle. 18 pièces. Carton.

1268. Intérieur de la France : département du Loiret, 1815-1828.

« Mémoire indicatif des positions et localités susceptibles d'être mises en état de défense, dans le cas d'invasion de la part de l'ennemi, dans les sous-préfectures de Pithiviers et d'Orléans, demandé par une lettre de M. le préfet du Loiret, du 19 mai 1815... », par Aubert-Vincelles, ingénieur ordinaire, Orléans, 21 juin 1815 (14 pages). — Pièces jointes : 1^o Plan de la ville de Beaugency; 2^o Plan de la ville d'Orléans; 3^o Plan de la ville de Pithiviers, par le même; 4^o Analyse du mémoire précédent, par le colonel Brousseau, commandant le service topographique de l'armée de la Loire, datée d'Olivet, 12 juillet 1815 (2 pages). — Notes sur le cours de la Loire dans le département du Loiret, en considérant cette rivière comme limite du territoire occupé par les armées alliées en vertu de la convention de Paris..., fournies à Monseigneur le prince d'Eckmühl », par Aubert-Vincelles, ingénieur de l'arrondissement, Orléans, 11 juillet 1815 (4 pages, et plan du cours de la Loire, par le même auteur). — 1^o « Rapport de l'ingénieur des Ponts et chaussées en résidence à Montargis sur les moyens de défense que les sous-préfectures de Montargis et de Gien peuvent opposer à un envahissement... », par Boucher de la Rupelle, Montargis, 20 juin 1815 (12 pages); 2^o « Renseignements généraux sur le canal du Loing », par le même, Montargis, 20 juin 1815 (3 pages); 3^o « Tableau général des ressources que les communes de la sous-préfecture (de Montargis) peuvent présenter en argent et en travailleurs pour les mesures de défense intérieure... », Montargis, 18 juin 1815 (5 pages); 4^o « Tableau général des ressources que les communes de la sous-préfecture de (Gien) peuvent présenter en argent et en travailleurs pour les mesures de défense intérieure... », 15 juin 1815 (3 pages); 5^o « Renseignements généraux sur le canal de Briare, » 1815 (5 pages); 6^o « Plan des sous-préfectures de Mon-

targis et Gien », par Boucher de la Rupelle, Montargis, 20 juin 1815; 7° Lettre d'envoi des pièces 1 à 6, au maréchal d'Eckmühl, généralissime, signée Aubert-Vincelles, et datée d'Orléans, 11 juillet 1815 (2 pages). — Route de Cercottes au faubourg Saint-Marceau d'Orléans, par de Lusignan, capitaine d'état-major, 15 novembre 1822 (18 pages et levé à vue). — Route de Montargis à la Croisière, par Filleul, capitaine d'état-major, 1^{er} octobre 1824 (20 pages, tableau statistique, itinéraire et levé à vue). — Route de la Bussière à Bonny, par Dalpuget, capitaine d'état-major, août 1825 (8 pages, tableau statistique, itinéraire et levé à vue). — Reconnaissance de Beaugency à Orléans, par Fesquet, capitaine d'état-major, 1825 (7 pages et levé à vue). — Route de Montargis à la Bussière, par Thiébault, lieutenant d'état-major, 1826 (35 pages et levé à vue). — Route de Briare à Gien, par Aulas de Courtigis, lieutenant d'état-major, 25 septembre 1827 (25 pages et levé à vue). — Canal de Briare, de Briare à Châtillon, par Sain de Boislecomte, lieutenant aide-major au régiment d'artillerie à pied de la garde, 20 décembre 1827 (28 pages, carte et levé à vue). — Route d'Orléans à la Ferté-Saint-Aubin, par A. de Chièvres, lieutenant aide-major au 2^e d'infanterie de la garde royale, 1827 (22 pages, tableau statistique et itinéraire). — Cours de la Loire, entre Meung et Beaugency, par Bedeau, lieutenant aide-major aux lanciers de la garde royale, 9 août 1828 (17 pages, tableau statistique, itinéraire et levé à vue). — Portion de terrain traversée par la Loire, entre Beaugency et l'embouchure du Beuvron, par Ferris, lieutenant d'état-major, 20 août 1828 (14 pages et levé à vue). — La Loire, entre Briare et Jargeau, par Manpon, lieutenant d'état-major, août 1828 (38 pages, tableau statistique, tableau d'assemblage et levé à vue). — Cours de la Loire, de Gien à Lion, par de Rosières, lieutenant aide-major au 2^e grenadiers à cheval, 1^{er} septembre 1828 (44 pages, 1 tableau statistique, 2 itinéraires et levé à vue). — Cours de la Loire, entre Jargeau et Beaugency, par Dulong de Rosnay, lieutenant aide-major aux chasseurs de la garde royale, 20 septembre 1828 (24 pages et levé à vue). — Cours de la Loire entre Jargeau et Saint-Aignan, par Toscan du Terrail, lieutenant d'état-major, 10 décembre 1828 (12 pages, tableau statistique et levé à vue). — Cours de la Loire entre Beaugency et Blois, par E. de Noël, lieutenant aide-major au 3^e d'infanterie de la garde royale, 1828 (18 pages, tableau statistique, itinéraire et levé à

vue). — Cours de la Loire de Lion à Sully, par Simien, lieutenant aide-major au régiment d'artillerie à pied de la garde royale, 1828 (24 pages, tableau statistique, itinéraire et levé à vue). — Terrain traversé par la Loire entre Briare et Gien, par E. Lubbert, lieutenant d'état-major, 1828 (29 pages, tableau statistique et levé à vue). — La vallée de la Loire, de Beaugency à l'embouchure du Beuvron, par de Berteux, capitaine à l'état-major de la 2^e division d'infanterie de la garde, 1828 (73 pages). — Reconnaissance de Saint-Martin à Jargeau, par Couturier de Vienne, lieutenant d'état-major, 1828 (15 pages, tableau statistique, itinéraire et levé à vue). — Cours de la Loire, de Beaugency à Jargeau, par de Cherisey, capitaine d'état-major, 1828 (5 pages).

XIX^e siècle. 74 pièces. Carton.

1269. Intérieur de la France : département du Loiret, 1829-1844.

Cours de la Loire, par Touffait, capitaine d'état-major, 1829 (9 pages et pièce annexe). — Rive droite de la Loire aux environs d'Orléans, par d'Avvergne, lieutenant d'état-major, 20 juillet 1835 (5 pages et pièce annexe). — Position en avant d'Orléans, par le même, 3 août 1836 (7 pages et levé à vue). — Route d'Orléans à Château-dun, par le même, 18 octobre 1836 (33 pages, tableau statistique, itinéraire, pièce annexe et levé à vue). — Carte de France, feuille de Fontainebleau, 1837 : mémoires 1^o sur les environs de Sermaises, par de Rochemont, capitaine d'état-major, 26 mars (19 pages et tableau statistique); 2^o sur les environs de Fontainebleau, par de Hédouville, capitaine d'état-major, 1^{er} avril (27 pages); 3^o sur les environs de Pithiviers, 1^{er} avril (30 pages et tableau statistique). — Carte de France, feuille d'Orléans, 1838 : mémoires 1^o sur les environs d'Orléans, par Poudra, capitaine d'état-major, 22 mars (28 pages), sur les environs de Neuville-aux-Bois..., par A. Joinville, capitaine d'état-major, 15 novembre (32 pages et tableau statistique). — Défense de la rive droite de la Loire, entre Jargeau et Orléans, par le capitaine d'état-major Sainte-Chapelle, 19 novembre 1838 (12 pages et levé à vue). — Carte de France, feuille de Beaugency, 1838 : mémoires 1^o sur les environs de Cléry et Meung, par le capitaine d'état-major de Laforcade (64 pages et tableau statistique); 2^o sur les environs de Beaugency, par le capitaine d'état-major Delteil

(64 pages et tableau statistique). — Carte de France, feuille d'Orléans : mémoires 1° sur les environs de Gien et Nogent, par d'Auvergne, capitaine d'état-major, 1838 (61 pages et tableau statistique); 2° sur les environs de Châteauncuf-sur-Loire, par Airolles, lieutenant d'état-major, 30 janvier 1839 (36 pages et tableau statistique); 3° sur les environs de Sully, par A. de Las Cases, lieutenant d'état-major, 15 février 1839 (84 pages et tableau statistique); 4° sur les environs d'Orléans, par Couthand, capitaine d'état-major, mars 1839 (136 pages et tableau statistique); 5° sur les environs de Montargis, par Lahure, capitaine d'état-major, mars 1839 (73 pages et tableau statistique). — Carte de France, feuille de Gien : mémoire sur les environs d'Aubigny, par le capitaine d'état-major C. de Verclé, 12 novembre 1839 (35 pages). — Carte de France, feuille d'Auxerre : mémoires 1° sur les environs de Chuelles, par Coliny, lieutenant d'état-major, 1839 (56 pages et tableau statistique); 2° sur les environs de Charay et Châteaurenard, par Maurice, lieutenant d'état-major, 13 février 1840 (42 pages et tableau statistique); 3° sur les environs de Châteaurenard, par Soitoux, lieutenant d'état-major, 15 février 1840 (47 pages, tableau statistique et croquis). — Carte de France : mémoire sur les environs de Gien, par Leclere, capitaine d'état-major, 19 février 1840 (52 pages, 1 tableau statistique, 1 tableau et une notice statistique). — Défense de Montargis, par G. de Chamberet, lieutenant d'état-major, 1840 (18 pages). — La Loire entre Orléans et Jargeau, par de Sainte-Chapelle, capitaine d'état-major, 12 novembre 1842 (16 pages et levé à vue). — Défense du passage de la Loire entre Orléans et Jargeau, par A. Videau, lieutenant d'état-major, 30 novembre 1843 (19 pages et levé à vue). — Rive droite de la Loire entre Orléans et Saint-Denis, par Ducrot, lieutenant d'état-major, 1843 (33 pages et levé à vue). — Environs de Montargis, par Conseillant, capitaine d'état-major, 5 janvier 1844 (24 pages et levé à vue). — Mémoire sur la ville d'Orléans, par Ducrot, lieutenant d'état-major, 1844 (39 pages, carte, levé à vue et plan).

XIX^e siècle. 61 pièces. Carton.

1270. Intérieur de la France : département de Loir-et-Cher, 1822-1837.

Route de Blois à Onzain, par Boulainvilliers, capitaine d'état-major,

1822 (10 pages et levé à vue). — Route de Vendôme à Freteval, par E. de Boisvillette, sous-aide-major aux hussards du Nord, 1^{er} septembre 1824 (17 pages et levé à vue). — Route de Blois à Suèvres, par Marin, capitaine d'état-major, 10 septembre 1824 (7 pages, itinéraire et levé à vue). — Route de Suèvres à Beaugency, par Boulainvilliers, capitaine d'état-major, 1824 (20 pages, itinéraire et levé à vue). — Route de Blois à Vendôme, par Marin, capitaine d'état-major, 1^{er} octobre 1825 (29 pages et levé à vue). — Route de Vendôme à Saint-Bohaire, par Boisvillette, aide-major au 4^e hussards, 3 octobre 1825 (17 pages, tableau statistique, itinéraire et levé à vue). — Route de Blois à Bracieux, par Boulainvilliers, capitaine d'état-major, 28 octobre 1825 (22 pages, tableau statistique, itinéraire et levé à vue). — Route de Courmenin à Bracieux, par Marin, capitaine d'état-major, 15 octobre 1827 (19 pages et levé à vue). — Cours de la Loire, entre Blois et l'embouchure du Beuvron, par Monnier, lieutenant d'état-major, 1828 (40 pages et levé à vue). — Cours de la Loire, de Beaugency à l'embouchure du Beuvron, par Fadate de Saint-Georges, lieutenant d'état-major, 1^{er} septembre 1828 (45 pages, tableau statistique et levé à vue). — Cours de la Loire, entre Mers et Fleury, par de Grave, lieutenant d'état-major, 10 septembre 1828 (9 pages, 2 tableaux statistiques et levé à vue). — La Loire, depuis le village de Saint-Denis jusqu'à celui de Fleury, par Le Courtois, lieutenant d'état-major, 15 septembre 1828 (17 pages, tableau statistique, itinéraire et levé à vue). — La Loire, depuis Beaugency jusqu'à l'embouchure du Beuvron, par de Castelnau, lieutenant d'état-major, 25 septembre 1828 (tableau statistique et levé à vue). — Route entre la porte neuve de Saint-Amand et Vendôme, par Marin, capitaine d'état-major, 1^{er} octobre 1828 (25 pages et levé à vue). — « Géologie et minéralogie du département du Loir-et-Cher », par Husson de Prailly, lieutenant d'état-major, 10 novembre 1829 (31 pages et carte géologique). — Route de la Fontaine à Cloyes, par le même, 18 décembre 1829 (65 pages et levé à vue). — Mémoire sur le département de Loir-et-Cher, par Lhuillier de Hoff, capitaine d'état-major, 15 novembre 1832 (30 pages). — Route de Vendôme à Blois, par de Verclly, lieutenant d'état-major, septembre-octobre 1837 (13 pages et levé à vue). — Reconnaissance de la position d'Azay, par le même, 18 septembre 1837 (7 pages et levé à vue).

XIX^e siècle. 50 pièces, carton.

1271. Intérieur de la France : département de Loir-et-Cher, 1838-1840.

Route de Vendôme à Epnisay, par C. de Marguerit, capitaine d'état-major, 10 décembre 1838 (26 pages, levé à vue et pièce annexe). — Carte de France, feuilles de Beaugency et du Mans : mémoire sur les environs de Vendôme, par de Beaumont, lieutenant d'état-major, 1838 (42 pages et tableau statistique). — Carte de France, feuille du Mans : mémoire sur les environs de Mondoubleau, par le lieutenant d'état-major E. du Fresnel, 1838 (143 pages et tableau statistique). — Mémoire sur la feuille de Blois, par le capitaine d'état-major Plée, 1838 (28 pages). — Carte de France, feuille de Beaugency : mémoires 1° sur les environs de Cloyes, par le capitaine d'état-major de Boisvillette, 17 février 1839 (49 pages et tableau statistique); 2° sur les environs d'Ouzouer-le-Marché, par le capitaine d'état-major Tisseuil, 10 mars 1839 (50 pages et tableau statistique); 3° sur les environs d'Oucques, par le capitaine d'état-major Massoni, 20 mars 1839 (41 pages et tableau statistique). — Carte de France, feuille du Mans : mémoire sur les environs de Montoire, par Chépy, capitaine d'état-major, 30 mars 1839 (47 pages et tableau statistique). — Carte de France, feuille de Blois : mémoires 1° sur les environs de Bracieux, par Bergeron, capitaine d'état-major, 18 novembre 1839 (11 pages et tableau statistique); 2° sur les environs de Montrichard, par Deltail, capitaine d'état-major, 18 novembre 1839 (69 pages et tableau statistique); 3° sur les environs de Contres, par Rembault, capitaine d'état-major, 30 décembre 1839 (68 pages); 4° sur les environs de Romorantin, par de Rouvre, capitaine d'état-major, 1839 (33 pages et tableau statistique); 5° sur les environs de Blois, par Rouaud, capitaine d'état-major, 1839 (29 pages et tableau statistique). — Carte de France, feuilles de Blois et de Gien : mémoires 1° sur les environs de Chaumont-sur-Tharonne, par de Laforcade, capitaine d'état-major, 1839 (29 pages et tableau statistique); 2° sur les levés de la 2° subdivision, par de Lavarenne, chef d'escadron d'état-major, 29 janvier 1840 (89 pages). — Carte de France, feuille de Blois : mémoire sur les environs de Blois, par Lahure, capitaine d'état-major, mars 1840 (46 pages, tableau statistique, tracé graphique et plan). — Carte de France, feuille de Gien : mémoire sur les environs de Souvigny, par Donzé, capitaine d'état-major, 14 mars 1840 (42 pages et tableau statistique). — Carte de France, feuille de Gien : mémoire sur les

environs de la Motte-Beuvron, par Rabou, capitaine d'état-major, 2 avril 1840 (21 pages et tableau statistique). — Carte de France, feuilles de Blois et de Gien : mémoire sur les environs de Salbris, par de Prébois, capitaine d'état-major, 31 mars 1840 (27 pages).

XIX^e siècle. 37 pièces. Carton.

1272. Intérieur de la France : département du Lot, 1841-1857.

Description des départements de la Corrèze et du Lot, par Loreille, capitaine d'état-major, 2 avril 1841 (7 pages). — Mémoire du même auteur sur le département du Lot, 1^{er} avril 1843 (36 pages). — Carte de France, feuille de Gourdon : mémoires 1^o sur les environs de Gourdon, par Boucherat, capitaine d'état-major, 14 novembre 1844 (52 pages et tableau statistique); 2^o sur les environs de Gramat, par Du Fresnel, capitaine d'état-major, 1844 (65 pages); 3^o sur les environs de Gourdon, par de Boutaud, capitaine d'état-major, 1844 (34 pages). — Carte de France, feuille de Brive : mémoire sur les environs de Souillac, par Cassaigne, capitaine d'état-major, 1845 (34 pages). — Carte de France, feuille d'Aurillac : mémoire sur les environs de Sousceyrac, par Lahure, capitaine d'état-major, 1^{er} avril 1845 (50 pages). — Mémoire sur Capdenac, par Gallotti, lieutenant d'état-major, 1857 (42 pages et 8 dessins, cartes et plans).

XIX^e siècle. 17 pièces. Carton.

1275. Intérieur de la France : département de Lot-et-Garonne, 1822-1847.

Route de Saint-Sylvestre à Sainte-Livrade, par Percy, lieutenant d'état-major, 5 octobre 1822 (38 pages et levé à vue). — Route d'Agen à Périgueux, par le même, 15 octobre 1822 (22 pages et levé à vue). — Route d'Agen à Villeneuve-sur-Lot, par Samouhlian, capitaine d'état-major, 1^{er} novembre 1822 (20 pages et levé à vue). — Route de Soubirous à Lougratte, par Maumigny, lieutenant aide-major au 5^e léger, 25 octobre 1826 (35 pages, tableau statistique, itinéraire, 2 levés à vue et pièce annexe). — Agen et ses environs, par Sauve, adjudant sous-officier, et Safflet, sergent-major, 3 décembre 1845 (85 pages et 2 levés à vue). — Carte de France, feuille de Villeréal : mémoire d'ensemble sur les levés de la 7^e subdi-

vision, par de Castelnau, chef d'escadron d'état-major, 20 mars 1847 (118 pages).

XIX^e siècle. 16 pièces. Carton.

1274. Intérieur de la France : département de la Lozère, 1844-1845.

« Mémoire sur les départements de la Lozère et de l'Aveyron », par de Caulaincourt, lieutenant d'état-major, sans date (52 pages). — Carte de France, feuille de Mende : mémoire sur les environs de Nabinals, par Thiébault, capitaine d'état-major, 31 décembre 1844 (55 pages). — Carte de France, feuilles de Mende et de Largentière : mémoires 1^o sur les environs de Mende, par de Brossard, capitaine d'état-major, 1844 (56 pages); 2^o sur les environs de Saint-Amans et Grandrieu, par Jouve, capitaine d'état-major, 1845 (25 pages). — Mémoire sur la partie sud-ouest de la feuille de Largentière, par de Belgarrie, capitaine d'état-major, 16 février 1845 (40 pages). — Carte de France, feuille de Mende : mémoires 1^o sur les environs de Saint-Germain-du-Teil, par Maurice, capitaine d'état-major, 15 mars 1845 (50 pages); 2^o sur les environs de Marvejols, par de Grandval, capitaine d'état-major, 2 avril 1845 (53 pages).

XIX^e siècle. 7 pièces. Carton.

1275. Intérieur de la France : département de Maine-et-Loire, 1815-1853.

« Mémoire sur la situation actuelle du château d'Angers... », par le capitaine du génie Valée, 20 mai 1815 (3 pages). — « Mémoire sur les travaux à exécuter à la ville et au château d'Angers... », par le capitaine de génie Foucault, 23 juin 1815 (4 pages). — 3 mémoires du capitaine du génie Valée sur le château de Saumur, 10 mai (6 pages), 1^{er} décembre 1816 (7 pages), novembre 1817 (8 pages). — Mémoire sur le château d'Angers, par le même, 1^{er} août 1816 (6 pages). — Route d'Angers à Corzé, par Toirac, capitaine d'état-major, 1^{er} septembre 1824 (18 pages et levé à vue). — Route de Corzé à Durtal, par Charbonnier de la Guesnerie, capitaine d'état-major, 2 septembre 1824 (8 pages, tableau statistique, itinéraire et levé à vue). — Route d'Ingrande à Tours, par De Foucault, sous-lieutenant aide-major aux carabiniers de Monsieur, 15 septembre 1824 (13 pages et levé à vue). — « Note sommaire sur l'histoire de la place de Saumur... », par

le capitaine du génie Million, 4 juillet 1826 (4 pages et 8 pièces annexes). — « Note sommaire sur l'histoire de la place d'Angers... », par le capitaine du génie Sarbourg, 5 septembre 1826 (3 pages et 3 pièces annexes). — « Note descriptive et historique du château de Saumur », par Bigot de Morognes, lieutenant aide-major au 37^e de ligne, 15 septembre 1826 (4 pages). — « Mémoire militaire sur la place et les environs d'Angers », par Brunet de la Renouillère, aide-major au 12^e dragons, 19 septembre 1826 (22 pages et tableau statistique). — Route d'Angers à la Bohalle, par le capitaine d'état-major Toirac, 20 septembre 1826 (25 pages, tableau statistique, itinéraire et levé à vue). — Route de Rosiers à la Croix-Verte, faubourg de Saumur, par Destabenrath, capitaine d'état-major, 15 octobre 1826 (17 pages et levé à vue). — Route de Loriotière à Saint-Georges, par Lhuillier de Hof, sous-lieutenant aide-major au 11^e chasseurs, 1826 (11 pages, tableau statistique et levé à vue). — Route d'Angers à Saint-Georges, par Brunet de la Renaudière, sous-lieutenant aide-major au 12^e dragons, 14 octobre 1827 (tableau statistique, itinéraire et levé à vue). — Route de la Bohalle aux Rosiers, par Destabenrath, capitaine d'état-major, 26 octobre 1827 (13 pages, tableau statistique, itinéraire et levé à vue). — Route de Longué à Saumur, par J. Dupont, lieutenant d'état-major, 25 janvier 1829 (41 pages, levé à vue et pièce annexe). — Route de Durtal à la Flèche, par Pinel, lieutenant aide-major au 18^e léger, 31 décembre 1829 (32 pages, tableau statistique, itinéraire et tableau descriptif). — Reconnaissance des Ponts-de-Cé, par Robert, lieutenant d'état-major, 12 août 1834 (4 pages, levé à vue et pièce annexe). — Rive gauche de la Loire, à hauteur des Ponts-de-Cé, par E. Beangendre, capitaine d'état-major, 16 août 1838 (7 pages et levé à vue). — Saumur et ses environs, par le capitaine Testut, 1839 (7 pages, 3 planches de dessins et carte). — Carte de France, feuille d'Angers et feuille de Saumur : mémoire sur les environs de Longué, par le capitaine d'état-major Lombard, 1839 (34 pages). — Carte de France, feuille d'Angers : mémoires 1^o sur les environs de Baugé, par Hossard, capitaine d'état-major, 1839 (68 pages et tableau statistique); 2^o sur Beaufort, par Lombard, capitaine d'état-major, 12 décembre 1839 (4 pages). — Projet de défense de la ville d'Angers, par de Toulangeon, lieutenant d'état-major, 27 août 1840 (10 pages et levé à vue). — Mémoire sur les environs de Saumur, par de Saint-Paul, capitaine d'état-major, 15 mars 1841 (65 pages et tableau statistique). — « Rapport sur

l'importance de château d'Angers », par le capitaine du génie Sorin, 29 janvier 1850 (6 pages). — « Mémoire sur les places de la chefferie d'Angers... », par le même, 28 mai 1850 (13 pages). — Mémoire sur la ville d'Angers, par Ariel, lieutenant au 12^e d'infanterie légère, 7 juin 1853 (21 pages).

XIX^e siècle. 73 pièces. Carton.

1276. Intérieur de la France : département de la Mayenne, 1835-1847.

« Mémoire sur un levé à vue exécuté dans le département de la Mayenne », par le lieutenant d'état-major de Lagournerie, août 1835 (15 pages et levé à vue). — « Mémoire sur une reconnaissance faite aux environs de Laval », par le lieutenant d'état-major A. de Lacoste, 1836 (6 pages et levé à vue). — Route de Laval à Château-Gontier, par le même, 16 septembre 1837 (8 pages et levé à vue). - Carte de France, feuille d'Alençon : mémoires 1^o sur les environs d'Alençon... compris dans le département de la Mayenne, par A. de Caulaincourt, lieutenant d'état-major, 1838 (43 pages et tableau statistique); 2^o sur les environs de Prez-en-Pail..., compris dans le département de la Mayenne, par de Boutaud, lieutenant d'état-major, mars 1839 (45 pages et tableau statistique); 3^o sur les environs de Lassay..., compris dans le département de la Mayenne, par de Mangin, capitaine d'état-major, 23 mars 1839 (31 pages et tableau statistique). — Carte de France : mémoire sur les environs de Mayenne, par A. Joinville, capitaine d'état-major, 14 novembre 1841 (35 pages et tableau statistique). — Carte de France, feuille de Mayenne : mémoires 1^o sur les environs d'Evron, par Donzé, lieutenant d'état-major, 19 mars 1842 (43 pages et tableau statistique); 2^o sur les environs de Bais, par de Laforcade, capitaine d'état-major, 26 mars 1842 (28 pages et tableau statistique). — Carte de France, feuille de Château-Gontier : mémoire sur les environs de Nantes, Angers et Laval, par le capitaine d'état-major Testut, 7 février 1846 (57 pages). — Carte de France, feuille de Laval : mémoire sur ladite feuille, par le capitaine d'état-major Loupot, 21 février 1846 (74 pages). — Positions militaires qui avoisinent Craon, par H. Breton, lieutenant au 12^e de ligne, 20 octobre 1847 (22 pages et levé à vue).

XIX^e siècle. 22 pièces. Carton.

1277. Intérieur de la France : département de la Nièvre, 1820-1840.

Route de Nevers à Magny, par Songeons, sous-lieutenant aide-major aux chasseurs de la Dordogne, 5 août 1820 (4 pages, 2 levés et pièce annexe). — La Loire, depuis l'embouchure de l'Allier jusqu'à Nevers, par Briguiboul, aide-major aux chasseurs de la Corrèze, août 1821 (12 pages et levé à vue). — Route de Nevers à Moiry, par de Cloudt, capitaine d'état-major, 8 octobre 1824 (26 pages, tableau statistique, itinéraire et levé à vue). — Route depuis le bois de Billy jusqu'à Nevers, par le même, 10 décembre 1825 (29 pages et levé à vue). — Route de Magny à Saint-Imbert, par Bedeau, aide-major aux lanciers de la garde, 20 décembre 1826 (15 pages, tableau statistique, itinéraire et levé à vue). — Route de Châtillon à Château-Chinon, par Saint-Phalle, capitaine d'état-major, 5 décembre 1827 (17 pages et levé à vue). — Route de Bonny à Cosne, par de Villeneuve, lieutenant d'état-major, 15 janvier 1828 (19 pages et levé à vue). — Route de la Charité à Cosne, par Fadate de Saint-Georges, lieutenant d'état-major, 30 septembre 1829 (20 pages, 3 tableaux et levé à vue). — Route de Saint-Ouen à Nevers, par Saint-Phalle, capitaine d'état-major, 1^{er} novembre 1829 (23 pages et levé à vue). — Route de Nevers à la Charité, par Ferris, capitaine d'état-major, 25 novembre 1831 (25 pages et levé à vue). — « Mémoire sur la défense de la Charité », par Thomas, lieutenant d'état-major, 1^{er} août 1836 (13 pages et levé à vue). — « Mémoire relatif à la feuille de Clamecy », par Fessard, capitaine d'état-major, 1837 (23 pages). — « Mémoire statistique, historique et militaire relatif à la feuille de Nevers », par le même, 18 juin 1839 (46 pages). — Carte de France, feuille de Clamecy : mémoires 1^o sur les levés de la 4^e subdivision, par le chef d'escadron Saint-Hypolite, 1839 (135 pages, tableau statistique et carte); 2^o sur les environs de Clamecy, par le capitaine d'état-major de Castelnau, 20 février 1840 (66 pages et tableau statistique); 3^o sur les environs de Cosne, par le capitaine d'état-major E. de Boisvillette, 1^{er} mars 1840 (71 pages et tableau statistique et 2 plans); 4^o sur les environs de Cosne (partie ouest de la feuille), par le lieutenant d'état-major A. de Las Cases, 17 mars 1840 (72 pages, tableau statistique et plan); 5^o sur les environs de Varzy, par le capitaine d'état-major Masse de Combles, 31 mars 1840 (31 pages et tableau statistique).

XIX^e siècle. 46 pièces. Carton.

1273. Intérieur de la France : département de la Nièvre, 1840-1842.

Carte de France : mémoire sur la partie nord-est de la feuille de Nevers, par de Coynart, capitaine d'état-major, 7 mai 1840 (83 pages). — Carte de France, feuille de Nevers, Château-Chinon et Saint-Pierre : mémoire sur les environs de Saint-Benin-d'Azy, par E. du Fresnel, lieutenant d'état-major, 1^{er} décembre 1840 (59 pages et tableau statistique). — Carte de France, feuille de Saint-Pierre : mémoire sur les environs de Decize, par Rembault, capitaine d'état-major, 29 décembre 1840 (63 pages et tableau statistique). — Carte de France, feuille d'Autun : mémoire sur les environs de Fours, par Bergeron, capitaine d'état-major, 1840 (13 pages). — Carte de France, feuille de Nevers : mémoire sur les environs de Saint-Saulge, par Dupin, lieutenant d'état-major, 1840 (40 pages et tableau statistique). — « Considérations générales sur les environs de Decize... », par Hossard, capitaine d'état-major, 1840 (40 pages). — Carte de France, feuille de Château-Chinon : mémoires 1^o sur les environs d'Ouroux et Montreuillon, par Maurice, lieutenant d'état-major, 1840 (49 pages et tableau statistique); 2^o sur les environs de Château-Chinon, par de Cholet, capitaine d'état-major, 1840 (89 pages et tableau statistique); 3^o sur les environs de Lorme, par Lourde, lieutenant d'état-major, mars 1841 (42 pages); 4^o sur les environs de Montsauche, par O. Sainte-Chapelle, capitaine d'état-major, 4 mars 1841 (23 pages et tableau statistique); 5^o sur les environs de Moux et Chaumard, par Déguilly, lieutenant d'état-major, 11 mars 1841 (47 pages et tableau statistique). — Carte de France, feuille de Nevers : mémoire sur les environs de Saint-Saulge, par A. du Fresnel, capitaine d'état-major, 12 mars 1841 (58 pages et tableau statistique). — Carte de France, feuille d'Autun : mémoire sur les environs de Milay, par Çagarriga, capitaine d'état-major, 15 mars 1841 (27 pages et tableau statistique). — Carte de France, feuille de Château-Chinon : mémoire sur les environs de Corbigny, par de Cloudt, capitaine d'état-major, 20 mars 1841 (31 pages). — Carte de France, feuille de Nevers : mémoires 1^o sur les environs de Prémery, par de Linage, 25 mars 1841 (45 pages et tableau statistique); 2^o sur les environs de Château-neuf-Val-de-Bargis, par Conseillant, lieutenant d'état-major, 30 mars 1841 (22 pages et tableau statistique). — Carte de France, feuille d'Autun : mémoire sur les environs de la Roche-Milay, par Hutin,

lieutenant d'état-major, 1^{er} avril 1842 (16 pages et tableau statistique). — Carte de France, feuille de Château-Chinon : mémoire sur les environs de Saulieu, par Lourde, lieutenant d'état-major, 1842 (48 pages).

XIX^e siècle. 30 pièces. Carton.

1279. Intérieur de la France : département de l'Oise, 1821-1829.

« Rapport des opérations d'une arrière-garde... dans la retraite d'un corps d'armée de Compiègne sur Paris », par Rolin, lieutenant aide-major aux lanciers de la garde, Compiègne, 18 septembre 1821 (7 pages, carte et lettre d'envoi). — « Rapport sur la reconnaissance de la route de Gournay à Beauvais... », par A. de Tessières, capitaine d'état-major, Paris, 1^{er} décembre 1822 (13 pages et levé à vue). — « Reconnaissance sur la route de Beauvais à Sainte-Geneviève », par Roux, lieutenant au corps royal d'état-major, Paris, 15 décembre 1822 (8 pages et levé à vue). — Reconnaissance d'une partie de la route de Soissons à Compiègne, par le capitaine Ch. des Pallières, 1822 (13 pages, levé à vue et instruction). — « Mémoire sur la reconnaissance de la route de Sainte-Geneviève à Beaumont... », par Hocédé, capitaine d'état-major, 1822 (25 pages, 2 levés à vue, tableau statistique et itinéraire). — « Reconnaissance de la route de Laigneville à Creil... », par L. Gérard, capitaine au corps royal d'état-major, 1822 (6 pages et carte topographique). — Reconnaissance de la route de Gisors à Chars, par V. de Cherisey, capitaine d'état-major, 1822 (5 pages, 2 levés à vue et pièce jointe, 3 pages). — « Mémoire sur la reconnaissance de la route de Noyon à Ham », par Delmotte, capitaine au corps royal d'état-major, Noyon, 2 octobre 1824 (34 pages et 4 levés à vue). — « Mémoire sur la reconnaissance de Noyon à Compiègne... », par le capitaine d'état-major Cabour-Duhay, Noyon, 25 novembre 1824 (39 pages, itinéraire et levé à vue). — « Mémoire sur la reconnaissance de la route de Beauvais à Méru... », par de Chérissey, capitaine au corps royal d'état-major, Beauvais, 30 octobre 1825 (13 pages, tableau statistique, itinéraire et levé à vue). — « Mémoire sur la reconnaissance de la route de Grandvilliers à Beauvais... », par le même, Beauvais, 1^{er} décembre 1826 (10 pages, tableau statistique, itinéraire et 4 levés à vue). — « Mémoire sur le levé à vue du cours de la Nonette... », par le capitaine au corps royal d'état-major Touf-

fais de la Besnerais, Paris, 1^{er} mars 1827 (6 pages, itinéraire, tableau statistique et levé à vue). — « Mémoire sur la reconnaissance militaire de la route de Beauvais à Clermont... », par Dulong de Rosnay, lieutenant aide-major aux chasseurs de la garde, Paris, 20 octobre 1827 (39 pages et levé à vue). — « Mémoire sur la reconnaissance de la route de Chantilly à Moisselles », par Millot, capitaine au corps royal d'état-major, Paris, 15 janvier 1828 (47 pages, tableau statistique et levé à vue). — « Mémoire sur la reconnaissance militaire du cours de l'Oise... », par Richard, lieutenant au 4^e d'infanterie de la garde, Paris, 5 novembre 1829 (32 pages, 1 tableau statistique, 2 itinéraires et 2 levés à vue).

XIX^e siècle. 60 pièces. Carton.

1280. Intérieur de la France : département de l'Oise, 1829-1847.

« Mémoire sur la reconnaissance des positions de l'armée de l'Oise... », par C. de Castelneau, officier d'état-major, Paris, 25 décembre 1829 (51 pages et 5 plans). — « Mémoire sur la reconnaissance de la partie du cours de l'Oise, comprise entre l'embouchure de l'Aisne et le bac de Royal-lieu... », par Marchais, lieutenant aux dragons de la garde, 1829 (19 pages et levé à vue). — « Mémoire sur la reconnaissance des bords de l'Oise... », par L. Duclaux de l'Estoille, lieutenant au corps royal d'état-major, 1829 (29 pages et levé à vue). — « Mémoire sur le levé à vue du cours de l'Oise... », par C. de Margadel, lieutenant d'état-major, 1829 (30 pages, 6 tableaux statistiques et 2 levés à vue). — « Mémoire sur la reconnaissance militaire du cours de l'Oise, » par Empaytaz, capitaine au corps royal d'état-major, 1829 (28 pages et levé à vue, daté du 25 décembre). — « Mémoire sur la reconnaissance d'une partie du terrain compris entre les routes de Senlis et de Paris à Reims par Villers-Cotterêts et Soissons, » par E. Noël de Buchères, lieutenant aide-major au régiment d'artillerie de la garde, Vincennes, 26 février 1830 (19 pages et levé à vue). — « Mémoire sur la feuille de Montdidier..., » par Guerineau de Boisvillette, capitaine au corps royal d'état-major, Paris, 22 janvier 1834 (37 pages et tableau statistique). — Carte de France, feuille de Rouen : mémoire sur les environs de Gisors..., par de Cornély, capitaine d'état-major, 1834 (24 pages et tableau statistique). — « Itinéraire de la partie de la route d'Amiens à Compiègne, comprise

entre la ferme des Loges et cette dernière ville », par Dieu, lieutenant d'état-major, 1838 (15 pages et levé à vue). — Reconnaissance de la rivière de l'Aronde, par le même, Compiègne, 7 septembre 1838 (8 pages et levé à vue). — « Mémoire sur un levé à vue exécuté aux environs de Compiègne », par le même, 27 novembre 1839 (15 pages et levé à vue). — « Mémoire relatif à la reconnaissance militaire de la route de Beauvais à la Houssaye », par E. Saget, capitaine d'état-major, 1839 (20 pages et levé à vue). — Reconnaissance de la route de Paris à Abbeville entre Thieuloy et Marseille, par Ducasse, lieutenant d'état-major, 1839 (11 pages et levé à vue). — « Rapport relatif à une reconnaissance... » (village de Tillé), par le lieutenant d'état-major E. Bonneau, Beauvais, 5 octobre 1840 (5 pages et levé à vue). — Reconnaissance de la route de Beauvais à Compiègne, de Bresles à la Neuville, par le même, Beauvais, 11 novembre 1840 (5 pages et levé à vue). — « Reconnaissance militaire... de Grandvilliers à Equennes... », par Ducasse, lieutenant d'état-major, 1840 (12 pages et levé à vue). — « Reconnaissance militaire de la route de Compiègne à Paris », par le capitaine d'état-major H. d'Auvergne, 1840 (19 pages et levé à vue). — « Mémoire sur les environs de Verberie », par le même, 1840 (67 pages et levé à vue). — « Mémoire sur la défense du passage de l'Oise, à Compiègne », par Melcion d'Arc, lieutenant au 63^e de ligne, Paris, 15 août 1841 (36 pages et un levé à vue). — « Reconnaissance militaire près de Breteuil... », par A. Ducasse, lieutenant d'état-major, 1841 (59 pages et levé à vue). — « Reconnaissance militaire de la route de Compiègne à Thourotte, par A. Deschiens, capitaine d'état-major, Compiègne, 15 août 1843 (14 pages et levé à vue). — Reconnaissance de la partie de la route de Compiègne comprise entre Therdonne et la forêt de Hez, par le capitaine d'état-major du Fresnel, Beauvais, 20 septembre 1843 (54 pages et levé à vue). — « Reconnaissance de la route d'Amiens à Compiègne, depuis la ferme des Loges jusqu'à cette ville, » par A. Deschiens, capitaine d'état-major, 1843 (23 pages et levé à vue). — Portion de route comprise entre Beauvais et la Houssaye, par L. de Bucy, capitaine d'état-major, Beauvais, 1^{er} septembre 1846 (11 pages et levé à vue). — « Notice historique sur la ville de Compiègne », par Corréard, lieutenant au 33^e de ligne, octobre 1847 (9 pages et 3 dessins). — Itinéraire de Compiègne à Longueil et plan (2 pièces).

1231. Intérieur de la France . département de l'Orne, 1827-1839.

Route de Sées à Forges, par le capitaine d'état-major Le Grip, 1^{er} février 1827 (28 pages et levé à vue). — Route de Forges à Alençon, par le capitaine d'état-major d'Escrivieux, 1^{er} octobre 1827 (61 pages et levé à vue). — Route de Montmerrei à Sées, par Brousseau, lieutenant d'état-major, 20 octobre 1827 (25 pages, tableau statistique, itinéraire et levé à vue). — Route d'Argentan à Montmerrei, par Guérineau de Boisvillotte, lieutenant aide-major au 18^e léger, 10 novembre 1827 (23 pages et levé à vue). — Carte de France, feuille de Mortagne : mémoires 1^o sur les environs de Vimoutiers, par de la Monneraye, lieutenant d'état-major, 1836 (40 pages); 2^o sur les environs de Sées, par Boblaye, capitaine d'état-major, 1836 (42 pages); 3^o sur les environs de Laigle, par de Laforcade, capitaine d'état-major, 1836 (39 pages et tableau statistique); 3^o sur les environs de Mesle, par de Saint-Pol, lieutenant d'état-major, 1836 (24 pages); 4^o sur les environs de Mortagne, par Rembault, capitaine d'état-major, 1^{er} mars 1837 (40 pages); 5^o sur les environs de Mortagne, situés dans la partie sud de la feuille, par Martner, capitaine d'état-major, 30 mars 1837 (39 pages et tableau statistique); 6^o sur les environs de la Ferté-Vidame, par Bosq, capitaine d'état-major, 30 mars 1837 (27 pages et tableau statistique). — Carte de France, feuille de Falaise : mémoire sur les environs d'Argentan, par Lahure, capitaine d'état-major, 1^{er} avril 1837 (43 pages et tableau statistique). — Carte de France, feuille d'Alençon : mémoires 1^o sur les environs d'Argentan et d'Alençon, par de Blavette, lieutenant d'état-major, 1838 (36 pages et tableau statistique); 2^o sur les environs de Domfront, par de Cholet, lieutenant d'état-major, 1838 (80 pages et tableau statistique). — Carte de France, feuille de Nogent-le-Rotrou : mémoire sur les environs de Bellême, par Hossard, capitaine d'état-major, 31 mars 1838 (47 pages, tableau statistique et carte). — Carte de France, feuille d'Alençon : mémoires 1^o sur les environs de Flers et Domfront, par le lieutenant d'état-major de Rouvre, 23 février 1839 (38 pages et tableau statistique); 2^o sur les environs de Sées et d'Argentan, par le capitaine d'état-major Loupot, 30 mars 1839 (212 pages et tableau statistique).

XIX^e siècle. 34 pièces. Carton.

1232. Intérieur de la France : département du Puy-de-Dôme, 1822-1850.

Route de Clermont-Ferrand à Riom, par Lizet, lieutenant d'état-major, 20 août 1822 (9 pages et 3 plans). — Route du Puy au Pertuis, par Assezat, capitaine d'état-major, 6 octobre 1822 (13 pages et levé à vue). — Route de Clermont-Ferrand à Pont-du-Château, par Dupuy, capitaine d'état-major, 6 octobre 1822 (7 pages et levé à vue). — Route de Pont-du-Château à Lezoux, par le même, 20 septembre 1824 (8 pages, tableau statistique, itinéraire et plan). — Route de Saint-Avit à Pontgibaud, par Letouzé de Longuemar, lieutenant d'état-major, 1827 (61 pages et 4 levés à vue). — Route de Pontgibaud à Clermont, par Couturier de Vienne, lieutenant d'état-major, 17 novembre 1827 (66 pages, tableau statistique, itinéraire et levé à vue). — Terrain compris entre les routes de Thiers et d'Issoire, par de Brossard, capitaine d'état-major, 21 juillet 1834 (7 pages, levé à vue et lettre d'envoi). — Reconnaissance de la Dore, par d'Aurèle, capitaine d'état-major, 1838 (4 pages et 2 levés à vue). — Mémoire sur la feuille de Gannat, par le capitaine d'état-major Serrier, 27 janvier 1842 (42 pages). — « Mémoire statistique et militaire sur la feuille de Clermont-Ferrand », par Rozet, capitaine d'état-major, 8 mars 1842 (42 pages). — Carte de France, feuille de Clermont : mémoires 1° sur les environs de Thiers, par Dollin du Fresnel, capitaine d'état-major, 1842 (56 pages); 2° sur les levés de la 3° subdivision, par Saint-Hypolite, lieutenant-colonel d'état-major, 1842 (226 pages et 3 cartes); 3° sur les environs de Clermont, par de Castelneau, capitaine d'état-major, 24 février 1843 (119 pages). — Carte de France, feuille de Gannat : mémoires 1° sur les environs de Gannat et de Riom, par de Cholet, capitaine d'état-major, 1842 (84 pages et tableau statistique); 2° sur les environs de Riom et d'Aigueperse, par de Boisvillette, capitaine d'état-major, 15 mars 1843 (54 pages et tableau statistique). — Carte de France, feuille de Brioude : mémoires 1° sur les environs d'Issoire, par de Boutaud, capitaine d'état-major, 1844 (37 pages); 2° sur les environs de Lempdes, par Bergeron, capitaine d'état-major, 5 mars 1845 (16 pages). — Terrain compris entre Billom et Pont-du-Château, par Appert, capitaine d'état-major, 15 décembre 1845 (18 pages et levé à vue). — « Reconnaissance militaire de Clermont-Ferrand à Gergovie », par le même, juillet 1846 (5 pages, levé à vue et pièce annexe). — Route de Clermont à Billom, par E. Petitjean, lieutenant d'état-major, 1850 (22 pages et levé à vue).

1235. Intérieur de la France : département de la Sarthe, 1821-1857.

« Mémoire sur la défense d'une partie du cours de l'Huisne », par de Bois-le-Comte, aide-major aux chasseurs du Morbihan, 15 septembre 1821 (11 pages, levé à vue et 2 pièces annexes). — Route de Saint-Mars-de-la-Bruyère au Mans, par Saint-Hypolite, 15 octobre 1822 (54 pages, 2 levés à vue et pièce annexe). — Route de Saint-Mars-de-la-Bruyère à Connerré, par Carenet, lieutenant d'état-major, 30 novembre 1824 (13 pages, tableau statistique, itinéraire et levé à vue). — Route du Mans à Guécélard, 1^{er} octobre 1825 (21 pages et levé à vue). — Route du Mans à Saint-Jean-d'Assé, par Malet de Lavédrine, lieutenant d'état-major, 30 septembre 1826 (13 pages, tableau statistique, itinéraire et levé à vue). — Route du Mans à Laigné, par Domergue, capitaine d'état-major, 25 janvier 1828 (23 pages, levé à vue et pièce annexe). — Route de Connerré à Vibraye, par le même, 20 décembre 1828 (16 pages et levé à vue). — Route de Connerré à la Ferté-Bernard, par de Pons, lieutenant aide-major, 15 septembre 1829 (22 pages et levé à vue). — Route de Durtal à la Flèche, par Pinel, lieutenant d'état-major, 1829 (31 pages, itinéraire, tableau statistique, tableau descriptif et levé à vue). — Carte de France, feuille de Nogent-le-Rotrou : mémoires 1^o sur les environs de la Ferté-Bernard, par Allard, capitaine d'état-major, 22 janvier 1838 (25 pages); 2^o sur les environs de Mamers et de Beaumont, par de Saint-Pol, lieutenant d'état-major, 28 mars 1838 (30 pages); 3^o tableau statistique concernant les environs de Montmirail, par Bergeron, capitaine d'état-major, 4 avril 1838. — Carte de France, feuilles de Mayenne et de la Flèche : mémoire sur les environs du Mans, par A. Servier, capitaine d'état-major, 4 avril 1838 (22 pages). — Carte de France, feuille de Mayenne : mémoires 1^o sur les environs de Sillé-le-Guillaume, par de la Monneraye, capitaine d'état-major, 1838 (33 pages); 2^o sur les environs de Mons, par Scherb, lieutenant d'état-major, 1838 (30 pages et tableau statistique). — Carte de France, feuilles du Mans et de Tours : mémoire sur les environs de Château-du-Loir, par Hossard, capitaine d'état-major, 1838 (63 pages et tableau statistique). — Carte de France, feuille du Mans : mémoires 1^o sur les environs d'Écomoy, par Waubert, lieutenant d'état-major, 1838 (66 pages et tableau statistique); 2^o sur les environs de la Châtre, par Camô, lieutenant d'état-major, 1838 (51 pages). — Carte de France, feuilles de Mayenne et de Nogent : mémoire sur les environs

de Fresnay-le-Vicomte, par de Saint-Pol, lieutenant d'état-major, 1838 (37 pages). — Carte de France, feuille de la Flèche : mémoire sur les environs de cette ville, par Bertrand, capitaine d'état-major, 15 mars 1840 (72 pages et tableau statistique). — « Notice sur Jublains et Allonnes », par le commandant Foulard, 1841 (7 pages). — Carte de France, feuille de la Flèche : mémoires 1° sur les environs de Malicorne, par de Saint-Pol, capitaine d'état-major, 13 décembre 1841 (56 pages et tableau statistique); 2° sur les environs de Mélay et de Brulon, par Béraud, capitaine d'état-major, 20 mars 1842 (42 pages et tableau statistique); 3° sur les environs de Sablé, par de Marguerit, capitaine d'état-major, 31 mars 1842 (36 pages). — Route du Mans à Nantes, par de Villette, lieutenant d'état-major, août 1848 (11 pages et levé à vue). — Position de Pontlieue, août 1850 (6 pages et croquis). — Rive gauche de l'Huisne entre Yvré-l'Évêque et Saint-Mars-de-la-Bruyère, par H. d'Elloy, capitaine d'état-major, 20 novembre 1857 (45 pages et levé à vue).

XIX^e siècle, 57 pièces. Carton.

1284. Intérieur de la France : département de Seine-et-Marne, 1820-1824.

« Mémoire sur le cantonnement de Meaux », sans date ni nom d'auteur (7 pages). — Défense d'une position en arrière de Provins, par Aulas de Courtigis, aide-major aux cuirassiers de Berry, 1820 (7 pages, levé à vue et 2 pièces annexes). — Route de Meaux à Saint-Germain, par Donop, aide-major au 2^e cuirassiers de la garde, 15 août 1820 (6 pages, croquis et pièce annexe). — Surprise d'un parti ennemi à Fontainebleau, par de Lafitte, lieutenant aide-major aux chasseurs de la garde, 1821 (4 pages et levé à vue). — Passage de la Seine aux environs de Melun, par Curel, aide-major aux dragons de la garde, 26 novembre 1821 (11 pages et lettre d'envoi). — Pays compris entre Montereau et Fontainebleau, par A. Rolin, lieutenant aide-major aux lanciers de la garde, août 1822 (14 pages et carte topographique). — Route de Dammartin à Claye, par Frédy de Coubertin, 1^{er} novembre 1822 (5 pages et levé). — Route entre Guignes et le ruisseau du Réveillon, par le lieutenant Dubos, 1822 (7 pages et levé). — Route de Charenton à Villeneuve-Saint-Georges, par le capitaine d'état-major de Crespy Le Prince, 1822 (7 pages). — Route de Fontainebleau à Ponthierry, par Xaintrailles, capitaine d'état-major, 1822 (8 pages

et levé à vue). — Terrain compris entre les routes de Guignes, Brie et Paris à Melun, par d'Acher, capitaine d'état-major, 1822 (18 pages et 2 levés à vue). — Route de Provins à Donnemarie, par Maussion, lieutenant aide-major au 5^e de ligne, 1822 (37 pages et 4 levés). — « Mémoire de la défense de la route de Lieusaint à Villeneuve-Saint-Georges », par A. Leduc, capitaine d'état-major, 12 novembre 1822 (7 pages et plan). — Route de Gournay-le-Bac à Lagny, par Gaullier, capitaine au corps royal d'état-major, 25 mars 1824 (29 pages et levé à vue). — Route de Provins à Nangis, par A. Sicard, sous-lieutenant aide-major aux hussards de la garde, 1^{er} septembre 1824 (18 pages et levé à vue.) — Route de Meaux à la forêt de Crécy, par Fadate de Saint-Georges, 30 septembre 1824 (32 pages, itinéraire, tableau statistique et levé à vue). — Route de Donnemarie à Montereau, par de Bourmont, lieutenant d'état-major, 1^{er} octobre 1824 (17 pages, 7 tableaux statistiques et levé à vue). — Route de Guignes à Nangis, par de Lavédrine, lieutenant aide-major au 6^e d'infanterie de la garde royale, 17 octobre 1824 (11 pages, tableau statistique et levé à vue). — Route de Beaubourg à la Queue, par C. T. de Surineau, capitaine d'état-major, 25 octobre 1824 (14 pages, tableau statistique, itinéraire et levé à vue). — Route de Coulommiers à Couilly, par S. Carnot, lieutenant d'état-major, 25 octobre 1824 (13 pages, itinéraire et levé à vue). — Route de Montereau à Melun, par Sol de Juge, lieutenant d'état-major, 30 décembre 1824 (93 pages et 6 levés à vue). — Route de Mormant à Melun, par de Sarps, lieutenant d'état-major, 1824 (17 pages, levé à vue, tableau statistique et itinéraire). — Route de la forêt de Crécy à Melun, par Simien, sous-lieutenant aide-major au 1^{er} cuirassiers de la garde, 1824 (14 pages et 2 levés à vue). — Route de Bray à Provins, par E. de Sparre, capitaine d'état-major, 1824 (18 pages, itinéraire, tableau statistique et levé à vue). — Route de Provins à Paris, par Martin des Pallières, capitaine d'état-major, 1824 (9 pages, 4 tableaux statistiques, itinéraire et levé à vue).

XIX^e siècle. 90 pièces. Carton.

1285. Intérieur de la France : département de Seine-et-Marne, 1826-1836.

Route de Montereau à Montigny, par de Trélan, capitaine d'état-major, 1826 (7 pages, levé à vue, tableau statistique et itinéraire). —

Reconnaissance des bords du Loing, de Moret à Nemours, par de Salles, lieutenant aide-major au régiment de chasseurs de la garde royale, 1826 (25 et 39 pages, 3 tableaux statistiques et 3 plans). — Route de Claye à Bondy, par Martin des Pallières, capitaine d'état-major, 1826 (5 pages, tableau statistique, levé à vue et pièce annexe). — Route de Meaux à Montmirail et à Épernay, par A. de Chièvres, lieutenant aide-major au 2^e cuirassiers de la garde, 20 décembre 1826 (28 pages, tableau statistique et 2 levés à vue). — Route de Coulommiers à la Ferté-sous-Jouarre, par Simien, lieutenant aide-major au régiment d'artillerie à pied de la garde royale, 1827 (19 pages, tableau statistique et levé à vue). — Route de Tournan à Nangis, par E. de Sparre, capitaine d'état-major, 1^{er} septembre 1827 (11 pages, itinéraire, tableau statistique et 2 levés à vue). — Route de Melun à Fontainebleau, par Delzons, lieutenant aide-major aux hussards de la garde royale, 1827 (19 pages, tableau statistique et 2 levés à vue, datés du 20 septembre). — Route de Tournan à Lagny, par A. Barchou, lieutenant au 3^e d'infanterie de la garde royale, septembre 1827 (32 pages, tableau statistique et levé à vue). — Route de Nangis à Donnemarie, 20 octobre 1827 (48 pages, tableau statistique, itinéraire et levé à vue). — Route de Nangis à Melun, par Roche, capitaine d'état-major, 30 octobre 1827 (10 pages, tableau statistique, itinéraire et levé à vue). — Route de Crécy à Coulommiers, par Hautz, lieutenant d'état-major, 31 décembre 1827 (26 pages, tableau statistique et levé à vue). — Route de Coulommiers à Rosoy, par Bertrand, lieutenant aide-major aux dragons de la garde, décembre 1827 (26 pages, itinéraire et 2 levés à vue). — Route de Montereau à Ville-neuve-la-Guiard, par Bedeau, lieutenant aide-major aux lanciers de la garde royale, 1827 (18 pages, itinéraire, tableau statistique et levé à vue). — Route de Nogent-sur-Seine à Provins, par L. Jarras, lieutenant d'état-major, 8 juillet 1836 (13 pages et levé à vue). — Défense de Fontainebleau, par Davout, lieutenant d'état-major, 10 juillet 1836 (6 pages, 1 feuille de croquis et 2 pièces annexes). — La Marne, de Meaux à Germigny, par Robert, lieutenant d'état-major, août 1836 (2 pages, levé à vue et pièce annexe). — Route de Provins à Jouy-le-Châtel, par le lieutenant d'état-major L. Jarras, 14 septembre 1836 (17 pages, itinéraire et levé à vue). — Le cours de l'Yères, d'Evry à Chaumes, par H. Espivent de la Villesboisnet, lieutenant d'état-major, 1836 (4 pages et levé à vue). — Carte de France, feuille de Fontaine-

bleau : mémoire sur les environs de Milly, par Thiébault, capitaine d'état-major, 1836 (45 pages, tableau statistique et état numérique). — « Carte de France, feuille de Fontainebleau : mémoire sur les environs de Nemours... », par le capitaine Tisseuil, 21 mars 1836 (34 pages et tableau statistique). — Feuille de Fontainebleau : mémoire sur une partie des cantons de Château-Landon et de Puiseaux, par Gravillon, capitaine d'état-major, 1^{er} décembre 1836 (22 pages). — « Carte de France, feuille de Sens : mémoire sur les environs de Lorrez-le-Bocage... », par le lieutenant d'état-major Bousquet, 15 décembre 1836 (43 pages et tableau statistique).

XIX^e siècle. 81 pièces. Carton.

1236. Intérieur de la France : département de Seine-et-Marne, 1837-1852.

« Carte de France : mémoire sur la feuille de Fontainebleau... », par Lebon-Laiguelot, lieutenant-colonel d'état-major, 12 mars 1837 (264 pages). — « Carte de France, feuille de Sens : mémoire sur les environs de Moret... », par le lieutenant d'état-major A. d'Abrantès, 19 mars 1837 (36 pages et tableau statistique). — Carte de France, feuille de Fontainebleau : 1^o mémoire sur les environs de Château-Landon, par Gaujal, lieutenant d'état-major, 15 mars 1837 (26 pages et tableau statistique) ; 2^o mémoire sur les environs de Fontainebleau..., par Clerget, capitaine d'état-major, 20 mars 1837 (54 pages et tableau statistique). — Pont de Valvin, par le lieutenant d'état-major Davout, 7 septembre 1837 (12 pages, levé à vue et pièce annexe). — « Coup d'œil sur le théâtre de la guerre de la partie septentrionale de la France... », par Reille et Maurice, officiers au 55^e de ligne, 1838 (14 pages). — La Seine, depuis le pont de Valvin jusqu'à Melun, par Hecquard, capitaine d'état-major, juin 1838 (15 pages, levé à vue et 2 pièces annexes). — La Seine, depuis Samois jusqu'au confluent du Loing, par le capitaine d'état-major Hecquard, août 1838 (7 pages et pièce annexe). — Route de Meaux, par le lieutenant d'état-major Courtot de Cissey, 18 août 1838 (8 pages et levé à vue). — Route de Provins à Nogent, par Ch. Aymé, lieutenant d'état-major, 30 novembre 1838 (50 pages, tableau statistique et levé à vue). — Position de Meaux, par C. de Beaufort d'Hautpoul, capitaine d'état-major, 9 janvier 1839 (12 pages et levé à vue). — Route de Provins à Bray, par Petit, capitaine d'état-major, 10 septembre 1839 (9 pages, croquis et

pièce annexe). — Route de Villeparisis au Bel-Air, par L. Mazel, capitaine d'état-major, 16 novembre 1839 (20 pages et levé à vue). — Environs de Provins, par Petit, capitaine d'état-major, 22 juillet 1840 (11 pages et levé à vue). — Route de Paris à Troyes, par Martinet, capitaine d'état-major, 6 septembre 1840 (5 pages et levé à vue). — Route de Paris à Coulommiers, par Mazel, capitaine d'état-major, 29 novembre 1840 (15 pages et levé à vue). — Route de Paris à Melun, de Brie-Comte-Robert à Réau, par E. de Villoutreys, lieutenant d'état-major, 30 novembre 1840 (13 pages et levé à vue). — Reconnaissance de Meaux à Trilport, par le lieutenant d'état-major Wenger, 1840 (11 pages et levé à vue). — Route de Paris à Metz, de Trilport à Sammeron, par le même, 1840 (25 pages et levé à vue). — Route de Fontainebleau à Nemours, par Ch. Labbé, lieutenant d'état-major, 1840 (5 pages et levé à vue). — Route d'Orléans à Fontainebleau, par le lieutenant d'état-major de Bar, 20 novembre 1842 (59 pages et 2 levés à vue). — Environs de la Ferté-sous-Jouarre, par Lacroix, lieutenant d'état-major, 24 décembre 1842 (24 pages, levé à vue et pièce annexe). — « Mémoire sur l'occupation de la position défensive entre Crégy et Trilbardou... », par le lieutenant d'état-major de Starnor, 1842 (37 pages et plan). — Le cours de la Seine, depuis Saint-Mamert jusqu'à la Rochette, par le capitaine d'état-major Robinet, 1842 (126 pages et levé à vue). — Route de Provins à Nogent, par Hazard, lieutenant d'état-major, 15 novembre 1843 (28 pages et 2 levés à vue). — La Seine, du pont de Valvin à Melun, par le lieutenant d'état-major de Bar, 28 novembre 1843 (50 pages et levé à vue). — La Seine entre Melun et Morsang, par Cellier de Starnor, capitaine d'état-major, 1843 (72 pages, 3 planches et levé à vue). — Routes de Melun à Provins et à Sens, par Muller, capitaine d'état-major, 1844 (27 pages et levé à vue). — Position militaire sur la route de Provins à Bray, par Hazard, capitaine d'état-major, 1844 (18 pages et levé à vue). — Rive droite de la Seine, depuis Melun jusqu'à Morsang, par Muller, capitaine d'état-major, mai 1845 (38 pages et levé à vue). — Mémoire militaire sur Provins, par Ferri-Pisani, capitaine d'état-major, octobre 1845 (10 pages et levé à vue). — Reconnaissance de Lagny à Nogent-sur-Marne, par le lieutenant d'état-major de Laurencel, novembre 1845 (20 pages et levé à vue). — Route de Melun à Provins, par le lieutenant d'état-major Vial, septembre 1847 (16 pages et levé à vue). — Route de Fontainebleau à Nemours, par Saget, lieu-

tenant d'état-major, août 1848 (10 pages et levé à vue). — Route de Provins à Villenauxe, par le capitaine d'état-major d'Ornant, 16 août 1848 (7 pages, levé à vue et pièce annexe). — Route de Meaux à Trilport et à Montceaux, par L. Gaillard, lieutenant d'état-major, juillet 1849 (12 pages et levé à vue). — Route de Fontainebleau à Melun, par H. Saget, lieutenant d'état-major, 22 juillet 1849 (8 pages et levé à vue). — La Seine, de la Rochette à Boissettes, par le capitaine d'état-major Devanlay, 1852 (17 pages, levé à vue et pièce annexe). — Reconnaissance des rives du Loing, par Labbé, lieutenant d'état-major, sans date (23 pages et levé à vue).

XIX^e siècle. 92 pièces. Carton.

1237. Intérieur de la France : départements de la Seine et de Seine-et-Oise, 1792-1822.

Camp de Paris, septembre-octobre 1792 : rapports et notes relatifs aux ouvrages de défense élevés à Corbeil et Villeneuve-Saint-Georges, par de Prille (8 pièces dont une lettre du 12 septembre, signée Du Bacq, et 2 plans). — Notes historiques et statistiques sur la vallée de Montmorency, par Foular, Laurencin, Montalant, ingénieurs-géographes, 30 et 31 octobre 1810 (3, 6 et 8 pages). — « Précis d'un projet de défense de la ville de Versailles », par Loz de Beaucour, chef de bataillon, Versailles, 12 décembre 1819 (7 pages et lettre d'envoi). — Route de Paris à Versailles, par Pinet, aide-major au 1^{er} cuirassiers de la garde royale, 1820 (6 pages, croquis et 2 pièces annexes). — Route de Viroflay à Meudon, par A. de Polier, officier d'état-major, 1820 (7 pages et plan). — « Mémoire sur un projet de défense en avant du bois de Vincennes... », par E. de Grave, lieutenant aide-major au régiment d'artillerie à pied de la garde, 1821 (3 pages, levé à vue et 2 pièces annexes). — Reconnaissance de Villepreux, par de Sarps, lieutenant aide-major au 4^e de ligne, 1821 (4 pages, levé à vue et 2 pièces jointes). — « Rapport sur la reconnaissance faite de Versailles au Peray et mémoire sur la position de Trappes, » par Jouffroy, sous-lieutenant aide-major au 1^{er} cuirassiers, Versailles, 15 septembre 1821 (18 pages et levé à vue). — Mémoire sur le passage de la Marne entre Neuilly et Charenton », par Berger de Gastelan, sous-lieutenant aide-major au régiment d'artillerie à cheval de la garde, Vincennes, 1^{er} octobre 1821 (8 pages, levé à vue et 2 pièces annexes). — Reconnaissance d'une partie de la rive droite de la Seine, par Pinet, lieutenant

aide-major au 4^e régiment de la garde, 1821 (3 pages et levé à vue). — Reconnaissance de la partie ouest de la ville de Versailles, par Senilhes, lieutenant aide-major au 2^e d'infanterie, 1821 (18 pages et levé à vue). — Reconnaissance de Chevilly, par Laporte, lieutenant aide-major au 2^e cuirassiers de la garde, 1821 (7 pages, levé à vue et pièce annexe). — Reconnaissance d'une position sur l'Yvette, par Bracquebaye, lieutenant aide-major au 1^{er} grenadiers, 1821 (8 pages, levé et pièce annexe). — Reconnaissance du cours de la Seine depuis Saint-Denis jusqu'à Chatou, par A. Richepance, lieutenant d'état-major, août 1821 (3 pages, 2 levés à vue et 3 lettres annexes). — Position de Basemont, sur la Maudre, par A. Pélissier, aide-major au 35^e de ligne, 1821 (3 pages, levé à vue, et 2 pièces annexes). — Mémoire sur la rive droite de la Seine, par L. de Bourmont, lieutenant d'état-major, 1821 (17 pages et levé à vue). — « Défense de Saint-Denis », par Desjardins, aide-major aux hussards de la garde, 1821 (13 pages et levé à vue). — Reconnaissance de Pantin, Belleville, Charonne, etc., par Donop, lieutenant d'état-major, 1821 (7 pages et levé à vue). — « Mémoire statistique et militaire sur le levé à vue de la route de Paris à Aunay... », par A. Filloul, capitaine au corps royal d'état-major, Paris, 5 octobre 1822 (32 pages et levé à vue). — « Mémoire descriptif, statistique, topographique et militaire de la route de Moisselles à Beaumont... », par Coutelle, capitaine d'état-major, Paris, 8 octobre 1822 (19 pages et lettre d'envoi). — Route de Bordeaux, de Vigny à Pontoise, par de Lentilhac, capitaine d'état-major, Paris, 14 octobre 1822 (6 pages, levé à vue et rapport annexé). — « Mémoire descriptif et militaire sur la ville de Versailles, » par L. de Jouffroy, sous-lieutenant d'état-major, octobre 1822 (33 pages et levé à vue). — Route de Ponthiéry à Essonnes, par Escoffon, capitaine d'état-major, Paris, 1^{er} novembre 1822 (17 pages). — Description de Choisy, Vitry, par le capitaine Bulgari, Paris, 4 novembre 1822 (7 pages et levé à vue). — Route de Saint-Denis à Paris, par A. Foy, capitaine d'état-major, Paris, 10 novembre 1822 (5 pages et levé à vue). — Route de Saint-Denis à Neuilly, par Bain-Boudonville, capitaine d'état-major, 12 novembre 1822 (8 pages, levé à vue et 2 lettres annexes). — Route de la Villette au Tremblay, par Verdonnet, capitaine d'état-major (1 levé à vue et 2 lettres annexes). — Route du pont du Pecq à Franconville, par Labassé, capitaine d'état-major, novembre 1822 (4 pages, levé à vue et lettre d'envoi). — « Mémoire descriptif, statis-

tique et militaire » (route de Paris à Versailles), par le capitaine d'état-major Surineau, Paris, 15 novembre 1822 (11 pages et levé à vue). — « Mémoire sur le levé de la route de Vincennes au bac de Gournay... », par Neuville, capitaine d'état-major, Paris, 15 novembre 1822 (12 pages, levé à vue et lettre d'envoi). — Route de Sèvres à la barrière de Passy, par de Vernège, capitaine d'état-major, 15 novembre 1822 (24 pages et levé à vue). — Route de Villeneuve-Saint-Georges à Charenton, par le lieutenant Junck, Paris, 15 novembre 1822 (3 pages et levé à vue). — « Mémoire relatif au levé de la route de Louvres à Aulnay... », par P. Girault, capitaine d'état-major, Paris, 20 novembre 1822 (14 pages, levé à vue et lettre d'envoi). — Route de Montlhéry à Arpajon, par Geoffroy d'Astier, lieutenant d'état-major, 1822 (17 pages et levé à vue). — « Mémoire d'une reconnaissance militaire de Montlhéry à Corbeil », par Eynard, lieutenant d'état-major, novembre 1822 (14 pages et levé à vue). — Route de Paris à Rouen, par Maitrejean, lieutenant d'état-major, Paris, 1^{er} novembre 1822 (21 pages et levé à vue). — « Reconnaissance de la route de Champigny à Charenton par Saint-Maur », par Létier, capitaine d'état-major, Paris, 7 décembre 1822 (9 pages et levé à vue). — Route de Corbeil à Juvisy, par de Melfort, lieutenant d'état-major, 15 décembre 1822 (11 pages et levé à vue). — Route de Rambouillet à Versailles, par Rousselet, capitaine d'état-major, Paris, 18 décembre 1822 (7 pages et levé à vue). — Route de Saint-Denis à Herblay, par Desplan, lieutenant d'état-major, Paris, 20 décembre 1822 (7 pages, 2 tableaux statistiques et levé à vue). — Route de Moisselles à Pierrefitte, par Cerfberr, capitaine d'état-major, 21 décembre 1822 (une page et 2 levés à vue). — Route de Versailles à Issy, par C. de Chasseloup, lieutenant d'état-major, Paris, 31 décembre 1822 (17 pages et levé à vue). — Route de Paris à Tournan, par Maux, capitaine d'état-major, 31 décembre 1822 (32 pages et 5 levés à vue). — Cours de la Bièvre, par Mongenet, capitaine d'état-major, 1822 (18 pages et levé à vue).

XIX^e siècle. 129 pièces. Carton.

1233. Intérieur de la France : départements de la Seine et de Seine-et-Oise, 1822-1824.

Route de Pontoise à Meulan, par Lom, capitaine d'état-major, 1822 (15 pages et levé à vue). — Route de Pontoise à Franconville, par le

capitaine Fesquet, 1822 (8 pages et levé à vue). — « Reconnaissance du terrain depuis La Ferté-Aleps jusqu'à Arpajon... », par Gautier, lieutenant d'état-major, 1822 (9 pages et levé à vue). — « Reconnaissance de Vernon à Mantes », par C. de Novion, lieutenant d'état-major, 1822 (17 pages, levé à vue et lettre d'envoi). — « Mémoire pour servir à la reconnaissance militaire de la route de Saint-Germain-en-Laye à Versailles », par E. Hautz, lieutenant aide-major au 3^e d'infanterie, 1822 (16 pages et levé à vue). — Route de Versailles à la Croix de Berny, par Garrant, capitaine d'état-major, 1822 (23 pages et 3 levés à vue). — « Rapport sur la reconnaissance faite par M. Donop, lieutenant aide-major au 1^{er} d'infanterie de la garde » (route du pont de Neuilly à Saint-Germain-en-Laye), 1822 (22 pages, levé à vue et pièce annexe). — Reconnaissance de la route de Franconville à Saint-Denis... », par Empaytaz, capitaine d'état-major, 1822 (12 pages et levé à vue). — Route de Versailles à Dourdan, par de Pimodan, capitaine d'état-major, 1822 (10 pages et levé à vue). — « Mémoire descriptif de la reconnaissance faite par Gadolle, capitaine au corps royal d'état-major, de la vallée de la Bièvre... », 1822 (9 pages, tableau statistique, itinéraire et levé à vue). — « Mémoire relatif à la reconnaissance militaire exécutée sur la route de Saint-Denis à Neuilly... », par A. Barouillet, capitaine d'état-major, 1822 (10 pages et levé à vue). — Route de Paris à Saint-Cloud, par G. Mévil, capitaine d'état-major, 1822 (15 pages, levé à vue et lettre d'envoi). — Route de Paris à Saint-Denis, par Saint-Martin, capitaine d'état-major, 1822 (12 pages et levé à vue). — Reconnaissance militaire de Saint-Denis à Sèvres, par Pinet, lieutenant aide-major au 4^e d'infanterie de la garde royale, 1822 (11 pages, levé à vue et pièce annexe). — « Mémoire descriptif du pays compris entre Juvisy et Paris », par A. Delassone, capitaine d'état-major, 1822 (5 pages et levé à vue). — Route du pont d'Antony à Paris, par Perrot, capitaine d'état-major, 1822 (13 pages et levé à vue). — Route de Longjumeau à Bourg-la-Reine, par de Saint-Léger, capitaine d'état-major, Paris, 31 décembre 1822 (13 pages et levé à vue). — Route d'Étampes à Arpajon, par A. Philippe, lieutenant d'état-major, 1822 (13 pages et levé à vue). — « Mémoire sur la reconnaissance de la route de Magny à la poste du Bourdeau-de-Vigny... », par Le Courtois, lieutenant d'état-major, Magny, 1^{er} septembre 1824 (24 pages et levé à vue). — « Mémoire sur la

reconnaissance de la route d'Essonne à Juvisy, par de Villeneuve, lieutenant aide-major au 2^e d'infanterie de la garde royale, 1824 (22 pages). — Route de Paris à Saint-Maur, par le capitaine Stamati, 20 septembre 1824 (3 pages, itinéraires, tableau statistique et levé). — Mémoire sur la reconnaissance de la route de Clichy à Maisons... », par Maîtrejean, capitaine d'état-major, 1824 (16 pages, tableau statistique, itinéraire et levé à vue). — Route de Beaumont à Pontoise, par Hocédé, capitaine d'état-major, octobre 1824 (28 pages, 3 itinéraires, 2 tableaux statistiques, 2 plans et 1 croquis). — Route de la Ferté-Alais à Corbeil, par La Rochefoncauld, capitaine d'état-major, 1^{er} octobre 1824 (7 pages, tableau statistique, itinéraire et plan). — Route de Pontoise à Poissy, par Desplan, capitaine d'état-major, Paris, 1^{er} octobre 1824 (3 pages, itinéraire et plan). — Route de Meulan à Saint-Germain, par Gibou, capitaine d'état-major, 15 octobre 1824 (9 pages, tableau statistique, itinéraire et 2 levés à vue). — Route de Bois-d'Arcy à Buc, par de Rospiec, capitaine d'état-major, 28 octobre 1824 (10 pages, tableau statistique, itinéraire et 2 levés à vue).

XIX^e siècle. 86 pièces, Carton.

1239. Intérieur de la France : départements de la Seine et de Seine-et-Oise, 1824-1826.

Notes et tableaux concernant Vincennes, 1824 (5 pièces). — « Mémoire sur la reconnaissance de la route de Limours à Dourdan... », par G. de Pontécoulant, capitaine d'état-major, Paris, 1^{er} décembre 1824 (51 pages, 2 itinéraires, 3 tableaux statistiques et levé). — « Mémoire sur la reconnaissance de la route de Mantes à Saint-Germain... », par Fournier de Saint-Lary, capitaine d'état-major, Paris, 20 décembre 1824 (11 pages, tableau statistique, itinéraire et levé à vue). — « Mémoire sur la reconnaissance de la route de Saint-Maur à Croissy... », par de Chasseloup, capitaine d'état-major, 1824 (7 pages, tableau statistique, itinéraire et levé à vue). — « Mémoire sur une reconnaissance à vue de Chars à Pontoise », par Campredon, capitaine d'état-major, 1824 (27 pages et levé à vue). — « Reconnaissance militaire de la route d'Étampes à Angerville, par Roux, capitaine d'état-major, octobre 1825 (17 pages et levé à vue). — « Mémoire sur un levé à la planchette fait aux environs de l'Isle Adam », par le lieutenant d'état-major A. de Loverdo, Paris, 20 octobre 1825

(16 pages). — « Mémoire sur la reconnaissance de la route de Meaux depuis la barrière de Paris jusqu'à la limite du département de la Seine », par de Bourmont, lieutenant d'état-major, Paris, 25 novembre 1825 (20 pages et levé à vue). — « Mémoire sur la reconnaissance de la route de Paris à Brie-sur-Marne... », par Barouillet, capitaine d'état-major, Paris, novembre 1825 (31 pages, tableau statistique et levé à vue). — « Mémoire sur la reconnaissance de Montlhéry à Versailles... », par A. Sicard, lieutenant aide-major au 17^e léger, novembre 1825 (31 pages, tableau statistique, itinéraire et levé à vue). — « Mémoire sur la reconnaissance de Bondy à Vincennes... », par de Surineau, capitaine d'état-major, Paris, 1^{er} décembre 1825 (19 pages, itinéraire, tableau statistique et levé à vue). — « Mémoire sur la reconnaissance de Dourdau à Étampes... », par de Pontécoulant, capitaine d'état-major, Paris, 18 décembre 1825 (44 pages, tableau statistique, itinéraire et levé à vue). — « Mémoire sur la reconnaissance de la Ferté-Aleps à Arpajon... », par J. de La Roche-foucauld, 1825 (8 pages, tableau statistique, itinéraire et levé à vue). — « Mémoire sur la reconnaissance de Saint-Germain à Conflans... », par le capitaine Geoffroy d'Astier, 1825 (tableau statistique, itinéraire et levé à vue). — « Note historique sur le château de Vincennes... », par le capitaine du génie P. Coignet, Vincennes, 3 juillet 1826 (3 pages et 2 états annexés). — « Mémoire sur la reconnaissance de la route de Bondy à Neuilly-sur-Marne... », par le lieutenant Thévenin, août 1826 (9 pages et levé à vue). — Mémoire sur la reconnaissance de la route de Méry à Pontoise... », par Geoffroy d'Astier, capitaine d'état-major, Paris, 21 septembre 1826 (13 pages, itinéraire, tableau statistique et levé à vue). — « Mémoire sur la reconnaissance de la route de Limours au pont d'Antony... », par Le Courtois, lieutenant d'état-major, Paris, 1^{er} octobre 1826 (38 pages et levé à vue). — « Reconnaissance de la route de Nanteuil à Louvres... », par le capitaine Liron d'Airoles, Paris, 30 octobre 1826 (49 pages et levé à vue). — « Mémoire sur la reconnaissance de la route de Saint-Denis à Louvres... », par Beauquet, capitaine d'état-major, 1826 (8 pages, tableau statistique et levé à vue).

XIX^e siècle. 66 pièces. Carton.

1290, Intérieur de la France : départements de la Seine et de Seine-et-Oise, 1827-1829.

Reconnaissance de Magny à Mantes, par de Campredon, capitaine d'état-major, 20 juin 1827 (30 pages, itinéraire, tableau statistique et levé à vue). — Route de Trappes à Saint-Germain, par E. de Bonnechose, lieutenant aide-major au 6^e d'artillerie à pied, 23 juin 1827 (36 pages, itinéraire, 3 tableaux statistiques et levé à vue). — Route de Villeneuve-Saint-Georges à Sucy, par Sucy d'Auteuil, capitaine d'état-major, 26 juillet 1827 (20 pages, itinéraire, tableau statistique et levé à vue). — Route de Mantes à Pacy-sur-Eure, par de Rosambo, lieutenant d'état-major, 20 août 1827 (17 pages, tableau statistique, itinéraire et 2 levés à vue). — Route de Rambouillet à Trappes, par C. de Rosières, lieutenant d'état-major, Versailles, 1^{er} septembre 1827 (21 pages, tableau statistique, itinéraire et levé à vue). — Route de Charenton à Paris, par de Tromelin, lieutenant d'état-major, septembre 1827 (16 pages, tableau statistique, itinéraire et levé à vue). — Route de Saint-Aubin à Versailles, par Jouffroy, lieutenant d'état-major, 19 novembre 1827 (47 pages, 9 tableaux statistiques et 2 levés à vue). — Route de Luzarches à Pontoise, par de Montréal, lieutenant au 16^e régiment de chasseurs, Paris, 20 novembre 1827 (19 pages et 2 levés à vue). — Route de Rambouillet à Saint-Aubin, par E. de Grave, lieutenant d'état-major, Paris, 1^{er} décembre 1827 (7 pages, 2 tableaux statistiques et 2 levés à vue). — Route de Pontoise à Méru, par le capitaine Geoffroy d'Astier, 1827 (12 pages, tableau statistique, itinéraire et levé à vue). — Route de Houdan à Saint-Aubin, par Delaroche, lieutenant d'état-major, 10 février 1828 (20 pages, 1 itinéraire, 9 tableaux statistiques et levé à vue). — Route de Rambouillet à Ablis, par le sous-lieutenant d'état-major Lahure, 15 septembre 1828 (14 pages, tableau statistique et levé à vue). — Chemin d'Ablis à Dourdan, par Des Garets, sous-lieutenant d'état-major, 10 octobre 1828 (7 pages, 3 tableaux statistiques et levé à vue). — Route des Moulineaux à Choisy-le-Roi, par E. de Bonnechose, lieutenant d'état-major, 1828 (25 pages, 4 tableaux statistiques, 1 itinéraire et 2 levés à vue). — Chemin de la Villeneuve-Saint-Martin à Poissy, par Lombard, lieutenant d'état-major, 1^{er} mars 1829 (52 pages, tableau statistique, itinéraire et levé à vue). — Cours de l'Oise, depuis Pontoise jusqu'à son embouchure dans la Seine, par Manpon, lieutenant d'état-major, octobre 1829 (48 pages, tableau statistique, itinéraire et levé à vue). — Cours de l'Oise depuis Pontoise jusqu'au confluent du Sausseron,

par Courtois d'Hurbal, lieutenant d'état-major, 1829 (18 pages, tableau statistique et levé à vue).

XIX^e siècle. 90 pièces. Carton.

1291. Intérieur de la France : départements de la Seine et de Seine-et-Oise, 1830-1838.

Cours de l'Oise, par le capitaine d'état-major Chevalier, Paris, 15 avril 1830 (42 pages). — « Mémoire sur les communications par eau du département de la Seine », par de Langle, lieutenant aide-major au 6^e dragons, Paris, 24 octobre 1831 (34 pages, 20 tableaux annexés et 1 plan). — Notes sur la stature des habitants de la France et de Paris, par Geoffroy d'Astier, capitaine d'état-major, 28 octobre 1831 (9 pages). — Route de Paris à Sannois, par F. Rabou, lieutenant d'état-major, Paris, septembre 1833 (13 pages et levé à vue). — « Mémoire descriptif de la rive gauche de la Seine... », par le chef d'escadron d'état-major Perrot, 1833 (11 pages et levé à vue). — « Reconnaissance de la Seine, de Paris à Argenteuil », par Renault, lieutenant d'état-major, 1833 (11 pages et levé à vue). — Environs de Vaugirard, par Cyresme, lieutenant d'état-major, Paris, 27 août 1834 (22 pages et levé à vue). — Position de Bicêtre, par le lieutenant d'état-major E. de Joubert, Paris, 23 septembre 1834 (9 pages, levé à vue et pièce annexe). — Route de Saint-Germain, de Versailles à Marly, par Robinet, lieutenant d'état-major, 1834 (18 pages et levé à vue). — Carte de France, 1834 : mémoires 1^o sur les environs de Mantes et de Magny, par le capitaine d'état-major Schneider (31 pages et tableau statistique), 2^o sur les cantons de Mantes, Bonnières, Houdan, par le capitaine d'état-major Allard (19 pages et tableau statistique), 3^o sur les environs de Houdan, par le lieutenant d'état-major Tabuteau (24 pages et tableau statistique). — « Reconnaissance d'Ecouen », par Blavette, lieutenant d'état-major, 15 juillet 1835 (11 pages et levé à vue). — Position de Rocquencourt, par Lepic, lieutenant d'état-major, 26 juillet 1835 (14 pages, et levé à vue). — Cours de la Bièvre, par Robinet, lieutenant d'état-major, 3 août 1835 (12 pages et levé à vue). — Position en avant de Belleville par d'Allonville, lieutenant d'état-major, 8 août 1835 (8 pages et croquis). — « Mémoire sur l'itinéraire de Paris à Sèvres », par A. de Cholet, lieutenant d'état-major, 18 août 1835 (8 pages et levé à vue). — Posi-

tion de Villejuif; 1° par de Cyresme, lieutenant d'état-major, septembre 1835 (15 pages et levé à vue); 2° par le lieutenant d'état-major Rabou, 14 octobre 1835 (9 pages et levé à vue); 3° par Laubespain, lieutenant d'état-major, novembre 1835 (8 pages et levé à vue). — Cours de la Seine, de Montereau à Melun, par de Saint-Sauveur, lieutenant d'état-major, 1835 (11 pages). — Position militaire de Fontenay, par C. de Marguerit, capitaine d'état-major, 14 juillet 1836 (8 pages et levé à vue). — Route de Courbevoie au Calvaire, par le lieutenant d'état-major Masse de Comble, 15 juillet 1836 (7 pages et levé à vue). — Mémoire sur Charenton, par Laubespain, lieutenant d'état-major, juillet 1836 (7 pages et levé à vue). — Reconnaissance du Mont-Valérien, par le lieutenant d'état-major Durrieu, 1^{er} septembre 1836 (5 pages et levé à vue). — Route de Palaiseau à Chevreuse, par F. Rabou, lieutenant d'état-major, 10 septembre 1836 (18 pages et levé à vue). — Pont de Charenton, par le lieutenant d'état-major Hecquard, 13 septembre 1836 (6 pages et levé à vue). — Reconnaissance de la Bièvre, depuis Berny, par Angenoust, lieutenant d'état-major, 20 septembre 1836 (34 pages, itinéraire et levé à vue). — Reconnaissance de Palaiseau à Limours, par de Cyresme, lieutenant d'état-major, septembre 1836 (34 pages et levé à vue). — Reconnaissance de la Bièvre, depuis Bièvres jusqu'à Berny, par Bligny, lieutenant d'état-major, septembre 1836 (17 pages et levé à vue). — Reconnaissance du champ de bataille de Paris (1814), par de Sailly, capitaine d'état-major, 5 novembre 1836 (52 pages et 3 cartes et plans). — Reconnaissance de Vincennes à Saint-Denis, par E. Hecquard, lieutenant d'état-major, 1836 (15 pages, tableau statistique, itinéraire et plan). — Reconnaissance de Versailles à Saint-Cyr, par Reille, lieutenant d'état-major, 1836 (4 pages et 2 levés à vue). — Reconnaissance du chemin de fer de Paris à Saint-Germain, 22 juillet 1837 (5 pages et levé à vue). — Reconnaissance du canal de Paris à Saint-Denis, par F. de Parcy, lieutenant d'état-major, 6 août 1837 (10 pages et levé à vue). — Environs de Saint-Germain, par C. Tesson, lieutenant d'état-major, 15 août 1837 (22 pages et 2 levés à vue). — Terrain compris entre la Seine, depuis Paris jusqu'à Sèvres, et la route de Paris à Arcueil, par E. Malot, lieutenant d'état-major, 22 août 1837 (8 pages et levé à vue). — Terrain compris entre Paris et Saint-Cloud, par Sainte-Chapelle, lieutenant d'état-major, août 1837 (7 pages et levé à vue). — La Seine, entre Villiers et Saint-Ouen, par

Labbé, lieutenant d'état-major, août 1837 (9 pages et levé à vue). — Reconnaissance d'une position entre la Bièvre et la Seine, par le lieutenant d'état-major F. Ribourt, 10 septembre 1837 (5 pages et levé à vue). — Terrain compris entre Gentilly et Issy, par Lefebvre, lieutenant d'état-major, 1837 (5 pages). — Pont de Sèvres, par Rayot, lieutenant d'état-major, 1837 (8 pages et levé à vue). — Reconnaissance de Villeneuve-Saint-Georges, par de Grandval, lieutenant d'état-major, juin 1838 (18 pages et levé à vue). — Route de Nézel à Saint-Germain, par Tesson, lieutenant d'état-major, Saint-Germain-en-Laye, 15 juillet 1838 (21 pages et levé à vue). — Reconnaissance de la barrière de Fontainebleau à Bicêtre, par A. de Coynart, lieutenant d'état-major, 20 juillet 1838 (10 pages et levé à vue). — Position militaire sur la route d'Allemagne, près du village de Pantin, par A. Ducasse, lieutenant d'état-major, 1^{er} août 1838 (13 pages et levé à vue). — Route de Rambouillet à Coignières, par Letellier de Blanchard, lieutenant d'état-major, 30 août 1838 (20 pages et levé à vue). — Plateau de Romainville, par Lefebvre, lieutenant d'état-major, 30 septembre 1838 (7 pages et croquis). — Défense de l'Oise, par A. Ducasse, lieutenant d'état-major, octobre 1838 (18 pages et levé à vue). — Reconnaissance de Neuilly, par de Grandval, 6 novembre 1838 (13 pages et levé à vue). — Route du Bas-Viroflay à Clamart, par Mazel, capitaine d'état-major, 20 novembre 1838 (22 pages, 3 tableaux statistiques et levé à vue). — Position de Meudon et de Clamart, par le capitaine d'état-major E. de Joubert, 20 novembre 1838 (9 pages, levé et 2 pièces annexes). — Position militaire à l'est de Paris, par de Sailly, capitaine d'état-major, 21 novembre 1838 (110 pages et 2 levés à vue). — Ordre de mouvement pour une armée campée entre Romainville et Saint-Denis, par A. de Loverdo, capitaine d'état-major, 10 décembre 1838 (27 pages). — Route de Paris à Pontoise, par de Neveu, capitaine d'état-major, 24 décembre 1838 (11 pages et levé à vue). — Route de Moisselles à Saint-Denis, par A. d'Hurbal, capitaine d'état-major, décembre 1838 (7 et 10 pages et levé à vue).

XIX^e siècle. 143 pièces. Carton.

1292. Intérieur de la France : départements de la Seine et de Seine-et-Oise, 1838-1843.

Mémoire sur le levé à vue exécuté entre Brie-Comte-Robert et Ville-neuve-Saint-Georges, par A. de Coynart, lieutenant d'état-major, 1838 (84 pages). — Vallées de l'Yvette et de la Bièvre, par C. Lefebvre, lieutenant d'état-major, 1838 (24 pages et levé à vue). — Route de Pontoise à Meulan, par Lepic, lieutenant d'état-major, 1838 (24 pages et levé à vue). — Reconnaissance de Rambouillet à Épernon, par Ch. Letellier de Blanchard, lieutenant d'état-major, 1838 (16, 17 et 25 pages). — Position de la Bièvre, par Uhrich, capitaine d'état-major, 1838 (40 pages et levé à vue). — Route de Pontoise à Paris, par A. de Linage, lieutenant d'état-major, 1838 (13 pages et levé à vue). — Route de Lagny à Nogent-sur-Marne, par Bon de Lignim, lieutenant d'état-major, 1838 (17 pages, levé à vue et 2 pièces annexes). — Route de Mantes, d'Ecquevilly à Saint-Germain, 25 juillet 1839 (9 pages et levé à vue). — Positions entre Sèvres et Vaugirard, par Bon de Lignim, lieutenant d'état-major, 9 septembre 1839 (6 pages et levé à vue). — Environs de Rambouillet, par A. de Coynart, lieutenant d'état-major, Rambouillet, 12 octobre 1839 (9 pages et levé à vue). — Reconnaissance du terrain situé entre Bièvres et La Croix-de-Berny, par Joubert, capitaine d'état-major, 15 novembre 1839 (7 pages, levé à vue et 3 pièces annexes). — Environs de Ville-neuve-Saint-Georges, par Bon de Lignim, lieutenant d'état-major, 27 novembre 1839 (42 pages, levé à vue et 3 pièces annexes). — Position de la Bièvre, par Gambier, capitaine d'état-major, 30 novembre 1839 (9 pages, 1 levé à vue et une pièce annexe). — Route de Villeparisis à Pantin, par le capitaine d'état-major Blondel, 30 novembre 1839 (17 pages, 1 levé et une pièce annexe). — Position de Châtenay, par le capitaine d'état-major Pissis, 1^{er} décembre 1839 (27 pages et levé à vue). — Route de Bonneuil à Brie-Comte-Robert, par A. Le Courtois d'Hurbal, capitaine d'état-major, 1^{er} décembre 1839 (14 pages, tableau statistique et levé à vue). — Cours de l'Yères, par le capitaine d'état-major Michel, 25 décembre 1839 (13 pages, 2 itinéraires et levé à vue). — Position de l'Yvette et de l'Orge, par le capitaine d'état-major Gaujal, 1839 (13 pages et levé à vue). — Route de Sceaux à Versailles, par A. de Torcy, lieutenant d'état-major, 1839 (15 pages et levé à vue). — Cours de la Seine à Corbeil, par le lieutenant d'état-major Enlart de Grandval, 1839 (18 pages et levé à vue). — Route de Moisselles à Saint-Denis, par G. de Tugny, lieutenant d'état-major, 1839 (23 pages et levé à vue). — Route de Paris à Pon-

toise, par le même, 1839 (10 pages et levé à vue). — Reconnaissance de Montmartre, par C. Fèvre, lieutenant d'état-major, 1839 (7 pages et levé à vue). — Cours de l'Yères, entre Grégy et Ozouer-le-Voulgis, par Ch. de Montigny, lieutenant d'état-major, 1840 (9 pages et levé à vue). — Reconnaissance entre Versailles et Marly, par de Place, lieutenant d'état-major, 22 juillet 1840 (7 pages et levé à vue). — Reconnaissance de Rambouillet à Saint-Arnoult, par le capitaine d'état-major de Hédouville, 7 août 1840 (5 pages et levé à vue). — Reconnaissance de la Marne depuis son confluent avec la Seine jusqu'à Creteil, par Vergès, lieutenant d'état-major, 25 septembre 1840 (7 pages et levé à vue). — Reconnaissance des villages de La Villette, Pantin et Noisy, par A. Monrival, lieutenant d'état-major, 18 octobre 1840 (8 pages et levé à vue). — Reconnaissance de la Seine de Triel à Meulan, par de Place, lieutenant d'état-major, 25 novembre 1840 (40 pages et levé à vue). — Reconnaissance de Sèvres à Versailles, par le lieutenant d'état-major Ducasse, 1840 (6 pages et levé à vue). — Chemin de Montreuil à la barrière de Fontarabie, par de Chamberet, lieutenant d'état-major, 1840 (11 pages et levé à vue). — Reconnaissance de Montrouge, par E. de Villoutreys, lieutenant d'état-major, 1840 (11 pages et levé à vue). — Cours de la Marne, par Péchin, lieutenant d'état-major, 1840 (22 pages et levé à vue). — Marche d'un convoi de Chevilly à Valenton, par le capitaine d'état-major de Rouvre, 1840 (7 pages et levé à vue). — Position de Nogent-sur-Marne, par le lieutenant d'état-major Oemichen, 19 septembre 1841 (20 pages et levé à vue). — Terrain entre Joinville-le-Pont et La-Queuc-en-Brie, par le lieutenant d'état-major de Place, décembre 1841 (25 pages, levé à vue et pièce annexe). — Projet de camp d'observation sur les hauteurs de Longjumeau, par Lejosne, lieutenant d'état-major, 1841 (15 pages, levé à vue et pièce annexe). — Reconnaissance de Saint-Gratien, Sannois, Argenteuil, par R. Chaunac de Lanzac, lieutenant au 4^e d'infanterie légère, 1841 (47 pages, tableau statistique et levé à vue). — Terrain compris entre Montmartre, Colombes, Courbevoie et Saint-Ouen, par Desaint, capitaine d'état-major, 20 mars 1842 (9 pages et levé à vue). — Considérations sur la défense de Paris, par Hardy, capitaine au 6^e chasseurs, 15 juillet 1842 (55 pages). — Le fort du Mont-Valérien, par E. de Neucheze, capitaine au 22^e léger, 1^{er} août 1842 (22 pages et levé à vue). — Route de Neuilly, de ce point à l'arc de Triomphe, par le même, 1^{er} août

1842 (19 pages). — Route de Paris à Villeparisis, par le capitaine d'état-major Soitoux, 28 septembre 1842 (7 pages et levé à vue). — Environs de Saint-Denis, par le lieutenant d'état-major Acolet-Salneuve, 21 octobre 1842 (33 pages et levé à vue). — La Seine, entre Epinai et Argenteuil, par Berthaut, lieutenant d'état-major, 1842-1843 (15 pages et levé à vue). — Terrain compris entre la Marne et le canal de l'Ourcq, par le capitaine d'état-major Soitoux, 10 janvier 1843 (27 pages et levé à vue). — Rives de l'Yères, depuis Villeneuve-Saint-Georges jusqu'à Varennes, par le lieutenant d'état-major de Bonnefoux, 28 août 1843 (42 pages et 2 levés à vue). — Vitry-sur-Seine, par Fournier, capitaine au 13^e de ligne, 10 septembre 1843 (12 pages, plan et pièce annexe). — Position militaire en avant de Rambouillet, par Péchin, capitaine d'état-major, 20 septembre 1843 (9 pages et levé à vue). — Position de la Bièvre, par J. Desaint, capitaine d'état-major, 27 septembre 1843 (31 pages, levé à vue et pièce annexe). — Conduite d'un convoi de Versailles à Sceaux, par le capitaine d'état-major de Grandval, octobre 1843 (29 pages et levé à vue). — Position militaire en arrière de l'Orge, par le lieutenant d'état-major Andrieu, 14 novembre 1843 (21 pages et levé à vue). — De Saint-Germain à Longjumeau, par Mouginot, capitaine d'état-major, 28 novembre 1843 (36 pages et levé à vue).

XIX^e siècle. 127 pièces. Carton.

1295. Intérieur de la France : départements de la Seine et de Seine-et-Oise, 1843-1846.

Reconnaissance de Brie-Comte-Robert à Villeneuve-Saint-Georges, par Tyrbas de Chamberet, capitaine d'état-major, 1843 (55 pages et levé à vue). — Route d'Épernon à Rambouillet, par Péchin, capitaine d'état-major, 1843 (34 pages et levé à vue). — Reconnaissance de la Bièvre, 1843-1844 (16 pages et levé à vue). — « Précis de l'histoire militaire de Saint-Denis... », par Chesnier-Duchesne, capitaine au 74^e d'infanterie, 19 août 1844 (30 pages, 2 plans et tableau statistique). — Mémoire historique et statistique sur la ville de Saint-Germain-en-Laye, par Anquetin, lieutenant au 11^e de ligne, 25 août 1844 (38 pages et 2 plans). — Reconnaissance du village du Bourget, par de Laurencel, lieutenant d'état-major, 13 septembre 1844 (6 pages et levé à vue). — Position militaire de Villeneuve-Saint-Georges, par le capitaine adjudant-major Drouhot, 15 septembre 1844 (30 pages, tableau

statistique et levé à vue). — Position défensive autour de Nogent-sur-Seine, par le capitaine d'état-major Hazard, 13 novembre 1844 (63 pages et levé). — Reconnaissance de Bondy à Nogent-sur-Marne, par Eterlin, adjudant-major au 10^e léger, 10 décembre 1844 (29 pages et levé à vue). — Reconnaissance des rives de l'Yères, par le lieutenant d'état-major de Laurencel, décembre 1844 (16 pages et levé). — Reconnaissance de la Bièvre, par L. d'Andigné, lieutenant d'état-major, 1845 (19 pages et levé). — Reconnaissance de Malesherbes et du terrain entre Fromont, Chapelle-la-Reine et Ury, par de Saint-Sauveur, capitaine d'état-major, septembre 1845 (29 pages et 2 levés à vue). — Reconnaissance des rives de l'Yères, par le lieutenant d'état-major Mélin, 1845 (8 pages et levé à vue). — La rive droite de la Seine depuis Melun jusqu'à Morsang, par Muller, capitaine d'état-major, 11 mai 1845 (42 pages et levé à vue). — Route de Chevreuse à Versailles, par Paulon, capitaine d'état-major, 1845 (39 pages et levé). — Route de Versailles à Sceaux, par le lieutenant d'état-major A. Tripiet, 1845 (11, 13 pages et levé à vue). — Positions militaires dans la vallée de l'Yvette, par le capitaine Fournier, septembre 1845 (27 pages, plan et croquis). — Reconnaissance du cours de l'Yvette, 14 novembre 1845 (36 pages, 1 levé et 1 plan). — Route d'Allemagne, de Pantin à Villeparisis, par le lieutenant d'état-major E. de Rambaud, 15 novembre 1845 (43 pages, tableau statistique et levé à vue). — Fort de Bicêtre, par Lefèvre, lieutenant au 9^e léger, juin 1846 (28 pages, levé à vue et plan) — Route de Saint-Germain-en-Laye à Rocquencourt, par Chatillon, lieutenant d'état-major, 14 juillet 1846 (6 pages et levé à vue). — Route de Saint-Denis à Sarcelles, par le lieutenant d'état-major Vigo Roussillon, 15 juillet 1846 (10 pages et levé). — Mémoire sur le village de Romainville, par le sergent Bertrand, du 74^e de ligne, septembre 1846 (18 pages et plan). — Attaque et défense du fort de Romainville », par de Beaufort, sous-lieutenant au 52^e d'infanterie, novembre 1846 (35 pages et levé topographique). — Route de Vincennes à Nogent-sur-Marne, par de Pillot, lieutenant au 37^e de ligne, 12 novembre 1846 (10 pages et levé à vue) — « De l'importance du pont de Creteil en cas d'invasion », par Dyonnet, lieutenant au 13^e de ligne, 16 novembre 1846 (2 exemplaires avec variantes, 13, 17 pages et 2 levés à vue). — Villages avoisinant le plateau de Romainville, par Dalidan, capitaine adjudant-major au 52^e de ligne, 20 novembre 1846 (20 pages et croquis). — Terrain au

nord du camp de la Villette, par le sous-lieutenant Boisson, 1846 (46 pages, tableau statistique et levé). — « Mémoire descriptif et militaire sur les villages de Pantin, des Prés-Saint-Gervais, Romainville, Noisy-le-Sec et Bobigny », par le sous-lieutenant Lecerf, 1846 (26 pages et levé à vue). — Le fort de Rosny, par Baer, sous-lieutenant au 52^e de ligne, 1846 (9 pages et levé).

XIX^e siècle, 70 pièces. Carton.

1294. Intérieur de la France : départements de la Seine et de Seine-et-Oise, 1847-1868.

Reconnaissance de Pierrefitte, du fort de la Briche et de la Double Couronne, par de Beaufort, lieutenant au 52^e d'infanterie, septembre 1847 (21 pages et levé à vue). — « Mémoire sur l'importance des ouvrages de la plaine de Saint-Maur », par Lefavre, lieutenant au 14^e léger, 24 octobre 1847 (14 pages et plan). — « Reconnaissance du terrain en avant de la presqu'île de Saint-Maur », par le même, 28 octobre 1847 (9 pages et levé à vue), — « Mémoire descriptif et militaire sur les villages de Montrouge, Arcueil, Bagneux, Châtillon, Vanves... », par Lecerf, sous-lieutenant au 74^e de ligne, novembre 1847 (26 pages et levé à vue). — Recherche d'une position autour de la Chapelle-Saint-Denis, par Tiersonnier, lieutenant d'état-major, 17-18 octobre 1847 (12 pages et croquis). — Portion de la route de Nantes à Paris comprise entre Rambouillet et Saint-Hilarion, par le lieutenant d'état-major Grandjean, 1847 (9 pages, les pages 5 à 8 manquent, et levé à vue). — Conduite d'un convoi de Paris au camp de Saint-Maur, par le lieutenant d'état-major Clarinval, 27 août 1848 (14 pages et croquis). — Route de Saint-Germain à Versailles, par Lewal, lieutenant d'état-major, 1848 (34 pages et levé à vue). — Fort d'Aubervilliers, par le lieutenant d'état-major Clarinval, juillet 1849 (17 pages et croquis). — Cours de la Marne, par le lieutenant d'état-major Roubly, 1^{er} septembre 1850 (13 pages et levé à vue). — Camp retranché de Saint-Denis, par Osmont, capitaine d'état-major, 28 octobre 1850 (69 pages et levé à vue). — Route de Versailles, de Sèvres à Viroflay, 15 novembre 1851 (18 pages et 2 levés à vue). — Route de Versailles à Saint-Germain, de Versailles à Louveciennes, par le capitaine Durand de Villers, 15 novembre 1851 (17 pages et levé à vue). — Reconnaissance du terrain entre Gournay et la Queue, par le

chef d'escadron d'état-major Regnard, 18 novembre 1851 (17 pages et levé à vue). — Défense de la route de Paris à Strasbourg, entre Chelles et Vincennes, par le capitaine d'état-major C. Fevre, 12 septembre 1852 (38 pages, croquis et levé à vue). — Villages de Fontenay-aux-Roses, Châtillon et Bagneux, par le capitaine d'état-major Le Gentil de Rosmorduc, août 1852 (16 pages et levé à vue). — Route de Vélizy à Rocquencourt, par le capitaine d'état-major de Serionne, 20 novembre 1852 (19 pages et levé à vue). — Forts d'Issy, de Vanves et de Montrouge, par Soret de Boisbrunet, lieutenant d'état-major, 1852 (25 pages et levé à vue). — Attaque et défense hypothétiques de Saint-Germain, par Delaubier, capitaine au corps d'état-major, 13 septembre 1853 (12 pages et levé à vue). — Environs d'Argenteuil, par Villette, capitaine d'état-major, 25 octobre 1853 (21 pages, tableau statistique et levé à vue). — Terrain compris entre les forts de Nogent et de Rosny, par Du Peloux, capitaine d'état-major, 31 octobre 1853 (30 pages, tableau statistique et levé à vue). — Itinéraire de Noisy-le-Grand à Joinville, par le lieutenant d'état-major Jeanjean, 19 septembre 1854 (11 pages, pièce annexe et levé à vue). — Itinéraire du chemin de traverse d'Argenteuil à Sannois, par le même, août 1856 (11 pages, pièce annexe et levé). — « Mémoire sur une position militaire entre les forts de Vanves et de Bicêtre... », par le capitaine d'état-major E. Meusnier, 12 décembre 1856 (22 pages, tableau statistique, levé à vue et pièce annexe). — « Mémoire sur le canton de Villejuif... », par le capitaine d'état-major L. Grosjean, 1^{er} mars 1857 (33 pages, tableau statistique et levé à vue). — Itinéraire de Saint-Germain à Rocquencourt, par Hertrich, lieutenant d'état-major, 17 septembre 1858 (10 pages et levé à vue). — Reconnaissance de la Seine à Chatou, par Blanchot, lieutenant d'état-major, 20 novembre 1858 (52 pages, tableau statistique, 3 dessins à la mine de plomb et 1 levé à vue). — « Mémoire sur la défense de la Seine entre Villeveuve-Saint-Georges et Choisy-le-Roi », par Robert, lieutenant d'état-major, 22 septembre 1860 (33 pages et levé à vue). — « Mémoire sur le terrain compris entre Argenteuil, Bezons, Courbevoie et Asnières », par Longuet, lieutenant d'état-major, 24 septembre 1860 (45 pages et levé à vue). — « Mémoire sur l'importance et le rôle du Mont-Valérien... », par Pernin, capitaine d'état-major, 8 octobre 1860 (40 pages, tableau statistique et levé à vue). — Mémoire sur le terrain compris entre les villages de Meudon, Cla-

mart, Châtillon... », par G. Bonet, lieutenant d'état-major, 17 octobre 1868 (28 pages et tableau statistique). — « Château de Vincennes », sans nom d'auteur ni date.

XIX^e siècle. 79 pièces. Carton.

1295. Intérieur de la France : département du Tarn, 1822-1848.

Route de Brassac à Lacaune, par Senilhes, lieutenant d'état-major, 1822 (22 pages et levé à vue). — Route d'Albi à Pampelonne, par Maignal, capitaine d'état-major, 1825 (20 pages, tableau statistique, itinéraire et 2 levés à vue). — Route de Saint-Amans-la-Bastide à Castres, par Benoît, lieutenant d'état-major, 1826 (27 pages, tableau statistique, itinéraire et levé à vue). — Route de Pampelonne à Sauveterre, par Maignal, capitaine d'état-major, 1^{er} janvier 1826 (24 pages, tableau statistique, itinéraire et levé à vue). — Route de Castres à Réalmont, par Brigniboul, capitaine d'état-major, 26 novembre 1827 (18 pages, tableau statistique, itinéraire et 2 levés à vue). — Route de Castres à Labruguière, par Colson, capitaine d'état-major, 1848 (7 pages et levé à vue).

XIX^e siècle. 22 pièces. Carton.

1296. Intérieur de la France : département de Tarn-et-Garonne, 1793-1851.

Rapport et devis relatifs à la construction d'un moulin national sur le Tarn, par Bergis, ingénieur de la commune, 30 vendémiaire an 2 (21 octobre 1793) (4 et 5 pages). — Route de Canals à Montauban, par Vassal de Sineuil, capitaine d'état-major, 31 décembre 1822 (34 pages et levé à vue). — Route de Montauban à Réalville, par Bruneau, lieutenant d'état-major, 15 juillet 1824 (19 pages, tableau statistique, itinéraire et levé à vue). — Route de Bourret à Montauban, par le même, 1^{er} octobre 1825 (25 pages, tableau statistique, itinéraire et levé à vue). — Route de Montauban à la Française, par le même, 1826 (21 pages, tableau statistique, itinéraire et levé à vue). — Route de Beaumont à Bourret, par Bruneau, capitaine d'état-major, 10 décembre 1827 (18 pages, tableau statistique, itinéraire et levé à vue).

- Route de la Française à Moissac, par le même, 1^{er} juillet 1828 (23 pages, tableau statistique, itinéraire et levé à vue). — Route de Saint-Laurent à Malauze, par le même, 1^{er} juillet 1829 (20 pages,

tableau statistique, itinéraire et levé à vue). — « Mémoire descriptif et statistique sur Montauban... », par Becq, lieutenant au 15^e de ligne, 1843 (115 pages, plan et levé à vue). — « Rapport sur une reconnaissance militaire exécutée en avant de Montauban... », par de Bigot, capitaine d'état-major, 29 septembre 1851 (41 pages, levé à vue et pièce annexe). — « Mémoire sur le département de Tarn-et-Garonne », par Arnoux, sous-lieutenant au 14^e de ligne, sans date (5 cahiers de 19, 23, 24, 28 et 41 pages, et 5 cartes et plans).

XIX^e siècle. 40 pièces. Carton.

1297. Intérieur de la France : département de Vaucluse, 1821-1839.

Cours du Rhône, de Montfaucon à Sorgues, par Bonnacaze, lieutenant d'état-major, 1821 (4 pages, levé à vue et 2 pièces annexes). — Route de Saint-Andiol à Avignon, par de Villeneuve, capitaine d'état-major, 1824 (61 pages, itinéraire et 2 levés à vue). — Route d'Orgon à Bompas, par Fallot de Broignard, lieutenant d'état-major, 15 mai 1827 (205 pages, 4 tableaux statistiques, 1 plan et 5 cartes ou levés à vue). — Route d'Avignon à Orange, par Jouve, lieutenant d'état-major, 4 octobre 1836 (7 pages, levé à vue et lettre d'envoi). — « Mémoire militaire sur les bassins du Rhône et de la Durance aux environs d'Avignon », par Bouché, sous-lieutenant au 12^e de ligne, 24 décembre 1839 (78 pages).

XIX^e siècle. 21 pièces. Carton.

1298. Intérieur de la France : départements de la Vienne et de la Haute-Vienne, 1820-1842.

Environs de Poitiers, par Conil, aide-major aux dragons de la Garonne, 1820 (7 pages et levé à vue). — « Notes militaires sur la position centrale de Limoges », par le colonel Brousseau, 1822 (47 pages et 3 cartes). — Route de Poitiers à Ruffigny, par de Fontane, lieutenant aide-major, 1822 (9 pages et 2 levés à vue). — Route de Poitiers à la Tricherie, par C. de Rogier, capitaine d'état-major, 15 octobre 1824 (14 pages, tableau statistique, itinéraire et levé à vue). — Route de Lusignan à Poitiers, par Gouyon, sous-lieutenant aide-major au 10^e chasseurs, 25 avril 1827 (20 pages, tableau statistique, itinéraire et 2 levés à vue). — Route de Châtellerault à Beau-

mont, par de Labouère, capitaine d'état-major, décembre 1827 (12 pages, tableau statistique, itinéraire, 2 dessins à la mine de plomb, levé à vue et lettre annexe). — Défense de Poitiers, par Lion, lieutenant d'état-major, 1834 (3 pages et levé à vue). — « Mémoire sur le département de la Vienne, par de Mangin, lieutenant d'état-major, 4 septembre 1836 (24 pages et levé à vue). — Route de Lusignan à Croutelle, par H. de Saint-Pol, lieutenant d'état-major, 1837 (18 pages et levé à vue). — Reconnaissance depuis le village du Grand-Pont jusqu'à Poitiers, par le même, 13 septembre 1837 (4 pages, levé à vue et pièce annexe). — Mémoire sur la campagne de 1839, par de Marigny (15 pages). — Carte de France, feuille de Loches : mémoire sur les environs de Richelieu, par Joinville, capitaine d'état-major, 29 octobre 1840 (25 pages et tableau statistique). — « Mémoire sur la feuille de Poitiers », par Blondat, capitaine d'état-major, 1841 (33 pages). — « Feuille de Châtelleraut : mémoire géodésique militaire du capitaine Reverdit », 1841 (25 pages). — Carte de France, feuille de Bressuire : mémoire sur les environs de Mirebeau, par de Saint-Pol, capitaine d'état-major, 1841 (35 pages et tableau statistique). — Carte de France : mémoire sur les environs de Châtelleraut, par Thiébault, capitaine d'état-major, 1841 (46 pages et tableau statistique). — Carte de France, feuille de Poitiers : mémoires 1° sur les environs de Gençay, par Morin, capitaine d'état-major, 1841 (32 pages et tableau statistique); 2° sur les environs de Chauvigny, par de Las Cases, lieutenant d'état-major, 1841 (27 pages, tableau statistique et plan). — Carte de France, feuille de Saumur : mémoire sur les environs des Trois-Moutiers, par Fourcade, capitaine d'état-major, 4 avril 1841 (34 pages, 1 tableau statistique et une planche de dessins). — Carte de France, feuille de Poitiers : mémoire d'ensemble sur les levés de la 3° subdivision, par le commandant Saint-Hypolite, chef de la 3° subdivision topographique, 1842 (328 pages, 7 cartes et plans).

XIX^e siècle. 59 pièces. Carton.

1299. Intérieur de la France, département de la Vienne, 1842-1858.

Carte de France, feuille de Poitiers : mémoire sur les environs de Poitiers, par le capitaine d'état-major C. de Castelnau, 4 janvier 1842

(171 pages et tableau statistique). — Carte de France, feuille de Châtellerauld : mémoire sur les environs de Lençloître, par le capitaine d'état-major E. de Boisvillette, 27 janvier 1842 (51 pages et tableau statistique). — Carte de France, feuille de Poitiers : mémoire sur les environs de Saint-Savin, par le capitaine d'état-major Massoni, 30 janvier 1842 (64 pages et tableau statistique). — Carte de France, feuille de Châtellerauld : mémoire sur les environs de cette ville, par Deguilly, lieutenant d'état-major, 1^{er} février 1842 (34 pages et tableau statistique). — Carte de France, feuille de Niort : mémoire sur les environs de Lusignan, par le capitaine d'état-major A. Dollin du Fresnel, 9 février 1842 (48 pages et tableau statistique). — Carte de France, feuille de Bressuire : mémoire sur les environs de Vouillé, par le capitaine d'état-major E. Chépy, 15 mars 1842 (43 pages et tableau statistique). — Carte de France, feuille de Poitiers : mémoires 1^o sur les environs de Montmorillon, par le capitaine d'état-major de Mangin, 20 mars 1842 (33 pages); 2^o sur les environs de Lussac-les-Châteaux, par C. Conseillant, lieutenant d'état-major, 24 mars 1842 (23 pages). — Carte de France, feuille de Châtellerauld : mémoire sur les environs de Jaulnay, par le capitaine d'état-major de Cornély, 28 mars 1842 (37 pages et tableau statistique). — Carte de France : mémoire sur les environs de Civray, par de Bletterie, lieutenant d'état-major, 1844 (69 pages). — Carte de France, feuille de Confolens : mémoire sur les environs de Charroux, 1844 (44 pages). — Description de Poitiers, par Chevillon, capitaine au 73^e de ligne, 1847 (15 pages et levé). — « Considérations sur l'enceinte moyenne de Poitiers, » par le capitaine d'état-major A. Pesme, 25 février 1858 (57 pages et un album de 10 plans et dessins).

XIX^e siècle. 22 pièces. Carton.

1500. Intérieur de la France : départements de la Haute-Vienne et de la Vienne, 1822-1851.

« Mémoire militaire sur le département de la Haute-Vienne, » par C. de Vernon, lieutenant d'état-major, 1822 (20 pages et carte). — « Rapport sur les moyens de défendre les abords de la ville de Limoges..., » par Duclou de Teillot, capitaine d'état-major, 1^{er} septembre 1822 (19 pages et carte). — Position de Pont-Labanse, par Mazard, capitaine d'état-major, 2 novembre 1822 (8 pages et carte).

— Route de Chalus à Limoges, par le même, 15 août 1824 (12 pages, tableau statistique, itinéraire et plan). — Route de Limoges à Saint-Léonard, par Gay de Vernon, lieutenant d'état-major, 21 août 1824 (25 pages, 1 tableau statistique, 2 itinéraires, plan et pièce annexe). — Route d'Aixe à Limoges, par Samouhian, capitaine d'état-major, 1^{er} septembre 1824 (12 pages, tableau statistique, itinéraire et carte). — Route de Pierre-Buffière à Limoges, par le même, 15 octobre 1825 (15 pages, tableau statistique, itinéraire et levé à vue). — Route de Saint-Junien à Limoges, par le même, 1^{er} novembre 1826 (22 pages, tableau statistique, itinéraire et levé à vue). — Route de Maison-Rouge à Bessines, par Benoit, lieutenant d'état-major, 30 septembre 1828 (21 pages, tableau statistique, itinéraire et levé à vue). — Route de Limoges à Maison-Rouge, par Borel de Bretizel, sous-lieutenant d'état-major, 25 octobre 1828 (20 pages, tableau statistique et levé à vue). — Statistique du département de la Haute-Vienne, par Dulamon, capitaine d'état-major, 23 mai 1832 (21 pages). — Route de Limoges à Paris, jusqu'à 3 lieues de la première ville, par Bonduraud, lieutenant d'état-major, 5 septembre 1838 (19 pages et carte). — Vallée de la Vienne, par d'Auvergne, capitaine d'état-major, 1839 (6 pages et levé à vue). — Carte de France, feuille d'Aigurande : mémoire sur les environs de Lussac-les-Églises, par le capitaine d'état-major Rossi, 25 mars 1842 (41 pages). — Carte de France : mémoire sur les environs de Limoges, par Joinville, capitaine d'état-major, 1842-1843 (41 pages et tableau statistique). — Carte de France, feuille de Confolens : mémoire sur les environs de Bellac, par Mangin, capitaine d'état-major, 24 mars 1843 (32 pages). — Carte de France, feuille de Guéret : mémoire sur les environs de Nantiat, par Tabuteau, capitaine d'état-major, 1^{er} avril 1843 (28 pages et tableau statistique). — Carte de France, feuille de Limoges : mémoire sur les environs de cette ville, par de Chauny, capitaine d'état-major, 7 avril 1844 (40 pages). — Terrain entre Limoges et l'Aurance, par Friant, capitaine d'état-major, 1844 (9 pages et levé à vue). — Carte de France, feuille de Rochechouart : mémoire sur les environs de Saint-Junien, par Delmas, capitaine d'état-major, 1845 (59 pages). — « Mémoire sur une position défensive en avant de Limoges, » par Martin de la Bastide, capitaine d'état-major, 18 novembre 1851 (23 pages et levé à vue).

XIX^e siècle. 51 pièces. Carton.

1501. Intérieur de la France : département de l'Yonne, 1824-1847.

Route de Paris à Genève par Joigny, par E. de Bonnechose, sous-lieutenant aide-major aux cuirassiers de Condé, 1824 (11 pages, tableau statistique, itinéraire et levé à vue). — Route d'Auxerre à Appoigny, par Suin, capitaine d'état-major, 14 septembre 1824 (26 pages, tableau statistique, itinéraire et levé à vue). — Route d'Auxerre à Joigny, par le même, 23 septembre 1825 (23 pages, tableau statistique, itinéraire et levé à vue). — Route de Pont-sur-Yonne à Villeneuve-la-Guyard, par de Perthuis, capitaine d'état-major, 15 septembre 1826 (15 pages, tableau statistique, itinéraire et levé à vue). — Route de Bassou à Joigny, par Suin, capitaine d'état-major, 8 octobre 1826 (20 pages, tableau statistique, itinéraire et levé à vue). — Route d'Avallon à Vermanton, par A. de Chastelux, capitaine d'état-major, 19 octobre 1826 (30 pages, tableau statistique et levé à vue). — Route de Vermanton à Auxerre, par Suin, capitaine d'état-major, 8 novembre 1827 (22 pages, tableau statistique, itinéraire et levé à vue). — Route d'Avallon à Auxerre, par le même, 26 octobre 1828 (20 pages, tableau statistique, itinéraire et levé à vue). — Route de Lucy-le-Bois à Lucy-sur-Cure, par le même, 15 novembre 1829 (32 pages, tableau statistique, itinéraire et levé à vue). — « Mémoire sur la défense de la ville de Joigny, » par O. Sainte-Chapelle, lieutenant d'état-major, 12 juillet 1838 (6 pages et levé à vue). — Route de Joigny à Avrolles, par le même, novembre 1838 (19 pages et levé à vue). — Défense du pont de Joigny, par le même, 6 octobre 1839 (6 pages et levé). — Route de Joigny vers Lyon, par Beraud, lieutenant d'état-major, 9 août 1840 (12 pages et levé à vue). — Reconnaissance sur Briennon, par Conigliano, capitaine d'état-major, 24 novembre 1847 (11 pages et levé à vue).

XIX^e siècle. 45 pièces. Carton.

1502. Intérieur de la France : mémoires d'ensemble, 1790-1839.

21 pièces, dont 2 imprimés (rapports, plans, etc.), relatives à la navigation dans les départements du Nord, du Pas-de-Calais et de l'Aisne, 1790-1791. — « Analyse des principaux mémoires envoyés au Comité de salut public sur la guerre de Vendée..., » par le général de brigade Rivaz, 24 brumaire an III-15 novembre 1795 (37 pages). — « Observations sur la guerre civile de l'Ouest, » par un chef de

bataillon de l'armée du Danube, 12 messidor an VIII-1^{er} juillet 1800 (6 pages). — « Rapport sur la situation du canal de l'Ourcq au 24 août 1811, » par le chevalier de Christin, officier d'ordonnance de l'Empereur (4 pages et carte gravée). — « Reconnaissance d'une partie du cours de la Loire, » par le colonel du génie Baudrand, 12 avril 1816 (52 pages). — Rapport sur le canal de la Somme, par Hullot, février 1820 (14 pages). — Carte de France : reconnaissance militaire des feuilles de Reims, Rethel, Mézières et Verdun, par Lebon-Laignelot, chef d'escadron au corps des ingénieurs géographes, 1825-1826 (231 pages et carte). — Rapport sur les voies de communication dans les départements de la Mayenne, de Maine-et-Loire, de la Loire-Inférieure, des Deux-Sèvres et de la Vendée, par Coïc et Cormier, 3 novembre 1832 (40 pages). — « Mémoire sur la feuille d'Arcis-sur-Aube et sur la moitié ouest de celle de Vassy, » par Lebon-Laignelot, lieutenant-colonel d'état-major, 27 novembre 1833 (75 pages). — Reconnaissance du cours de l'Aisne, par de Labrousse, lieutenant au 36^e de ligne, 23 juillet 1833 (4 pages et 2 pièces annexes). — « Mémoire sur une partie des départements de l'Aube, de la Haute-Marne et de la Côte-d'Or..., » par Lebon-Laignelot, lieutenant-colonel d'état-major, 30 mars 1834 (63 pages). — « Mémoire sur une position du quadrilatère Fontainebleau, Saint-Dizier, Dijon, Bourges, » par Loupot, lieutenant d'état-major, mars 1834 (45 pages et carte). — « Mémoire sur une partie du quadrilatère de la Bourgogne », par le même, 1834 (35 pages et carte). — Carte de France : mémoire sur la feuille d'Évreux..., par le chef d'escadron Du Mesnil, 4 mars 1835 (102 pages). — « Mémoire sur la partie sud-ouest de la feuille de Fontainebleau, » par Constantin, capitaine d'état-major, 1836 (54 pages et tableau statistique). — « Description physique des départements de la Haute-Loire et de l'Ardèche, » par A. de Caulaincourt, lieutenant d'état-major, 1836 (72 pages). — « Mémoire topographique et militaire sur une partie du quadrilatère compris entre Melun, Vassy, Dijon et Bourges, » par Loupot, lieutenant d'état-major, mars 1836 (91 pages). — « Notes statistiques, historiques et militaires prises sur la partie nord-ouest du quadrilatère Melun, Vassy, Dijon et Bourges, » par Bentaïble, lieutenant-colonel d'état-major, 31 mars 1836 (45 pages). — « Mémoire sur le terrain comprenant les départements de l'Ardèche et de la Haute-Loire..., » par Loreille, capitaine d'état-major, 1837 (8 pages). — Carte de France, feuille de Fontainebleau : mémoire

sur les environs d'Angerville et d'Étampes..., par Cury, capitaine d'état-major, 20 mars 1837 (29 pages et tableau statistique). — Carte de France : mémoire d'ensemble sur les levés de la subdivision comprenant la feuille du Mans..., par Reverdit, capitaine d'état-major, 1837 (14 pages). — « Mémoire ou aperçu statistique, historique et militaire sur l'espace compris dans le quadrilatère Bressuire, Issoudun, Aubusson, Saintes, » par Bentabole, lieutenant-colonel d'état-major, 31 mars 1838 (53 pages). — Carte de France : mémoire sur la feuille de Beaugency, par Plée, capitaine d'état-major, 31 mars 1838 (21 pages). — Carte de France, feuille d'Avallon-sud, mémoire d'ensemble sur les levés de la 5^e subdivision, par de Lavarenne, chef d'escadron d'état-major, 1838 (95 pages). — 1^{er} supplément (quadrilatère de Bressuire, Issoudun, Aubusson et Saintes), par Bentabole, lieutenant-colonel d'état-major, 1^{er} janvier 1839 (26 pages). — Mémoire de M. Martinet, capitaine d'état-major (Vienne, Haute-Vienne et Indre), 15 mars 1839 (19 pages).

XIX^e siècle. 51 pièces. Carton.

1505. Intérieur de la France : mémoires d'ensemble, 1840-1842.

Mémoire sur le Bas-Languedoc, par Servier, capitaine d'état-major, campagne de 1840 (33 pages). — Carte de France : mémoire sur les environs de Romorantin, par Tesson, capitaine d'état-major, 1840 (43 pages). — Carte de France, feuille de Clamecy : mémoire sur les environs de Bonny et de Bléneau, par le lieutenant d'état-major Pourcet, 27 janvier 1840 (69 pages et tableau statistique). — 2^e supplément (quadrilatère Bressuire, Issoudun, Aubusson et Saintes), par Bentabole, lieutenant-colonel d'état-major, 12 février 1840 (29 pages). — Mémoire... sur la feuille de Saint-Pierre-le-Moutier, par A. Servier, capitaine d'état-major, 18 mars 1840 (40 pages). — Carte de France, feuilles d'Angers (nord-est) et de Tours (nord-ouest) : mémoire sur les environs du Lude, par de Chauny, capitaine d'état-major, 31 mars 1840 (55 pages et tableau statistique). — Mémoire relatif au quadrilatère compris entre le parallèle de Bourges, le parallèle moyen, la méridienne de Bayeux et la mer, par le capitaine Fessard, 29 janvier 1841 (62 pages). — Carte de France, feuille de Saint-Pierre-le-Moutier : mémoire sur les environs de Lucenay-les-Aix, par Soitoux, lieutenant d'état-major, 10 février 1841 (32 pages). — Carte de

France, feuille de Saumur : mémoire sur les environs de Loudun, Thouars, Montreuil-Bellay, par de Laforcade, capitaine d'état-major, 14 mars 1841 (35 pages et tableau statistique). — Mémoire sur la feuille d'Aigurande, par le capitaine d'état-major Rozet, 22 mars 1841 (25 pages). — Carte de France, feuilles de Saumur et de Chinon : mémoire d'ensemble sur les levés de la 2^e subdivision, par Foulard, chef d'escadron d'état-major, 25 mars 1841 (70 pages). — Carte de France, feuille de Saint-Pierre : mémoire sur les environs de Lurcy-Lévy, par Gardanne de Vaulgrennand, capitaine d'état-major, 29 mars 1841 (63 pages et tableau statistique). — Carte de France, feuille de Saumur : mémoire sur les environs de Vihiers, par Philipponnat, capitaine d'état-major, 6 avril 1841 (26 pages et tableau statistique). — « Description sommaire du pays compris entre la vallée de l'Aisne, au nord, l'Aube et la Voire, au sud; entre l'Aire et la Marne à l'est, et les hauteurs de Villenaux..., » par Chatelain, chef d'escadron d'état-major, 8 novembre 1841 (43 pages). — Mémoire sur la feuille de Guéret, par le capitaine d'état-major Testu, 20 décembre 1841 (71 pages). — Carte de France : mémoire sur les environs d'Ussel, par de Boutaud, capitaine d'état-major, 1842 (44 pages). — Carte de France, feuilles de Poitiers, de Châtellerault, de Châteauroux et d'Aigurande : mémoire d'ensemble..., par Chevalier, capitaine d'état-major, 1841 (160 pages). — Carte de France : mémoire sur les environs de Saint-Pierre-le-Moutier, par Letellier de Blanchard, capitaine d'état-major, 1841 (65 pages et tableau statistique). — « Mémoire sur le terrain triangulé en 1840... » (Indre, Creuse, Cher et Allier), par de Bréda, capitaine d'état-major, mars 1841 (37 pages). — Carte de France : mémoire sur les environs de Boussac, par Ribourt, capitaine d'état-major, 1842 (42 pages et tableau statistique). — Mémoire sur la feuille de Limoges, par Loupot, capitaine d'état-major, 2 mars 1842 (124 pages). — Mémoire sur la feuille de Montluçon, par Hosard, capitaine d'état-major, 18 mars 1842 (46 pages). — Mémoire sur la feuille d'Aubusson, par Pléc, capitaine d'état-major, 20 mars 1842 (27 pages). — Carte de France, feuille de Châteauroux : mémoire sur les environs de Saint-Germain-Beaupré, par Jouve, capitaine d'état-major, 20 mars 1842 (43 pages). — « Mémoire militaire sur la feuille de Monistrol, » par Blondat, capitaine d'état-major, 31 mars 1842 (40 pages). — Carte de France, feuille d'Aubusson : mémoire sur les environs d'Auzances, par Rembault, capitaine d'état-

major, 15 décembre 1842 (68 pages et tableau statistique). — « Résumé statistique, historique et militaire sur la partie du quadrilatère Albi, Quillan, Lus, Castelnau... » par Bentabole, lieutenant-colonel d'état-major, 31 décembre 1842 (155 pages).

XIX^e siècle. 37 pièces. Carton.

1504. Intérieur de la France : mémoires d'ensemble, 1843-1859.

Mémoire sur la feuille de Figeac, par Loupot, capitaine d'état-major, 10 mars 1843 (120 pages). — Carte de France, feuille de Guéret : mémoire d'ensemble, par Fessard, capitaine d'état-major, 25 mars 1843 (76 pages). — Mémoire statistique et militaire sur la feuille de Brioude, par Rozet, capitaine d'état-major, 31 mars 1843 (30 pages). — « Mémoire statistique, historique... sur les départements composant les anciennes provinces d'Auvergne et de Flandre, » par N. E. Lacrosette, sous-lieutenant au 43^e de ligne, 1843 (49 pages). — Carte de France : mémoire sur les environs de Saint-Flour et du Malzieu, par Vertray, lieutenant d'état-major, 1844 (34 pages). — Notes sur les feuilles de Roanne et d'Ussel, par Joinville, capitaine d'état-major, 19 janvier 1844 (9 pages). — Carte de France : mémoire sur les environs de Jarnages, Crocq, etc., par Blanchard, capitaine d'état-major, 25 février 1844 (65 pages et tableau statistique). — Carte de France : mémoire sur la feuille de Mende, par Conteaux, capitaine d'état-major, 15 mars 1844 (59 pages). — Carte de France : mémoire sur les environs de Saint-Étienne, par de Combles, capitaine d'état-major, 1^{er} avril 1844 (82 pages). — Carte de France : mémoire sur les environs de Rochechouart, par le même, 1845 (80 pages). — Mémoire statistique et militaire sur la feuille de Rochechouart, par Rozet, capitaine d'état-major, 8 mars 1845 (47 pages). — Carte de France, feuilles de Confolens et Saint-Jean-d'Angély : mémoire d'ensemble; par Michel, chef d'escadron d'état-major, 25 mars 1845 (148 pages). — Carte de France, feuilles de Rochechouart et d'Angoulême : mémoire d'ensemble, par le même, 25 mars 1846 (175 pages). — Carte de France, feuille de Figeac : mémoire d'ensemble, par de Castelnau, capitaine d'état-major, 28 mars 1845 (168 pages). — Carte de France, feuille de Rochechouart : mémoire sur les environs de Chalus, par de Tugny, capitaine d'état-major, mars 1846 (80 pages et tableau statistique). — Carte de France, feuilles de Gourdon et de

Cahors : mémoire d'ensemble, par Fessard, chef d'escadron d'état-major, 31 mars 1846 (112 pages). — Reconnaissance de Gournay à Nogent-sur-Marne, par Longuet, lieutenant d'état-major, 17 novembre 1859 (37 pages et levé à vue).

XIX^e siècle. 20 pièces. Carton.

1505. France. Mémoires du capitaine Atthalin, ou provenant de sa succession, savoir :

1^o « Mémoire sur la situation de la place de Cherbourg considérée dans tous ses établissements... 1808 » (3 pages et 1 croquis); 2^o Rapport sur les troupes qui composent le camp et la garnison de Cherbourg (17 pages); 3^o « Notes sur les travaux de Cherbourg et les troupes de la garnison, » 18 mars 1812 (10 pages) et 5 pièces jointes, dont un plan de Cherbourg; 4^o « Rapport pendant ma seconde mission à Cherbourg » (23 pages); 5^o « Rapports sur Ostende et sur Blankenberghe » (11 pages); 6^o « Rapports sur la place de Dunkerque, sur l'écluse de chasse et sur Nieuport » (7 pages); et pièces jointes : « Dunkerque. Ouvrages ordonnés » (3 pages); « Note des bâtiments armés dans l'arsenal de Dunkerque, juin 1811 » (une page); un plan; 7^o « Rapport sur le Havre » (20 pages), avec 2 plans sur huilé et un « Etat de l'armement de la place du Havre ordonné d'après la proposition du général Saint-Laurent à son inspection en août 1810 (une page); 8^o « Notes sur les travaux du génie militaire et les fortifications du Havre » (5 pages); 9^o « Rapports sur les îles S^t Marcouf et les forts qui défendent la rade de la Hougue » (26 pages), avec un plan des bâtiments dans l'île S^t Marcouf et un plan des côtes de la Hougue (ce dernier datant d'avant 1789); 10^o Notes sur S^t Marcouf et Tatihou (3 pièces, l'une datée de la Hougue, 27 mars 1812, 1, 1 et 2 pages); 11^o Rapport sur la fortification de la ville de Boulogne » (deux exemplaires, dont une minute, 5 et 9 pages); 12^o « Rapports sur la situation et la flottille de Boulogne » (4 pages); 13^o « Rapport sur la frontière de la Suisse, » par le baron Atthalin, sous-directeur du cabinet topographique de Sa Majesté, Paris, 15 décembre 1813 (2 exemplaires dont une minute; 9 et 9 pages), avec « Notices » sur les places d'Auxonne (2 exemplaires, 9 et 2 pages), de Belfort (2 exemplaires, 2 et 2 pages), Besançon (2 exemplaires, 4 et 4 pages), Blamont (2 exemplaires, 2 et 2 pages), d'Huningue (2 pages), du château

de Joux (2 exemplaires, 2 et 2 pages), château de Landseron (2 pages), Salins et ses forts (2 exemplaires, 2 et 2 pages); 14° « Rapport au Comité central des fortifications. Séance du 27 décembre 1813, » sur la défense de la frontière du Jura et des Vosges, rédigé conformément à l'ordre de l'Empereur, en date du 23 décembre, et signé Atthalin (15 pages); pièces jointes à ce rapport : lettre d'envoi du duc de Feltre, ministre de la Guerre, à l'Empereur, datée du 27 décembre (une page), « Extrait » ou résumé analytique du rapport précédent (3 pages), « Tableau indiquant les routes transversales ou qui peuvent servir de lignes d'opérations et les routes latérales qui donnent entre les premières des lignes de communication » (frontière du Jura et des Vosges [une page]), « Frontière du Jura et des Vosges. Tableau des places et postes fortifiés qui ferment et éclairent les débouchés de cette partie de la frontière... » (3 pages), « Notices » sur Besançon (une page), Auxonne (une page), Salins et ses forts (2 pages), Belfort (2 notices, une et une page), Jougne (2 pages), le château de Joux (une page), le fort l'Écluse (une page), le château de Blamont (une page), Landskroon (une page), Pierre-Châtel (une page); 15° « Note sur les Vosges » (3 pages), 16° « Frontière de la Suisse depuis Huningue jusqu'à Genève » (minute, 2 pages; copie, 3 pages); Deux plans de Bayonne, avec lettre d'envoi du général Thouvenot, commandant supérieur, au ministre de la Guerre, Bayonne, 18 janvier 1814 (6 pages); « Résumé de la séance du Comité de défense, tenue le 4 février 1814 (une page); Itinéraire du chemin de traverse de Trèves à Bruxelles, avec l'indication des principaux endroits où il faut passer et la nature des chemins » (2 pages, sans date).

XVIII^e et XIX^e siècles. 73 pièces. Carton.

1506 à 1512. Mélanges (renseignements statistiques sur la France depuis la Restauration).

XIX^e siècle. 7 cartons.

1515. Corse. 1791-1847.

« Mémoire sur la Corse, » par Buttafuoco, député de Corse à l'Assemblée nationale, Paris, 1^{er} février 1791 (4 pages). — « Idées d'un bon et loyal patriote, » par le lieutenant-général Vietinghoff (la dernière partie de ce mémoire concerne la défense de Paris; (3 pages). —

Sondes et situation des batteries du golfe de Sagone, 1811 (un état et 2 plans). — « Mémoire sur la défense contre une force ennemie qui aurait opéré une descente dans le golfe S' Florent..., » par le capitaine de Cloudt, 1822 (27 pages). — « Note sommaire sur les places de... Bonifacio, Porto-Vecchio et Sartène, » par le lieutenant Picot, Bonifacio, 23 novembre 1824 (9 pages. — Ci-joint deux « Etats des bâtiments militaires de la place de Bonifacio » (11 et 11 pages). — « Note sommaire sur la place de Corte et le poste de Ponte-Nuovo, » par le capitaine Ythier, Corte, 5 décembre 1824 (7 pages). — Pièces jointes : 1° Deux états des bâtiments militaires de la place de Corte, datés du 15 octobre 1724 (5 et 5 pages) ; 2° « croquis des souterrains de la caserne » (8 et une page). — « Notice sommaire sur la place de Calvi et ses dépendances, » par le lieutenant Barin, Calvi, 8 novembre 1824 (4 pages). — Pièces jointes : 2 états des bâtiments militaires de la place de Calvi, datés du 1^{er} novembre 1824 (2 et 4 pages). — « Mémoire sommaire sur la place de Bastia, » par le chef de bataillon du génie Al. Girardin, Bastia, 15 décembre 1824 (11 pages). — Pièces jointes : 2 états des bâtiments militaires de la place de Bastia (5 et 11 pages). — « Mémoire sommaire sur la place de S' Florent, » par le chef de bataillon du génie Al. Girardin, Bastia, 15 décembre 1824 (3 pages). Pièces jointes : Deux états des bâtiments militaires de la place de S' Florent (3 et 3 pages). — « Notice sommaire sur la place d'Ajaccio, » par le capitaine du génie Douville, Ajaccio, 24 décembre 1824 (7 pages). Pièces jointes : 1° Deux états des bâtiments militaires de la place d'Ajaccio, 5 et 7 pages, 2° Deux états des bâtiments militaires du fort de Vizzavona, 3 et 3 pages). — « Mémoire sur la reconnaissance de différentes communes faisant partie des cantons de Bevinco, Mariana, Tuda et Tenda, » par le capitaine Casalta, Bastia, 1^{er} septembre 1825 (26 pages, un levé et 7 tableaux statistiques). — « Notice descriptive sur les environs de la place d'Ajaccio, par le lieutenant d'état-major Bizot de Charmois, Ajaccio, 20 février 1825 (9 pages et un tableau statistique, daté du 3 mars 1845). — « S' Florent », par le lieutenant d'état-major Cicille, 1^{er} avril 1825 (3 pages). — « Mémoire sur la reconnaissance d'une partie du théâtre de la guerre de 1768 et 1769 en Corse, par R. de Zaragoza, capitaine d'état-major, 1825 (41 pages, levé à vue, daté du 31 août, et tableau statistique, daté du 1^{er} octobre 1825). — « Mémoire sur la reconnaissance de la route d'Ajaccio à la Baraque, » par d'Augicourt, lieutenant d'état-major, 1826

(29 pages, et 2 tableaux statistiques). — « Aperçu sur la Corse, » par Cicille, capitaine d'état-major, 1827 (89 pages). — « Mémoire militaire sur la reconnaissance de la route depuis les environs de Bastia jusqu'à la Maison-Blanche... » par Casalta, capitaine d'état-major, 1827 (20 pages, un levé à vue, et un tableau statistique, 10 pages). — « Ile de Corse, 1827. Renseignements destinés à aider à la confection du chapitre qui traitera de l'organisation militaire » (35 pages). — Reconnaissance de la route de Bastia à Ajaccio, par Bizot de Charmois, lieutenant au corps royal d'état-major, Metz, 28 mars 1827 (43 pages et un levé à vue, daté du 28 décembre 1826). — « Notice topographique et militaire sur les environs de la place de Calvi, rédigée par R. M. R. de Zaragoza, capitaine au corps royal d'état-major, » Ajaccio, 1^{er} janvier 1828 (26 pages). — « Mémoire sur la défense de l'île de Corse, » (provenant de la Commission mixte d'armement) 1834 (78 pages). — Mémoires par le capitaine Auger, 1834 : 1^o « Itinéraire le long des côtes de l'île de Corse... » (73 pages et un levé à vue); 2^o « Premier essai en faveur de la Corse, » Bastia, 29 mai (38 pages); 3^o « Essai en faveur de la Corse, 2^e partie : description physique; premier cahier : haute chaîne, cimes et ramifications. » (32 pages). Ce cahier contient en outre une table alphabétique (6 pages), et une lettre de l'auteur au lieutenant général Pelet, directeur du Dépôt de la guerre, Bastia, 1^{er} octobre (27 pages); 4^o « Essai en faveur de la Corse. Seconde partie, 2^e cahier » (49 pages); 5^o 2 lettres de l'auteur au lieutenant-général Pelet, Bastia, 11 juin 1834 et 14 avril 1836 (2 et 3 pages), lettre du lieutenant général, directeur du Dépôt de la guerre, à l'auteur, 5 août 1834 (une page). — « Communications en Corse, avec plan et carte, pour faire suite au mémoire intitulé : « Essai en faveur de l'île de Corse, ouvrage commencé fin de 1833, » par le capitaine Auger, Rennes, 11 avril 1837 (81 pages). — « Rapport à la Commission de défense, créée en 1836, sur les avis émis respectivement par la 1^{re} Commission de défense de 1818 et le Comité des fortifications, relativement à la défense de l'île de Corse, » Paris, 15 juillet 1838, par le vicomte Dode, lieutenant-général du génie (25 pages et carte gravée). — « Reconnaissance des marais de S^t Florent, » par Ed. Malot, 1840 (19 pages et tableau statistique de la place de S^t Florent). — « Mémoire sur la défense de Bastia, » par le capitaine de Massanne (11 pages, et tableau statistique de la place de Bastia, daté de Bastia, 15 novembre 1842, 4 pages). — « Recon-

naissance d'une partie de la route d'Ajaccio à Bastia, » par le lieutenant de Lartigue, Bastia, 1^{er} décembre 1842 (41 pages et carte). — Reconnaissance du golfe d'Ajaccio, par le lieutenant Barois, 1843 (17 pages et carte). — Reconnaissance militaire de la commune de Rogliano et de ses environs, par le lieutenant d'Aubuisson, Rogliano, 15 juin 1843 (8 pages, 2 tableaux statistiques, 4 et 4 pages, et une carte). — Reconnaissance de la route de S^t Florent à Bastia, par le lieutenant de Lartigue, 1844 (71 pages et carte). — Reconnaissance de la route de Calvi à Lumio et du golfe de Calvi, par le lieutenant A. Nicot, Corte, 20 octobre 1844 (16 pages, une carte et un croquis). — « Mémoire militaire sur le col de Vizzavona... » par le lieutenant Damei, 1845 (32 pages). — « Considérations sur l'attaque et la défense de l'île de la Corse, » par le sous-lieutenant Batlle, 1846 (64 pages). — « Mémoire sur Corte, » par le capitaine Péralo, Corte, 31 mars 1846 (18 pages, un croquis et un plan). — Reconnaissance militaire de Bonifacio, par le sous-lieutenant Baut, Bonifacio, 23 août 1746 (27 pages et un levé à vue). — « Coup d'œil militaire sur la ville de Bastia, précédé d'une vue générale sur le cap Corse et la place de S^t Florent, » par le lieutenant Damei, Bastia, 1^{er} novembre 1846 (14 pages et une carte de la ville de Bastia et de ses environs). — « Reconnaissance militaire de la route d'Ajaccio à Bastia entre les points du hameau d'Aqua-Longa et du jardin botanique, dit la Pépinière, » par le sous-lieutenant de Beausire, Ajaccio, 16 septembre 1847 (18 pages et un levé à vue). — « Mémoire descriptif sur la partie méridionale de la Corse, » par le sous-lieutenant Baut, Bonifacio, 16 septembre 1847 (28 pages). — « Mémoire militaire sur le littoral de la Corse, de Calvi à S^t Florent, » par le lieutenant Damei, Calvi, 20 septembre 1847 (9 pages). — « Mémoire sur la ville de Corte et reconnaissance de ses environs, y compris la route de Bastia à Ajaccio, » par le capitaine Teissonnier d'Arete, Corte, 30 septembre 1847 (11 pages, un levé et un plan).

Une liasse comprenant des notices historiques sur les places d'Ajaccio, Bastia, Calvi, Corte, un mémoire du sous-lieutenant Thenot sur Bonifacio, un projet sur l'établissement d'une colonie de soldats cultivateurs (sans date).

XIX^e siècle. 91 pièces. Carton.

1514. Algérie : 1^o généralités, 2^o province d'Alger, 1769-1864 et sans date.

1° « Histoire d'Alger et de la Régence, par le P. Tr. Alonso Cano, religieux trinitaire et évêque de Segorbe, 1769. » (En espagnol, 188 pages et plan.) — « Observations et remarques sur la République d'Alger, par Hulin, commandant les grenadiers de la garde des Consuls » (copie du XIX^e siècle, 28 pages). — « Coup d'œil sur la Régence d'Alger, » an X (18 pages. Provenant des papiers du général Gourgaud). — « Projet d'expédition contre la Régence d'Alger, par Jeanbon-Saint-André, commissaire général du gouvernement dans les nouveaux départements de la rive gauche du Rhin, 8 thermidor an X-27 juillet 1802 (28 pages. Papiers du général Gourgaud). — « Reconnaissance générale des villes, forts et batteries d'Alger, des environs, etc..., » par Boutin, chef de bataillon du génie, 1808 (autographe, 39 pages). — « Esquisses d'Alger, » par Shaler (traduction française de cet ouvrage publié en 1826, 195 pages). — « Notice sur Alger, » par Desjardins, officier d'état-major, 20 février 1830 (8 pages). — Note sur l'occupation d'Alger, par l'intendant Volland, 8 novembre 1830 (8 pages, autographié). — Système d'agriculture à adopter pour la colonisation en Afrique, par le capitaine Adoue, 1835 (19 pages). — « Occupation militaire de l'Afrique, appliquée au développement de la colonisation, » par Margadel, capitaine d'état-major, 1^{er} septembre 1836 (39 pages). — « Projet d'ordonnance sur la constitution de la propriété en Algérie, » 15 février 1851 (autographié, 23 pages). — « Note sur la division du territoire de l'Algérie, » 20 juin 1842 (4 pages et deux pièces annexes). — « Mémoire sur la géographie ancienne de l'Algérie, » par E. Pellissier, membre de la commission scientifique, 7 août 1843 (121 pages). — « Mémoire sur les corps indigènes en Afrique et les bureaux arabes », par L. Philippe, lieutenant au 26^e de ligne, 27 août 1847 (20 pages). — « Essai sur quelques-unes des petites opérations de la guerre d'Afrique..., » par Longeaud, lieutenant au 43^e de ligne, 24 août 1850 (28 pages et pièce annexe). — « Guerre des oasis, » par Rousseau, lieutenant à la légion étrangère, 7 octobre 1851 (10 pages, carte et pièce annexe). — « Projet de colonies militaires slaves en Algérie, » par Komer, réfugié polonais, 5 avril 1856 (7 pages). — « Les oasis du Sahara et les routes qui y conduisent, » par de Colomb, chef de bataillon au 2^e étranger, décembre 1859 (2 parties, 84 et 148 pages). — « Note sur les intérêts politiques de la France au désert et au pays des nègres, » par de Polignac, capitaine d'état-major, 17 mars 1864 (6 pages).

« Notice sur la ville et la Régence d'Alger, » sans nom d'auteur ni date (108 pages). — Note sur la valeur militaire des Maures, sans nom d'auteur ni date (3 pages). — 1^o Expédition d'O'Reilly (8 et 19 pages), 2^o Observations sur la République d'Alger (20 pages), 3^o Notice sur Alger (12 pages). [Copies de documents conservés au ministère des Affaires étrangères.] — « Le système des confins militaires et de la Zadruga est-il applicable à l'Algérie? », par du Règne, vice-consul de France à Fiume, sans date (9 pages).

2^o « Notices sur divers points du littoral de la Régence d'Alger, considérés dans leurs rapports avec la conquête, le commerce et la colonisation ultérieure du pays, » par le lieutenant-colonel Pretot, 7 janvier 1834 (167 pages). — « Notes et projets sur les principes et la marche de la colonie française en Afrique, par Tanski, capitaine de la légion étrangère, » 25 septembre 1834 (70 pages). — « Note sur Cherchel, » 24 octobre 1834 (6 pages) — « Mémoire sur la position de la Maison Carrée..., » par le lieutenant d'état-major Jarras, 15 septembre 1835 (6 pages et lettre d'envoi). — « Mémoire sur la position de l'Oued-el-Kerma, » par de Verely, lieutenant d'état-major, 15 septembre 1835 (6 pages). — « Reconnaissance de la ferme dite Haouch Bridja, » par Donzé, lieutenant d'état-major, 1836 (5 pages et croquis). — Reconnaissance de la rive gauche de l'Aratch, par R. Letellier, lieutenant d'état-major, 6 octobre 1836 (22 pages). — Route d'Oran à Alger, par Desaint, capitaine d'état-major, 15 décembre 1836 (17 pages et carte). — « Voyage au Oued-Nougha, » par A. Berbrugger, 20 janvier 1838 (44 pages). — « Notes sur Alger, » par Menouvrier de Fresne (jointes à une lettre du 31 mai 1838) (16 pages). — « Reconnaissances à vue sur Koléah, » par le capitaine d'état-major Pajol, octobre 1838 (10 pages). — « De la défense générale de la plaine de la Mitidja..., » par Magnan, lieutenant d'état-major, 1838 (8 pages). — Plan d'attaque du camp fortifié de Kouba, par Wenger, lieutenant d'état-major, 1838 (7 pages et carte). — « Note sur le théâtre des opérations militaires dans le centre de l'Algérie..., » par le chef d'escadron d'état-major S^r Hypolite, 27 décembre 1839 (37 pages). — « Note sur le chemin d'Alger à Oran, » par le même, 1^{er} janvier 1840 (14 pages). « Notice sur Miliana, » par le capitaine du génie Gaubert, 1841 (13 pages). — Ville de Taza et ses environs, mai-juillet 1841 (8 pages et levé à vue). — Boufarick (4 pages et 2 pièces annexes), Cherchell (7 pages et une pièce jointe), 1841. —

« Essai de mémoire militaire sur le pays de Titteri, » par A. d'Hesmi-vry d'Auribeau, capitaine au 3^e léger, 14 août 1842 (13 pages et carte). — « Expédition de Medea, » par C. Bocher, lieutenant au 66^e d'infanterie, 1^{er} octobre 1842 (35 pages). — « Itinéraire de la route d'Alger à Boghar, » par Bechon de Caussade, capitaine au 33^e de ligne, 1842 (116 pages et carte).

« Rapport sur la ville de Blida..., » par L. Grisard, sous-lieutenant au 34^e de ligne, sans date (24 pages et croquis). — Note sur Ain-Madhi, sans date (3 pages).

XVII-XIX^e siècle. 67 pièces. Carton.

1515. Algérie; province d'Alger, 1843-1880.

« Reconnaissance du terrain entre la Maison Carrée, Kouba, Hussein-Dey et la mer, » par Gaboriaud, lieutenant d'état-major, 1843 (22 pages et levé à vue). — « Considérations militaires sur les nouveaux établissements de la province d'Alger, » par le lieutenant Lallemand, 1843-1844 (19 pages). — Environs du camp du Kramis des Beni-Ouracs, par le capitaine Koch, de la légion étrangère, janvier 1844 (7 pages). — Expédition de l'Est : route suivie par la colonne du maréchal gouverneur, mai 1844, par Chauvet, sous-lieutenant au 3^e léger (4 pages et carte). — « Ravitaillement de Medea », par Grisard, lieutenant au 34^e de ligne, 1^{er} juin 1844 (28 pages). — « Notes sur Teniet-el-Haad, » par L. Bertrand, capitaine au 58^e de ligne, 24 novembre 1844 (12 pages). — « Expédition de l'Est; colonne de M. le maréchal, » par Fauvelle, sous-lieutenant aux zouaves, 1844 (51 pages et carte). — « Mémoire sur l'Algérie, » par le lieutenant Montaudon, 1844 (37 pages et 2 cartes). — « Expédition dans l'Est de la province d'Alger, » par Millet, lieutenant au 53^e de ligne, 1844 (20 pages, 1 carte et une planche de dessins). — Pays parcouru au sud et à l'ouest de Miliana de septembre à la fin de janvier 1843, par Troude, chef de bataillon au 66^e de ligne, 1844 (38 pages et carte). — « Conquête de l'Afrique par les Romains : rapprochements et conclusions, » par le même (23 pages). — « Mémoire sur la reconnaissance du pays au sud d'Alger, » par le même (36 pages). — « Itinéraires de huit routes partant de Miliana, » par Béchon de Caussade, capitaine au 33^e de ligne, 1844 (187 pages). — Miliana, par Lambert, sous-lieutenant au 64^e de ligne (8 pages et carte). — Reconnaissance

des environs de Douéra, par Chenevard, lieutenant au 36^e de ligne, 18 février 1845 (22 pages et levé à vue). — « Reconnaissance militaire du pays parcouru dans l'est de la province d'Alger en septembre et octobre 1844 par les colonnes... » par Forey, colonel du 26^e de ligne, 4 mars 1845 (17 pages et carte). — « Reconnaissance de Teniet-ben-Aïcha à l'Isser, » par Martenot de Cordoux, capitaine au 3^e léger, 14 juin 1845 (10 pages et levé). — « Travaux et opérations militaires exécutés dans l'Est par la colonne du général Gentil, du 2 mai au 24 juillet 1845, » par Gremelin, lieutenant au 58^e de ligne, 8 août 1845 (2 cahiers, 12 et 16 pages et carte). — « Notes sur Dellys et ses environs, » par L. Bertrand, capitaine au 58^e de ligne, 1^{er} décembre 1845 (11 pages et levé). — « Rapport sur Dellys et ses jardins, » par le même, 21 décembre 1845 (6 pages et levé). — « Mémoire descriptif et militaire sur la place d'Orléansville, » par Jardet, sous-lieutenant au 53^e de ligne, 1845 (30 pages et 3 levés). — « Notice historique sur la ville de Blida, » par Lachevardière de Lagranville, sous-lieutenant au 51^e de ligne (75 pages). — « Notice sur l'expédition... dans les montagnes de l'Ouarensenis, du 10 mai au 23 juin 1846, » par Antoine, sous-lieutenant au 64^e de ligne, 1846 (21 pages et carte). — Reconnaissance des cantonnements du 5^e chasseurs dans le Sahel, par Renson, capitaine d'état-major, 28 septembre 1846 (12 pages et levé à vue). — « Dellys et la Kabylic indépendante, » par Bartel, lieutenant au 13^e léger, 1^{er} décembre 1846 (32 pages et 3 cartes). — Mémoire sur le poste d'Aumale, par Richard, sous-lieutenant au 13^e léger, 5 décembre 1846 (22 pages et plan). — « Mémoire sur l'expédition dirigée dans le sud..., du 26 janvier au 4 mars 1847, » par Gremelin, lieutenant au 38^e de ligne, 7 mars 1847 (23 pages et carte). — « Journal de l'expédition dirigée vers les Ksours... en avril 1847, » par le capitaine Koch, de la légion étrangère, juin 1847 (25 pages et levé à vue). — « Itinéraire de l'expédition du Djebel Amour, dirigée aux mois d'avril et mai 1847 par le général Jusuf, » par Lametz, sous-lieutenant au 36^e de ligne, 30 mai 1847 (29 pages, itinéraire et carte). — « Exposé des opérations des colonnes dans le sud de l'Algérie, » par Gargam, sous-lieutenant au 33^e de ligne, juin 1847 (16 pages et pièce annexe). — Défense du Sahel d'Alger, par Mirandol, capitaine au 1^{er} spahis, 27 juillet 1847 (19 pages et carte). — Dispositions en vue d'une attaque du Sahel, par du Barail, lieutenant au 1^{er} spahis, (16 pages et carte, datée du 23 juillet 1847). — Route d'Aumale, entre

l'arba des Beni-Moussa et Mélab-el-Koran, par Péragalley, sous-lieutenant au 13^e léger, 13 août 1847 (35 pages et 2 levés). — Sentier arabe joignant le point de Sakhamoudi à l'arba des Beni-Moussa, par de Pontécoulant, sous-lieutenant au 13^e léger, 17 août 1847 (8 pages et levé). — Route de la Chiffa, par Richard, sous-lieutenant au 13^e léger, août 1847 (8 pages et levé). — « Simples notes jointes au levé de la route d'Aumale à Alger, » par Richard, capitaine au 58^e de ligne, 1848 (4 pages et carte). — « Rapport sur les Ouled Anteur, » par Beaudouin lieutenant au 8^e léger, août 1850 (13 pages et levé). — Route de Boghar à El-Hammam, par Colonna d'Ornano, lieutenant au 2^e bataillon d'infanterie légère d'Afrique, 19 août 1851 (23 pages et carte). — « Opérations de la colonne de M. le général Camou, du 3 au 11 juillet 1851, » par Barilles, lieutenant au 8^e léger, 2 septembre 1851 (4 pages, carte et pièce annexe). — « Reconnaissance de la tribu des Mouzaïa, » par Minot, lieutenant au 25^e léger, 1852 (13 pages et levé). — « Opérations militaires en Algérie pendant l'année 1840, » par du Trochet, capitaine au 5^e de ligne, janvier 1852 (19 pages). — « Levé d'Aumale et de ses environs, » par Hodapp, sergent au 12^e de ligne, 1852 (9 pages et levé). — Route de Tizi-Begass à Tamesguida, par Joly, capitaine au 1^{er} zouaves, juillet 1853 (9 pages, itinéraire et levé à vue). — « Mémoire sur un levé régulier du fort de Teniet-el-Haad, » par Montagnac, caporal aux tirailleurs indigènes d'Oran, 7 août 1853 (7 pages et levé). — Jardius de Blida, par Grangez, capitaine d'état-major, 30 octobre 1853 (27 pages et levé à vue). — 1^o « Mémoire sur les tribus kabyles des Beni-Kouffi et des Ouled-Ali, » 2^o Mémoire sur un levé fait en Kabylie, par Dumas, lieutenant d'état-major, 27 septembre 1856 (10 et 12 pages et 2 levés). — « Mémoire sur la smala de Béroutagouia, » par d'Elloy, capitaine d'état-major, 7 décembre 1856 (20 pages et levé à vue). — Route de Miliana à Duperré, par Durostou, lieutenant d'état-major, 28 octobre 1858 (53 pages, 3 levés à vue et tableau statistique). — Vallée du Rummel, par R. de Sesmaisons, capitaine d'état-major, 3 mars 1859 (13 pages). — « Note sur la marche des troupes améliorateurs de la division d'Alger, » par Durand, 22 juillet 1860 (8 pages). — « Mémoire sur le Sahara oriental..., » par A. Pesme, capitaine d'état-major, mai 1861 (97 pages et carte). — « Note descriptive sur la partie rocheuse du Djurjura..., » par Béraud, chef d'escadron d'état-major, 1862 (20 pages). — Journal de route de la mission

Flatters, mars 1880 (4 cahiers autographiés, de 15, 31, 34 et 93 pages, 3 annexes et lettre autographe du lieutenant-colonel Flatters, 24 juin 1880).

« Mémoire descriptif sur Médéa et ses environs, » par Bellefond, lieutenant au 58^e d'infanterie, sans date (15 pages et carte). — Reconnaissance des environs de Miliana, » par L. Bartel, lieutenant au 13^e léger, sans date (13 pages et levé à vue).

XIX^e siècle. 121 pièces. Carton.

1516. Algérie : province d'Oran, 1832-1860 et sans date.

« Notes sur Oran, » par F. Duboc, 1832 (9 pages). — « Mémoire sur la reconnaissance de la côte d'Oran, » par G. Tatareau, capitaine d'état-major, 8 février 1833 (80 pages). — « Mémoire sur la province d'Oran, » par le même, 25 février 1833 (72 pages). — « Notice sur les tribus de la province d'Oran..., » par le même, 30 avril 1833 (17 pages). — Établissement d'un poste militaire dans l'île de Rachgoun, par le même, 11 janvier 1835 (13 pages). — « Voyage dans la province d'Oran, » par le même, 5 septembre 1835 (266 pages). — « Mémoire sur Misserghin, » par Gouraud, lieutenant d'état-major, 20 octobre 1835 (12 pages). — Route d'Oran à Misserghin, par A. de Senneville, lieutenant d'état-major, 26 août 1837 (5 pages et levé). — Défense du fort de Mers-el-Kébir, par Bousquet, lieutenant d'état-major, 10 octobre 1837 (5 pages et levé). — « Mémoire sur la tribu de Kristel..., » par Durrieu, lieutenant d'état-major, 28 juillet 1838 (5 pages). — « Mémoire descriptif et militaire sur Oran et ses environs..., » par Granrut, capitaine au 1^{er} de ligne, novembre 1839 (52 pages). — Positions défensives sur la Macta, par Malroy, lieutenant d'état-major, 2 novembre 1839 (9 pages et lettre d'envoi). — « Mémoire militaire sur la route d'Oran..., » par le capitaine d'état-major Bousquet, 1^{er} avril 1840 (89 pages). — « Notes sur la ville de Mazouna, » par le chef d'escadron d'état-major Saint-Hypolyte, 25 mars 1841 (8 pages). — « Expéditions de Tagdempt et de Mascara, » par Granrut, capitaine d'état-major, septembre 1841 (62 pages). — « Mémoire sur la reconnaissance du pays à l'ouest et au sud de Tlemcen, » par Troude, chef de bataillon au 66^e de ligne, 1842 (43 pages et 2 levés). — « Opérations exécutées dans la province d'Oran (1841-1842), » par Granrut, capitaine au 1^{er} de ligne, 15 jan-

vier 1842 (23 pages). — Marche de la colonne expéditionnaire d'Oran sous les ordres du général Lamoricière, par Caillier, chef d'escadron d'état-major, 26 juillet 1842 (22 pages). — Route suivie chez les Ouled-Mimoun, par le lieutenant de Behagle, du 10^e bataillon de chasseurs, 27 juillet 1842 (9 et 11 pages). — « Note sur la frontière occidentale de l'Algérie, » (par le général Pelet), 9 juillet 1843 (10 pages). — Mémoire sur la reconnaissance de la route de Ben-Hassel à El-Esnam, » par le capitaine Koch, août 1843 (11 pages). — « Mémoire descriptif, annexé à la carte du Djebel Qsoul, » par de Ligny, lieutenant au 13^e léger, janvier 1844 (9 pages et lettre d'envoi). — « Itinéraire de Biskra à Tougourt, » par Gaboriaud, capitaine d'état-major, 3 août 1844 (19 pages et levé). — « Mémoire sur le levé à vue... d'une partie du pays des Mekenesja et des Beni-Ouraes, » par Koch, capitaine à la légion étrangère, 18 février 1845 (6 pages et levé). — Mémoire sur le Dahra, par A. Robardey, sous-lieutenant au 6^e léger, 10 août 1845 (20 pages et 2 levés). — Reconnaissance de Daya à Sabba, par Testard-Ducosquer, sous-lieutenant à la légion étrangère, 26 août 1845 (10 pages et levé). — Route de Daya à Sidi-Yaya, par Cerez, sous-lieutenant à la légion étrangère, 24 août 1845 (8 pages et levé). — « Importance du poste de Dhaya, » par Lacretelle, sous-lieutenant à la légion étrangère, 30 août 1845 (15 pages et levé). — « Considérations sur la position du poste de Dhaya, » par Bonnetou, sous-lieutenant à la légion étrangère, 30 août 1845 (10 pages et levé). — Reconnaissance militaire de Mostaganem à Tiaret..., » par Lion, lieutenant au 32^e de ligne, 1846 (45 pages et levé à vue). — Route de Sidi-Bel-Abbès à Oran, par Peychaud, sous-lieutenant à la légion étrangère, 23 juillet 1846 (11 pages et levé). — « Itinéraire de la colonne Blangini..., » par Richard, sous-lieutenant au 58^e de ligne, 12 août 1846 (15 pages). — « Pays compris entre Djemma Ghazaout, la mer, l'Oued Kiss et les puits de Sidi Bou Djenauc, » par C. Minard, sous-lieutenant aux zouaves, 24 juillet 1846 (9 pages et 2 levés). — « Mémoire sur le levé à vue d'une portion du Dahra, » par Koch, capitaine à la légion étrangère, 1^{er} septembre 1846 (9 pages et levé). — « Note sur Oran pendant l'occupation espagnole, » par Melchior Tiran, 12 janvier 1847 (21 pages). — « Mémoire descriptif et militaire sur une partie de la Yacoubia, » par A. Robardey, lieutenant au 6^e léger, 20 août 1847 (25 pages et levé). — « Cercle de Sidi-Bel-Abbès, » par Testard, sous-lieutenant à la légion étrangère, 20 sep-

tembre 1847 (12 pages et levé). — « Reconnaissance du poste d'El-Bordj, » par Daubresse, adjudant au 6^e léger, 25 septembre 1847 (4 pages et levé). — « Mémoire sur le poste de Saïda, » par Bluem, sous-lieutenant au 6^e léger, 2 octobre 1847 (18 pages et levé). — Mémoire sur la ville de Mascara, par Gatumeau, lieutenant au 6^e léger, 5 octobre 1847 (11 pages et plan). — Mémoire sur la route de Nemours à Nédroma, par Foy, lieutenant d'état-major, 20 octobre 1847 (9 pages et levé). — « Mémoire descriptif sur le terrain parcouru par la colonne de l'Est en août, septembre, octobre 1847, » par Nicolas Nicolas, capitaine au 10^e bataillon de chasseurs, 1^{er} novembre 1847 (16 pages et levé). — « Notice sur S^{te} Léonie, » par Baudouin, sous-lieutenant au 44^e de ligne, 4 novembre 1847 (17 pages et plan). — « Reconnaissance dans le pays des Beni-Chougran, » par Davenet, lieutenant d'état-major, 27 novembre 1847 (10 pages et levé). — « Considérations militaires sur la route de Mascara à El Bordj, » par le même, 27 novembre 1847 (16 pages et levé). — « Notice sur la plaine de Melata..., » par E. de Berny, sous-lieutenant au 2^e chasseurs d'Afrique, 18 août 1848 (21 pages et levé). — « Mémoire sur la reconnaissance militaire des Ksours..., » par A. Minard, lieutenant de zouaves, 20 août 1848 (22 pages et levé). — « Description du pays parcouru par la colonne du général Cavaignac en avril et mai 1847, » par le capitaine Nicolas, 20 juin 1850 (23 pages et 4 feuilles de plans). — Terrain reconnu aux environs de Saint-Cloud, par Briard, capitaine au 12^e léger, 18 août 1850 (20 pages et 2 levés). — « Aperçu sur la subdivision de Tlemcen, » par Magny, lieutenant au 9^e de ligne, 20 juillet 1851 (17 pages et 7 levés et dessins). — « Mémoire sur une reconnaissance générale de la ville d'Oran, » par Paris, capitaine au 9^e de ligne, juillet 1852 (41 pages et levé). — Reconnaissance du pays compris (entre) l'Oued-Krouf et le Sig, par Brocard, sous-lieutenant au 50^e de ligne (13 pages, levé et pièce annexe). — « Itinéraire de la colonne d'observation du sud-est, » par A. Houet, sergent de tirailleurs, 1853 (4 pages et 5 croquis). — « Mémoire sur le tracé de l'exécution de la route de Tlemcen aux Ouled-Mimoun..., » par Lemaire, sergent de tirailleurs, 20 août 1853 (8 pages et 2 levés). — Mazagran et ses environs, par le même, 20 août 1853 (3 pages et levé). — Reconnaissance du col Tafoughalet, par le général de brigade Deligny, 23 octobre 1859 (3 pages et croquis). — « Renseignements sur la colonie de Relizane, » par Gola, capitaine au 81^e, 20 juillet 1860 (11 pages et pièce annexe).

« Mémoire sur Oran et Bône, » sans date (11 pages). — Note sur le fort de Zebdou, sans date (2 pages, plan et dessins). — Plan des environs de Dhaya, sans date. — Route de Sidi-Bel-Abbès à Oran, par Gallet, sous-lieutenant au 2^e étranger, sans date (4 pages et croquis). — Mémoire sur le camp de l'Escargot, par Giovanninelli, sous-lieutenant au 2^e étranger, sans date (4 pages et levé).

XIX^e siècle. 124 pièces. Carton.

1517. Algérie : province de Constantine, 1834-1876, et pièces non datées.

« Renseignements nautiques sur Bougie, » par le capitaine de frégate Le Ray, 10 décembre 1834 (12 pages). — Notes historiques et statistiques sur Constantine, par le capitaine Saint-Hypolite, 30 août 1836 (24 pages et 2 plans). — Notes statistiques sur diverses tribus de l'Algérie, par Mirbeck, chef d'escadron de spahis, 1838 (61 pages). — « Note descriptive sur Philippeville et Stora..., » par le capitaine de Rosières, 30 janvier 1839 (33 pages). — Reconnaissance faite sur la route de Constantine à Milah, » par Raoult, lieutenant d'état-major, mars 1839 (7 pages). — Reconnaissance de Bône au Fort génois, par Waubert de Genlis, inspection de 1840 (9 pages). — Djidjelli (5 pages et une pièce annexe, datée du 24 mars 1841). — Détails sur la ville de Msila, par le général de Négrier, 23 juillet 1841 (4 pages). — Mémoire sur Bougie, par Martenot, lieutenant d'état-major, août 1841 (9 pages et levé). — Place de Bougie; notes relatives aux tribus et villages arabes, par d'Augustin, commandant supérieur de Bougie, 31 août 1841 (2 pages). — « Notice sur le camp de Guelma, » par Dieu, capitaine d'état-major, 10 novembre 1841 (14 pages). — « De l'élève des chevaux de guerre... » (8 pages et 2 lettres d'envoi, signées du général Randon, dont une en date du 25 mars 1842). — « Quelques notes sur Tebessa, » par le général de Négrier (5 pages et pièce annexe, non datées). — « Mémoire sur la route militaire de l'Edough..., » par Desusleau de Malroy, capitaine d'état-major, 13 août 1842 (11 pages et levé). — Environs de Constantine, par de Neveu, capitaine d'état-major, 14 septembre 1842 (10 pages et levé). — Route de Philippeville à Stora, par V. Laurent, lieutenant d'état-major, 18 septembre 1842 (6 pages et levé). — « Mémoire sur l'armement des côtes de Stora à Philippeville, » par Fournier, capitaine

au 19^e léger, 12 octobre 1842 (12 pages). — « Mémoire sur le camp d'El-Arrouch, » par Doulect, lieutenant d'état-major, 1842 (17 pages et 2 plans). — « Renseignements statistiques sur Biskra, » par de Neveu, capitaine d'état-major, 1844 (23 pages et pièce annexe). — « Renseignements statistiques sur la ville d'El-Kantara, » par le même, 2 avril 1844 (15 pages et pièce annexe). — Renseignements statistiques sur les Zibans, par Laeroix, capitaine d'état-major, 19 août 1844 (8 pages et carte). — Notice sur les montagnes kabyles entre Collo et Bougie, par Fournier, capitaine d'état-major, 19 mars 1845 (18 pages et levé). — Notice sur Djemila, par Hanrion, sous-lieutenant au 19^e léger, 27 octobre 1845 (9 pages et levé). — Route de Sétif à Raou-Raoud, par le lieutenant Wallet, 28 octobre 1845 (2 pages et levé). — Événements militaires accomplis en juin et juillet 1846 au nord de Sétif, par Colson, capitaine d'état-major, juin-juillet 1846 (15 pages, levé et pièce annexe). — « Notes sur quelques mouvements de la colonne d'observation de Sétif..., » par E. Cordier, sous-lieutenant au 19^e léger, 5 août 1846 (5 pages et levé). — « Itinéraire de l'expédition dirigée... dans les montagnes de Bou-Thaleb en mai 1846, » par Janin, lieutenant au 43^e de ligne, 18 août 1846 (41 pages). — « Itinéraire de Medina à Batna, » par Desmarets, lieutenant au 2^e de ligne, 1^{er} octobre 1846 (11 pages). — « Journal des marches de la colonne expéditionnaire de Sétif, » en mars et avril 1847, par Hanrion, sous-lieutenant au 19^e léger (19 pages et levé). — « Environs de Bougie, » par Sarrette, sous-lieutenant au 51^e de ligne, 15 avril 1847 (36 pages). — « Mémoire sur l'expédition du mois de mai 1847 dans la grande Kabylie, » par Richard, sous-lieutenant au 58^e de ligne (26 pages et levé). — « Itinéraire de Milah à Collo, » par Joppe, sous-lieutenant au 19^e léger, 25 juin 1847 (16 pages et levé). — « Études sur l'histoire de la ville de Bougie, » par Bartel, lieutenant au 13^e léger, juillet 1847 (58 pages et levé). — « Mémoire sur Batna et Lambessa..., » par Champion de Nansouty, lieutenant, et Durun, sous-lieutenant au 2^e de ligne, 15 août 1847 (33 pages et une feuille de plans et croquis). — « Rapport statistique sur la ville de Bougie..., » par le sergent-major Bayle de Lamartinière, 26 août 1847 (5 pages et levé). — Mémoire... sur la partie sud du pays des Ouled Nayl Cheragas..., » par Marthe, sous-lieutenant au 2^e de ligne, 15 septembre 1847 (24 pages et itinéraire). — « Itinéraire de l'expédition dirigée de Sétif sur Bougie..., » par Janin, lieutenant au 43^e de ligne, 20 septembre 1847 (23 pages et

pièce annexe). — « Mémoire sur l'itinéraire de Batna à El-Kantara, » par Demesmay, sous-lieutenant au 2^e de ligne, 11 décembre 1847 (10 pages et levé). — « Notice sur la subdivision de Sétif, » par Jacot, sergent-major, 20 août 1848 (12 pages). — Étude sur la défense de Bône et de son littoral, » par Colombani, lieutenant au 43^e de ligne, octobre 1848 (44 pages et plan). — Étude sur la subdivision de Sétif, par Ferry de Fontnouvelle, lieutenant au 38^e de ligne, 1850 (35 pages). — Projet d'attaque de l'oasis des Ouled-Djellal, par Seroka, lieutenant au 2^e étranger, 15 octobre 1850 (11 pages, plan et lettre d'envoi). — « Mémoire militaire sur la reconnaissance de l'emplacement de l'ancienne ville d'Hippone..., » par Ardiet, capitaine au 10^e de ligne, 20 juin 1851 (21 pages, levé et pièce annexe). — « Itinéraire de Biskra à Tougourt et organisation d'une colonne expéditionnaire dans l'Oued-Rir, » par Seroka, lieutenant au 2^e étranger, octobre 1851 (26 pages et carte). — Mémoire explicatif pour servir au levé à vue de la partie de la Kabylie parcourue par les colonnes expéditionnaires de 1848 et 1849, » par L. d'Autecourt, lieutenant au 4^e de ligne, 26 octobre 1851 (65 pages et levé). — « Histoire de la subdivision de Sétif et des cercles de Bougie et Djidjelly, » par C. Martin, capitaine au 1^{er} lanciers, 1852 (78 pages et plan). — Route de Bouzékout au caravansérail de Bou-Sba-Ighiden, par Labourdette, sous-lieutenant au 8^e de ligne, 10 juillet 1852 (14 pages, levé et pièce annexe). — Reconnaissance dans le sud de Bou-Sada, par A. Thomas, lieutenant au 2^e bataillon d'Afrique, 1852 (7 pages et levé). — Route de l'Oued-Bousselan à Bou-Sba-Ighiden, par Nicot, capitaine au 8^e de ligne, 1852 (28 pages et levé) — Oasis de Sidi-Ogba, par C. Cholleton, sous-lieutenant au 2^e étranger, 1853 (17 pages et plan). — Route de Sétif à Bou-Sada, par Lambert, sergent-fourrier au 3^e zouaves, 4 août 1853 (24 pages et levé). — « Mémoire pour le levé de l'Ahmar Khaddou Zab Chergui, » par le sergent Rose, du 2^e étranger, 13 octobre 1853 (31 pages et levé). — « Mémoire sur Aïn-Beïda et ses environs, » par de Lambilly, capitaine d'état-major, 16 octobre 1856 (41 pages et levé). — « Mémoire sur la route muletière de Constantine à la ferme Ottavi, » par Le Guerre, capitaine d'état-major, 31 décembre 1856 (54 pages, tableau statistique et levé à vue). — Route de Constantine à Sétif, par T. Iung, capitaine d'état-major, 20 septembre 1858 (9 pages et levé). — Carte du cercle de la Calle au 1/100 000, 1865 (sur toile). — « Mémoire sur une portion de la Kabylie..., » par le

capitaine d'état-major de Sesmaisons, 11 décembre 1866 (51 pages). — Carte de la frontière du cercle de la Calle, 1867-1870 (sur toile). — Carte frontière du cercle de la Calle, par Gelas, 18 juin 1872 (sur toile). — « A travers le Souf, » par Baudot, capitaine d'état-major, 23 novembre 1876 (92 pages, tableau statistique, feuille de croquis et plan).

Conditions des expéditions en Algérie, sans nom d'auteur ni date (8 pages). — 4 rapports relatifs à des reconnaissances faites sur les routes de Stora, Mila, dans le pays des Chatabah et sur la montagne Djebel-Ouach, par le lieutenant Thomas, sans date (3, 3, 4 et 4 pages). — « Reconnaissances de l'Oued-Kril..., » par le sous-lieutenant Hanrion, du 19^e léger, sans date (10 pages et levé). — « Rapport sur la position de Batna, » par Mompès, sous-lieutenant au 61^e de ligne, sans date (6 pages), et « simple esquisse d'un projet de colonisation », par le même (6 pages, plan et pièce annexe). — Route de Sétif à Sidi-Mbarack et Aïn-Hazel, par le capitaine Fournier, sans date (6 pages et levé). — « Bouçada et son insurrection en 1849, » par Lapeyre, lieutenant au 38^e de ligne, sans date (12 pages et plan). — Carte du cercle de Tebessa, sans date. — « Rapport sur la nécessité d'adjoindre le cercle de Tebessa à la subdivision de Bône..., » sans date ni nom d'auteur (4 pages).

XIX^e siècle. 131 pièces. Carton.

1516. Papiers Pelet : Algérie depuis 1830.

« Mémoire sur la colonisation de la Régence d'Alger, » par le capitaine du génie Roguet, 25 octobre 1830 (11 pages). — Note sur l'expédition d'Alger et sur l'expédition de Médéa en novembre 1830 (10 pages). — « Notice sur le mode de gouvernement provisoirement établi dans le royaume d'Alger, » par Vollant, intendant du royaume d'Alger, janvier 1831 (21 pages). — « Note sur les principaux événements de la Régence d'Alger pendant les derniers mois de 1830, » par A. de Ligniville, 17 février 1831 (15 pages et lettre d'envoi). — « Rapport politique, militaire et administratif sur la Régence d'Alger, » par le général Pelet, 1831-1832 (47 pages et carte). — « Note sur l'occupation d'Alger et les progrès de la colonisation, » par le même, 9 mars 1832 (11 pages). — « Résumé sur la question d'Alger, » 4 mai 1834 (14 pages). — Note du capitaine Levret, 27 avril 1835

(2 pages et lettre d'envoi). — « Notes statistiques sur les tribus de la province de Constantine, » sans nom d'auteur ni date (25 pages). — « Rapport archéologique sur la province de Constantine » (1^{re} partie, Guelma), par Berbrugger, bibliothécaire de la ville d'Alger, sans date (124 pages). — « Inscriptions romaines recueillies à Constantine par M. Rousseau, interprète » (11 pages).

Nota. Ce carton contient en outre une correspondance relative à l'Algérie de 1830 à 1845.

XIX^e siècle. 14 pièces. Carton.

1519. Papiers Pelet, supplément : Algérie, 1832-1850.

« Opinion du général Pelet sur Alger et sur les divers systèmes d'occupation, » 18, 19 mars 1832 (8 pages). — Mémoires du général Pelet relatifs au projet d'une expédition contre Constantine, 1832 (une liasse de minutes et pièces annexes). — « Tableau historique militaire, commercial et politique de Bougie, » par le chef d'escadron Lapène, sans date (27 pages). — « Note sur le chemin d'Alger à Oran, » par le chef d'escadron d'état-major Saint-Hypolite, 1^{er} janvier 1840 (14 pages). — Chronologie des actions de guerre en Algérie, de 1830 à 1842 (14 pages). — Lettre du maréchal Bugeaud au général Pelet et réponse de ce dernier, 1843. (Une lettre originale de Bugeaud et 4 cahiers de 19, 19, 28 et 31 pages.) — « Récit des opérations militaires devant Zaatcha en 1849, » par le capitaine du génie Schœnnagel, 10 janvier 1850 (19 pages).

XIX^e siècle. 8 pièces. Carton.

1520. Papiers Pelet, supplément; reconnaissances, depuis le XVIII^e siècle.

« Mémoire des pays compris entre l'Adige et le lac de Garde, » par le lieutenant Pelet, 1803 (21, 33, 39, 54, 117 pages et tableau statistique). — « Copie de diverses pièces (mémoires, rapports, notes, etc.) faites à différentes époques, par M^r P..., » 1808 (105 pages). — « Journal militaire de l'armée d'Italie..., par l'adjudant-commandant Brossier... » (136 pages. Double incomplet du mémoire portant le même titre qui existe à la série des Mémoires historiques). — Tête de pont et camp retranché de Brivio, par le capitaine du génie Baudrand, 30 frimaire an IX-21 décembre 1800 (8 pages). — Situa-

tion de la place de Gaëte, le 13 juillet, par Pelet, aide de camp du maréchal Masséna, 14 juillet 1806 (4 pages). — Rapport du 15 juillet, par le même (4 pages). — « Coup d'œil politique sur la Turquie d'Europe, » sans signature ni date (30 pages). — « De la frontière du nord et des pays compris entre Dunkerque, Lauterbourg, Bâle et Soissons, » 1809 (incomplet, 23 pages). — « Mémoire succinct sur la frontière de France comprise entre le département des Vosges et celui des Hautes-Alpes, » 15 décembre 1814. (Double incomplet d'un mémoire déjà catalogué, 34 pages.)

XIX^e siècle. 10 pièces. Carton.

1521. Tunisie : service des renseignements, 1878-avril 1885.

Missions en Tunisie, 1878-1881 : mémoires du commandant Perrier et d'autres sur Tunis, Bizerte, Kairouan, Sousse, la Tunisie méridionale; itinéraires de Souk-Harras à Tunis, Bir-Loubeit, Hammamet, Nebeul (21 pièces autographiées, dont 9 doubles). — « Rapport sur Bizerte, » par le vice-consul de France dans cette ville, 4 décembre 1881 (27 pages). — « Rapport sur le territoire de Mehdia, » par le commandant R. Juffé, 1^{er} juin 1883 (81 pages). — « Tribu des Madjers, » 12 mars 1884 (42 pages ou feuillets). — « Villages et oasis de Gabès, » 12 juin 1884 (88 pages). — « L'Araadh, villages et oasis, » 3 juillet 1884 (127 pages). — « Ville de Kairouan, » 16 juillet 1884 (84 pages). — « Oasis d'El-Hamma et tribu des Beni-Zid, » 31 juillet 1884 (100 pages et carte). — « Tribu des Ouled-Ayar, » 22 août 1884 (70 pages). — « Tribu des Ouled-Vagoub, » 2 septembre 1884 (45 pages). — « Tribu des Ouled-Saïd, » 10 septembre 1884 (20 pages). — « Tribus de l'Ounifa, » 12 septembre 1884 (25 pages). — « Tribu des Souassi, » 16 septembre 1884 (24 pages). — « Tribu des Hadjer, » 20 septembre 1884 (26 pages). — « Caïdat de Mateur, » 25-26 septembre 1884 (2 parties, 17 et 32 pages). — « Tribu des Ouled-Iddir, » 1^{er} octobre 1884 (25 pages). — « Tribu des Hazems, » 14 octobre 1884 (24 pages). — « Tribu des Hamama, » 20 octobre 1884 (32 pages). — « Tribu des Ouled-Khalifa, » 22 octobre 1884 (26 pages). — « Sahel de Monastir, » 23 octobre 1884 (12 pages). — « Zaouïa des Doualis, dite de Ceddaguita, » 28 octobre 1884 (8 pages). — « Tribu des Zeghalma, » 28 octobre 1884 (32 pages). — « Caïdat de Sfax et de Beldan, » 1^{er} novembre 1884 (24 pages).

— « Ville de Mahédia, » 27 novembre 1884 (18 pages). — « Caïdat de Riah et Blidat, » 21 novembre 1884 (42 pages). — « Tribu de la Kessera, » 28 novembre 1884 (25 pages). — « Tribu des Ouled-Yahia, » 16 décembre 1884 (14 pages). — « Tribus des Beni-Rezq et du Bargou, » 13 janvier 1885 (26 pages). — « Tribu des Ouled-Aoun, » 23 janvier 1885 (40 pages). — « Tribu des Aguerba, » 28 janvier 1885 (24 pages). — « Khalifalik de Bou-Arada, » 23 février 1885 (80 pages). — « Tribu des Ouled-Redhouan, » 7 mars, 27 mars et 27 avril 1885 (3 cahiers, 29, 49 et 63 pages). — « Tribu des Ouled-Seudassen, » 8 avril 1885 (31 pages).

XIX^e siècle. 55 pièces. Carton.

1522. Tunisie : service des renseignements, mai 1885-mai 1886.

« Tribu des Kooub et El-Gouazine, » 1^{er} mai 1885 (40 pages). — « Tribu des Fraichich, » 5 mai 1885 (84 pages). — « Tribu de l'èriana, » 13 mai 1885 (24 pages). — « Tribu des Ouled-Sidi-Telil, » 16 mai 1885 (28 pages). — « Caïdat de Sened et Mech, » 26 mai 1885 (92 pages). — « Tribu des Ouled-Sidi-Abid, » 18 juin 1885 (26 pages). — « Khalifalik de Zaghouan, » 20 juin 1885 (134 pages). — « Étude sur le Djérid tunisien, » 4 septembre 1885 (128 pages). — « Amalat de Téboursouk, » 15 septembre 1885 (42 pages). — « Tribu des Ouled-Bou-Ghanem, » 29 septembre 1885 (32 pages). — « Caïdat des Béjaoua, » 4 octobre 1885 (46 pages). — « Ville de Sousse et ses environs, » 7 octobre 1885 (88 pages). — « Notice sur le Bled Chott, » 10 octobre 1885 (97 pages). — « Tribu des Touaba et Fouazine, » 28 novembre 1885 (21 pages). — « Presqu'île d'Hammamet. Caïdat de l'Outhan el Kabli, » 3 décembre 1885 (158 pages). — « Tribu des Ouled-Sidi-el-Mouella, » 4 décembre 1885 (23 pages). — « Tribu des Mehadheba, » 12 janvier 1886 (56 pages). — Tribu de Maharès, 25 janvier 1886 (46 pages). — « Caïdat de l'Outhan el Guebli. Presqu'île d'Hammamet. Bled-Dzira et Bled-Takensa, » 27 janvier 1886 (60 pages). — « Tribu des Charen, » 21 mars 1886 (90 pages). — « Tribu des Ouled-Sidi-el-Hani, » 23 mars 1886 (11 pages). — « Villages du Caïdat de Sfax, » 24 mars 1886 (65 pages). — « Tribu des Mogods, » 25 mars 1886 (31 pages). — « Renseignements sur la tribu des Ouargha, » 27 mars 1886 (91 pages). — « Tribus des Ouled-Maamar et des Ouled-Sellama, » 1^{er} avril 1886

(24 pages). — « Villages de l'Outan Monastir, » 1^{er} avril 1886 (30 pages). — Ville de Gafsa et villages environnants, 3 avril 1886 (28 pages). — « Tribu des Matmata, » 19 avril 1886 (52 pages). — « Caïdat de Sfax et Beldan : village de Louza, » 1^{er} mai 1886 (21 pages). — « Tribu des Metelliths, » 17 mai 1886 (23 pages). — « Caïdat de Mornak, » 28 mai 1886 (79 pages).

XIX^e siècle. 31 pièces. Carton.

1525. Tunisie : service des renseignements, 1886-1888.

« Hes de Kerhennab, » 3 septembre 1886 (11 pages). — « Caïdat de Tebourba, » 21 septembre 1886 (89 pages). — « Àrouches Sendjak du Kef, » 28 septembre 1886 (72 pages). — « Caïdat de la Marsa, » 26 novembre 1886 (54 pages). — « Tribu des Drides, » 2 décembre 1886 (32 pages). — « Tribu des Ouartan, » 21 décembre 1886 (74 pages). — « Notice sur le caïdat d'El Aïaïchat, » 10 janvier 1887 (44 pages). — « Caïdat de Tameghza, » 29 janvier 1887 (35 pages). — « Caïdats de la Cebbala, la Manouba et El Ariana, » 16 février 1887 (104 pages). — « Caïdat de Bizerte, » 13 avril 1887 (186 pages). — « Tribu des Ouled-Maamar, » 14 avril 1887 (32 pages). — « Étude sur la tribu des Mogods, » 15 avril 1887 (77 pages). — « Notice sur le caïdat de Gafsa, » 18 mai 1887 (60 pages). — « Renseignements sur la tribu des Meraya, » 22 mai 1887 (11 pages). — « Tribu des Hammama. Caïdat des Ouled-Selama, » 25 mai 1887 (34 pages). — « Renseignements sur la tribu des Ouled-Nedjem, » 28 mai 1887 (19 pages). — « Frontière entre le cercle du Kef et l'Algérie, » 2 juin 1887 (42 pages). — « Renseignements sur l'annexe de Sfax, » 22 juin 1887 (22 pages). — « Fraïchiches et Ouled-Sidi-Telil, » 29 juin 1887 (111 pages). — « Travail d'ensemble sur le Sahel, les Ouled-Saïd et les Souassî, » 30 juin 1887 (58 pages). — « Notice sur les tribus des Hazem, Gheraïria, Hamerna et Aléïa, » 13 juillet 1887 (46 pages). — « Travail d'ensemble sur l'annexe de Hadjeb-el-Aïoun, » 11 août 1887 (40 pages). — « Notice sur la tribu des Neffat, » 17 septembre 1887 (65 pages). — « Travail d'ensemble sur le cercle de Kaïrouan, » 22 septembre 1887 (72 pages). — « Notice sur les Akara, » novembre 1887 (68 pages et carte). — « Caïdat des Ouled-M'Barek, » décembre 1887 (49 pages et carte). — « Notice sur la tribu des Mehabeul, » par Bétirac, lieutenant au 96^e de ligne, avril 1888 (29 pages et carte).

« Ville de Sfax, » sans date (59 pages). — « L'Araad, » sans date (16 pages ou feuillets. Autographié.)

XIX^e siècle. 32 pièces. Carton.

1524. Colonies françaises, 1791-1865, et pièces sans date.

« Dispositions concernant le régime d'administration à établir dans les colonies françaises aux Indes orientales, » par La Lustière, 20 juin 1791 (12 pages). — « Observations sur les différents moyens que la France peut mettre en usage pour étendre son commerce en Asie, » par le même, 30 juin 1791 (14 pages). — « Note sur les postes dans lesquels il est nécessaire de mettre des hommes propres au service du canon, » par Devilaire, 17 et 23 novembre 1791 (5 et 7 pages). — « Observations concernant l'expédition des vaisseaux et des troupes aux Antilles, » 1792 (3 pages). — « Direction générale des fortifications. Partie du nord : mémoire sur la défense du Cap, » par Devilaire, 15 avril 1792 (26 pages). — Lettre de Jean Basset, citoyen de la ville de Nîmes, au ministre de la Guerre (plan de conquête du Canada), 27 janvier 1793 (9 pages). — Copie de la lettre adressée au Comité de salut public par le citoyen Nairac, de la Rochelle, 5 février 1793 (Plan de conquête du Canada) (11 pages). — « Plan détaillé d'une expédition dans l'Inde par la voie de terre, » sans nom d'auteur ni date (an VI), provenant de la succession du général Kléber (15 pages, et notes de la main du général Desaix, sur la population de l'Inde, une page). — Mémoire sur les nègres, par Hennery, homme de loi, 6 prairial an X-26 mai 1802 (25 pages). — Trois mémoires sur les moyens à employer pour reconquérir Saint-Domingue, par S. Mansuy, ex-adjutant de place au Cap, 10 ventôse an XIII-1^{er} mars 1805 (11, 16 et 19 pages, et lettre d'envoi, 2 pages). — « Idée générale d'un plan de campagne à Saint-Domingue, » par de Bordes, ancien officier français (25 pages et lettre d'envoi, datée du 16 juillet 1805, 3 pages et carte). — « Mémoire confidentiel adressé par Louis Lablinois, chef de brigade (noir) ayant commandé en dernier lieu la place de la Petite Anse, près le Cap Français, ... à S. E. le ministre de la Guerre, pour l'engager à être favorable... aux infortunés colons de Saint-Domingue..., » 6 thermidor an XIII-25 juillet 1805 (23 pages et lettre d'envoi, 2 pages). — « Projet présenté à S. E. Mons^{sr} le ministre de la Guerre, par Gaillard-Déjourné, » 25 septembre 1805 (5 pages et lettre d'en-

voi). — « Mémoire sur Saint-Domingue, » par de Verneuil, ancien capitaine d'artillerie, 20 août 1806 (11 pages et lettre d'envoi, une page). — « Mémoire sur la conquête de Saint-Domingue..., » par Barré de Saint-Venant, 10 décembre 1806 (10 pages et lettre d'envoi, une page). — « Mémoire sur l'Inde dans la partie de l'Indoustan, par Louis Bourquien, colonel..., » (55 pages, 3 lettres annexes, datées des 12, 14 et 17 mai 1807, et liste des princes de l'Indoustan, une page). — « Ouvrages sur Saint-Domingue, composés en l'an XII, XIII, XIV, 1806 et 1807, par Th. Hautière, chef de bataillon..., » 6 août 1807 (148 pages). — « Précis sur l'état actuel de la colonie de Saint-Domingue et sur les moyens d'y rétablir l'autorité de la métropole, » 11 septembre 1814 (13 pages). — « Mémoire sur les moyens d'améliorer l'existence du soldat français dans les colonies, » par le général Barré, 1826 (33 pages). — « Utilité des colonies, » par le même, octobre 1826 (106 pages). — « Note sur l'état sanitaire de la garnison de la Guadeloupe, » par Gerdy, colonel d'artillerie de marine, 23 octobre 1826 (14 pages). — « Note sur la Guyane française, » par le maréchal de camp Baudrand, 22 novembre 1826 (21 pages, 1 plan et 2 cartes). — « Mémoire sur la Martinique, » 12 octobre 1827 (10 pages). — « Mémoire sur l'île de Bourbon, » 1829 (27 pages). — « Mémoire militaire sur l'île de Bourbon, » par A. Kléber, capitaine au 4^e de ligne, 30 août 1852 (24 pages). — « Organisation et administration civile des Annamites, » par le chef de bataillon Piétri, 14 juin 1862 (40 pages). — Carte générale de la Basse-Cochinchine, publiée par ordre de l'Empereur au dépôt général de la Marine en 1863. — « Note sur la Cochinchine, » par G. Aubaret, 1863 (autographie, 24 pages). — « Notes sur la Cochinchine, » par C. Duval, lieutenant au régiment étranger, 20 mars 1865 (56 pages). — Mémoire sur la pêche à Terre-Neuve, sans nom d'auteur ni date (6 pages). — Fragments d'un mémoire sur l'Amérique du Nord, sans nom d'auteur ni date (7 chapitres, 3, 6, 11, 11, 13, 15, 15 pages). — « Projet d'armement pour la côte d'Afrique » (3 pages). — « Précis du rapport présenté à S. M. par la 4^e section du Conseil d'Etat pour servir de réponse aux questions suivantes, relatives à l'état actuel..., les moyens de défense des colonies et postes de S. M. dans les deux Indes » (27 pages). — Mémoire sur Saint-Domingue (68 pages). — « Aperçu sur les six provinces de la Basse-Cochinchine » (9 et 46 pages).

XVIII^e et XIX^e siècles. 54 pièces. Carton.

RECONNAISSANCES, PLANS, PROJETS : PAYS ÉTRANGERS

a) *Espagne*

1523-1528. « Guia de los caminos del principado de Cataluña, por los quales pueden transitar extos artilleria, carruage y destacamentos desde unas ciudades a otras, como tambien desde las plazas de guerra y otros puntos militares a diferentes villas, con las advertencias necesarias para que las tropas no se detengan en sui marchas, ni puedan ser sorprendidas. »

Quatre volumes de 60, 67, 55 et 60 feuillets.

Estampille du Cabinet topographique du Roi. Table en tête de chaque volume.

XVIII^e siècle. 235 sur 170 millim. Rel. veau fauve.

1529. 1^o « Description de la principauté de la Catalogne, et en quoy elle consiste » (pages 1 à 84); 2^o « Extrait du mémoire contenant la description de la Catalogne » (pages 89 à 95); 3^o « Mémoire relatif aux cartes de parties de Catalogne qui comprennent le pays qui se trouve au delà des hauteurs de montagnes de Cady jusqu'au delà de la rivière de la Noguera Ribagorsana..., » par La Blotière, 12 février 1721 (pages 97 à 134).

Ex-libris de Jaillot, géographe ordinaire du Roi.

XVIII^e siècle. 134 pages. 325 sur 210 millim. Rel. veau fauve.

1550. Mémoires de M. de La Blotière sur la Catalogne, le Guipuzcoa, le Haut Languedoc, 1722.

Les pages 1 à 38 sont en double avec variantes du mémoire de La Blotière contenu dans le volume précédent.

XVIII^e siècle. 134 pages. 337 sur 220 millim. Rel. maroquin rouge.

1551. Espagne, 1644-1789.

« Mémoire touchant l'attaque de Roses, » sans nom d'auteur,

16 novembre 1644 (15 pages; la lettre d'envoi de ce mémoire se trouve dans le volume 98 de la Correspondance des Archives anciennes). — « Mémoire pour faire voir que prenant le chateau qui est à l'entrée de port de Roses, on peut ensuite prendre la place facilement, » sans nom d'auteur ni date (3 pages et 2 pièces annexes). — « Pampelune, » 1682 (2 pages). — « Relacion de Barcelona, » 1694. (En italien, 6 pages dont une carte). — « Mémoire sur l'entreprise de Fontarabie et S^t Sébastien, 1700 » (39 pages). — 1^o « Mémoire concernant la province de Guipuscoa, 1700 » (pages 1 à 4); 2^o Mémoire sur l'entreprise de Fontarabie, 1700 » (Double du précédent sous le même titre (pages 5 à 10)); 3^o « Mémoire des endroits où l'on peut passer la rivière de Bidassoa... » (pages 11 à 19) [1 cahier, 19 pages]; — « Mémoire pour servir d'instruction au plan du château de l'Inquisition, près Saragosse, en date du 15 février 1706, » signé : Villars-Lugein (6 pages). — « Mémoire sur la place de Lérida et la manière dont elle peut être attaquée. » (En marge on lit : « Ce mémoire est une reconnaissance faite avant le siège de Lérida par le duc d'Orléans dans la guerre de la Succession, ») [3 pages et plan.] — « Mémoire concernant le poste de Llers » (2 pages, 2 plans et lettre d'envoi, signée Delegouthai, en date du 27 juillet 1708). — « Description de la Navarre et de ses chemins. 1718 » (27 pages). — Deux mémoires « de M. Dupont contenant une description de la Navarre, de ses chemins et passages et des préparatifs nécessaires pour entrer dans le pays et faire le siège de Pampelune, » novembre 1718 (16 et 48 pages, originaux, dont le mémoire précédent n'est qu'une copie avec variantes). — Projet pour pénétrer en Espagne et mémoire sur Pampelune, 1718 (40 pages). — « Mémoire du s^r Champier sur la guerre offensive à faire vers les Pyrénées, 1718 » (8 pages et double, 2 pages). — « Frontière d'Espagne, 1718-1719 » (Relation de la mission de M. de Versailles, maréchal général des logis de l'armée, faite par ordre du maréchal de Berwick) (16 pages). — « Projet pour entrer en Catalogne et faire un soulèvement parmi les habitants, » signé Fimarcon et d'Ortaffa, 1719 (7 pages, et résumé du même, 2 pages). — « Description des cols, vallées, etc., des Pyrénées. Partie occidentale, 1722 » (55 pages. Extrait du mémoire ci-dessus, n^o 1330). — Note sur le canal du Ferrol, sans date ni nom d'auteur (3 pages et plan). — « Etat général des troupes du roi d'Espagne selon la réforme faite en l'année 1749... » (tableau). — « Reconnaissance militaire d'une

partie de la frontière de Catalogne, du territoire d'Ampurdan et des points par lesquels on peut y pénétrer, faite par le maréchal de camp, Dom Juan Martin Zermeno..., » 31 octobre 1752 (16 pages). — « Relacion o descripcion de la ciudad, puerto y castillos de la ciudad de la Coruña..., por el brigadier e ingeniero director D. Miguel Maxin, » 26 février 1755 (15 pages). — « Mémoire concernant un projet de défense pour l'île de Minorque, avec une description des cales, plages, anses et caranques de son pourtour, ensemble les batteries et défenses propres pour y empêcher un débarquement, » novembre 1758 (30 pages). — « Observations sur les côtes d'Espagne et de Provence, faites en 1776 sur *la Provence*, commandée par M^r de Barras » (15 pages). — « Aperçu conjectural des anciens demêlés encore subsistants entre l'Espagne et le Portugal au sujet de leurs possessions respectives dans le continent de l'Amérique méridionale..., » mai 1776 (68 pages). — « Relacion circunstanciada de la costa maritima de los reynos de Valencia y Murcia... (avec détails sur les moyens de défense des côtes de cette région), par José de Roxas (la date a été grattée) [204 pages]. — Description de Gibraltar (extrait de l'ouvrage intitulé : *A History of the late siege of Gibraltar*, etc., by John Drinkwater, in-8°, publié en 1786 (60 pages). — « Explication des signes et abréviations dont on s'est servi dans le dictionnaire topographique de l'Espagne de 1789 » (11 pages).

XVII^e et XVIII^e siècles. 36 pièces. Carton.

1552. « Planos particulares que por jornadas representan à la larga la direccion dela nueba carretera de la Coruña en el éstado que al presente se halla, mandada àvrir de òrden del ex^{mo} señor conde de Florida Blanca. Año de 1791. » (Tracé de la route de Madrid à la Corogne.)

XVIII^e siècle. 14 feuillets. 255 sur 365 millim. Rel. veau rouge.

1555. Espagne, 1793-1803.

« Reconnaissance de la Cerdagne espagnole et des routes qui y conduisent, » 1793 (10 pages). — « Sur Puycerda » (projet d'attaque), par Lahoulière, 13 mars 1793 (3 pages). — « Renseignements présentés par le citoyen Cazaugran, jeune, pour parvenir de Bagnères de Luchon à Benasque... et de là à Sarragoza », 9 frimaire an II, 29 no-

vembre 1793 (6 pages). — « Projet pour les Pyrénées orientales, » par le général Giacomoni (9 pages et lettre d'envoi de l'auteur, datée du 2 nivôse an II-22 décembre 1793, 2 pages). — « Avantages que l'on peut tirer de la conquête de la province de Guipuzcoa, » par L. Regnier, adjudant-général, sans date (2 pages). — « Mémoire sur la Catalogne, » sans nom d'auteur ni date (2 pages). — « Aux citoyens composant le Comité de salut public » (projet d'expédition contre Cadix), par Dominique Lordon, 5 pluviôse an II-24 janvier 1794 (3 pages). — « Projet d'une invasion en Espagne, dont le principal but serait de débusquer les Espagnols de leurs retranchements élevés sur la rive gauche de la Bidassoa..., » sans nom d'auteur, présumé du 17 prairial an II-5 juin 1794 (21 pages). — « Coup d'œil sommaire sur la ligne de défense qu'il convient d'adopter pour couvrir le pays conquis et rester en mesure pour nous porter sur Pampelune..., » par l'adjudant-général Junker, sans date (9 pages). — « Plan d'une attaque générale pour débusquer l'ennemi d'Enguy, Roncevaux et Orvaicette, lui faire le plus de prisonniers possible et cerner Pampelune..., » présumé du même auteur (15 pages). — « Mémoire concernant le fort S^t Ferdinand de Figüeres, » par Joseph Anende Salazar, etc., 10 octobre 1794 (7 pages). — « Reconocimiento de la cordillera que pasa por Pancorbo, terminadose por uno y otro lado en el Ebro, » 13 février 1795 (copie faite en 1824, 24 pages). — « Notes sur la ville de Saint-Sébastien, » par le général de division Marescot, 18 thermidor an III-5 août 1795 (10 pages). — « Rapport de la commission des officiers généraux formée pour reconnaître les frontières de France et ses places de guerre dans les vues de mettre dans le meilleur état de défense le royaume de Navarre et la province de Guipuzcoa, » sans signature ni date (159 pages). — Texte en espagnol, incomplet et dont le mémoire précédent est la traduction in extenso, sans signature ni date (64 pages). — « Rapport de la commission chargée de la reconnaissance des places au sujet de la forteresse de Paucorbe, » 2 juillet 1796 (18 pages). — « Rapport de la commission des officiers chargés de la reconnaissance de la frontière de France au sujet de l'érection d'une place de guerre sur les rives de l'Ebre dans la partie de la Vieille Castille et la province de Alaba, » 23 octobre 1796 (36 pages). — « Rapport de la commission chargée de la reconnaissance des places de guerre sur le projet d'établir aux chemins couverts du front de terre de la place de Cadix les palissades et sarrasines séparées des parapets

avec un petit fossé intermédiaire, » signé Thomas de Morla, Gonzalo ó Farrill, Antonio Samper, mai 1797 (2 exemplaires, 6 et 8 pages). — « Opinion générale de la brigade d'ingénieurs destinée à la reconnaissance des places et frontières du Royaume, relativement à celle qui correspond à la province du Guipuzcoa et au royaume de Navarre, » sans signature ni date (variante des mémoires précédents) [54 pages]. — « Observations faites sur la place... projetée dans la province de Guipuzcoa (sur la colline d'Uzategui), par une brigade d'officiers généraux dans le mois de janvier 1797... » (copie de 1824, 3 pages). — « Historia de la economia politica de Aragon, por D. Ignacio de Asso, con licencia, en Saragoza, por Francisco Magallon, anno 1798 » (extrait, 111 pages, avec traduction française incomplète de la fin, 42 pages). — « Voyage aux Pyrénées d'Aragon, » par D. Luis Baccigalupi, lieutenant-colonel d'ingénieurs, 1799 (traduction faite en 1824, 22 feuillets). — « Description militaire de la frontière du royaume de Léon du côté du Portugal..., » par D. Juan Giraldo de Chaver, capitaine d'ingénieurs, 17 octobre 1808 (traduction faite en 1824, 5 pages). — « Population de l'Espagne par provinces, conformément au recensement de 1801 » (36 pages). — « Description des fortifications et ouvrages militaires de l'île de Minorque... » (1802) [15 pages]. — « Renseignements sur l'état des places et postes fortifiés du royaume d'Aragon..., » signé : Luis de Baccigalupi, 14 mai 1803 (30 pages). — « Description militaire de la place de Ciudad-Rodrigo, » signé : Domingo Belestá, 16 juillet 1803 (23 pages et 2 plans).

XVIII^e et XIX^e siècles. 32 pièces. Carton.


1554. « Relacion de la consistencia de los puestos fortificados desde la plaza de Cadiz hasta los limites con Estramadura, a que se da el nombre de la costa de Poniente, por el mariscal de campo ingeniero director don Antonio Hurtado. Ano de 1804. » (Postes fortifiés de la côte d'Andalousie, depuis Cadix jusqu'à la frontière de Portugal, 19 pages).

XIX^e siècle. 1 pièce. Carton.

1555. « Mapa y relacion descriptiva de la costa del principado de Cataluña divido en diez y ocho laminas... » (Description des côtes de Catalogne, avec indication des ouvrages de défense.)

Cartes, avec légendes.

XIX^e siècle. 37 feuillets. 250 sur 330 millim. Demi-rel.



1556. « Planos de la costa correspondiente al departamento de artilleria de Cartagena... » (Plans de la côte comprise dans le département de l'artillerie de Carthagène.)

Cartes, avec légendes.

XIX^e siècle. 50 feuillets. 225 sur 235 millim. Demi-rel.

1557. « Cartas geograficas de la parte de costa en el oceano cantabrico que pertenece al departamento de artilleria de Segovia, comprenden la Montaña, Vizcaya y Guipuzcoa... » (Cartes de la côte de la Montaña, de la Biscaye et du Guipuzcoa.)

Cartes, avec tableaux d'armement des batteries de côte.

XIX^e siècle. 24 feuillets. 250 sur 235 millim. Demi-rel.

1558. « Atlas ydrografico dela parte de costa del Oceano, y Mediterraneo, perteneciente al departamento de Sevilla, con expresion de los puestos artillados dela costa..., laminas... deducidas delas cartas effericas de Tofiño, por el ten^{te} de art^a D. Man^l Varela y Ulloa, en virtud de ord^o del señor D^o Josef Navarro, gefe del estado mayor de dicho cuerpo. » (Côtes de l'Andalousie. Ce travail a été établi à la suite de la revue d'inspection de 1804.)

Cartes, avec légendes indiquant l'armement des batteries de côte.

XIX^e siècle. 65 feuillets. 250 sur 335 millim. Demi-rel.

1559. Espagne, 1805-1807.

« Mémoire sur la place d'Oliveña, » 31 janvier 1805 (traduit de l'espagnol, 10 pages). — « Mémoire sur l'Espagne, » par le général de brigade Max. Lamarque, 14 germinal an XIII-4 avril 1805 (autographe, 13 pages). — Notes sur les places fortes de l'Espagne, 1807 (dont le vrai titre est : « Description historique et militaire des places fortes, postes fortifiés, côtes et frontières de l'Espagne, des îles Baléares et des présides d'Afrique, » par D. Juan Joseph Ordoña, lieutenant-colonel au corps du génie, directeur du musée d'artillerie) : 1^{er} cahier (46 pages), Catalogne; 2^e cahier (55 pages), royaumes de Valence, de Murcie, de Grenade; 3^e cahier (48 pages), royaume de Grenade (suite), province d'Andalousie; 4^e cahier (63 pages), provinces d'Estramadure, de Vieille Castille, royaume de Galice; 5^e cahier (53 pages), province de

Galice (suite), principauté des Asturies, côte de Santander; 6^e cahier (44 pages), seigneurie de Biscaye, royaumes de Navarre et d'Aragon, îles Baléares et Majorque; 7^e cahier (56 pages), îles Majorque (suite), Minorque, Iviça, Formentera, présides d'Afrique, tableau de la population de l'Espagne par provinces. (Traduction française d'un manuscrit espagnol trouvé dans la bibliothèque du prince de la Paix; cette traduction est du lieutenant Lavillette, de l'artillerie de la garde impériale.) — Autre traduction du même ouvrage, par le capitaine Delahaye, du corps impérial des ingénieurs géographes (482 pages, carte et tableau de la population de l'Espagne par provinces). — Minute de la traduction précédente (286 pages, tableau de la population), et fragment en espagnol (36 pages).

XIX^e siècle. 13 pièces. Carton.

1540. Espagne, 1808-1810.

« Route de Buitrago à S^t Augustin, » par Guibert, lieutenant ingénieur géographe (3 pages et levé). — « Voyage militaire fait en Catalogne au mois de février 1808 avec le corps d'observation des Pyrénées orientales..., » sans nom d'auteur (19 pages). — Ligne d'étapes de Bayonne à Madrid, 31 mars 1808 (4 pages). — « Reconnaissance de la route de Bayonne à Valladolid, » par le chef de bataillon Theviotte, 9 avril 1808 (15 pages et itinéraire). — Position de Despensa-Peros (une carte). — Route de Léon à Astorga, sans nom d'auteur, 28 juillet 1808 (3 pages). — Débouché de S^o Domingo à Pancorbo, par de Paz, chef d'escadron, et Guiraud, capitaine, 20 août 1808 (1 et 3 pages). — « Rapport de la route de Santa-Maria à Miranda, » 23 août 1808 (3 pages). — « Rapport fait par le capitaine du génie de la garde royale Guiraud, sur un chemin conduisant de Santa Maria à Miranda..., » 23 août 1808 (2 exemplaires, dont un incomplet, 2 et 2 pages). — « Reconnaissance faite par M. de Paz et Laffitte (capitaine) sur les défilés qui traversent la chaîne des montagnes qui s'étend entre Pancorbo et l'Ebre..., » 24 août 1808 (3 pages). — « Reconnaissance de la chaîne de montagnes qui s'étend depuis Pancorbo jusqu'à l'Ebre..., » par le comte de Pae, 30 août 1808 (7 pages). — « Extrait des reconnaissances du cours de l'Ebre et des diverses positions, faites par MM. les officiers du génie en août et septembre 1808, » par (signé :) Léry, général de division, commandant

en chef le génie, 20 septembre 1808 (17 pages). — « Reconnaissance des routes de Pancorbo à Haro et de Haro à Miranda..., dont le but est de savoir si ces routes sont praticables à l'artillerie, » par d'Arnaudin, sous-lieutenant ingénieur géographe, 20 septembre 1808 (3 pages et 4 levés). — Route de Vitoria à Pampelune, par Ch. de Fransure, lieutenant ingénieur géographe, 20 septembre 1808 (4 pages). — Chemins de charrettes conduisant à Santander, 22 septembre 1808 (2 pages). — « Reconnaissance de la route de Pampelune à Estella, » par de Fransure, lieutenant ingénieur géographe, 1^{er} novembre 1808 (9 pages et 2 levés). — « Notes sur la route de Miranda à Calahorra, pour être jointes au dessin de la reconnaissance qui en a été faite par MM. Lerouge, capitaine, et d'Arnaudin, sous-lieutenant ingénieur géographe, » 7 novembre 1808 (5 pages et tracé en 2 exemplaires). — Quelques chemins de la Vieille-Castille, par d'Arnaudin, 13 novembre 1808 (4 pages). — « Rapport sur l'état dans lequel se trouve actuellement la route de S^t Jean-Pied-de-Port à Pampelune, » par Olry, capitaine du génie, 21 novembre 1808 (7 pages et lettre d'envoi). — « Reconnaissance de Burgos à Reinosa, » par le chef de bataillon Deponthon, 25 novembre 1808 (8 pages, 3 croquis et lettre d'envoi). — « Reconnaissance de Reinosa à Santander, » par le même, 30 novembre 1808 (9 pages, 2 croquis et lettre d'envoi à l'Empereur). — Route de Madrid à Ségovie, par d'Arnaudin, décembre 1808 (2 pages, levé et lettre d'envoi). — « Route de S^t Augustin à Madrid, » par le même, 6 décembre 1808 (2 pages et levé). — « Diario de la plaza de Rozas, sitiada por los Franceses en noviembre del año de 1808 » (159 pages). — « Reconnaissance de la côte de Santander à Bilbao, » par le chef de bataillon Deponthon, 8 décembre 1808 (7 pages, 3 croquis et lettre d'envoi à l'Empereur). — « Reconnaissance de la route de Madrid à Talavera..., » par Brousseau, chef de bataillon ingénieur géographe, 17 décembre 1808 (16 pages, plan, croquis et lettre d'envoi). — Route d'Oropesa à Almaraz, par le même, 22 décembre 1808 (8 pages et 5 croquis). — « Mémoire sur l'Espagne, le Portugal, leurs rapports entre eux et avec la France, » (1809) (33 pages). — « Reconnaissance de la place de Zamora, » par Plazanet, capitaine du génie (1809) (11 pages et 2 plans). — Route de Ségovie à Valladolid, par d'Arnaudin, janvier 1809 (2 pages et croquis). — « Reconnaissance militaire des défilés et des cols (ou puertos) de Manzanal et Piedrafita, par où passe la superbe chaussée d'Astorga à Léon, pour servir

au mémoire militaire sur les routes qui se dirigent de la Galice, du royaume de Léon, de la province de Zamora, etc., sur Oporto, ordonné par S. A. le prince de Neuchâtel, vice-connétable, major général, Benavente, le 4 janvier 1809, » par A. Chabrier, chef de bataillon (levé et carte). — Reconnaissance : 1° de la province de Biscaye, 2° du cours de l'Èbre, par le chef de bataillon Deponthon, 6 janvier 1809 (4 et 12 pages, croquis et lettre d'envoi à l'Empereur). — Route de Ségovie à Buitrago, par d'Arnaudin (3 pages, croquis et lettre d'envoi, du 8 janvier 1809). — Route de Ségovie à Roceguillas, par le même, janvier 1809 (3 pages et lettre d'envoi). — Route de Talavera à Tolède, par Brousseau, chef de bataillon, 18 janvier 1809 (2 exemplaires, 10 et 13 pages). — Route de Burgos à Madrid, par de Fransure, 30 janvier 1809 (17 pages et croquis). — Route de Valladolid à Torquemada, par d'Arnaudin, février 1809 (1 croquis). — Route de Valladolid à Dueñas, par le même, février 1809 (2 pages). — Routes de France en Espagne, 18 août 1809 (une page). — Villages d'Elcasar et Gamonal, par Poncharra, 2 décembre 1809 (2 pages). — Reconnaissance du Tage, par le capitaine Guerrier et le lieutenant Carvalho, 2 décembre 1809 (5 pages). — Croquis des environs de Gironne. — « Notes sur les ports de la province de Guipuzcoa, » signé : Thouvenot, général gouverneur de Biscaye, 29 juillet 1810 (5 pages). — « Historique des expéditions qui ont été faites dans les environs de Barcelone pour l'approvisionnement de cette place et l'éloignement de l'ennemi, du 16 août 1810 au 2 avril 1811 », par l'adjutant-commandant Ordonneau (49 pages). — Mémoire sur le Retiro, par Breuille, colonel du génie, 1^{er} septembre 1810 (12 pages, 4 plans et 3 lettres d'envoi). — « Plaza de Valencia » (Etat des fortifications de la place de Valence), par Mannel Caballero, 10 septembre 1810 (en espagnol, 16 pages).

XIX^e siècle. 99 pièces. Carton.

1541. Espagne, 1811-1820.

« Rapport sur le poste de la Rapita, » par le capitaine du génie Pinot, 29 mars 1811 (8 pages et carte). — Itinéraire de Betanzos à Villafranca del Bierzo, » 25 avril 1811 (23 pages). — « Quelques notes prises en courant dans les montagnes de la Sierra Morena..., » par Sinety, officier de cavalerie légère, 1811 (21 pages). — « Notes » sur la Catalogne, par l'adjutant-commandant Ordonneau, 18 juin 1811

(3 pages et lettre d'envoi). — « Reconnaissance de la ville et des forts d'Urgel, » 15 juillet 1811 (12 pages et plan). — « Mémoire rédigé par le général Sebastiani sur les côtes des provinces de Malaga et de Grenade, » 2 septembre 1811 (9 pages et lettre d'envoi du maréchal Berthier à l'Empereur, du 18 septembre 1811). — « Descripcion del valle de Baldeon, » par Juan de Palacio, 6 octobre 1811 (6 pages). — Itinéraires de diverses routes d'Espagne, 1811-1812 (4 carnets). — « Memoria sobre los sucesos de Sagunto, por D^o Juan Sanchez Cisneros, ... coronel... de infanteria y comandante de la ciudadela y plaza del 2 de mayo, seg^{do} gefe de la plaza de San Fernando de Sagunto, » 1812 (118 pages). — « Al serenissimo senor principe de Neuchâtel y de Wagram... » (Projet de chemin de Saint-Sébastien à Vitoria), par don Jose et don Luis d'Astigarraga, 18 janvier 1812 (2 pages). — « Essai sur la Catalogne considérée dans sa révolution, dans son agriculture, son commerce et son industrie, » par de Livoys, secrétaire général du département du Ter, 30 mars 1812 (30 pages et pièce annexe). — « Rapport sur la reconnaissance militaire de Ribas à Puycerda..., » par le capitaine du génie Vésian, 1^{er} juin 1812 (2 pages). — « Reconnaissance de la vallée du Freses..., » par J. Isoard, major du génie, 4 juin 1812 (4 pages). — « A. S. E. Monseigneur le duc de Feltre, ministre de la guerre » (Projet d'opérations pour la conquête du Portugal), par le capitaine d'artillerie Camera, 14 septembre 1812 (19 pages). — Reconocimiento de los puentes que se hallan en la estension del rio Pisuerga... » (Reconnaissance des ponts qui se trouvent sur la rivière Pisuerga), signé : Salvador, 30 septembre 1812 (8 pages). — Itinéraire de Zerero à Lerina, Gamonal, etc., 3 octobre 1812 (6 feuillets). — « Observations sur l'Espagne, rédigées d'après l'ordre de Monseigneur le duc de Feltre, ministre de la Guerre, et présentées à Son Excellence le 6 octobre 1812, » signé Marchant (21 pages et lettre d'envoi). — « Rapport sur l'état du Retiro à l'époque du 18 décembre 1812, » par Merlis, capitaine du génie (6 pages). — Notes sur les routes de Valence à Murcie et de S^t Philippe à Buñol (6 feuillets). — « Itinéraires détaillés de plusieurs parties de l'Espagne, » par Calmet-Beauvoisin, chef de bataillon du génie, janvier 1813 (3 exemplaires, 85, 89 et 111 pages). — « Itinerario de los caminos y veredas que desde algunas villas y pueblos de la frontera de España..., » 1815 (33 feuillets). — « Itinerario de los caminos marcados en el adjunto plano geografico, que comprende la

parte meridional del Ampurdan y partido de Gerona... » (Itinéraires relatifs au Lampourdán méridional), 1815 (16 pages). — « Extracto del manifiesto de la defensa del retrincheramiento no concluido en 1811... » (Défense de Sagonte), 1815 (22 pages). — « Reconnaissance Bolea,... faite par D. Ramon de Jolguera, colonel au corps royal des ingénieurs, » 2 juin 1815 (8 pages). — « Instruction par les inspecteurs généraux d'infanterie et de cavalerie, du 18 février 1815 » (4 pages). — « Relacion de lo ocurrido en la plaza de Gerona durante los celebres sitios que sufrio contra los Franceses en los años de 1808 y 1809..., » par Pablo Miranda, lieutenant-colonel d'artillerie (251 pages). — Description de divers chemins de la Catalogne, sans date (1^{er} Empire) (51 feuillets). — « Province de Catalogne. Itinéraire des routes militaires, mai 1820 » (23 pages).

XIX^e siècle. 39 pièces. Carton.

1542. Espagne, 1821-1822.

« Routes militaires dans les provinces de Valence et de Murcie, » 31 août 1821 (89 feuillets). — Itinéraires relatifs à l'Estramadure (2 cahiers). — Itinéraires relatifs à la Vieille-Castille (4 cahiers de 40, 61, 81 et 182 pages). — Itinéraires relatifs à l'Aragon (1 cahier de 36 pages et une carte). — Itinéraires relatifs à la Galice (5 cahiers de 8, 22, 22, 28 pages, 21 feuillets et une carte). — « Cuadro sinoptico de los objetos que tiene à su cargo el *Deposito general de la Guerra*, y de su organizacion en secciones, divisiones y sub-divisiones, » (Tableau synoptique de l'organisation du Dépôt général de la guerre), 7 septembre 1822. — « Cuadro estadistico de España é islas adyacentes » (Tableau statistique de l'Espagne et des îles qui en dépendent). — « Mapa de Espana é islas adyacentes. »

XIX^e siècle. 17 pièces. Carton.

1545. Espagne, 1823.

« Notice sur le fort de las Peñas de S. Pedro, » par Poinçot, capitaine d'état-major, 1823 (3 pages et plan). — « Mémoire descriptif et statistique sur les Pyrénées, » par les chefs de bataillon Guffroy, Saint-Yon et Varaigne, 1823 (1^{re} partie, 90 pages, 2^e partie, 112 pages, 3^e partie, 99 pages). — « Reconnaissance militaire des environs de Vitoria..., »

par Lefebvre, lieutenant à l'état-major du 3^e corps de l'armée des Pyrénées, 1823 (42 pages). — Reconnaissances des principales vallées de la Navarre, par le général Loverdo (6 notices, 7, 9, 9, 12, 15 et 16 pages). — Itinéraires relatifs aux routes des provinces de Catalogne, d'Aragon, de Murcie, de Valence, par divers officiers de l'armée des Pyrénées, 1823 (40 liasses ou dossiers). — Armée d'Espagne, 1823 : service télégraphique (minutes de rapports, lettres, états etc., vocabulaire télégraphique) [1 liasse]. — Levé à vue de la ville de Vich, par le chef de bataillon Dubarret.

XIX^e siècle. 49 pièces ou dossiers. Carton.

1544. Espagne, 1823-1824.

Route de Tolosa à Pampelune, par Gougeon, lieutenant ingénieur géographe, juin 1823 (2 pages). — Route de Albalate à Sanper, par de Biarre, aide-major au 3^e dragons, 4 juin 1823 (2 pages et croquis). — Route de Madrid à Valverde, par le colonel de Fontenille, 1823 (1 croquis). — « Mémoire topographique, historique, statistique et militaire sur la place et les environs de Pampelune, » par de Courtigis, lieutenant d'état-major, 24 juin 1823 (18 pages, levé et lettre d'envoi). — « Route de Saint-Jean-Pied-de-Port à Pampelune, » par Suey d'Auteuil, capitaine d'état-major, 27 juin 1823 (4 pages, 3 croquis et lettre d'envoi). — Reconnaissance de Madrid à Tolède, par Lonclas, lieutenant aide-major aux dragons de la garde, juillet 1823 (2 pages et lettre d'envoi). — « Reconnaissance de Lorea, » par Saint-Hypolite, lieutenant d'état-major (3 pages et carte, 13 juillet 1823). — Mémoire sur la place de Saint-Sébastien, 24 juillet 1823 (13 pages et levé à vue). — « Mémoire sur le levé à vue des environs de Saint-Sébastien..., » par Miollis, lieutenant d'état-major, 30 juillet 1823 (12 pages et levé). — Mémoire sur Pampelune, par Jacquin, lieutenant d'état-major, 1^{er} août 1823 (6 pages). — Mémoire sur la Navarre, par Beauxhostes, lieutenant d'état-major, 1^{er} août 1823 (19 pages). — « Mémoire et reconnaissance militaire de Santoña..., » par Allard, lieutenant aide-major au 5^e léger, 10 septembre 1823 (11 pages). — « Mémoire sur Carthagène, » par le colonel Juchereau de Saint-Denys, 29 octobre 1823 (19 pages et plan). — Plan de Pampelune. — 1^o Notes sur le chemin du Ferrol à Betanzos (6 pages), 2^o Observations géognosiques faites dans les montagnes de Galice et de Léon (2 pages), 3^o Notes sur

l'hygiène des troupes en Galice (3 pages), 4^e Réflexion sur l'emploi des ânes pour le service militaire (4 pages), par Montureux, capitaine d'état-major (4 pièces et lettre d'envoi, datée du 1^{er} mars 1824. — Mémoire sur la route de Fontanar au convent de Notre-Dame de Sopétran, par Escanyé, capitaine d'état-major, septembre 1824 (20 pages). « Reconnaissance des avenues de la Castille à la Galice » (traduction, faite le 24 mars 1824, d'un mémoire daté du 27 février 1811, 14 pages). — Route de Granollers à San Celoni, par Chapelié, lieutenant d'état-major, 1824 (19 pages, itinéraire, 3 tableaux statistiques et levé à vue). — Route de Vitoria à l'auberge d'Armentia, par Clausade, lieutenant d'état-major, septembre 1824 (44 pages). — « Examen des vallées d'Anso, Echo, et Araguès..., » 1824 (20 pages). — Description de l'Aragon, par Dupons, lieutenant d'état-major, 1824 (95 pages et 4 pièces annexes). — « Noms et origines des fleuves et rivières qui suivent et déterminent une partie de la frontière de la Castille avec le Portugal,... » 1824 (14 pages). — Reconnaissance d'une partie de la route de Valdemoro à Aranjuez, par Perignon, lieutenant d'état-major, septembre 1824 (8 pages). — Mémoire sur les environs d'Hostalrich, par Bernard, lieutenant d'état-major, 1824 (12 pages, itinéraire et tableau statistique). — « Description de la Catalogne, » 1824 (80 pages). — Trois itinéraires des routes partant de Granollers, Esquirols et Vich, par le lieutenant Maumet, 1824 (3 pièces). — « Rapport sur la place de la Corogne, » par Destabenrath, capitaine d'état-major, 1824 (11 pages et 2 levés). — Description de la province de Guipuzcoa, par Dupons, lieutenant d'état-major, 1824 (91 pages). — Notices sur les rivières du Duero et de l'Esla, 1824 (traduit de l'espagnol, 7 pages). — « Description générale du royaume de Navarre » (traduit de l'espagnol en 1824, 7 cahiers, 4, 5, 6, 9, 11, 18, et 29 pages).

XIX^e siècle. 67 pièces. Carton.

1545. Espagne, 1824-1825.

Topographie des environs de Cadix et relation des opérations militaires faites pendant le blocus de cette place en 1823, par Testu, lieutenant au corps des ingénieurs géographes, 1^{er} avril 1824 (16 pages et 2 plans). — « Notice sur la route de Bayonne à Madrid considérée militairement, » par Chatelain, capitaine d'état-major (19 pages et lettre d'envoi, datée du 11 avril 1824). — « Description topographique

et militaire des lieux visités pendant le cours de la campagne de 1823, en Espagne, par Jacquinot de Presle, capitaine d'état-major, avril 1824 » (61 pages et lettre d'envoi). — Mémoire sur Ocaña, par Maumigny, aide-major au 12^e chasseurs, juin 1824 (16 pages et plan). — « Mémoire sur la reconnaissance de la Seu d'Urgel à Cardona, dans la principauté de Catalogne..., » par Delaplace, sous-lieutenant aide-major au 19^e léger, 18 septembre 1824 (28 pages, itinéraire, tableau statistique et 14 plans). — « Mémoire sur la reconnaissance de la route de Castellfullit à Besalu..., » par Beker de Mons, aide-major au 3^e chasseurs, octobre 1824 (16 pages, itinéraire et tableau statistique). — « Mémoire sur la reconnaissance de la route de Lerida à Monzon, » par Couturier de Vienne, lieutenant aide-major au 11^e de ligne, octobre 1824 (25 pages, 3 tableaux et croquis). — « Mémoire sur la position et sur la route de Guadalajara faisant partie de la grande route de Madrid à Saragosse, » par Maumigny, sous-lieutenant aide-major au 12^e chasseurs, 1^{er} octobre 1824 (27 pages). — « Mémoire sur la reconnaissance de la route de Chiclana au Portazzo..., » par Bigot de Morogues, sous-lieutenant aide-major au 14^e chasseurs, 15 octobre 1824 (11 pages, itinéraire et levé à vue). — Route de Burgos à Arroyal, par E. Lheureux, lieutenant d'état-major, 19 octobre 1824 (17 pages, tableau statistique et itinéraire). — « Mémoire sur la position militaire de Huete, faisant partie de la route de Cuença à Madrid, » par Salomon de Musis, lieutenant d'état-major, 15 novembre 1824 (11 pages, tableau statistique, itinéraire et lettre d'envoi). — Topographie du terrain compris entre le rio Eria, la frontière de Portugal, la montagne qui sépare la Sanabria de la Galice et le Duero, par de Maumigny, 26 novembre 1824 (6 pages). — Route de Saragosse à Jaca, par C. de Sourdon, lieutenant d'état-major, 1^{er} décembre 1824 (95 pages et lettre d'envoi). — Route de Zarauz à Saint-Sébastien, par Michaud, lieutenant d'état-major, 14 décembre 1824 (22 pages, tableau statistique, itinéraire et 2 levés à vue). — Route d'Arroyal à Huermece, par de Durfort, sous-lieutenant aide-major au 7^e chasseurs, 27 décembre 1824 (12 pages, tableau statistique et itinéraire). — Topographie et reconnaissance militaire de l'île de Léon, » par Limia Varéla, capitaine ingénieur espagnol, et Benoit Bernard, lieutenant d'état-major français, 1824-1825 (23 cahiers). — Itinéraires relatifs à la province de Catalogne, 1825 (14 tableaux statistiques et d'itinéraires et 7 levés). — Itinéraires et

renseignements statistiques relatifs à diverses routes de la Navarre, 1825 (23 tableaux).

XIX^e siècle. 122 pièces. Carton.

1546. Espagne, 1825.

Route de Palleja à Esparraguerra, par A. L. Michel, lieutenant d'état-major, 1825 (17 pages, tableau statistique et itinéraire). — Mémoire sur le fort S^e Catherine, par Tatareau et Bernard (B.), lieutenants d'état-major, janvier 1825 (7 pages et 4 feuilles de plans). — Reconnaissance de Chiclana à Tarifa et retour, par Bernard (B.), lieutenant d'état-major, 4 janvier 1825 (3 cahiers de 13, 17 et 38 pages). — « Mémoire sur la reconnaissance militaire de la route de Bruch de Mont à Cardona..., » par A. L. Michel, lieutenant aide-major, 15 janvier 1825 (11 pages, tableau statistique et itinéraire). — « Mémoire sur la reconnaissance générale de la Corogne et de ses environs..., » par Allard, lieutenant d'état-major, 15 janvier 1825 (17 pages et 2 cartes). — « Rapport concernant l'origine et le but des travaux de levés réguliers et de reconnaissance militaire de l'île de Léon, la marche suivie dans cette opération depuis le 18 février 1824, le temps et les frais nécessaires à sa conclusion et à l'exécution des levés à vue et autres reconnaissances qui doivent en être le complément, » par B. Bernard, lieutenant d'état-major, 10 février 1825 (25 pages). — « Mémoire sur la reconnaissance militaire de la route de Betanzos à la Corogne..., » par Destabenrath, capitaine d'état-major, 26 février 1825 (25 pages et levé à vue). — « Notice sur la ville de Saragosse, » par le capitaine d'Adhémar, 28 février 1825 (15 pages). — « Mémoire sur la place de Tarifa, » par G. Tatareau, lieutenant d'état-major, 28 mars 1825 (40 pages et 2 levés). — Lettre du sous-lieutenant Patu de Rosemont à un général, 18 avril 1825 (au sujet d'une reconnaissance de la position de Cabrera) (3 pages). — Itinéraires relatifs à la province de Séville, 1825 (24 tableaux). — « Etat des postes pour le service sanitaire dans l'arrondissement de la 1^{re} brigade (Andalousie)..., » signé : maréchal de camp comte de Castellane, 11 octobre 1825 (1 pièce). — « Mémoire sur la reconnaissance de la route de Chiclana à Medina-Sidonia..., » par Marchais, lieutenant d'état-major, septembre 1825 (41 pages et 2 levés à vue). — Rapport topographique et militaire de l'île de Léon..., » par Yrouard, lieutenant au 13^e régi-

ment de chasseurs, 14-15 octobre 1825 (11 pages). — « Description des fortifications et ouvrages militaires de l'île de Minorque... » par Chapelié, lieutenant d'état-major, 28 octobre 1825 (15 pages). — Itinéraire de la route de Rota à Xérès, par Lelut, capitaine au 9^e léger (1 tableau). — « Mémoire sur la reconnaissance de la route de Mahon à Ciudadella, île de Minorque, » par Chapelié, lieutenant d'état-major, novembre 1825 (43 pages, itinéraire, 4 levés et une carte d'assemblage). — « Résumé de la reconnaissance faite dans l'île de Minorque, » par le même, novembre 1825 (10 pages). — « Mémoire sur la reconnaissance de Jerès de la Frontera à Lebrija, » par Bigot de Morogues, sous-lieutenant aide-major au 14^e chasseurs, 1^{er} novembre 1825 (28 pages, tableau statistique et itinéraire). — « Mémoire sur la reconnaissance de la route du P^o S^{ta} Maria à La Casa del Cuervo..., » par H. de Lafitte, lieutenant d'état-major, 15 novembre 1825 (37 pages et 2 tableaux statistiques). — « Mémoire sur la reconnaissance d'Alcala de los Gazules à Jimena de la Frontera..., » par Couet de Lorry, capitaine, 15 novembre 1825 (7 pages et levé à vue). — « Mémoire de la reconnaissance de la route de Medina-Sidonia à Alcala de los Gazules..., » par le lieutenant Dupons, 15 novembre 1825 (29 pages, tableau statistique et itinéraire). — « Mémoire sur la reconnaissance de la route de Jerès à Medina-Sidonia, » par Delcambe, capitaine d'état-major, 30 novembre 1825 (48 pages, itinéraire et tableau statistique). — « Division de Cadix. Reconnaissances militaires pour l'année 1825 : observations du chef d'état-major de la division sur les travaux présentés par les officiers, » par le colonel Collin de la Perrière, 3-22 décembre 1825 (17 pages et pièce annexe). — Mémoire sur la reconnaissance de la route de Medina à Arcos de la Frontera..., » par Reveu, capitaine d'état-major, 15 décembre 1825 (10 pages et levé à vue).

XIX^e siècle. 82 pièces. Carton.

1547. Espagne, 1826-1827.

Reconnaissances faites dans la région de Cadix par les officiers appartenant à la division de ce nom, 1826 (15 tableaux.) — Itinéraires relatifs à la Catalogne, 1826 (18 cahiers, tableaux ou cartes). — Levé à vue de la route de Vejer à Medina-Sidonia, par le capitaine Reveu, 1826. — « Mémoire sur la reconnaissance de la côte et des versants

adjacents entre Tarifa et Algésiras, » par Tatareau, lieutenant d'état-major, 20 janvier 1826 (63 pages). — « Mémoire sur la reconnaissance de la route d'Esparraguera à Castelloli, » par Brunier, aide-major au 3^e chasseurs, 20 février 1826 (16 pages, tableau statistique et itinéraire). — « Description de Jérez, » par le général comte de Castellane, 15 mars 1826 (8 pages et tableau statistique). — « Mémoire sur la reconnaissance militaire de la route de Pampelune à Ariscun..., » par A. Chabord, capitaine d'état-major, avril 1826 (24 pages, itinéraire et tableau statistique). — « Mémoire sur la reconnaissance de Pampelune à Monréal..., » par P. de Rivière, capitaine d'état-major, 1^{er} avril 1826 (33 pages, tableau statistique et itinéraire). — « Grande reconnaissance militaire de l'île de Léon... Mémoire sur les tracés à grande échelle des batteries de S^e Pedro, S^e Judas, los Angeles et du Campo-Soto, » par Limia Varela, capitaine ingénieur espagnol, et Benoit Bernard, lieutenant d'état-major, 21 août 1826 (22 pages et plan). — « Mémoire sur la reconnaissance militaire des routes et environs des villes de Jerez, P^o de S^{ta} Maria, P^o Real et Rota, » par H. de Laffitte, lieutenant d'état-major, 1826 (73 pages). — « Mémoire sur la reconnaissance de la route de San Roque à la Venta del Guadiaro, faisant partie de la communication de Gibraltar à Malaga, » par Dupons, lieutenant d'état-major, 1826 (46 pages, itinéraire et tableau statistique). — « Mémoire sur la reconnaissance du chemin de Vejer à Casavieja, royaume d'Andalousie, » par le capitaine d'état-major Michaud, 1^{er} décembre 1826 (41 pages). — « Mémoire sur la reconnaissance de la route de Los Barrios à San-Roque, » par Marchais, lieutenant d'état-major, décembre 1826 (41 pages). — « Mémoire sur la reconnaissance de la route du cortijo (ferme) de los Havas à los Barrios..., » par Dulong de Rosnay, sous-lieutenant aide-major au 13^e chasseurs, 31 décembre 1826 (35 pages et plan). — « Observations sur les travaux topographiques des environs de Pampelune exécutés en 1826 par M^{rs} de Rivière et Chabord, capitaines d'état-major, » par le chef de bataillon Loz de Beauours (4 pages). — « Mémoire sur la reconnaissance de la route de Casavieja au cortijo de los Havas..., » par Duchâtel, sous-lieutenant d'état-major, 1826-1827 (37 pages). — « Mémoire sur la reconnaissance de la route de Pampelune à Tolosa..., » par C. de Sourdon, capitaine d'état-major, 1827 (135 pages, 3 tableaux statistiques, itinéraire et carte). — « Reconnaissance militaire de la partie de l'Espagne située entre Madrid et

Cuença..., » par Salomon de Musis, capitaine d'état-major, 1827 (77 pages). — « Itinéraire de la route de Tarragone à Lerida..., » par Chapelié, capitaine d'état-major, 1827 (30 pages). — « Itinéraire de la route d'Agramunt à Oliana..., » par Michel, lieutenant d'état-major, 1827 (34 pages).

XIX^e siècle. 68 pièces. Carton.

1548. Espagne, 1827-1828.

« Reconnaissance du débouché du vallon de la Seda..., » sans nom d'auteur, 9 janvier 1827 (8 pages et plan). — Tableaux des villes, bourgs, etc., situés sur la route de Pampelune à la frontière de France, et notes sur la bataille de Sorrauren, par C. Wendel, capitaine au 9^e de ligne, et Neumayer, capitaine au 6^e de ligne, 21 janvier 1827 (17 pages). — « Mémoire sur la reconnaissance militaire de la route Jimena de la Frontera à San Roque..., » par Del Cambe, capitaine d'état-major, 19 mars 1827 (113 pages, itinéraire et tableau statistique). — Observations du colonel Collin de la Perrière sur les reconnaissances faites en 1826 dans la division de Cadix, mars-avril 1827 (19 feuillets) — « Mémoire sur la reconnaissance militaire de la route d'Arizcun à Urdax..., » par A. Chabard, capitaine d'état-major, 1^{er} avril 1827 (30 pages, tableau statistique et itinéraire). — Mémoire sur la reconnaissance de la route de Monréal à Sanguesa..., » par P. de Rivière, capitaine d'état-major, 1^{er} avril 1827 (24 pages, itinéraire et tableau statistique). — « Notice sur le cours de l'Ebre..., » par Pellion, capitaine d'état-major, 1^{er} mai 1827 (8 pages et levé à vue, daté du 17 mars 1823). — Itinéraire de la route de Castelloli à Tarrega, » par Bernard, lieutenant-d'état-major, 10 juin 1827 (28 pages). — Tableau statistique, relatif à la même région, par le même, 12 juin 1827 (14 pages). — Itinéraire de la route de Lérida à Agramunt, » par Brunier, lieutenant aide-major au 3^e chasseurs, 5 juillet 1827 (18 pages). — Mémoire sur la reconnaissance de la route de Vejer à Medina-Sidonia..., » par Reveu, capitaine d'état-major, 1827 (38 pages, itinéraire et tableau statistique). — « Mémoire sur la reconnaissance de la route de Jerez de la Frontera au cortijo de la Peñuela..., » par Dupons, lieutenant d'état-major, 31 décembre 1827 (70 pages). — « Reconnaissance militaire de S^t Fernando à Medina, Algesiras et Tarifa. Mémoire sommaire sur l'envoi du 11 août

1827... », par B. Bernard, lieutenant d'état-major, 15 août 1827 (6 pages). — Mémoire sur la reconnaissance de la route de Conchat à Irurzun..., » par Chevalier, capitaine d'état-major, 13 décembre 1827 (25 pages, tableau statistique et itinéraire). — « Mémoire sur la reconnaissance militaire de la route d'Arcos de la Frontera à la Cartuja de Jerès..., » suivi de renseignements sur la composition actuelle de l'armée espagnole, par Garrant, capitaine d'état-major, 1827-1828 (67 pages, tableau statistique et itinéraire). — « Itinéraire de la route de Figueras au Fort-les-Bains..., » par Michel, lieutenant d'état-major, 1828 (48 pages). — Notes et notices rédigées par des officiers de la garnison de Pampelune, 1828 (11 pièces, dont 3 plans). — « Note sur une reconnaissance à vue du plateau de Cizur, » par Emy, lieutenant au 6^e de ligne, 15 janvier 1828 (15 pages et carte). — « Mémoire sur la reconnaissance de la route de Sanguesa au col de Saint-Martin..., » par P. de Rivière, capitaine d'état-major, 1^{er} février 1828 (24 pages, tableau statistique, itinéraire et levé à vue). — « Mémoires sur la reconnaissance militaire de la route de Bornos à Arcos..., » par Pelissier, lieutenant d'état-major, 4 février 1828 (37 pages, tableau statistique et itinéraire). — « Reconnaissance militaire de la route de Bornos à Villamartin, » par H. de La Fitte, lieutenant d'état-major, 15 février 1828 (47 pages et levé à vue). — « Mémoire relatif à l'établissement du fort S^t Gilles, » par Wallois, sous-lieutenant au 9^e de ligne, 18 février 1828 (11 pages et 5 plans). — « Mémoire sur la reconnaissance de la route de Jerès à Arcos..., » par Duchâtel, lieutenant aide-major au 14^e chasseurs, 1^{er} mars 1828 (35 pages). — Note sur un projet d'ouvrage fortifié, par Henry-Nacquart, Pampelune, 1^{er} mars 1828 (4 pages). — Observations du colonel Collin de la Perrière sur les reconnaissances faites en 1827 par les officiers de la division de Cadix, mars-mai 1828 (6 feuillets). — « Mémoire sur la reconnaissance de la ville de Ronda et de ses environs..., » par Reveu, capitaine d'état-major, avril 1828 (48 pages et itinéraire). — Mémoire sur la place de Pampelune, par Septans, lieutenant au 6^e de ligne, 14 avril 1828 (17 pages et plan). — Projet d'un ouvrage fortifié devant Pampelune, par de la Grandière, sous-lieutenant au 6^e de ligne, 15 avril 1828 (8 pages et 2 plans). — « Mémoire sur une question de fortification relative à la place de Pampelune, » par le lieutenant d'artillerie Girardin, 16 avril 1828 (4 pages et plan). — « Mémoire sur la reconnaissance des routes de Ronda à Algodonales et à Olbera (Andalousie), »

par le capitaine d'état-major Del Cambe, 17 avril 1828 (156 pages, itinéraire et tableau statistique).

XIX^e siècle. 72 pièces. Carton.

1549. Espagne, 1828-1869.

Reconnaissance de la route d'Algodonales, par T. de Quatrebarbes, lieutenant d'état-major, 1^{er} mai 1828 (49 pages). — « Reconnaissance des communications de Ribas à Montlouis, par les sources et les rives de la Sègre, » par F. Bernard, lieutenant d'état-major, 15 mai 1828 (32 pages). — Organisation de l'armée espagnole, 6 juin 1828 (6 feuillets). — « Estados de sueldos... » (Tarifs de solde, circulaires, etc., concernant l'armée espagnole, 1828, imprimés) (48 feuillets) avec lettre d'envoi de l'ambassadeur du Roi à Madrid, datée du 30 octobre 1829). — « Note sur les milices provinciales d'Espagne, » 1829 (20 pages). — « Mémoire sur la construction du fort S^t Charles, » 16 février 1829 (3 pages et 2 plans). — Notices biographiques et renseignements divers sur les généraux de l'armée espagnole, 1830 (48 feuillets). — Note sur l'armée espagnole, 1830 (2 feuillets). — « Mémoire sur la place de Carthagène, » par E. Lheureux, capitaine d'état-major, 28 mai 1830 (18 pages et lettre d'envoi). — « Affaire de Luarea, mai 1809, » par Dulnas de Saint-Léon, capitaine d'état-major, 1829 (3 pages et lettre d'envoi du 3 juin 1830). — « Notice biographique sur le comte Charles d'Espagne, lieutenant-général des armées du Roi de S. M. C., capitaine général extraordinaire de la principauté de Catalogne..., » par Husson de Tur (16 pages et lettre d'envoi, datée du 4 mars 1831). — « Rapport sur le numéro du *Dardo...* du 2 mai 1831, » par le colonel A. Saint-Yon (2 pages), et le numéro en question (imprimé de 136 pages). — Forces militaires de l'Espagne, 1831 (6 feuillets). — « Etat des troupes espagnoles au 1^{er} novembre 1831 » (2 feuillets). — « Journal des mouvements des forces de terre et de mer espagnoles, » 1832 (1 feuillet). — « Note sur l'artillerie espagnole, » signé: E. Drouyn de Lhuys, attaché à l'ambassade de France à Madrid, 19 mars 1832 (8 pages et lettre d'envoi). — Mémoire du capitaine Harmois sur l'organisation de l'armée espagnole, 1834 (3 cahiers de 11, 11 et 22 pages, et pièce annexe, 2 pages). — Organisation de l'armée espagnole, 1835 (2 feuillets). — « Mémoire sur l'éventualité d'une intervention en Espagne, » par le colonel Lenor-

mant de Kergré et le chef d'escadron Renaud de Vilback, mai 1835 (11 pages et note annexe, une page). — « Mémoire sur l'état de l'Espagne le 10 septembre 1835, » par le chef d'escadron Renaud de Vilback, 30 octobre 1835 (31 pages). — « Etat militaire de l'Espagne. Extrait du *Guia de forasteros* de 1836 » (3 feuilles). — « Mémoire sur l'enclave de Llivia, » par Loreton-Dumontet, capitaine au 17^e de ligne, 7 mai 1836 (9 pages). — « Mémoire sur les armées d'Espagne, constitutionnelle et carliste, à la fin de juillet 1837, » par Joseph Tanski, ex-capitaine à la légion étrangère (85 pages). — Mémoire explicatif du croquis des forts construits au Passage par les Anglais et des ouvrages de fortification passagère élevés par les Christinos aux environs de Saint-Sébastien, par C. Leroy, capitaine au 4^e léger, 26 février 1838 (22 pages). — « Réflexions inédites et rapides sur les causes de l'état moral et politique de l'Espagne..., » par E. A. Lopez, chef d'escadron d'état-major, 18 mars 1838 (23 pages). — « Note sur l'armée de la Reine en Espagne, » par Touffait de la Besnerais, août 1839 (11 pages et lettre d'envoi). — « Notice sur l'île de Minorque, » par le capitaine du génie Des Essarts, 26 janvier 1840 (4 pages et croquis). — « Récit historique des services rendus dans les armées françaises par les troupes espagnoles envoyées en France et en Étrurie, en 1806 et 1807, sous le commandement du lieutenant-général marquis de la Romana..., » par Lopez (E. A.) chef d'escadron d'état-major, 20 décembre 1840 (26 pages). — « Exposition de l'état actuel des dépendances du Ministère de la guerre. Dispositions les plus remarquables qui ont été prises depuis le 1^{er} octobre 1840 jusqu'à la fin de mars 1841, » (Traduction d'une brochure de M. Chacon, ministre de la guerre sous la régence provisoire, faite par le capitaine d'état-major Harmois, 91 pages en 5 cahiers, et lettre du ministre de la guerre français à l'auteur, 26 juin 1841). — Renseignements sur l'organisation de l'armée espagnole, 1840-1862 (Rapports, lettres, notes, 16 pièces). — Lettres du chef d'escadron d'état-major R. de Zaragoza au Ministre de la guerre, au sujet des événements politiques d'Espagne, du 6 octobre 1841 au 12 janvier 1844 (30 pièces dont 4 lettres relatives à M. de Zaragoza ou à lui adressées). — Décret relatif à la Constitution de la monarchie espagnole, traduit du *Diario español* du 10 juillet 1855 (21 pages). — Notes sur l'organisation de l'armée et de la marine espagnoles, extraites principalement des journaux espagnols, 1851 à 1869 (111 feuillets).

1550. Espagne : guerre carliste.

Relation des opérations militaires contre les carlistes, par le capitaine C. Daguin, 15 janvier 1875 (40 feuillets). — « Guerre du gouvernement espagnol contre l'insurrection carliste, 1875-1876 » (33 feuillets). — Suite du précédent, par le commandant Massa : 1^{re} partie, 159 pages; 2^e partie, 61 pages; 3^e partie, 78 pages. — Opérations contre les carlistes en Catalogne et dans les provinces du nord (117 feuillets). — « Guerre du gouvernement espagnol contre l'insurrection carliste, » par le commandant Miltzer (109 feuillets). — 8 cartes et croquis relatifs à la guerre carliste. Rapports officiels relatifs à divers combats et opérations militaires de la guerre carliste, en 1874-1875, extraits de *la Gaceta* et traduits en français (16 pièces). — Événements de la guerre carliste : dépouillement de journaux espagnols, français, anglais, allemands, 1873-1875 (Une liasse de 11 dossiers).

XIX^e siècle. 40 pièces. Carton.

1551. Armée espagnole : biographies militaires, 1831-1834.

Notices sur les capitaines-généraux (9 fiches). — Notices sur les lieutenants-généraux (85 fiches). — Officiers généraux et autres réfugiés en pays étrangers (37 fiches). — Notices sur les maréchaux de camp (117 fiches). — Notices sur les brigadiers (330 fiches).

Toutes ces fiches sont rangées par ordre alphabétique.

XIX^e siècle. Carton.

1552. Espagne, pièces sans date.

« Remarques sur le fort et le faible de quelques places d'Espagne qui sont sur la Méditerranée » (Ancienne monarchie) (14 pages). — Tableau de la population des frontières espagnoles des Pyrénées. — Notes géographiques sur plusieurs villes d'Espagne (10 pages). — « Mémoire de reconnaissance de la route d'étapes, depuis la frontière d'Espagne, du côté de la France, jusqu'à Lisbonne, ... » remis par le chef de bataillon du génie Paris (72 pages). — « Routes militaires de l'armée française en Espagne » (1 tableau imprimé). — Projet de guerre offensive contre l'Espagne (15 pages). — Mémoire sur les régiments de milices provinciales (14 pages). — Composition et nomenclature des effets de grand équipement de l'armée espagnole (9 et 10 pages).

— Croquis des environs d'Arcos. — Note sur Alcantara (2 pages). — « Descripción militar de la provincia de Extramadura y sus plazas de guerra » (25 pages). — « Description des ports de la province de Biscaye » (5 pages). — Côte de Santander » (15 pages). — Reconnaissance des rives de l'Alberche, par le lieutenant Tacon (4 pages). — Note sur Briviesca (une page). — Armement des batteries situées dans le département d'artillerie de Ségovie (5 pages). — « Mémoire sur le levé du terrain compris entre Talavera et Casas-Leguás » (2 pages). — « Plans et profils du fort de la Trinité » (Roses), époque de l'ancienne monarchie (4 pages, 3 plans et 1 dessin). — Mémoire sur Barcelone, par Barbier, ingénieur du Roi (époque de l'ancienne monarchie) (3 pages et plan). — « Discours sur quelques places de Catalogne » (3 pages, époque de l'ancienne monarchie). — « Mémoire concernant la place que l'on bâtit au-dessus de Figuières » (4 pages). — « Projet pour l'entreprise du fort du Passage, » époque de l'ancienne monarchie (5 pages). — Description des postes fortifiés de la côte dépendant du département d'artillerie de Carthagène (20 pages). — « Description de la ville de Carthagène, de ses remparts, des fortifications, arsenal, port, terrain et des villages voisins » (16 pages). — « Mémoire sur Pampelune » (20 pages). — « Mémoire topographique et militaire sur le pays depuis Logroño jusqu'à Pampelune... » par de Hauteclouque, lieutenant au corps impérial du génie (46 pages). — « Dictionnaire géographique et historique du royaume de Navarre, de la seigneurie de Biscaye et des provinces d'Alava et de Guipuzcoa » (Traduit de l'espagnol; lettre A seulement. 38 pages). — « Situacion de la plaza de Alicante, con respecto a esta costa o frontera y su utilidad; examen de sus actuales fortificaciones... » (situation de la place d'Alicante) (9 pages). — Itinéraires et descriptions des chemins de la Catalogne, la Navarre, la Castille, l'Estramadure, etc., depuis l'ancienne monarchie (53 pièces).

XVIII^e et XIX^e siècles. 90 pièces. Carton.

1555. Espagne.

Doubles exemplaires d'une partie des mémoires précédemment catalogués.

XVIII^e-XIX^e siècle. 45 pièces. Carton.

b) *Portugal.*

1554. Portugal, 1762-1800.

« Remarques topographiques sur les provinces de la Basse-Beira et de l'Alentejo, avec les chemins, positions, camps qu'on peut y occuper, d'après des reconnaissances faites par ordre du comte régnant de Schaumbourg-Lippe, maréchal général des armées combinées de Portugal et d'Angleterre, dans la campagne de 1762, par le colonel Rainsford, avec un plan de défense dans le cas où les Espagnols attaqueraient le Portugal » (85 pages). — « Plan de campagne (contre le Portugal) donné à la Cour de France et à celle de Madrid en 1767 » (44 pages). — « Tableau du royaume de Portugal, l'an 1767, » par Dumouriez » (95 pages). — « Mémoire géographique sur le Royaume de Portugal, » 1767 (41 pages). — « Mémoire pour un plan de défense de la frontière des provinces septentrionales du royaume de Portugal, » 1790 (59 pages). — « Notes pour servir à l'explication de la carte topographique levée par ordre de M^r le maréchal général, et commencée le 26 janvier 1790, » signé J. V. Manoel de Braun, 26 février 1790 (9 pages). — « Mémoire sur les forces militaires de la province du Minho et de la Galice, » par de Villas-Boas, 1^{er} lieutenant au corps royal des ingénieurs, 1796 (52 pages). — « Observations politiques sur le Portugal et sur l'importance pour la France de le détacher de l'alliance de l'Angleterre, » par Quantan, habitant de S^t Domingue (15 pages et lettre d'envoi, en date du 1^{er} fructidor an IV-18 août 1796). — « Rapport de la visite que, par ordre de Son Excellence le ministre de la guerre, daté du 29 juillet 1796, je fis sur la côte du nord du Portugal..., » signé Maximiano Joseph de Serra, major du génie, 5 septembre 1796 (27 pages). — Lettre du capitaine de vaisseau Jacquelin aux Directeurs (Projet d'expédition contre le Portugal. En marge on lit : envoyé au bureau du citoyen Carnot, le 23 frimaire an V-13 décembre 1796, signé : P. Barras) [4 pages et carte]. — « Mémoire sur Elvas et ses dépendances, » par le baron de Blumenstein, lieutenant-colonel, 28 janvier 1799 (54 pages). — « Mémoire militaire sur la partie méridionale de la frontière de Portugal et sur les moyens de la porter au degré de force dont elle est susceptible, » signé : le chevalier de Myremont, major, 28 janvier 1799

(148 pages). — « Dupuy, officier d'administration en mission dans tous les ports de la province du Guipuzcoa, au citoyen Bruix, ministre de la marine et des colonies » (Il transmet copie d'une lettre contenant des renseignements relatifs à une invasion en Portugal), 17 ventôse an VII-7 mars 1799 (3 pièces, 1, 3 et 4 pages). — Lettre de Sousbielle, cultivateur, au ministre de la guerre (Détails sur les débouchés par lesquels une armée pourrait entrer en Portugal), 2 floréal an VII-21 avril 1799 (6 pages et double incomplet, 4 pages). — « Memoria sobre as obras do porto de sao Martinho » (Mémoire sur les ouvrages du port de S. Matinho), par J. Auffdiener, 20 décembre 1799 (5 pages). — « Projet de descente en Portugal, par l'adjudant-général Pocholle » (8 pages et lettre d'envoi de l'auteur, datée du 25 messidor an VIII-14 juillet 1800). — « Reconnaissance militaire d'Abrantès et de son influence dans la défense de la frontière, faite par ordre de Son Altesse le Prince Régent, par Son Excellence le marquis d'Alorna, maréchal de camp, » 22 septembre 1800 (13 pages). — « Projet d'une expédition en Portugal, » par Mersan, ex-législateur, frimaire an IX-décembre 1800 (9 pages).

XVIII^e siècle. 24 pièces. Carton.

1555. « Livro que contem as freguezias, que ha em Lisboa, no seo termo et nas diversas terras deste Reyno, com a individuosacao das comarcas et provincias, a que estas pertencem, e do numero de fogos, de que cada huma da quellas se compoem, feito por ordem do intendente geral da policia da corte e reyno Diogo Ignacio de Pina Manique, em a sua secretaria, no anno de 1798 » (Tableau indiquant le nombre et la dénomination des provinces, districts, paroisses, feux du royaume de Portugal).

XVIII^e siècle. 46 folios. 430 sur 280 millim. Rel. maroquin plein, aux armes du roi de Portugal.

1556. Portugal, 1801-1808.

« Expédition en Portugal, » par Fray, commissaire des guerres, (1801) [7 pages]. — « Mémoire secret sur le Portugal. Au général Bonaparte, 1^{er} Consul de la République française » (1801) [17 pages]. — « Memoria da praça de Almeida, feita no anno de 1801, p. lo sargente major en genio, Maximiano Joze da Serra » (Mémoire sur la

place d'Almeida fait en l'année 1801 par le sergent-major du génie Maximilien Joseph da Serra) [texte portugais, 10 pages, et 2 traductions avec variantes, dont l'une est suivie d'un examen critique, 12 et 14 pages]. — Itinéraire relatif aux frontières de la province de Beira, par le même, 1801 (12 pages). — « Reconnaissance de plusieurs parties... du Portugal depuis Villavelha... jusqu'à Abrantes..., » par A. du Fay, lieutenant-colonel au service portugais, 20 juillet 1801 (12 pages)). — « Mémoire sur la défense de la province de Tras-os-montes, » par J. J. de Treitas, lieutenant du génie, 20 août 1801 (Traduction française, 6 pages). — « Mémoire sur la campagne que les troupes de France » auraient à faire en Portugal, 1801 (10 pages). — « Description des débouchés qui se trouvent sur la frontière de la province de Tras-os-montes..., » par J. J. de Treitas-Coelho, lieutenant, 30 octobre 1801 (12 pages). — Reconnaissance d'une partie de la province de Beira, par Du Fay, lieutenant-colonel au service du Portugal, 10 novembre 1801 (23 pages). — « Tableau des ponts et gués qui se trouvent sur la rivière Ave..., » 1801 (3 pages). — « Mémoire sur la reconnaissance militaire des ports de Sétubal et Lisbonne..., » par le colonel du génie Azeido, 1802 (36 pages). — « Observations sur les magasins et les casernes d'Elvas, 29 mars 1803 (8 pages). — « Mémoire II sur Elvas, » 30 mars 1803 (31 pages). — « Mémoire sur l'embouchure du Tage et sur le port de Lisbonne, » 14 août 1803 (20 pages). — « Mémoire sur le Portugal » (relations commerciales avec l'Angleterre, politique intérieure et extérieure) (6 pages). — « Memorias descritivas e militares do terreno de huma parte da fronteira da provincia do Alentejo, formadas no anno 1804..., par Joze Maria das Neves Costa... capitão d'infantaria... » (Mémoire descriptif et militaire d'une partie de la frontière de la province d'Alentejo, fait en 1804 par le capitaine J. M. das Neves Costa), texte portugais et traduction française (104 et 160 pages). — « Défensive générale de la Basse Beira..., » par A. Du Fay, 1^{er} juin 1804 (113 pages). — « Memoria collectiva à humas partes da Beira Alta chamadas a Cima Coa, » par A. d. F. (Mémoire militaire sur la région de la Beira Alta et du Cima Coa), texte portugais et traduction française (66 et 76 pages). — « Considérations sur le système des places du royaume de Portugal, » sans date (traduction française, 76 pages). — « Mémoire sur la place d'Oliveça, » 31 janvier 1805 (traduit de l'espagnol, 9 pages). — « Armée d'observation de la Gironde. Rapport sur le champ connu sous le nom de campo

d'Ourique..., » 1807 (2 pages). — « Reconnaissance faite par un officier du génie dans la campagne de Portugal en 1807 : route de Lisbonne à Almeida... » (17 pages). — « Armée d'observation de la Gironde. Rapport sur les champs de Porcallota..., » 1807 (2 pages). — « Notices sur les routes du Portugal » : 1^o partie septentrionale, jusqu'au Tage (85 pages); 2^o partie méridionale, à partir du Tage (119 pages et carte), rédigé par le général Pamplona. — Description d'une partie de la rivière de Sever (5 pages). — « Reconnaissance d'une portion de terrain en avant de Lisbonne comprise entre le Tage et la mer..., » 1808 (13 pages). — Itinéraire de Bayonne à Lisbonne, 1808 (une page et lettre d'envoi). — « Rapport sur la situation des routes et les ressources que le 1^{er} bataillon de la Légion du Midi a trouvées dans la marche de l'Alentejo en Algarve » (2 pages). — « État des cartes, plans, itinéraires, mémoires et papiers relatifs à l'inspection des frontières et des côtes de Portugal, remis à M^r le colonel Vincent, le 12 janvier 1808, par le général de la Rozière » (8 pages et lettre d'envoi au duc de Feltre, datée du 2 juin 1812). — Route de Lisbonne à Almeida, par le capitaine du génie Boucherat, 3 février 1808 (14 pages et pièce annexe). — « Mémoire sur plusieurs places et postes du Portugal, » par le colonel du génie Vincent, 13 février 1808 (30 pages). — « Mémoire de reconnaissance de la route depuis Bayonne jusqu'à Lisbonne..., » par le chef de bataillon du génie E. Pâris, 15 février 1808 (2 exemplaires avec variantes, 73 et 129 pages). — « Mémoire sur la place d'Almeida, » par le capitaine du génie Mairet, 27 février 1808 (10 pages). — « Mémoire sur la place de Péniche et ses dépendances, renfermant une reconnaissance de la route entre cette ville et Lisbonne, » par le chef de bataillon du génie E. Pâris, 1^{er} mars 1808 (25 pages). — « Rapport sur l'état actuel de la place de Péniche et les ouvrages que l'on croit nécessaire d'y ajouter..., » par le capitaine du génie Laguette, 15 mars 1808 (5 pages). — « Reconnaissance de la route de Lisbonne à Elvas, » par Drouet, capitaine du génie, 25 avril 1808 (9 pages). — « Mémoire sur les routes de Lisbonne à Elvas et à Evora, » par J. Auffdiener, 4 mai 1808 (11 pages).

XIX^e siècle. 45 pièces. Carton.

1557. Portugal, 1809-1865.

« Memoria topographica e militar... » (Mémoire topographique et militaire sur les positions militaires et places fortes du Beira depuis

Almeida jusqu'au Tage), par le capitaine du génie J. M. Ferreira, 1809 (texte portugais et traduction française, 24 pages et 6 croquis, et 23 pages). — « Mémoire militaire sur les routes qui se dirigent de la Galice, du royaume de Léon, de la province de Zamora, etc., sur Oporto, » par le chef de bataillon A. Chabrier, 4 janvier 1809 (17 pages et carte). — « Description géographique des provinces de Tras-os-montes et de Minho, » copie d'un mémoire communiqué par M. Novion, général au service du Portugal, mars 1809 (9 pages). — « Extraits de divers mémoires sur le Portugal, » faits par le chef d'escadron Pelet, 1810 (17 pages). — « Coup d'œil topographique sur la manière d'entrer en Portugal, » par le marquis d'Alorna (18 pages, carte et lettre d'envoi, datée du 17 février 1810). — 1° « Reconnaissance militaire de la frontière de Beira et examen des opérations d'une armée qui entreprendrait d'en forcer le passage, » 2° « Projet d'une nouvelle campagne en Portugal, » par le général Thiébault (7, 13 pages, lettre d'envoi, datée du 15 avril 1810, et pièce annexée). — « Mémoire sur le Portugal, » par le colonel Dulong, du 12^e d'infanterie légère, 12 mai 1810 (15 pages et lettre d'envoi). — « Extrait du 1^{er} rapport présenté au prince d'Essling..., » par le chef d'escadron Pelet (Projet d'opération en Portugal), 20 mai 1810 (6 pages). — Rives de la rivière Coa, signé Pelet, 1810 (3 pages). — « Notes sur l'entrée en Portugal, » par le chef d'escadron Pelet, septembre 1810 (14 pages). — Projet d'établissement militaire en Portugal, par le même, décembre 1810 (6 pages). — « Plan d'opérations militaires et d'établissement en Portugal, » par le même, 2 décembre 1810 (11 pages). — Projet de passage du Tage, par le même, décembre 1810 (20 pages). — « Rapport sur les chemins de Punhete à Ciudad-Rodrigo..., » (1811) [13 pages]. — Rapport sur les routes depuis Punhete à Castello Branco, par Vivier, capitaine du génie, 7 janvier 1811 (4 pages et carte). — « Coup d'œil sur l'Alentejo, » par le chef de bataillon du génie Girod, 23 janvier 1811 (10 pages). — « Nouveau projet du passage du Tage à Santarem, du 28 au 30 janvier 1811, » par le colonel Pelet, 30 janvier 1811 (38 pages). — « Rapport sur les chemins par lesquels on peut conduire de l'artillerie de Celorio à Alfayates..., » (4 pages et carte). — Itinéraires relatifs aux chemins en Portugal (10 feuillets). — « Regulamento para a organizaçào do exercito de Portugal, publicado por ordem de Sua Alteza Real, » 1816 (Imprimé, 30 pages). — Notes relatives à l'expédition de Don Pedro,

1831-1832 (1 dossier, 2 pièces). — Lettres et dépêches adressées au ministre de la guerre par les généraux commandant la 11^e division militaire et les départements des Hautes et Basses-Pyrénées sur les événements politiques en Portugal de 1831 à 1834 (dossier de 67 pièces) — Copies et traductions de documents, extraits de journaux relatifs à l'organisation de l'armée portugaise, 1831 à 1865 (dossier de 13 pièces).

XIX^e siècle. 119 pièces. Carton.

1558. Portugal. Pièces sans date.

« Portugal : Caractère national » (Mémoire sur les mœurs et coutumes, le gouvernement, l'administration, etc.) (seconde moitié du dix-huitième siècle, 152 pages). — « Considérations sur le système des places du royaume » (Traduction française, 49 pages). — « Recueil des places et forts du royaume de Portugal... » (Ancienne monarchie, 9 pages). — « Remarques sur Abrantès, Punhette, etc. » (5 pages). — « Memoria topografica et hydrografica do fermo de Cascaes para servir de inteligencia a carta militar... » (Mémoire topographique et hydrographique du district de Cascaes) [texte portugais et traduction française, 20 et 37 pages]. — « Descripção geografica do terreno comprehendido entre o Rio Zezere desde o lugar de Lavacolhos... » (10 feuillets et carte). — Frontières du Portugal avec l'Espagne : 1^o provinces de Tras-os-montes et d'entre Minho et Douro (20 pages), 2^o province de Beira (3 pages et itinéraire); 3^o frontières de la province d'Alentejo et du royaume des Algarves avec l'Espagne (21 pages). — Opinion de R. de Souza et de J. d'Almeida relative au transfert de la métropole du Portugal au Brésil (4 pages). — « État indiquant la population des villes du Portugal » (11 pages). — « Note sur le Zézère et sur les positions qu'on trouve à son embouchure... » (7 pages). — « Mémoire militaire sur le Portugal » (18 pages). — « Réflexions sur la situation actuelle des armées près de Lisbonne » (9 pages). — « Reconnaissance d'une partie du cours du Tage... », signé : Pelet (5 pages). — « Reconnaissance de la côte du royaume des Algarves » (8 pages). — « Aperçu statistique de Golgan, Torres novas et villages circonvoisins » (1 tableau). — « Aperçu statistique de la ville de Santarem et des villages circonvoisins... » (1 tableau). — Itinéraires et reconnaissances de chemins en Portugal (21 pièces).

XVIII^e et XIX^e siècles. 40 pièces.

1559. Portugal : pièces doubles, 1762-1810 et sans date.
XVIII^e et XIX^e siècles. 40 pièces. Carton.

c) *Italie et Sardaigne.*

1560. Sardaigne, 1^o 1692-1762. — 2^o Pièces sans date.

1^o « Propriétés bonnes et mauvaises des ville, château et citadelle de Suze et des redoutes d'alentour, 14 octobre 1692, » par Vauban (10 pages). — « Par le défilé de la vallée de Barcelonnette... » (Mémoire sur la guerre de Piémont), par le comte de S' Maiole, juillet 1693 (4 pages). — « Extrait du mémoire du comte de S' Maiole..., » 1^{er} août 1693, et lettre du même, 8 août, sur la guerre du Piémont (4 et 4 pages). — « Mémoire du comte de S' Maiole, du 8 août 1694, touchant les desseins des ennemis sur Casal... » (5 pages). — Autre du même sur Casal, juillet 1695 (12 pages). — « Le lieu d'Oulx est composé..., » par La Blotière, 1700 (4 pages et carte). — « Sur les affaires d'Italie, pour la campagne prochaine, 2 février 1704 » (20 pages). — « Mémoire instructif de l'état présent de Monaco, le 15 juillet 1710, » par Lozières d'Astier (6 pages). — « Description et état de la Savoie et des droits de Sa Majesté, » 10 juillet 1717 (37 pages). — « Mémoire sur Exilles, » 1732 (2 pages). — « Projet pour la défense de la Savoie contre les Piémontais, » 1742 (6 pages et carte). — Description des Alpes (par S' Simon), 1744 (26 pages). — « Description des états de S. A. R, tant en deçà qu'au delà des Alpes, » (46 pages). — 22 mémoires relatifs aux projets pour la campagne de 1744 en Piémont, janvier-septembre 1744. — « Annotations sur le fort de Montmeillan, » avril 1744 (4 pages). — « Notes sur les frontières du roi de Sardaigne, » 1745 (8 pages). — « Mémoire sur le comté de Nice, » par Guyot, lieutenant au régiment d'Auxerrois, 1745 (28 pages). — « Comté de Nice. Extrait des Mémoires de M^r le marquis de Burville » (19 pages). — « Notes sur les frontières de la Sardaigne, » (1745) [8 pages]. — « Projet donné en 1746 pour la défense du comté de Nice... » (4 pages). — « Mémoire sur les réparations indispensables à faire aux fortifications de Montmélian..., » 15 septembre 1746 (10 pages). — « Etat des travaux projetés qui restent à faire tant à la ville qu'au château de Montmélian..., » 27 octobre 1746 (7 pages). — « Relazione dell' intendante generale del Regno di Sardegna conte Cordova... per riconoscere li territori

che saranno propri p. la popolazione progettata de Greci, » 14 avril 1747 (48 pages). — « Idées générales sur les manœuvres à faire pour s'emparer du comté de Nice..., » signé : Donnadei, 3 mai 1747 (11 pages). — « Mémoire sur le comté de Nice relatif à la carte qui a été levée en 1744 par les ingénieurs employés à la suite de l'armée..., » signé : Razaud, 14 mai 1747 (102 pages et carte). — « Mémoire sur les retranchements de l'Assiette et le moyen de s'en emparer, » par Donnadei, 21 juillet 1747 (3 pages). — « Projet d'opérations pour la campagne prochaine par le débouché de la vallée de la Stura, » décembre 1747 (16 pages). — « Mémoire concernant les différents endroits où ont campé les troupes du Roi qui ont été dans la vallée du Tanaro, l'année 1745... » (43 pages). — « Mémoire sur Monaco, » 1748 (24 pages). — « Itinéraire des chemins qui conduisent depuis Nice jusqu'à l'autre côté des Alpes... ». — « Projet relatif à l'attaque des retranchements du col de Raus, » 1748 (4 et 26 pages). — « Route de Sospello à Saorgio..., » 26 janvier 1748, par Langeron et le chevalier Milet de Mureau (16 pages). — « Mémoire sur la ville et position de Sospel..., » par le chevalier Milet de Mureau, 9 février 1748 (32 pages). — « Système général de guerre pour la France avec le roi de Sardaigne..., » par Donnadei, ingénieur ordinaire du Roi, 3 février 1748 (49 pages). — « Mémoire sur la rive gauche de la Roya..., » 1748 (11 pages). — « Mémoire sur la situation actuelle des fortifications de la ville et du château de Montmélian..., » par Roquepique, 26 décembre 1748 (11 pages). — « Mémoire pour faire connaître les désavantages qu'il doit résulter pour la France du port de mer... que le Roi de Sardaigne fait construire à Nice..., » par Donnadei, 28 février 1754 (7 pages). — « Mémoire sur la manière dont on s'y est pris en 1745 pour faire le siège du fort d'Exilles et sur les nouveaux ouvrages faits depuis lors jusqu'en 1762 au dit fort » (15 pages). — Mémoires de Bourcet, ou ayant fait partie de la collection de ses mémoires : « Sur les frontières de Piémont... » (18 pages), « concernant l'intérêt qu'a la France à réunir à ses états les vallées cédées du Briançonnais... » (29 pages); « Relatif à la carte des cols et vallées..., » 1742 (14 pages et carte); « Projet d'offensive sur les opérations de l'armée d'Espagne pour la campagne de 1743 » (17 pages); « Mémoire pour servir à la connaissance des cols ou passages et des vallées qui communiquent en Piémont..., » 7 juin 1743 (9 et 13 pages); « Mémoire sur différents débouchés et

moyens de pénétrer en Piémont » (10 pages); « Mémoire des observations faites pendant la campagne de 1744 sur la position et l'attaque du fort... de Montalban..., » 1744 (36 pages); « Projet d'offensive sur les vallées de Château-Dauphin... » (1744-1745) [9 pages]; « Mémoire sur les parties de la plaine de Piémont relatives aux différents débouchés..., » signé : Bourcet, 20 mars 1747 (11 pages); « Réflexion sur le projet de campagne concernant la vallée de la Stura..., » et supplément, 1747 (4 et 8 pages); « Mémoire sur le comté de Nice, » signé : Bourcet, 1747 (12 pages); « Mémoire relatif à la carte de la Tarentaise et de la val d'Aost, » signé : Bourcet, 10 mars 1747 (8 pages); « Projet d'opérations concernant la vallée de Château-Dauphin..., » signé : Bourcet, 15 mars 1747 (4 pages); « Mémoire particulier sur le débouché de la val d'Aost, » signé : Bourcet, 20 mars 1747 (6 pages); « Projet d'opérations en profitant des débouchés du col de Tende..., » signé : Bourcet, 22 mars 1747 (7 pages); « Projet d'opérations concernant les vallées de Suze et de Pragelas, » signé : Bourcet, 23 mars 1747 (2 pièces, 3 et 6 pages); « Mémoire relatif à la carte de la Haute-Maurienne..., » signé : Bourcet, 25 mars 1747 (7 pages); « Mémoire et observations pour M^r le chevalier de Belle-Isle, » juillet 1747 (11 pages); « Mémoire des dispositions faites par l'armée combinée de France et d'Espagne pour se rendre maître des retranchements... de l'Assiette, en 1747 » (9 pages); « Mémoire sur le port de Nice..., » 1850 (11 pages); « Mission particulière et secrète » de M. de Bourcet en 1762 (Pour la délimitation de la Sardaigne) [15 pages]. — 2 mémoires sur les fortifications de Montmélian, dont l'un signé : Bourcet de la Saigne, ingénieur ordinaire du Roi, 10 février 1743 et 26 décembre 1748 (3, 3, 15 pages, lettre de l'auteur et 2 plans). — « Mémoire sur le port de Nice et sur les fortifications que le roi de Sardaigne a déterminé de faire..., » 1750 (9 pages).

2° « Mémoire touchant la conservation ou la démolition de Nice et de Villefranche » (11 pages), 2° Montmélian (7 pages). — « De la Savoie » (76 pages). — Projet d'attaque du château de Nice, par le comte de S^t Maïole (6 pages). — « Mémoire concernant les frontières du Piémont..., » par Donnadei, ingénieur ordinaire du Roi (77 pages). — Vallée de Cluson ou Pragelas (4 pages). — Explication de la carte de la vallée de Cezanne (6 pages). — Projet pour chasser les ennemis de la Savoie (33 pages). — Passages des Alpes (11 pages). — Disposition pour attaquer l'ennemi sur la rive gauche de la Roya (10 pages). —

« Objet et situation de quelques places près des Alpes » (2 exemplaires, 61 et 66 pages).

XVII^e et XVIII^e siècles. 107 pièces. Carton.

1561. « Del paese esistente di qua e di là degli Appenini, i quali principiano nella montagna detta Cima di Sacarel, e continuano sino a quello della Bochetta, sopra Genova. »

Ce mémoire, outre une description topographique, comprend une relation des opérations militaires ayant eu lieu dans la région de 1742 à 1747. Sans date.

XVIII^e siècle. 13 cahiers dans un portefeuille. 370 sur 245 millim.

1562. Sardaigne, 1765-1807.

« Guerre offensive et défensive dans le comté de Nice, » par le comte de Thorane, 1^{er} décembre 1765 (13 et 18 pages). — « Les points de vue pour visiter les Alpes dans l'idée d'une guerre défensive... » 28 juillet 1766 (4 pages). — « Stato generale de travagli e provisioni bilanciate nell' anno corrente 1766 à beneficio della nuova fortificazione d'Exilles... » — Tableau analogue pour l'année 1771. — « Mémoire concernant les frontières de Savoie avec le Piémont, le Valais, le pays de Vaux et la France, » copie datant de 1771 (29 pages). — « Description de l'espace de terrain qui est entre le cours du Pô et celui du Tanaro... » décembre 1771 (35 pages). — « Mémoire concernant les attaques à faire pour s'emparer de la ville de Coni... » 20 janvier 1773 (21 pages). — « État des possesseurs de fonds aboutissant à la grande-route depuis la paroisse de Montgilbert jusqu'à Saint-Jean de Maurienne... » (4 pages et une pièce intitulée *Relazione*, signée Marchetti, ingénieur topographe, datée du 30 juin 1783, une page). — « Note sur les frontières du roi de Sardaigne, » 1784 (9 pages). — « Prodotto netto de conti della tesoreria générale del Piemonte... » de 1786 à 1790 (Une feuille double). — « Dispositions pour la dislocation des troupes qui forment le cordon actuel de la Savoie... » par le comte Pinto, 1792 (25 pages). — « Mémoire contenant des moyens contre le Roi de Sardaigne, » septembre 1792 (11 pages). — « Mémoire sur les points susceptibles de défense dans la vallée de Maurienne en Savoie, » par les citoyens Lagrange et Bollemont, lieutenants-

colonels au 4^e du corps d'artillerie, en novembre 1792 (17 pages et lettre d'envoi). — « Observations politiques sur les habitants du pays de Nice connus sous la dénomination de Barbets, » par Temple, 17 frimaire an II-7 décembre 1793 (6 pages). — « Mémoire en défensive sur le comté de Nice » (7 pages). — « Quelques idées sur le parti que la France doit tirer du département des Alpes-Maritimes, » par Louis Marès, chef de bataillon du génie (70 pages). — « Rapport sur le fort de Demont..., » 10 ventôse an IV-29 février 1796 (3 pages). — « Tableau des places, forts... formant le système défensif de la République française : frontière d'Italie..., » 26 septembre 1798 (Double du manuscrit portant le même titre catalogué sous le n° 1116, 5 pages). — « Mémoire sur le Piémont, » par Villebrun, décembre 1798 (7 pages). — « Mémoire sur le projet d'une nouvelle limite avec le Piémont, » par Brossier, commissaire du Directoire pour la démarcation des limites dans les Alpes » 21 nivose an VII-10 janvier 1799 (18 pages). — « Considérations générales sur la ligne de Vintimille, » fructidor an VII (8 pages). — « Analyse de la frontière d'Italie, » par le général Vallongue, 1800 (55 pages). — Reconnaissances militaires dans la vallée d'Aoste, par divers ingénieurs géographes, 1800 (4 pièces). — Renseignements topographiques sur le Piémont, par Duroc, aide de camp du 1^{er} Consul, et Bollini, ingénieur civil de Novare, 1800 (6 pièces). — « Mémoire local et militaire sur les Alpes, » par Bourcet, militaire en non activité, 25 messidor an X-14 juillet 1802 (64 pages). — « Mémoire sur la défense du département du Mont-Blanc, » par Bourcet, 1^{er} thermidor an X-20 juillet 1802 (9 pages et lettre d'envoi). — « Notes sur les routes du Mont-Cenis et du Mont-Genève, » par le général de division Chasseloup, 10 floréal an XI-30 avril 1803 (2 pages). — Reconnaissances, projets, travaux de démolition concernant les places du Piémont ci-après désignées : Alexandrie (journal du siège de l'an VII), Ceva, Cherasco, Chivas, Coni, Demont, Fenestrelle, Ivrée, Novare, Tortone, Turin, les lignes de la Bormida et la Sesia, par les généraux A. Berthier, Chasseloup, Dujard, Kellermann, Lacombe-Saint-Michel, Marescot, le chef de brigade Senarmont, le chef de bataillon Gerbet, les capitaines du génie Aimé, Grac et Léon, le lieutenant du génie Le Secq, Duroc, aide de camp du 1^{er} Consul, Favrelle, ingénieur en chef à Ceva, 1792-1804 (41 mémoires, lettres, cartes et plans). — États des communes et de la population des départements de la Doire, de Marengo,

Montenotte, la Sesia, la Stura (signé Arborio, préfet), du 16 vendémiaire an XIV (8 octobre 1805) au 10 avril 1806 (5 pièces). — « *Relazione del corso del fiume Tanaro...* » (Description du cours du Tanaro, depuis sa source jusqu'à Ceva), faite en 1777, revue et augmentée par Denis, ingénieur géographe, 1807 (67 pages et carte).

XVIII^e et XIX^e siècles. 87 pièces. Carton.

1565. « 1^o Tableaux politiques, statistiques et financiers des six nouveaux départements formés du ci-devant Piémont, présentés au général Bonaparte, premier Consul, par le citoyen Hennet, ex-commissaire extraordinaire du gouvernement, chargé de l'organisation des finances du Piémont » ; 2^o « Tableau de la division des six nouveaux départements en arrondissements, communaux et justices de paix..., par P. G. Chanlaire, membre de l'Athénée des Arts, et P. E. Herbin, sous-chef au ministère du Grand-Juge. De l'imprimerie de la République, an XI-1803. »

XIX^e siècle. 215 sur 275 millim. 1^o partie. 70 pages ; 2^o partie, imprimé de 11 pages et 7 cartes. Rel. basane.

1564. Sardaigne, 1803-1808.

« Mémoires historiques et statistiques concernant les communes dont le territoire est situé sur le champ de bataille de Ceva, Mondovi, S-Michel, » par le lieutenant Brambilla, les sous-lieutenants Bentabole, Castellino et Simondi, 1803 (13 cahiers, dont 11 en italien). — Mémoires politiques et statistiques des communes dont le territoire fait partie des champs de bataille de Cosséria et Montezemolo, par les mêmes, 1804 (7 cahiers, dont 6 en italien). — Mémoires militaires et statistiques des communes dont les territoires sont situés sur les champs de bataille de Dego, Mondovi et Montenotte, par le chef de section Martinel, les lieutenants Brambilla et Bentabole, le sous-lieutenant Simondi ; et renseignements historiques, statistiques et économiques fournis par les maires, 1805 (liasse de 31 pièces). — Notes statistiques fournies par les maires aux ingénieurs géographes sur les communes des départements des Alpes-Maritimes et de la Stura, 1806 (liasse de 29 pièces). — Renseignements statistiques fournis par les maires aux ingénieurs géographes sur les communes des départements des Alpes-Maritimes, de Marengo, de Montenotte, et du Pô, 1807 (liasse de

67 pièces). — Renseignements statistiques fournis par les maires sur les communes des départements de Gênes, Marengo, Montenotte, du Pô, de la Stura, 1808 (liasse de 53 pièces).

XIX^e siècle. 200 pièces. Carton.

1565. Sardaigne, 1805-1808.

Cahiers topographiques, par arrondissement, des départements du Léman et du Mont-Blanc, 1807, par André et Bertre, ingénieurs géographes (18 cahiers). — Cahier topographique et statistique du canton de Frangy, par Maurice, ingénieur géographe, 1807 (36 pages et plan). — Notes sur le canton de Frangy (2 cahiers, 20 et 23 pages). — 32 tableaux statistiques concernant les départements du Léman et du Mont-Blanc. — Listes des noms des hameaux composant les communes de Daillon, École, Fréterive, Jarsy (7 feuillets). — Croquis de cartes se rapportant à des reconnaissances faites en Piémont de 1805 à 1808 (255 pièces). — Fragments de cartes relatives à des reconnaissances (1 liasse).

XIX^e siècle. 310 pièces. Carton.

1566. Sardaigne : reconnaissances topographiques en Piémont, 1805-1809.

Lettres des ingénieurs géographes Bentabole, Brambilla et Simondi, 1805-1806 (38 pièces). — Lettres du chef de bataillon Martinel, 1805-1806 (20 pièces), 1807 (14 pièces), 1808 (15 pièces), 1809 (9 pièces). — Lettres du chef de bataillon Muriel, directeur par intérim du Dépôt de la guerre, 1806 (12 pièces). — 3 cahiers de correspondance adressée aux ingénieurs géographes, 1805-1808 (3 pièces). — Correspondance du maire de Finale, etc., 1806-1809 (10 pièces). — Lettres écrites à M. Martinel, 1807 (2 cahiers et 1 dossier). — Cahiers contenant des renseignements topographiques recueillis dans les reconnaissances faites en Piémont en 1805 (16 cahiers). — 22 cahiers ou liasses relatifs au même objet, années 1805 à 1809.

XIX^e siècle. 162 pièces. Carton.

1567. Sardaigne, 1815-1838.

Renseignements statistiques et autres sur l'organisation de l'armée sarde et les places fortes du Piémont, 1815-1837 (33 pièces). —

« Regie patenti portanti lo stabilimento in Torino di un convitto col titolo di regia accademia militare, in data delli 2 novembre 1815, » Torino, imprimé (4 feuillets). — « Regola della regia militare accademia di educazione, » (1816) [Imprimé, la seconde partie seule, 115 pages et 11 tableaux]. — « Regolamento addizionale per gli uniformi degli uffiziali, » 15 octobre 1817, imprimé (8 feuillets). — « Regolamento del real corpo di stato-maggio-generale della regia armata, » 6 octobre 1831, imprimé (73 pages et 6 tableaux). — Notices biographiques concernant l'armée sarde : 1° officiers généraux (41 feuillets), 2° commandants de place (46 feuillets), 3° officiers supérieurs d'état-major (19 feuillets); 4° Doubles (40 notices). — Notices sur les officiers généraux les plus marquants de l'armée piémontaise (3 cahiers de 7, 9 et 34 pages, et lettre d'envoi du maréchal de camp Ravichio, en date du 5 mars 1831). — Mémoire sur le système militaire de la Sardaigne, par le même (60 pages et lettre d'envoi signée de l'auteur, 13 septembre 1833). — « Notice sur l'armée sarde, » par le colonel Lostende, 28 octobre 1834 (25 pages). — « Regolamento del collegio pei figli di militari, » 23 septembre 1834 (Imprimé, 73 pages). — « Atti del governo di S. M. il re di Sardegna, volume quinto, parte seconda, » 1838 (imprimé, paginé 557 à 1018).

XIX^e siècle. 47 pièces. Carton.

1568. Sardaigne, 1838-1839.

Renseignements sur le recrutement de l'armée sarde, 1838 (5 pièces). — Camp d'instruction de 1838 : Notice sur le camp, par le maréchal de camp Ravichio (17 pages, carte et 2 pièces annexes); « Operazioni secondarie di guerra da eseguirsi al campo d'istruzione » (7 cahiers); « Evoluzioni primarie di divisione da eseguirsi... » (69 pages); « Ordine speciale » (76 pièces); « Ordine generale dell armata » (19 pièces et 3 circulaires); instructions (9 pièces); 24 cartes d'évolutions, 29 cartes d'opérations, 11 planches d'évolutions. (Une partie des pièces relatives au camp de 1838 sont autographiées ou imprimées.) — Camp d'instruction de 1839 : programme, ordres généraux, ordres spéciaux, instructions, circulaires, cartes, plans (120 pièces). — « Rapport sur l'armée sarde, » par le général Saint-Yon, 1839 (53 pages et 5 pièces annexes).

XIX^e siècle. 319 pièces. Carton.

1569. Sardaigne, 1830-1841.

Correspondance entre le ministre de la guerre, le ministre des affaires étrangères et les généraux commandant les divisions militaires, etc., au sujet de la situation politique et militaire en Piémont, 1830 (15 pièces), janvier-février 1831 (93 pièces), mars 1831 (57 pièces), avril 1831 (29 pièces), mai à décembre 1831 (96 pièces), 1832 (68 pièces), 1833 (92 pièces), 1834 (62 pièces), 1835-1841 (98 pièces). — Notes et renseignements statistiques sur l'organisation de l'armée piémontaise (48 feuillets et tableaux).

XIX^e siècle. 610 pièces. Carton.

1570. Sardaigne, 1841-1861.

« État des forces militaires du duché et de la division de Gènes à la fin de février 1841 » (65 pages et cartes). — Notice sur le camp de Cirié (10 pages, lettre d'envoi, datée du 19 septembre 1842, et accusé de réception). — « Notes sur les officiers généraux et supérieurs de l'armée piémontaise » 1843 (13 pages). — Mission officielle du lieutenant-colonel Uhrich au camp de Turin, 1846 (26 pièces, dont deux lettres du lieutenant-colonel Uhrich). — Organisation militaire de la Sardaigne, 1848 (extraits du *Spectateur militaire*, 7 pièces). — Lettres, rapports, états nominatifs et numériques en français et en italien relatifs aux opérations militaires de la guerre de l'indépendance italienne, 1848-1849 (21 pièces, dont un imprimé). — Copie d'une lettre du général La Marmora, sans date (2 pages). — Rapport du vice-consul de France à Lerici au consul général de France à Gènes, 16 septembre 1850 (copie, 8 pages). — « Discours sur l'armée piémontaise et son organisation, » par Charles Corsi, major d'artillerie en retraite..., traduit de l'italien par le capitaine Taisson, 1852 (incomplet de la fin, 120 pages). — Extraits de journaux, 1851-1860 (28 extraits). — Quatre lettres du commandant Waubert de Genlis sur la situation politique et militaire du Piémont, du 15 au 27 septembre 1852. — Lettres et notes (dont une relative au versement des archives de la Savoie et de Nice) de M. Drouyn de Lhuys, ministre des affaires étrangères, du chef d'escadrons de Gramont, de M. Guiche, ministre de France à Turin, concernant l'organisation de l'armée piémontaise, 1852-1861 (14 pièces, dont un imprimé). — Deux notes du colonel

E. Saget, sur l'organisation militaire, administrative, judiciaire, religieuse et financière en Savoie, sans date (12 et 14 pages).

XIX^e siècle. 84 pièces. Carton.

1571. Ile de Sardaigne, jusqu'en 1781.

1^o Description de l'île de Sardaigne, productions naturelles, commerce, avec détails biographiques concernant les principaux commerçants de l'île, sans date (pages 1 à 124); 2^o « Relation de la manière dont s'est gouverné le marquis de Jamaïque lorsqu'il était vice-roi en Sardaigne, et comme se perdit le royaume lorsque l'amiral Lac vint pour l'envahir... » (pages 129 à 142. Les pages 125 à 128 sont blanches). — « Projet pour l'établissement d'une compagnie de gens de négoce en l'isle de Sardaigne et des gros avantages que les intérêts du Roy et ses habitans en peuvent retirer, » sans date (13 pages). — « La Sardaigne a du nord au sud 80 lieues... » (2 pages). — « Mémoire sur le royaume de Sardaigne » (administration, finances, familles nobles) [66 pages]. — « Stato delle città, ville, incontrade, signori, diocesi e feudatari del regno di Sardegna » (19 pages). — « Mémoire sur le royaume de Sardaigne, l'étendue de ce royaume, sa situation et sa température » (14 pages). — « Extrait d'un ouvrage intitulé *Description de la Sardaigne*, imprimé en 1725 » (3 pages). — « Stato generale delle case, fuoci, uomini, donne et grano esistenti nel regno di Sardegna secondo la relazione fatta d'agl'infra espressi commissarii speditisi nel mese d'aprile d'ell'anno corrente 1728... » (19 pages). — « Stato di tutte le torri del regno di Sardegna dove vi sono descritti gli alcajdi ed artiglieri col loro nome, età, anni di servizio, e mestiere » (1 tableau). — « Regolatione di tutte le torri di questo regno, con le spese che y dette si fanno dalla Real Administratione » (8 pages ou deux pièces annexes). — État général des villes et villages composant le royaume de Sardaigne (en italien, 14 pages et un tableau). — « Relazione del corpo materiale, politico, giuridico, economico, ed ecclesiastico del regno di Sardegna nell' 1735 » (27 pages). — « Littorale dell'isola di S. Pietro in Sardegna » (carte avec relation concernant un projet de fortification à Carlo Forte, signée A. de La Vallée, 3 mai 1738, 3 et 5 pages). — Relazione del logotenente ed ingegnere Craveri del giro del regno fatto per riconoscere li territori, e spopolati per la collocazione di nuove popo-

lazioni », 13 avril 1747 (41 pages). — « Della popolazione della Sardegna, » postérieur à 1766 (2 pages). — Description des îles adjacentes à la Sardaigne (5 mémoires en italien, dont l'un portant la date du 28 mars 1766, une carte et un croquis). — « Mémoire concernant l'île de la Sardaigne, exposant sa situation, sa grandeur, sa population, ses productions, son commerce... » (11 pages et lettre d'envoi, signée d'Audibert Caille et datée du 1^{er} juillet 1768). — Stato generale delle persone, granaglie e bestiame (état statistique de l'île de Sardaigne), années 1771, 1773, 1774, 1776, 1777 (5 tableaux). — « Popolazione di Sardegna, 1781 » (1 pièce). — « Mémoire sur le royaume de Sardaigne, » s. d. (8 pages).

XVIII^e siècle. 36 pièces. Carton.

1572. « Descrizione del littorale del regno di Sardegna..., » par l'ingénieur De Vicenti, 1739.

XVIII^e siècle. 156 feuillets et tables des chapitres. 260 sur 225 millim. Cartonné.

1573. « Relation historique et géographique du royaume de Sardaigne et des principales îles adjacentes, faite à la fin de l'année 1746, » par l'intendant général comte de Viry.

XVIII^e siècle. 89 feuillets. 345 sur 235 millim. Cartonné.

1574. Ile de Sardaigne, 1785-1811.

« Extrait de mon voyage par mer à Constantinople, le 13 octobre 1785, » signé Abancourt (4 pages). — 1 mémoire, 6 tableaux et 1 carte, relatifs à la pêche du thon, le premier daté de 1720 et les autres de 1785 à 1789 (en italien, 8 pièces). — « Ristretto fondi e spese bilancio regno di Sardegna per l'anno 1787 » (27 pages). — « Progetto del bilancio generale del regno di Sardegna per l'anno 1790 » (27 pages). — Mémoire relatif aux moyens susceptibles d'améliorer le sort des habitants de l'île de la Maddalena, par de Chevillard, lieutenant de bord, 1791 (29 pages). — « Stato dei feudi di Sardegna, che comprende tutti i villaggi del regno, » compilato nei luglio 1791 (19 pages). — « Projet d'acquisition de l'île de Sardaigne, par la République française..., » signé E. Daudibert-Caille, 3^e complémentaire an III-19 septembre 1795 (7 pages). — « Mémoire sur l'île de Sar-

daigne, envoyé de Livourne, le 7 vendémiaire an V-28 septembre 1796, » par Albert Maurin, de Marseille (24 pages). — Extraits de divers mémoires sur la Sardaigne (l'un d'entre eux porte la date du 15 nivôse an V-4 janvier 1797) [6 pièces]. — « Mémoire sur la Sardaigne, » sans date (10 pages). — « Mémoire sur la forme d'administration provisoire à donner à l'île de Sardaigne devenue possession française, » par Coffin, consul de la République française en Sardaigne, 12 floréal an VII (1^{er} mai 1799) [10 pages]. — Trois mémoires du citoyen Angioy sur la Sardaigne, revenus, productions, 16 et 17 messidor an VII-3 et 4 juillet 1799 (3, 6, 14 et double, 8 pages). — « Observations du citoyen Guys, agent des relations extérieures..., » sur la conquête de la Sardaigne, vendémiaire an VIII-septembre-octobre 1799 (9 pages). — « Aperçu sur l'île de Sardaigne » (27 pages). — 4 mémoires de Coffin, consul de la République française en Sardaigne, présentés, 2 au Directoire et 2 au général Bonaparte, général en chef de l'armée d'Orient, an VII (5, 6, 7 et 18 pages, et un double, 6 pages). — « Mémoire sur la Sardaigne, » (Productions, impôts), sans date (12 pages). — « Mémoire succinct sur le système politique, les productions essentielles, le commerce et la navigation de la Sardaigne, et sur les moyens de les diriger vers la France, » par Souiris, ancien directeur et receveur des domaines et droits en Corse (9 pages), avec 2 lettres de l'auteur au 1^{er} Consul et 3 notes annexées, datées du 26 frimaire et 1^{er} nivôse an VIII-17 et 22 décembre 1799. — Mémoire sur la Sardaigne : avantages qui résulteraient de cette conquête, par Coffin et Angioy, 26 thermidor an VIII-14 août 1800 (5 pages). — « Notes sur la Sardaigne » (avantages que présenterait son acquisition), sans date (5 pages). — « Notice sur les fortifications de l'île de Sardaigne et sur ses forces militaires, » renseignements antérieurs à l'an XI (4 pages). — « Mémoire sur l'île de Sardaigne, » par M. Louis Simon, 18 prairial an XI-7 juin 1803 (32 pages et 3 annexes). — « Rapport sur l'état actuel de l'île de Sardaigne, » par le même (10 pages avec lettre de l'auteur au général Lauriston, 3 messidor an XI-22 juin 1803). — « Aperçu sur l'île de Sardaigne, » par Morand, commissaire ordonnateur, 16 messidor an XI-5 juillet 1803 (43 pages). — Trois lettres du citoyen Ornano, commissaire général des relations commerciales de la République française en Sardaigne, au citoyen Talleyrand, ministre des relations extérieures, datées des 10, 13 fructidor an XI, 29 nivôse an XII — 28, 31 août 1803, 20 janvier

1804. — Rapport du même commissaire à l'Empereur (10 pages, et lettre d'envoi, une page). — Deux projets de débarquement en Sardaigne, vendémiaire an XIII (7 et 11 pages). — Rapport de Talleyrand à l'Empereur (résumé de la correspondance du consul général en Sardaigne) [7 pages et annexe, 3 pages]. — Mémoire commençant par ces mots : « L'état militaire de ce pays..., » sans date (8 pages). — Réponses aux questions transmises par M. Salmatoris, préfet du palais, au général de brigade Courte, sans date (9 pages avec notice et état de services de ce général). — « Notice sur l'île de Sardaigne, » par le général de division César Berthier (15 pages). — « Renseignements sur la Sardaigne, » par le général Morand, commandant en chef de la Corse (4 pages et lettre d'envoi de l'auteur, datée du 4 juillet 1810). — Notes et renseignements sur la Sardaigne, 1811 (7 feuillets). — « Réponse à une dépêche de Sa Majesté sur quelques ports de Corse et de Sardaigne, » par Decrès, ministre de la Marine, 2 septembre 1811 (13 pages, et 8 cartes, dont 4 gravées).

XVIII^e et XIX^e siècles. 75 pièces. Carton.

1575. — Italie, 1687-1773.

« Mémoire sur l'état du Milanais, sa situation, son revenu, ses forces, de quelle manière on y peut établir des contributions et y porter la guerre, fait en l'année 1687 » (18 pages). — Mémoire « touchant la guerre présente en Italie, » par Tornielle (10 pages, et lettre d'envoi de l'auteur, datée du 25 septembre 1696). — « Précis des mémoires de l'année passée et de l'année présente sur les affaires d'Italie, à Versailles, au mois de février 1702 » (39 pages). — « Extraits de quelques anecdotes..., » empruntés à un manuscrit de 1703, faits en vendémiaire an VII (2 exemplaires, 3 et 4 pages). — « Extrait de l'histoire de Venise du cavalier Batiste Nani..., » en marge une annotation postérieure à 1714 (10 pages). — « Projet de guerre en Italie avec l'alliance du roi de Sardaigne..., » sans date (50 pages). — « Description du château et de la ville de Milan, 1733 » (2 feuillets). — « Mémoire concernant la guerre présente d'Italie, » 1733 (8 pages). — « Mémoire sur les places et sur les pays de la domination autrichienne en Italie, » 1733 (7 pages). — « Mémoire sur Mantoue, » avec *addenda* de 1734 (32 pages). — « Projet de guerre en Italie..., » 1734 (63 pages). — « Projet pour le passage de l'Oglio, »

par le chevalier de Folard, sans date (19 pages). — Extraits et notes sur la manière de bloquer Mantoue, 1734 (3 pages). — « Mémoire concernant différentes attaques pour Mantoue, » par de Vidon, commissaire d'artillerie, 28 février 1734 (10 pages). — « Mémoire sur l'Oglio, » 1734 (7 pages). — Projet pour l'établissement des troupes pendant la campagne prochaine, 4 septembre 1734 (12 pages). — « Projet pour s'emparer de Borgoforte..., » 1734 (11 pages). — « Notes sur la rivière du Tessin, » 1735 (une page). — Projet de campagne en Lombardie et dans le Mantouan, par La Blotière, 6 janvier 1735 (17 pages). — « Mémoire pour M. de Maillebois, » mars 1735 (vallée du Pò) (10 pages). — « Devis concernant l'expédition de la ville de la Mirandole, » par La Blotière, 5 juillet 1735 (10 pages, plan et lettre d'envoi). — Recueil de mémoires relatifs aux vallées de l'Adige et de l'Oglio, par le lieutenant-général de Maillebois, les ingénieurs La Blotière et Dagieu, 1735 (48 pages). — « Mémoire concernant l'expédition de Mantoue, » par La Blotière, 16 juillet 1735 (11 pages et plan). — « Mémoire sur le siège de Mantoue, du 11 août 1735 » (11 pages). — « Mémoire concernant les postes de la Ferrara et les environs, » par La Blotière, 9 octobre 1735 (9 pages et carte). — Mémoires sur la communication de l'Oglio à Borgoforte et sur le cours de la Fossa Pozzola, 17 et 18 novembre 1735 (quelques parties communes avec le recueil précédent, 4 et 5 pages et 2 cartes). — « Extrait d'un mémoire sur le Tessin..., » 1736 (7 pages). — « Mémoire sur le Milanais, » au point de vue de l'administration, de la population, des productions naturelles, du commerce, 1736 (379 pages). — Cours de l'Oglio, 12 janvier 1736 (26 pages). — « Mémoire sur la construction des ponts... pour l'armée d'Italie, » par Turmel (14 pages et lettre d'envoi de l'auteur, du 31 mai 1736). — Mémoire sur les diverses contrées et villes de l'Italie : « L'Italie est un des pays du monde les plus célèbres..., » 1737 (67 pages). — Italie, 1744 (Plan de campagne) [6 pages]. — Mémoire sur Crémone (8 pages, incomplet du commencement). — « Mémoire sur la campagne prochaine... » (13 pages). — « Recueil de différents mémoires, projets, descriptions des passages des Alpes et autres pièces relatives à l'Italie, par M. de La Villeurnoy » (44 pages). — « Routes de Gènes pour pénétrer dans le Pavésan et le Milanais » et communication entre la Provence, le Dauphiné et le Piémont (parties communes avec le précédent mémoire, — 28 pages). — « Considérations sur l'état présent des fortifications de

Mantoue..., en conséquence de la visite que moi soussigné... en ai faite à la fin de décembre 1745, » par de Bohn, colonel et ingénieur (24 pages). — État des fortifications de Pizzighettone, par de Bohn, colonel et ingénieur, 30 janvier 1746 (12 pages). — « Note sur un camp proposé par M. de Bourcet de la Saigüe, le 18 avril 1746, dans les environs de Plaisance » (2 pages). — « Projet donné en 1746 pour la défense du comté de Nice » (13 pages). — Reconnaissance du 26 mai 1747 : chaîne des Apennins (9 pages). — Trois mémoires sur un plan de campagne pour l'année 1747, l'un d'eux est du maréchal de Belle-Isle (20, 21 et 23 pages et annexes, 4 pages). — « Relation succincte du château de Milan..., » par de Bohn, 10 août 1749 (11 et 15 pages). — « Relation de Mantoue, » par le même, 23 septembre 1749 (70 pages). — Mémoire sur un projet de campagne en Italie, par le colonel comte de Sormani (11 pages, lettre d'envoi, datée du 9 mars 1750, et compte-rendu de ce mémoire, 6 pages). — « Mémoire concernant le fameux camp du Seraglio, la ville de Mantoue..., » par Donnadei, colonel d'infanterie, ingénieur en chef à Briançon, 20 janvier 1773 (32 pages).

XVII^e et XVIII^e siècles. 62 pièces. Carton.

1576. — Italie, de 1775 à l'époque du Consulat.

« Mémoire sur la Lombardie » et les passages de la Suisse dans ce pays, par Dupuit, lieutenant-colonel de dragons, 3 août 1775 (100 pages). — « Idea topografica del Trevigliano, » 1784 (7 pages). — « Projet d'un plan de campagne en Italie, 1792, » par Félix Henin, ancien chargé d'affaires de la République française à Venise (50 pages, et pièce annexe). — « Extrait d'un plan de campagne pour les armées d'Italie et des Alpes, » sans date (6 pages). — Mémoires et reconnaissances faits par les officiers de l'armée d'Italie en 1796 et 1797 (70 pièces). — Relation, par le général Desaix, de son voyage en Suisse et en Italie en 1797 (autographe, 74 feuillets de différents formats, et copie partielle, 133 pages. Ce manuscrit a été publié par A. Chuquet, sous le titre : *Journal de voyage du général Desaix, Suisse et Italie* [1797], Plon, 1907). — « Rapport historique et politique sur les bailliages italiens à l'époque du mois de germinal an VI, » par Hénin, adjoint à l'état-major général de l'armée d'Italie, 27 germinal an VI-16 avril 1798 (51 pages, carte et lettre de l'auteur). — Différends entre la Ligurie et le Piémont, par l'adjudant-commandant

Tibelle, 16 brumaire an VII-6 novembre 1798 (5 pages). — « Reconnaissance du Pò... » par Rossi, chef de bataillon du génie, 26 frimaire an VII-16 décembre 1798 (8 pages). — « Sous le château de Trezzo, l'Adda coule dans une gorge... » sans date ni nom d'auteur (5 pages). — Recueil de reconnaissances faites en Italie par divers officiers, de l'an V à l'an VII (1 volume, 133 pages). — « Extrait d'un mémoire du citoyen Forfait, ingénieur ordonnateur de la marine française, sur la marine de Venise, lu le 21 vendémiaire an VIII-13 octobre 1799 (43 pages). — « Mémoire sur l'Italie aux consuls », par Edouard Lefebvre, ci-devant employé aux Relations extérieures (21 pages et lettre d'envoi de l'auteur, du 2 frimaire an VIII-23 novembre 1799). — Un tableau statistique du Padouan (1800). — Un tableau statistique du territoire de Castelfranco. — Communications de la Suisse avec l'Italie par la Valteline, an VIII (8 pages). — Deux reconnaissances du Tessin, par le capitaine du génie Boutin, 24 et 26 prairial an VIII-13 et 15 juin 1800 (3, 3 pages, cartes et croquis). — « Mémoire sur la reconnaissance militaire et topographique de la ligne occupée par l'armée française sur le lac d'Idro... » par A. Chabrier, chef de bataillon des ingénieurs géographes, 25 thermidor an VIII-13 août 1800 (37 pages). — Reconnaissance d'Asola, par le chef de bataillon Tibelle, 28 frimaire an IX-19 décembre 1800 (3 pages et plan). — Description du val Camonica, par le chef de bataillon Dominicetti, 5 fructidor an VIII-23 août 1800 (traduction française, 21 pages). — « Observations sur la rivière de l'Adda et la manière de la défendre, » sans date (18 pages). — Reconnaissance de la ligne occupée par l'armée française sur le lac d'Idro, la Chiesa, l'Oglio et le Pò, par le chef de bataillon Chabrier, 25 thermidor an VIII-13 août 1800 (27 pages). — « Coup d'œil général sur le Padouan » et reconnaissance, par Martinel, 1800-1801 (11, 27, 174 pages, et double partiel, 38 pages).

XVIII^e et XIX^e siècles. 102 pièces.

1577. Italie, 1801.

Mémoires topographiques, statistiques et militaires concernant la région située entre l'Adda et l'Adige, par les ingénieurs géographes, Martinel, Duvivier, Laignelot, André, Cabos, Cicille, Lerouge, Pasquier, Santerre, Velasco, 1801.

XIX^e siècle. 27 cahiers. Carton.

1573. Italie, 1801 (*suite*).

Dictionnaire topographique, historique et militaire concernant les états vénitiens, fait au bureau topographique de l'armée d'Italie à l'occasion d'une reconnaissance effectuée le 26 nivôse an IX-16 janvier 1801 (60 pages). — « Mémoire sur la reconnaissance du pays vénitien occupé par l'armée... » faite pendant l'armistice conclu le 16 janvier 1801 (3 cahiers de 24, 29 et 38 pages). — « Notes détachées sur le pays (Véronais), parcouru dans le mois de nivôse an IX, » signées Martinel, chef de section du centre (32 pages). — « Notions particulières sur le pays parcouru par la lieutenance du centre pendant la campagne de l'an IX, » signé par le même, 30 nivôse an IX-20 janvier 1801 (67 pages). — « Mémoire sur les environs de Montebello, » par Chaboud, 11 pluviôse an IX-31 janvier 1801 (14 pages). — « Reconnaissance du pays vénitien faite au mois de pluviôse an IX... » par le chef de bataillon Tibelle, chef de section topographique (40 pages). — Statistique de Mestre et de son territoire, 20 février 1801 (Un tableau, en italien). — Reconnaissance des vals Camonica, Sabbia, Trompia, etc., signé Morlaincourt, commandant en chef par intérim le génie de l'armée des Grisons, 5 germinal an IX-26 mars 1801, double d'un manuscrit déjà catalogué sous le n° 472 (9 pages). — Cartes et sondes de la rade de Goro et de la partie de la côte de la Méditerranée comprise entre Volani et Rimini, par le lieutenant de vaisseau Dubousquet, mars-mai 1801 (10, 14 pages, 2 cartes et 3 pièces annexes). — « Reconnaissance militaire et topographique d'une partie du Véronais et du Vicentin, » par Chaboud, ingénieur géographe, 15 germinal an IX-5 avril 1801 (124 pages). — Reconnaissance d'une partie des côtes de l'Adriatique et du cours de l'Offanto, par le capitaine du génie Plagniol, 20 floréal an IX-10 mai 1801 (21 pages). — Tableau statistique d'une partie du Padouan, par Jullien, capitaine ingénieur géographe, 21 floréal an IX-11 mai 1801. — Mémoires et notices du lieutenant Pelet, ingénieur géographe, relatifs à diverses reconnaissances (5 cahiers), à l'histoire des guerres dans l'Italie septentrionale depuis Charles VIII (7 pages), au nivellement et au défilement de la place de Peschiera (21 pages, et fragments de rédaction et annexes, 10 pièces ou feuillets), à la Corona et Sermonone (17 pages), aux pays compris entre le lac de Garde et l'Adige (157 pages, 3 tableaux, carte du Monte-Baldo et 4 carnets de notes), au dictionnaire de la carte du pays entre le Pô, l'Adige et l'Adda (4 et

6 pages). [Les manuscrits de Pelet, qui précèdent, proviennent de la succession de cet officier général]. — « De la disposition des places fortes en Italie, » sans date ni nom d'auteur (6 pages).

XIX^e siècle. 35 pièces. Carton.

1579. Italie, 1802-1803.

Mémoire sur Trévise, par Oettel, capitaine d'ingénieurs, 1802 (107 pages). — Mémoires et notes sur la feuille 116 de la carte d'Italie, par André, Cabos, Chaboud, Cicille, Duvivier, Laignelot, Lerouge, Prato, Santerre, Velasco, ingénieurs géographes, 15-18 janvier 1802 (4 cahiers de 10, 13, 15 et 21 pages). — « Mémoire raisonné sur Mantoue..., » par Costanzo, chef de bataillon du génie italien, 1^{er} germinal an X-22 mars 1802 (31 pages et carte). — « Mémoire sur une partie de la feuille 133, par Cabos, lieutenant ingénieur géographe, » 17 prairial an X-6 juin 1802 (27 pages). — « Mémoire sur une partie de la feuille 148, par les citoyens Cabos et Chaboud, ingénieurs géographes, » 18 fructidor an X-5 septembre 1802 (18 pages). — Mémoire sur le Véronais, par Pelet et Cavaillher, 1^{er} vendémiaire an XI-23 septembre 1802 (38 pages, tableau statistique et annexe). — Mémoire relatif à la feuille 100 (Cassano, Treviglio), par Pelet (46 pages et tableau statistique). — Cahier topographique militaire des communes de Villafranca, Isola-Alta, etc., par Simondi et Benedetti, ingénieurs géographes, 3 vendémiaire an XI-25 septembre 1802 (67 pages). — Mémoire sur la partie orientale de la feuille 148, par Chaboud, ingénieur géographe, 3 vendémiaire an XI-25 septembre 1802 (30 pages). — « Reconnaissance de la rive droite du lac Majeur..., » par le général de division Chasseloup, 16 vendémiaire an XI-8 octobre 1802 (10 pages). — « Description géographique des communes... » de Villafranca, Valeggio, Mozzecane, par les ingénieurs géographes Cabos et Lasseret (15 pages et tableau statistique). — Mémoire sur la partie orientale des bandes 1 et 2 de la feuille 10, par Cavaillher et Pelet, ingénieurs géographes, 12 frimaire an XI-3 décembre 1802 (8 pages et tableau statistique). — Mémoire sur les communes de Castelnovo, S. Giorgio..., » par Lerouge, ingénieur géographe (1802) [29 pages et tableau statistique]. — Reconnaissance de la feuille 147 et 161 (Mémoire sur Mantone), par Pelet, ingénieur géographe, an X-1802 (169 pages). — Minute du précédent (128 pages). — Mémoire topographique des pays compris

entre l'Adige et le lac de Garde, par le même, vendémiaire an XII-septembre 1803 (217 pages et tableau statistique). — Minutes et fragments de rédaction, du même (7 feuilles et cahiers).

XIX^e siècle. 28 pièces. Carton.

1580. Italie, 1803.

« Description géographique des communes faisant partie de la bande 4 et 5 dans la partie orientale de la feuille 10, sud-est, » par les ingénieurs géographes Cabos et Lasseret, 10 nivôse an XI-31 janvier 1803 (14 pages et tableau statistique). — Renseignements statistiques fournis à l'ingénieur géographe Simondi par les officiers municipaux des villages, communes et contrées de Lonato, Maguzano, Desenzano, Rivoltella, Sermione, Polpinazze, Arzaga, S. Felice, Soiano, Puvignaco, Raffa, Moniga, Padenghe, Manerba, août-novembre 1803 (1 liasse). — Description physique, statistique et militaire de quelques communes du distriet de Salo, par les ingénieurs géographes Cabos et Lasseret, 30 nivose an XII-18 décembre 1803 (74 pages et tableau statistique). — Statistique de Vérone et de ses environs, par André, Cicille et Tugot, ingénieurs géographes (40 pages). — « Mémoire et anecdotes du pays de Gavardo et ses environs, » traduit de l'italien (24 pages). — « Cours du Mincio, » par le capitaine du génie Delmas (11 pages, pièce annexe, carte et lettre de l'auteur, en date du 20 brumaire an XII-12 novembre 1803, 6 pages). — Tableaux de renseignements statistiques recueillis dans les communes par les ingénieurs géographes, septembre-novembre 1803 (14 pièces).

XIX^e siècle. 25 pièces. Carton.

1581. Italie, 1803-1804.

Mémoire topographique, statistique et militaire concernant une partie de la feuille 10, sud-est (communes de Bovolone, Malavicina... Anghiari), par Benedetti et Simondi, ingénieurs géographes, 15 janvier 1803 (71 pages). — Carte générale du royaume d'Italie dressée par les soins du bureau topographique français dans ce royaume : dictionnaire topographique, historique et militaire relatif aux feuilles 1 (section nord-est) [1 cahier, 53 pages], 3 (section nord-est) [1 cahier, 109 pages], 4 et 10 (section nord-est) [1 cahier, 183 pages], 4 (sud-est) [100 pages], 5 (nord-est) [129 pages], 9 (37 et 21 pages), 10

(68 pages), 11 (sud-est) [11 pages], 12 (37 et 81 pages), 20 (sud-est) [52 pages], 23 (sud-est) [45 pages], 24 (sud-est) [18 pages], 34 (sud-est) [11 pages], 35 (sud-est) [18 pages], 39 (sud-est) [15 pages]. — « Coup d'œil sur la bande septentrionale de la feuille 2 » (17 pages). — « Coup d'œil sur la feuille 5 » (40 pages). — « Polesine et Rovigo » (47 pages). — « Coup d'œil général sur les feuilles 1 et 3, section nord-est » (27 pages). — « Coup d'œil sur la feuille 9 » (4 pages).

XIX^e siècle. 24 pièces. Carton.

1582. Italie, 1804.

Renseignements statistiques concernant la population, l'agriculture, le commerce, l'industrie, le logement des troupes, fournis aux ingénieurs géographes par les municipalités, 1804 : département du Bas-Pô (84 cahiers), du Mella (6 cahiers), du Serio (60 cahiers).

XIX^e siècle. 150 pièces. Carton.

1585. Italie, 1805-1807.

« Etat général de toutes les communes du département du Pô, de leurs dépendances et de la population de chacune d'elles. Certifié par nous préfet du département du Pô. (Signé :) C. Loysel, sans date (31 pages). — Rapports, notes du lieutenant ingénieur géographe Pelet : 1^o Rapport de la reconnaissance de Vérone autrichienne... (16 pages), 2^o Listes de noms portés sur la carte du théâtre de la campagne d'Italie en 1805 (8 feuillets), 3^o Note militaire sur un mouvement présumé des Autrichiens en Italie, 1805 (7 pages). — « Défense présumable de Mantoue, d'après les projets adoptés pour cette place, » 20 germinal an XIII-10 avril 1805 (2 pages). — « Description des frontières de l'Italie, accompagnée de réflexions sur sa défense » (17 pages). — Mémoires sur les champs de bataille d'Italie : Mémoire militaire sur la bataille de Montenegino, remis par le lieutenant Brambilla le 30 brumaire an XIV-21 novembre 1805, en italien (6 pages); Mémoire militaire et statistique sur la commune d'Ellera, par le sous-lieutenant Simondi, 25 frimaire an XIV-16 décembre 1805 (23 pages); Mémoire sur Ellera (3 pages); Tableaux des cotes de hauteur observées sur les champs de bataille en 1805 et 1807 (10 cahiers); coup d'œil sur la partie de la carte où se trouvent Ellera, Savone, Sassello, Stella, par le chef de bataillon Martinel (4 cahiers); Tableau statis-

tique du champ de bataille du Tagliamento; Mémoire statistique et militaire des communes de Pietra, Loano..., par Simondi, 30 avril 1807 (en italien, 158 pages); « Mémoire statistique, historique et militaire du canton de Final, » relatif au champ de bataille de Loano, par Charles Bentabole, lieutenant ingénieur géographe, 15-17 mai 1807 (73 pages et 8 états statistiques); Mémoire statistique, historique et militaire du canton de Calizzano, pour l'étude du champ de bataille de Loano, par L. Brambilla, lieutenant ingénieur géographe, 18 juillet 1807 (en italien, 68 pages); Mémoires militaires et statistiques : 1° sur la commune de Stella, par Bentabole, lieutenant ingénieur géographe, 30 août 1807 (36 pages); 2° sur la commune d'Albissola Marina, par Brambilla, lieutenant ingénieur géographe, 14 octobre 1807 (en italien, 38 pages); 3° sur le canton de Sassello, par le même, 27 novembre 1807 (en italien, 42 pages); 4° sur la commune de Paretto, par Simondi, sous-lieutenant ingénieur géographe, 30 novembre 1807 (en italien, 11 pages et 3 tableaux statistiques), 5° sur la commune de Savone, par C. Bentabole, lieutenant ingénieur géographe, 30 décembre 1807 (42 pages et 5 tableaux statistiques). — Bureau topographique français en Italie, carte générale du royaume d'Italie : dictionnaire de la feuille 2 (88 pages). — Mémoire sur Mantoue, 9 décembre 1805 (14 pages) — Cartes de la reconnaissance militaire du pays compris entre le Tagliamento et l'Insonzo, ordonnée par le maréchal Massena et exécutée par les ingénieurs géographes français pendant les mois de frimaire et nivôse an XIV et janvier 1806 (30 feuilles). — « Prospetto statistico de paesi ex-veneti, ceduti a sua Maesta l'Imperatore e Re nella pace di Presburgo » (Rapport à l'Empereur de M. A. Aldini, ministre secrétaire d'état du royaume d'Italie), Paris, 21 février 1806 (32 pages). — Mémoire sur un projet de rectification de frontières entre le royaume d'Italie et le Tyrol, par le colonel Brossier, 31 mars 1806 (5 pages et pièce annexe, 3 pages). — Carte du cours supérieur des rivières de l'Insonzo, du Judri et du Natisono, avril 1806. — « Mémoire sur le territoire de Monfalcone et les frontières, avec celui de Gradisca, » par Delachasse-Verigny, capitaine adjoint, 26 avril 1806 (6 pages et extrait du même, 3 pages). — Mémoire topographique sur le val Trompia et le val Sabbia, par Simondi, ingénieur géographe, 20 juillet 1806 (92 pages). — Mémoire sur Peschiera, par le chef de bataillon du génie Haxo, 23 août 1806 (8 pages). — « Note sur Venise, » par le lieutenant-colonel du génie Bouvier, 1^{er} octobre

1806 (5 pages). — « Rapport sur les places du royaume d'Italie au 15 novembre 1806, » par Delachasse-Vérigny, capitaine adjoint (14 pages). — Mémoire sur les batteries flottantes proposées pour la défense de Venise, par le chef de bataillon du génie Marion, 15 novembre 1807 (17 pages et 4 feuilles de plans). — Projet de limites pour la principauté de Lucques, par S. A. I. la princesse de Lucques et de Piombino (autographe, une page, lettre d'envoi à l'Empereur, une page, et carte de la république de Lucques). — 3 décrets de Napoléon I^{er} relatifs à la division du royaume d'Italie en départements et à son administration, datés des 8 juin 1805, 29 avril 1806 et 22 décembre 1807.

XIX^e siècle. 101 pièces. Carton.

1534. Italie, 1808-1811.

Note dictée par l'Empereur sur les lignes de la Piave, de l'Adige et du Mincio et idées du chef de bataillon Haxo sur la défense du royaume d'Italie, 13 juillet 1808 (9 pages). — « Mémoire sur la citadelle de Turin, » par le capitaine du génie Contèle (2 exemplaires avec variantes, datés l'un 20 juillet, l'autre 1^{er} août 1808, 14 et 15 pages et lettre d'envoi). — Mémoires statistiques, historiques et militaires sur les communes de Cengio, par Simondi, sous-lieutenant ingénieur géographe, 30 mai 1808 (15 pages), Rocchetta-Cengio, par le même, 8 juin 1808 (14 pages), Roccavignale, par le même, 24 juin 1808 (17 pages), Giusvalla et Mioglia, par Charles Bentabole, lieutenant ingénieur géographe, 1^{er} juillet 1808 (31 pages), Prierio, par Simondi, sous-lieutenant ingénieur géographe, 15 août 1808 (21 pages), Nocetto, par le même, 1^{er} septembre 1808 (7 pages), Pallare, par Charles Bentabole, lieutenant ingénieur géographe, 15 septembre 1808 (23 pages), Mallere, par le même, 5 octobre 1808 (25 pages), Biestro, par Brambilla, lieutenant ingénieur géographe, 8 octobre 1808 (26 pages), Roburento, par Bentabole, lieutenant ingénieur géographe, 15 octobre 1808 (20 pages), Montaldo, par Brambilla, lieutenant ingénieur géographe, 30 octobre 1808 (28 pages), Monasterolo, par Porta, maire, 7 novembre 1808 (6 pages), le canton de Ceva, 15 novembre 1808 (17 pages), le canton de Salicetto, par Charles Bentabole, lieutenant ingénieur géographe, 8 décembre 1808 (35 pages), le canton de Murazzano, par Brambilla, lieutenant ingénieur

géographe, 22 décembre 1808 (56 pages), la commune de Scaletta, par le même, 1808 (29 pages), 7 tableaux de population des cantons de Monesiglio et de Ceva. — Élévation de quelques points des états ex-vénitiens (1 tableau et 5 pièces). — Commission des limites : rapports des commissaires français chargés de régler, de concert avec les commissaires italiens, les limites de l'Empire français et du royaume d'Italie, avec lettres, décrets, arrêtés, traités, conventions, notes et cartes y relatifs, 1808-1810 (28 pièces). — « Mémoire topographique, historique et militaire du pays compris entre la Piave et l'Isonzo dans les états ex-vénitiens, » par Cicille, capitaine au corps des ingénieurs géographes, 10 avril 1809 (159 pages et tableau statistique). — Mémoire sur l'île de Ponza, par Morlaincourt, capitaine du génie, 9 février 1810 (5 pages). — Démarcation des frontières du royaume d'Italie du côté du Tyrol : rapport de Marescalchi à l'Empereur, du 2 août 1810 (5 pages, carte, et 2 annexes). — Rapport de Champagny à l'Empereur (sans date) et lettre de M. Aldini, secrétaire d'Etat du royaume d'Italie, à Champagny, 7 novembre 1810, au sujet de la démarcation de la frontière du royaume d'Italie du côté de la Suisse (6 et 3 pages). — Démarcation du royaume d'Italie et des provinces illyriennes : rapport à l'Empereur, du 20 novembre 1810 (non signé), et carte. — Décrets d'Eugène Napoléon relatifs à la répartition des communes entre les différents cantons et districts des départements de l'Adige, de l'Adriatique, du Bacchiglione, de la Brenta, du Metauro, du Musone, du Passariano, du Rubicon, du Tagliamento, du Tronto, et de la Piave (Le décret concernant le département de la Piave est du 1^{er} février 1811, les autres sont du 28 septembre 1810. — 11 pièces).

XIX^e siècle. 83 pièces. Carton.

1585. Italie, 1811-1857.

« Mémoire statistique, historique et militaire sur les départements de Bacchiglione, » par Tugot, capitaine au corps des ingénieurs géographes, 1811 (86 pages et tableau statistique). — Projet de réunion d'une partie du canton du Tessin au royaume d'Italie (lettre de Champagny, ministre des relations extérieures, au landamman de la Suisse, 13 février 1811; rapport du comte A. de Talleyrand à l'Empereur, 18 mars 1811; rapport de Champagny à l'Empereur, 4 avril 1811,

apostillé de la main de Napoléon ; rapport d'Eugène Napoléon à l'Empereur, 9 avril 1811 [4 pièces]. — « Mémoire succinct sur les établissements et les batteries qui défendent les côtes de l'île d'Elbe, » par le sous-directeur des fortifications de l'île d'Elbe, 1^{er} mai 1811 (9 pages). — Notes diverses concernant le service des ingénieurs géographes en Italie en 1811 (lettre du colonel Brossier au prince Eugène, canevas d'opérations géodésiques) [9 feuillets et 3 cartes]. — « Mémoire topographique du pays ex-vénitien compris entre l'Adige et la Piave, » par Cicille, capitaine ingénieur géographe, 31 janvier 1812 (47 pages). — « Etat des mappes qui existent au cadastre et dont je fais faire les réductions en 1813 par les dessinateurs » (20 pages). — « Rapport sur Alexandrie, » par le général de division comte d'Anthouard, 15 décembre 1813 (8 pages et plan). — « Riconoscenza militare del corso del fiume Panaro, » 1814 (5 pages). — « Mémoire d'une reconnaissance militaire des routes qui communiquent de la Toscane avec le Modenais, » 1814 (24 pages, 14 cartes et plans dont un du fort du Belvédère à Florence). — « Tableau statistique de l'état actuel de l'Italie indépendante, autrichienne, française, suisse et anglaise ». — « Notes sur l'Italie, » avril 1831 (7 et 8 pages). — Lettres de M. Texier, agent de correspondance, 25 février 1830-11 mai 1831 et documents le concernant (9 pièces). — Correspondance entre le Ministre de la guerre et le Ministre des Affaires étrangères, le Ministre de l'intérieur, le général Merlin, commandant en Corse, du 14 mars 1831 au 13 mars 1855, au sujet de la situation politique et militaire en Italie et principalement en Lombardie (15 pièces). — Extraits d'ouvrages et de journaux concernant les événements politiques et militaires en Italie et notamment en Lombardie, 1834-1849 (15 pièces et 20 feuillets). — « Tableau sommaire des événements survenus depuis le 1^{er} janvier 1849, jusqu'au mois de septembre 1850, » par le capitaine d'état-major de Coynart (18 cahiers). — 27 dessins relatifs à la route du Stelvio ou mont Cristolino, par Favart, agent consulaire à San Remo, 1853, avec notice (45 pages). — Route de Chiavenna au plateau de Splügen : 21 dessins et notice (8 feuillets). — « Quelques notes sur un voyage dans la Haute-Italie, » par le capitaine du génie A. Potel, 24 juin 1857 (7 pages).

XIX^e siècle. 134 pièces. Carton.

1586. Italie, 1859-1861.

« Reconnaissance de la vallée de la Scrivia et des communications entre Busalla et Torrighia, » par O. de Bastard, capitaine d'état-major, 8 mai 1859 (4 pages et 3 pièces annexes). — « Description du pays compris entre le Mincio et l'Adige, » traduit de l'allemand par le capitaine de Milly, 2 juillet 1859 (15 pages). — « Notes sur des débouchés du Tyrol vers la Lombardie, » par le capitaine d'état-major H. Saget, 15 août 1859 (16 pages). — « Mémoire sur la position militaire et les ouvrages dits de la Stella, » par C. Aubry, capitaine d'état-major, 17 août 1859 (21 pages et 6 levés à vue). — Reconnaissance du cours du Pò depuis l'Adda jusqu'à la mer, par Marulaz, chef d'escadron d'artillerie, de Courville, chef de bataillon du génie, et Saget, capitaine d'état-major, septembre 1859 (52 pages, 1 état et 6 cartes, dont une sur toile; notamment note sur Ferrare avec plan). — « Mémoire sur le passage du Pò à Casalmaggiore, » par de Mauduit, capitaine d'état-major, 14 octobre 1859 (14 pages, tableau, statistique et plan). — « Mémoire sur la défense de Lombardie..., » par le capitaine d'état-major de Salles, 17 octobre 1859 (39 pages et levé). — Mémoire sur les environs de Milan, par C. Linet, lieutenant d'état-major, 1^{er} novembre 1859 (28 pages, levé à vue, plan, tableau, statistique et ordre). — « Mémoire sur la défense de la Lombardie contre une armée opérant par la Vénétie, » par Leperche, capitaine d'état-major, 8 novembre 1859 (40 pages et carte). — « Mémoire sur le cours de l'Oglio, » par Henderson, lieutenant d'état-major, 10 novembre 1859 (23 pages et levé à vue). — « Mémoire militaire sur Casteggio, » par Bourcart, lieutenant d'état-major, 12 novembre 1859 (29 pages, tableau statistique et levé à vue). — Tableau itinéraire de la route de Novi à Gavi, par E. Costa, capitaine d'état-major, 14 novembre 1859 (croquis et ordre annexés). — « Mémoire sur la position de Lodi, » par Jeanjean, capitaine d'état-major, 17 novembre 1859 (23 pages, tableau statistique et levé à vue). — Mémoire sur l'adduction des eaux à Milan, par le capitaine d'état-major Leplus, 18 novembre 1859 (19 pages et 4 feuilles de plans). — Mémoire sur la route de Milan à Monza, par Blanc, lieutenant d'état-major, 18 novembre 1859 (29 pages, levé à vue et tableau statistique). — « Mémoire sur le levé à vue de la route de Milan à Binasco..., » par Collin, lieutenant d'état-major, 20 novembre 1859 (38 pages, tableau statistique et 2 levés à vue). — Reconnaissance de la route de Milan à Rho, par

G. Guillet, capitaine d'état-major, 20 novembre 1859 (14 pages, tableau statistique et levé à vue). — Reconnaissance de l'Adda, entre Vaprio et Cassano, par Renouard, lieutenant d'état-major, 20 novembre 1859 (30 pages et levé à vue). — Mémoire sur l'organisation de l'armée italienne, par le capitaine d'état-major Capitan, 9 novembre 1861 (95 pages). — *La guerre d'Italie*, par Rustow (traduction de la 3^e partie : Solférino, par le capitaine de Milly, datée du 22 janvier 1860, 236 pages). — Extraits de journaux, 1860-1861 (4 feuillets et 1 cahier).

XIX^e siècle. 65 pièces. Carton.

1587. Italie, 1862-1867.

Correspondance et renseignements adressés au ministre de la guerre par le ministre des Affaires étrangères, concernant l'organisation de l'armée italienne, 19 juin 1862-4 décembre 1867 (18 pièces). — 9 décrets de Victor Emmanuel relatifs à l'organisation de l'armée, datés du 18 décembre 1864 (Imprimés). — « Ruolo nominativo per grado et anzianità degli uffiziali dell' arma d'artiglieria... » décembre 1865 (Imprimé, 254 pages). — « Breve descrizione delle artiglierie rigate dell' esercito italiano... » 1866 (Imprimé, 89 pièces). — Documents statistiques et renseignements divers relatifs à l'armée italienne provenant de la succession du général Schmitz, 1863-1866 (1 dossier, 14 pièces ou feuillets). — Correspondance et rapports du colonel Schmitz, attaché militaire à Florence, en 1866-1867 : 1^o 9 lettres au chef de cabinet du ministre, du 25 avril au 19 juillet 1866, 2^o 107 lettres, rapports et notes, du 19 avril 1866 au 25 décembre 1867. — « Histoire de la campagne de 1866 en Italie, » fragment de traduction de l'ouvrage allemand du capitaine Hold, publié à Vienne en 1867 (11 pages). — Lissa-Custoza, traduction d'un article paru dans le journal italien *l'Ombra sua torma ch'era disparita*, du 29 février 1912 (22 pages et 1 exemplaire de ce journal). — 1^o Extraits et traductions de brochures, revues et journaux italiens ou allemands, relatifs à l'organisation de l'armée et de la marine italiennes, 1862-1868; 2^o Journaux italiens : *l'Opinione, la Provincia, Gazzetta di Firenze*, 1865-1866 (48 pièces).

XIX^e siècle. 210 pièces. Carton.

1588. Italie, 1868-1869.

Traductions françaises et extraits de publications et de journaux

italiens, avec quelques imprimés, concernant l'organisation de l'armée italienne, 1868-1869. Parmi ces documents, se trouvent aussi quelques renseignements sur l'effectif et les pertes de l'armée italienne pendant la guerre de 1866, (32 pièces). — Lettres, rapports, notes, etc. adressés par le lieutenant-colonel de La Haye, attaché militaire à Florence, au Ministre de la guerre, du 15 janvier au 21 septembre 1869 (20 pièces).

XIX^e siècle. 52 pièces. Carton.

1589. Italie, 1870-1872.

Lettres, rapports et pièces diverses adressées par le lieutenant-colonel de La Haye, attaché militaire à Florence, au ministre de la guerre, du 19 mai au 1^{er} juin 1870 (11 pièces), et correspondance entre le Ministre de la guerre et l'attaché militaire à Florence, du 17 novembre 1868 au 7 septembre 1870 (cahier de 11 pages). — Renseignements statistiques, copies et extraits de journaux italiens, 1870 (8 pièces). — Lettres et communications du ministère des affaires étrangères au ministère de la guerre, du 9 mai 1871 au 25 novembre 1872 (39 pièces). — « Souvenir de Solferino et San Martino » (Description des ossuaires et jardins sacrés, avec dessins de monuments que les sculpteurs et mosaïstes italiens offrent d'ériger aux frais des familles, et indication des prix, brochure imprimée de 10 pages, accompagnées de planches, sans date). — Renseignements sur les lois et règlements de 1871 relatifs au recrutement (12 pièces). — Manœuvres italiennes : traduction d'un extrait de l'*Italia militare*, 1871 (122 pages).

XIX^e siècle. 72 pièces. Carton.

1590. Italie, 1871-1873.

Lois, décrets, règlements, renseignements divers concernant l'armée italienne, 1871-1873 (pour la plupart sous forme de traductions françaises, 18 pièces). — Etude critique sur l'ouvrage du marquis Fred. Carandini concernant le général Manfredo Fanti (in-4^o, Vérone, 1872), par le capitaine Beugnot (21 pages). — Rapports de M. de Gaufridy au ministre de la guerre, avec annexes, du 2 au 24 janvier 1872 (9 pièces). — 3 lettres du même au commandant Caffarel, du 8 septembre au 7 novembre 1872 (3 pièces). — Lettres et communications

du ministre des affaires étrangères et du ministre de l'intérieur au ministre de la guerre, du 5 février 1872 au 31 décembre 1873 (43 pièces). — Lettres et envois des généraux commandant les 8^e et 22^e divisions militaires au ministre de la guerre, du 6 mars 1872 au 22 juillet 1873 (26 pièces). — Envoi du lieutenant-colonel de La Haye, attaché militaire en Italie, au ministre de la guerre, 1^{er} décembre 1873 (2 pièces). — Notes et extraits de journaux, 1873 (7 feuillets et un journal).

XIX^e siècle. 103 pièces. Carton.

1591. Italie, 1874-1875.

Études, rapports, notes, copies de documents officiels, renseignements divers relatifs à l'armée italienne, 1874-1875 (29 pièces). — Lettres et communications diverses adressées au ministre de la guerre par les ministres des affaires étrangères, de la marine, de l'intérieur, le préfet des Alpes-Maritimes, les généraux commandant le 14^e et 15^e corps d'armée, du 15 mai 1874 au 5 octobre 1875 (31 pièces). — Extraits ou analyses de journaux, la plupart italiens, relatifs à l'armée italienne, 1874-1875 (2 liasses de 168 et 35 feuillets ou pièces).

XIX^e siècle. 62 pièces. Carton.

1592. Italie, 1876-1879.

Études, rapports, notes et extraits de journaux relatifs à l'organisation de l'armée italienne, 1876-1879 (34 pièces). — Mission du général Bocher aux manœuvres de 1876 : lettres du ministre de la guerre au chef de la mission, lettres du général Bocher, etc., instructions, thèmes (en italien) pour les dites manœuvres, cartes (70 pièces). — « Les Alpes et les compagnies alpines, » par le lieutenant Bertelli, traduction française (63 pages). — « L'armée italienne en 1879, » par E. Hardy, capitaine adjudant major au 130^e d'infanterie, 21 juin 1879 (12 feuillets). — Lettres et renseignements adressés au ministre de la guerre par les ministres des affaires étrangères, de la marine, de l'intérieur, le préfet de police, le préfet des Alpes-Maritimes, le chargé d'affaires de France en Belgique, le général Bourbaki, commandant le 14^e corps, le général Espivent de la Villeboisnet, commandant le 15^e corps d'armée; lettres du ministre de la guerre à l'attaché militaire en Italie, du 1^{er} avril 1876 au 15 novembre 1879

(54 pièces). — Extraits et résumés de journaux : 1876 (5 feuillets ou pièces), 1877 (19 feuillets), 1878 (8 feuillets), 1879 (8 feuillets).

XIX^e siècle. 130 pièces. Carton.

1595. Italie, 1879-1882.

Rapports et notes sur l'organisation de la cavalerie, de la gendarmerie, de la milice territoriale, sur le budget, notamment celui de la cavalerie, 1879-1881 (8 pièces dont 1 imprimé). — Rapports sur les missions officielles ou voyages effectués en Italie par divers officiers, pour étudier l'armée et la marine italiennes, avec cartes, plans et dessins en couleur d'uniformes (102 pièces). — Correspondance et renseignements adressés au ministre de la guerre par le ministre des affaires étrangères, les généraux commandant les 14^e et 15^e corps d'armée, du 14 janvier 1880 au 30 août 1882 (31 pièces).

XIX^e siècle. 141 pièces. Carton.

1594. Italie, 1883-1906.

Mémoires, rapports, etc., sur l'armée italienne, rédigés par divers officiers à la suite de voyages officiels en Italie, 1883-1885 (61 pièces). — Lettres et communications diverses adressées au ministre de la guerre par les ministres des affaires étrangères et de l'intérieur, les généraux commandant les 14^e et 15^e corps d'armée, etc., du 14 février 1883 au 30 avril 1884 (23 pièces). — Notices ou extraits de journaux concernant les officiers généraux de l'armée italienne, 1887-1906 (170 pièces). — Itinéraire et guide de la vallée de Turin à Bardonnèche et de la vallée de Bardonnèche à celle de l'Arc, traduit de l'italien, 1895 (2 pièces, 67 et 68 pages).

XIX^e siècle. 172 pièces. Carton.

1595. Italie : pièces sans date (période antérieure à 1789).

« Mémoire sur l'Italie, » par Villefranche (passages pour pénétrer en Italie en traversant les Alpes, notes sur les champs de bataille de la Madone de l'Orme, de Plaisance) [2 exemplaires, 23 et 27 pages].
 « Description des Alpes » (19 pages). — « Description des frontières de l'Italie, accompagnées de réflexions sur sa défense » (18 pages). —
 « Route de France en Italie par le Mont-Cenis » (28 pages). —
 « Mémoire sur la Savoie, » par M. Beaudouin (9 pages). — « Descrip-

tion des Bauges, en Savoie » (3 pages). — « Mémoire sur le comté de Nice » (15 pages). — « Mémoire en défensive sur le comté de Nice, » attribué à Bourcet (5 pages). — « Relations sur le comté de Nice » (19 pages). — « Mémoire sur la position des ennemis à la rive gauche de la Roya » (5 pages). — « Chemin et route qui conduit de la vallée de Barcelonnette dans la vallée de St-Pierre » (8 pages). — « Mémoire sur le comté de Beuil, » par Bourcet (2 exemplaires, 4 et 6 pages). — « Relation du camp de Terzo et des hauteurs de Montabon (10 pages). — « L'investissement de Coni est périlleux, » (6 pages). — « Mémoire sur la vallée de Lantosca » (5 pages et carte). — « De toutes les vallées pour pénétrer en Piémont... » (5 pages et carte). — « Réflexion sur la communication de Nice à Coni » (2 pages). — « Mémoire sur la vallée de Sture » (5 pages). — « Mémoire sur les dispositions à faire pour le siège d'Exilles » (15 pages). — « Situation du fort d'Exilles » (7 pages). — « Projet du siège d'Exilles » (8 pages). — « Mémoire et observations sur les dispositions militaires à faire pour les sièges d'Exilles et de Fenestrelles... » (2 cahiers, 9 et 14 pages). — « Description des montagnes apennines... » (47 pages). — Tables des villages du Piémont avec l'indication des régions auxquelles ils appartiennent (115 pages). — « Mémoire sur Lodi et ses environs » (3 pages). — « Remarques sur le cours de l'Adda et de l'Adige » (12 pages). — « Etat des lieux où l'on peut mettre des troupes le long de l'Oglio » (une page). — « Descriziõne de' passi che sono nella Valtellina... » (3 pages). — « Remarques du s. Chabrié, capitaine des sapeurs, sur les places du Milanais » (16 pages). — « Projet d'un système général de guerre en Lombardie » (32 pages). — « Notice sur la ville de Vérone » (en italien, 20 pages). — Mémoire du chemin qu'il paraît le plus convenable de tenir pour faire retirer sûrement les troupes qui seront à la Ferrara et à Rivoli... » (3 pages). — « Remarques sur l'Adige... » (25 pages). — Reconnaissance des vals Caprino, Polisella, du Véronais, du lac de Garde, de l'Adige, etc. (8 et 18 pages). — Moyens d'empêcher les ennemis d'entrer en Italie (6 pages). — Lettre sans signature ni destinataire où il est rendu compte d'une reconnaissance du Monte-Baldo (2 pages). — « Mémoire de M. de Chabanes sur les environs du lac de Garde » (2 pages). — Description du cours du Pò, du Tessin, de l'Adda, de l'Oglio (68 pages). — « Description du Mincio et d'une partie du Mantouan et lieux où passe cette rivière »

(20 pages). — « Mémoire » (Projet d'opérations dans le Mantouan, 13 pages). — Cours du Mincio et de l'Adige (43 pages.) — Cours du Pò (2 pages). — Mémoire sur le chemin de retraite des troupes qui seraient stationnées à La Ferrara et Rivoli (4 pages). — « Mémoire abrégé sur Mantoue » (4 pages). — « État alphabétique des bourgs et villages qui composent l'état de Parme » (8 pages). — « Projet pour la défense du Seraglio » (10 pages). — « Mémoire sur la Carfagnana » (2 pages). — Observations sur le pas de Monte-Croce et la position de Varese (3 pièces dont une double, 2, 2 et 3 pages). — « Reconnaissance itinéraire faite par le chevalier de Villefranche... » (de Grenoble à Antibes en traversant les Alpes et les Apennins) [48 pages]. — « Mémoire concernant les passages des monts Apennins pour entrer en Lombardie... » (60 pages). — « Côtes maritimes d'Italie entre Piombino et le détroit de Messine » (4 pages).

XVIII^e siècle. 59 pièces. Carton.

1596. Italie, pièces sans date (période postérieure à 1789).

Renseignements sur la route du Grand-Saint-Bernard au Pò (5 pages). — « Mémoire sur le fort de Gavi » (7 pages). — « Les fortifications de Fenestrelles sont bien plus étendues... » (5 pages). — « Questioni statistiche... » [sur la commune de Cedegolo] (22 pages). — « Etat des communes levées par les géomètres du cadastre dans le département du Reno » (3 pages). — Note sur les finances de la république lombarde (en italien, 30 pages). — Renseignements sur la commune de Racconis, fournis par le maire (4 pages). — Renseignements sur le bourg de Bra, province d'Alba (6 pages). — « Idée générale des feuilles I et 2 dans lesquelles on comprend le territoire du 4^e district du département d'Alto-Pò... » (28 pages). — Renseignements statistiques sur le château de Drologo, signé Simondi, ingénieur géographe (6 pages). — « Mémoire statistique, historique et militaire de Bedizzole et des communes environnantes, » par Tugot, ingénieur géographe (44 pages). — Mémoire sur le territoire d'Azolo (en italien, avec traduction française, 2 tableaux). — Renseignements sur le chemin du Simplon (3 pages). — « Nivellement depuis l'embouchure du canal des moulins de la Specia, à partir du niveau des eaux de la mer, jusqu'au pont de Brignato, sur la Verra, au dessus de Borghetto (23 pages). — « Questioni statistiche... » [sur la commune

de Malonno] (9 pages). — Notice sur le val Camonica (2 feuillets). — Tableaux statistiques relatifs à la commune de Pruneto (population, productions, etc.) [6 pages]. — « Itinéraire du pays de Chiavenna, de la Valteline et de la vallée Camonica avec l'indication des passages qui conduisent de ces vallées dans les Grisons, l'Engadine... » (50 pages). — « Route de Berne à Milan par le Simplon » (9 pages). — « Route de Berne à Milan par Fribourg, Saint-Maurice, Sion, Brigue..., Lugano » (8 pages). — « Route de Berne à Milan par le Grand-Saint-Bernard » (5 pages). — « Notes sur les différents passages de Suisse en Italie, » par le général d'Aultanne (16 pages). — « Vues générales sur les fortifications permanentes à établir pour la défense de la république cisalpine, » (16 pages). — 1° « Notes sur les projets de défense de Gènes » (6 pages), 2° « Mémoire militaire sur la partie du territoire pontifical... située au nord du Tibre » (117 pages), 3° 2 annexes sur l'influence prussienne dans les vallées vaudoises et l'opinion publique en Italie, datées du 25 septembre 1871 (4 et 5 pages. Les mémoires 1 à 3 qui précèdent ont pour auteur le commandant Caffarel, chargé de mission en Italie). — « Mémoire sur la frontière des Alpes, » par le capitaine Gendron, postérieur à 1870 (45 pages), et appréciation critique sur ce mémoire, 2 pages). — « Etat général des communes et différents lieux qui en dépendent ainsi que la population de chacun d'eux, formant les arrondissements communaux et cantons du département du Taro » (une pièce). — « Dipartimento di Livorno » (tableau statistique indiquant la population, une pièce). — « Reconnaissance de la rivière la Revonchi, » par l'aide de camp Jullien (3 pages). — Mémoire sur le territoire de Bassano (en italien, 11 pages). — « Descrizione topografica del distretto di Cittadella » (9 pages). — Reconnaissance de divers chemins partant de Bellune, Bassano, etc. (une page). — « Rapport du capitaine Chassignac, adjoint aux adjudants généraux, sur la reconnaissance qu'il a faite... des routes qui conduisent de Bellune à Pieve di Cadore, etc. » (6 pages). — « Reconnaissance dans le Frioul et le Cadorin » (14 pages). — « Mémoire sur la reconnaissance militaire des gorges du Tagliamento et de la Fella » (7 pages). — « Mémoire topographique sur la reconnaissance militaire du pays compris entre la Livenza, Sacile, la Piave, jusqu'à... Trévis, Mestre, Fusine et la mer, » par Villeneuve, ingénieur géographe (34 pages). — « Des lagunes de Venise » (10 pages). — Population des différentes

provinces de l'état de Venise (2 pièces). — Mémoire du comité de marine de Venise sur les causes du dépérissement et de la stagnation des travaux de l'arsenal (en italien, 7 pages). — Notice sur la banque et le bureau de la Monnaie de Venise (2 pages). — « Memoria sul val di Mazzara » (en italien, 5 pages). — « Mémoire militaire sur la place de Pescara, » par Feraudy, capitaine du génie (27 pages). — 2 mémoires sur la place d'Ancône (9 et 47 pages). — « Rapport sur l'île de Pianosa » (7 pages, note annexe et carte). — Population et forces armées des principaux états de l'Italie (un tableau). — « Tableaux des places militaires, des forteresses, etc., en Toscane, avec leurs forces respectives » (une pièce). — « Cadres de l'armée toscane » (1 tableau). — « Nuova carta geografica dello stato ecclesiastico, » par le P. Christoforo Maire, dédiée au pape Benoît XIV (une pièce). — « Reconnaissance politique et militaire d'une partie des États de Rome et de Naples, » par Chabrier, chef de bataillon du génie (51 pages). — Note sur les manœuvres de l'armée italienne (16 pages). — Thème de manœuvres (3 feuillets). — « Revues, parades et fonctions funèbres » (17 folios). — Note sur des travaux de fortification à Vérone, Clausen (une page).

XVIII^e et XIX^e siècles. 59 pièces. Carton.

1597. « Reconnaissances militaires sur les Apennins ». (Mémoires concernant les batteries de la côte de Ligurie, la république ligurienne, l'île d'Elbe, le royaume de Naples, la Sicile, la république de Lucques, la construction des ponts militaires sur les rivières d'Italie), ayant pour auteurs le colonel d'Abadie, les capitaines du génie Michel et Laffaille, le chef de bataillon Maubert, principalement du 9 floréal an VII à vendémiaire an IX, avec quelques mémoires datant de l'ancienne monarchie. Un certain nombre d'entre ces mémoires se retrouvent en double dans les divers cartons de la série des Reconnaissances relatives à l'Italie. Table des matières à la fin du volume

XVIII^e et XIX^e siècles. 266 pages. 195 sur 135 millim. Rel. veau fauve.

1598. « Lombardie ». (Reconnaissances militaires concernant la république cisalpine, le Milanais, la Valteline, le Tyrol, le Frioul, l'ex-état vénitien, le Mantouan, le comté de Bormio, l'Adda, l'Adige,

l'Oglio, la défense des lacs d'Italie, les débouchés du Valais en Italie, la route du Simplon), par Maillebois (1735), Pezé, le général Chasseloup, divers officiers et ingénieurs, époque de l'ancienne monarchie, de la République et du Consulat.

Table des matières à la fin du volume. Quelques-uns de ces mémoires se retrouvent en double dans les divers cartons de la série des Reconnaissances relatives à l'Italie.

XVIII^e et XIX^e siècles. 350 pages. 200 sur 140 millim. Rel. veau fauve.

1599. Italie : pièces doubles, de 1687 à 1877.

XVII^e-XIX^e siècles. 44 pièces. Carton.

1400. Gênes : république génoise et république ligurienne, 1706-1808, et pièces sans date.

« Discours sur la situation de Finale pour servir d'explication au plan où est dessiné le projet de la fortification qu'il faudrait y faire..., proposé par le s^r Samson des Hallois, le 24 juin 1706 » (3 pages). — « Mémoire sur la route de la rivière de Gênes, » 8 mai 1744, avec une « Addition... » (2 et 6 pages). — « Mémoire sur les chemins de la côte de Gênes et les débouchés... » au delà de l'Apennin, par Monteynard, 2 mai 1745 (22 pages et 2 lettres jointes). — « Mémoire sur le projet de marcher et d'attaquer en force par la rivière de Gênes, » par Bourcet, 5 avril 1747 (2 exemplaires, 7 et 11 pages). — 1^o « Mémoire sur la fortification de la ville de Gênes... » ; 2^o « Mémoire sur les postes qu'il faut occuper aux environs de Gênes... » par Morel de Conflans, 22 juillet 1747 (1 cahier, 6 pages et plan). — « Observations concernant la défense de la ville de Gênes, » par Donnadai, 10 novembre 1747 (3 pages). — « Mémoire du comte de Lannion sur la rivière du Levant, 11 novembre 1747 » (3 exemplaires, 6 pages chacun). — « Copie de la lettre écrite à M. le comte d'Argenson par M. le duc de Richelieu, à Gênes, le 12 décembre 1747 » (Importance de conserver la rivière du Levant) [25 pages]. — « Mémoire sur la rivière du Levant, » par M. de Chauvelin, 22 décembre 1747 (3 exemplaires, 36, 51 et 58 pages). — « Description de la redoute des Camaldules » (3 pages). — « Mémoire sur la ville de Gênes, avec des projets tendant à prévenir les dangers dont cette ville est menacée, » par Marolles,

8 avril 1748 (11 pages et plan). — « Plan que je propose pour un mouvement de la part des paysans armés de la rivière du Levant... » par Monteil, 29 mai 1748 (12 pages et règlement provisionnel pour le service des paysans, par le même, 21 pages et carte). — « Mémoire sur le château de Torriglia... » par Morel de Conflans, 8 juillet 1748 (3 pages). — « Mémoire sur les lignes et autres retranchements pour couvrir Sestri du Levant, » par le même, 15 juillet 1748 (6 pages). — « Mémoire sur le golfe de la Spezia et les forts qui le défendent ou qui sont dans cette partie du Levant des états de la république de Gênes, » par le même, 30 juillet 1748 (16 pages). — « Mémoire sur la situation de la ville de Gênes et de ses fortifications, et la manière dont on peut la prendre en cas de siège, avec le journal de celui qu'en ont fait les Autrichiens, l'année 1747, » par de Roquesol, commissaire d'artillerie (42 pages, avec plan). — « Observations sur le commerce ancien et moderne des Génois, » 4 mars 1749 (10 pages). — « Mémoire sur les avantages que retirerait la France de la possession du golfe de la Spezia et d'une portion de l'île d'Elbe, » par Remi Reboul et Fr. Lachese, 27 germinal an IV-16 avril 1796 (11 pages et carte). — « Rapport sur la reconnaissance faite dans les Apennins depuis Sarzane jusqu'à Torriglia... » par Rousseau, 27 thermidor an VII-14 août 1799 (9 pages et carte). — « Reconnaissance du terrain qui se trouve entre les torrents Sansobia et Erro et le chemin qui conduit de Voltri à Campo-Freddo » (1800) [8 pages]. — « Mémoire historique, topographique et militaire pour servir d'intelligence à la carte historique du blocus de Gênes, dressé par ordre du gouvernement français par le citoyen Legrand, chef de bataillon du génie romain, commandant son arme dans les forts de Gênes pendant le blocus de l'an VIII..., » 19 germinal an X-9 avril 1802 (30 pages). — Deux mémoires sur les vallées, les côtes et les routes de la rivière du Levant, par le général Bertrand, 8 thermidor an XIII-27 juillet 1805 (17 et 22 pages). — Mémoire sur le golfe de la Spezia, par le colonel Morlaincourt, 1^{er} juillet 1807 (45 pages, une vue de la Castellane et une vue de Porto-Venere). — « État général des communes du département des Apennins, de leurs dépendances, et de la population de chacune d'elles, » certifié par Rolland, préfet du département, 3 avril 1806 (une pièce). — « Projet d'une nouvelle circonscription des justices de paix dans le département de Gênes, » vu et arrêté par le préfet du département, 1^{er} septembre 1807 (un tableau). — Renseignements historiques et sta-

tistiques fournis par les maires du canton de Finale, 16 juillet 1808 (9 pages), du canton d'Oneille, 12 septembre 1808 (3 pages), du canton de Noli, 10 octobre 1808 (7 pages), de la commune de Novi (10 pages). — « Mémoire sur la Spezia, » par Chabrol, préfet de Montenotte, 5 août 1808 (36 pages, et annexes, 11 pages).

« Mémoire sur la Spezia » (2 exemplaires, 6 pages chacun). — « Voyage dans la rivière du Levant, par M. le duc d'Agénois » (23 pages). — « Projet de défense pour la rivière du Levant » (2 exemplaires avec variantes, 4 pages et 11 feuillets). — « Itinéraire de toute la côte du Levant... » (2 exemplaires, 16 pages chacun). — « Itinéraire de la partie du Levant en cotoyant la rivière de Gênes... » (8 pages). — Dispositions pour l'établissement de quartiers d'hiver dans la rivière du Levant (10 pages). — « Mémoire sur la rivière du Levant » (8 pages). — « Mémoire sur la défense de la ville de Gênes » (22 pages). — « Instruction pour les pilotes qui seront chargés de la conduite des tartanes qui passent des troupes à Gênes » (2 pages). — « Projet de défense pour la rivière du Levant » (2 exemplaires avec variantes, 3 et 4 pages). — Notes sur les postes du Mont des Deux-Frères et de Boursonnella (3 pages). — Mémoires du marquis de Bissy : 1° sur l'ouvrage qu'on construit à S^{te} Thècle (8 pages et plan); 2° sur l'utilité de l'ouvrage qu'on construit au Diamant (4 pages et plan); 3° sur l'utilité de l'ouvrage qu'on construit à Cuessy (3 pages). — « Projet tendant à mettre la Serenissime République en état de vaincre ses ennemis » (4 pages). — Notes sur les chemins qui conduisent de Carodane et de Sestri à la Spezia (3 pages). — Etat des chemins de la rivière du Levant, des États de Massa, de Lucques et de la Toscane (31 pages). — « Mémoire sur Gênes » (5 pages). — « Mémoire sur le fort de Gavi » (6 pages). — « Reconnaissance de la ligne de Vintimille au col de Tende » (12 pages). — « Mémoire sur les fortifications et la défense de Gênes » (27 pages). — Renseignements sur la commune de Pieve, fournis par le maire (8 pages).

XVIII^e et XIX^e siècles. 75 pièces. Carton.

1401. Petits États de l'Italie centrale, 1751-1856.

« Etat des troupes de Monsieur le duc de Modène, mars 1751 » (2 pages). — « Mémoire pour Son Altesse Serenissime monseigneur le

duc de Modène » (projet de port à Lavenza), par Sibon, 27 novembre 1751 (7 pages). — « Mémoire sur la construction du port de Carrara, » par Milet de Mureau, 10 janvier 1752 (23 pages). — Etat des troupes du duc de Modène, 1755 (2 pages), de Toscane, mai 1755 (une page). — Note sur la Toscane, 1757 (3 pages). — « Route projetée et commencée en 1766 entre S. A. R. l'infant duc de Parme et la Serenissime République de Gènes, laquelle a pour objet de communiquer la mer de Gènes avec l'Adriatique... » (15 pages et carte). — « Observations sur la côte de la Toscane, savoir depuis la tour de Cinquala, à l'occident, jusqu'au port Ercole, à l'orient, » par Mellini, 15 vendémiaire an VI-6 octobre 1797 (8 pages). — « Osservazionni politiche sopra l'isola d'Elba, fatte dall'ingegnere Melliny, li 18 fruttidoro, l'anno VI » (4 septembre 1798) [46 pages, et lettre annexe du 24 septembre 1808]. — « Reconnaissance de Plaisance et des environs, » par le chef de bataillon Chabrier, 27 thermidor an VIII-15 août 1800 (34 pages). — « Note sur la reconnaissance du Pò depuis Sacca jusqu'à Guastalla, » vendémiaire an IX-septembre 1800 (3 pages et carte). — Rapport du chef de bataillon Chabrier sur une reconnaissance de la vallée de la Trebbia, 30 vendémiaire an IX-22 octobre 1800 (7 pages). — « Notes sur quelques villages de la ligne tenue par l'armée du centre en brumaire an IX (octobre-novembre 1800) [8 pages]. — Remarques sur l'état actuel des fortifications de la place de Livourne, par le lieutenant Ligniville, aide de camp du général Clarke, 25 germinal an XI-15 avril 1803 (4 pages, plan et lettre d'envoi). — « Rapport sur les opérations qui ont eu lieu pour mettre les deux places de Longone et Porto-Ferajo en état de défense et détails pour servir à la défense de l'île, » par le général Rusca, an XI (11 pages). — « Compte-rendu d'une reconnaissance faite sur les côtes de l'Etrurie par le général de division Lacombe-Saint-Michel, commandant en chef l'artillerie en Italie, » remis le 13 ventôse an XIII-4 mars 1805 (10 pages). — « Notes statistiques sur quelques villages du département des Appennins, » par le général Bertrand, 8 thermidor an XIII-27 juillet 1805 (8 pages). — Lettre du général Durutte au ministre de la guerre, 21 avril 1806 (île Pianosa) [4 pages]. — « Memoria sullo stato attuale del dipartimento delle acque della provincia di Val-di-Chiana, per L. L. E. E. i signori componenti l'imperial giunta di Toscana » (16 pages, état nominatif, carte et lettre d'envoi, datée du 30 novembre 1808). — Rapport de Champagny à l'Empereur, 21 décembre 1810 (vues sur la réunion de

Carrare au territoire français, 3 pages, 2 états de population, état des droits sur l'exportation des marbres, et carte). — Correspondance entre le ministre de la guerre, d'une part, le ministre des affaires étrangères, le ministre de la marine et des colonies, le général commandant la 17^e division militaire, d'autre part, au sujet d'achats d'armes pour le compte du duc de Modène, d'un projet de voyage de la duchesse de Berry en Toscane, de l'état des fortifications de l'île d'Elbe, de la situation politique en Toscane, dans les États du Pape et sur le littoral de cette région; en outre, brochure imprimée du capitaine Oreste Brizi, intitulée : *Progetto di riorganizzazione permanente dell'armata toscana* (Firenze, 1848, 87 pages), du 12 avril 1833 au 4 mai 1854 [42 pages]. — Extraits de journaux, 1850-1856 (8 pièces).

XVIII^e et XIX^e siècles. 83 pièces. Carton.

1402. « Mémoire topographique, historique et militaire sur l'île d'Elbe, » par Casimir Méry, ingénieur géographe, 19 fructidor an XII-6 septembre 1804.

Table des matières à la fin du volume.

XIX^e siècle. 236 pages. 365 sur 230 millim. Cartonné.

1405. États pontificaux, 1791-1853.

« Gouvernement de l'état ecclésiastique. » (A été imprimé en 1791, Paris, Buisson; il est de Duelo) [13 pages]. — « Projet adressé au gouvernement français par Joseph Ceracchi » (Plan d'expédition sur Rome), 30 frimaire an IV-21 décembre 1795 (3 cahiers de 5, 15 et 22 pages et annexe, 3 pages). — « Rapport de la reconnaissance que j'ai faite de la ville d'Ancône, le 10 messidor an IV-2 juillet 1796, » par l'adjudant-général Verdier (2 pages et annexe, une page). — « Piano per l'armata repubblicana d'Italia, anno quarto » (8 pages). — « Exposé du docteur Ant^e Succi sur la place de Saint-Léon » (6 pages et plan). — « Reconnaissance politique et militaire d'une partie de la république romaine et de sa frontière du côté du royaume de Naples, » par le chef de bataillon Chabrier, 28 prairial an VI-16 juin 1798 (34 pages). — « De la défense d'une partie de la côte de la Méditerranée dépendante de la république romaine..., » par Ardant, capitaine du génie, 4 floréal an VII-23 avril 1799 (3 pages). — « Mémoire sur la place d'Ancône » (5 pages). — Rapport et rensei-

gnements sur le port d'Ancône : 2 mémoires par le lieutenant de vaisseau Fouques, 20 et 28 août 1806 (6 et 8 pages). — Rapport et aperçu sur la défense des côtes depuis Ancône jusqu'au Tronto et jusqu'à Pescara : 2 mémoires du général Lemarois, 28 août 1806 (2 et 10 pages). — Ancône : 1° Rapport sur l'état de la place et de la citadelle (8 pages), 2° Etat estimatif des ouvrages projetés (15 pages), 3° plan de la ville, tous trois par Horez, capitaine du génie, 8 septembre 1806. — Place d'Orbetello : état de l'armement, juin 1811 (2 pages et plan). — Mont Argental ou Argentario : rapport du duc de Feltre à l'Empereur, 3 avril 1811 (3 pages), 2 tableaux, un état, une note et 2 plans. — Mont Argental : 1° Reconnaissance militaire, par le capitaine Soalhat, aide de camp du prince Borghese, 21 juillet 1811 (18 pages); 2° Mémoire militaire, par le même (13 pages); 3° Rapport sur l'établissement d'un camp et d'un hôpital militaire, par le même (6 pages); 4° Notes sur la position (4 pages); 5° Rapport sur la salubrité de ce lieu, par le capitaine Soalhat, 4 septembre 1811 (5 pages); 6° Carte. — « Des marais pontins » (extraits d'un mémoire de Pastoret, auditeur au conseil d'Etat) 1811 (15 pages, et tracé des travaux principaux exécutés dans les marais pontins). — « Recueil d'observations historiques, topographiques, militaires, commerciales, etc., sur les départements provisoires du Métaure, du Musone et du Tronto, et sur le duché d'Urbino, 1^{er} octobre 1814, » par le capitaine Bellaire (32 pages). — « Rapport sur la situation et la défense des côtes depuis Rimini jusqu'à Pescara, » par le même (Imprimé, Rennes, 1816, 40 pages. Ce rapport a été rédigé le 31 août 1806). — « Considérations générales sur la ville de Ferrare, » sans date (2 exemplaires, 2 et 3 pages). — « Mémoire sur les dernières commotions politiques de l'Italie centrale, » par G. Sercognani, général de brigade, et T. Borgia, ex-triumvir, sans date (adressé au président du conseil des ministres), autographe, 16 pages). — « Aperçu sur les moyens d'exécution pour opérer l'occupation de Rome..., » par Sercognani, 11 juillet 1831 (6 pages et lettre d'envoi au général Pelet). — « Course de Naples et de Rome, » sans nom d'auteur ni date (16 pages. Ce mémoire est un récit de voyage). — « Rapport pour servir à la reconnaissance d'Offagna, Ancône, 4 septembre 1835, » par Pajol, lieutenant d'état-major (8 pages, 11 dessins et cartes, une lettre d'envoi et un ordre). — « Mémoire sur la ville et les environs d'Ancône, fait en novembre 1838..., » par H. Voynant, sous-lieutenant au 66^e de ligne (55 pages et

carte). — 3 mémoires topographiques et militaires sur la place d'Ancône, par de Labarre, lieutenant d'état-major, datés, l'un du 1^{er}, l'autre du 21 novembre 1838, et le troisième sans date (10, 20 et 40 pages). — « Essais statistiques sur Ancône, » par Chopinet, adjudant-major au 66^e de ligne (53 pages, plan et lettre d'envoi, datée du 24 septembre 1842). — « Mémoire descriptif des environs de Marino, Castel-Gandolfo, Albano, Aricia et Genzano, » par Derroja, lieutenant au 32^e de ligne, 1^{er} juillet 1850 (28 pages, 2 levés et rapport annexé). — « Reconnaissance de Tivoli, » par Haltebourg, sous-lieutenant au 22^e d'infanterie légère (20 pages et levé à vue). — Mémoire descriptif de la route de Civita-Vecchia à Rome, par Bergère, sous-lieutenant au 25^e léger, novembre 1849 (65 pages et carte). — « Reconnaissance militaire sur la route de Naples, » entre Albano et Velletri, par L. Lion, capitaine au 32^e de ligne, 1^{er} septembre 1850 (47 pages, carte et levé à vue). — Reconnaissance militaire de la route de Viterbe à Civita-Vecchia, par Lion, capitaine au 32^e de ligne (46 pages et levé à vue). — « Mémoire sur Viterbe et ses environs, » par Derroja, lieutenant au 32^e de ligne, 15 juillet 1851 (23 pages et levé). — « Mémoire militaire sur Civita-Vecchia..., » par Pichot-Duclos, lieutenant au 36^e de ligne, 28 août 1851 (16 pages et levé). — Reconnaissance en avant de Velletri, par A. Pourcet, chef d'escadron d'état-major, 15 novembre 1851 (29 pages, levé à vue et ordre). — « Reconnaissance du cours du Tibre aux environs de Civita-Castellana, » par le capitaine d'état-major Nugues, 15 novembre 1851 (43 pages et levé à vue). — « Reconnaissance militaire de la route d'Orte entre Viterbe et Bagnaia..., » par le capitaine Filippi, 15 novembre 1851 (15 pages et levé à vue). — « Mémoire sur la reconnaissance de la route de Civita-Vecchia à Corneto, » par le capitaine d'état-major d'Andlau, 15 novembre 1851 (19 pages, levé à vue et ordre). — « Mémoire sur une question militaire » (au nord de Rome), par Debize, capitaine d'état-major, 15 novembre 1851 (22 pages et levé à vue). — Vues sur l'organisation de la force publique dans les États romains, par le capitaine d'état-major Filippi, 8 juillet 1852 (15 pages). — Route de Civita-Vecchia à Monte-Romano, par Derroja, lieutenant au 32^e de ligne (11 pages et levé à vue, daté du 25 août 1852). — « Reconnaissance des environs d'Albano..., » par Mamony, capitaine d'état-major, décembre 1852 (16 pages et levé à vue). — Rapport sur l'occupation autrichienne dans les États de l'Église et en

Toscane, par Crépy, capitaine d'état-major, 20 mars 1853 (43 pages, carte et lettre annexée). — Mémoire sur l'hypothèse de la mise en état de défense du mont Salvucci et de la basilique de Saint Paul, par Vestemer, lieutenant au 21^e d'infanterie légère, 1853 (25 pages, plan et levé à vue). — « Renseignements sur l'armée pontificale, » par le général de brigade Levallant, 16 septembre 1853 (23 pages). — « Reconnaissance de la voie flaminienne entre Rome et Civita-Castellana, » par A. de Mamony, capitaine d'état-major, novembre 1853 (26 pages et levé). — Tableau chronologique des principaux événements relatifs à l'expédition de Rome de 1849. — Lettres adressées d'Italie, notamment au ministre de la guerre, 14 avril 1832-28 octobre 1852 (8 pièces). — Renseignements et extraits de journaux 1849-1851 (5 feuillets).

XVIII^e et XIX^e siècles. 117 pièces. Carton.

1404. États pontificaux, 1855-1870.

Mémoires du capitaine d'état-major de Mojon : 1^o sur la position militaire de Montefiascone, 30 octobre 1857 (19 pages et levé à vue); 2^o sur le choix d'une position défensive dans la vallée du Sacco, 15 novembre 1858 (20 pages et levé à vue). — « Mémoire sur la reconnaissance de la position militaire d'Albano..., » par Du Buisson de la Boulaye, 28 novembre 1859 (27 pages et levé à vue). — « Examen de l'enceinte actuelle de Rome au point de vue de la défense, » par Mamony, capitaine d'état-major, septembre 1860 (36 pages et croquis). — « Notes et souvenirs relatifs à la campagne de 1867 dans les États pontificaux : combat de Mentana, mouvements effectués par le 80^e de ligne, » par L. d'Heilly, lieutenant d'état-major (153 pages). — « Rapport sur les positions militaires à occuper en avant de Civita-Vecchia, pour compléter, du côté de terre, la défense de la place, » par le général de brigade Prudon, 18 décembre 1867 (8 pages), plan et 3 lettres d'envoi au ministre de la guerre, dont deux du général de Failly. — « Mémoire sur la reconnaissance de Civita-Vecchia..., » par de Vaudrimy-Davout, capitaine d'état-major, 25 octobre 1868 (61 pages et tableau statistique). — Tableau des tours situées sur le littoral de la Méditerranée, depuis la tour Fiumicino jusqu'au poste de la Graticciara. — « Notes sur l'armée pontificale, » 1868-1869 (3 feuillets). — « Mémoire sur une position militaire comprise entre

Viterbe et Montefiascone, » par le lieutenant d'état-major d'Harcourt, 28 octobre 1869 (26 pages, tableau statistique et levé à vue). — Rapports du général de Goyon, commandant la division française à Rome, sur les troupes pontificales, et situations relatives aux mêmes troupes et aux troupes autrichiennes stationnées dans les États pontificaux, 1857-1858 (8 pièces). — Lettres du ministre des Affaires étrangères et notes des bureaux du ministère de la guerre, 1859-1869 (8 pièces). — Lettres du commandant Parmentier, attaché militaire à Rome, au général Colson, chef de cabinet du ministre de la guerre, du 14 octobre 1867 au 13 juillet 1870 (30 pièces, dont 2 lettres de M. de Sarriges, ministre de France, et quelques notes annexes). — Rapports du commandant Parmentier au ministre de la guerre, 1° du 19 janvier au 28 décembre 1867 (5 pièces, y compris 2 annexes); 2° du 11 janvier au 29 décembre 1868 (64 pièces, dont 13 annexes); 3° du 6 janvier au 29 décembre 1869 (71 pièces, dont 28 annexes); 4° du 5 janvier au 20 juillet 1870 (38 pièces, dont 16 annexes). — Correspondance entre le ministre de la guerre et l'attaché militaire à l'ambassade de France à Rome (1 registre). — Extraits de journaux, 1855-1862 (10 pièces).

XIX^e siècle. 256 pièces. Carton.

1405. Naples, 1689-1810, et sans date.

« Mémoire sur l'état général du royaume de Naples, » 1689 (18 feuillets). — « Voyage de Sicile, fait par ordre du roi, 1700 » (46 pages). — « Mémoire sur le plus pressé de ce qui regarde la conservation des royaumes de Naples et de Sicile, » 1701 (12 pages). — « Extrait d'une description de la Sicile et d'un mémoire présenté à l'Empereur d'Autriche en 1734 par l'un de ses généraux » (10 pages). — « Nouvelle formation de l'armée napolitaine, » 1788 (21 pages). — « Notes de M. de Salis-Marschlins remises à M. de Tschudy » (6 pages et 5 lettres en français, italien et allemand, datées de 1788 et 1790 relatives au service des Suisses dans l'armée napolitaine). — « Reconnaissance politique et militaire d'une partie de la république romaine et de la frontière du côté du royaume de Naples, » par le chef de bataillon Brossier, 28 prairial an VI-16 juin 1798 (2 exemplaires, 22 et 28 pages. L'original signé de ce manuscrit existe sous le n° 1403). — Mémoire du même auteur, sous le même titre que le précédent, mais

avec variantes et plus développé (41 feuillets). — « Mémoire sur l'état des Deux-Sicules..., par J. R. Deloste, citoyen français..., » 6 pluviôse an IX-26 janvier 1801 (8 pages et lettre d'envoi). — « Essai sur la reconnaissance de la partie du royaume de Naples occupée par l'avant-garde de l'armée française..., faite... en messidor an IX par les ingénieurs géographes de l'armée d'occupation du Midi » (29 pages). — Description succincte de Tarente antique et moderne..., par le chef de bataillon Auguste Chabrier, commandant les ingénieurs géographes, thermidor an IX (14 pages). — Notes topographiques et statistiques, par ordre alphabétique, sur les localités du pays occupé par les Français en l'an IX et en l'an X (54 pages). — Population du royaume de Naples, par provinces, en 1783 et en 1803 (une page). — « Notice sur le canal de Messine, ses rades, côtes, courants et fortifications, » par Ribbaud, 26 février 1806 (14 pages). — « Reconnaissance de la place de Gaeta, » par le lieutenant du génie Lemut, du 22 août 1806 (2 exemplaires, 28 et 35 pages, et 4 plans, dont un gravé, du siège de 1806). — Mémoire sur Brindisi, par Carlo Fajano, architecte royal, 25 mars 1807 (12 pages et 2 plans). — Mémoire sur les travaux de fortifications d'Otrante, 1807 (4 pages, pièce annexe et plan). — « Essai sur le système de fortification à adopter pour la défense de ce royaume, » par le général Campredon, 25 avril 1807 (9 pages, plan du siège de Gaète en 1806, plan de Capoue, plan des environs de Naples et plan de Pescara). — « Mémoire sur Brindisi, Gallipoli et Tarento, » par de Clermont-Tonnerre, aide de camp du roi Joseph (10 pages et 3 plans). — « Mémoire sur l'île d'Ischia, » 11 juin 1808, provenant, ainsi que le précédent, de la succession Clermont-Tonnerre (17 pages et annexe, 2 pages). — « Notice sur la ville et le fort de Cotrone, extraite d'un rapport... fait dans le mois de septembre 1808 » par M. de Gourgues, lieutenant-colonel (5 pages et lettre d'envoi). — « Rapport sur le port et la rade de Brindes, sur le mouillage des grands vaisseaux et sur les batteries qui défendent la rade, » par Daure, ministre de la guerre et de la marine du royaume de Naples, 18 octobre 1810 (6 pages, plan et note annexe). — « Coup d'œil sur l'administration générale du royaume de Naples » (Projet de réunion de ce royaume à l'Empire français) [39 pages].

« Relation de ce qui regarde la ville, forts et châteaux de Taormine, avec l'instruction des chemins depuis Messine... » (13 pages et carte. Ce manuscrit provient, dit une note, du cabinet du roi de Sar-

daigne). — « Mémoire militaire sur le royaume de Naples, » par Philippe de Ségur, premier Empire (64 pages). — « Itinéraire militaire du royaume de Naples, rédigé par le général de division Max. Lamarque, 1^{er} Empire (76 pages). — « Ragionamento sopra le fortificazioni e dintorni della città di Palermo..., » par G. I. Bertola (14 pages et 3 plans). — « Notice sur la Sicile » (2 exemplaires, 18 et 28 pages). — « Mémoire sur les courants dans le canal de Messine. Traduit de l'italien et extrait de manuscrits particuliers » (15 pages et plan). — « Stato della forza di tutti i corpi del reale esercito di S. M. il re del regno delle due Sicilie » (2 pages). — « Notes militaires sur le royaume de Naples, extraites d'un mémoire de M^r Costanzo » (4 pages). — « Au premier consul de la république française » (Moyens proposés par quatre Siciliens pour faire la conquête de la Sicile) (3 pages et lettre d'envoi). — « Notice militaire sur la côte depuis Terracine jusqu'au poste du pont du Garigliano... » (4 pages). — « Renseignements sur la Sicile » (2 pages).

XVII^e-XIX^e siècles. 68 pièces. Carton.

1406. Naples, 1817-1860.

Projet d'administration des rentes à la charge du gouvernement napolitain, 1817 (4 pièces). — Ordonnances, décrets, règlements, notices, tableaux d'organisation, états d'effectif, correspondances, relatifs à l'armée napolitaine, 1824-1860 (29 pièces). — Extraits de journaux relatifs aux forces militaires, à la population, aux nouvelles politiques concernant le royaume des Deux-Siciles, 1851-1860 (14 pièces).

XIX^e siècle. 48 pièces. Carton.

d) Suisse.

1407. Suisse, 1716-1799.

Deux extraits d'un ouvrage imprimé en Italie, daté de 1716, relatifs aux cantons suisses (6 et 12 pages). — « Copie de la lettre écrite à M. le marquis de Puy sieux par M. l'ambassadeur, Soleure, le 10 mai 1751 » (5 pages). — « Extrait du voyage militaire du comte de Ruppierre, colonel d'infanterie, et du vicomte de Flavigny, capitaine de dra-

gons, en Suisse et en Piémont, en 1773 » (14 pages). — « Note » sur le canton de Bâle et les défilés de Porrentruy; remise à M. de Custine, le 21 mai 1792 (8 pages). — Autre note relative au même objet remise aux commissaires de la Convention, le 25 octobre 1792 (5 pages). — « Mémoire sur les gorges du pays de Porrentruy, » par Bruat, député du Haut-Rhin à l'Assemblée nationale, sans date (10 pages). — « Mémoire sur un projet de défensive pour la frontière de Porentruy, » sans date ni nom d'auteur (3 pages). — « Mémoire sur les moyens de conserver l'indépendance du pays de Porrentruy..., » par le général de division Michaud d'Arçon, 1^{er} novembre 1793, 2 exemplaires, 23, 26 pages et carte). — « Avis aux Suisses sur leur artillerie, » traduit de l'anglais..., 1794 (13 pages). — « Mémoire sur les Grisons et la Valteline et sur les moyens de soustraire ces deux pays à l'influence de la Maison d'Autriche, » sans date (12 pages). — « Mémoire sur le renouvellement d'une alliance entre les Grisons et les Vénitiens, » sans date ni nom d'auteur (8 pages). — « Mémoire sur la communication de la Lombardie avec la France par le Simplon..., » par le chef de brigade Barral, commandant les ingénieurs de l'armée d'Italie, 24 prairial an V-12 juin 1797 (18 pages.) — Mémoires sur les trois routes principales qui conduisent de Suisse en Italie (sans nom d'auteur ni date, 4 mémoires, dont un signé du chef de bataillon Muriel, 4, 7, 7, et 10 pages, avec lettre d'envoi du général Scherer, datée du 14 brumaire an VII-4 novembre 1798). — « Mémoire sur la Suisse et le pays des Grisons, » par Bouff, secrétaire du ministre helvétique, 8 frimaire an VII-28 novembre 1798 (8 pages). — Note, sans date, sur le pays des Grisons (4 pages). — Principaux passages de la Suisse en Italie, traduit de l'*Allgemeine Zeitung* du 18 décembre 1798 (13 pages). — « Reconnaissance dans la Valteline, » par l'adjutant-général Vial, sans date (3 et 4 pages). — « Réflexions politiques sur la Suisse, » par Rapinat, commissaire du gouvernement en Helvétie, frimaire an VII-décembre 1798 (35 pages). — « Notes sur le plan de campagne actuel, » attribuées au général Beurnonville, sans date (8 pages). — « Observations faites par Théophile Mandar après trois voyages à Bâle » (9 pages et lettre d'envoi au ministre de la guerre, du 29 germinal an VII-18 avril 1799). — Itinéraires dans la Valteline, les Grisons, etc., par l'adjutant-général Abancourt, 28 floréal an VII-17 mai 1799 (3 exemplaires, 13, 15 et 18 pages). — Reconnaissance depuis le confluent de la Toss dans le

Rhin jusqu'au pont de Winterthur, par Weiss et Epailly, 9, 12 prairial an VII-28, 31 mai 1799 (3, 11 pages et 2 cartes). — « Rapport » des ingénieurs géographes Gordon et Holtz sur la reconnaissance de la vallée d'Urseren, 11 prairial an VII-30 mai 1799 (2 exemplaires, 3 et 4 pages). — « Réflexions sur la campagne du Valais..., » sans date (3 pages). — Reconnaissance de la vallée de la Reuss, faite du 15 au 18 prairial an VII-3 au 6 juin 1799, Altorf, 19 prairial an VII-7 juin 1799 (2 exemplaires, 8 et 8 pages). — Reconnaissance sur les communications du canton de Soleure avec le territoire français, signée de l'adjudant-général Abancourt, 30 prairial an VII-18 juin 1799 (8 pages). — « Mémoire sur la ligne militaire formée par la chaîne de montagnes qui sépare le Valais du canton de Berne, » signé du même, 6 messidor-24 juin (14 pages et note annexe, une page). — « Reconnaissance militaire et description du cours de l'Emen..., » signée du même, 8 messidor-26 juin (52 pages et 4 cartes). — « Reconnaissance militaire et description des deux rives de la Reuss, » signée de l'adjudant-général Abancourt, 29 messidor an VII-15 juillet 1799 (61 pages et 3 cartes). — « Reconnaissance militaire et description du cours de l'Aar..., » signée du même, 12 thermidor-30 juillet (39 pages). — « Reconnaissance d'une partie du cours de la Reuss, faite par les citoyens Epailly et Pressat, ingénieurs géographes..., » 12 thermidor an VII-30 juillet 1799 (5 feuillets). — « Itinéraire d'une partie de la vallée d'Altorf..., » signé de l'adjudant-général Abancourt, 14 thermidor an VII-1^{er} août 1799 (5 pages). — Notice sur les Lignes grises et le Rheinthal, chemins de communication des lacs de Thun et Brienz en Valais, et quelques doubles des mémoires précédents (1 cahier de 6 pièces). — « Reconnaissance militaire des deux rives de la Linth..., » an VIII (7 pages).

XVIII^e siècle. 60 pièces.

1403. Suisse, 1800-1802.

« Position des troupes en Valais, » au 1^{er} germinal an VIII-22 mars 1800 (4 pages). — « Rapport au 1^{er} consul sur le Valais et les passages de ce pays en Italie, » par le sous-lieutenant Tourné, aide de camp du général Clarke, 10 germinal an VIII-31 mars 1800 (4 exemplaires, dont un incomplet, 25, 43, 49 et 49 pages). — 3 mémoires sur les débouchés de Suisse en Italie, par l'adjudant-

général Abancourt (7, 9, 10 pages, dont un double, dessin et lettre d'envoi, datée du 14 floréal an VIII-4 mai 1800). — Rapport au général en chef relatif aux ponts et autres communications sur le Rhin, par le général de brigade Léry, commandant en chef le génie de l'armée des Grisons, 21 vendémiaire an IX-13 octobre 1800 (5 pages et carte). — Reconnaissance de la vallée de l'Ill, par le capitaine du génie Mattet, 30 vendémiaire an IX-22 octobre 1800 (8 pages). — Routes et débouchés qui conduisent de l'intérieur de la Suisse dans la vallée du Rhin, par le capitaine du génie Roslon, 9 brumaire an IX-31 octobre 1800 (10 pages). — « Mémoire de reconnaissance d'une partie du pays des Grisons... » par le général Léry, 20 brumaire an IX-11 novembre 1800 (9 pages). — « Mémoire de reconnaissance dans une partie des montagnes qui se trouvent dans le pays des Grisons, » 5 germinal an IX-26 mars 1801 (19 pages). — « Réponse à quelques questions de statistique sur la ville de Genève et le département du Léman, » par Ant. Choppin, thermidor an X (10 pages et lettre d'envoi). — « Mémoire sur la défense des Alpes pennines, » par le général Turreau (22 pages, annexe relative à l'emploi de l'artillerie dans la guerre de montagne, 9 pages, et lettre d'envoi au Premier Consul, du 2 nivôse an XI-23 décembre 1802).

XVIII^e et XIX^e siècles. 22 pièces. Carton.

1409. Suisse : route du Simplon, 1800-1810.

Réfutation de l'opinion du général Chasseloup relative à la route du Simplon, par le général Turreau, 6 frimaire an IX-27 novembre 1800 (14 pages). — « Mémoire sommaire des reconnaissances faites... » dans la grande chaîne des Alpes, à l'effet d'examiner le système de défense qui convient à cette région et particulièrement au Valais, par le général Léry, commandant le génie à l'armée des Grisons, 30 nivôse an IX-20 janvier 1801 (37 pages et itinéraire, 10 pages). — « Mémoire sur le système de défense qui convient à la grande chaîne des Alpes comprise entre les lacs de Genève et de Constance... » par le même, 30 nivôse an IX (15 pages). — Le général Léry au ministre de la guerre : rapport sur la reconnaissance des vallées du Rhin et du Rhône, 1^{er} ventôse an IX-20 février 1801 (10 pages). — « Mémoire sur les travaux du Simplon, » par Duchesne, ingénieur en chef, floréal an IX (35 pages). — « Rapport détaillé sur la route militaire et com-

merciale du Simplon... dont l'ouverture a été ordonnée par arrêté des Consuls du 20 fructidor an VIII, sous les ordres et la surveillance immédiates du général Turreau, » par Céard, ingénieur en chef du département du Léman, 10 prairial an IX-30 mai 1801 (32 pages). — « Estimation générale approximative de la dépense à faire pour l'exécution de la route du Simplon..., » par le même, 10 prairial an IX (27 pages). — « Mémoire résumé sur l'ouverture de la route militaire du Simplon, sa dépense et les moyens d'en accélérer l'exécution, » par le même, 10 prairial an IX (15 pages, carte et lettre d'envoi au conseiller d'État Cretet). — « Mémoire sur l'ouverture et les directions adoptées pour la nouvelle route de France en Italie par le Simplon..., » par Cournon, ingénieur en chef de la 2^e brigade des ponts-et-chaussées, commandant les travaux du Simplon, 30 messidor an IX-19 juillet 1801 (2 exemplaires, 22 et 42 pages, et rapport au ministre de la guerre, 6 pages). — « Extrait d'un mémoire du colonel Wild sur la nouvelle route du Simplon et la portion de cette route, depuis l'Hôpital jusqu'à Dovedro..., » sans date (7 pages et plan). — « Réflexions sur les ponts projetés dans l'étendue de la route du Simplon, depuis Domo d'Ossola jusqu'à l'Algabi, » par Duchesne, ingénieur en chef, sans date (9 pages). — Observations du général Léry sur les mémoires des généraux Chasseloup et Turreau sur le Simplon et le Valais, 20 ventôse an XI-11 mars 1803 (21 pages). — Note du général Caffarelli sur l'état des travaux de la route du Simplon, 11 pluviôse an XII-1^{er} février 1804 (3 pages et plan). — « Voyage au Simplon..., » par Guillot, capitaine adjoint à l'état-major de la 16^e division militaire, an XIII-1805 (11 pages). — « Mémoire résumé sur la différence des trajets entre Paris et Milan par la route du Simplon ou par celle du Mont-Cenis..., » par Céard, ingénieur en chef des ponts-et-chaussées du département du Léman, 8 février 1810 (3 pages). — Correspondance, rapports, notes, arrêtés, échangés entre le ministre de la guerre, le conseiller d'État Cretet, le général de division Turreau, les ingénieurs des ponts-et-chaussées, divers généraux et fonctionnaires militaires, au sujet de la construction de la route du Simplon, du 7 septembre 1800 au 19 octobre 1802 (240 pièces).

XVIII^e et XIX^e siècles. 263 pièces. Carton.

1410. Suisse, 1804-1838.

« Reconnaissance de la Valteline, des Engadines et de la vallée du

Rhin avec leurs dépendances, » par le général de division Baraguey d' Hilliers, an XII (85 pages). — Petitpierre, chef de bataillon, à l'Empereur (projet pour la conquête des comtés de Neuchâtel et de Valengin, 11 brumaire an XIV-8 novembre 1805, 3 pages, carte et 29 pièces annexes). — « Mémoire topographique concernant la souveraine principauté de Neuchâtel et Valengin, » par l'adjudant-commandant Jarry, 19 avril 1806 (14 pages). — Mémoire historique et descriptif de la principauté de Neuchâtel, par Lecomte, 15 juin 1806 (27 pages). — Principauté de Neuchâtel : états des revenus et des dépenses, des immeubles appartenant au souverain, des milices, des employés civils et militaires, de l'arsenal, du nobiliaire, certifiés par le général Oudinot, commissaire de Sa Majesté impériale et royale, sans date (9 pièces). — « Notice sur le Valais, » par d'Henin de Cuviller, adjudant-commandant, 12 mai 1814 (6 pages, carte, et 2 lettres annexes). — Note sur les contingents de la Confédération helvétique, 1818 (4 pages). — Correspondance entre le ministre de la guerre, le président du Conseil, le ministre des affaires étrangères, divers officiers généraux et autres au sujet des travaux de fortification en cours d'exécution à Bâle, 21 février-19 avril 1831 (17 pièces). — 2 notes du marquis de Mornay sur les forces militaires de la Suisse et sur la situation politique de ce pays, 1831-1832 (4 et 4 pages). — Correspondance entre le ministre de la guerre et le ministre des affaires étrangères, le ministre de l'intérieur, les généraux Brayer, commandant la 5^e division militaire, Morand, commandant la 6^e, Hulot et Aymard, commandant la 7^e, Roguet, commandant supérieur des 7^e et 19^e divisions militaires, divers officiers de gendarmerie et autres, du 7 janvier 1831 au 22 septembre 1838 (115 pièces). — Extraits de journaux concernant l'armée suisse, 1831-1836 (3 pièces). — Rapport sur les milices de la Suisse, par Lombard, 11 juin 1835 (11 pages et planche). — Note sur la frontière suisse, par le colonel Paris, chef d'état-major de la 6^e division, 29 septembre 1838 (16 pages).

XIX^e siècle. 187 pièces. Carton.

1411. Suisse, 1846-1850.

Correspondance entre le ministre de la guerre et les généraux commandant les 6^e et 7^e divisions militaires, les chefs de corps de troupe et officiers de gendarmerie, au sujet des événements politiques en

Suisse et du corps d'observation sur la frontière de ce pays, du 3 octobre 1846 au 14 février 1849 (239 pièces). — « De l'organisation des milices suisses, » par H. Leemann (Extrait d'un ouvrage publié en allemand, Berne, 1848) [44 pages]. — « De la neutralité suisse au point de vue militaire, » par C. de Bourgoing, sous-lieutenant au 54^e de ligne, sans date (43 pages et carte). — « Organisation militaire de la Suisse par cantons, » sans date (40 pages). — Renseignements divers sur les forces militaires de la Confédération helvétique, 1850 et non datées (8 pièces).

XIX^e siècle. 251 pièces. Carton.

1412. Suisse, 1851-1884.

« L'armée fédérale suisse, » par le comte de Gobineau, 9 avril 1853 (57 pages). — Vallée des Dappes : correspondance et notes, 1856-1861 (4 pièces). — Composition et force de l'armée suisse, 1867 (20 pages). — Rapport du lieutenant Bertin à la suite d'un voyage en Suisse, 11 octobre 1882 (40 pages et 2 annexes). — Ponts de bateaux sur le Rhin, manœuvres de 1884 (1 planche et 5 photographies). — Correspondance entre le ministre des affaires étrangères et le ministre de la guerre au sujet de l'organisation de l'armée suisse (9 février 1851-28 novembre 1883 (19 pièces). — Traductions et extraits de journaux et d'ouvrages allemands, anglais, français et suisses relatifs à l'organisation de l'armée helvétique, 1851-1878 (88 pièces).

XIX^e siècle. 122 pièces. Carton.

1415. Suisse : 1^o pièces non datées, 2^o pièces doubles.

« Mémoire sur le choix des moyens les plus propres pour amener les treize cantons à un traité d'alliance générale avec la France » (6 pages). — Description topographique de la prévôté de Moutier-Grandval, de l'Erguel, de la mairie d'Orvin, de Bienne, de la seigneurie de la Montagne de Diesse et de la Neucheville, dépendances du cidevant évêché de Bâle qui avaient été comprises provisoirement dans la neutralité helvétique » (8 pages). — « Mémoire sur les Grisons et la Valteline, et sur les moyens de soustraire ces deux pays à l'influence de la maison d'Autriche » (12 pages). — « Mémoire sur l'utilité et sur les moyens d'effectuer un passage à travers le pays des Grisons, » par Comeyras (12 pages). — Mémoire sur les communications du pays

des Grisons avec les régions voisines, sans date (36 pages). — « Projet pour chasser les Autrichiens de la Suisse, » par Clément, lieutenant au 8^e d'artillerie légère (3 pages). — Notes sur les routes qui conduisent de Bâle dans la Souabe, sans date (2 pages). — Itinéraires à travers la Valteline (19 pages). — « Renseignements sur le passage du S^t Gothard » (2 et 3 pages). — « Communications en Italie à partir du Gothard » (8 pages). — « Notice des débouchés ou passages de la Suisse en Italie » (6 pages). — « Mémoire sur les moyens de défense que peut opposer l'armée française en Helvétie » (16 pages). — Renseignements sur la quantité d'artillerie et de munitions nécessaire dans le Valais (19 pages). — Description des différents débouchés du Valais sur l'Italie (8 pages). — Analyse de divers mémoires sur la Suisse, par l'adjudant-général Lamarque, employé à l'état-major général de l'armée du Rhin (23 pages). — « Note sur les différents chemins qui, de la Suisse, conduisent en Italie (7 pages). — Reconnaissance des frontières de l'Helvétie (15 pages). — « Note sur les routes de Genève au petit S^t Bernard » (8 pages). — « Tableau général de la population du canton de Fribourg » (18 pages). — Tableau de la population du canton de Vaud (1 placard). — « Abrégé historique relatif à la ville de Fribourg » (11 pages). — Renseignements politiques et militaires extraits de diverses correspondances, 1834 à 1843 (7 feuillets). — « Les armes à feu..., » par C. d'Elgger, capitaine d'état-major suisse (analyse de cet ouvrage) (8 pages). — « Note sur la Suisse en cas d'agression de l'Autriche contre la France » (2 pages).

2^o Douze pièces doubles.

XVIII^e et XIX^e siècles. 38 pièces. Carton.

e) *Iles Britanniques.*

1414. Projets de descente en Angleterre : 1^o 1756-1780; 2^o pièces non datées.

1^o Projet d'une invasion soit en Angleterre, soit en Irlande, sans nom d'auteur, présumé de 1756 (6 feuillets). — « Sans vouloir pénétrer dans les sages projets du Ministère..., » 1756 (18 pages). — « Idées d'un François sur la nécessité, les moyens et les suites d'une descente dans la Grande Bretagne, » 1^{er} mars 1756 (42 pages et pièce annexe). — « Observations de M. M. d'Aubigny, chef d'escadre, et

La Touche-Tréville, capitaine de vaisseau..., » 1759 (36 pages). — Mémoire sur l'Irlande, 4 avril 1759 (36 pages). — « Mémoire sur l'invasion projetée en France contre la Grande Bretagne..., » 14 août 1759, provenant du comte de Langeron, 14 août 1759 (16 pages). — « Mémoire et observations faites par le s^r Golde, capitaine au régiment d'Ogilvy, pendant le dernier voyage qu'il a fait en Angleterre..., 1760 » (14 pages). — « Projet de descente en Angleterre au moyen d'une escadre espagnole partant du Ferrol..., » par Deguerly, 7 juin 1762 (8 pages et carte). — Lettre signée Durand, et datée du 28 avril 1763 (12 pages). — « Guerre auxiliaire de la France et de l'Espagne contre l'Angleterre, » par Pellissery, mai 1763 (21 pages). — « Observations sur un plan qui m'a été communiqué » (rédigées par Durand), 19 juillet 1763 (4 pages). — « Notes de M. Durand pour servir au projet général sur l'Angleterre, remises en février 1765 » (30 pages). — « Réflexions d'après la reconnaissance faite dans la partie méridionale de l'Angleterre aux mois de septembre et octobre 1768 » (22 pages et 22 cartes et plans). — « Mémoire sur l'Angleterre, » par le comte de Guines, 30 juillet 1773 (71 pages). — « Mémoire, » fait en janvier 1775 (21 pages). — Mémoire, février 1778, par La Luzerne (8 pages). — « Mémoire sur la manière dont la France peut disposer une descente en Angleterre..., » par la Rozière, 18 juillet 1778 (22 pages). — Mémoire présenté au ministre par le comte de Wall, 31 mars 1778, avec supplément du 15 février 1779 (26 et 11 pages, et double, 46 pages). — « Mémoire sur l'île de Wight, » par Dumouriez, mars 1779 (2 exemplaires, 19 et 21 pages). — Projet d'attaque contre Plymouth, par La Luzerne, 23 juin 1779 (4 pages et plan). — Instruction et lettre relative à l'embarquement des troupes, 17 juillet 1779 (14 pages et 2 pièces annexes). — « Extrait d'une lettre sur des chevaux de frise proposés pour protéger un débarquement, » 1779 (4 pages). — « Entreprise importante sur les côtes d'Ecosse, » par Kerguelen, 21 novembre 1780 (2 exemplaires, 2 et 2 pages). — « Projet d'une conquête importante dans les mers du Nord » (îles Schetland), par le même, 21 novembre 1780 (2 et 2 pages). — « Mémoire contenant plusieurs observations politiques concernant la présente guerre entre la France et l'Angleterre, » par Dubuisson (33 pages et lettre d'envoi au ministre de la marine, du 2 décembre 1780).

2° « Lettre d'un négociant flamand à Londres à son correspondant à

Anvers, sur les différends entre l'Espagne et l'Angleterre » (18 pages); lettre d'un étranger, à Londres, à son correspondant à Venise, même sujet, août 1739 (10 pages); 12 feuillets annexes. — « Disposition de mer, » par le comte de Scordeck, lieutenant-colonel au service de France (7 pages). — « Réflexions pour être ajoutées au plan de débarquement en Ecosse et en Angleterre » (4 pages et note annexe). — « Description géographique et militaire des côtes d'Angleterre... » (27 pages). — « Suite des vues d'un militaire sur des objets intéressants » (7 pages). — « Mémoire sur un armement contre l'Angleterre » (24 pages). — « Mémoire où l'on tâche de faire voir qu'une descente dans l'île britannique est facile... » (37 pages). — « Mémoire sur les grands armements que peuvent faire les ports de Normandie » (12 pages). — Critique du plan de M. Macdonald (5 pages). — « Mémoire sur l'utilité et la possibilité d'une descente en Angleterre » (7 pages). — « Mémoire » (4 pages). — « Observations sur le mémoire de M. de Mesnil-Durand » (9 pages). — « Observations sur le port des Basques, » et autres mémoires (30 pages). — Description militaire de l'Irlande (2 exemplaires, dont un incomplet, 26 et 39 pages). — « Réflexions politiques par lesquelles on justifie la conduite de la France envers l'Angleterre » (7 pages). — « Attaque de Portsmouth » (9 pages).

XVIII^e siècle. 76 pièces. Carton.

1415. « Plan de guerre contre l'Angleterre, rédigé par ordre de Louis XV dans les années 1763, 64, 65 et 1766 par M. le comte de... (Broglie), refondu et adapté aux circonstances actuelles pour être mis sous les yeux de Sa Majesté à qui il a été envoyé le 17 décembre 1778. »

XVIII^e siècle. 157 pages. 235 sur 190 millim. Demi-rel.

1416. Double du précédent.

Ce manuscrit comprend en outre un « Mémoire sur la manière dont la France peut disposer une descente en Angleterre..., » 18 juillet 1778 (11 pages) et 2 ordres de marche.

XVIII^e siècle. 144 pages. 310 sur 210 millim. Cartonné.

1417. Six duplicata du n° 1415, dont 2 incomplets (67, 84, 90, 96, 111 et 122 pages, lettre d'envoi et carte). — Quatre lettres du marquis de la Rozière au comte de Broglie, datées des 27 septembre,

14 décembre 1763, 24 février 1765, 7 septembre 1773 (7, 11, 15 et 36 pages).

XVIII^e siècle. 11 pièces. Carton.

1418. Projets de descente en Angleterre; mémoires de Grant de Blairfindy et d'autres, 1759-1780.

« Mémoires et reconnaissances militaires faites par M. Grant de Blairfindy, colonel des troupes légères, pendant les années 1767, 1768, 1769 et 1770... » copie exécutée le 12 juillet 1774 (191 pages) et compte rendu analytique (3 pages). — Double du précédent (119 pages). — Autre exemplaire, signé de l'auteur et daté du 1^{er} juin 1768 (3 cahiers de 45, 49 et 54 pages). — Double du précédent, incomplet de la fin (46 pages). — Table des matières et appréciation de Bourcet au sujet du mémoire de Blairfindy (12 pages). — Analyse du mémoire de M. de Blairfindy (18 pages). — Recueil de mémoires comprenant, outre le mémoire précédent de M. de Blairfindy, un mémoire sur les moyens d'effectuer une descente en Irlande, avec supplément, par Wall, des 31 mars 1778 et 15 février 1779 (pages 169 à 216), un mémoire du 4 avril 1759, sans nom d'auteur (pages 217 à 256), un mémoire sans date ni nom d'auteur (pages 261 à 277), un mémoire du 4 mars 1780, sans nom d'auteur (pages 281 à 305), tous relatifs au même objet (1 volume cartonné de 305 pages).

Le mémoire de M. de Blairfindy que contient ce volume est accompagné de croquis plus complets que ceux dont sont accompagnés les exemplaires précédents.

XVIII^e siècle. 8 pièces. Carton.

1419. « Projet d'attaque en Ecosse, accompagné de cartes topographiques d'une partie des côtes et de l'intérieur de l'Ecosse et du nord de l'Irlande, » par Dupont-Derval, colonel attaché au grand état-major général, 24 nivôse an XII-15 janvier 1804. En tête du volume, lettre de l'auteur au premier Consul, datée du 24 nivôse an XII.

85 cartes.

XIX^e siècle. 109 feuillets. 135 sur 210 millim. Rel. pleine.

1420. Projets de descente 1^o à Gibraltar, 2^o aux îles Marcouf et Helgoland, 3^o en Ecosse, 4^o en Irlande, 5^o en Angleterre (1762-1811).

1° « Observations sur Gibraltar, » par Vall'ère, 16 juin 1762 (5 pages, et un état, 2 cartes et une lettre annexés). — Extrait de *A history of the late siege of Gibraltar...*, par John Drink Water (Dublin, 1786, in-8°), traduction française (45 pages). — « Pour prendre Gibraltar, » sans nom d'auteur ni date (une page). — « Plan de surprise de Gibraltar, » par Eve-Démaillot (2 et 4 pages, et lettre d'envoi datée du 4 fructidor an III-21 août 1795 (3 pages). — Hauteurs des divers points du rocher de Gibraltar au-dessus du niveau de la mer, 1802 (2 pages, en anglais). — « Mémoire sur cette question : est-il possible de prendre Gibraltar par un siège en règle? » de R. E, rédigé en 1803 (34 pages et 2 feuilles de plans). — « Plan des opérations militaires proposées pour le siège de Gibraltar, dédié au 1^{er} Consul, par A. H. Roché, adjudant du génie. Bordeaux, le 30 messidor an XI-19 juillet 1803 » (19 pages et lettre d'envoi). — « Mémoire sur Gibraltar, » par le chef de brigade du génie Somis, 16 fructidor an XI-3 septembre 1803 (17 pages). — Mémoire sur Gibraltar, par Dassigny, » 2 parties, 16 et 30 vendémiaire an XII-9-23 octobre 1803 (7 et 34 pages, avec lettre annexée). — « A Sa Majesté impériale et royale » (Projet pour s'emparer de Gibraltar), par Lemaître (3 pages). — « Mémoire sur le siège de Gibraltar, » par le général de brigade Kirgener, 26 février 1808 (6 pages, plan et lettre d'envoi).

2° « Mémoire » sur les îles Marcouf, 9 pluviôse an VI-28 janvier 1798 (7 pages). — « A Son Excellence Monseigneur le ministre de la guerre » (projet de conquête de l'île de Malte), par Castinel, ancien capitaine d'infanterie, 28 mars 1810 (7 pages). — « Mémoire sur la possibilité de reprendre l'île d'Helgoland... », par Deheine, lieutenant au 1^{er} régiment de Prusse, 26 janvier 1811 (3 pages).

3° « Projet d'invasion en Ecosse, » par le lieutenant-général Daendels (10 pages) et lettre d'envoi, datée du 26 nivôse an VI-15 janvier 1798 (une page). — « A Sa Majesté l'Empereur et Roi » (Projet de descente en Ecosse), par Dupont-Derval, colonel adjoint au grand état-major général, 17 fructidor an XIII-4 septembre 1805 (une page).

4° Fragment d'un mémoire de Thomas Payne, sans date (4 pages). — « Projet d'expédition contre l'Irlande et l'Ecosse, » par Laurent, député du Bas-Rhin à la Convention, sans date (5 pages). — « Moyens de faire une descente en Irlande, » sans date (2 pages). — « Aux citoyens composant le Conseil exécutif » (projet de descente en Angleterre et en Irlande), par A. Collinet, 11 ventôse an V-1^{er} mars 1797

(6 pages). — « Rapport sur l'Irlande, » reçu en germinal an VI (7 pages). — « Au Directoire... » (Projet d'expédition en Irlande et en Angleterre) parvenu au Directoire en ventôse an VII (16 pages). — « Réflexions sur l'utilité d'une descente, soit en Angleterre, soit en Irlande..., » par le général Humbert, et 4 autres notes sur le même objet par le même auteur (1, 2, 3, 3 et 12 pages), avec 5 lettres du même, du 6 pluviôse an VII au 9 prairial an IX (25 janvier 1799-29 mai 1801). — « Mémoire sur l'Irlande, » sans nom d'auteur ni date (16 pages). — « Aperçu d'une expédition sur l'Irlande, » par le général de brigade Thüring, sans date (2 exemplaires, 3 et 3 pages). — « Points de départ d'une expédition contre l'Irlande, » sans date ni nom d'auteur (1, 1 et 2 pages). — Note sur un projet de descente en Irlande, 14 prairial an XI-3 juin 1803 (4 pages). — « Mémoire sur l'Irlande, » par A. Gaujal, 2 messidor an XI-21 juin 1803 (13 pages). — « Idées sur une invasion d'Irlande..., » sans nom d'auteur, 10 fructidor an XI-28 août 1803 (3 pages). — Projet de débarquement en Irlande, par Thomas Addiss Emmet, 4 pluviôse an XII-25 janvier 1804 (8 pages). — Lettre à l'Empereur, signée Montmorency-Morrès, sans date (10 pages). — Projet d'expédition en Irlande, par Fitz-Henry, capitaine dans la Légion irlandaise, 1^{er} octobre 1806 (3 pages, 1 plan et 3 pièces annexes).

5^e Plan pour une descente en Angleterre, par le lieutenant-général Félix Dumuy, 25 décembre 1792 (8 pages et lettre d'envoi). — Lettre de Guibert au ministre de la marine (projet de descente en Angleterre), 20 janvier 1793 (5 pages). — « Idée générale et rapide relativement à l'état-major d'une armée destinée à faire une descente en Angleterre, » par Calon, député à la Convention, 1793 (13 pages). — « Observations générales sur la guerre du Continent et projet de descente en Angleterre, » par Gautier, principal chef des bureaux civils de la Marine (20 pages, et lettre d'envoi, datée du 25 vendémiaire an II-16 octobre 1793). — « Mes idées sur la descente que l'on peut effectuer en Angleterre, » par Peyron, ex-général de brigade, an IV (5 pages et pièce annexe). — « Projet d'une descente par les Français en Angleterre, » par Navarre, ex-maire de la commune de Meaux, sans date (4 pages). — « Projet et plan d'un débarquement en Angleterre..., » sans nom d'auteur ni date (3 pages). — « Observations pour le débarquement, » sans nom d'auteur ni date (4 pages). — « Extrait d'un mémoire présenté au citoyen Truguet, ministre de la

marine... en nivôse an IV, par le citoyen Dumoulin, peintre » (11 pages). — Projet du citoyen Dulac, 5 messidor an IV-23 juin 1796 (13 pages et analyse). — « Considérations sur l'état actuel des choses, » par Solignac, 5 et 12 thermidor an IV-23, 30 juillet 1796 (4 et 4 pages). — « Le gouvernement français doit-il et peut-il tenter une descente en Angleterre? », par Lesage, 15 messidor an IV-3 juillet 1796 (5 pages). — « Idées sur la guerre avec l'Angleterre, » par A. Legot, membre du Conseil des Cinq-Cents, 7 floréal an V-26 avril 1797 (7 pages et 2 pièces annexes). — 3 mémoires, par Rolland, 10 vendémiaire an VI-1^{er} octobre 1797 (14, 16 et 22 pages). — « Plan de guerre contre l'Angleterre à concerter entre la France et l'Espagne, » par Jacquet, lieutenant des vétérans, 21 frimaire an VI-11 décembre 1797 (75 pages et lettre de l'auteur). — « Questions faites au citoyen Robert Pellevé..., » 13 nivôse an VI-2 janvier 1798 (8 pages). — Projets du citoyen Desfriches, 18 janvier et 12 mars 1798 (8 pièces). — Projet de l'adjoint du génie Ponssin, 25 pluviôse an VI-13 février 1798 (11 pages). — « Projet pour la descente des Français en Angleterre, » par Baquellier, capitaine à la 5^e demi-brigade de ligne, 12 ventôse an VI-2 mars 1798 (10 pages et lettre d'envoi). — « Mémoire sur les moyens qu'il convient de préparer pour opérer une descente en Angleterre, » par Andreossy, 12 germinal an VI-1^{er} avril 1798 (12 pages). — « Description de la côte de Sussex..., » traduction d'un mémoire du capitaine de vaisseau Popham, 6 avril 1798 (6 pages). — Mémoires sur l'Angleterre (8 cahiers) et double incomplet par Theveneau (1 cahier). — Rapport sur un voyage fait en Angleterre (2 pages) et lettre d'envoi du général de division Béguinot, 15 germinal an VII-4 avril 1799. — Plan d'une descente en Angleterre, par Voghezan, 12 messidor an IX-1^{er} juillet 1801 (3 pages et lettre d'envoi). — Analyse et correspondance relative au projet du citoyen Montlezun, septembre 1801 (5 pièces). — Projets présentés par le général Regnier, septembre 1801 (11 pièces). — « Notes sur la guerre actuelle..., » du 8 mars au 13 mai 1803 (17 pages). — Projet de scaphandre, par Mangin, ex-adjoint du génie, et Legrand, capitaine d'infanterie, 25 messidor an XI-14 juillet 1803 (5, 7 pages, devis, 7 planches de dessins et attestation). — Extrait d'un mémoire envoyé par le général Andreossy au colonel Vallongue, le 1^{er} frimaire an XII-23 novembre 1803 (4 pages). — « Projet de descente en Angleterre, » sans nom d'auteur ni date (24 pages). — Notes du colonel Dupont-Derval

1° sur la défense de l'Angleterre et la composition de l'armée anglaise (8 pages), 2° sur la situation de Londres et sa garnison (7 pages); 3° sur l'opinion publique en Angleterre et sur un bill du Parlement qui enjoint de retirer les vivres dans l'intérieur du pays (4 pages); 4° sur la Haute Ecosse (6 pages); 5° sur les comtés de Suffolk et Norfolk (7 pages); 6° sur le château de Douvres (6 pages); 7° sur les plantations de houblon en Angleterre (4 pages). — Mémoire sur les forces et les finances de l'Angleterre, par Beneval, général de brigade, sans date (32 pages). — Projet, par Pierre Prinnet, avril 1809 (4 pièces). — Projet, par Julian, 26 août 1809 (8 pages). — Notes particulières, jointes à une lettre du général Humbert du 3 juillet 1810.

XVIII^e et XIX^e siècles. 154 pièces. Carton.

1421. Projets de débarquement aux Iles britanniques : Jersey et Guernesey, 1748-1803.

« Iles de Jersey, Guernesey, Origny, » sans nom d'auteur ni date (6 pages). — 1° « Pour parvenir à l'exécution du projet formé de s'emparer de l'île de Jersey, » 2° « Si l'on juge à propos de s'emparer par la même opération de l'isle de Guernesey, » par Créney (7 et 11 pages, lettre d'envoi de l'auteur, datée du 20 mai 1748 et 2 doubles). — « Etat actuel des îles de Jersey, Guernesey, Aurigny, etc., forces de ces îles et les principales baies et grèves par où l'on peut y débarquer, » 1755 (Cartonné, 48 pages et 2 doubles, 27 et 38 pages). — « Mémoire concernant les îles anglaises de Jersey, Guernesey et Aurigny..., » par le comte de Raymond, 1755 (2 exemplaires, 7 et 8 pages). — « Observations sur les îles de Jersey, Guernesey et Aurigny, » par le même, 1756 (2 exemplaires, 8 et 19 pages). — « Mémoire » sur les îles de Jersey et Guernesey, par Frontault de Kergeffroy, 12 octobre 1757 (10 pages). — « Mémoire et plan d'opérations pour une entreprise sur les îles de Jersey, Guernesey, Aurigny et Cers, » sans nom d'auteur, 1758 (2 exemplaires, 49 et 68 pages, et 7 cartes ou plans). — « Réflexion sur l'état actuel des îles de Jersey et de Guernesey et nouveau projet pour en faire la conquête, » février 1759 (10 pages). — « Mémoires sur les îles de Jersey et Guernesey, » par La Bretonnière, Guillot, Quétel, de Briche, Pelletier et Dubois, 1761 à 1778 (117 pages). — « Observations nécessaires au plan de l'île de Jersey, » sans nom d'auteur (7 et 8 pages, et plan de l'île,

daté de 1774). — « Mémoire que M. de Briche, directeur général des fermes du Roi à S^t Malo, s'est procuré » (île de Jersey) (16 pages). — « Observations sur le plan de l'île de Jersey présenté en 1771 par M. de Briche » (4 pages). — « Ile de Guernesey, » 28 juillet 1778, signé : de Briche (9 pages). — « Projet d'une expédition sur les îles de Jersey et de Guernesey, » par La Rozière, 7 avril 1781 (2 exemplaires, 9 et 10 pages). — « Mémoire sur les îles de Jersey et de Guernesey, » sans nom d'auteur ni date (9 pages). — « Mémoire » et « Opiniou... » sur Jersey et Guernesey, sans date ni nom d'auteur (2 pièces, 6 et 12 pages). — 2 projets d'ordres d'embarquement d'une expédition contre Jersey et Guernesey, datés de ventôse an II (10, 11 pages et lettre de François de Neufchâteau, en date du 4 germinal an VI-24 mars 1798). — « Mémoire militaire et descriptif de l'île de Jersey, » par Legot, représentant du peuple, 13 prairial an III-1^{er} juin 1795 (2 exemplaires, 8 feuillets et 11 pages, avec résumé, 2 pages). — « Mémoire sur l'île de Jersey, » par Duhamel, membre du Corps législatif, sans date (7 pages). — Lettre de Th. Hautière, ex-capitaine d'infanterie, au citoyen Merlin, membre du Directoire, 8 nivôse an VI-28 décembre 1797 (4 pages). — « Projet de descente » (îles Jersey et Guernesey), par Deschamps, garde d'artillerie, 4 pluviôse an VI-23 janvier 1798 (2 et 6 pages, une carte, 2 plans). — Questions sur les îles Jersey et Guernesey, sans date (2, 3 et 3 pages). — « Copie du mémoire intitulé : reconnaissance de l'île de Jersey, » fournie par le commissaire de Granville (16 pages). — Plan d'attaque des îles de Jersey et de Guernesey, par le général de brigade Regnier, 28 thermidor an IX-16 août 1801 (9 pages, 2 lettres d'envoi et 3 feuillets annexes). — « Projet de descente à Jersey, état de ses fortifications et notice sur cette ville, » par Bouley, peintre (9 pages, lettre d'envoi, datée du 3 complémentaire an IX-20 septembre 1801, 2 autres lettres, plan et résumé du projet). — « Projet sur l'île de Jersey, » sans nom d'auteur, 7 germinal an XI-28 mars 1803 (3 pages). — « Notes sur l'île de Jersey, » par Montmonnier (7 pages, lettre d'envoi du 24 floréal an XI-14 mai 1803 et carte).

XVIII^e et XIX^e siècles. 67 pièces. Carton.

1422. Îles britanniques, 1749-1810.

États des troupes d'Angleterre en 1749 (5 feuillets). — « État gé-

néral de la solde journalière des troupes anglaises..., » 1755 (25 pages). — Deux mémoires sur l'Irlande (description topographique et militaire, et projet de descente), juin 1769 (I cahier, 56 pages, et annexe, 4 pages). — « Mémoire sur l'Angleterre..., » par Belague, 1776 (8 pages). — « Tableau des forces de l'Angleterre et de l'Irlande en 1778, remis au Comité de salut public le 17 messidor an II » (11 pages). — « Mémoire » sur un projet d'expédition dans les Indes anglaises, par Folenay, lieutenant-colonel au régiment de Poitou » (21 pages, double, 14 pages, lettre d'envoi de l'auteur, datée du 5 janvier 1780, et note en trois exemplaires). — « Mémoire sur l'Irlande, 4 mars 1780 » (21 pages). — « Projet d'une expédition à faire dans l'Inde en 1781 » (13 pages). — « Déduction des moyens nécessaires pour opérer dans l'Inde en 1782, » 1^{er} août 1781 (8 pages). — « Projet d'offensive en Asie, » sans nom d'auteur ni date (17 pages). — « Croisières contre les parties les plus importantes du commerce des Anglais, » par Thevenard, 21 décembre 1781 (21 pages). — « Mémoire sur les moyens d'intercepter ou du moins de nuire essentiellement au transport des munitions navales en Angleterre et au commerce des Anglais avec la Baltique, » par le baron d'Ecrammeville, capitaine attaché au corps de l'infanterie, sans date (6 pages). — « Au citoyen Monge, ministre de la marine » (trois mémoires du capitaine de vaisseau Larcher sur la manière de faire la guerre aux Anglais), 25 décembre 1792-18 mars 1793 (10 pages). — Représentations des citoyens de Bayonne au sujet de l'avantage qu'il y aurait à faire la guerre de course, 12 janvier 1793 (4 pages). — « Moyen d'incendier les vaisseaux à portée du canon » (3 pages, avec billet signé de Picqué, député des Hautes-Pyrénées, 2 mai 1793). — « L'île de Guernesey..., » par Jacques Cusak, citoyen des États-Unis, 11 pluviôse an II-30 janvier 1794 (8 pages, carte, plan et note analytique). — Histoire générale de la navigation et histoire de la navigation intérieure de la Grande-Bretagne, traduction française de l'ouvrage *A general history of inland navigation, foreign and domestic*, par J. Phillips, Londres, 1792, in-4° (210 pages et carte gravée, datée 1795). — « De la succession au trône d'Angleterre, » demandé à l'auteur par le général Clarke, sans date (30 pages). — « Mémoire sur l'Irlande, » traduit d'un ouvrage anglais de Theobald Wolfe-Tone, 11 ventôse an IV-1^{er} mars 1796 (34 pages). — Note sur la baie de Rye (3 pages et plan levé en l'an VIII par Sauvage Hardouin, capitaine). —

« Extraits de l'ouvrage de P. Colquhoun sur le commerce et la police de la Tamise, édition de Londres, 1800 » (19 pages). — « Dissertation sur la convenance réciproque de rétablir un traité de commerce entre la France et l'Angleterre, » présentée au premier Consul par le général Menou (21 pages). — « Note sur les avantages qu'offre la baie de Somme pour une expédition dirigée contre l'Angleterre, » par Ricot, 2 messidor an XI-21 juin 1803 (2 pages et autre note, datée du 11 messidor, 3 pages). — « Projet de fortifications autour de Londres, » 1803 (3 pages et carte gravée). — « Notes sommaires sur les îles de Jersey, Guernesey et Aurigny, par le citoyen Chépy, commissaire des relations commerciales, » sans date (6 pages). — « Mémoire sur l'île de Malte et les fortifications qui la défendent, » par Tousard, chef de brigade du génie, sans date (107 pages et 2 plans). — « Renseignements recueillis de la bouche de plusieurs marins... » sur les côtes d'Angleterre, sans date (10 pages). — « Mémoire sur l'ouverture du parlement d'Angleterre..., » par Beneval, général de brigade, 5 janvier 1808 (20 pages). — Renseignements sur l'Ecosse, par Dupont-Derval, adjudant-commandant, 23 juillet 1810 (3 pages). — Plan de l'île Heligoland, sans date.

XVIII^e et XIX^e siècles. 46 pièces. Carton.

1425. 1^o « Reconnaissance faite dans la partie méridionale de l'Angleterre en 1763, par M. de Béville, lieutenant-colonel de dragons » (pages 1 à 78); 2^o « Réflexions d'après la reconnaissance faite en Angleterre en 1768 par M. de Béville... » (pages 81 à 98); 3^o « Observations sur la reconnaissance de M. Grant de Blairfindy, par M. de Béville..., en 1769 » (pages 99 à 155).

20 cartes et plans.

XVIII^e siècle. 155 pages. 330 sur 205 millim. Cartonné.

1424. « Réflexions militaires sur l'attaque et la défense de la ville de Londres, » par le lieutenant-colonel G. Hanger, 1795.

Exemplaire portant l'estampille du Cabinet topographique du Roi.

XVIII^e siècle. 103 pages. 235 sur 180 millim. Rel.

1425. Angleterre, 1818-1828.

Deux notices sur l'administration et la comptabilité des corps de

troupe de l'armée anglaise, 1818 (10 et 13 pages). — Budget des dépenses de l'armée anglaise pour les années 1818, 1819, 1821, 1822, 1824 à 1826 (15 cahiers imprimés). — Règlement concernant l'exercice et les manœuvres de l'infanterie anglaise, rendu exécutoire par l'ordre du jour du 10 mars 1824 (8 cahiers et 9 plans). — États des forces militaires de la Grande-Bretagne et de leur répartition en 1825 (6 feuillets et 2 lettres d'envoi). — Mémoire sur l'organisation de l'armée anglaise, par le colonel Juchereau de Saint-Denys (17 cahiers, dont 8 doubles); 6 lettres adressées par l'auteur au ministre, du 10 octobre 1826 au 11 janvier 1828; 13 pièces annexes (instructions pour le colonel Juchereau de Saint-Denys, lettre du prince de Polignac, ambassadeur à Londres, notes, etc., du 24 août au 4 décembre 1826). — « Notes sur l'artillerie anglaise recueillies à Woolwich en 1826, » par le capitaine Piobert, 2 novembre 1826 (83 pages).

XIX^e siècle. 75 pièces. Carton.

1426. Angleterre, 1827-1829.

Mémoires et notes relatifs à l'organisation, l'administration, la comptabilité; tableaux d'effectifs et de solde de l'armée anglaise, 1827-1829 (15 pièces). — Rapports, états, relatifs au budget, à la police et à la discipline de l'armée anglaise, 1826-1829 (Imprimés, 15 pièces). — « Observations sur l'infanterie anglaise, » par le lieutenant-général Maximilien Lamarque (1827) [7 pages]. — « Mémoire sur l'artillerie anglaise..., » par le baron Juchereau de Saint-Denys, colonel au corps royal d'état-major, octobre 1827 (double des numéros 1427, 1428, 185 pages). — Annexe du précédent (Imprimé, 17 pages). — Extraits des mémoires du colonel Juchereau de Saint-Denys sur l'armée anglaise, faits en 1827 et 1828 (6 pièces).

XIX^e siècle. 39 pièces. Carton.

1427, 1428. — « Mémoire sur l'artillerie anglaise, sur l'organisation du *Board de l'Ordnance* et des deux corps royaux de l'artillerie et du génie militaire, et sur le budget de ces deux armes..., » par le baron Juchereau de Saint-Denys, colonel au corps royal d'état-major, octobre 1827.

1^{er} volume : 266 pages.

2^e volume : 115 pages.

XIX^e siècle. 2 volumes. 215 sur 170 millim. Demi-rel.

1429. Angleterre, 1830-1834.

Renseignements sur les travaux militaires des Anglais à Corfou : 2 rapports du chevalier de Cussy, 8 septembre et 9 octobre 1830, 2 feuilles de plans et lettre d'envoi (5 pièces). — 4 tableaux ou extraits relatifs à la composition de l'armée anglaise en 1831-1832. — 54 lettres adressées de Londres au sujet de la situation politique en Angleterre et en Europe, du 16 mai au 30 décembre 1831. — 120 lettres de même provenance, relatives au même objet, du 5 janvier au 13 novembre 1832. — Biographies militaires de l'armée anglaise, par ordre alphabétique, 1831-1834, feld-maréchaux (7 fiches), lieutenants-généraux (229 fiches), généraux-majors (234 fiches), généraux (116 fiches). — Doubles des notices précédentes (1 liasse). — Journal des mouvements des forces de terre et de mer anglaises, 1832 (5 pages). — « Observations sur la cavalerie anglaise, » par le général de Montebello (7 pages). — « Mémoire sur la reconnaissance de la baie de Gibraltar et lieux environnants, » par G. Tatareau, capitaine d'état-major, 12 décembre 1833 (94 pages et note jointe).

XIX^e siècle. 194 pièces. Carton.

1450. Angleterre, 1833-1854.

Sommaire des événements politiques en Angleterre, de 1833 à 1835 (2 cahiers, 56 et 66 pages). — Extraits de correspondance sur la politique anglaise à Corfou, 1833-1838 (3 feuillets). — « Mémoire sur la métallurgie des différents métaux exploités en Angleterre et sur leurs applications, » par le comte de Sainte-Aldegonde, 1835 (189 pages). — « Mémoire sur les causes de la prospérité de l'Angleterre et sur ce qu'elle offre d'applicable à la Russie, » par le même, 1835 (2 parties, 30 et 67 pages). — « Études métallurgiques sur l'Angleterre, » par le même, 1836, traduit du russe (92 pages). — Rapport au ministre de la guerre sur une mission en Angleterre, par le même, 1837 (16 pages). — « Coup d'œil sur l'organisation de l'armée britannique, » par le colonel Lostende, 12 août 1835 (20 pages). — « Organisation

de l'armée anglaise, 1836 » (69 pages). — Deux lettres du chef d'escadron d'état-major de Melfort au ministre de la guerre, 11 et 26 octobre 1840 (6 et 6 pages). — Note sur la carte d'Angleterre, 24 juillet 1849 (3 pages). — « Reconnaissance des îles anglaises et observations sur la côte de France en face de ces îles, » par le chef d'escadron d'état-major Henry, 14 juin 1852 (26 pages). — « Rapport sur l'armée anglaise, fait à son Excellence M. le maréchal ministre de la guerre par le commandant Reille..., » 1853 (23 pages, avec 4 lettres du même, dont 2 adressées au ministre de la guerre, Londres, 4-14 juillet 1853). — « Quelques notes sur l'infanterie anglaise, prises au camp de Chobham au mois de juillet 1853, » par de Lorencez, colonel du 49^e de ligne (31 pages). — Correspondance entre le ministre de la guerre et le ministre des affaires étrangères, du 29 novembre 1849 au 21 novembre 1853 (19 pièces). — Renseignements sur les débats du parlement anglais, sur l'armée et la marine britanniques, etc., extraits tirés pour la plupart de journaux, 1836-1851 (25 pièces). — « Army Estimates », 1835-1836, 1847, 1853-1854 (Imprimés, 4 pièces).

XIX^e siècle. 67 pièces. Carton.

1451. « Report of the commissioners appointed to consider the defences of the united Kingdom... » (Rapport des commissaires chargés d'étudier les défenses du Royaume-Uni...), texte anglais imprimé, 1860, et traduction française manuscrite, faite la même année.

XIX^e siècle. 64, 92 et 207 pages. 1 volume de 350 sur 210 millim. Demi-rel.

1452. Angleterre, 1854-1858.

« Mémoire sur le mode d'avancement dans l'armée anglaise, » par Ernest Armand, attaché à l'ambassade de France, Londres, 10 septembre 1854 (29 pages). — « Note sur Jersey : souvenirs du 19 septembre 1854, » par le général Allard, président de la section de la guerre et de la marine au Conseil d'État (13 pages et croquis). — Étude sur le fusil rayé anglais, Sébastopol, 29 mai 1856 (9 pages et plan). — « Considérations sur l'île de Malte, » par Taffin, capitaine d'état-major, 11 août 1858 (50 pages, carte et plan). — Situations d'effectif concernant l'armée anglaise, 1854-1857 (5 pièces). — Correspondance entre le ministre de la guerre et le ministre des

affaires étrangères, au sujet de l'armée anglaise, 26 juin 1854-4 décembre 1856 (11 pièces). — Extraits de journaux relatifs à l'armée et à la marine anglaises, et à l'insurrection de l'Inde, 1854-1858 (76 pièces). — Documents officiels anglais relatifs au budget, à l'administration, à l'avancement de l'armée anglaise, 1854-1859 (15 pièces) — Opérations militaires dans l'Inde, sans date (3 pièces autographiées). — Garnisons dans les places de l'Inde anglaise par le chef d'escadron de Coynart, 1858 (59 fiches). — Emplacements des troupes de l'armée anglaise, par le même, 1858 (64 fiches).

XIX^e siècle. 241 pièces. Carton.

1455. Angleterre, 1859-1862.

Correspondance adressée au ministre de la guerre par le ministre des affaires étrangères, du 25 février 1859 au 31 août 1861 (7 pièces). — Lettres et rapports adressés par le chef d'escadron d'Andigné, attaché militaire, au ministre de la guerre, du 6 mai 1860 au 9 août 1862 (48 pièces, y compris les annexes). — « Mémoire sur l'île de Sainte-Hélène, présenté par E. Masselin, capitaine du génie, février 1861 » (67 pages et 3 plans. Ce mémoire comprend deux parties, la première géographique et topographique; la seconde sous la forme d'un rapport relatif aux travaux de restauration exécutés dans les domaines impériaux de Sainte-Hélène pendant les exercices 1859-1860). — Extraits de journaux sur l'armée et la marine anglaises : années 1859-1860 (25 pièces), 1861 (7 pièces). — Documents officiels anglais sur le budget militaire et naval et sur la défense des colonies, 1859-1862 (11 pièces).

XIX^e siècle. 102 pièces. Carton.

1454. Angleterre, 1861-1863.

Mémoire sur l'organisation de l'armée anglaise, par le capitaine H. de Boucheman, 1861-1862 : ministère de la guerre, état-major général (3 cahiers), détails d'organisation et recrutement (3 cahiers), infanterie (4 cahiers), cavalerie (6 cahiers et 4 tableaux), artillerie (2 cahiers et 4 tableaux), génie (2 cahiers), train (1 cahier), milices, réserves, volontaires (1 cahier), services administratifs (1 cahier), avancement (1 cahier), écoles et établissements d'instruction (1 cahier), embarquement des troupes, service à bord, débarquement (1 cahier),

distinctions honorifiques (2 cahiers), justice militaire (1 cahier), conclusion (1 cahier) [38 pièces]. — Lettres du chef d'escadron d'Andigné, attaché militaire, au ministre de la guerre, 8 mars-15 juillet 1862 (3 pièces). — « Des télégraphes lumineux, » par le chef d'escadron d'état-major d'Andigné, 15 novembre 1862 (10 pages et imprimé en anglais). — Documents officiels et autres relatifs à l'armée et aux institutions militaires de l'Angleterre, 1861-1863 (19 pièces, dont 16 imprimés). — Extraits de journaux, 1862 (12 pièces).

XIX^e siècle. 74 pièces. Carton.

1455. Angleterre, 1863.

« Organisation, composition et force de l'armée de la Grande Bretagne, par le capitaine Martin Petric » (61 pages). — Renseignement et analyse de documents relatifs à l'armée anglaise, par le capitaine Reille, avril-juin 1863 (13 pièces). — Mémoire sur l'Irlande, rapports et lettres du chef d'escadron d'Andigné, attaché militaire à Londres, adressés au ministre de la guerre, 10 mars-20 juillet 1863; 2 lettres du ministre des affaires étrangères au ministre de la guerre, 31 août-5 septembre 1863 (12 pièces, y compris les annexes). — Documents en anglais relatifs au budget 1863 (31 pièces, dont 28 imprimés).

XIX^e siècle. 57 pièces. Carton.

1456. Angleterre. 1864-1865.

Lettres et rapports du commandant d'Andigné, attaché militaire à Londres, au ministre de la guerre, 17 janvier-20 décembre 1864 (20 pièces, y compris les annexes). — Rapport du commandant Olry sur sa mission en Angleterre (étude sur la fabrication des armes de guerre), 1864 (251 pages). — Documents officiels anglais sur le budget, les effectifs, etc. de l'armée anglaise, 1864-1865 (53 pièces, y compris les annexes). — Extraits de journaux et de revues, 1864 (3 pièces). — Cuirasses pour navires, par James Chalmers, 1865 (brochure de 20 pages et résumé analytique).

XIX^e siècle. 82 pièces. Carton.

1457. Angleterre, 1866-1868.

Mémoire du capitaine de vaisseau Pigéard sur l'armée anglaise,

28 janvier 1867 (41 pages et lettre d'envoi). — Rapports du chef d'escadron de Clermont-Tonnerre, attaché militaire à Londres, au ministre de la guerre, 24 février 1867-26 décembre 1868 (34 pièces, y compris les annexes). — Lettre de l'ambassadeur de France à Londres au ministre des affaires étrangères, 3 février 1868. — Documents officiels anglais relatifs à l'organisation militaire de l'Angleterre, 1866-1868 (imprimés, 28 pièces). — Mémoires et notes sur l'armée et la marine anglaises, l'expédition d'Abyssinie en 1867-1868, traduits de l'anglais ou rédigés d'après des documents anglais, 1866-1868 (18 pièces). — Traductions d'articles de revue ou de journaux, extraits de journaux, 1866-1868 (21 pièces).

XIX^e siècle. 104 pièces. Carton.

1458. Angleterre, 1869-1871.

Lettres, rapports, notes et pièces annexes, adressés par le lieutenant-colonel de Clermont-Tonnerre, attaché militaire à Londres, au ministre de la guerre, 1^o du 7 janvier au 28 décembre 1869 (25 pièces); 2^o du 30 janvier au 12 juillet 1870 (19 pièces). — Enregistrement de la correspondance précédente (1 cahier, 8 pages). — Lettres, rapports, notes, avec pièces annexes, adressés pour la plupart au ministre de la guerre par le capitaine de Grancey, attaché militaire à Londres, du 4 août au 26 décembre 1871 (25 pièces). — Lettres du ministre des affaires étrangères au ministre de la guerre, etc., 31 mars 1870-8 novembre 1871 (6 pièces). — Lettres, rapports et notes du lieutenant-colonel Berge et du commandant Beaumont, 9 août-12 octobre 1871 (6 pièces). — Notes relatives aux projets de réforme du ministre de la guerre Cardwell, sans date (4 feuillets). — Documents parlementaires anglais (1869-1871 (imprimés, 5 pièces). — Extraits de journaux, 1869 (6 feuillets).

XIX^e siècle. 89 pièces. Carton.

1459. Angleterre, 1872-1873.

Lettres et rapports adressés par le capitaine de Grancey, attaché militaire à Londres, au ministre de la guerre, avec quelques autres lettres et pièces relatives à cette correspondance, 1^o du 14 janvier au 24 décembre 1872 (78 pièces); 2^o du 19 janvier au 21 décembre 1873 (98 pièces). — Renseignements transmis au ministre de la

guerre par le ministre des affaires étrangères, du 11 janvier 1872 au 31 décembre 1873 (20 pièces). — Mémoires, rapports, notes sur différents sujets par le commandant Mercier, les capitaines Grandry et Liedekerke, ou sans nom d'auteur, 1872-1873 (51 pièces). — 7 pièces diverses, dont 2 imprimés (listes des vaisseaux cuirassés anglais, districts de brigade). — Étui contenant des coupures de journaux.

XIX^e siècle. 255 pièces. Carton.

1440. Angleterre, 1874-1875.

Rapports et lettres du commandant de Grancey, attaché militaire à Londres, adressés au ministre de la guerre, 1^o du 13 janvier au 26 décembre 1874 (141 pièces); 2^o du 2 janvier au 27 décembre 1875 (117 pièces).

XIX^e siècle. 278 pièces. Carton.

1441. Angleterre, 1874-1878.

Correspondance adressée au ministre de la guerre par le commandant de Grancey, puis le capitaine de la Ferronnays, attachés militaires à Londres, du 5 janvier au 1^{er} novembre 1876 (59 pièces). — Correspondance adressée au ministre de la guerre par le capitaine de la Ferronnays, attaché militaire à Londres, du 26 janvier au 6 octobre 1877 (68 pièces). — Lettres du ministre de la guerre à l'attaché militaire à Londres, du 23 décembre 1876 au 16 juillet 1877 (29 pièces). — Correspondance de l'attaché naval à Londres transmise au ministre de la guerre, du 5 juillet 1876 au 16 juillet 1877 (5 pièces). — Correspondance du ministère des affaires étrangères, etc., avec le ministère de la guerre, du 11 juillet 1874 au 11 avril 1878 (10 pièces). — Missions en Angleterre du lieutenant-colonel de Mojon, du chef d'escadrons de Bonneval et du capitaine Mertian; 1^o rapports; 2^o correspondance y relative, du 27 juin au 14 août 1876 (27 pièces). — Feuilles de renseignements divers, datées de Londres, 1874-1878 (26 pièces). — Notes et mémoires divers relatifs à l'armée anglaise (organisation, tactique, fortification, formation des corps d'armée, armée des Indes, service intérieur des troupes à cheval, résistance des métaux à canon), 1874-1876 (32 pièces). — Coupures, extraits et

analyses de journaux et revues, relatifs principalement à l'armée britannique, 1874-1877 (18 pièces). — Imprimés, autographiés (documents parlementaires concernant l'armée, rapport sur les prisons, 2 pièces autographiées relatives aux canons Armstrong), 1874-1876 (10 pièces).

XIX^e siècle. 284 pièces. Carton.

1442. Angleterre, 1878-1879.

Rapports, lettres, notes et pièces diverses adressés au ministre de la guerre par le capitaine de la Ferronnays, attaché militaire à Londres, du 14 janvier au 20 décembre 1878 (101 pièces). — Lettres adressées au ministre de la guerre par le ministre des affaires étrangères, etc., 1^{er} mai-25 juillet 1878 (5 pièces). — Étude et note du lieutenant-colonel de Négrier sur le tir, 25 juillet, 1^{er} août 1878 (15 et 23 pages). — Rapports, lettres, notes et pièces diverses adressés par le capitaine de la Ferronnays, attaché militaire à Londres, au ministre de la guerre, etc., du 5 janvier au 20 décembre 1879 (121 pièces). — Mission de M. Bonnamy, sous-intendant militaire, 1878-1879 : rapport 1 (22 pages), rapport 2 (21 pages), rapport 3 (96 pages), rapport technique annexé au rapport 3 (44 pages), rapport 6 (36 pages), rapport 7 (50 pages); le rapport technique est signé de l'officier d'administration Gabanou, les autres portent la signature de l'intendant Bonnamy, et tous sont datés du 25 août 1879 (7 pièces). — Extraits de journaux anglais, 1878-1879 (6 pièces). — Rapports militaires sur la guerre du Zululand, extraits de journaux anglais, 1879 (35 pages). — « Report of the syndics of the university library, » 20 juin 1879 (2 imprimés).

XIX^e siècle. 245 pièces. Carton.

1445. Angleterre, 1879-1889.

Comptes rendus de voyages officiels d'étude et mémoires concernant l'organisation de l'armée anglaise, particulièrement l'infanterie et la cavalerie, l'armement, l'habillement, l'instruction, l'installation des camps, les écoles militaires, le tir, les mitrailleuses, 1879-1885 (18 pièces). — Correspondance entre les attachés militaire et naval et le ministre de la guerre, du 8 janvier 1880 au 31 décembre 1881

(122 pièces). — Correspondance du ministre de la guerre avec le ministre des affaires étrangères, etc., 1880-1889 (30 pièces).

XIX^e siècle. 170 pièces. Carton.

1444. Angleterre : pièces non datées.

« Instruction pour les troupes qui seront embarquées pour faire une descente... » (époque de l'ancienne monarchie, 18 pages). — Note de Robert Dupont-Derval sur les avantages qu'offre la plage d'Yarmouth pour opérer un débarquement (3 pages). — « Réflexions du doyen Tucker sur les terreurs d'une invasion... » (11 pages). — « Itinéraire descriptif ou principaux chemins qui conduisent des différents points reconnus sur les côtes des comtés de Kent et d'Essex à Londres... pour servir à un projet général d'invasion en Angleterre » (4 pièces, 15, 16, 23 et 27 pages, dont un double). — Description de la côte de Weymouth à Douvres et route de Londres à Weymouth (7 pages). — « Détails particuliers sur la partie de la côte d'Angleterre entre Folkestone et Fairleigh » (7 pages). — « Note sur les chantiers d'Angleterre » (6 pages). — Renseignements historiques, géographiques, topographiques sur les différents comtés d'Angleterre; quelques-uns de ces manuscrits ont pour auteurs le colonel Dupont-Derval, le capitaine de vaisseau Popham, l'adjoint du génie Théviotte (époque de la Révolution et du premier Empire) [55 pièces]. — Traduction de « l'itinéraire de Cary, » publié à Londres en 1802 (une liasse). — « Directions for all the Harbours, Anchoring-places, Rocks... » (Description de tous les ports, mouillages, rochers, bas-fonds, bancs de sable, marées, sur les côtes d'Irlande, faite... par les ordres de E. M. Despard, gouverneur d'Honduras et commandant en chef des forces de S. M. Britannique sur le continent de l'Amérique espagnole) (39 pages). — « Note sur la garde royale anglaise » (2 pages). — Note sur la métallurgie anglaise et sur les ressources de la Russie en minéraux (19 pages). — « Mémoire sur les volontaires, artilleurs et chasseurs et leur avenir, » par Dudley Baxter (25 pages). — « Lois qui régissent le corps de volontaires et la Yeomanry dans le Royaume Uni » (55 pages). — Rapport du capitaine du Martray sur les troupes de l'Inde qu'il a vues à Malte (54 pages). — Note relative à des offres faites... au commandant de Grancey, attaché militaire à Londres, pour fournir des chevaux de provenance américaine à l'armée française

(4 pages). — Pièces diverses concernant l'organisation militaire de l'Angleterre (11 pièces).

XIX^e siècle. 84 pièces. Carton.

1443. Angleterre, pièces doubles.

Ce carton contient des duplicata de mémoires précédemment catalogués.

XVIII^e et XIX^e siècles. 19 pièces. Carton.

f) *Belgique et Hollande.*

1446. Belgique, 1669 à 1791.

« Remarques sur le fort et le faible de quelques places des Pays-Bas et premièrement de Bruxelles, » (1669) [43 pages]. — « La ville de Mons est la capitale du Hainaut... » (3 pages et annexe signée Aerts, du mois de mars 1691). — « Notes sur la communication par eau... » entre la Sambre et l'Oise, sans date (4 pages). — « Mémoire sur Huy, » sans date (3 et 4 pages). — « Mémoire raisonné... » sur les moyens pour secourir Namur, par Chamlay, 5 juillet 1695 (8 pages). — « Mémoire sur les propriétés de la nouvelle ligne depuis Courtray jusqu'à l'Escaut... » (8 pages et 2 cartes). — Projet pour assiéger Bruxelles et Bruges, 25 mars 1696 (23 pages). — Mémoires de l'ingénieur Naudin sur la Flandre, le Hainaut, le Brabant et le pays entre Sambre et Meuse, 1696 (16 pièces). — « Description d'une partie du cours de la rivière de Semoy..., » 1697 (19 pages et 3 cartes). — « Anvers » (travaux de fortification, armement et garnison), par Artaignan, 16 mars 1701 (2 et 3 pages). — « Mémoire pour servir à l'intelligence de la carte du cours de l'Escaut..., » par de Virlopp, Anvers, 16 décembre 1702 (6 pages et carte). — « Projet pour le secours de Charleroi..., » 13 avril 1703 (6 pages). — « Mémoire de M. de Chamlay sur la campagne prochaine aux Pays-Bas, » Tournay, 13 avril 1708 (11 pages). — « Mémoire de M. de Chamlay sur les affaires de Flandres, à Versailles, le 13 novembre 1708 » (13 pages). — « Mémoire sur l'utilité d'un petit camp retranché sous la Kenocque... en 1710 » (3 pages). — « Disposition pour la surprise de Menin la nuit du 20 au 21 août 1710, » par M. de La Brosse, 1^{er} septembre

1710 (9 pages). — « Mémoire sur les moyens de surprendre la ville de Menin, » par Valory (1710) [15 pages]. — « Remarques particulières des ville, château et environs de Namur... » (15 pages et plan, daté de 1725). — « Projet convenable pour s'emparer d'Arlon... » (12 pages et 2 annexes dont l'une, datée du 4 juin 1727). — « Observations sur les camps qui peuvent être occupés depuis Dixmude et Nieuport jusque dans les places du Brabant..., » par Vaultier, lieutenant du grand-maitre de l'artillerie de France, 20 juillet 1732 (51 pages). — « Observations sur la partie de la Flandre maritime qui comprend Ostende et le Fort Philippe, Nieuport, Furnes et Dunkerque, » par Naudin (23 pages). — Mémoires concernant la Flandre impériale et le Brabant (l'un de ces mémoires est signé : le baron Daudegnies, 1, 2, 2 et 9 pages). — « Sentiments de Monsieur le comte de Mortagne sur l'entre Sambre et Meuse » (15 pages). — « Mémoire pour servir à surprendre Tournay l'espace d'une nuit, » par Biache (7 pages, plan et lettre d'envoi, datée du 2 avril 1743). — « Mémoire sur la visite de Nieuport faite par M. le comte de Clermont le 8 juillet 1744 » (4 pages). — « Observations sur les inondations que forment les rivières de Lys et d'Escaut sur plusieurs fronts de cette place (Gand), » 1745 (3 pages). — Projet pour le commencement de la campagne de 1745, par de Bois de Comeaux, ancien capitaine de cavalerie, 4 avril 1745 (20 pages). — 3 projets pour surprendre la ville de Saint-Ghislain, dont l'un par Ramsault, 28 décembre 1745 (5, 5, 8 pages, et annexes, 4 pièces). — 2 plans d'Ostende et du Fort Saint-Philippe, avec légende (3 pièces). — « Mémoire raisonné sur le fort Lillo » (4 pages et plan). — Description des fortifications de la ville de Malines, 1748 (15 pages et plan). — « Mémoire instructif pour mettre en leur dernière perfection tous les retranchements qui couvrent le pays (de Commines à Dunkerque), par de Caligny (25 pages et carte). — « Mémoire sur les différentes opérations d'offensive en Flandre au commencement de la guerre, » 20 janvier 1751 (22 pages). — « Observations sur différentes places frontières de l'Etranger » (Flandre), par de Ramsault, 22 novembre 1755 (8 pages et annexe, 3 pages). — Reconnaissance du cours de la Demer, par Le Grand, commissaire des guerres, 20 septembre 1762 (7 pages, lettre d'envoi et 3 annexes). — « Reconnaissance des villages du pays de Liège... » (26 février 1762) [13 pages]. — « Remarques sur la guerre défensive en Flandre..., » par Ramsault, 8 juin 1764 (1 cahier, comprenant en outre une correspondance

du comte de Muy (13 pages et 2 cartes). — « Notes sur la facilité de joindre la Sambre à l'Oise..., » 1767 et 1774 (4 pages et annexe, 2 pages). — Tableau et description du cours de la Sambre, par le chevalier Du Cheyron, 1773 (7 pages et 3 annexes). — « Notes militaires sur l'extension du traité de la France avec l'Etat de Liège du 24 mai 1772 concernant la défense de la frontière d'entre Sambre et Meuse, » 4 février 1774 (4 pages). — « Observations relatives à la carte d'une partie de l'entre Sambre et Meuse levée en 1779, » par Goguelat, 1779 (9 pages). — « Notes relatives aux deux plans de Fontenoy, » 1785 (3 et 5 pages et un plan). — Reconnaissances par Dezoteux et Dumas, officiers de l'état-major de l'armée, 1^o du champ de bataille de Fontenoy, 15 décembre 1786 (15 pages et plan), 2^o du champ de bataille de Malplaquet, même date (19 pages et 2 plans et lettre d'envoi). — « Mémoire sur la nécessité d'occuper sans cesse les officiers de l'état-major de l'armée à l'examen des frontières du Royaume... » (description des champs de bataille de Malplaquet, Fontenoy et Denain) [16 pages]. — « Reconnaissance... pour servir à faire un plan de défensive audacieux dans le pays d'entre Sambre et Meuse..., » novembre-décembre 1787 (6 pages). — « Mémoire sur la navigation de la Sambre depuis la frontière de France jusqu'à Namur, » 1789, avec un extrait du registre des décisions du directoire du département du Nord, daté du 6 avril 1791 (38 pages). — « Mémoire sur la navigation et les inondations de la rivière de Sambre, fait par les commissaires du Roi et des Etats du Hainaut, » 24 décembre 1789 (45 pages, 11 cartes et plans, et un extrait du mémoire en question). — « Situation politique et militaire de la confédération belge » (août 1790) [13 pages].

XVII^e et XVIII^e siècles. 121 pièces. Carton.

1447. Belgique : depuis la Révolution jusqu'en 1852.

« Extrait d'un mémoire politique et militaire envoyé au citoyen Pache par le citoyen Charles Jaubert..., revu et augmenté le 22 germinal an II-11 avril 1794 » (19 pages). — « Note sur Arlon, » par le même (3 pages et lettre d'envoi, datée du 4 floréal an II-23 avril 1794). — « Observations militaires sur la ville de Tournay pour en faire le siège..., » par Lestienne, lieutenant-colonel, 10 prairial an II-29 mai 1794 (5 pages et note des mémoires adressés au Comité de

salut public par le même auteur). — Plan d'Ostende, an III. — Autre plan d'Ostende, daté du 10 vendémiaire an III-1^{er} octobre 1794. — Ostende : 1^o signaux et batteries pour la défense des côtes, par Lesage, officier du génie, 14 vendémiaire an III-5 octobre 1794 (7 pages); 2^o « Coup d'œil sur l'état actuel des fortifications de la place..., » par le même, 26 brumaire an III-16 novembre 1794 (10 pages); 3^o « Mémoire concernant les ouvrages à exécuter pour mettre la place... dans un bon état de défense, » par le même, 5 frimaire an III-25 novembre 1794 (15 pages). — « Mémoire sur la situation actuelle de Nieuport et sur les ouvrages indispensables à y ajouter..., » par Dabadie, chef de bataillon du génie, 21 frimaire an III-11 décembre 1794 (35 pages). — « Mémoire sur les principales écluses qui servent à l'écoulement des eaux du pays, sur les moyens de diriger par Nieuport une grande partie des eaux qui s'écoulent à présent par Ostende..., » par Lesage, 6 nivôse an III-26 décembre 1794 (8 pages). — « Plan du front de la porte de secours de la citadelle de Tournay..., 25 pluviôse an III » (13 février 1795). — Renseignement sur la situation actuelle de la Belgique, par Gruet, 28 vendémiaire an V-19 octobre 1796 (12 pages et lettre d'envoi à l'un des directeurs). — « Réflexions sur le rétablissement du port d'Anvers..., par La Touche, contre amiral... » 1^{er} nivôse an V-21 décembre 1796 (53 pages). — Reconnaissance du cours de la Neer et de la grande Nethe, par le chef de bataillon du génie Michaux, Anvers, fructidor an X (11 pages, carte et annexe). — Mémoire sur le port d'Anvers, par le général Lauriston, 28 janvier 1810 (8 pages). — Compte rendu à l'Empereur de l'examen d'un projet de deux nouvelles batteries à établir sur les quais d'Anvers (3 rapports, 1 décret et 1 plan, 13-29 mai 1810). — « A Son Excellence Monseigneur le duc de Feltre, ministre de la guerre... » (projet de défense d'Anvers), 8 janvier 1811 (5 pages). — Rapport du duc de Feltre à l'Empereur au sujet du maintien d'un pont de bateaux sur l'Escaut à Anvers, 17 juillet 1811 (3 pages et plan). — Projet relatif au même objet (2 pages). — « Rapport de la situation de la place d'Ostende à l'époque du 17 mai 1812 » (34 pages). — Mémoire, rapports, notes, tableaux d'effectif concernant l'organisation des armées belge et hollandaise, adressés en partie par le général Belliard, 1830-1850 (3 notes ont pour auteur le général du génie Nempde, une le lieutenant de Legatellerie) [48 pièces]. — Places fortes de la Belgique : mémoires et notes, 1830-1847 (6 pièces). — Correspon-

dance entre le lieutenant-général Desprez, chef d'état-major de l'armée belge, et le ministre de la guerre; entre le ministre des affaires étrangères et le ministre de la guerre; lettres de M. Pirson, membre du congrès belge; du lieutenant-général Evain, du comte de Chassenorr, ancien maréchal de camp; du capitaine de Campredon, depuis le 20 mars 1831 jusqu'au 20 septembre 1852 (52 pièces). — « Mémoire sur les dispositions défensives prises et à prendre par la Belgique..., » par le lieutenant-général Evain, 13 octobre 1831 (14 pages et 2 pièces annexes). — Double du précédent, avec quelques projets et notes du général Billard, 1831 (5 pièces). — Résumé des différents protocoles émanés de la conférence des plénipotentiaires d'Autriche, de France, de Grande-Bretagne, etc. relatifs aux affaires de Hollande et de Belgique, 1830-1832 (6 feuillets). — 2 tableaux statistiques relatifs notamment à la population de la Hollande, 1831. — « Reconnaissance de plusieurs routes de la Belgique..., » par le capitaine Campredon, 14 janvier 1832 (43 pages). — Mémoire sur le camp de Beverloo, par Gardanne de Vaulgrennand, capitaine d'état-major, 1^{er} octobre 1839 (22 pages et annexe).

XVIII^e et XIX^e siècles. 149 pièces. Carton.

1448. « Arsenal maritime projeté au poldre Sainte-Marguerite, près Terneuse (Escaut occidental), par le directeur des travaux maritimes Ferregeau, an XII. »

Album de 22 plans et une carte, avec description générale et légende. Exemplaire portant l'estampille « Cabinet topographique du Roi ». — Pièce annexée : « Mémoire sur l'Escaut occidental..., » par le même, 30 fructidor an XIII-17 septembre 1805 (21 pages).

XIX^e siècle. 530 sur 375 millim. Rel.

1449. « Projet d'un établissement maritime sur l'Escaut, an XIII (1805), » par Ferregeau.

Album de 7 feuilles de plans et tableaux, dont 1 plan gravé par Beauteemps-Beaupré, ingénieur hydrographe. Exemplaire portant l'estampille « Cabinet topographique du Roi ».

XIX^e siècle. 475 sur 350 millim. Demi-rel.

1450. « Mémoire descriptif du Brabant septentrional, par le général de brigade Langermann, commandant les avant-postes belges, 1836. »

XIX^e siècle. 331 pages et 15 feuilles de plans. 475 sur 305 millim. Rel.

1451. Belgique, 1853-1871.

Correspondance et communications entre le ministre de la guerre et le ministre des affaires étrangères au sujet de l'organisation militaire de la Belgique, avec un mémoire du général major Simons et du capitaine d'état-major Demasur, du 12 janvier 1853 à décembre 1871 (41 pièces). — Documents parlementaires imprimés et extraits de journaux, 1859-1869 (27 pièces).

XIX^e siècle. 68 pièces. Carton.

1452. Belgique, 1871-1877.

Lettres, rapports, notes et envois divers de l'attaché militaire à Bruxelles au ministre de la guerre, du 23 février 1872 au 23 décembre 1873 (210 pièces). — Lettres et communications du ministère des affaires étrangères au ministre de la guerre, du 4 juillet au 28 octobre 1872 (5 pièces, dont un mémoire du général Coquilhat, commandant la province d'Anvers, sur un plan de défense de Paris). — Documents divers relatifs à l'organisation de l'armée belge (exercices et manœuvres de l'artillerie, école de guerre, rapports des capitaines Altmayer et Valmy sur leur mission en Belgique), 1871-1877 (74 pièces).

XIX^e siècle. 289 pièces. Carton.

1455. Belgique, 1874-1876.

Lettres, rapports, notes et communications diverses de l'attaché militaire à Bruxelles au ministre de la guerre, 1^o du 7 janvier au 23 décembre 1874 (40 pièces), 2^o du 6 janvier au 12 décembre 1875 (63 pièces), 3^o du 8 janvier au 29 décembre 1876 (69 pièces). — Documents divers relatifs à l'organisation militaire de la Belgique (manœuvres, transformations de la cavalerie, avancement, fortifications d'Anvers), 1874-1876 (16 pièces).

XIX^e siècle. 188 pièces. Carton.

1454. Belgique, 1877-1880.

Lettres, rapports, notes et communications diverses de l'attaché militaire à Bruxelles au ministre de la guerre, 1^o du 6 janvier au 22 décembre 1877 (95 pièces); 2^o du 5 janvier au 28 décembre 1878 (58 pièces); 3^o du 4 janvier à décembre 1879 (54 pièces); 4^o du 17 janvier au 31 décembre 1880 (35 pièces). — Lettres et communications du ministère des affaires étrangères relatives à l'armée belge, et envois divers, 1877-1880 (20 pièces).

XIX^e siècle. 262 pièces. Carton.

1455. Belgique, 1881.

Lettres, rapports, notes et communications diverses de l'attaché militaire à Bruxelles au ministre de la guerre, du 12 février au 29 décembre 1881 (91 pièces). — Lettre du ministre des affaires étrangères au ministre de la guerre, 19 avril 1881 (2 pièces).

XIX^e siècle. 93 pièces. Carton.

1456. Belgique; 1^o pièces non datées, 2^o pièces doubles.

1^o Projet de guerre offensive et défensive sur la frontière maritime de la Flandre, par Clairval (21 pages). — « Remarques sur la place de Damme » (11 pages). — Mémoire sur Menin (16 pages). — « Réflexions sur l'inconvénient des sables qui comblent les fortifications de la ville d'Ostende » (3 pages). — « Description de la ville de Furnes, des pays qui l'environnent et ses propriétés » (4 pages). — Description du cours de l'Escaut (3 pages). — « Reconnaissance des villes et villages du pays d'entre Sambre et Meuse occupé par la gendarmerie » (4 pages et 2 feuillets annexés). — Nomenclature des villes et villages du pays de Liège (19 pages). — Tableau détaillé du nombre des hameaux, maisons, têtes de bétail du pays de Stavelot (24 pages). — « Mémoire sur le chemin qu'on peut faire tenir à la ligne nouvellement proposée de Charleroy à Mons » (10 pages). — Projet de circonvallation pour le siège de Charleroy (7 pages). — Mémoire sur les fortifications de la ville de Mons (5 pages). — « Projet pour surprendre Bruxelles » (2 pages et plan). — Mémoire sur les ouvrages de fortification passagère à faire à Dinant (3 pages). — « Remarques particulières des environs de Namur... » (16 pages et carte). — « Détail de toutes les chaussées... qui vont de Namur aux villes voi-


sines... » (23 pages). — Plan de la ville et de la citadelle de Tournai. — Plan de guerre offensive sur les frontières de la Belgique (7 pages et annexe, 4 pages). — « Mémoire sur la place de Gand » (4 pages). — Renseignements sur les généraux et colonels de l'armée belge (3 cahiers).

2° Doubles de pièces précédemment cataloguées.

XVII^e-XIX^e siècles 39 pièces. Carton.

1457. Hollande, 1672-1796.

« Mémoire envoyé à M. de Luxembourg en août 1672 » (2 pages). — Deux mémoires et cinq lettres relatifs à des projets de conquête de la Hollande, par Thevelyn, 14 avril-28 juillet 1694 (6 pièces) et lettre y relative signée Demadrys, 1^{er} juillet 1694. — Mémoire concernant les digues qui soutiennent la mer à droite et à gauche d'Amsterdam, par de Louvière, avec 5 lettres du même, datées du 20 juillet au 15 août 1694, et une liste d'ingénieurs (7 pièces). — « Mémoire sur Santvliet, » par d'Artaignan, 6 avril 1701 (3 pages). — Projet de surprise de la place de Maestricht, par Du Pouget, lieutenant dans Monluc, 1705 (7 pages). — Mémoire sur les fortifications de la ville de Maestricht, par de Millordin, 1734 (3 pages et plan). — « Journal de mon voyage du 11 octobre 1739 » (Projet pour le siège de Maestricht), par Mortaigne, mestre de camp de cavalerie (25 pages). — « La ville d'Hulst... » sans nom d'auteur ni date (20 pages). — « Mémoire relatif à la carte de la Flandre hollandaise, envoyé avec cette carte à Monseigneur le comte d'Argenson,... le 16 janvier 1749, » par Duvignau (20 pages). — « Éclaircissements pour servir aux projets d'offensive par la Flandre hollandaise sur les îles de Tergoes et de Walcheren... » par Duvignau, ingénieur ordinaire du Roi, 14 février 1748 (7 pages et carte). — « Mémoire détaillé du pays de Limbourg et des environs de Maestricht, » par le chevalier de Soupire, brigadier des armées du Roi, 1749 (114 pages). — 2 notices et 5 cartes ou croquis relatifs au siège de Maestricht en 1748 et aux travaux postérieurs (7 pièces). — Etats de répartition des troupes hollandaises, 1749-1755 (10 pièces). — « Dépenses ordinaires et extraordinaires des Provinces-Unies des Pays-Bas pour le service de terre, année 1750 (19 pages). — « Etat ordinaire et extraordinaire des troupes de terre... en 1751, avec les appointements et traitements pour chaque



partie (7 pages). — Projet d'expédition en Hollande, 1756 (16 pages). — « Projet pour surprendre Maestricht et faire tomber Namur, » 12 septembre 1756 (28 pages). — Projet d'invasion en Zélande, par Châtillon (14 pages et lettre de l'auteur, datée du 12 octobre 1756). — « Description du duché de Gueldre hollandais et du comté de Zutphen » (18 pages). — « La liste générale contenant les limitrophes entre le duché de Gueldre et le comté de Zutphen et le duché de Clèves... Fait à Arnhem le 27 mai 1757, par ordre de Leurs nobles Puissances... » signé du secrétaire (27 pages). — Mémoire sur l'administration et les finances des principales villes de Hollande, 1759 (20 pages). — 2 mémoires sur les moyens proposés pour mettre en état de défense les places de Anholt, Iselburg, Neerdt et Bochoit, par Daubigny, ingénieur ordinaire du Roi, 22 septembre 1761 (6 et 11 pages). — Tableau contenant les bailliages, seigneuries, villes, villages, hameaux, châteaux, couvents, le nombre de maisons, celui des troupes qu'on peut loger dans chaque endroit, les distances respectives des lieux dans le duché de Clèves et dans le comté de Horn, mars 1762 (30 pages). — Reconnaissance des Provinces-Unies, contenant notamment une description des places fortes, mars 1762 (44 pages). — « Renseignements dans le cas où il faudrait agir contre la Hollande..., envoyé par M. Le Grand, commissaire des guerres, » 2 août 1762 (5 pages). — Mémoires par le baron de Nispen : 1° « Mémoire ou réflexions sur la république de Hollande..., fait en 1764 » (37 pages); 2° « Projet militaire sur la Hollande, fait en 1765 » (24 pages); 3° « Mémoire sur les Provinces-Unies, » 1773 (69 pages); 4° « Projet sur les Provinces-Unies » (24 pages); 5° Second projet pour pénétrer dans la Hollande par terre » (5 pages); 6° « Etat des papiers de M. le baron de Nispen, remis par M. Lenoir, lieutenant-général de police, pour le dépôt des Affaires étrangères dans le mois d'octobre 1776, ainsi que 3 lettres relatives à la revendication de ces papiers par le gouvernement (4 pièces). — « Observations diplomatiques et militaires relatives à la guerre contre la Hollande..., » par Desbreaux, 2 mars 1793 (10 pages et lettre d'envoi). — « Observations sur la situation de la France hollandaise et ses écluses, par le citoyen Fisco, ingénieur belge, réfugié..., » sans date (2 pages). — « Observations sur la position actuelle de la province de Zelande, » par le même, fructidor an II. — « Remarques sur la Zélande faites le 14 thermidor an II-1^{er} août 1794, » par Dumont-Pigalle (20 pages et

plan). — « Observations sur le projet de conquérir la Hollande, » par le même, 1^{er} brumaire an III-22 octobre 1794 (3 pages). — « Mémoire sur l'état actuel des fortifications de la place de Maestricht, » par le général de division Marescot, 30 brumaire an III-20 novembre 1794 (11 pages). — « De la rivière d'Yssel et des villes de Dœsburg, Zutphen, Deventer, Zwol et Campen » (par Dumont-Pigalle) [10 pages]. — « Ligne d'inondation qui s'étend depuis Grebbe jusqu'au Zuiderzée, » par le même (18 pages et lettre d'envoi au citoyen Carnot, membre du Comité de salut public, 9 nivôse an III-29 décembre 1794). — « Observations sur la défense des frontières des provinces de Groningue et d'Over-Yssel, » par le général de brigade Reynier (30 pages). — « Mémoire sur la défense des côtes des provinces de Hollande et de Zélande, » par le chef de brigade du génie Vérine, 3 floréal an III-22 avril 1795 (35 pages). — « Mémoire abrégé sur la fortification et les inondations de la place d'Hulst..., » par l'adjoint du génie Malet, 14 pluviôse an III-2 février 1795 (5 pages et carte). — « Réflexions sur la forme du gouvernement de Meghen, » par Gerard Van Haaff, curé de Meghen, 10 vendémiaire an IV-2 octobre 1795 (7 pages). — « Mémoire abrégé sur les lignes d'inondation qui défendent les frontières de Hollande entre la Meuse et l'Escaut, » par le général Dejean, 7 ventôse an IV-26 février 1796 (6 pages). — « Mémoire sur l'état actuel de la place de Maestricht, » par Marès, chef de bataillon du génie, 12 prairial an IV-31 mai 1796 (15 pages). — « Mémoire sur l'état actuel des fortifications de Grave, » par le chef de bataillon du génie Detroye, 26 prairial an IV-14 juin 1796, suivi d'observations du général Dejean, en date du 1^{er} fructidor-18 août (20 pages).

XVII^e-XIX^e siècles. 83 pièces. Carton.

1458. Hollande, 1797-1806.

« Mémoire sur les défenses de la Hollande entre Bergen-op-Zoom et Breda, » par le chef de bataillon du génie Detroye, Utrecht, 10 messidor an V-28 juin 1797 (27 pages). — « Mémoire sur la frontière de l'Est des Provinces-Unies depuis le Dollart jusqu'à la Meuse pour servir à déterminer les moyens de défense en cas d'attaque imprévue des Prussiens, » par le général de division du génie Dejean, Utrecht, 6 brumaire an VI-27 octobre 1797 (17 pages). — « Mémoire du

général en chef Beurnonville sur la situation actuelle de Flessingue, sur le parti qu'on peut en tirer et sur les îles de la province de Zélande, » 13 nivôse an VI-2 janvier 1798 (14 pages). — « Tableau des places, forts et postes militaires formant le système défensif des frontières de la République française : frontière batave..., » signé : Kellermann, président; Charles Rouxel Saint-Remy, Bourcier, Ernouf, Villemazy, Dabadie, Morlet, Senermont, Serurier, daté de Paris, 5 vendémiaire an VII-26 septembre 1798 (31 pages). [Double d'un mémoire déjà catalogué sous le n° 1161.] — « Mémoire de l'état des frontières de la République batave, comme elles se sont trouvées dans le mois de juillet 1799..., » provenant du maréchal Augereau (20 pages). — « Projet d'organisation d'une armée hollandaise, » sans date (47 pages). — Tableaux comparatifs des mesures hollandaises (3 pièces). — « Renseignements sur la situation des fortifications des places fortes situées le long de la Meuse, » signé : Saint-Julien et Mâcon, membres de la commission chargée de la visite desdites places, 14 pluviôse an VIII-3 février 1800 (25 pages). — Considérations politiques sur les moyens de rapprocher la Hollande de la France, sans nom d'auteur, Paris, 15 pluviôse an VIII-4 février 1800 (9 pages). — « Mémoire sur la défense de l'île de Valcheren, rédigé par le citoyen Brun, officier d'artillerie employé en Zélande, » messidor an VIII (15 pages). — « Précis historique et militaire sur les places d'Hulst, Axel et lieux circonvoisins, » par l'adjoint du génie Demur, 1^{er} nivôse an X-22 décembre 1801 (6 pages). — Mémoire sur la situation militaire, financière, commerciale et sur le gouvernement de la Hollande; « ce mémoire a été fait par un batave instruit sur l'administration et l'état de son pays, (Signé) le général Victor » (36 pages). — « Mémoire sur la situation politique de la république batave, depuis l'installation de son gouvernement jusqu'au commencement de la guerre avec l'Angleterre en l'an XI, » apostillé par le général Victor (7 pages). — Projet de guerre et notes sur la Hollande, l'une de celles-ci par le citoyen Van Cutsem, datée du 22 pluviôse an XII-8 février 1804 (3 pièces). — « Rapport sur l'île de Walcheren, » par le chef de bataillon du génie Michaux, 1^{er} floréal an XI-21 avril 1803 (17 pages et 15 feuilles de plans). — « A Sa Majesté le Roi de Hollande » (Mémoire sur la Zélande), La Haye, 24 juin 1806 (7 pages). — « A Sa Majesté le Roi de Hollande » (Mémoire sur la province de Groningue), La Haye, 24 juin 1806 (2 et 7 pages). — Rapport au Roi de Hollande sur la situation de la province

d'Utrecht, par les membres de la commission de ladite province, La Haye, 24 juin 1806 (2 exemplaires avec variantes, 4 et 4 pages, état annexé). — Description statistique de la province de Frise (texte hollandais et traduction française, 27, 34, 38 et 70 pages, avec rapport au Roi de Hollande, signé Fonteijn et Ypey, daté de La Haye, 25 juin 1806, 7 pages). — « Mémoire relatif à la défense de la forteresse de Breda... » par le capitaine du génie Hennequin, 22 septembre 1806 (11 pages). — « Description succincte du pays de Drenthe » (15 pages). — « Aan den Koning » (Rapport de l'administration départementale de Hollande, sur la situation physique, le commerce, les manufactures, etc. du pays), 11 décembre 1806 (108 pages et traduction française, 190 pages). — « Mémoire sur l'état actuel du pays de Drenthe, » signé : de Heiden, La Haye, 17 décembre 1806 (15 pages). — « Quadro statistico del regno di Olanda » (tableau statistique du royaume de Hollande) (38 pages et lettre d'envoi, datée du 12 juillet 1806).

XVIII^e et XIX^e siècles. 52 pièces. Carton.

1459. « Tableau statistique du royaume de Hollande. »

Ce manuscrit est en réalité un mémoire concernant la population, les productions naturelles, l'agriculture, le commerce, la constitution politique, les finances, les colonies, les relations politiques avec les États européens et les États d'outre-mer.

Les pages 1 à 39 sont la reproduction du mémoire précédent en italien.

XIX^e siècle. 245 sur 205 millim. 311 pages. Rel. basane.

1460. Hollande, 1807-1810.

Correspondances et pièces diverses, la plupart en hollandais, émanant des « landdrost » et autres autorités administratives de la province de Gueldre, 1807-1810 (30 pièces, dont 1 imprimé). — Description statistique de la Zélande : 1^o texte hollandais (52 feuillets), 2^o traduction française (96 pages), 3^o 5 tableaux, 4^o rapport au roi de Hollande, mémoire et tableaux relatifs à l'île de Valcheren ; le rapport est signé Mollerus et daté du 2 avril 1808 (9 pièces). — Statistique de la province de Groningue : 1^o mémoire en hollandais, signé Vichers, 27 juin 1808 (31 feuillets), 2^o traduction française (65 pages et 26 tableaux). — « Quelques notions sur le département de Groningue en général et sur la ville en particulier » (25 pages). — « Statistique du départe-

ment de Drenthe » (51 pages). — « Précis sur la place de Breda, » par le général Kirgener, Breda, 28 janvier 1810 (3 pages et 2 plans).

XIX^e siècle. 83 pièces. Carton.

1461. Hollande, 1808.

« Generale staat der fabrieken en trafieken binnen Amsterdam en derzebrer jurisdictie in het departement Amstelland, anno 1808 » (Tableaux indiquant les maisons de commerce et les fabriques de la ville d'Amsterdam, département d'Amstelland, établis par ordre du Roi de Hollande) [123 pages]. — Tableaux statistiques relatifs à l'agriculture, à l'industrie, au commerce, etc., du département d'Amstelland, établis conformément à l'ordre du Roi de Hollande, 1808 (24 tableaux et 3 cahiers). — Mémoire et tableaux statistiques relatifs au département du Brabant, et notamment aux villes de Rosendael, Nispen, Breda, Oosterhout, 1808 (5 pièces).

XIX^e siècle. 33 pièces. Carton.

1462. « Précis statistique du département du Brabant... » (description géographique et topographique, manufactures, commerce, administration, justice), par Delacour, landdrost du département du Brabant, 12 septembre 1808, suivi, comme pièces annexes, des tableaux sous les lettres *a* à *l* : *a*. tableau de grandes routes du département du Brabant ; *b*. Routes nouvellement construites en 1807 et 1808 ; chemins anciens, réparés en 1807-1808 ; *c*. Communes qui ont des havres et des communications par eau avec les grandes rivières ; *e*. Terres incultes défrichées depuis 1800 ; *f*. Nombre d'habitants, de maisons, de terres labourées, etc., des communes du département ; *g*. Bailliages et tribunaux civils ; *h*. Polders ; *i*. Institutions pieuses ; *k*. Recteurs et professeurs des gymnases et leurs appointements ; *l*. Nombre d'individus des différentes religions.

XIX^e siècle. 166 pages. 340 sur 205 millim. Rel. parchemin.

1465, 1464. « Statistieke tabellen van het département Utrecht » (tableaux statistiques du département d'Utrecht), 1809.

1^{er} volume (77 tableaux).

2^e volume (53 tableaux).

XIX^e siècle. 400 sur 270 millim. Demi-rel.

1465. Hollande, 1809.

Tableaux statistiques, par cantons, du département de Gueldre, établis par les soins des autorités administratives.

XIX^e siècle. 38 pièces. Carton.

1466. Hollande, 1809.

Tableaux, mémoires et rapports, la plupart en hollandais, contenant des renseignements statistiques (chiffres de population), géographiques, économiques, administratifs, etc., sur les départements qui composent le royaume de Hollande, établis par les autorités administratives du royaume, 1809 (24 pièces). — Statistiques des moulins, par département (10 cahiers et 1 imprimé). — Tableaux statistiques des routes (4 pièces dont une carte). — « Projet relatif à la place de Breda, par le capitaine Erpenbeck, Breda, 12 avril 1809 (6 pages). — Mémoire sur la situation des travaux exécutés à Anvers, par le colonel du génie Bernard, sous-directeur des fortifications, 25 octobre 1809 (4 pages et un état). — « Reconnaissance du canal de Sloe et des îles de Sud-Beveland, Nord-Beveland et Wolferdyck, » par le chef de bataillon du génie de Caux, Anvers, 6 novembre 1809 (16 pages, 2 cartes, 1 croquis et lettre d'envoi).

XIX^e siècle. 47 pièces. Carton.

1467. Statistique du royaume de Hollande, par départements.

Exemplaire portant l'estampille du « Cabinet topographique du Roi. »

XIX^e siècle. 293 pages. 255 sur 105 millim. Rel. basane.

1468. Hollande, 1810.

Mémoires et tableaux statistiques relatifs aux départements composant la Hollande, 1810 (17 pièces). — « Renseignements sur la navigation depuis Hambourg jusqu'à Amsterdam sur les Waden, » par l'amiral Verhuell, non daté (8 pages, extrait et carte gravée). — « Mémoire général de la commission chargée de l'inspection des côtes, îles et places maritimes de la Hollande » (49 pages). — « Reconnaissance de la place de Gertruydenberg, » 1810 (3 pages). — « Précis sur la place de Berg-op-Zoom, » par le général Kirgener, 26 janvier 1810 (5 pages). — « Rapport sur les îles et places de la Zélande, »

par le général Lauriston, Paris, 28 janvier 1810 (12 pages et pièce annexe). — « Mémoire sur ce qui doit être effectué pour former l'inondation de Bois-le-duc..., » par le capitaine Van der Wyck, 8 février 1810 (5 pages). — « Notice sur la place de Grave et ses environs, » par le capitaine du génie Patris, 9 février 1810 (7 pages et plan). — « Reconnaissance de Berg-op-Zoom..., » par le capitaine du génie Ponssin, 15 février 1810 (6 pages). — Rapport sur la place de Klundert, par le capitaine du génie Fournier, Bois-le-duc, 15 février 1810 (3 pages). — « Reconnaissance de la Meuse, de Grave jusqu'à Brielle..., » par le chef de bataillon Martinel, Bois-le-duc, 24 février 1810 (20 pages, 5 cartes et lettre d'envoi). — « Mémoire général sur la frontière de la Meuse et du Wahal, » par le général Kirgener, commandant en chef le génie à l'armée de Brabant, Bois-le-duc, 28 février 1810 (29 pages et 2 pièces annexes). — Mémoire sur l'île de Schouwen, par de Ferrière, général-major, Utrecht, 15 avril 1810 (14 pages). — « Rapport sur la reconnaissance des bords du Zuyderzée, depuis Amsterdam jusqu'aux confins des états d'Oldenbourg..., » faite sur l'ordre du maréchal Oudinot du 27 avril 1810, par le chef d'escadron Duclos (34 pages). — Reconnaissance des côtes des départements d'Amstelland et de Maasland, faites en mai 1810, par Daupias, capitaine adjoint à l'état-major du maréchal Oudinot (deux exemplaires avec variantes, 92 et 104 pages, et deux cartes ayant pour auteur le capitaine Brambilla).

XIX^e siècle. 46 pièces. Carton.

1469. Hollande, 1810.

« Rapport sur la reconnaissance des bords du Zuyderzée depuis Amsterdam jusqu'aux confins des états d'Oldenbourg, » par le chef d'escadron Duclos, 2 juin 1810 (25 pages et 6 cartes). — « Mémoire sur la marine hollandaise, » par l'amiral Verhuell, Paris, 16 juillet 1810 (25 pages). — Mémoires ayant pour auteur le chef de bataillon Deponthon, secrétaire du cabinet de l'Empereur : 1^o sur la place de Willemstad, 21 juillet 1810 (7 pages, 2 plans et note); 2^o sur la place d'Hellevoetsluis, 27 juillet (10 pages et carte); 3^o reconnaissance des îles d'Over-Flakkee et de Goerec, Brielle, 29 juillet (10 pages, 1 croquis et 3 plans); 4^o Mémoire sur la ville de Brielle, 29 juillet (6 pages et plan); 5^o Mémoire sur le Helder, 6 août (8 pages); 6^o Reconnaissance

de la côte depuis l'embouchure de la Meuse jusqu'au Helder, 6 août (2 pages et carte); 7° Reconnaissance de la côte occidentale du Zuyderzée, le Helder, 6 août (4 pages); 8° Mémoire sur la place de Delfzyl, 12 août (4 pages, carte et plan); 9° Mémoire sur la place de Groningue, 12 août (3 pages et plan); 10° Mémoire sur Emden, 13 août (2 pages et plan); 11° Mémoire sur les différentes îles situées aux embouchures du Zuyderzée, sur les places de la Frise, sur les batteries de côte, Emden, 13 août (9 pages et 6 cartes); 12° Mémoire sur la province d'Ost-Frise, sur la frontière de la Hollande du côté de l'Allemagne et sur les places de l'Yssel, Amsterdam, 22 août (8 pages et 4 plans); 13° Rapport sur Amsterdam, son arsenal, ses établissements de marine et ses lignes de défense, 23 août (4 pages et carte). — Rapport du maréchal Oudinot à l'Empereur sur les lignes qui défendent Amsterdam, 21 juillet (3 pages, 2 cartes et un état des batteries de côtes). — « Mémoire sur la défense du Helder » (13 pages, lettre d'envoi en date du 6 août, 3 plans, une carte et une pièce annexe). — « Note sur l'île du Texel, » 29 juillet 1810 (2 pages, cartes et plan). — « Rapport sur l'organisation des troupes hollandaises en régiments français... » (Tableaux de comparaison de leur effectif avec la force nécessaire), 4 août 1810. — « Rapport de la reconnaissance des îles d'Oyer-Flakkee, Goeree et Schouwen..., » par le capitaine du génie Picot de Moras, Amsterdam, 11 août 1810 (12 pages et 2 lettres d'envoi). — Rapports, notes, lettres, état concernant les hôpitaux militaires de la Hollande, 23-27 août (6 pièces). — Mémoire descriptif concernant les places fortes de la Hollande, août (2 exemplaires, 37 et 37 pages, avec résumé analytique, 8 pages).

XIX^e siècle. 75 pièces. Carton.

1470. Hollande, 1810.

« Note sur l'île de Cadzand et le pays d'Axel, » par le général Rousseau (2 pages, carte et 2 lettres d'envoi, datées des 8 et 10 septembre 1810). — Mémoires ayant pour auteur l'amiral Decrès : 1° d'Hellevoetsluis, en octobre 1810 (15 pages); 2° de Rotterdam, en octobre 1810 (9 pages); 3° d'Amsterdam, 30-31 octobre (7 pages); 4° d'Enckhuisen, en novembre 1810 (3 pages); 5° de Medemblick, en novembre 1810 (4 pages); 6° du Texel (8 pages). — Mémoires, rapports et notices par le général Bertrand : 1° Rotterdam, 9 septembre

(4 pages et plan gravé) ; 2° Place de Brielle, 9 septembre (4 pages) ; 3° Ile de Goeree, 9 septembre (6 pages) ; 4° Ile de Schouwen, 9 septembre (5 pages et plan de la place de Zierikzée) ; 5° Ile de Voorn et Hellevoetsluis, 9 septembre (7 pages et plan) ; 6° Rapport sur Medemblick, 28 septembre (3 pages et plan) ; 7° Rapport sur l'île de Texel, 28 septembre (3 pages) ; 8° Rapport sur le Helder, 28 septembre (7 pages et plan) ; 9° Rapport sur l'Yssel et les places de cette frontière, 15 novembre (45 pages et 12 cartes et plans) ; 10° Rapport sur l'Ost-Frise et la Jade, 25 novembre (12 pages et 2 plans) ; 11° Deuxième ligne d'inondation du pays de Groningue, 25 novembre (24 pages et 3 plans) ; 12° Rapport sur la frontière depuis l'Yssel jusqu'au Dollart, 25 novembre (20 pages) ; 13° Places et postes de la frontière de Frise et du pays de Groningue, depuis l'Yssel jusqu'au Dollart, 25 novembre (22 pages, 1 état des batteries et 5 plans) ; 14° Rapport sur Nimègue et Arnhem, 30 novembre (8 pages et 2 plans) ; 15° Rapport sur Schoonhoven et Nieupoort, 30 novembre (6 pages et plan) ; 16° Rapport sur Gorcum, Vorecum et Lowenstein, 30 novembre (12 pages et 3 plans) ; 17° Brielle (2 pages et plan). — Tableaux indiquant les arrondissements, cantons, communes, dont se composent les départements des Bouches-de-la-Meuse, du Zuyderzée, des Bouches-de-l'Yssel, de la Frise, de l'Ems-occidental et de l'Ems-oriental, arrêtés le 27 décembre 1810 et signés du prince architrésorier, lieutenant général de Sa Majesté l'Empereur et Roi, le duc de Plaisance (Imprimés, 6 pièces). — Catalogues de livres, mémoires, cartes, plans existant au dépôt de l'artillerie et du génie et dans divers autres dépôts de la Hollande (7 pièces non datées, sauf une datée du 1^{er} décembre 1810, une autre du 9 juin 1796). — Catalogues de mémoires, cartes et plans existant dans différentes villes de Hollande et envoyés en France, 1810 (12 cahiers ou pièces en français et en hollandais).

XIX^e siècle. 87 pièces. Carton.

1471. Hollande, 1810-1811.

Tableaux, par localités, de la population du département des Bouches-de-l'Yssel ; catalogue des pièces concernant les places de la Hollande, qui se trouvent au dépôt de la guerre de ce pays, 22 décembre 1810 ; notice sur les places occupées par l'armée de Brabant ; description géographique, par cantons et communes, du département de la Meuse-

Inférieure et de la Roer (25 pièces). — Statistique de la population du département de l'Éms-occidental, 1811 (1 dossier). — Rapport sur les moyens à adopter pour mettre le bas Escaut en état de défense, par Taillard, capitaine de frégate, et Moret, capitaine du génie (16 pages et 2 croquis). — Liste des caisses qui sont envoyées à Paris avec indication de leur contenu (instruments de topographie, cartes, ouvrages divers) [6 pages]. — Rapport sur Medemblik, par l'adjutant-commandant A. Noguès, 22 février 1811 (3 pages). — « Mémoire général sur les places du Brabant et les provinces cédées par la Hollande par le traité du 16 mars dernier » (39 pages). — Rapports et notes du capitaine Athalin : 1° îles de Rottum et Schiermonnikoog, batteries de Zoltkamp (12 pièces); 2° Ile d'Ameland (4 pièces); 3° Ile des Watten (3 pages et carte); 4° Ile de Walcheren, troupes stationnées dans l'île (13 pièces); 5° Flessingue (9 pièces, dont 1 plan); 6° Harlingen (7 pièces, dont 1 plan); 7° Ile de Schouwen, 21 juillet 1811 (2 pièces); 8° Ile de Goeree, 25 juillet 1811 (une pièce); 9° Place d'Hellevoetsluis, 29 juillet 1811 (2 pièces); 10° Place de Brielle, 11 août 1811 (2 pièces); 11° Villemstad et Oolgensplaat, 21 août 1811 (2 pièces); 12° Medemblik, 24 août 1811 (4 pièces); 13° le Helder, août-septembre 1811 (21 pièces); 14° le Texel, 26 septembre-5 octobre (10 pièces); 15° Ile de Vlieland, 14 octobre 1811 (6 pièces); 16° Ile de Terschelling, 7 novembre 1811 (6 pièces dont 4 plans); 17° Ile d'Ameland, 15 novembre (3 pièces, dont 2 plans); 18° Batteries d'Oostmahorn et de Zoltkamp, 23 novembre 1811 (6 pièces, dont 3 cartes); 19° Ile de Schiermonnikoog, 24 novembre 1811 (2 pièces, dont une carte); 20° Ile de Rottum, 25 novembre 1811 (2 pièces, dont 1 plan); 21° Ile de Borkum, 29 novembre 1811 (6 pièces, dont 1 plan); 22° Ile de Juist, 2 décembre 1811 (5 pièces, dont un plan).

XIX^e siècle. 157 pièces. Carton.

1472. Hollande, 1811-1827.

Reconnaissance de l'île d'Ameland, par le lieutenant du génie A. Picot, 2 juillet 1811 (9 pages et carte). — « Précis statistique de la ville de Dordrecht, » par Buyst Hoost (6 pages, plan et lettre d'envoi, datée de Dordrecht, septembre 1811). — « Mémoire sur l'île de Texel, » par le général Amey, 10 octobre 1811 (8 pages et 4 cartes). — Note sur le département de la Frise. 15 octobre 1811 (5 pages). —

« Décret impérial du 21 octobre 1811 sur la circonscription des arrondissements, cantons et communes qui composent les départements de la Hollande » (imprimé, 89 pages). — Tableau indiquant la population des départements de la Hollande, 1811 (6 pièces). — Rapport du capitaine Athalin sur la place de Delfzyl, sur la flottille de l'Ems, sur la place d'Emden, 1812, avec quelques pièces annexes de 1810 et 1811 (18 pièces). — « Rapport à Sa Majesté l'Empereur sur le chemin le plus direct d'Anvers à Wesel, » par Christin, officier d'ordonnance de l'Empereur, Wesel, 21 février 1812 (3 pages, carte et lettre d'envoi). — Rapports relatifs à la reconnaissance de la ligne de Leyde à Maasuis, par Schamot, chef de bataillon au 4^e régiment étranger, 11-30 juin 1812 (4 pièces). — Deux notes sur l'état de la flotte du Texel. — « Tableau des principales routes, tant départementales que vicinales, du département de la Frise..., » 1813. — Lettre du général Molitor, commandant la 17^e division militaire, au colonel du génie Pàris, directeur des fortifications à Amsterdam, 23 août 1813, et lettre du colonel Pàris au général Molitor, 24 août. — « Mémoire sur la défense du département des Bouches-de-la-Meuse, » par le général Molitor, Amsterdam, 2 octobre 1813 (11 pages). — « Rapport sur... la mise en état de défense de la place de Deventer..., » par le capitaine du génie Morlet, 14 novembre 1813 (4 pages et 4 pièces annexes). — « Rapport sur les moyens d'inondation en Hollande, » par Athalin, officier d'ordonnance de l'Empereur, Saint-Cloud, 19 novembre 1813 (4 pages et 2 pièces annexes relatives à la navigation et aux digues). — « Considérations générales sur les dispositions de défense de la province de Hollande et sur les moyens d'inondation que l'on peut employer, » par le colonel du génie Pàris, Paris, 29 novembre 1813 (8 pages et rapport annexé). — Table du journal militaire officiel des Pays-Bas, 1815-1824 (2 liasses, 10 et 89 feuilles). — Ordonnances, arrêtés, règlements, notes, relatifs à l'organisation de l'armée des Pays-Bas, 1815-1827 (37 pièces, dont 18 imprimées).

XIX^e siècle. 98 pièces. Carton.

1475. Hollande, 1828-1874.

Mémoires, notes et renseignements divers relatifs à l'organisation de l'armée hollandaise, 1828-1874 (35 pièces). — Rapport du maréchal de camp Delachasse de Vérigny au ministre de la guerre, sur

sa mission dans le royaume des Pays-Bas, Paris, 21 août 1828 (19 pages). — Lettres et communications du ministre des affaires étrangères au ministre de la guerre, du 12 août 1834 au 5 septembre 1874 (en outre, lettre au lieutenant-général Desprez, 16 janvier 1833, et lettre du ministre de la marine, 7 décembre 1874) [39 pièces]. — Carte générale du royaume de Hollande, par Le Clerq, 1841-1849 (en hollandais, gravée). — Extraits de journaux, 1849-1870 (10 pièces). Rapports et lettres de l'attaché militaire au ministre de la guerre, du 9 décembre 1871 au 12 décembre 1874 (69 pièces).

XIX^e siècle. 155 pièces. Carton.

1474. Hollande, 1869-1880.

Rapports et mémoires du capitaine Vandamme (manœuvres de l'armée hollandaise, école de bataillon, sociétés de tir), du sous-intendant militaire E. Van Gendt (services administratifs de l'armée néerlandaise), 1869-1880 (27 pièces). — Rapports et lettres de l'attaché militaire au ministre de la guerre, du 6 février 1875 au 22 décembre 1880 (132 pièces). — Lettres et communications du ministre des affaires étrangères au ministre de la guerre, du 23 septembre 1875 au 17 novembre 1880 (12 pièces).

XIX^e siècle. 171 pièces. Carton.

1475. Hollande, depuis 1881.

Mission Swarte-Vandamme, 1881 (10 pièces). — Correspondance adressée par le ministre des affaires étrangères au ministre de la guerre, du 19 février au 29 novembre 1881 (9 pièces). — Lettres et rapports de l'attaché militaire et de son adjoint au ministre de la guerre, du 12 février 1881 au 29 juillet 1884 (80 pièces). — Mémoires et notes relatifs à l'organisation de l'armée hollandaise, 1881-1896 (4 pièces).

XIX^e siècle. 103 pièces. Carton.

1476. Hollande : 1^o pièces non datées, 2^o pièces en double.

1^o « Ancienne description de la Gueldre, copiée d'un manuscrit de la fin du 15^e ou commencement du 16^e siècle... » (3 pages). — « La ville de l'Ecluse... » et quelques autres places de la Flandre (7 pages). — Projet pour l'établissement d'une ligne défensive entre Muiden et

Maestricht (7 pages). — « Projet de marche pour se porter sur Maestricht sans passer sur les terres de l'Empire, » par Mortaigne, mestre de camp de cavalerie (6 pages). — « Notes sur le voyage de Son Excellence le général comte de Maillebois » dans les Provinces-Unies (28 pages). — « Division du pays de Limbourg en différentes dénominations » (99 pages). — « Itinéraire de Ruremonde à Grave » et description du pays parcouru (12 pages). — « Mémoire relatif à la carte du cours de la Meuse depuis Liège jusqu'à Urmonde » (16 pages). — « Mémoire concernant la grande inondation de la Hollande » (15 pages). — « Aperçu de la ligne d'inondation qui pourrait être établie pour fortifier le pays situé entre la Meuse et l'Escaut » (10 pages). — « Mémoire sur la Zélande, » par de Comeiras (3 pages). — « Mémoire sur la Zélande » (autre) [19 pages]. — « Place de Bois-le-Duc, » et, en outre Crevecœur, Heusden, le Fort Saint-André (8 pages). — Plan de Bois-le-Duc. — « Remarques faites allant au Sas-de-Gand » (63 pages). — « Notions sur les onze villes ci-devant votantes de la province de Frise » (39 pages). — « Notions sur quelques villes de la Gueldre » (28 pages). — Statistique de la Hollande, région sud (11 pages). — Statistique de la province de Groningue (7 pages). — « Notes des passages sur le Rhin et le Wahal » (2 pages). — Questionnaires concernant les productions des départements de la Gueldre et de l'Over-Yssel (3 et 3 pages). — Croquis et description des forts et des batteries de l'île de Voorn (10 feuillets). — « Précis statistique du département du Zuyderzée » (7 tableaux). — « Extrait des règlements et tarif de la poste aux chevaux en Hollande » (7 pages). — Réduction des florins en francs et réciproquement (2 tableaux). — Mémoire relatif à l'organisation de l'armée des Pays-Bas (27 pages). — 4 tableaux et notes relatifs au même objet. — Légende pour l'intelligence du tracé fait sur la carte de Ferraris d'après le traité des 24 articles (4 pages). — Fortification du Luxembourg (extrait de journal, 4 pages). — « Notes sur la Hollande » (fortifications, places fortes). [139 pages].

2° Doubles de manuscrits précédemment catalogués (56 pièces).

XVIII^e et XIX^e siècles. 96 pièces. Carton.

1477. Grand-duché de Luxembourg : 1° du XVII^e au XIX^e siècle,
2° Pièces non datées.

1° « Mémoire sur Luxembourg après la prise en 1684 » (5 pages). — Mémoire relatif aux ouvrages composant les fortifications de Luxembourg (13 pages et annexe, 2 pages). — Projet d'attaque sur la place de Luxembourg, 29 juillet 1733 (26 pages et annexe, 6 pages). — « Mémoire relatif au projet d'attaque de Luxembourg, 1733, » par Chermont (36 pages et 2 lettres d'envoi). — Autre projet, postérieur à 1734 (4 pages). — Reconnaissance des environs de Luxembourg, par Mortaigne, mestre de camp de cavalerie, 14 décembre 1739 (9 pages). — « Mémoire de M. de Torey concernant la possibilité d'interdire la communication de Luxembourg avec Coblenz et le pays de Trèves..., » février 1745 (5 pages). — « Mémoire pour servir à surprendre Luxembourg l'espace d'une nuit, » par Biache (9 pages, plan et lettre d'envoi, datée du 30 septembre 1745). — « Extrait concernant différents projets... » (galeries de mines devant Luxembourg), par Devidon, commissaire principal d'artillerie (4 pages et 2 lettres de l'auteur, datées des 13 et 30 novembre 1745). — « Mémoire sur Luxembourg relatif à un projet d'attaque, » 1746 (89 pages). — « Mémoire sur l'attaque de Luxembourg, » par Devidon, commissaire principal d'artillerie, 15 avril 1747 (23 pages et extrait, 4 pages). — « Ce plan qui représente le front de Luxembourg..., » par d'Arros, Longwy, 10 décembre 1747 (5 pages et plan). — « Mémoire sur Luxembourg, » par Morla, Sedan, 6 juillet 1751 (18 pages, et légende relative au plan de Luxembourg, 7 pages). — Itinéraire du duché du Luxembourg (7 pages). — « Entretien militaire sur Luxembourg, » par La Barolière, ci-devant général de division, 1^{er} nivôse an III-21 décembre 1794 (3 pages). — Rapport sur les événements politiques dans le Luxembourg, par Hardy, lieutenant au 13^e léger, Metz, 11 janvier 1832 (13 pages). — Tableau indiquant le nombre d'hommes qui peuvent être logés dans les casernes de Luxembourg, postérieur à septembre 1832. — Notices sur la forteresse de Luxembourg, par les capitaines Samuel et Smet, 1867 (2 pièces). — Fortifications de Luxembourg (autographié, 4 pages et feuille de plans). — Correspondance entre le ministre des affaires étrangères, le ministre de la guerre et le général commandant la 3^e division militaire, 1834 et 1839 (14 pièces). — Correspondance entre le ministre des affaires étrangères et le ministre de la guerre, et communications diverses du ministère des affaires étrangères, 1868-1881 (38 pièces).

2° « Remarques sur le canal que l'on avait proposé de faire pour

détourner la rivière d'Alzette... » (2 pages et plan). — « Lieux qu'on pourra occuper... (capacité défensive des châteaux du pays avec le nombre d'hommes qui peut être logé dans chaque localité) [3, 3 pages et croquis]. — État des villes, villages, seigneuries, châteaux, terres et hameaux de la province de Luxembourg (12 pages). — « Récapitulation des principales prairies et plaines du duché de Luxembourg » (14 pages). — Tableau descriptif du duché. — Notice descriptive des ouvrages de fortification mentionnés sur un plan de Luxembourg (3 pages). — Mémoire sur la ville et les environs de Vianden (5 pages). — Description des fortifications de Luxembourg (4 pages). — « Mémoire concernant plusieurs particularités sur la fortification de Luxembourg » (7 pages). — « Mémoire tendant à se garantir des sorties de Luxembourg » (8 pages). — « Route la plus courte des terres de Lorraine à Nitel... » (3 pages). — « Mémoire en cas de guerre à l'égard de Luxembourg... » (3 pages). — « Dissertation sur le bombardement de Luxembourg » (16 pages). — « Sur Luxembourg » (opportunité du blocus et du bombardement) [3 pages]. — « Observations abrégées sur la préférence du choix des attaques, s'il s'agissait d'entreprendre le siège de Luxembourg » (5 pages). — « Reconnaissance sur la place et les environs de Luxembourg » (25 pages). — Légende du plan de Luxembourg, double d'une pièce précédente (6 pages).

XVII^e-XIX^e siècles. 104 pièces.

g) *Danemark, Suède et Norvège.*

1473. Danemark, 1753-1873.

État des troupes danoises, 1753. — Extraits du journal d'un voyage à Copenhague, par le major de Gætzen (concernant les débarquements en général, les signaux de la flotte anglaise, le télégraphe marin danois), 1801 (texte allemand et traduction française, 10 feuillets et 16 pages). — « Forteresses et batteries situées sur la côte du Jutland septentrional... » par Joffrenot (12 pages et lettre d'envoi, datée du 14 juin 1808). — Mémoire sur une reconnaissance en Jutland, par Tardivy, capitaine du génie, 10 juillet 1808 (27 pages et lettre annexée) — « Reconnaissance militaire d'une partie du Jutland... » par Vauvilliers, capitaine du génie, 25 juillet 1803

(20 pages et 3 plans). — Notice sur les armées du Danemark et de la Norvège en 1811 (21 pages et annexe). — Rapports, notes, notices, tableaux d'effectif et renseignements divers relatifs à l'armée danoise (en particulier règlement d'exercice de l'infanterie, 1868, écoles militaires, 1869-1870), à l'armée austro-prussienne mobilisée en 1864 contre le Danemark, et à la position de Duppel, 1826-1872 (25 pièces). — Correspondance adressée au ministre de la guerre par le ministre des affaires étrangères, du 6 mai 1843 au 28 décembre 1871 (9 pièces). — Rapport du colonel d'état-major de Courtigis au ministre de la guerre, sur sa mission en Danemark, Paris, 25 novembre 1846 (25 pages). — Rapports du lieutenant-colonel Février au ministre de la guerre, du 16 mars au 26 juillet 1864 (guerre du Danemark) [29 pièces]. — Rapports de l'attaché militaire à Copenhague au ministre, et lettres, du 23 avril 1872 au 13 janvier 1873 (101 pièces). — Extraits de journaux, 1850-1864 (87 pièces ou feuillets).

XVIII^e et XIX^e siècles. 291 pièces. Carton.

1479. Rapport de la mission française au camp de Schleswig (septembre 1862), par les lieutenants-colonels Doutrelaine et Hartung, et le chef de bataillon Février.

Ce manuscrit contient notamment (pages 1 à 30) un chapitre intitulé : « Aperçu de la question danoise et historique sommaire de la guerre de Schleswig-Holstein en 1848-1849 et 1850. »

XIX^e siècle. 161 pages, avec 8 cartes et plans. 335 sur 220 millim.
Rel.

1480. Danemark, 1873-1877.

Rapports et lettres de l'attaché militaire au ministre de la guerre, avec pièces annexes : 1^{er} du 22 janvier au 1^{er} décembre 1873 (55 pièces); 2^o du 7 mars au 4 décembre 1874 (25 pièces); 3^o du 12 janvier au 15 octobre 1875 (30 pièces); 4^o du 1^{er} avril au 20 novembre 1876 (28 pièces); 5^o du 4 février au 29 novembre 1877 (30 pièces). — Lettres et communications du ministre des affaires étrangères au ministre de la guerre, etc., de mai 1873 au 6 mai 1877 (10 pièces). — « Bulletin spécial » ou résumé des principaux faits militaires,

1^{er} janvier-30 novembre 1875 (66 pièces). — Notes relatives à l'armée et à la marine danoises (4 pièces).

XIX^e siècle. 200 pièces. Carton.

1431. Danemark, 1878-1896.

Rapports et lettres de l'attaché militaire en Danemark au ministre de la guerre, du 14 février 1878 au 15 décembre 1881; lettres et communications du ministre des affaires étrangères au ministre de la guerre, du 8 février au 14 décembre 1882; rapports sur des missions officielles en Danemark, par le capitaine Cochard (1881), le colonel de Briey (1887), le général de Vulgrenant (1888), le général de Sermet (1891), le chef d'escadron de Fontenilliat (1896); note sur le Danemark, par A. Mariotti, 15 février 1887; coupures et extraits de journaux relatifs à l'organisation de l'armée danoise.

XIX^e siècle. 231 pièces. Carton.

1432. Suède et Norvège, jusqu'en 1866.

Recueil comprenant des extraits des mémoires de M. de Pomponne (1665-1668), un « État du militaire de Suède, » 1765, un « Plan pour le militaire danois, » une « Ordonnance concernant la milice et la remonte de la cavalerie danoise, » un « État militaire de Russie » (5 cahiers). — Chiffres de population de la Suède, sans date (8 pages). — « Mémoire sur la Suède, » sans date (16 pages). — « De la situation actuelle de la Suède, par un vicillard suédois, » par Lignac, capitaine adjoint à l'état-major de la Grande Armée, 1808 (33 pages, lettre d'envoi de l'auteur au général Lacuée et réponse de ce dernier). — « Forces de terre et de mer des royaumes de Suède et de Norvège, » travail fait en 1826 (2 exemplaires). — « Résumé de l'organisation militaire du royaume de Suède et de Norvège, » 1831 (10 pages). — Mémoire relatif à l'organisation des forces militaires de la Suède, par de Tinan, chef d'escadron d'état-major, 1831-1832 (287 pages et 20 pièces annexes). — Notes du comte de Sainte-Aldegonde sur la Suède et notamment sur l'artillerie et la métallurgie, 1832 (32, 52, 56 pages et 10 feuillets). — « Notes sur l'artillerie suédoise » (21 pages). — « Mémoire sur l'organisation militaire de la Suède, » par le comte Joachim Murat, 1853 (25 pages). — Lettres et communications du ministère des affaires étrangères, 14 avril 1854-

25 octobre 1860 (3 pièces). — « Statistique militaire et recherches sur l'organisation de l'armée suédoise, par le lieutenant-colonel Brincourt, 1858 » (59 pages et 2 tableaux). — « Appendice ou mémoire sur l'organisation de l'armée suédoise, » par le même, 31 janvier 1859 (24 pages). — « Une semaine de grandes manœuvres au camp d'Axevall..., » par le même, 31 janvier 1859 (23 pages et 2 pièces annexes, dont une carte). — « Note pour l'Empereur sur l'organisation de l'armée suédoise, » par le colonel Castelnau, 15 août 1862 (19 pages). — « Programme pour les manœuvres, » 5 juillet 1862 (autographié, 2 pages). — « Note sur la cavalerie suédoise, » par de La Baille et de Contenson, janvier 1863 (17 pages). — Extraits de journaux, 1850-1857 (15 feuillets et 1 cahier). — 2 brochures, relatives à l'organisation de l'infanterie norvégienne, 1866.

XVII^e-XIX^e siècles. 49 pièces. Carton.

1485. « Notes sur l'état militaire des royaumes de Suède et de Norvège en 1846, par M. de Courtigis, colonel au corps royal d'état-major. »

XIX^e siècle. 378 pages. 360 sur 225 millim. Rel. toile.

1484. Suède et Norvège, 1867-1884.

Extraits ou coupures de journaux, 1867-1884 (1 liasse). — Lettres et communications du ministère des affaires étrangères, note de l'attaché militaire, 1868-1878 (17 pièces). — Mémoire sur l'armée suédoise, par le lieutenant Fouquet, décembre 1869 (57 pages). — Projet d'équipage de ponts, 1873 (5 pièces). — Correspondance de Stockholm, 1873-1875 : année 1873 (11 pièces), année 1874 (45 pièces), année 1875 (34 pièces). — Bulletin spécial ou résumé des principaux faits militaires, 1875 (16 pièces). — Les manœuvres de guerre dans les États scandinaves : 1^o Suède (16 feuillets), 2^o Norvège (19 feuillets), 3^o 2 doubles. — Solde et pensions, 1875-1876, (6 pièces, dont 5 imprimées). — Les impôts en Suède et principalement les impôts fonciers (9 pages). — Dessin d'un chariot de parc. — Note sur le tir au revolver dans l'armée norvégienne, par le capitaine Godard, 1877 (5 feuillets). — Note sur le paquetage (armée suédoise) [9 feuillets]. — Documents officiels relatifs aux manœuvres de 1878 en Suède (22 pièces, autographiées et imprimées, dont 3 cartes ou plans).

XIX^e siècle. 166 pièces. Carton.

1435. Suède et Norvège, depuis 1879.

Correspondance adressée par le ministère des affaires étrangères et communications diverses relatives à l'organisation militaire de la Suède et de la Norvège, 1879-1884 (5 pièces). — Rapports sur des voyages et missions accomplis en Suède, Norvège et Danemark, par le général de Vaulgrenant, les capitaines d'état-major Boyer et Lachouque, etc., depuis 1879 (41 pièces). — Renseignements divers sur l'armée et la marine suédoises, recueillis en 1907 (notamment sur les Français et troupes françaises au service de Suède de 1609 à 1814) [61 pièces]. — Pièces sans date et doubles (1 liasse).

XIX^e siècle. 108 pièces. Carton.

h) *Russie et Pologne***1436.** Russie, jusqu'en 1811.

« Testament de Pierre le Grand, » extrait du journal *le Siècle* du 21 février 1843 (8 pages). — « Détail des troupes de Russie, suivant la Gazette d'Amsterdam du 19 août 1732 » (un^e page). — « État général des troupes de l'impératrice de Russie, » 1748 (3 pages). — Mémoire concernant l'état de la Russie en 1756 » (45 pages). — « Ordre de bataille de l'armée impériale de Russie..., » 1760 (un tableau). — « Mémoire sur Oczakow et ses environs, » par Laffitte-Clavé, Péra, 9 novembre 1784 (7 pages). — « De la Courlande, » (1786) [11 pages, et annexe, 3 pages]. — « Voyage de Pétersbourg à Azov par Moscou, en 1787 » (9 pages). — « Mémoire présenté à Louis XIV par le ministre des affaires étrangères sur une alliance avec la Russie et réponse aux objections faites par les autres ministres, » extrait des papiers du général Hédouville (52 pages). — « Copie d'un mémoire adressé à M. Delessart en février 1792 » sur les moyens d'enlever le commerce du Nord à l'Angleterre (12 pages et copie d'une lettre à M. Delessart). — 1^o « Mémoire sur l'état actuel de la Pologne » (4 pages), 2^o « Le général Madalinsky... » (4 pages), 3^o « Continuation des mémoires sur la Pologne » (3 pages) [1794]. — « Plan projeté par les patriotes polonais à Paris le 26 germinal an V-15 avril 1797 » (11 pages). — « Tableau détaillé et authentique des armées de la Russie, 1797 » (7 pages). — « Quelques observations... » sur l'intention de l'Empereur de Russie d'envoyer une armée contre la France, et remarques sur le militaire

russe, 3 vendémiaire an VII-24 septembre 1798 (22 pages). — « Extrait des observations d'un général polonais sur la marche des troupes russes contre la République française » (6 pages). — « Observation sur l'armée russe, » 14 pluviôse an VII-2 février 1799 (4 pages). — « Quelques notices sur les troupes russes..., » par le général Kniaziewicz, Paris, 28 germinal an VII-17 avril 1799 (6 pages). — 1° « Sur les armées russes, » par... (le prince Henri de Prusse) (8 pages), 2° Note du général Scherer (7 pages), 3° 2 lettres d'envoi de Talleyrand, ministre des affaires étrangères, 4 et 9 frimaire an VII-24 et 29 novembre 1798. — 3 notes au sujet d'une proposition du citoyen Cheraqui pour faire insurger les habitants de la République romaine (une, 2 et 4 pages). — « Mémoire présenté par le général de brigade Kniaziewicz sur l'expédition de la Courlande, » an VIII (17 pages). — « Reconnaissance du pays circonscrit par la Warta, la route de Koniecpol à Plawno... » (17 pages). — « Mémoire sur la Crimée, » par Reuilly (163 pages). [Publié en 1808 sous le titre : *Voyage en Crimée et sur les bords de la mer Noire*]. — « Rivières qui se jettent dans la Baltique, depuis Memel jusqu'à Saint-Pétersbourg, » 1805 (5 pages). — « Nouvelle organisation des tribus de Cosaques, » tiré de l'ouvrage intitulé *la Russie sous Alexandre*, par Storch (Saint-Pétersbourg, 1805) [2 exemplaires avec variantes, 16 et 25 pages]. — Mémoires sur le fort de Czenstochau, par le capitaine d'artillerie Mabru (13 pages, plan et lettre d'envoi, datée du 14 décembre 1806). — « Mémoire sur la reconnaissance de Lenczye et de ses environs, » par Chabrier, chef de bataillon, ingénieur-géographe, 21 décembre 1806 (5 pages). — « Mémoire » sur la Pologne (8 pages). — « Rapport sur la tête de pont de Praga, » par le général de brigade du génie Cazals, Varsovie, 21 mars 1807 (5 pages et 3 plans). — « Rapport sur l'état actuel des ouvrages de Modlin, » par Delmas, capitaine du génie, 4 avril 1807 (3 pages et plan). — Reconnaissances et notes concernant la Pologne, par le capitaine Theviotte (3 pièces, dont l'une datée du 30 août 1807, et une lettre de la Chambre administrative de Kalisz à l'auteur, 13 décembre 1806). — « Rapport sur la place de Cronstadt et les forts qui en dépendent, » par le chef de bataillon Deponthon, Saint-Pétersbourg, 4 janvier 1808 (5 pages, lettre et plan). — « Rapport sur les différentes places de la Finlande russe, » par le même, Saint-Pétersbourg, 11 février 1808 (4 pages). — « Notice sur la Géorgie, » par Trezel, aide de camp, Vienne, 31 mai 1809 (75 pages). — « Mémoire sur le pro-

jet de fortifier la ville de Varsovie, » par le colonel Mallet, directeur du génie, Varsovie, 1^{er} mars 1810 (14 pages et plan). — « Reconnaissance sur la rive gauche de la partie du cours du Bug servant de limite entre la Russie et le duché de Varsovie, faite dans le mois d'août 1810... par H. Bleschamp, lieutenant au 3^e d'infanterie » (43 pages et 2 plans). — Une lettre signée Potocki, datée de Varsovie, 29 septembre 1810, et une liste des points nouvellement fortifiés depuis la Baltique jusqu'au Dniester (2 pièces). — « Note sur la reconnaissance du cours du Bug... » par le colonel Mallet, directeur du génie, Varsovie, 15 octobre 1810 (16 pages). — Notes sur les ressources que présentent la Vistule et ses affluents pour l'établissement des ponts militaires et pour les transports par eau, » par Préau, chef de bataillon d'artillerie, (14 pages avec lettre de l'auteur, datée du 23 janvier 1811). — « Notes sur les travaux des places de Riga, Dunabourg, Bobruisk, Pinsk, Kioff, et sur la réparation des ponts et chaussées dans les provinces russes de l'ancienne Pologne » (1811) [23 pages]. — Tableaux et notes relatifs à l'organisation et à l'emplacement de l'armée russe (6 pièces et lettre d'envoi du maréchal Davout, en date de Hambourg, 7 juillet 1811). — Itinéraire de Moskva à Tykoczn...., par le capitaine Trézel, 30 août 1811 (155 pages et carte). — Notes sur les routes de Pologne, par Krasinski, décembre 1811 (3 pièces).

XVIII^e et XIX^e siècles. 77 pièces. Carton.

1487. Russie, 1811-1812 (I).

Description géographique et statistique de la Russie (d'après des traductions françaises des ouvrages allemands de Georgi, Petri et Storch, sur la Russie) [10 liasses ou cahiers].

XIX^e siècle. 10 pièces. Carton.

1488. Russie, 1811-1812 (II).

Itinéraires de Russie (11 feuillets). — Population des anciennes provinces polonaises incorporées à la Russie (7 pages). — État physique et politique de l'Empire de Russie (extraits d'ouvrages russes, français, anglais, 48 pages). — Notes géographiques et statistiques sur les gouvernements de Russie, par Bignon (9 cahiers et carte). — Statistique des gouvernements de Russie indiqués ci-après : Saint-Pétersbourg (90 pages et carte); Esthonie (minute, 69 pages; mise au net,

58 pages et carte); Riga ou Livonie (2 exemplaires avec variantes, 47, 78 pages; avec mémoire sur la Livonie, 31 pages, et notes statistiques, 6 pages); Courlande (15 pages et carte; en outre : 2 tableaux statistiques, mémoire sur les ports de la Russie sur la Baltique, 11 pages, 2 notes hydrographiques, 7 et 10 pages, notes sur la Courlande, une liasse); Moskva (2 minutes, 34 et 98 pages; mise au net, 218 pages); Smolensk (minute, 29 pages, mise au net, 32 pages); Tver (8 feuillets, et mise au net, 41 pages); Kalouga (minute, 9 feuillets; mise au net, 50 pages).

XIX^e siècle. 30 pièces. Carton.

1489. Russie, 1811-1812 (III).

Mémoires : 1^o Gouvernement de Novogorod (minute, 9 feuillets; mise au net, 31 pages et carte); 2^o gouvernement de Pskow (minute, 9 feuillets; mise au net, 15 pages et carte); 3^o gouvernement d'Orel (minute, 40 pages; mise au net, 49 pages); 4^o gouvernement de Toula (minute, 6 feuillets; mise au net, 23 pages); 5^o gouvernement de Kiev (minute, 19 pages; mise au net, 22 pages); 6^o gouvernements de Tchernigov et de Poltava (minute, 10 feuillets; mise au net, 33 pages et 2 cartes); 7^o gouvernements de Vilna et de Grodno (51 pages; mise au net, 46 pages et 2 cartes). — 8 tableaux statistiques des divers gouvernements de la Lithuanie (provenant du ministère des relations extérieures). — Mémoires concernant les gouvernements suivants : Minsk (minute, 6 feuillets; mise au net, 14 pages et carte); Witepsk et Mohilev (minute, 8 feuillets; mise au net, 41 pages et 2 cartes); Podolie (minute, 10 feuillets; mise au net, 45 pages); Wolhynie (minute, 7 feuillets; mise au net, 24 pages). — « Mémoire topographique de la Lithuanie ou des gouvernements de Vilna, Minsk et Grodno » (10 pages). — Mémoire sur la Livonie et la Courlande, 27 février 1812 (8 pages). — « Notes sur la route de Mémel à S^t Pétersbourg... » par le colonel du génie Deponthon, Paris, 3 février 1812 (19 pages). — Mesures itinéraires, poids et mesures de Russie (3 pièces, dont l'une, signée Bonne, est datée de mars 1812). — « Rapport sur l'avancement des travaux de la place de Modlin » (7 pages, avec plan des travaux à la date du 1^{er} mai 1812, signé de Mallet, colonel, directeur du génie). — « Notice géographique et topographique sur la ville de Riga, le cercle du même nom et le gouverne-

ment de Livonie » (23 pages et lettre, signée Framery d'Ambrunoy et datée de Königsberg, 24 juillet 1812).

XIX^e siècle. 49 pièces. Carton

1490. « Essai sur quelques moyens de délivrer l'Europe de l'influence de la Russie, et par contre-coup de celle de l'Angleterre, » avec un « Supplément » intitulé « Coup d'œil sur la Vohlynie donnant par aperçu l'itinéraire d'une marche que pourrait exécuter un corps d'armée à travers cette province pour se rendre de Zamosc ou de Rubieszow sur le Bug, à Kiew sur le Dnieper..., fait d'après des ordres supérieurs et donné à Paris, le 10 février 1812, par le général de division Michel Sokolnicki, au service de S. M. le Roi de Saxe, duc de Varsovie... »

XIX^e siècle. 115 pages. 435 sur 270 millim. Dans un cartonnage.

1491. Russie, 1813-1829.

Tableaux des villes de l'Empire russe en 1813 (3 pièces). — Tableaux d'itinéraires (3 pièces et lettre d'envoi du chef de bataillon du génie Marion, datée du 6 février 1813). — Règlements et autres documents officiels relatifs à l'organisation du corps des cadets et du régiment noble (1816-1829), de l'école du génie (1819), de l'école d'artillerie (1820), de l'institut du corps des ingénieurs (1823-1829), transmis par l'ambassadeur de France (42 pièces). — Lettre du général Diebitch au général Jomini, datée de Mophilev, 9 mai 1817 (relative à la campagne de France en 1814) (12 pages). — « Notes sur l'organisation et la force de l'armée russe, 1823 » (27 pages). — Répartition des troupes russes en corps d'armée, divisions, brigades, 1823 (11 feuillets). — « État militaire de la Russie, 1825 » (16 pages). — Tableaux d'effectifs de l'armée de Lithuanie par régiments et garnisons, 1826 (7 pièces). — 16 lettres officielles et une instruction concernant la mission du colonel d'Hincourt et du chef de bataillon du génie Cathala en Russie, 1826 (17 pièces). — « Notes sur l'armée russe, » par le chef de bataillon Cathala (88 pages). — Établissement des colonies militaires en Russie (3 lettres, un rapport et un plan du chef de bataillon Cathala, 1827). — « Notes sur la Pologne, prises en 1826... » (5 pages). — « Notes sur l'armée russe, » par le général Darnémont, 7 février 1827 (66 pages). — 2 notes... « sur les colonies militaires

de cavalerie établies dans le midi de la Russie, » dont l'une par de Dreux-Brezé, capitaine d'état-major, 25 décembre 1827 (11 et 29 pages). — Tableau des corps et de l'effectif de l'armée polonaise en 1827. — Organisation et composition de l'armée russe (101 pages). — États de situation de l'armée russe (9 pièces). — 6 planches d'ordre de marche et d'emplacement. — Situations, tableaux, notes, relatifs aux effectifs, aux dépenses d'entretien, à la solde, à la nourriture du soldat, au recrutement, etc., 1828-1829 (8 pièces). — « Agrandissements de la Russie depuis un siècle, » jusqu'en 1829 (20 pages). — Mémoire sur la question de la Pologne (12 feuillets).

XIX^e siècle. 114 pièces. Carton.

1492. Russie, 1830-1833.

« Note sur les avantages que présente l'établissement en Russie d'une école commune à tous les services qui exigent des connaissances physiques et mathématiques » (16 pages). — Notes et tableaux sur le chiffre de la population de l'ancienne Pologne, 1830 (5 pièces). — Enseignements retirés par les Russes de leurs campagnes contre les Ottomans, dont la France pourrait faire son profit dans la Régence d'Alger (40 pages et lettre d'envoi du comte A. Czernicheff, datée de Saint-Pétersbourg, 16 avril 1830). — Notes, tableaux, lettres, relatifs à l'organisation, à la composition, à l'effectif des armées russe et polonaise, aux fortifications de Varsovie, 1830-1831 (23 pièces). — Renseignements biographiques concernant les généraux russes (158 fiches et 35 feuillets). — Lettres du major Lambert au général Pelet, directeur du Dépôt de la guerre, relatives à l'insurrection polonaise de 1831, et lettres de généraux polonais qui demandent à entrer au service de la France, 1831 (31 pièces). — Lettres et renseignements sur l'insurrection de Pologne, 1831 (19 pièces). — Notices sur les hôpitaux de cholériques en Russie (1 liasse). — « Quelques réflexions sur les affaires de Pologne, » par le comte de Sainte-Aldegonde, général major à la suite de S. M. l'Empereur de Russie, Saint-Pétersbourg, 22 janvier 1831 (9 pages). — « Ce que sont les fortifications de Nicolaïef, Odessa, Kherson..., » par le major Lambert, Paris, 1^{er} février 1831 (13 pages). — « Notes sur les colonies militaires de la Russie, mai 1831 » (9 pages). — Mémoires, notes, lettres, tableaux relatifs à l'organisation de l'armée russe et des établissements et services qui en

dépendent, par les chefs de bataillon de Bellozanne et Cathala, le major von Brecht, 1831-1832 (26 pièces). — Notes sur les mouvements de l'armée russe du général Paskewitch (2 pages et carte). — Lettre transmise au ministère des affaires étrangères relativement aux mouvements des troupes russes (2 pièces, 10 décembre 1832, 15 janvier 1833). — « Exposé des causes qui doivent entraîner la Russie à une révolution » (11 pages).

XIX^e siècle. 117 pièces. Carton.

1495. Notices biographiques sur fiches, concernant les princes de la famille impériale de Russie, les feld-maréchaux, les généraux, les colonels de l'armée russe, et les officiers généraux de la marine (1831-1834).

XIX^e siècle. 1 portefeuille. 200 sur 150 millim.

1494. Russie, 1833-1834.

Renseignements et notes sur l'armée russe, transmis pour la plupart par le ministère des affaires étrangères et l'ambassade française à Saint-Pétersbourg, 1833 (28 pièces). — Rapports du général de la Rue : 1^o sur l'armée russe, 1834 (152 pages) ; 2^o sur la flotte et les ports de la mer Noire, mai 1834 (21 pages), avec note, datée du 24 septembre (2 pages) ; 3^o sur la situation intérieure de la Russie, juillet 1834 (14 pages) ; 4^o sur les colonies militaires en Russie, juillet 1834 (21 pages) ; 5^o sur la Pologne, octobre 1834 (18 pages). — Mémoires et rapports du comte de Sainte-Aldegonde, général major, au sujet des établissements métallurgiques de l'Oural, de la condition des exilés en Sibérie, de divers officiers employés en Sibérie, des productions de ce pays, de l'artillerie en général, 1833-1834 (13 dossiers ou cahiers).

XIX^e siècle. 47 pièces. Carton.

1495. Russie, 1835-1853.

Correspondance entre le ministre de la guerre et le ministre des affaires étrangères, 1835-1853 (42 pièces). — Mémoires, rapports, notes diverses du comte de Sainte-Aldegonde relatifs aux communications, notamment par eau, à créer en Russie ; au bassin houiller du Donetz, à un projet de manufacture d'armes à Lougan, à la réception des fers destinés à la fabrication des canons de fusil, à l'emploi du charbon de

terre dans la fabrication des armes à feu, à un projet de réorganisation du corps des mines, à une appréciation de la puissance militaire de la Russie, 1835-1837 (25 pages). — « Excursion en Crimée et sur les côtes du Caucase au mois de juillet 1836, par M. de Saint-Sauveur, consul de France, » 10 janvier 1837 (99 pages et extrait, 48 pages). — « Considérations sur l'établissement russe à Bomarsund (île d'Aland), » par un officier suédois (17 pages). — « Extrait de l'ouvrage de M. Fonton, intitulé *La Russie dans l'Asie Mineure*, Paris, 1840 » (7 pages). — Deux rapports du capitaine d'état-major Pajol sur la Russie, 1841 (20 et 32 pages, et pièce annexée, une page). — Règlements relatifs au recrutement en Russie, 1842 (19 et 133 pages). — « Politique et moyens d'actions de la Russie, par P. de B. » (22 pages). — « Les Slaves et les Allemands, » par le comte Krassinski, 1848 (extrait de la *Gazette d'Augsbourg*, 6 pages). — Relation d'un voyage de Téhéran à Constantinople, par un agent diplomatique anglais, texte anglais et traduction française (4 et 10 pages). — 3 notes du capitaine de Bentzmann sur l'artillerie de campagne en Russie, 1^{er} novembre 1849-1^{er} octobre 1850 (32, 35 et 44 pages, provenant de la succession du général Auger). — « Transport d'une armée russe sur les bords du Rhin..., » par R. de Coynart, capitaine d'état-major, Paris, Corréard, 1850 (brochure imprimée, 22 pages). — « Note sur les armements de l'Allemagne et de la Russie..., » par de Mofras, 15 avril 1850 (32 pages et lettre d'envoi). — Armée russe : renseignements sur son organisation générale, par A. de Senneville, chef d'escadron d'état-major, 23 septembre 1850 (96 pages, carte et 1 cahier de tableaux). — « Compte-rendu de l'Académie impériale militaire de Saint-Petersbourg, pour l'année 1851 » (34 pages). — 2 mémoires sur l'armée russe, 1852 (35 et 48 pages). — « Considérations sur la politique extérieure de la Russie, » par le chef d'escadron d'état-major de Verely, 22 décembre 1852 (21 pages). — « Organisation du ministère de la guerre en Russie, » par le même, même date (9 pages). — « Récapitulation des divisions... » composant l'armée russe (extrait d'un ouvrage imprimé en 1853, 4 pages). — Notes par le chef d'escadron de Verely : 1^o sur la justice militaire en Russie, 2 janvier 1853 (7 pages), 2^o sur les écoles militaires d'enfants de troupe, 10 janvier 1853 (15 pages), 3^o sur l'armée russe, 18 janvier 1853 (14 pages), 4^o sur les établissements militaires d'éducation en Russie, 10 mai 1853 (63 pages). — 2 notes du général

Caillier sur l'armée russe, 24 juin et 1^{er} juillet 1853 (10, 14 pages et lettre d'envoi). — « Organisation de l'armée russe en 1853, » traduit d'un ouvrage allemand. — Renseignements extraits de journaux et relatifs à l'armée russe et aux événements de Russie et de Pologne, 1833-1853.

XIX^e siècle. 103 pièces. Carton.

1496. Russie, 1853-1855.

Correspondance et communications diverses du ministère des affaires étrangères, 1853-1855 (44 pièces). — Mémoires, rapports, notes, tableaux concernant l'organisation de l'armée russe, et en outre la situation financière de la Russie, un plan de campagne dans les provinces russes de la Baltique, les fortifications de Croustadt, la Crimée, la place et la rade de Sébastopol, la bataille d'Inkermann, les fortifications d'Eupatoria, les ruines génoises de Balaclava, les puits de Kamiesch, les vallées de Kouban, de Baïdar, du Chouliou, la Mingrèlie, le Caucase, la place d'Anapa, l'itinéraire du corps expéditionnaire de Kertch, les Tartares, les steppes des Kirghiz, les transports des approvisionnements de l'armée russe en Crimée, 1850-1855 (97 pièces). — Extraits de journaux relatifs à la Russie, et en particulier à l'armée russe, 1853-1855 (une liasse).

XIX^e siècle. 142 pièces. Carton.

1497. Russie, 1856-1860.

Lettres et communications du ministre des affaires étrangères, de l'ambassadeur de France à Saint-Pétersbourg, de l'attaché militaire en Russie, au ministre de la guerre, avec rapports et notes relatifs à l'organisation de l'armée russe en Crimée et en Anatolie de 1853 à 1856 (21 avril 1856-28 août 1860, 26 pièces). — Tableaux, mémoires, reconnaissances, rapports, notes, cartes, ayant pour objet l'artillerie de campagne russe, le recrutement, les réserves, les services administratifs, la justice militaire, les gardes-marines, la Crimée, les Cosaques du Don, le Caucase et Schamyl, la vallée du Rion, Tehuphut-Kaleh et les Juifs Karaïmes, la frontière turco-russe en Asie; et pour les auteurs le général Lebœuf, le chef d'escadron Berthaut, les capitaines Davenet, de Milly, Mircher, Perrotin, H. Saget, le professeur Charles Koch, et

M. Beym, rabbin des Karaïmes, 1856-1860 (34 pièces). — Extraits de journaux, 1856-1860 (une liasse).

XIX^e siècle. 61 pièces. Carton.

1498. Russie, 1861-1863.

Lettres, rapports, notices de l'attaché militaire à Saint-Pétersbourg : année 1861 (31 pièces), année 1862 (32 pièces), année 1863 (18 pièces). — 2 tableaux et une note relatifs à l'organisation de l'armée russe (3 pièces). — Extraits de journaux, 1861-1863 (une liasse).

XIX^e siècle. 75 pièces. Carton.

1499. Russie, 1861-1869.

Notes, notices, tableaux et travaux divers traduits du russe, de l'allemand, de l'anglais, relatifs à l'organisation de l'armée russe, à la province de l'Amour (une note), et ayant pour auteurs Rustow, les capitaines d'état-major Chanoine, Mequillet, Samuel, etc., 1861-1869 (36 pièces). — Lettres et communications du ministre des affaires étrangères au ministre de la guerre, 1864-1867 (8 pièces). — Lettres, rapports de l'attaché militaire à Saint-Pétersbourg au ministre de la guerre, 1864-1869 (35 pièces). — Extraits de journaux (une liasse). — Renseignements, sur fiches, par le lieutenant-colonel d'état-major de Coynart, concernant : 1^o les chefs de bandes et actions principales de l'insurrection polonaise de 1863-1864 (256 fiches), 2^o les régiments russes (38 fiches), 3^o les généraux et colonels russes (52 fiches).

XIX^e siècle. 81 pièces. Carton.

1500. Russie, 1870-1875.

Lettres et rapports de l'attaché militaire à Saint-Pétersbourg, année 1870 (18 pièces). — Rapports relatifs à des missions, documents officiels et mémoires traduits du russe, 1872-1875 (59 pièces).

XIX^e siècle. 77 pièces. Carton.

1501. Russie, 1876-1883.

Mémoires et rapports au sujet de missions officielles, pour étudier l'armée russe, conférence faite à Alger en 1878, une pièce émanant

de l'attaché militaire à Saint-Pétersbourg, traductions de divers documents officiels russes, 1876-1883.

XIX^e siècle. 59 pièces. Carton.

1302. Russie : 1^o pièces non datées, 2^o pièces doubles.

1^o États statistiques, tableaux, mémoires, notes, relatifs à l'organisation de l'armée russe, depuis le XVIII^e siècle (16 pièces). — Plans d'Oczakow et de Sveaborg, mémoire sur la place d'Oczakow, note sur le combat de Csitato, notes géographiques de l'ingénieur-géographe Theviotte sur la Russie, notes sur la situation intérieure de la Russie au point de vue politique, sur l'agriculture dans la Russie polonaise, tableau statistique de la population de la Russie au commencement du XIX^e siècle, « Extrait d'un manuscrit... » ou considérations relatives aux lignes d'opération à adopter en Russie dans une guerre contre cette puissance (époque du premier Empire), « quelques notes sur un sujet important, » par Dagnan, adjoint aux intendants militaires (postérieur à 1816 et relatif à l'armée russe), notes sur le comte Orloff au sujet d'une mission à lui confiée en Angleterre et en Hollande, et sur Jean Potemkin, général major ; « Précis... » (mémoire sur les mines de cuivre de Miedziana-Gora) [8 pages] (19 pièces).

2^o Doubles de pièces précédemment cataloguées (38 pièces).

XVIII^e et XIX^e siècles. 73 pièces. Carton.

i) *Allemagne.*

1305. Confédération germanique dans son ensemble, et petits États de la Confédération, 1693-1758.

« Mémoire du s^r Thiery touchant les entreprises que l'on pourrait faire en Allemagne au-delà du Rhin, » 1693 (incomplet du commencement, 24 pages). — « Article 7 du traité d'alliance conclu entre Frédéric III, électeur de Brandebourg, et Léopold I^{er},... à Vienne, le 16 novembre 1700 » (extrait de Martens, *Recueil des traités*, VI, 718-719) [3 pages]. — « Description du chemin de Waltshut vers Rabelsbourg et Memming, » juillet 1702 (13 pages). — « Etat des troupes de plusieurs princes d'Allemagne, » 1727 (7 pages). — « Etat du voyage que le s^r de Thiers, mestre de camp réformé d'infanterie à la suite de Thionville, a fait au mois d'octobre 1728 par ordre de M. le

comte de Belle-Isle pour aller reconnoître le pays et les chemins entre la Moselle, le Rhin et la Sarre, à commencer par Trèves, » (82 pages, avec carte), précédé d'une « Instruction... » de Belle-Isle pour M. de Thiers (2 pages). — Cahier cartonné contenant 1^o Mémoire sur Mayence (pages 1 à 9), 2^o Mémoire sur Mannheim, novembre 1730 (pages 10 à 16), 3^o Mémoire sur Philippsbourg (pages 16 à 21). — Copie incomplète du mémoire sur Mannheim précédent (6 pages, avec annexe, 4 pages et plan). — Mémoire sur Philippsbourg, original du précédent, par Micheli du Crest, décembre 1730 (4 pages et plan). — « L'on a déjà donné un projet » (Examen de ce projet d'offensive sur le Rhin), 13 janvier 1734 (6 pages). — « De l'Odenwald..., » Mannheim, 16 octobre 1734 (3 pages). — « Mémoire sur l'ouverture de la campagne, » 1735 (9 pages et notes, une page). — « Sur l'ouverture de la campagne en Allemagne, » 17 février 1735 (minute, 16 pages, et copie abrégée, 7 pages). — « Description de la ville de Worms et de la situation de cette place, » par Barbier, aide de camp du comte de Belle-Isle, août 1735 (2 exemplaires, 11 et 13 pages, lettre de l'auteur, datée du 4 août, en original et copie, 6 et 9 pages, et carte). — « Mémoire touchant le château et le bois de M. le comte d'Albert, » et « Description..., » par le même, 1735 (3 et 4 pages, avec 3 plans). — « Etat de l'enceinte de cette ville (Bingen), celle de son château et celle de Rupersberg, » 1^{er} août 1735 (8 pages). — « Etat des ouvrages et réparations convenables à faire à Bingen pour pouvoir y établir des troupes en quartier d'hiver, » 1735 (4 pages). — Description des routes et chemins dans la Lorraine, le Luxembourg, le Palatinat, etc., par Mortaigne, mestre de camp de cavalerie, 17 février 1739 (193 pages). — « Mémoire sur la communication à pratiquer entre l'Alsace et la Bavière, » par A. Rege-morte, Carlsruhe, 18 septembre 1741 (11 pages et extrait, 2 pages). — « Observations pour la marche de la 1^{re} division des troupes du Roi, laquelle doit passer le Rhin au Fort-Louis le 22 septembre, » (25 pages). — « Route du Fort-Louis du Rhin à Donauwert » (8 pages). — « Mémoire sur le chemin de Heidelberg à Würzburg » et « de Würzburg à Runlingen... » (7 et 10 pages). — Itinéraires des différentes colonnes qui passent le Rhin pour se rendre en Bavière, 1742 (8 pièces). — « Mémoire sur la reconnaissance militaire du cours du Rhin que le s^r Hügel, lieutenant-colonel d'infanterie, ... a été chargé de faire dans le courant de la campagne de 1743... » (37 pages et 5 plans

avec lettre de l'auteur, datée du 26 juin 1765). — « Itinéraire des passages du Rhin et de leurs débouchés, avec des observations sur le courant... que le s^r Hügel... a reconnu... au mois de juillet de l'année 1743... » (43 pages, plan). — « Navigation du Neckar, » 1743 (4 pages). — « Remarques sur la plaine qui est à gauche de Bergstrass, » mai 1743 (4 pages et 2 annexes, une et 2 pages). — « Mémoire sur la rive droite du Rhin, » depuis Lampertheim, mai 1743 (2 pages). — « Mémoire sur les postes qu'on peut occuper dans le pays entre la Moselle et le Rhin, et entre la Moselle... et la Sarre..., » 1744 (14 pages, et double, 15 pages). — « Détail sur le Bergstrass, » 1745 (3 pages). — Réflexions sur la guerre en Allemagne, 1745 (une et 5 pages). — « Camps de Billigkeim et de Langenkandel, » 1749 (6 pages). — « Réflexions sur le cours du Rhin et ses passages, soit en offensive, soit en défensive, » 1755 (2 pages). — Projet de marche de Buren à Stalberg, par de Vault, 1757 (18 pages). — Mémoire sur la petite place de Bobenhausen, 1757 (3 pages). — Reconnaissance de chemins en Hesse-Cassel, 17 mai 1757 (4 pages). — « Mémoire sur la frontière du pays de Hesse-Cassel et la partie de la Westphalie qui en est voisine, » par de Vault, 24 mai 1757 (15 pages et lettre de l'auteur, 3 pages). — « Mémoires militaires... » (Reconnaissance du cours de l'Elbe), par Louisendhal, capitaine au régiment d'Alsace, 20 août 1757 (9 pages). — Projet de marche de Cassel sur Münden, 7 décembre 1757 (un feuillet et 4 croquis). — « Registre des villes, bailliages, villages, bourgs et dépendances de la partie du bas-landgraviat de Hesse, appartenant au landgrave Constantin de Hesse-Rheinfels..., » 17 décembre 1757 (4 pages). — « Reconnaissance sur la rivière de Fulde, depuis Cassel jusqu'à Melzungen, et de celle de l'Eder, » 28 décembre 1757 (6 pages). — « Mémoire sur la défense de la Basse Vumme... » (9 pages). — « Désignation des villes et villages qui composent le pays de Hesse-Cassel... » (15 pages). — « Projet de marches pour porter un corps de troupes d'Erwitte à Cassel, » (1757) (2 exemplaires, 5 et 5 pages). — « Projet de marches pour un corps de troupes d'Arensberg, dans le duché de Westphalie, sur Cassel » (9 pages). — Itinéraire de Cassel à Liebenau (2 pages et 2 croquis). — « Campagne de 1757. Mémoire sur les observations que le s^r Hügel, lieutenant-colonel d'infanterie, a faites sur le cours du Weser... » (II pages). — 2 croquis de la route de Cassel à Fritzlar (1757). — Renseignements sur divers chemins et routes dans la

Hesse (1757) [3 pièces]. — « Mémoire sur la défense de la Hesse, 1757 » (25 pages). — « Idée locale du Weser en général, depuis Minden jusqu'à Münden » (12 pages). — « Mémoire local sur la rive gauche du Weser et sur le pays que ce fleuve arrose depuis Münden jusqu'à Minden » (37 pages et croquis. Ce mémoire et le précédent sont attribués à Bourect). — Reconnaissance de la rivière Dimel (1758) [18 pages]. — Itinéraires de 3 colonnes partant du camp d'Obermeisser pour se rendre au camp de Warburg, par M. de Thorane (6 pièces, dont 3 croquis). — Reconnaissance topographique et militaire d'une partie du duché de Clèves, 1758 (22 pages). — « Remarques locales et militaires sur le pays compris entre la rive gauche de la Lahn... et la Fulde... » 1758 (2 exemplaires, dont l'un provenant des papiers de Bourcet, 28 et 40 pages). — Tableau relatif à un projet de marche pour un corps de troupes depuis Cologne jusqu'à Cochem sur la Moselle (2 exemplaires). — « Etat des routes de Cassel à Hanau, » 1758 (5 pages). — « Extrait de la reconnaissance faite par M. de Wargemont de Cassel à... Vitzenhausen » (3 pages et 3 croquis, avec lettre de M. de Nispen, datée du 12 septembre). — « Description de la forteresse de Ziegenhain » (3 pages, avec une page de notes et 2 plans).

XVII^e et XVIII^e siècles. 113 pièces. Carton.

1504. « Exposé sommaire de la nature des différents pays situés sur la rive droite du Rhin de Bâle à Coblenz, entre les montagnes Noires et le Rhin, des villes frontières de ce fleuve ou de la Suisse au Bas-Mein » (sans nom d'auteur ni date). Ce manuscrit se termine par une « Reconnaissance du cours des deux rives du Rhin depuis Spire jusqu'à Mannheim, par Hügel, année 1743 » (pages 77 à 80) et par des « Reconnaissances prises sur Mannheim en 1730 » (pages 80 à 83).

XVIII^e siècle. 83 pages. 420 sur 270 millim. Rel.

1505. Confédération germanique, 1758-1760.

« Notes pour M. le chevalier de Sarsfield sur la tournée qu'il va faire sur la Fulde..., » 17 janvier 1758 (3 pages). — « Notes sur le cours de la rivière de Fulde... et de l'Eder..., 20 janvier 1758 » (9 pages). — « Mémoire sur les fortifications de la ville de Cassel, » par Bourect, Cassel, 25 janvier 1758 (15 pages). — « Notes pour M. le chevalier de Sarsfield dans la tournée qu'il va faire sur la Basse

Fulde et la Basse Verra, » 28 janvier 1758 (4 pages). — « Cours du Weser depuis Münden jusqu'à Stoltzenau, à 5 lieues au dessous de Minden, » par Denis, ingénieur-géographe, janvier-février 1758 (2 exemplaires, 51 et 69 pages). — « Mémoire » (Plan d'opération en Saxe), provenant des papiers de Bourcet, février 1758 (36 pages). — « Mémoire sur la défense de la Hesse, » 1^{er} février 1758 (20 pages). — « Mémoire » (sur la détermination prise par le comte de Clermont de faire repasser le Rhin à l'armée française), 10 mars 1758, provenant des papiers de Bourcet (24 pages). — « Note sur la situation de l'armée en Allemagne, » 13 mars 1758, même provenance (2 exemplaires, 19 et 22 pages). — « Reconnaissance des camps de Cologne et de Voringen, » par Corsac, Cologne, 30 mai 1758 (6 pages). — Itinéraires à travers la partie méridionale du cercle du Bas-Rhin (7 pièces dont 3 croquis et 2 lettres de M. de Nispen, datées des 29 mai et 3 juin 1758, plus 6 pièces, doubles des précédentes). — « Mémoire remis à M. le prince de Soubise » (Projet de marche après le passage du Rhin par le prince Ferdinand), Hanau, 9 juin 1758, provenant des papiers de Bourcet (7 pages). — « Mémoire » sur Hanau, 11 juin 1758 (6 pages). — « Notes sur le duché de Wurtemberg, » 26 juin 1758 (9 pages). — « Mémoire » sur la position de l'armée du Bas-Rhin entre le Rhin et l'Erft, par Bourcet, Hanau, 30 juin 1758 (2 exemplaires, 6 et 6 pages). — « Mémoire » relatif à un projet de mouvement sur Cassel, daté de Hanau, 6 juillet 1758 (papiers de Bourcet) [7 pages]. — « Mémoire » relatif aux moyens à employer pour débloquer Wesel, par Bourcet, Friedberg, 12 juillet 1758 (2 exemplaires, 8 et 8 pages). — « Mémoire » ou projet d'opérations pour l'armée du Bas-Rhin, Marburg, 18 juillet 1758 (6 pages). — « Reconnaissance faite sur la rive gauche de la Schwalm..., » par de Grandpré, 23 juillet 1758 (4 pages). — « Itinéraire de Giessen à Gladenbach et de Gladenbach à Marburg..., » 26 juillet 1758 (6 pages). — « Mémoire » sur les opérations à combiner entre les armées du Haut-Rhin et du Bas-Rhin, Cassel, 27 juillet 1758 (faisait partie des papiers de Bourcet, 18 pages). — Projet de marche et d'itinéraire de Cassel à Echwege (4 pièces, dont une datée du 1^{er} août 1758, 2, 3, 4 et 12 pages, avec un croquis). — « Mémoire » relatif aux mouvements à exécuter par les armées du Haut-Rhin et du Bas-Rhin (3 mémoires, 7, 11 et 13 août, provenant des papiers de Bourcet, 6, 9 et 11 pages). — « Éclaircissements sur un camp proposé entre Cassel et les mon-

tagnes, » 12 août 1758 (4 pages). — « Réflexions sur la situation actuelle de nos armées en Allemagne, » 14 août 1758 (papiers de Bourcet, 2 exemplaires, 10 et 10 pages). — « Observations » sur les divers mouvements que le prince Ferdinand peut exécuter, Cassel, 15 août 1758 (papiers de Bourcet, 6 pages). — « Mémoire » (Importance de l'occupation de la Haute Lippe), Cassel, 18 août 1758 (papiers Bourcet, 10 pages). — « Mémoire » sur la nécessité de réunir les armées du Haut-Rhin et du Bas-Rhin, Cassel, 23 août 1758 (papiers Bourcet, 11 pages). — 1° « Reconnaissance des marches en retraite et campements de Cassel sur Treisa, en Hesse, » par de Greaulme, 18 août 1758 (18 pages); 2° « Observations sur différentes parties de la Hesse, entre Cassel et Treisa, » par de Sarsfield, 24 août 1758 (11 pages et 5 croquis); 3° « Instruction pour M^{rs} de Greaulme et le chevalier de Sarsfield, » par de Vault, Cassel, 16 août 1758 (3 pages). — « Mémoire » sur un projet de mouvement pour l'armée du Bas-Rhin après avoir passé la Lippe, Cassel, 26 août 1758, provenant des papiers de Bourcet (10 pages). — « Mémoire » sur un projet pour s'emparer de Minden, Hameln et Nienbourg, 26 août 1758, même provenance (6 pages). — Projet de diversion sur Gottingen, même date et même provenance (6 pages). — Moyens de réunir les armées de Contades et de Soubise, en conservant la Hesse, Cassel, 31 août 1758, même provenance (11 pages). — « Marche de Cassel à Limbach, » Northeim, 12 septembre 1758 (6 pages). — Mémoire sur les positions que l'on peut prendre sur la rive droite de la Leine, Northeim, 13 septembre 1758, provenant des papiers de Bourcet (5 pages). — « Mémoire » sur la nécessité de suspendre la marche du corps de Soubise sur Hanovre, daté de Northeim, 18 septembre 1758, même provenance (6 pages). — « Détail des eaux du château de Marburg, » par Ducaurel, 20 septembre 1758 (2 pages). — « Mémoire » sur la nécessité de concentrer les armées du Haut-Rhin et du Bas-Rhin dans les environs de Friedberg, Gottingen, 23 septembre 1758, provenant des papiers de Bourcet (11 pages). — « Observations » sur les subsistances qui se trouvent dans l'évêché de Paderborn et dans le pays de Hesse, Cassel, 5 octobre 1758, même provenance (8 pages). — « Observations » sur la position occupée par le prince Ferdinand à Sondershausen, Cassel, 7 octobre 1758, même provenance (7 pages). — « Projet de marche de l'armée sur Cassel..., » et projet de camp, 20 octobre 1758 (2 et 3 pages). — « Projet de marche de l'armée de

Hohenkirchen sur Marburg..., » 20 octobre 1758 (3 pages). — Mémoire sur la Haute et Basse Hesse, novembre 1758, provenant des papiers de Bourcet (18 pages). — Moyens proposés pour garder le Rhin depuis Emmerich jusqu'à Rées, novembre 1758 (4 pages). — Fortifications de Ziegenhain, 10 novembre 1758 (2 pages). — « Mémoire » sur les quartiers d'hiver pris par le prince Ferdinand, 20 novembre 1758, provenant des papiers de Bourcet (12 pages). — « Mémoire sur les quartiers d'hiver de l'armée commandée par M. le maréchal prince de Soubise pendant l'hiver de 1758 à 1759, » par de Vault, 7 décembre 1758 (29 pages). — « Mémoire » sur les quartiers d'hiver à établir entre la Lahn et le Main, par Bourcet, 7 décembre 1758 (publié dans les *Mémoires historiques sur la guerre que les Français ont soutenue en Allemagne depuis 1757...*, par Bourcet, Paris, 1792, tome I^{er}, p. 169. — 13 pages). — Routes et distances de Marburg à Homburg et autres lieux (5 feuillets et 2 plans de Marburg dont un gravé). — « Mémoire sur la ville de Hanau, considérée comme place de guerre » (2 feuillets et plan, daté de 1758). — « Mémoire sur la disposition du camp en avant de Saxenhausen, sur la hauteur de Mühlberg, » Francfort, 1759 (7 pages et plan en couleur). — « Notes sur le camp retranché de Saxenhausen... » (6 pages). — « Mémoire sur la fortification de Giessen et ce qu'il conviendrait d'y ajouter..., » 1759 (11 pages). — « Mémoire local et militaire sur le pays dit Odenwald..., » par Bourcet, Hanau, 20 janvier 1759 (35 pages). — « Mémoire A » (Projet de campagne), par Bourcet, janvier 1759 (minute et original signé; 15 et 16 pages). — « Mémoire B, » suite du précédent, par Bourcet, même date (13 pages). — « Remarques locales et militaires... » sur l'emplacement des quartiers d'hiver des armées du Haut et du Bas-Rhin et des cercles de l'Empire, Hanau, 20 janvier 1759, provenant des papiers de Bourcet (48 pages). — « Mémoire sur le pays entre Oppenheim, Mayence, Francfort, Hanau..., » 4 mai 1759 (26 pages). — Reconnaissance d'Usingen à Butzbach, 24 mai 1759 (2 et 9 pages). — « Instruction pour M^{rs} de Surlaville, Baudouin et Grandpré, aides maréchaux des logis de l'armée, » 29 août 1759 (4 pages). — « Mémoire sur les moyens d'établir une ligne de défense le long de la rive gauche du ruisseau de Lumb..., » par de Grandpré, 3 septembre 1759 (9 pages). — Divers itinéraires dans le pays de Hesse-Darmstadt (7 pages). — « Mémoire sur les fortifications de Giessen, » par de Carpillhet, 25 octobre 1759 (5 pages et plan). —

« Quartier d'hiver de 1759 à 1760 » (Projet), par Baudouin (11 pages). — « Disposition générale pour la défense de Cassel contre une surprise ou une attaque de vive force » (13 pages). — « Mémoire sur le retranchement pour la tête du pont établi à Oppenheim » (7 pages et plan). — « Instruction pour le commandant du poste d'Eswege pendant l'hiver, » 1760 (4 pages) — « Reconnaissance de la partie du pays de la Marek relative à la position de Dortmund..., » 1760 (9 pages). — « Observations, tant sur la rivière de Fulde, depuis Cassel jusqu'à Hirschfeld..., » 1760 (44 pages). — « Reconnaissance des endroits propres pour établir des postes de troupes en avant lorsqu'il y aura une armée dans la Wetteravie..., » par de Nispen, 3 janvier 1760 (20 pages). — « Projet d'établissement de quartiers d'hiver suivant l'instruction donnée... en date du 27 octobre 1760 » (54 pages). — « Reconnaissance faite dans le mois d'octobre et novembre sur la Basse et la Haute Verra... » (68 pages). — « Grandes routes et chemins praticables compris dans la partie de pays reconnue, » au cours de la reconnaissance précédente [en marge, on lit : « envoyé par M. de Pernant, 27 octobre 1760. »] (12 pages). — Reconnaissance dans le cercle du Haut-Rhin, 27 octobre-5 novembre 1760 (9 pièces). — « Projet d'établissement de quartiers d'hiver pour l'armée française dans le pays de Hesse-Cassel en 1760 » (91 pages : les pages 1 à 46 sont un double du numéro 1 qui précède; et double, 37 pages). — « Observations sur le fort et le faible des différents postes qui se trouvent sur les rives droite et gauche des rivières d'Eder et de la Sieg..., » par Lambert, Cassel, 12 novembre 1760 (2 exemplaires, 8 et 11 pages).

XVIII^e siècle. 128 pièces. Carton.

1506. Confédération germanique, 1761-1805.

« Détail de l'expédition de Duderstadt, le 23 février 1761, sous les ordres de M. le vicomte de Belsunce, brigadier d'infanterie..., » par de Carpillhet, Duderstadt, 24 février 1761 (4 pages, plan, et 2 feuillets annexes). — « Projet pour rendre la Fulde navigable..., » par Hügel, Francfort, 21 mai 1761 (3 pages). — « Mémoire sur la situation présente des armées en Saxe et en Silésie, » provenant des papiers de Bourcet, 19 juin 1761 (13 pages). — « Mémoire sur le Bas-Rhin, » par de Maugiron, maréchal de camp, 1759, avec des « observations... »

de 1761 (15 pages). — « Itinéraire de tous les ponts qui se trouvent sur la Verra, » par Hügel, avec lettre de l'auteur, datée du 9 octobre 1761 (2 et 4 pages). — « Résumé d'une reconnaissance... » relative à la défense du Rhin depuis Rées jusqu'en Hollande, par Nolivos et Surville, novembre 1761 (6 pages). — « Mémoire de renseignements sur la navigation de Coblenz à Düsseldorf » (7 pages). — « Mémoire sur la position du camp qui se trouve en avant de Wintzenhausen à la rive droite de la Verra, » Versailles, 15 mai 1762 (ayant fait partie des papiers de Bourcet, 7 pages). — Mémoire sur la position du camp de Burgusselen, Paris, 13 juillet 1762 (ayant fait partie des papiers de Bourcet, 4 pages). — « Observations sur la position actuelle des deux armées française et hanovrienne, » par de Lavarenne, ingénieur ordinaire du Roi, Friedberg, 5 septembre 1762 (3 pages). — « Mémoire et observations militaires sur le local du pays depuis Landau et Sierck jusqu'au Bas-Rhin et sur le pays de l'autre côté du Rhin, partant de Düsseldorf ou de Wesel pendant les campagnes 1759, 1761 et 1762, » par de Rozières (59 pages). — « Projet de surprise de l'armée du prince Ferdinand dans son camp, » provenant des papiers de Bourcet, 1762 (18 pages). — Notes sur Cassel et les routes qui en partent, 12, 13 et 15 septembre 1771 (3, 3, 4, 4 pages et croquis). — « Reconnaissance faite en 1776 dans une partie du Haut et Bas-Rhin..., » par de Béville, aide maréchal général des logis (85 pages). — « Reconnaissance faite en 1777 en avant de la frontière des Évêchés..., » par le même (92 pages). — Reconnaissance des routes par lesquelles une armée peut se porter de Huningue à Brixen, de la Bavière et de la Souabe en Tyrol, extrait des mémoires de La Luzerne et de Dupuits, lieutenant-colonel des dragons, 1773-1777 (160 pages et 5 plans). — « Exposé sommaire... » (un double complet, 139 pages, et deux doubles partiels du numéro 1504, dont un relié, 24 et 69 pages). — « Reconnaissance faite par ordre du général Lafarelle, » aux environs de Bingen, par Barbier, capitaine au 1^{er} bataillon de Rhône-et-Loire, Bingen, 12 novembre 1792 (8 pages). — « Reconnaissance du cours du Rhin depuis Mayence jusqu'à Mannheim, » par l'adjudant général Vernon (2 exemplaires, 7 et 7 pages). — « Idées sur la campagne prochaine dans le Haut-Rhin, » par le général de division Mequillet (3 pages). — Visées du Danemark sur Hamburg (8 feuillets, et double partiel, 5 feuillets). — « Reconnaissance de la première position indiquée pour la retraite de l'armée devant

Mayence..., » ventôse an III (4 pages). — « Observations sur la campagne de l'armée de la République devant Mayence en l'an 3, » par Mangin, adjoint du génie, Thionville, 28 prairial an IV-16 juin 1796 (6 pages, carte et lettre d'envoi). — « Observations sur le cours du Mein, depuis Hanau jusqu'à Mayence, » par le capitaine du génie Geoffroy, Francfort, 21 thermidor an IV-8 août 1796 (14 pages). — « Reconnaissance de la communication de Strasbourg au Danube par la vallée de la Kintzig, » par Decastre, ingénieur géographe (3 pages). — « Note » sur la conduite politique à tenir lors de l'invasion des Français dans la Souabe (4 pages). — « Aperçu des dispositions à faire pour pénétrer en Souabe » (10 pages). — « Tableau des différents chemins qui peuvent servir aux mouvements des troupes qui occuperaient la partie du pays entre la Basse Sieg et Hachenburg..., » par Tavernier, lieutenant de dragons, brumaire an VI (10 pages). — « Plan de campagne pour la Suisse et la Souabe, » par Silean (6 pages, et lettre d'envoi, datée du 27 fructidor an VII-13 septembre 1799). — « Projet tendant à tirer des pays étrangers occupés par l'armée batave des ressources immenses sans bourse délier de la part du gouvernement français, » par Lejeune, Mayence, 11 thermidor an VIII-29 juillet 1800 (3 pages). — « Précis historique... » des villes de Mayence, Bingen et autres du Palatinat, par Breuille, sous-directeur des fortifications à Mayence, 19 thermidor an X-7 août 1802 [15 pages]. — « Mémoire militaire sur le département du Mont-Tonnerre, » par le même, Mayence, 1^{er} vendémiaire an XI-23 septembre 1802 [33 pages]. — « Reconnaissance militaire de la rive droite du Weser, depuis Brême jusqu'à Cuxhaven..., » par le capitaine du génie Couche, 28 prairial an XI-17 juin 1803 [8 pages]. — « Mémoire sur la frontière du Rhin, » par le général Lery, inspecteur général du génie, Paris, 5 complémentaire an XI (22 septembre 1803) [79 pages, tableau et carte]. — « Reconnaissance militaire du cours de l'Elbe dans le duché de Lauenburg..., » par Chabrier, ingénieur-géographe, nivôse an XII (21 pages). — « Reconnaissance militaire du duché de Brême, » par le même, Hanovre, floréal an XII (original, 19 pages; et copie, 26 pages). — « Reconnaissance militaire : 1^o du cours de l'Elbe dans l'Electorat de Hanovre, 2^o d'une partie des duchés de Lüneburg, de Mecklenburg, de Lanenburg et du Holstein..., » par le même, nivôse an XIII (60 pages, et copie, 77 pages). — « Reconnaissance du cours de l'Elbe depuis Magdeburg jusqu'à son embouchure... »

(11 pages). — « Mémoire sur les moyens de retraite qu'aurait un corps de 25 000 Français du pays d'Hanovre sur la Hollande, en cas de guerre avec la Prusse » (papiers Eblé, 14 pages). — « Cours du Danube, depuis ses sources jusqu'à Ingolstadt, » par le chef de bataillon Guillemot, an XIV (40 pages). — « Reconnaissance du cours du Neckar depuis son embouchure jusqu'à Cannstadt..., » par Plagniol, capitaine du génie, Strasbourg, 3 complémentaire an XIII-20 septembre 1805 (23 pages et lettre d'envoi).

XVIII^e et XIX^e siècles. 64 pièces. Carton.

1507. « Aperçu statistique des États de l'Allemagne, sous le rapport de leur étendue, de leur population, de leurs productions, de leur industrie, de leur commerce et de leurs finances, par Jean-Daniel-Hoeek, conseiller de justice du Roi de Prusse, et publié en français par Ad. Duquesnoy. A Paris, de l'imprimerie de la République an IX » (1801, imprimé).

XIX^e siècle. 139 pages. 450 sur 295 millim. Demi-rel.

1508. Confédération germanique, 1806-1811.

Plan gravé du port de Cuxhaven, avec table des sondes, et planche représentant des pilotis, 1806 (3 pièces). — Notes sur les routes qui conduisent de Gera à Iéna (3 pages). — Itinéraire pour se rendre de Mayence à Bamberg, etc. (une page). — Renseignements sur la praticabilité pour la cavalerie des régions de Hof, Saalfeld, etc. (4 pages), sur la place de Schweinfurt (une page), sur la ville d'Iéna (une page et plan gravé). — « Note sur la forteresse de Rothenberg » (3 exemplaires, 2, 2 et 3 pages, avec plan). — 2 notes sur la place de Forchheim (4, 4 pages, en double, 3 pages; et 2 plans). — « Mémoire de reconnaissance sur la route de Cronach à Nordhalben » (3 pages et croquis). — « Forteresse de Rosenberg, près Cronach, » 1806 (5 pages et plan). — Note sur Coburg (une page). — Notes sur la reconnaissance des routes de Würzburg à Mayence et Mannheim (une page et carte). — Notice sur Gotha (une page). — « Notice sur les travaux exécutés dans la place d'Ingolstadt, » dans la campagne de l'an XIV, par Huart, chef de bataillon du génie, Ingolstadt, 18 juillet 1806 (2 exemplaires, 3 et 4 pages, avec plan, daté de 1743). — « Reconnaissance d'une partie des frontières de la Saxe et du pays

de Fulde, » par le même, Schweinfurt, 30 septembre 1806 (12 pages). — « Reconnaissance en poste de Bamberg à Cronach, » par le chef de bataillon du génie Legrand, Würzburg, 30 septembre 1806 (4 pages). — « Notes sur l'Électorat de Hesse-Cassel, » par le général Bertrand, Würzburg, 4 octobre 1806 (10 pages). — « Reconnaissance sur la frontière, de Römheld à Coburg, » par le chef de bataillon du génie Legrand, Bamberg, 6 octobre 1806 (4 pages et carte gravée). — Réponses à diverses questions sur plusieurs places de la Franconie (2 exemplaires, 7 et 8 pages). — Organisation administrative, judiciaire, financière de la Poméranie suédoise (7 pages). — « Exposé succinct de la constitution et administration de la Poméranie suédoise et de l'île de Rügen à l'époque de l'occupation de ces provinces par les troupes françaises » (21 pages). — « Statistique de la principauté de Hanau. » (États nominatifs des débiteurs étrangers du prince de Hanau, états par bailliage des biens et droits appartenant au prince, des impositions, des dépenses générales), par Lelièvre, commissaire délégué par l'empereur, Hanau, 1^{er} septembre 1807 (47 tableaux et une note). — Mémoire sur le cours de l'Elbe, par Sabatier, major du génie, Magdebourg, 1^{er} septembre 1807 (5 pages et carte). — « Notice sur la Poméranie suédoise » (24 pages). — « Notice historique et militaire de la ville de Lübeck, » par Raymond, ingénieur-géographe, Paris, 17 février 1808 (2 exemplaires, 13 et 13 pages). — « Rapport sur la forteresse de Rendsburg, » par Lazowski, général du génie, Rendsburg, 16 juin 1808 (7 pages et plan). — 3 états des armements et contingents fournis et à fournir par les princes de la Confédération, et un règlement relatif à l'armée de la Confédération (4 pièces et lettre d'envoi, signée de Champagny, 25 février 1809). — « Indication de la constitution politique et militaire, qui paraît la plus propre à rendre les contingents des princes de la Confédération du Rhin de plus en plus utiles au service de Sa Majesté... » par Bacher, ministre plénipotentiaire (8 pages, et lettre, en date de février 1810). — « Reconnaissance du canal de Holstein, » par le chef de bataillon du génie Deponthon, Kiel, 12 septembre 1810 (4 pages et 2 cartes gravées). — « Reconnaissance du canal de Lauenburg, » par le même, Lauenburg, 19 septembre 1810 (4 pages et carte gravée). — Lettres et notes du commissaire ordonnateur Marchand au sujet d'un projet de statistique de l'Allemagne, 28 septembre-19 octobre 1810 (5 pièces). — « Rapport,

sur l'embouchure de l'Elbe et Hamburg, » par le général Bertrand, Paris, 25 novembre 1810 (14 pages, et 5 cartes, dont trois gravées et 2 manuscrites, de la rade de Cuxhaven, par le capitaine du génie Girardin). — « Rapport sur l'embouchure du Weser, » par le même, Paris, 25 novembre 1810 (9 pages et plan gravé de Brême, daté de 1796). — « Rapport sur Lübeck, » par le même, Paris, 25 novembre 1810 (4 pages et plan gravé relatif au combat du 6 novembre 1806). — Rapports du ministre de la guerre, du lieutenant-colonel du génie Vinache, du chef de bataillon Prévost-Vernois, sur les travaux ordonnés et les batteries construites pour la défense des côtes de la Baltique et du Mecklembourg, états et tableaux d'armement et du matériel, avec décision de l'Empereur, en date du 27 août 1811 et 2 lettres d'envoi du maréchal Davout, 20 avril-24 décembre 1811 (20 pièces, dont 3 cartes). — Itinéraire par eau et par terre pour le transport des mâts de Hamburg à Anvers, par Decrès, ministre de la marine, Paris, 27 août 1811 (2 pages avec 2 cartes, dont une sur huilé). — « Mémoire sur la ville de Rendsburg, » par le chef d'escadron de Castres, aide de camp du prince d'Eckmühl, envoyé au Dépôt de la guerre le 1^{er} septembre 1811 (24 pages). — « Rapport sur l'état actuel des fortifications de la ville de Rostock, » par le général Haxo, commandant le génie de l'armée d'Allemagne, Hamburg, 6 septembre 1811 (2 pages et plan).

XIX^e siècle. 147 pièces. Carton.

1509. Confédération germanique, 1812-1832.

Chiffres de population du département des Bouches-du-Weser, par arrondissements, cantons et communes, 1812 (5 tableaux imprimés). — Rapports, reconnaissances et notes du capitaine Athalin, officier d'ordonnance de l'empereur, relatifs aux objets suivants : place de Magdebourg, 11 mai 1812 (16 pages) ; place et citadelle de Spandau, 18 mai 1812 (17 pages), routes de Pirna à Prague (une carte) ; frontières de la Bohême depuis l'Elbe (3 feuillets) ; projet de défense de Lüben (4 pages) ; défense du chemin de Dresde à Meissen (4 pages) ; fortifications d'Erfurt (4 pages) ; fortifications, armement, approvisionnements, garnison de Magdeburg (7, 14, 17 pages et 4 pièces annexes) ; organisation et composition du 2^e corps de cavalerie de réserve (7 et 13 pages) ; camp retranché de Königstein

(8 pages); routes de communications de Dresde à Prague (11 et 14 pages); garnison, fortification, armement, approvisionnements d'artillerie et de vivres de la place de Wesel, 14 février, 29, 30, 31 mars, 2 avril 1813 (7, 7, 8, 19 pages et 10 pièces annexes); fortifications de Munster et état des esprits dans le département de la Lippe, 5 avril 1813 (6 pages); fortifications de Minden, 9 avril 1813 (4 et 7 pages); cours du Weser, 23 avril 1813 (2, 3 et 5 pages); communications entre la Lusace et la Bohême, 6 juillet 1813 (2 cartes); cours de la Nidda, 1^{er} novembre 1813 (une et 3 pages); 10 carnets de notes; à ces documents se trouvent joints : extrait d'un rapport de M. de Caraman sur Juliers (3 pages); reconnaissance de la frontière du Holstein, par l'adjudant-commandant Romeuf (4 pages); renseignements sur la place de Munster, par Miller, adjudant du génie, 3 avril 1813 (3 pages, lettre, 2 croquis et 1 plan) [60 pièces]. — « Considérations générales sur le service des troupes stationnées sur les côtes de la mer Baltique et de la mer du Nord » (2 pages). — Reconnaissance de la rive gauche de l'Elbe, du Weser, par le chef de bataillon du génie Prevost-Vernois (15 pages). — Reconnaissance des côtes et des frontières du Mecklembourg, par l'adjudant-commandant Romeuf (11 pages). — Renseignements sur le Weser, l'Ems et l'Yssel, considérés comme ligne de défense, par le colonel Bernard, aide de camp de Napoléon, Trianon, 16 mars 1813 (8 pages et lettre d'envoi). — « Renseignements sur le pays entre le Main et la Lippe, » par le même, Paris, 25 mars 1813 (14 pages et lettre d'envoi à l'empereur). — « Reconnaissance militaire de Würzburg à Gotha..., » par le capitaine ingénieur-géographe Bentabole, Gotha, 29 avril 1813 (1 tableau). — « Rapport sur la communication d'Harburg à Hamburg, » par Jousset, ingénieur en chef des ponts et chaussées, Hamburg, 3 août 1813 (6 pages, dessin, carte, 2 lettres d'envoi du maréchal Davout, et note). — « Rapport sur le château de Nossen à occuper comme poste défensif..., » 27 septembre 1813 (3 pages et croquis). — Tableau statistique de la Confédération germanique. — « Bulletin de la Diète germanique. Commission militaire, » séances du 21 juin au 2 juillet 1824 (27 pages). — « Projet d'organisation militaire pour la Confédération germanique, » extrait des bulletins des séances de la diète, de février à avril 1821 (33 pages). — « Notes » sur l'organisation militaire de divers États de la Confédération germanique, de l'Angleterre, de la Suède, du Danemark, de la Russie, par Langermann,

capitaine au 23^e de ligne, mai 1828 (53 pages). — Lettres des ministres de la guerre, des affaires étrangères et de l'intérieur, des lieutenants-généraux commandant les 3^e et 5^e divisions militaires, des ducs de Bassano et de Rovigo, du lieutenant-général La Roche-Aymon, de MM. du Blaisel, chargé d'affaires de France à Darmstadt, Engelhardt, commissaire du Roi à Mayence, de Cabre, chargé d'affaires à Cassel, du colonel d'état-major Rousseau, du chef de bataillon Tombe, commandant à Bitche, du capitaine du génie Noizet, et concernant l'organisation militaire de la Confédération germanique, les effectifs des armées prussienne et autrichienne, les affaires de Pologne, du 30 août 1830 au 25 octobre 1831 (144 pièces). — Lettres et pièces diverses émanant du ministre de la guerre, du général Sebastiani, ministre des affaires étrangères, de M. de Barthe, ministre de la justice, M. de Montalivet, ministre de l'intérieur, des lieutenants-généraux Hulot, commandant la 3^e division militaire, Brayer, commandant la 5^e, Lallemand, du maréchal de camp Maulmont, de M. de Cabre, chargé d'affaires à Cassel, du colonel Brialmont, commandant la forteresse de Venloo, du colonel Naudet, commandant le 2^e lanciers, du lieutenant-colonel François, commandant à Longwy, du chef de bataillon Tombe, commandant à Bitche, de M. Jacquot, maire de Gerbéviller, du capitaine adjudant-major Gaillard, du 13^e léger, contenant des renseignements sur les troupes de la Confédération germanique et des nouvelles de l'étranger, du 31 mars au 29 décembre 1832 (218 pièces).

XIX^e siècle. 445 pièces. Carton.

1510. Confédération germanique, 1833-1841.

Mémoires et notes concernant les fortifications de Luxembourg (1835-1836), la place de Rastadt et l'importance de sa situation militaire, la manière de défendre la frontière de l'Allemagne située vers le Haut Rhin contre une attaque des Français (1837), les ouvrages de fortification construits dans les vallées du Tyrol et du pays de Salzburg (1838), l'artillerie (1838), les fortifications d'Ulm (1839), la cavalerie (1840), les manœuvres du 8^e corps fédéral (1840), la convention militaire de 1840 entre la Prusse, l'Autriche et la Confédération germanique; auteurs : le maréchal de camp de Négrier, le commandant du génie Massu, le baron de Bourgoing, ministre plénipo-

tentiaire de France en Bavière, Alleye de Cyprey, ministre de France à Francfort, Rothan, consul de France à Francfort (150 pièces, y compris des lettres annexées). — Rapports et lettres écrits par les ministres de la guerre, des affaires étrangères, de l'intérieur, les lieutenants généraux Hulot et Achard, commandant la 3^e division militaire, Buchet, commandant la 5^e division militaire, les maréchaux de camp Maulmont et Castelbajac, le préfet du Bas-Rhin, le président de la régence bavaoise du cercle du Rhin, le marquis d'Eyragues, ministre plénipotentiaire à Carlsruhe, le baron de Bourgoing, ministre plénipotentiaire à Munich, le baron Deffaudis, ministre plénipotentiaire à Francfort, le vicomte de Fontenay, ministre plénipotentiaire à Stuttgart, le comte de La Rochefoucauld, ministre plénipotentiaire à Darmstadt, M. Alleye de Cyprey, ministre de France à Francfort, le colonel de gendarmerie Blin, les chefs d'escadron Bonnegarde et Dauxion, le chef de bataillon Tombe, M. H. Molineau, fondateur de la compagnie des canaux du Rhin au Danube, relativement aux nouvelles politiques des pays situés au delà du Rhin, à un projet de canaux du Rhin au Danube et au lac de Genève, à la convention conclue entre la Bavière, le Wurtemberg, le grand-duché de Bade et la Hesse, concernant les forteresses fédérales, à l'armée de la Confédération du Rhin, du 28 février 1835 au 8 novembre 1841 (126 pièces). — Extraits de journaux relatifs aux forces militaires de la Confédération germanique et aux nouvelles politiques des pays qui la composent, 1833-1840 (10 pièces).

XIX^e siècle. 186 pièces. Carton.

1511-1515. « Documents militaires recueillis de 1838 à 1848 par M. Paul de Bourgoing, ministre de France en Bavière » :

1^{er} volume : Avertissement et tables (pages 1 à 10); mémoire sur les circonstances qui pourraient amener contre la France une guerre à laquelle l'Allemagne prendrait part, ayant pour auteur le baron de Bourgoing (pages 15 à 117); explication de la carte ci-contre gravée en 1842, par le même, janvier 1849 (pages 119, 120, et carte gravée); « Observations sur le mémoire qui va suivre relativement au système militaire de la Confédération germanique » (pages 123 à 131 et tableaux des corps d'armée formés par la Confédération germanique); « Actes du Congrès de Vienne, en 121 articles, du 9 février 1815 » relatifs à l'organisation militaire de la Confédération (pages 135

à 158); « Évaluation approximative de la totalité des forces militaires de l'empire autrichien sur le pied de paix, y compris le territoire qui fait partie de la Confédération germanique, » adressé à S. E. le baron de Bourgoing (pages 163 à 263); « carte ethnographique historique et stratégique des contrées hongroises, slaves, moldo-valaques et allemandes de l'empire autrichien, impliquées dans la guerre actuelle, jointe aux tableaux et souvenirs d'histoire contemporaine de M. Paul de Bourgoing, ancien ministre de France en Russie et en Allemagne » (gravée); « Observations sur les quatre mémoires qui vont suivre et qui sont relatifs aux ouvrages de fortification construits dans les vallées du Tyrol (pages 265 à 272; se retrouve en double sous le n° 1509); « 2^e description de la vallée de l'Eisach » (pages 275 à 280, avec 3 cartes et une vue); « Observation sur le mémoire qui va suivre et qui contient la description des tours Maximiliennes, près de Linz » (pages 281 à 283, se retrouve en double sous le numéro 1509); « Description d'une tour Maximilienne » (pages 285 à 301, existe en double sous le n° 1509), avec 2 plans dont un en couleur; « Mémoire sur la Perse » au point de vue des rapports de ce pays avec la France et l'Angleterre, par Victor Letellier, ex-chancelier et gérant du consulat de Géorgie, 1833 (pages 307 à 354); « Observations préliminaires sur les trois mémoires qu'on va lire et qui sont relatifs aux fusées incendiaires danoises et autrichiennes » (pages 355 à 357; en double sous le n° 1509); « Mémoire sur les fusées incendiaires danoises, traduit du danois, par le baron de Bourgoing » (pages 363 à 416; en double sous le n° 1509); « Détails sur l'histoire et la formation du corps d'artificiers autrichiens... » (pages 419 à 433); « Second mémoire sur l'emploi des fusées à la Congrève dans l'artillerie autrichienne, par un habitant de Vienne » (pages 435 à 443; en double sous le n° 1509); « Observations sur les trois mémoires qui précèdent... » (pages 447 à 465; en double sous le n° 1509); « Renseignements sur les balles de plomb comprimées... » (pages 467 à 471); « Artillerie danoise » (pages 477 à 479, et feuille de dessin et plan en couleur); « Artillerie suédoise » (pages 483 à 488); « Bateaux à vapeur armés sur le Rhin » (pages 491 à 496). [Les pages intercalaires ci-dessus sont blanches].

2^e volume : Avertissement (2 pages); table des matières (6 pages); « Aperçu concernant l'estimation des forces militaires de la monarchie prussienne » (115 pages); « Karte vom preussischen Staate... »

(2 cartes gravées, 1845); « De l'influence du centre de gravité des projectiles sur la précision du tir... » (7 pages); « Fusils à broche ou aiguille centrale des Prussiens, » 1838 (7 pages); « Description des tours construites à Erfurt » (4 pages et planche en couleurs); « Armée bavaroise (organisation) [35 pages et 2 planches de dessins en couleur]; « Observations sur l'armée bavaroise » (7 pages); « Observations sur la percussion appliquée au fusil d'infanterie » (7 pages); « Sur la percussion appliquée aux fusils d'infanterie : rapport de la commission bavaroise » (18 pages et 3 planches); « Quelques réflexions critiques sur le système d'artillerie du général Zoller » (5 pages); « Nouveau système de l'artillerie de campagne introduite en Bavière par le général baron de Zoller » (27 pages); « Observations sur le système d'artillerie du général Zoller » (4 pages); « Critiques dont le système d'artillerie du général Zoller a été l'objet » (4 pages); « Observations sur la cavalerie étrangère armée de lances » (3 pages); « Fortifications d'Ingolstadt » (4 pages et 6 plans ou planches en couleurs); « Description du porte-mousqueton... » en essai dans l'armée bavaroise (3 pages); 2 mémoires sur la méthode de percussion pour les bouches à feu (6, 14 pages et plan); « Traité du brunissage des armes à feu portatives » (15 pages); « Observations sur le graphite » (2 pages); « Graphite saxon... » (15 pages); « Observations sur l'affût de dépression de la forteresse de Königstein... » (2 pages); « Observations et notes sur la composition de la poudre de guerre en Saxe (4 et 23 pages); Observations critiques sur le mémoire précédent (3 pages); « Renseignements sur les expériences faites à Dresde en 1835 pour les obus... » 20 mars 1838 (5 pages); « Entretien des harnais... » (14 pages); « Bouches à feu de W. Cochrane... » (4 pages); Résumé et conclusions, signé : baron de Bourgoing, Munich, 15 mai 1838 (17 pages).

3^e volume : « Extrait des expériences qui ont été faites par une commission militaire... » relativement aux avantages des fusils à percussion sur les fusils à pierre, 1846 (3 pages); « Rapport fait par l'artillerie bavaroise sur les affûts français de place... » (3 pages); « Composition de l'armée bavaroise en officiers et employés » (3 pages); « Mémoire explicatif du plan de Germersheim, » 1840 (7 pages); Plans de Germersheim, Landau et Würzburg, 30 septembre 1845; « Renseignements divers recueillis au camp de Nuremberg... » 1840 (53 pages); Esquisse d'un front d'Ingolstadt (plan); « Comparaison

des forces militaires de la France et de l'Allemagne, » 1840 (3 pages); « Du transport des troupes sur les chemins de fer bavarois, » 2 juillet 1846 (6 pages et une planche); Offre d'un inventeur d'obus à la Schrapnell, 1847 (3, 3, 3 pages et 4 tableaux); Observations sur les forteresses de la Confédération, par le baron de Bourgoing, décembre 1844 (14 planches); Planche relative à un nouvel affût de place construit par le capitaine Liel, de l'état-major général bavarois; Mémoire relatif à cet affût (9 pages); État des forces militaires des États de la Confédération germanique (2 pages); « Carabine à rayures..., par Wild, lieutenant ingénieur dans les chasseurs suisses » (17 pages); « Description des fortifications d'Ingolstadt » (11 pages); Proposition du baron de Bourgoing relative aux renseignements militaires à recueillir, 12 août 1840 (7 pages); « Seul moyen d'augmenter notre cavalerie dans une proportion convenable, » 1848 (9 pages); « La cavalerie, l'artillerie et l'entretien des chevaux dans les États de l'Allemagne » (8 pages); « Forces défensives et offensives de la Russie, » (18 pages).

XIX^e siècle. 3 volumes. 420 sur 290 millim. Demi-rel.

1514. Confédération germanique, 1842-1853.

Correspondance entre le ministre des affaires étrangères et le ministre de la guerre relativement à l'organisation des troupes de la Confédération, du 24 janvier 1842 au 24 décembre 1853 (186 pièces). — Compte-rendu, par le colonel de Courtigis, de sa mission en Allemagne, en 1845 (4 cahiers de 22, 26, 37, 39 pages, carte gravée et 1 feuillet annexe). — Mémoire du baron de Bourgoing sur la place d'Ingolstadt et l'affût de place du capitaine de Liel (double d'un mémoire catalogué sous le numéro 1512, 27 pages et 2 plans). — « Notes sur les fortifications d'Ulm, » par le général de Courtigis, 1852 (14 pages et plan). — Rapport du général de division Charon, président du Comité des fortifications, sur une reconnaissance des places de l'Allemagne du sud, 4 novembre 1853 (5 pages). — Renseignements, relatifs aux troupes de la Confédération, extraits d'ouvrages imprimés et de journaux, 1846-1853 (27 pièces). — Tableau sommaire des événements survenus depuis le 1^{er} janvier 1849 jusqu'au mois de septembre 1850, par le capitaine d'état-major de Coyart (18 cahiers).

XIX^e siècle. 243 pièces. Carton.

1515. Confédération du Rhin, 1854-1867.

Correspondance provenant du ministère des affaires étrangères, du 15 février 1854 au 15 mai 1866 (27 pièces). — « Die Befestigungen von Mainz, von A. v. M. (Les fortifications de Mayence), brochure imprimée, Vienne, 1861 (24 pages), et traduction française (44 pages). — « Confédération germanique : organisation et effectifs, par le capitaine d'état-major Capitan, 1861 : 1^{er} cahier (pages 1 à 15), 2^e cahier (pages 16 à 68), et 2 tableaux. — « Les places fortes fédérales allemandes » (Procès-verbal de la 15^e séance de la commission militaire tenue à Francfort le 4 septembre 1863 sur les mesures à prendre pour mettre la forteresse de Mayence en état de défense), traduit de l'allemand par le capitaine Fix (200 feuillets). — « Rang-liste. Grossherzogl. Mecklenburg-Schwerinschen officiere » (État nominatif des officiers du contingent fédéral du grand duché de Mecklembourg-Schwerin, 1865, imprimé). — Constructions nécessaires pour augmenter la force de résistance de la place d'Ulm (Procès-verbal de la 10^e séance de la commission militaire tenue à Francfort-sur-le-Main le 17 mai 1866), traduction française (2 exemplaires, 8 et 15 pages). — « Feldzugs-journal des Oberbefehlshabers des 8^{ten} deutschen bundes-Armee-Corps im feldzuge des Jahres 1866 in Westdeutschland » (Journal de campagne du général commandant le 8^e corps de l'armée alliée pendant la campagne de l'année 1866 dans l'Allemagne occidentale) (brochure imprimée, Darmstadt et Leipzig, 1867, 41 pages). — Extraits de journaux allemands, 1854-1865 (124 pièces).

XIX^e siècle. 161 pièces. Carton.

1516. Confédération du Rhin : pièces non datées.

« Etat de la rivière de Lohn... » (2 exemplaires, 3, 4 pages et carte). — « Observations sur la route que doivent tenir les troupes qui, partant de Landau, doivent se rendre en Bavière... » (11 pages). — « Mémoire nécessaire à l'intelligence de la carte du pays entre Philippsbourg et Landau » (29 pages et carte). — Origine historique de la ville et forteresse de Philippsbourg, texte allemand et traduction française abrégée (12 et 21 pages). — « Mémoire présenté par le général comte de Seckendorf au sujet des réparations à faire à la forteresse de Philippsbourg » (2 pages), — 3 états des bailliages, villes et villages qui existent dans le pays de Hesse-Cassel (10, 10 et 34 pages).

— « Notions sur le pays de Hesse » (9 pages). — Route d'Ohenkirchen à Volkmissen (2, 4 pages et croquis). — « Position de guerre entre Ober et Niederdorf (8 pages). — Divers itinéraires dans la Hesse (10 pièces). — Itinéraires en Westphalie (9 cahiers). — « Mémoire local et militaire sur une partie de la rive gauche du Main et de la rive droite du Rhin » (22 pages). — « Mémoire local et militaire du pays et des montagnes qui se trouvent entre les sources de la Lohn et celles de la Fulde » (30 pages). — « Itinéraire de la rive gauche de la Fulde depuis Cassel... » (12 pages). — « Mémoire local et militaire des montagnes du Wokelsberg et d'une partie de la Wetterie, » provenant des mémoires de Bourcet (21 pages). — Descriptions et itinéraires des routes partant de Cassel (14 pièces). — « Notions générales sur la ville de Cassel » et état du logement des troupes (4 pièces). — « Disposition générale pour la défense de Cassel... » (13 pages et plan). — Mémoire sur la ville et les environs de Corbach (3 pages). — Projet pour s'emparer de Francfort par surprise (16 pages). — Mémoire historique, topographique et militaire sur l'électorat de Mayence, par l'ingénieur Lerouge, dédié au comte de Clermont (98 pages). — Projet de cantonnement le long du Main (4 pages). — « Mémoire concernant les facilités et le temps de faire le siège de Mayence » (15 pages). — « Sur la forteresse d'Ehrenbreitstein » (2 pages). — Reconnaissance des environs de Witzenhäusen (8 pages). — Carte du bailliage de Grünberg. — Projet d'emplacement pour les chevaux des vivres aux environs de Darmstadt (2 pièces). — Mémoire relatif à l'itinéraire de la tournée que le maréchal de Maillebois a faite dans les quartiers de son armée en partant de Worms (46 pages). — Itinéraires partant de Cologne, Coblenz, etc... (1 cahier et 4 feuillets). — Reconnaissance de la rive droite du Rhin depuis Ruhrort jusqu'à Rees (2 exemplaires, 14, 15 pages et carte). — Endroits le long du Rhin entre Mannheim et Mayence où il serait possible de jeter des ponts (2 exemplaires, 2 et 2 pages). — « Iles du Rhin depuis Spire jusqu'à Mayence » (6 pages). — Tableau des villes, bourgs, villages et hameaux du pays compris entre Siegen et le Rhin (5 pages). — « Mémoire des différentes routes qui peuvent servir à l'usage des troupes, servant de suite ou de supplément à l'ouvrage qui traite de la connaissance des pays situés entre le Rhin et nos provinces d'Alsace, de Lorraine, des Évêchés... » (51 pages). — « Manœuvres de l'ennemi étant rassemblé dans les environs de Kaiserslautern... »

(35 pages). — « Camps sur la rivière et les lignes de la Queich... » (26 pages). — Mémoire comprenant : « 1° Indication des différents lieux entre Bâle et Philippsburg, où l'on pourrait jeter des ponts sur la rive gauche du Rhin... » (pages 1 à 23); 2° « Positions militaires et leur objet, sur la rive gauche, de Landau à Mayence... » (pages 23 à 68); 3° « Indication des différents lieux, entre Philippsburg et Coblentz, où l'on pourrait jeter des ponts sur la rive gauche du Rhin... » (pages 69 à 86); 4° « De la nature des différents pays compris entre la Sarre, la basse Moselle, et la rive droite du Rhin... » (pages 87 à 96), avec 2 doubles incomplets (40 et 40 pages). — « Exposé de la nature des différents pays situés sur la rive droite du Rhin, de Bâle à Coblentz » (double incomplet du n° 1504, 103 pages). — « Rive droite de la Werra... » (29 pages). — Population des villes de Saxe (2 pages). — Divers itinéraires en Saxe (7 pièces). — Revenus des princes et des villes libres de Souabe (6 pages). — Mémoires sur les routes qui traversent le Wurtemberg pour aller en Souabe (4 pièces, dont 2 doubles). — « Mémoire pour l'intelligence des chemins praticables qui communiquent du Fort Louis du Rhin dans le duché de Wurtemberg... » (7 pages). — « On peut jeter deux ponts au-dessous d'Oppenheim... » (2 exemplaires, 2 et 2 pages). [Les mémoires qui précèdent sont de l'époque de l'ancienne monarchie.]

Reconnaissance de la route de Fulde à Meiningen, par Josse, lieutenant au 1^{er} régiment de la marine (2 pages). — Points de passage sur la rivière la Recknitz, en allemand (2 pages). — « Possessions en Souabe de quelques princes attachés à la maison d'Autriche » (une et 4 pages). — « Points de vue politiques que la France doit avoir en fixant ses limites sur la rive gauche du Rhin » (11 pages). — Notice sur les villes hanséatiques (4 pages). — Département des Bouches-de-l'Elbe : tableaux de la population, 1° de l'arrondissement de Lübeck (11 pages), 2° de l'arrondissement de Hamburg (7 pages). — Tableaux de la population de l'arrondissement de Brême (15 pages). — Projet de route commerciale de Vienne à Roveredo et de réunion du Danube et du Rhin, par Wiebeking, conseiller du roi de Bavière (2 et 3 pages). — Tableaux et notices relatifs à l'organisation militaire de la Confédération germanique (12 pièces).

XVIII^e et XIX^e siècles. 126 pièces. Carton.

1517. Prusse, 1671-1774.

« Largeur du Rhin à Coblentz, » etc. (extraits de lettres datées de septembre et octobre 1671). — Description de la ville et du château de Trarbach, par de Choisy, Hambourg, 12 août 1681 (13 pages). — Reconnaissance de plusieurs villes, bourgs et châteaux dans le duché de Juliers, jointe à une lettre de Catinat du 7 septembre 1688 (7 pages). — Mémoire et lettre contenant des détails sur le château de Stromberg, 11 et 17 février 1693 (4 et 5 pages). — Notes sur les forces militaires de la Prusse, Berlin, 21 décembre 1721 (4 pages). — Six mémoires relatifs à un projet d'opération sur la Moselle, par Duché, ancien commis des bureaux de la guerre (3, 3, 6, 7, 22, 52 pages et lettre de l'auteur, Paris, 23 janvier 1727). — « Observations que j'ai faites sur le château de Trarbach... » envoyé par M. de Thiers le 7 février 1730 (3 pages). — « Manœuvres des troupes destinées à la surprise de Trarbach, » Toul, 26 mars 1734 (6 pages). — « Mémoire particulier sur le quartier d'hiver proposé, » 31 août 1734 (14 pages). — Lettre de Fouquet de Belle-Isle à d'Angervilliers, 11 septembre 1734 (Mémoire relatif à un projet de quartiers d'hiver dans le Hundsrück) [27 pages]. — « Mémoire sur la visite du Speierbach, faite par M. Perdiguier les 23 et 24 septembre 1734... » (6 pages). — Mémoire sur le château d'Arienschwang, 8 octobre 1734 (2 pages). — Notes sur les routes qui traversent le cercle du Bas-Rhin, 1735 (8 pages). — « Mémoire sur la seconde visite du Speierbach, par M. de Perdiguier, .. pour vérifier le projet qu'il avait fait les 23 et 24 septembre 1734... » (1735) [24 pages]. — « Mémoire sur le Speierbach, » 21 mars 1735 (7 pages). — « Mémoire sur la manière la plus avantageuse de retrancher le Speierbach... » par A. Regemorte et le chevalier de Clairac, Spire, 31 mars 1735 (7 pages et 2 lettres des auteurs). — « Mémoire pour travailler aux retranchements du Speierbach... » par Courtanvaux, avril 1735 (5 pages). — Reconnaissance de la ville et du château de Rheinfels, juillet 1735 (1 mémoire, 2 notes, 4, 7 et 9 pages, et 2 plans). — « Remarques faites sur le cours de la Lieser... » par de Chermont, Trèves, 10 septembre 1736 (7 pages). — « Mémoire sur la Lorraine, le Luxembourg, les pays de Liège, de Juliers, Cologne... » par Mortaigne, mestre de camp de cavalerie, 17 février 1739 (194 pages). — « Mémoires sur le voyage de Wesel et de Gueldre, » 1741 (15 pages). — Reconnaissance des pays situés sur les bords de la Lippe (1741) [38 pages]. — « Mémoire et observations sur le cours de la Lippe... »

par Bourcet et Maudave, Paderborn, 28 novembre 1741 (19 pages). — « Mémoire local et militaire sur les duchés de Berg, Juliers... » par Bourcet, 1741-1742 (4 pages). — Reconnaissance en forme d'itinéraire d'une partie du cercle du Bas-Rhin et de la Westphalie, par Villaret, 1742 (21 pages). — « Mémoire sur la forteresse de Wechta, » 1742 (2 et 4 pages et plan). — Mémoire sur l'état des fortifications de Düsseldorf, par Maudave, 14 juin 1742 (24 pages). — Reconnaissance des chemins du Hunsrück, Juliers, etc., 1743 (14 pages). — « Mémoire que M. de Courtanvaux a fait... pour servir à fortifier le Speierbach » (1744) [12 pages]. — « Mémoire sur le pays de Hunsrück... » par Dagieu, 1745 (16 pages). — Mémoire sur les postes qu'on peut occuper dans le pays compris entre la Moselle et la Sarre, par Torcy, décembre 1744 (18 pages). — « Mémoire raisonné sur la place de Wesel, » par Raynal, 4 décembre 1756 (9 pages et plan). — Recueil de mémoires sur divers duchés, comtés, évêchés, villes, régions de Westphalie, 1757 (1 volume cartonné, 60 feuillets). — Reconnaissance de plusieurs routes sur la rive gauche du Weser (16 pages). — Itinéraire d'Ervesé à Arensburg, 1757 (5 feuillets et une carte). — Reconnaissance de la route de Cologne à Ludenscheid, 1757 (3 pages). — « Mémoire sur Hamm et Lippstadt... » 1757 (22 pages). — Croquis de la route de Winterberg à Alt-Astenberg, 1757. — Projet de cantonnements dans la principauté d'Halberstadt, par Hügel, lieutenant-colonel d'infanterie, octobre 1757 (1 tableau). — Projet de camp sous Halteren (3 pages). — « Mémoire local et militaire du cours de l'Ocker... » par Bourcet, 1757 (23 pages). — Renseignements sur le chemin partant de Trendelburg (5 pages). — « Descrizione geografica degli stati del re di Prussia. Relazione de' titoli degli acquisiti de' medesimi. Notizia de' patti di successione fra le famiglie illustri dell'Allemagna, 1757 » (Description géographique des états que possède le roi de Prusse, histoire de l'origine de ces possessions, et des traités de succession entre les familles illustres d'Allemagne) [124 pages, tableau généalogique manuscrit et une carte gravée]. — Projet d'itinéraire pour un corps en marche dans le comté de La Marck (2 pages). — Reconnaissance de la position de Bocholt (2 pages) — Réflexions sur les quartiers d'hiver à prendre par l'armée du maréchal de Richelieu, 1757 (4 pages). — « Notes sur le passage des montagnes qui séparent l'armée du Roi de celle de M. le duc de Cumberland » (3 pages). — « Route que j'ai tenue en partant de Ham pour aller

reconnaître les mouvements des ennemis, » par de Bussy, 1757 (4 pages). — Notice sur l'abbaye de Bredelar (une page). — « Mémoire sur l'état actuel des fortifications de Lippstadt, mai 1757, » par Boureet (7 pages). — Projet d'opérations militaires en Westphalie, par Maugiron, 1757 (4 pièces, dont une carte). — Itinéraires en Westphalie, partant pour la plupart de Lippstadt ou y aboutissant, mai, juin 1757 (8 pièces). — Reconnaissance de la rivière d'Ems, 8 juin 1757 (2 et 3 pages). — Renseignements sur le château de Ritteberg, 8 juin 1757 (2 pages). — Mémoires et notes sur la Verra, la Fulde et le Weser, par Hügel, lieutenant-colonel d'infanterie, 1757 et 1761 (un cahier de 17 pages et lettre d'accusé de réception, datée de Versailles, octobre 1774, une page).

XVII^e et XVIII^e siècles. 91 pièces. Carton.

1313. Prusse, 1758-1761.

« Mémoire sur la possibilité de faire des transports par eau d'Halteren à Lippstadt, » 20 février 1758 (2 exemplaires, 3 et 3 pages). — « Récapitulation des différents chemins qui se trouvent dans le duché de Berg... » (11 pages). — « Reconnaissance topographique et militaire du duché de Berg, par de Torcy » (39 pages). — Renseignements sur la route de Mulhausen à Northausen, 1758 (une page). — « Notice sur la place de Magdeburg, » 1758 (3 et 3 pages). — « Précis de la tournée que j'ai faite dans le pays de Clèves..., » par de Torcy, 1758 (14 pages). — Description des bords de la Roër (15 pages). — Reconnaissance de la rive droite de la même rivière (5 pages). — « Reconnaissance que le sieur Hügel a faite sur le cours de la Roër..., » 1758 (11 pages). — Renseignements sur les villages situés aux environs de Brillon (2 pages). — Reconnaissance de la rivière d'Aa, 20 février 1758 (7 pages). — « Description d'une partie de la rivière de Dimel, » 25 février 1758 (7 pages). — Mémoire sur les fortifications de Wesel, par Provisy, 12 mars 1758 (5 pages). — Reconnaissance des fortifications de Kaiserswert, par Beausobre, 17 avril 1758 (3 pages). — « Mémoire de quelques précautions à prendre pour la défense de Dusseldorf, » par de Riverson, 17 avril 1758 (11 pages). — Chemin d'Arolsen à Warburg, etc., 17 mai 1758 (1, 3, 3 pages). — Mémoire sur Wesel, 1^{er}, 15 juin et 28 août 1758 (2, 2 et 4 pages). — « Mémoire sur la place de Lippstadt, » par Boureet, Cassel, 7 août 1758

(5 pages). — « Description des environs de Warburg... » (2 pages et croquis portant la date du 21 août 1758). — « Note sur le terrain qu'occupent les armées française et hanovrienne sur la Lippe, » 19 septembre 1758 (3 pages). — Routes qui partent de Heiligenstadt, 22 novembre 1758 (3 pages). — Mémoire sur la possibilité d'assiéger Munster (5 pages). — Projet de cantonnement sur la rive gauche du Rhin, par Dumetz, 1759 (7 pages). — « Mémoire détaillé sur la disposition du camp de Saxenhausen..., » 1759 (9 pages et plan). — « Mémoire sur Lippstadt, » 1759 (6 pages et plan gravé). — « Observations militaires sur les environs de Friedberg, janvier 1759 » (13 pages). — Mémoire relatif au poste de Dulmen, 30 septembre 1759 (2 pages). — « Mémoire sur la ville et le château de Friedberg, » 27 octobre 1759 (4 pages). — Reconnaissance d'une partie du duché de Clèves, par Maugiron, maréchal de camp, décembre 1759 (17 pages). — « État des bailliages, juridictions, villes, bourgs et villages qui composent le duché de Gueldre..., » 1760 (8 pages). — Projet de marche à travers la Westphalie (4 pages). — « Description du duché de Berg... » (6 pages). — Reconnaissance d'une partie du comté de La Mark, par de Valogny, 1760 (13 pages). — « Itinéraire de Cöslin à Rügenwald, » 1760 (10 pages). — Itinéraire de Wesel aux lieux circonvoisins, 1760 (carnet de 23 pages). — Reconnaissance des bords du Rhin, de Mayence à Düsseldorf, 1760 (3 pages). — « Mémoire sur la nature et les facultés du pays levé aux environs de Cologne en 1760 par le s Dupin de Montesson » (19 pages). — Mémoire sur la forteresse d'Ehrenbreitstein, par Durand de la Roque fils, 1760 (8 pages, et plan avec légende). — « Mémoire relatif à un projet d'attaque de la ville de Stettin, » par le marquis de Montalembert, janvier 1760, (13 pages et plan). — « Notes faites après une promenade sur la Roër en mai 1760 » (3 pages). — Itinéraire dans une partie du cercle du Bas-Rhin, par Soupire, maréchal de camp, Soldini et Dulien, ingénieurs-géographes, juin 1760 (44 pages et carte). — Projet de marche d'une armée sur la rive gauche de la Ruhr, 8 juin 1760 (4 pages). — Itinéraire de Dusseldorf à Hagen, 3 juillet 1760 (4 et 4 pages). — Reconnaissance des bords de la Dimel (4 pages et 2 lettres de M. de Valogny, datées des 16 et 17 août 1760). — Observations topographiques et militaires sur le duché de Westphalie, 10 septembre 1760 (7 pages). — Mémoire sur les fortifications de Dusseldorf, par Noblet de Chermont, 22 septembre 1760 (4 pages). — Mémoire sur

un projet de quartiers d'hiver dans le pays de Berg, par le comte de Rochambeau (9 pages, et instruction, datée du mois d'octobre 1760). — « Mémoire sur le pays de Berg, » 8 octobre 1760 (10 pages). — « Observations sur différents points de la défense du Bas-Rhin, » 28 octobre 1760 (3 pages). — « Reconnaissance militaire de Clèves à Dusseldorf..., » décembre 1760 (10 pages). — « Mémoire sur les facilités qu'une armée ennemie peut avoir pour passer de la rive droite à la rive gauche du Rhin, depuis Wesel jusqu'au territoire de Hollande..., » 8 décembre 1760 (21 pages). — Projet d'établissement des quartiers d'hiver de la réserve de l'armée du Bas-Rhin pendant l'hiver de 1760-1761 dans une partie de la Westphalie, par le chevalier Du Muy, lieutenant-général des armées du Roi (60 pages). — Dénombrement par paroisses, hameaux, etc. des feux, chevaux, voitures, qui existent dans une partie du duché de Berg, par Hervet, capitaine ingénieur-géographe, 1761 (12 pages). — Reconnaissance de la route de Balve à Arensberg, par Légier, 13 juillet 1761 (3 pages). — 2 mémoires sur l'importance des villes de Rees et d'Emmerich, 1761 (6 et 10 pages). — Projet de cantonnements dans le duché de Clèves, 1761 (31 pages). — « Mémoire sur la citadelle de Coblenz, » 1761 (10 pages et plan, daté de 1759, par de Beaurepaire, sous-brigadier d'ingénieurs). — « Mémoire sur les mesures à prendre pour forcer le prince Ferdinand à abandonner le camp d'Illingen, » 1761 (11 pages). — Reconnaissance du plateau de Schnapoetten, août 1761 (2 pages et carte). — Reconnaissance depuis Rees jusqu'à la frontière de Hollande, par Nollivos et Surlaville, 1761 (4 pages). — Projet de cantonnements dans le duché de Clèves, 1761 (6, 21 pages et carte). — Note sur les environs de Recklinghausen, 1761 (3 pages et carte). — Plan d'opérations sur la Weser et la Lippe, 7 mai 1761, provenant des papiers de Bourcet (8 pages). — Projet pour s'emparer de la Westphalie, 17 mai 1761, provenant des papiers de Bourcet (8 pages). — Projet de campagne sur la rive gauche du Weser, juin 1761 (31 pages). — Reconnaissance de la rive gauche de la Seseke, 28 juin 1761 (4 pages). — « Observation sur le poste de Rhuden, » par Morlet, 14 juillet 1761 (5 pages). — Projet d'opérations contre le prince Ferdinand, 30 juillet 1761, provenant des papiers de Bourcet (10 pages). — « Observations sur la reconnaissance du camp de Dulmen, » août, septembre 1761 (2, 2, 4 pages et 2 croquis). — Mémoire sur la position de Lutgen-Dortmund, dans le comté de La Marck, par Surlaville, 23 août 1761,

(3 pages). — Observations relatives aux gués et ponts sur la Lippe, septembre 1761 (4 pages). — Itinéraire de Recklinghausen à Dusseldorf, septembre 1761 (3 pages). — Itinéraire dans une partie de l'évêché de Munster, 29 septembre 1761 (10 pages). — Tableau des communes et maisons de noblesse du bailliage de Dulmen, par Van Cœverden, bailli, 28 septembre 1761 (texte allemand et traduction française, 2 et 2 pages). — 2 projets d'opérations contre le prince Ferdinand, 29 septembre et octobre 1761, provenant des papiers de Bourcet (7 et 11 pages). — Mémoire sur le camp de Dulmen, octobre 1761 (7 pages). — « Mémoire sur la défense du Rhin de Wesel à la Hollande, » 16 novembre 1761 (9 pages). — Observations sur le camp de ... , par Bourcet (19 pages et lettre d'envoi de l'auteur en date du 13 décembre 1761).

XVIII^e siècle. 107 pièces. Carton.

1519. Prusse, 1762-1776, et pièces non datées.

Note sur la navigation de l'Aa (Westphalie), par Surlaville, 1762 (2 pages). — État numérique des maisons, écuries, chevaux, charrettes de la ville de Duisburg (1 tableau). — « Mémoire sur tous les postes en avant de Dusseldorf, dans les duchés de Berg et comté de La Marck, » par le chevalier d'Authville, 1762 (50 pages et 2 plans). — « Mémoire sur la défense du Rhin, depuis le territoire d'Hollande jusqu'à Rhinberg, » mars 1762 (27 pages). — « Marches et camps depuis Cranenburg jusqu'au canal de Rhinberg..., mars 1762 » (5 pages). — Tableau statistique des villes, bailliages, seigneuries, couvents, etc. du duché de Clèves, mars 1762. — « Mémoire et état des redoutes construites sur la rive gauche du Rhin, depuis Xanten jusqu'à la frontière de Hollande, » par d'Aumont (3 pages, 2 plans et lettre d'envoi de M. de Vogüé, datée de Dusseldorf, 9 mars 1762). — Description des différents endroits levés pendant la campagne de 1761 dans l'électorat de Trèves, par Morancy, ingénieur, 1^{er} avril 1762 (56 pages). — « Reconnaissance du comté de Mœurs et du bas Électorat de Cologne, » mai 1762 (6 pages, 4 tableaux statistiques et carte). — « Mémoire de M. de Monteynard sur les différents débouchés que peut prendre le corps de troupes commandé par S. A. S. monseigneur le prince de Condé » pour entrer en Westphalie, 30 mai 1762 (10 pages). — Notes sur le cours de la rivière Anger, 8 juin 1762 (2 pages et carte).

— 2 notes sur la Lippe, 14 juillet 1762 (2 et 4 pages). — Itinéraire pour aller de Wesel dans l'Ost-Frise (29 pages). — « Réflexions... » sur la manière de défendre le pays situé entre le Rhin et l'Issel (16 pages). — Mémoire sur la rivière de Berckel, par Pontcharost (3 pages). — Tableau des villes, villages, hameaux du bailliage de Bocholt (4 pages). — État des villages qui dépendent de l'abbaye de Saint-Cornelis-Munster (1 tableau). — Tableau des villes, villages et hameaux qui composent le bailliage de Horstmar, par les autorités locales, texte allemand et traduction française (3 pièces). — 2 notes sur Dortmund (2 et 3 pages). — 2 reconnaissances dans le comté de La Marck (8 et 17 pages). — Reconnaissance dans le duché de Berg (15 pages et carte). — « Visite du pays depuis Duisburg jusqu'à Wesel... » par de Torcy (30 pages). — « Mémoire indicatif des lieux de cantonnement... » qui existent sur la rive gauche du Rhin dans le duché de Clèves (4 pages). — Reconnaissance de la partie du duché de Clèves située sur la rive droite du Rhin (3 pages). — Mémoire sur la position de Xanten, dans le duché de Clèves (2 pages). — Mémoire offrant diverses observations sur les moyens de priver d'eau la garnison d'Ehrenbreitstein (9 pages et plan). — « Mémoire sur le château d'Ehrenbreitstein... » (7 pages). — 33 planches relatives aux manœuvres de la cavalerie prussienne. — « Observations faites en Prusse » sur l'organisation de l'armée (70 pages). — « Mémoire détaillé sur l'armée du roi de Prusse... » (52 pages). — « Lettre d'un ancien officier prussien... » sur la tactique prussienne (19 pages). — « Observations sur le service militaire du roi de Prusse » (12 pages). — « Manuscrit prussien » (administration de la Prusse au point de vue financier et organisation de l'armée) [182 pages]. — « Tactique et manœuvres des Prussiens » (2 exemplaires, 15 et 31 pages). — « Instructions militaires du roi de Prusse à ses généraux » (27 pages). — Instructions par demandes et par réponses sur le service des officiers et sous-officiers en campagne et en garnison, 1768 (4 cahiers de 24, 24, 26 et 38 pages). — Pièces en allemand relatives aux manœuvres des troupes prussiennes, 1769-1775 et non datées (9 pièces). — « Principes de la cavalerie prussienne, présentés à M. le marquis de Castries, lieutenant-général des armées du roi,.. par le baron de Wœdtke, capitaine de cavalerie au service de France » (36 pages). — « Mémoire ou réflexions sur la cavalerie... prussienne » (22 pages). — « Instruction particulière du roi de Prusse

pour la cavalerie... » (traduction française, 19 pages). — « Reconnaissance faite dans l'électorat de Trèves en 1775, » par de Beville (48 pages), et mémoire servant d'instructions daté du 25 juillet 1775 (3 pages). — « Mémoire sur le corps des troupes prussiennes qui occupent la Silésie, » 1776 (50 pages).

XVIII^e siècle. 105 pièces. Carton.

1520. Prusse, 1778-1799.

« Regeln und Grundsätze einiger Theile der Tactic betreffend die Castrametation und den March der Colonnen..., von dem Général v. A... » 1778 (Règles et principes de quelques parties de la tactique concernant la castrametation et la marche des colonnes...) [35 pages et 9 plans]. — « Extrait d'un ouvrage intitulé : Grande tactique ou manœuvres de guerre suivant les principes de S. M. prussienne, » postérieur à 1778 (24 pages). — « Notes sur la cavalerie prussienne » (38 pages). — 3 mémoires du marquis de Fournès sur les manœuvres de l'armée prussienne (15, 50 et 127 pages). — 102 plans des manœuvres prussiennes. — Manœuvres prussiennes, 1780-1799 : dispositions, ordres de batailles, quelques pièces signées : Moellendorf (59 pièces, dont 1 plan et 1 croquis). — Principales règles et instructions pour l'artillerie de campagne, instruction de Frédéric II aux inspecteurs d'infanterie, essais de pièces de canon, modification apportée aux fusils de l'armée prussienne, 1780-1781 (8 pièces). — « État des troupes du Roi de Prusse au commencement de 1783 » (9 pages). — « Mémoire sur l'armée prussienne, fait en 1783 » (98 pages). — Mémoire sur l'armée prussienne (autre) (30 pages). — Notes sur une boulangerie de campagne et sur les vivres-viande (8 pièces). — Tableau d'organisation de l'armée prussienne, plan d'une fabrique d'armes, etc. (4 pièces, dont 2 en allemand et 2 en polonais). — « Plan de défense de la Prusse orientale, écrit en 1791 par le directeur du génie (prussien) de Langner, » Berlin, 15 avril 1791 (traduction française, 7 pages et analyse, 3 pages). — « Renseignements joints au plan de la ville et citadelle de Coblenz, » 5 octobre 1792 (6 pages, plan et légende). — « Observations sur la Speyerbach, » par l'adjudant-général Tonnet (3 pages). — Mémoire sur les pompes à feu, par Dietrich, capitaine d'artillerie, 26 mai 1795 (en allemand, 7 pages). — « Mémoire sur l'attaque de la forteresse d'Ehrenbreitstein..., » par

le citoyen Perneys, 1^{er} vendémiaire an IV-23 septembre 1795 (7 pages). — Reconnaissance des chemins de Coblenz aux débouchés de l'Aar, 6 messidor an IV-23 juin 1796 (10 pages). — « Observations critiques militaires sur la position de Coblenz et la défense de la rive gauche du Rhin... » par le capitaine du génie Souhait, an IV (2 exemplaires avec variantes, 8 et 8 pages). — Esquisse d'une description topographique de la portion de la nouvelle Prusse orientale comprise entre le Niemen... et la frontière de la vieille Prusse orientale, octobre 1797 (texte allemand, traduction française, 26 et 101 pages, avec lettre de l'auteur, 2 pages). — « Mémoire topographique et militaire de la position de Trèves... » par le chef de bataillon du génie Mutel, Coblenz, 30 vendémiaire an V-22 octobre 1796 (16 pages). — « Reconnaissance des deux rives du cours de la Moselle... » (3 pages). — « Mémoire militaire sur la situation actuelle de la tête de pont de Neuwied, » par le capitaine du génie Souhait, 13 frimaire an V-3 décembre 1796 (15 pages). — Mémoire sur Trèves, par le chef de bataillon du génie Detroye, 23 frimaire an V-13 décembre 1796 (8 pages). — Considérations militaires sur la ligne de la Pilica, par Brodowsin, major et quartier maître lieutenant, Varsovie, 15 décembre 1796 (7 pages). — « Rapports sur les routes du Hundsruock, » par le capitaine du génie Geoffroy, 29 frimaire an V-11 décembre 1796 (12 pages). — Positions entre Berncastel et Trarbach, par le chef de bataillon du génie Detroye, 24 nivôse an V-13 janvier 1797 (8 pages). — « Description de la ville et tête de pont Neuwied, » imprimé, Francfort, 1797 (10 pages). — Mémoire sur la flotte russe de la Baltique et sur ses moyens pour effectuer une descente en Prusse, par le colonel Phull, de l'état-major prussien, Kœnigsberg, 31 juillet 1797 (texte allemand et traduction française, 12 et 12 pages). — « Mémoire des reconnaissances faites par les officiers du génie des débouchés que peut offrir la vallée du Rhin sur la rive gauche, » Coblenz, 15 thermidor an V-2 août 1797 (18 pages). — « Mémoire militaire sur les positions d'Uckerath et d'Altenkirchen... » par Tavernier, lieutenant de dragons, vendémiaire an VI (36 pages). — Reconnaissance de la place de Schweidnitz (Silésie), 20 novembre 1797 (2 pages). — « Extrait d'un mémoire intitulé : Sur la Prusse méridionale ou considérations sur le système de défense de la monarchie prussienne... » par le major prussien de Bergen (texte allemand, 27 pages). — Mémoire sur les inconvénients qu'il y aurait, pour la

défense de la Prusse, à fortifier Podzamecze, etc., par le même, janvier 1798 (22 pages). — Sur l'importance de l'établissement d'une place forte près de Modlin, par le capitaine Rauch, de l'état-major prussien, Berlin, mai 1798 (texte allemand et traduction française, 19 et 34 pages). — Remarques sur un ouvrage publié en 1799 et relatif à l'esprit militaire de la nouvelle tactique, par le lieutenant Peirille (texte allemand, 36 pages). — Mémoire en allemand sur un projet de places fortes dans la Prusse orientale, janvier 1799 (9 pages). — « Mémoire sur l'état actuel du fort d'Ehrenbreitstein..., » par le capitaine du génie Gillot, 1^{er} thermidor an VII-19 juillet 1799 (34 pages).

XVIII^e siècle. 229 pièces. Carton.

1521. Prusse, 1800-1805.

Plans de revues et dispositions générales pour les grandes revues prussiennes et saxonnes, par le feld-maréchal Möllendorf et le général Lindt, 1800-1805 (en allemand, 27 pièces). — Considérations sur l'esprit de la nouvelle tactique, par un officier prussien, 1800 (en allemand, 5 feuillets, 16 et 18 pages). — Mémoires contenant des principes et des règles de stratégie et de tactique, par le colonel Phull, les majors Knesebeck et Muller, 1800-1802 (5 pièces en allemand). — Remarques sur la forteresse de Colberg et sa force militaire, par Rauch, capitaine de l'état-major prussien, 17 juin 1801 (texte allemand et traduction française, 12 et 12 pages). — Observations sur les mesures prises pendant l'été de l'année 1801 pour la défense des côtes de la Poméranie et de la Prusse, par le même, octobre 1801 (texte allemand et traduction française, 13, 19 pages et croquis). — Observations sur la forteresse de Juliers, juin 1802 (texte allemand et traduction française, 4, 8 pages et plan). — « Leçons de tactique données à l'école militaire de Berlin, par le colonel Scharnhorst... » (texte allemand et traduction française, 83 et 94 pages). — Revue des cartes et levés des états prussiens, par le capitaine Rauch, juin 1803 (26 pages et annexe). — Recueil factice comprenant : reconnaissance en Westphalie, par A. Chabrier, ingénieur-géographe, lettres de Chabrier et d'Épailly, ingénieurs-géographes, rapport du général Dulau-loy, commandant l'artillerie de l'armée de Hanovre, du 18 au 27 thermidor an XI (6-15 août 1803) [6 pièces]. — « Notions générales sur la principauté d'Osnabrück, » par le commissaire des guerres Crouzet,

1^{er} frimaire an XII-23 décembre 1803 (4 pages). — Carte du cours de l'Elbe dans le duché de Lauenburg (sur toile). — Carte pour servir à l'intelligence du mémoire catalogué sous le numéro 1522 (sur toile).

XVIII^e et XIX^e siècles. 55 pièces. Carton.

1522. « Mémoire descriptif et réflexions militaires sur la Westphalie septentrionale et la Basse-Saxe, par le général Léopold Berthier, chef de l'état-major de l'armée de Hanovre, an XI-1803. Original signé.

XIX^e siècle. 136 pages. 370 sur 230 millim. Rel. veau fauve.

1525. Prusse, 1804-1806.

Notes pour servir à la statistique de la Silésie prussienne et du département de Posen en 1804, par le général de brigade d'artillerie Verrières (2 et 4 pages). — Reconnaissance de la frontière entre la Pologne et la Haute Silésie (texte allemand et traduction française, 20 et 28 pages). — Mémoire relatif à l'établissement d'une place forte aux environs de Sieradz, par le capitaine Rauch, janvier 1804 (17 pages). — Observations topographiques et militaires relatives à la Silésie, par le même, juin-octobre 1804 (texte allemand et traduction française, 32 et 51 pages). — « Hydrographie de la Wartha..., » juillet 1804 (texte allemand et traduction française, 114 et 145 pages). — Description de la position de Zlota Gora, août 1804 (texte allemand, 6 et 22 pages). — Reconnaissance de la position de Janow, août 1804 (texte allemand, 25 feuillets). — Projet de marche pour une armée prussienne en Silésie, par Rauch, août-septembre 1804 (19 pages et ordre de bataille). — Renseignements topographiques et militaires sur la frontière de la Haute Silésie, par Rauch, capitaine d'état-major prussien, 1805 (texte allemand et traduction française, 40 et 63 pages). — Département du Mont-Tonnerre : recensement général de la population au 1^{er} janvier 1806, certifié véritable par Jeanbon Saint-André, préfet du département (68 pages). — Reconnaissance de la route de Bayreuth à Berlin par Leipzig (6 pages). — « Note jointe au plan de Wittemberg, et de ses environs..., » 28 octobre 1806, par le chef de bataillon du génie L. Legrand, Wittemberg, 28 octobre 1806 (4 pages). — Tableau statistique du départe-

ment de Posen, avec rapport de E. Vincent, auditeur au conseil d'État, intendant de Posen, à l'Empereur, 1806 (5, 8 pages et 3 pièces annexes, dont l'une datée du 9 novembre 1806). — « Réflexions générales sur la guerre qui paraît devoir bientôt éclater... dans la supposition que les Prussiens entrent en campagne avant l'arrivée des Russes, » 15 septembre 1806 (provenant de la succession du général Dutailly, 19 pages). — « Reconnaissance faite par le général Chambarlhac de la place de Magdeburg et de ses fortifications, » 20 novembre 1806 (4 pages). — Note sur l'organisation provisoire des départements de Posen et de Kalich, par le général Dombrowski, Posen, 28 novembre 1806 (2 pages).

XIX^e siècle. 27 pièces. Carton.

1524. Règlements concernant l'établissement des camps dans l'armée prussienne, 1805, 9 planches.

XIX^e siècle. 44 pages. 335 sur 210 millim. Cartonné.

1525. « Tableaux de l'armée prussienne présentant son état complet en 1806 avant la guerre et son démembrement par suite de cette guerre. »

XIX^e siècle. 104 pages. 315 sur 200 millim. Rel.

1526. Prusse, 1807-1808.

« Tableau statistique des états de la monarchie prussienne en deçà de la Vistule » (3 pages). — « Explication géographique du traité de Tilsit, » par Malte-Brun (5 pages). — Notes sur la population et l'étendue des Etats qui composent la monarchie prussienne (6 pièces). — Reconnaissance faite depuis l'embouchure de la Passarge jusqu'à Spanden, par le capitaine Labiffe, 1807 (4 pages). — « Tableau statistique du duché de Magdeburg, » provenant du général Eblé (6 pages). — « Tableau des grandes routes de poste dans le département qui dépend de la Chambre Royale de la Prusse occidentale, » par les autorités prussiennes (15 pages et annexe, 25 pages). — « Questions statistiques proposées à la Chambre royale de guerre et des domaines de la Prusse occidentale à l'égard des villes de Danzig, Elbing, Marienburg et ses arrondissements, » avec les réponses (17 pages). — « Mémoire historique et statistique de la ville de Danzig » (18 pages). — « Ta-

bleau statistique spécial du département de la Chambre royale de guerre et des domaines de la Prusse occidentale » : 1° cercle de Conitz (4 cahiers de 11, 11, 19 et 21 pages) ; 2° cercles de Dirschau et Stargard (7 cahiers de 11, 13, 17, 17, 23, 23 et 29 pages) ; 3° cercle de Marienburg (4 cahiers de 7, 7, 13 et 39 pages) ; 4° cercle de Culm et de Michelau (8 cahiers de 7, 7, 7, 11, 11, 15, 23 et 25 pages) ; 5° cercle de Marienwerder (2 cahiers de 13 et 15 pages). — « Mémoire sur l'administration de la Prusse occidentale appartenant au département de la Chambre royale à Marienwerder » (9 pages et lettre d'envoi du 2 juin 1807). — « Réponse à quelques questions statistiques à l'égard de la ville de Marienwerder, » même provenance (3 pages). — « Réponse sur quelques questions statistiques à l'égard des villes de Thorn, Culm..., » même provenance (7 pages). — « Informations sur la ville de Marienburg » (2 pages). — « Constitution, recette et mise en sel et en argent, et amélioration de la saline de Rodenberg dans le comté de Hessen-Schaumburg, » signé Küster, février 1807 (23 pages et 2 plans en couleurs, par T. Krause). — « Reconnaissance du cours de la rivière l'Alle..., » par le capitaine du génie Joffrenot, 13 février 1807 (2 pages et lettre d'envoi du général de division Chasseloup). — « Note sur Wittemberg et la défense du pont sur l'Elbe qui y correspond, » par La Gastine, colonel du génie, 2 avril 1807 (17 pages, plan et croquis). — Renseignements sur l'établissement de l'Ordre Teutonique, 22 mai 1807 (2 pages). — « Mémoire militaire sur le cours du Niemen..., » par A. Chabrier, lieutenant-colonel ingénieur-géographe, juillet 1807 (67 pages). — « Reconnaissance militaire d'une partie de la rivière de Netz..., » par Pressat, capitaine ingénieur-géographe, Bromberg, 25 juillet 1807 (9 feuillets et carte). — Notice historique sur la Westphalie, par Wermuth, 22 août 1807 (43 pages; pièces annexes : notes et précis sur les monuments de l'ancienne Westphalie, 4 et 4 pages; « Tableau des relations publiques, économiques, politiques et mercantiles de la ville de Bielefeld, » 43 pages). — « Rapport sur le royaume de Westphalie, présenté à S. M. le Roi, » par le colonel Morio, aide de camp du roi de Westphalie, Paris, 19 août 1807 (44 pages et deux lettres d'envoi). — « Mémoire sur Magdeburg, » par le général Chasseloup, 2 octobre 1807 (12 pages et plan). — Tableau statistique des villes et villages du cercle de Bromberg, dressé par les soins de l'administration du pays (109 pages). — « Notes statistiques sur les domaines de Schoenlanke et de

Schloppe, » par Brousseau, chef de bataillon ingénieur-géographe (34 pages; pièces annexes : acte de renouvellement des privilèges de la ville de Schloppe, 6 pages; 11 tableaux statistiques et plan des domaines en question, levé par les ingénieurs-géographes Brousseau, etc.). — Notices géographiques sur divers cantons du département de la Roer, 10 décembre 1807-18 juin 1808 (6 cahiers de 12, 13, 17, 18, 19 et 23 pages). — Notice géographique sur les huit départements qui composaient en 1808 le royaume de Westphalie (14 pages). — « Mémoire sur le levé de reconnaissance aux sources de la Roer..., » par Bizot-Charmois, directeur des fortifications, Cologne, 28 juin 1808 (34 pages). — Notes sur les ressources pour la conscription en Westphalie, 9 juillet 1808 (3 pages). — « Nomenclature de tous les villages, hameaux..., situés à droite et à gauche et dans le voisinage de la ligne de délimitation du territoire de Danzig, » par le capitaine du génie Beaulieu, 16 septembre 1808 (3 pages et plan).

XIX^e siècle. 91 pièces. Carton.

1527. « Notice historique et statistique sur la Silésie..., » par L. de La Moussaye, attaché à l'état-major du 9^e corps.

XIX^e siècle. 23 pages. 405 sur 275 millim. Rel.

1528. Prusse, 1809-1824.

Renseignements sur les rivières, routes et communications de la Basse-Lusace, par le major d'Odeleben, 1809 (4 pages). — Notices géographiques, statistiques, historiques, relatives à divers cantons du département de la Roer, 4 janvier-1^{er} juillet 1809 (4 cahiers de 11, 15, 23 et 42 pages). — Renseignements sur les transports par eau en Prusse (7 pages et lettre de M. Decrès, ministre de la marine, à l'intendant Villemanzky, Paris, 2 mars 1809). — Procès-verbal établi relativement à l'examen du tracé d'une route de Liège à Coblenz, signé : Saget, inspecteur des ponts-et-chaussées, et Bizot-Charmois, colonel du génie, 28 juillet 1809 (5 pages). — Tarif de solde de l'armée prussienne, 1810 (1 tableau). — Département de l'Ems-Supérieur : population de l'arrondissement de Minden (1 tableau); population de l'arrondissement de Meppen (1 tableau). — Département des Bouches-du-Weser : population des arrondissements de Nienburg (1 tableau) et d'Oldenbourg (1 tableau). — Travaux de la nouvelle

route de Wesel à Hambourg : 1^o rapport de M. David, auditeur au Conseil d'état, Haarbouurg, 18 juillet 1811 (7 pages) ; 2^o Etats des travaux et route d'Emden à Hambourg (3 pièces, dont une signée du comte Hogendorp, 2, 2 et 2 pages) ; 3^o 3 tracés, juin-juillet 1811. — Tableau et carte des routes du grand-duché de Berg (avec 4 pièces annexes, dont 2 notes, une carte et une lettre d'envoi, signée Bauer, inspecteur général des ponts-et-chaussées dans le grand-duché, Dusseldorf, 7 novembre 1811). — Mémoire sur Danzig, provenant des papiers du général Eblé (30 pages). — Route de Mitau à Tilsit et à Georgenbourg (3 tableaux et une carte). — « Rapport à Sa Majesté l'Empereur et Roi sur le pays compris entre les différentes bouches et embouchures de la Vistule, » par Christin, officier d'ordonnance de l'Empereur, Danzig, 16 mai 1812 (6 pages). — « Note sur la Pregel..., » par Penetreau, ingénieur de la marine, Königsberg, 11 juin 1812 (2 pages). — « Rapport sur la navigation de la Prégel, » par le lieutenant de vaisseau de Villeray, Wehlau, 23 juin 1812 (5 pages et 1 tableau). — « Notes diverses et renseignements..., » sur la hauteur des eaux de quelques rivières de la Prusse orientale, par le contre-amiral Baste, Labiau, 30 août 1812 (3 pages et note). — Grand-duché de Berg : statistique du comté de Recklinghausen, par Guffroy, chef d'escadron (rédigé d'après des renseignements recueillis en 1812, 1813, et signé le 22 août 1817, 95 pages). — Notice sur les places fortes de la 26^e division militaire, par le général Schaal, 1812-1813 (10 pages). — « Mémoire sur la défensive de la Westphalie » (6 pages). — Notes et croquis des routes d'Elbing à Danzig (3 pièces dont une, par le capitaine du génie Jeulain, est datée du 3 janvier 1813). — Communications entre Cassel et le Rhin : 2 lettres de M. Reinhard, Cassel, 7 et 10 mars 1813, et une carte. — Rapport et renseignements sur les fortifications de Minden, par le colonel Atthalin, officier d'ordonnance de l'Empereur, 16 mars et 10 avril 1813 (6 et 9 pages). — « Mémoire de reconnaissance de Minden..., » par le capitaine du génie Harmois, 23 mars 1813 (4 pages et rapport du duc de Feltre à l'Empereur). — « Rapport sur Munster, » par le colonel Atthalin, officier d'ordonnance de l'Empereur, 5 avril 1813 (9 pages). — Rapport à l'Empereur sur la place de Minden, par le colonel Bernard, aide de camp de l'Empereur, Paris, 6 avril 1813 (4 pages). — Postes du grand-duché de Berg : état général des relais et des distances de relais à relais, 25 avril 1813 (tableau imprimé).

— « Tableau statistique de la Silésie, » par Leborgne d'Iderville, secrétaire interprète de l'Empereur, Neumarkt, 5 juin 1813, avec note d'envoi. — « Reconnaissance d'une position militaire en avant de Görlitz..., » par Cabos et Berlier, capitaines ingénieurs-géographes, août 1813 (2 pages et carte). — Reconnaissance d'une position militaire en avant de Zittau, par Bentabole et Berlier, capitaines ingénieurs-géographes, 19 août 1813 (3 pages et carte). — Croquis du chemin de Görlitz à Hoyerswerda, par Foulard, lieutenant ingénieur-géographe, 19 août 1813. — « Instructions relatives à l'ordre de l'Empereur du 28 juillet 1813 sur la frontière du Rhin, » par le comte Dejean, 1^{er} inspecteur général du génie, Coblenz, 7 septembre 1813 (13 pages). — « Gesetz-Sammlung für die königlichen preussischen Staaten » (Recueil comprenant des règlements relatifs à l'organisation de la landwehr), 1813 (imprimé, paginé 31 à 92, avec note manuscrite). — Ordonnance royale du 3 septembre 1814 concernant les obligations des sujets prussiens relativement au service militaire (6 pages). — Mémoire relatif à l'organisation de l'armée prussienne (254 pages). — Renseignements sur les forces militaires de la Prusse, 1818 (13 pages). — « Du recrutement et de l'avancement de l'armée, composition de l'armée prussienne, de son artillerie, de son train des équipages militaires, de la landwehr, de la landsturm, » par l'intendant militaire Bondurand, Sedan, 15 janvier 1819 (15 pages). — Histoire du 1^{er} régiment d'infanterie prussienne, 1819 (tableau imprimé, avec dessins d'uniformes). — Administration de l'armée prussienne : extrait traduit d'un ouvrage prussien paru en 1820 (17 pages). — Statistique sommaire du royaume de Prusse, par le baron Ferussac, 1821 (3 cahiers et 24, 24 et 28 pages). — « Aperçu de la répartition de l'armée prussienne pour l'année 1822 » (1 tableau). — Armée prussienne : instructions à l'usage des directeurs et administrateurs des dépôts de remonte, Berlin, 1^{er} mai 1822 (texte allemand et traduction française, 22, 27 pages, note et lettre annexes). — « Mémoire sur l'armée prussienne en 1824..., » par le capitaine Jacquinet de Presle (57 pages). — Description de fourneaux et cuisines construits en 1824 (en allemand et en français, avec planches en couleur, 12 pièces). — « Notes sur le mode de formation et d'administration de l'armée prussienne, » 1824 (2 exemplaires, 17 et 28 pages). — « Solde et habillement de l'armée prussienne » (4 pages). — « Notes sur l'organisation de l'armée prussienne »

(25 pages). — 12 tableaux d'organisation de l'armée prussienne, 1824. — Tarif pour le paiement des officiers de la place de Berlin, 1824 (en allemand, 1 tableau). — Mémoire sur les diverses écoles militaires de Prusse, Berlin, juillet 1824 (en allemand, 113 pages).

XIX^e siècle. 95 pièces. Carton.

1529. Prusse, 1826-1829.

« Essai sur les écoles militaires dans l'armée prussienne » (51 pages). — « Aperçu sur les règlements relatifs à l'habillement en vigueur dans l'armée prussienne, » Berlin, 30 mars 1826 (22 pages). — 5 notes sur l'armée prussienne, mai 1826 (3, 4, 4, 4 et 7 pages, avec lettre en date du 7 juin 1826, signée G. d'Hincourt et Cathala, 3 pages et instruction pour M. d'Hincourt, 15 pages). — « De l'état militaire en Prusse, » par Cussy, 1826 (327 pages). — Notes sur l'armée prussienne, par d'Hincourt et Cathala (4 feuillets). — « Rapport sur la situation des places de Mayence, Cassel, Erfurt..., » par le chef de bataillon du génie Cathala, S^t Pétersbourg, 20 juillet 1826 (32 pages). — « Mémoire sur la Prusse, considérée, en général, dans son système et ses forces militaires, » par le chef de bataillon du génie Cathala (77 pages et 2 lettres de l'auteur, datées des 4 juin 1826 et 2 avril 1828). — 2 mémoires du chef de bataillon Cathala, 1827 : 1^o sur Cologne (33 pages), 2^o sur Coblenz (26 pages). — « Rapport particulier sur la cavalerie prussienne, » par de Goltstein, lieutenant-colonel au 9^e chasseurs à cheval, 1827 (23 pages). — Organisation de l'armée prussienne, par Chambray, général de brigade d'artillerie (18 pages). — « Convention définitive entre la France et la Prusse pour régler les limites des deux États respectifs..., du 23 octobre 1829 » (imprimé, 11 pages). — Mémoires, rapports, notes, documents officiels, tableaux, etc. relatifs à l'organisation de l'armée prussienne, 1826-1829 (1 liasse de 32 pièces en français et en allemand.)

XIX^e siècle. 52 pièces. Carton.

1550. Prusse, 1830-1832.

Mémoires, rapports, notes, tableaux, correspondances, relatifs à l'organisation de l'armée prussienne, aux dispositions politiques et militaires à l'égard de la France, à l'éventualité d'une guerre entre la Prusse et la France, à l'état politique de l'Allemagne, adressés par le

ministre des affaires étrangères, le lieutenant-général commandant la 3^e division militaire, Engelhardt, chargé d'affaires à Mayence, le colonel Rousseau, le colonel de gendarmerie Blin, le chef de bataillon Tombe, commandant à Bitch, et divers autres correspondants. — Notices concernant les princes et hommes marquants de l'Etat prussien (minute du numéro 1531, une liasse).

XIX^e siècle. 163 pièces. Carton.

1551. Armée prussienne, 1831-1834; notices : 1^o sur les princes et les hommes marquants dans le gouvernement (20 fiches); 2^o sur les feld-maréchaux (18 fiches); 3^o sur les généraux d'infanterie et de cavalerie (7 fiches); 4^o sur les lieutenants-généraux (17 fiches); 5^o sur les généraux-majors (57 fiches); 6^o sur les colonels et les majors (20 fiches).

XIX^e siècle. 139 fiches dans un portefeuille. 205 sur 140 millim.

1552. Prusse. 1833-1851.

Rapport du général Pelet sur la situation de l'armée prussienne, Charleville, 23 janvier 1833 (14 pages et 2 lettres annexées). — Notice sur Sarrelouis, par le capitaine d'artillerie Perin, Metz, décembre 1839 (4 pages et 2 plans en couleur). — Système militaire de la Prusse, par le colonel de Courtigis, 1844 (423 pages, errata, table, et 3 feuilles de planches ou plans). — « Comparaison entre l'organisation militaire française et l'organisation prussienne, » par Nesmes-Desmarest, capitaine d'état-major, Paris, 24 janvier 1844 (51 pages). — 3 rapports du lieutenant-colonel Callier, en mission à Berlin, au ministre de la guerre, sur les manœuvres de l'armée prussienne, datés des 22 août, 7 et 13 octobre 1846 (15 pièces, y compris 12 pièces annexes, dont 2 cartes). — « Aperçu politique et statistique sur l'organisation militaire de la Prusse, comparée avec l'organisation militaire de la France, par N. J. Frantz, avocat, ancien capitaine du 2^e corps franc de la Moselle, » 1849 (72 pages et note d'envoi). — Mémoire sur l'organisation des forces militaires de la Prusse, par le capitaine d'état-major R. de Foucauld, attaché à la légation de France en Prusse, Berlin, 1851 (5 cahiers de 15, 21, 21, 40 et 59 pages). — Rapports, lettres, notes, relatifs à l'organisation militaire de la Prusse, à l'effet produit dans ce pays par les événements de Belgique, adressés par les

ministres des affaires étrangères, de l'intérieur et de la guerre, Bresson, ambassadeur à Berlin, les lieutenants-généraux Hulot, commandant la 3^e division militaire, et Buchet, commandant la 5^e division militaire, le général Georgeon, le baron de Bourgoing, ministre en Bavière, Engelhardt, consul à Mayence, le chef de bataillon Tombe, commandant de place à Bitche, 1833-1851 (96 pièces). — Extraits de journaux, 1836, 1850, 1851 (une liasse).

XIX^e siècle. 154 pièces. Carton.

1555. Prusse, 1852-1859.

Correspondance, rapports, notes, documents officiels, états de situation, relatifs à l'organisation de l'armée prussienne, et à des missions militaires officielles en Prusse, adressés par le ministre des affaires étrangères, le général de division Marey-Monge, commandant la 5^e division militaire, le général d'Allonville, le lieutenant-colonel de Coyart, le commandant d'artillerie Bertrand, 1852-1859 (31 pièces). — Extraits de journaux, 1855-1859 (Une liasse).

XIX^e siècle. 33 pièces. Carton.

1554. Prusse, 1860-1862.

Correspondance et pièces annexes provenant du ministère des affaires étrangères, du général Marey-Monge, commandant la 5^e division militaire, 6 janvier-21 juillet 1860 (14 pièces). — Rapports et lettres du chef d'escadron E. de la Hitte, attaché militaire à Berlin, au ministre de la guerre, du 2 novembre 1860 au 25 janvier 1863 (41 pièces). — Rapports et notes relatifs à l'organisation de l'armée prussienne et à ses manœuvres, par le général de division Marey-Monge, le général de brigade Lichtlin, le lieutenant-colonel de Coyart, 1860-1861 (10 pièces). — Documents officiels relatifs à un projet de loi portant modification de l'organisation militaire, au service de santé dans l'armée prussienne, 1860-1862 (6 pièces, dont un imprimé en allemand, et cinq traductions françaises d'autres documents). — Extraits de journaux allemands traduits en français, 1860-1862 (une liasse).

XIX^e siècle. 72 pièces. Carton.

1555. Prusse, 1863-1864.

Rapports et lettres du commandant de La Hitte, attaché militaire en Prusse, janvier-février 1863 (9 pièces). — Rapports et lettres du commandant de Clermont-Tonnerre, du 27 mai au 20 décembre 1863 (26 pièces). — Rapports, lettres, cartes, plans, brochure, adressés par le même officier au ministre de la guerre relativement à la guerre du Schleswig-Holstein, du 15 janvier au 14 décembre 1864 (71 pièces). — Rapports, notes du même, avec pièces annexes, relatifs à l'armement de l'armée prussienne, du 27 janvier au 1^{er} octobre 1864 (9 pièces). — Rapport du lieutenant-colonel Guérin relatif à sa mission en Prusse, sous les ordres du général Bourbaki, 19 septembre 1864 (9 pages). — Rapport du général Bourbaki sur les manœuvres d'automne de l'armée prussienne en 1864 et sur l'école de tir de Spandau (34 pages et carte). — Renseignements et documents en français et en allemand, au sujet de l'armée prussienne, 1863-1864 (6 pièces). — Extraits de journaux allemands, traduits en français, 1863-1864 (4 pièces).

XIX^e siècle. 127 pièces. Carton.

1556. Prusse, 1865-1867.

Correspondance, rapports, mémoires, notes, adressés au ministre de la guerre par le commandant de Clermont-Tonnerre, attaché militaire à Berlin, du 31 janvier 1865 au 6 octobre 1866 (57 pièces, y compris les annexes). — Le budget militaire prussien et le budget de la guerre en France, par Bagès, sous-intendant militaire, et Clermont-Tonnerre, chef d'escadron d'état-major, Paris, 20 janvier 1867 (229 pages, lettre d'envoi et note). — « De l'influence des armes perfectionnées sur le combat » (supplément au journal militaire officiel de Prusse, *Militär Wochenblatt*, du 8 juillet 1865), par de Moltke (traduction française, 34 pages). — « Mémoire sur l'organisation de la section topographique de l'état-major général en Prusse, » par G. de Milly, capitaine d'état-major, Paris, novembre 1865 (41 pages et 9 cartes). — « Instruktion für das zerstreute Gefecht der französischen Infanterie... » (Instruction pour le combat en ordre dispersé de l'infanterie française), par Nücker, premier lieutenant, Luxembourg, 1865 (imprimé, brochure de 72 pages et 2 planches). — « Vergleichung des Bayonnettfechtens der preussischen und französischen Armee... » (Compa-

raison entre les manières de combattre à la bayonnette dans les armées prussienne et française), par le même, Luxembourg, 1865 (brochure imprimée, 20 pages et planche). — 3 documents parlementaires prussiens relatifs au budget et au projet de loi sur le service militaire, 1865 (imprimés).

XIX^e siècle. 76 pièces. Carton.

1357. Prusse, 1866-1867.

« Considérations sur l'importance stratégique du comté de Glatz..., » traduit de la *Gazette de Cologne*, par G. de Milly, capitaine d'état-major, mai 1866 (13 pages et carte). — « Notice sur l'armée prussienne, » traduit de l'allemand par le même, juin 1866 (3 cahiers de 24, 28 et 38 pages). — Appréciation sur l'armée prussienne, signée : Golovine, juin-juillet 1866 (12 feuillets). — Note historique sur la Silésie prussienne, traduit de l'allemand par le capitaine de Milly, juin 1866 (12 pages). — « La Prusse considérée comme Etat militaire, » extrait de l'*Österreichische militärische Zeitschrift*, par le capitaine Furcy-Raynaud, juin 1866 (52 pages). — Correspondance et renseignements sur l'armée prussienne, transmis par le ministre des affaires étrangères, du 19 juillet 1866 au 6 août 1869 (12 pièces). — Rapports du commandant Stoffel, attaché militaire à Berlin, du 8 septembre au 22 octobre 1866 (6 pièces, y compris les annexes). — 2 notes sur l'organisation de l'armée prussienne, septembre 1866 (3 et 9 pages). — La guerre de 1866 en Allemagne et en Italie, par W. Rustow, brigadier-colonel, traduit de l'allemand par le capitaine de Milly en septembre et novembre 1866 (2 parties : 295 et 211 pages; les pages 75 à 123 de la première partie manquent). — Traduction de l'ouvrage allemand du major Verdy du Vernois relatif à la participation de la 2^e armée prussienne à la campagne de 1866 (191 pages). — Note sur l'instruction militaire en Prusse, traduit de l'*Italia militare*, du 5 octobre 1866 (14 pages). — Tableau d'embrigadement et d'emplacement des troupes de l'armée prussienne, extrait du *Staats-Anzeiger* du 27 octobre 1866 (texte allemand et traduction française, 2 pièces). — « Nouvelle configuration politique de l'Allemagne septentrionale..., » traduit des *Mittheilungen* de A. Petermann, n^o 9, année 1866 (49 pages). — « Coup d'œil rétrospectif sur la guerre d'Autriche en 1866, » extrait et traduit

de la *Gazette de Cologne* (135 feuillets ; les feuillets 38 à 45 manquent). — Étude sur les différentes organisations de l'armée prussienne, depuis Frédéric II jusqu'en 1866, par le lieutenant-colonel Jouve, janvier 1867 (31 pages). — « La Prusse ou la France en possession de Luxembourg, » Berlin, 1867 (41 pages). — « Considérations sur la France pendant l'année 1867, par un officier de l'Allemagne du Nord, » traduit de l'allemand (46 pages, double incomplet, avec annotations, 6 pages, analyse, 10 pages et 2 lettres).

XIX^e siècle. 39 pièces. Carton.

1538. Prusse, 1866-1877.

Papiers provenant de la succession du colonel Stoffel, la plupart relatifs à ses fonctions comme attaché militaire à Berlin : lettres du ministre de la guerre, de son chef de cabinet et de diverses personnes de l'entourage de l'Empereur, 1866-1877 (114 pièces). — Répertoire, par ordre alphabétique, des affaires traitées par le colonel Stoffel (1 registre). — 43 fascicules ou minutes des rapports du colonel Stoffel, 1866-1870. — Coupures de journaux allemands (dans une enveloppe).

XIX^e siècle. 158 pièces. Carton.

1539. Prusse, 1867-1868.

Lettres et rapports du commandant Stoffel, attaché militaire à Berlin, du 10 février au 20 décembre 1867 (8 pièces). — Lettres et communications du ministre des affaires étrangères, du 20 avril au 29 octobre 1867 (74 pièces) — Notes émanant des bureaux du ministère, 1867-1868 (8 pièces). — Mémoires, par le lieutenant-colonel d'Andlau, le chef d'escadron d'artillerie Guiral, le chef de bataillon du génie E. de Loqueyssie, les capitaines d'état-major Bourelly, Corbin, Iurg, Samuel, le capitaine Schenk, du 33^e de ligne, etc. 1867 (15 pièces). — Extraits de journaux, notes et brouillons (une liasse).

XIX^e siècle. 106 pièces. Carton.

1540. Allemagne, et particulièrement la Prusse, 1867.

Études, articles et renseignements d'ordre militaire, traduits pour la plupart de journaux allemands (21 pièces). — Reconnaissances, 1867 (une de 1866) [13 pièces].

XIX^e siècle. 34 pièces. Carton.

1341. Allemagne, particulièrement la Prusse, 1868-1869.

Rapports et lettres du commandant Stoffel, attaché militaire à Berlin, du 20 janvier au 20 décembre 1868 (25 pièces, y compris les annexes). — Correspondance et communications du ministère des affaires étrangères, du 19 janvier 1868 au 4 janvier 1869 (44 pièces). — Correspondances diverses, du 29 février au 14 septembre 1868 (11 pièces). — Mémoires, ayant pour auteurs le général Ducrot, les capitaines Bourboulon, Clerc, Gavard, Samuel et Vanson, les capitaines Schenk, du 33^e de ligne, de Mandat-Grancey, du 5^e chasseurs, L. Lemaitre, du régiment de gendarmerie de la garde, le lieutenant Saint-Sauveur, du 3^e zouaves (29 pièces, y compris les annexes). — Documents divers : états d'effectif, extraits de journaux, états de service des généraux allemands, cartes, etc. (56 pièces).

XIX^e siècle. 165 pièces. Carton.

1342. Allemagne, particulièrement la Prusse, 1869-1870.

Rapports et lettres du lieutenant-colonel Stoffel, attaché militaire à Berlin, du 6 janvier 1869 au 16 juin 1870 (20 pièces). — Correspondance et renseignements provenant des ministres des affaires étrangères et de l'intérieur, etc., 1869 (52 pièces). — Rapports et correspondance relatifs aux manœuvres des armées prussienne et bavaroise, documents en français et en allemand, avec ordres de bataille et cartes, par le général de division Bourbaki, les chefs d'escadron d'état-major Leperche et Vanson, les capitaines d'état-major Costa de Serda et Gavard, 1869-1870 (30 pièces). — Mémoires, projets et correspondances relatifs à l'éventualité d'une guerre entre la France et l'Allemagne (brochure d'Arkolay, *l'Annexion de l'Allemagne du Sud à la Prusse*), à l'état des esprits en Allemagne, à l'organisation des armées prussienne et wurtembergeoise, aux places fortes d'Allemagne, ayant pour auteurs M. Rothan, ministre de France à Hambourg, le colonel d'état-major d'Andlau, le colonel du génie Sabatier, le lieutenant-colonel du génie E. de Loqueyssie, les chefs d'escadron d'état-major A. Fabre et Perrotin, le commandant Schenk, du 71^e d'infanterie; le capitaine d'état-major Samuel, le capitaine Cavaille, du 63^e, le capitaine d'artillerie Bobet, le capitaine du génie Wagner, 1869 (36 pièces).

XIX^e siècle. 138 pièces. Carton.

1545 à 1548. Allemagne, depuis 1870.

XIX^e siècle. 6 cartons.

1549. Bavière, 1704-1805.

« Remarques sur l'avantage que l'ennemi peut tirer en attaquant Landau à la sortie des eaux...., » 1704 (5 pages). — Mémoire sur les lignes de la Lauter, par de Regemorte, ingénieur, postérieur à la paix d'Utrecht (16 pages). — Projet de route pour se porter de Furth à Strasnitz en Bohême (une page). — « Réflexion sur la galerie de contremine du bastion II de Landau, » par de Perdiguier, Strasbourg, 2 novembre 1740 (3 pages). — « Observation sur la sortie des eaux de Landau, » par le même, 12 novembre 1740 (2 pages). — « Mémoire sur les additions qu'il conviendrait de faire aux fortifications de Landau... » (En marge on lit : M. Perdiguier) [4 pages]. — « Observations sur les écluses du canal de Landau...., » par de Perdiguier, Strasbourg, 18 février 1741 (6 pages). — « Relation d'une tournée faite en Bavière, Bohême et Autriche, par M. Duchaff, en 1741 » (26 pages). — « Remarques sur Passau » (12 pages, avec 2 plans, l'un gravé, l'autre manuscrit, daté de 1742). — 2 itinéraires, l'un partant de Kreilsheim, l'autre y aboutissant (2 et 5 pages). — Description du camp assis le 16 mai 1742 auprès de Wieder-Altaich, par Brulard, major d'infanterie (5 pages et 2 plans sur huilé). — Remarques sur la ville de Deckendorf, par Belidor, 26 novembre 1742 (3 pages et plan). — Mémoire sur les moyens de défense de la ville de Deckendorf, par Clairac, 25 janvier 1743 (4 pages). — Itinéraire d'Amberg à Egra, avril 1743 (une page). — Mémoire topographique sur plusieurs routes et positions propres à l'emplacement des troupes en Bavière, pendant les années 1742 à 1745 (12 pages et 2 annexes, 2 et 2 pages). — « Mémoire sur la situation présente de la guerre en Bavière et dans le Haut-Palatinat » (10 pages). — « État des troupes de S. A. S. E. de Bavière, » 1749. — « Mémoire sur le siège de Landau, 1749 » (40 pages et 2 cartes). — « Mémoire militaire sur Landau » (18 pages). — Landau : dispositif de défense en cas de siège, par Baudoin (13 pages). — « Idée topographique, météorologique, clinique, médicale de Landau et de ses environs, » par Dubois, médecin de l'hôpital militaire, Landau, 28 juin 1771 (44 pages). — « Mémoire sur Kaiserslautern et ses environs, 1775, » par Pezay (7 pages). — « Reconnaiss-

sance faite en juillet 1777 des montagnes qui séparent la Bavière du Tyrol et de l'archevêché de Salzburg..., » par Scallier (16 pages). — Reconnaissance de la partie supérieure du cours de la Queich, par le prince de Deux-Ponts, juillet 1784 (4 et 9 pages, avec 2 lettres de l'auteur et un itinéraire de la main de M. de Vault). — « La place... de Landau peut être prise promptement... par une inondation..., » par de Traitteur, professeur du génie à l'Université de Heidelberg, copie du XIX^e siècle d'un mémoire, daté des 8 août et 10 octobre 1793 (14 pages, plan signé du capitaine d'état-major Costa de Serda et lettre du colonel Sabatier, datée du 25 janvier 1866). [Toutes ces pièces proviennent de la succession du général Ducrot.] — « Mémoire militaire sur la place de Landau, » par le général de division Marescot, Landau, 1^{er} frimaire an V-21 novembre 1796 (18 pages et plan). — Note sur le cercle de Bavière (revenus domaniaux, etc.) [4 pages]. — « Avantages qui résultent de conserver la petite ville de Germersheim comme vedette... » (4 pages). — Description topographique du cours de la Nahe et de la Glan, par Michaux, capitaine du génie (2 mémoires, 10 et 11 pages). — 1^o Tableau statistique des principautés d'Ansbach et de Bayreuth (1 carnet); 2^o Liste des localités, édifices, appartenant au Roi dans lesdites principautés (1 carnet); 3^o Carte manuscrite des principautés d'Ansbach et de Bayreuth, 1797 (ces trois documents, en langue allemande, sont renfermés dans un étui). — Rapport du prince de Hardenberg au roi de Prusse sur l'état politique actuel de la Franconie, Bayreuth, 10 mars 1798 (5 pages, carte gravée, datée de 1782, avec éclaircissements du même auteur relatifs à la carte en question, 6 pages). [Les deux mémoires sont en français, la carte seule en allemand.] — Mémoire relatif aux débouchés de la Bavière sur le Tyrol, 21 fructidor an VIII-8 septembre 1800 (provient des papiers du général Laborie, 12 pages). — « Mémoire statistique sur la partie du cercle de Bavière appartenant à l'Électeur..., par le général de division..., » communiqué au dépôt de la guerre en 1801 (34 pages). — 44 carnets contenant des renseignements et croquis recueillis au cours des reconnaissances faites dans la Haute-Bavière de 1803 à 1805. — 2 cahiers relatifs au même objet, et notes sur la vallée d'Isen mars 1805, et sur les signes conventionnels. — Notes diverses sur quelques villes de Bavière, 1804 (10 pages, avec minutes de rédaction). — Rapport sur la ville de Lindau, août 1805 (4 pages et 2 plans). — Reconnaissance de la route d'Ulm à Rastadt, par le général Bertrand,

1805 (10 pages et croquis). — Notes sur Passau, par le même (4 pages, lettre d'envoi de l'auteur à l'Empereur, datée du 6 septembre 1805, 1 croquis, 3 plans, dont 2 sur huilé datés de 1803). — Notes sur le cours de la Rednitz, par le même (8 pages, lettre d'envoi de l'auteur à l'Empereur, datée du 28 fructidor an XIII-15 septembre 1805, et croquis). — « Cours du Lech, depuis Landsberg jusqu'au Danube, » par Constantin, capitaine du génie (6 pages et 3 plans). — « Mémoire sur la place de Memmingen, » par le capitaine du génie Calmet-Beauvoir (6 pages et plan gravé, daté de 1737).

XVIII^e et XIX^e siècles. 124 pièces. Carton.

1550. Bavière, 1806-1828.

« Cours du Danube de sa source à Ingolstadt » (36 pages). — « Aperçu des postes et forts de Königshofen, Cronach et Rosenberg, Forchheim et Rothenberg » (4 pages). — « Note sur la forteresse de Königshofen, » par de Castres, capitaine ingénieur-géographe, 1806 (2 pages). — Notice sur la forteresse de Rosenberg, près de Cronach (3 pages). — Notes sur les places de Forchheim, Rosenberg, et Königshofen, et sur la forteresse de Rothenberg (9 pages). — « Notes topographiques sur le pays de Passau, » par Henri Guillot, lieutenant ingénieur-géographe, 1806 (49 pages). — « Rapport sur une partie des frontières de la principauté de Würzburg..., » par le chef de bataillon ingénieur-géographe Chabrier (3 pages et croquis). — Reconnaissance de la route de Teuschnitz à Thetau, par Quack, officier au 5^e hussards (2 pages). — « Mémoire de reconnaissance vers Stadt-Steinach » (2 pages). — « Note sur la reconnaissance des différentes routes propres au passage de l'artillerie » de Schweinfurt à Coburg (3 pages). — « Notice sur la ville de Nurnberg, en Franconie » (une page et plan gravé). — Renseignements sur la route qui conduit de Beikheim à Haslach (2 pages). — Mémoire sur la place d'Augsburg, par Rouziès, commandant du génie, Augsburg, 15 janvier 1806 (5 pages et plan). — Traité entre l'Empereur Napoléon et le Roi de Bavière, 25 mai 1806 (7 pages). — Reconnaissance du cours de la Naab, par le capitaine du génie Remond, septembre 1806 (4 pages, une carte, 2 croquis et lettre d'envoi). — « Reconnaissances des deux routes qui partent de Bamberg pour aller à Leipzig, » par Blein, colonel du génie, 27 septembre 1806 (7 pages). — Reconnaissances des routes de Nuremberg

et de Ratisbonne à Cronach, par Le Grand, chef de bataillon du génie, 29 septembre 1806 (2 exemplaires avec variantes, 3 pages chacun). — Reconnaissance de la Naab, par le capitaine du génie Rémond, Nuremberg, 29 septembre 1806 (6 pages). — « Notes sur plusieurs places de la Bavière, » Nuremberg, 29 septembre 1806 (5 pages). — Reconnaissance faite de Bamberg à Cronach, par le chef de bataillon du génie Le Grand, Würzburg, 30 septembre 1806 (3 pages). — « Reconnaissance des environs de Schweinfurt..., » par le colonel du génie Dode, Schweinfurt, 2 octobre 1806 (3 pages, carte et plan). — « Notice sur la ville de Würzburg, et sa citadelle, » par le chef de bataillon du génie Huart, Würzburg, 2 octobre 1806 (3 pages et 2 plans). — Renseignements sur la route de Schweinfurt à Coburg, par le général Sanson, Würzburg, 3 octobre 1806 (une page). — « Mémoire sur la place de Forchheim, » par le capitaine du génie Cirez, 4 octobre 1806 (3 pages, un plan et deux croquis). — « Reconnaissance sur la frontière bavaroise de Römbild à Cobourg, » par le chef de bataillon du génie Le Grand, Bamberg, 6 octobre 1806 (3 pages). — Renseignements sur les communications qui existent entre Hoff et Cronach (3 pièces et un croquis). — « Reconnaissance de la route de Nuremberg à Dresde, » par le chef de bataillon Guillemot, Cronach, 8 octobre 1806 (10 pages). — Diverses reconnaissances en Bavière (cahier de 52 pages). — « Reconnaissance militaire considérée par rapport aux débouchés de la Bohême qui aboutissent au pays de Bayreuth, » 22 février 1809 (28 pages). — « Rapport sur la route de Bayreuth à Passau..., » par le chef de bataillon Ferandi, Bamberg, 24 mars 1809 (9 pages et croquis). — Rapport sur les travaux à faire aux fortifications d'Augsburg, par le général Bertrand, Paris, 24 mars 1809 (2 pages et croquis). — Plan de Passau, avec les ouvrages de fortification projetés, 28 mars 1809. — Rapport au maréchal Berthier, par Alexandre d'Estourmel, Passau, 20 juin 1809 (2 pages, 4 lettres annexes et plan, signé du général Chambarlhac). — Rapport sur les travaux de fortification exécutés à Passau, par le général Bertrand, Vienne, 19 août 1809 (5 pages, profil et plan). — « Mémoire sur la ville de Passau, » par Raymond, capitaine ingénieur-géographe, Vienne, 26 août 1809 (7 pages et 3 plans). — Reconnaissance de la place de Königshofen, par Giardin, capitaine du génie, 23 mars 1813 (9 pages). — Rapport sur la situation de la route de Fulde à Würzburg, par le capitaine Savigny, 19 avril 1813 (6 pages). — Recon-

naissance de la route de Würzburg à Fulde, par Bentabole, capitaine ingénieur-géographe, 24 avril 1813 (1 tableau). — Renseignements sur la place de Forchheim, par le colonel d'artillerie Zevort, 28 juillet 1813 (4 pages et 2 états numériques). — « Rapport sur le fort de Cronach, » par le capitaine d'artillerie Colson, 1^{er} août 1813 (3 pages, croquis et état de situation). — Rapports sur l'armement et les fortifications de Rothenberg, par le capitaine Colson et le lieutenant d'artillerie Ritter, 25 juillet et 2 août 1813 (une page chacun et 7 pièces annexes). — « Rapport sur la place de Forchheim, » par le capitaine d'artillerie Colson, 2 août 1813 (2 pages, 1 croquis et 1 état de situation). — Reconnaissance des débouchés de la Bavière sur la Bohême, par le capitaine du génie Harmois, Würzburg, 6 août 1813 (21 pages et carte). — Reconnaissance des débouchés de la Bavière et de la Saxe sur la Bohême, par le général du génie Dode, 13 août 1813 (7 pages, croquis et lettre d'envoi). — Note sur l'effectif de l'armée et les ressources en chevaux du royaume de Bavière, 1819 (une page). — Copies, en partie autographiées, de documents relatifs à l'organisation des troupes bavaroises, de 1768 à 1828 (11 pièces).

XVIII^e et XIX^e siècles. 105 pièces. Carton.

1551-1558. « Eclaircissements statistiques sur le duché de Bavière, tirés de vraies sources. Une addition à la connaissance des Etats et des hommes, par Joseph Hazzi, conseiller à la Direction des Etats au service de S. A. S. électoral palatine de Bavière, à Munich..., » 1801-1807.

Tome I. 484 pages, et 18 cartes, tableaux et gravures en couleur.

Tome II (1^{re} partie). 736 pages.

Tome III (2^e partie). 208 pages et 7 tableaux annexes.

Tome IV (1^{re} partie). 622 pages.

Tome V (2^e partie). 510 pages.

Tome VI (3^e partie). 502 pages.

Tome VII (1^{re} partie). 683 pages.

Tome VIII (2^e partie). 359 pages.

Traduction française de l'ouvrage allemand publié à Nuremberg de 1801 à 1808.

XIX^e siècle. Différents formats, de 210 sur 160 à 245 sur 185 millim. Cartonné.

1559. Bavière, 1822-1876.

États de situation, tableaux d'organisation et d'effectif concernant l'armée bavaroise, 1822-1831 (22 pièces). — Mémoires, rapports, notes, copies de documents officiels relatifs à l'organisation militaire et aux manœuvres, ayant pour auteurs le lieutenant-général d'artillerie baron de Zoller, le lieutenant-colonel Joseph Schmœlzl, de l'artillerie bavaroise, le lieutenant-colonel d'état-major G. d'Andlau, le capitaine d'état-major A. Haillot; 2 notes sur la Bavière rhénane et Landau, par Rousseau, colonel ingénieur-géographe (1^{er} et 30 janvier 1831) [80 pièces s'échelonnant de 1826 à 1870]. — Extraits de journaux, 1829-1867 (une liasse). — Correspondances se rapportant à l'armée bavaroise et émanant pour la plus grande partie du Ministère des affaires étrangères, 1830-1876 (51 pièces).

XIX^e siècle. 154 pièces. Carton.

1560. Hanovre, 1757-1808.

« Mémoire sur la position qu'on peut prendre derrière la rivière d'Innerste, » 1757 (2 exemplaires, 7 et 10 pages). — Itinéraire d'un corps en marche de Gottingen sur Hebenshausen (6 pièces). — Route de Münden à Cassel (9 pièces dont 4 croquis et 2 lettres). — « Observations sur le pays qui est entre la Verra et la Leine..., » par de Chaulieu (6 pages et 4 croquis). — Note sur les ressources que peuvent offrir les bailliages d'Osterode, Hertzberg, etc. (une page). — 2 itinéraires, dont l'un daté du 24 juillet 1757 (une et 2 pages). — 2 mémoires sur le commerce de la province d'Ostfrise, 1757 (7 et 9 pages). — « Mémoire sur la forêt de Sollingen, fait par Louisendhal, capitaine au régiment d'Alsace, en juillet 1757 » (7 pages). — « Description et analyse de la principauté d'Oostfrise, avec un dénombrement utile sur toutes les différentes parties de justice, police et finances du pays..., » par Delaporte, Aurich, 17 juillet 1757 (35 pages). — Extrait d'une lettre de M. de Villemeur sur les communications en Ostfrise, 31 août 1757 (2 pages). — « Renseignements sur l'Oostfrise, relativement au service des vivres, » par Naudot, Emden, 11 novembre 1757 (16 pages). — Reconnaissance du cours de la rivière de Vumme, par Louisendhal, capitaine au régiment d'Alsace, 5 décembre 1757 (6 pages). — Distances qui séparent les diverses localités du pays de Hanovre (16 pages et annexe, une page). — « Notes sur la basse »

Fulde..., » par le chevalier de Sarsfield, 2 février 1758 (10 pages et croquis). — « Observations sur la ville d'Einbeck et sur ses environs, » 16 septembre 1758 (5 pages). — « Etat des lieux et villages de la principauté de Göttingen, avec le dénombrement des maisons qui s'y trouvent, » 24 octobre 1758 (4 pages). — « Mémoire sur Göttingen, » par de Carpilliet, 20 décembre 1760 (5 pages et plan). — « Mémoire sur la ville d'Emden, » 30 septembre (1761) [3 pages]. — « Mémoire sur la forêt de Solling, » par Beaudouin, brigadier des armées du Roi, octobre 1761 (34 pages, table des chapitres et 2 plans). — « Mémoire sur la ville d'Emden..., » par de Rozières, Emden, 5 octobre 1761 (6 pages). — Reconnaissance du cours de la Rhume, par Beaudouin, brigadier des armées du Roi, novembre 1761 (17 pages et 6 cartes ou croquis). — Mémoire sur la partie de la Westphalie située entre la Leine et le Rhin, par de Baye, janvier 1762 (5 pages). — « Mémoire sur la direction qu'il importe à la France de donner à l'existence politique de l'électorat de Hanovre, » par Reinhard, 1797 (19 pages). — Mémoire économique et politique sur le Hanovre, 1803 (16 pages). — « L'Electorat de Hanovre considéré sous ses rapports civils, politiques, militaires, agricoles et commerciaux... » (38 pages). — Mémoire sur l'électorat de Hanovre, par Durbach, commissaire du gouvernement (31 pages, avec tableau des revenus et dépenses publics, daté du 27 messidor an XI-16 juillet 1803). — « Etat civil et militaire de l'état de Brunswick-Hanovre » (7 pages). — « Reconnaissance de la place de Ratzburg, par le colonel d'artillerie Vauxmoret, directeur du parc, » Luneburg, 3 thermidor an XI-22 juillet 1803, provenant des papiers du général-Eblé (7 pages et croquis). — Tableau des routes d'étapes en Hanovre (imprimé, en français et en allemand). — Carte du cours du Weser. — « Note sur l'importance des places fortes dans l'électorat de Hanovre, » provenant des papiers du général Eblé (4 pages). — « Mémoire sur la place d'Hameln, » même provenance (12 pages). — « Rapport sur l'Ost-Frise, » par Appelius, secrétaire général du Conseil d'Etat (157 pages et 13 tableaux). — « Mémoire statistique sur le pays de Jever, » par Muller, conseiller de Régence et député du pays de Jever (13 pages et lettre d'envoi de l'auteur, datée d'Utrecht, 27 janvier 1808). — États indicatifs des cantons du département de l'Ems-Oriental, et rapports relatifs à l'Ost-Frise (6 pièces).

XVIII^e et XIX^e siècles. 75 pièces. Carton.

1561. « Statistique de l'électorat de Hanovre, » par le général de brigade Léopold Berthier, chef de l'état-major général de l'armée de Hanovre, 1804.

XIX^e siècle. 168 pages. 365 sur 225 millim. Rel. veau fauve.

1562. « Mémoire militaire et descriptif de la partie septentrionale du cercle de Westphalie et de la Basse-Saxe, comprise entre les fleuves l'Ems et l'Elbe, » par Auguste Chabrier, chef de section d'ingénieurs-géographes, 1803.

XIX^e siècle. 125 pages. 315 sur 205. Demi-rel.

1565. Mémoire relatif aux recettes et dépenses des diverses provinces de l'électorat de Hanovre, présenté à Sa Majesté l'Empereur Napoléon par le maréchal Bernadotte, commandant l'armée de Hanovre.

Une carte.

XIX^e siècle. 133 pages. 445 sur 295 millim. Rel. veau fauve.

1564. « Précis statistique du département de l'Ost-Frise, » précédé d'un « Projet de voyage pour Sa Majesté pendant son séjour en Ost-Frise ».

Les pages 98 à 104, 110 à 112 sont blanches.

XIX^e siècle. 115 pages. 325 sur 210 millim. Cartonné.

1565. Hanovre, 1810-1862.

1^o Reconnaissance de la côte orientale du golfe de la Jahde, de l'embouchure du Weser et de celle de l'Elbe, par le chef de bataillon du génie Deponthon, secrétaire du cabinet de l'Empereur, Cuxhaven, 12 septembre 1810 (4 pages); 2^o Rapport sur Cuxhaven, par le même, même date (2 pages); 3^o Lettre d'envoi de l'auteur à l'Empereur, même date (2 pages); 4^o 2 plans gravés. — Mémoire relatif aux embouchures de l'Elbe, du Weser, de la Jahde dans la mer du Nord (12 pages et 4 plans). — Reconnaissance des rives de l'Ems et de la Jahde : 1^o rapport de l'amiral Dewenter (12 pages); 2^o rapport du général de division Molitor, Delfzyl, 26 décembre 1810 (11 pages); 3^o lettre de M. Deérés, ministre de la marine, à l'amiral Dewenter, Paris, 4 novembre 1810; 4^o note annexée. — « Reconnaissance de

l'île de Borkum à l'embouchure de l'Ems, » par Picot, lieutenant du génie, Groningue, 2 septembre 1811 (8 pages, note et carte). — « Circonscription des communes qui composent les départements de la Hollande, département de l'Ems-Oriental » (imprimé, et lettre d'envoi, datée du 29 novembre 1811. — Rapport du général Puthod au ministre de la guerre sur l'état de l'Ost-Frise, décembre 1811 (11 pages). — « Rapport sur la situation de l'île de Langeroge, » par Coste, capitaine ingénieur-géographe, commandant l'île (2 pages et plan). — 3 documents imprimés relatifs à l'organisation de la cavalerie hanovrienne et aux pensions militaires, 1815-1817. — 2 notes sur l'armée hanovrienne, 1827 (une et 4 pages). — Lois imprimées concernant le recrutement de l'armée de Hanovre, 1820-1823, et lettre d'envoi, datée du 9 juin 1828 (15 pièces). — 3 documents imprimés relatifs au budget, aux exercices et manœuvres, 1828. — Correspondance du capitaine d'état-major Perthuis avec la direction du dépôt de la guerre pendant sa mission en Hanovre, avec pièces et lettres annexes relatives au même objet, du 11 février au 21 mai 1828 (12 pièces). — Examen du document intitulé : « Règlement de service pour les troupes hanovriennes » (13 pages). — Tableaux d'effectif de l'armée de Hanovre, 1831. — 3 rapports provenant du ministère des affaires étrangères, 12 mars, 6 décembre 1853, 22 août 1855. — Extraits de journaux, etc., 1846-1862 (6 feuillets).

XIX^e siècle. 62 pièces. Carton.

1566. Description statistique (géographie, administration, industrie, commerce, finances) et militaire du royaume de Hanovre, par le capitaine d'état-major Perthuis, 1828.

Une carte.

XIX^e siècle. 148 pages. 330 sur 230 millim. Demi-rel.

1567. Saxe, 1760-1868.

Mémoire joint à un plan concernant les bailliages de Delitsch et de Bitterfeld, en Saxe, par F. de Bruck, premier lieutenant, 1760 : traduction française (13 pages) et texte allemand (14 pages). — Disposition de l'armée du général Haddick, campée près de Dippodiswalda : 1^o texte allemand (16 pages), 2^o traduction française (10 pages). — « Mémoire qui a pour objet de prendre des précautions pour se soute-

nir en Saxe pendant l'hiver..., » 14 septembre 1760 (15 pages). — « Observations qui doivent accompagner le mémoire... » précédent, même date (11 pages). — « Détail des reconnaissances qui ont été faites... dans les environs de Leipzig..., » 20 octobre 1760 (18 pages). — « Suite des observations qui ont été faites sur la situation de la ville de Leipzig..., » même date (19 pages). — Renseignements sur diverses routes en Saxe (20 pages et note, datée de septembre 1806). — « Notice sur la ville de Dresde, » même date (une page). — Notes statistiques sur plusieurs villes de la Haute-Saxe, 1806 (4 pages). — Reconnaissance de la route de Bayreuth à Berlin (3 pages). — « Note sur la ville de Leipzig » (une page). — Projet de reconnaissance de Bayreuth par Dresde, 17 septembre 1806 (une page et carte). — « Reconnaissance des deux routes qui partent de Bamberg pour aller à Leipzig, » par Blein, colonel du génie, 27 septembre 1806 (4 pages). — Reconnaissance de la route de Nuremberg à Dresde, par le chef de bataillon Guillemiot, octobre 1806, avec rapport du même, daté du 29 septembre 1806 (5 et 10 pages). — « Note sur la frontière de Saxe qui couvre Dresde du côté de la Bohême, » par le général Bertrand, Paris, 12 août 1807 (17 pages). — Notes relatives aux chemins et communications de la Haute-Saxe, 1813 (12 pièces). — Tracé d'une route de Stolpen à Hohenstein, par les ingénieurs-géographes Cabos et Benedetti, 1813 (carte et profil). — Reconnaissances de routes partant de Dresde, mai 1813 (3 pièces). — Mémoire sur les charges qui pèsent sur le duché de Saxe-Meiningen par suite du ravitaillement des troupes françaises et alliées (6 pages). — « Reconnaissance des communications de Dresde à Peterswalde, » par le colonel Bonne, Dresde, 30 juin 1813 (3 pages et carte). — Reconnaissance de la frontière entre la Saxe et la Bohême, par les ingénieurs-géographes de la Grande Armée, 2 et 20 juillet 1813 (3 parties, 7, 8 et 11 pages, avec carte). — 1° Reconnaissance militaire du cours de l'Elbe, 2 juillet 1813 (3 pages); 2° Mémoire sur le cours de l'Elbe, septembre 1813 (5 pages); 3° Levé, en 7 morceaux (les deux mémoires et le levé ont pour auteurs les ingénieurs-géographes de la Grande Armée). — Reconnaissance des communications de Wittenberg à Luckau, et de Juterbog à Baruth, par le chef de bataillon du génie Soyer, 11 juillet 1813 (2 tableaux, avec variantes). — « Reconnaissance des positions en avant de Dohna (Saxe), » par le colonel Bernard, aide de camp de l'Empereur, Annaberg, 17 juillet 1813 (4 pages et 2 cartes). — 3 reconnaissances des

débouchés de Saxe et Bavière en Bohême, par le colonel Bernard, 17, 22 et 28 juillet 1813 (7, 10 et 10 pages et 4 cartes). — « Reconnaissance de la forêt de Dresde et de ses débouchés... » par Richoux, lieutenant ingénieur-géographe, Dresde, 28 juillet 1813 (2 pages et carte). — Rapport à l'empereur sur les travaux de fortification entrepris à Dresde, etc., par le général de division Rogniat, commandant en chef le génie à la Grande Armée, Dresde, 31 juillet 1813 (6 pages). — Reconnaissance de la ville de Baruth et de ses environs, par Traisiu, capitaine du génie, Luckau, 11 août 1813 (2 pages, plans et lettre d'envoi). — Renseignements topographiques sur les communications de la frontière de Bohême et de la Saxe, aux environs de Rumburg (6 notes et croquis, avec lettre d'envoi, datée du 21 août 1813). — Rapport à l'Empereur sur les travaux de Pirna, par le général Rogniat, Pirna, 16 septembre 1813 (4 pages et plan). — Tableau statistique du royaume de Saxe, 1821 (imprimé). — Renseignements sur l'armée saxonne, depuis 1827 (5 pièces). — Correspondances et rapports, provenant du ministère des affaires étrangères, relatifs à l'armée saxonne, notamment un rapport du chef d'escadron d'état-major Susleau de Malroy, sur les manœuvres, 1849-1868 (16 pièces). — Extraits de journaux, 1850-1868 (16 pièces).

XVIII^e et XIX^e siècles. 118 pièces. Carton.

1568. Wurtemberg, 1735-1866.

Description des places et postes fortifiés du duché de Wurtemberg, Solenre, 13 avril 1735 (14 pages). — Description des villes situées sur le Neckar, 1735 (8 pages). — Plan de la ville et du camp retranché d'Ulm, par le chef de bataillon du génie Morio, avec lettre d'envoi, datée de Paris, 16 brumaire an VIII-7 novembre 1799 (2 pièces). — « Mémoire abrégé sur la place d'Ulm, » par le chef de bataillon du génie Blein, Augsbourg, 11 fructidor an VIII-29 août 1800 (5 pages). — Reconnaissance de diverses routes en Wurtemberg, par le général Savary, aide de camp de Napoléon, 24 fructidor an XIII-11 septembre 1805 (11 pages). — Notes sur les fortifications d'Ulm, par le général Bertrand (2 pages, plan et lettre d'envoi, datée du 11 septembre 1805). — « Etat actuel des fortifications d'Ulm, » par Guibert, ingénieur géographe, 15 mars 1806 (2 pages et plan). — « Notes statistiques à joindre à la reconnaissance faite par Le Rouge, lieutenant ingénieur-

géographe, aux environs d'Ulm, » 25 mars 1806 (2 pages). — « Notes statistiques sur le pays d'Albeck et ses environs, » par Guibert, 28 mars 1806 (4 pages). — Notes biographiques sur les généraux wurtembergeois (5 pages). — « Seconde note sur les systèmes de recrutements de quelques puissances d'Allemagne, » par le capitaine Langermann, 4 juin 1828 (19 pages). — 7 notes et tableaux relatifs à l'organisation de l'armée wurtembergeoise. — Examen des établissements de cavalerie dans le Wurtemberg, par le maréchal de camp Bougenel, 25 avril 1839 (9 pages). — Correspondance provenant du ministère des affaires étrangères, notes des bureaux du ministère de la guerre, 1842-1866 (8 pièces). — Extraits de journaux, 1827-1861 (8 pièces). — « Kurzfassste Beschreibung des Königreichs Württemberg... » (Description du royaume de Wurtemberg), Tuttlingen, 1864 (imprimé de 142 pages).

XVIII^e et XIX^e siècles. 40 pièces. Carton.

1569. Bade, de la fin du XVII^e siècle à 1869.

Légende pour servir à l'intelligence de deux cartes de Philippsbourg (22 pages). — « Mémoire et devis très exact fait pour l'intelligence de la carte du cours du Rhin..., » 1696 (35 feuillets). — « Mémoire pour servir d'instruction au plan de Philippsbourg, en date du 1^{er} février 1698... » (28 pages). — Reconnaissance de la route d'Huningue à la Maison Rouge, 1702 (3 pages). — « Description du chemin de Waldshut vers Rabelsbourg..., » juillet 1702 (13 pages). — « Remarques sur Fribourg, quand on en voudra faire le siège, » fait à Fribourg le 2 avril 1714 (10 pages et tableau annexe). — « Spécification des ouvrages projetés pour le Vieux-Brisach en état de défense... » (24 pages, avec 2 plans, l'un daté de 1723). — Mémoire sur un projet d'attaque de Neuf-Brisach, par Chermont (15 pages, plan, légende et lettre d'envoi de l'auteur, datée de Toul, 20 septembre 1733). — « Projet de dispositions pour le siège de Philippsbourg, » 1734 (11 pages). — « Mémoire sur Philippsbourg et sur les lignes de Brucksal » (16 pages). — « Mémoire sur Philippsbourg..., » 20 septembre 1734 (16 pages). — « Description des retranchements, inondations et camp des ennemis depuis Neckerau jusqu'à Ettlingen, » 15 août 1735 (11 pages). — « Précis concernant les lignes des inondations devant Philippsbourg... » (21 pages). — « Mémoire sur les dispositions à

faire pour la garde du Roskopf, » près de Fribourg-en-Brisgau, 7 octobre 1744 (2 exemplaires avec variantes, 3 et 3 pages). — Mémoire relatif à des dispositions militaires à prendre en Bavière, 25 décembre 1744 (8 pages). — Projet de cantonnement dans le Bas-Palatinat, 1745 (10 pages). — « Légende relative au plan du cours du Neckar, » 1745 (3 pages et plan). — « Reconnaissance du pays depuis Huningue jusqu'à Rheinfelden, » 1773 (2 pages). — Reconnaissance des différents passages des montagnes de la Forêt-Noire, 1776 (19 pages). — Reconnaissance d'une partie de la Souabe, par le chevalier de Lenchères, Paris, 25 mars 1778 (78 pages et instruction, 9 pages). — « Mémoire de la reconnaissance faite sur le Rhin, depuis Stein, sur le lac de Constance, jusqu'à Bâle, » signé : le chef de brigade Lagastine, 1^{er} prairial an VII-20 mai 1799 (17 pages, plan et lettre d'envoi). — « Reconnaissance de la communication de Strasbourg au Danube par la vallée de la Kinzig, » vendémiaire an XIV (2 exemplaires avec variantes, 2 et 3 pages). — Rapports et lettres du ministre de la guerre, du baron de Dalberg, ministre plénipotentiaire de Bade, du colonel du génie Morlet, relatifs à la réclamation de la Cour de Bade contre la délimitation du territoire de Kehl, du 4 novembre 1809 au 28 juillet 1810 (7 pièces, dont une carte et un plan). — Notes sur quelques généraux badois (8 feuillets). — Notes sur l'armée badoise, 1831 (3 feuillets). — Correspondance et communications des ministres de l'intérieur et des affaires étrangères, du maréchal Bazaine, commandant le 3^e corps d'armée, du général Ducrot, commandant la 6^e division militaire, du préfet du Bas-Rhin, etc., 1831-1869 (33 pièces). — Convention du 5 avril 1840 entre la France et le grand-duché de Bade pour régler les limites des deux États (imprimé, 55 pages). — Extraits de journaux et d'imprimés, 1848-1857 (13 pièces). — Mémoires et rapports divers, ayant pour auteurs le chef de bataillon Schenk, du 71^e d'infanterie, les capitaines d'état-major de Beurmann, Costa de Serda et A. Schnell, le capitaine Moch, du 69^e d'infanterie, le lieutenant d'état-major Niox, 1850-1868 (13 pièces).

VII^e-XIX^e siècle. 103 pièces. Cartons.

1570. Prusse, pièces non datées.

Notes sur le cours de la rivière de Niers (une page). — État numérique des villages et maisons du bailliage de Rheinberg (1 tableau).

— Reconnaissance des fossés et environs de Rheinberg, par le comte de Blot (3 pages). — État descriptif des villes et villages qui dépendent de la ville de Cologne (10 pages). — État des villes et villages situés sur les bords du Rhin depuis la frontière de Hollande jusqu'à Cologne, avec détails relatifs à la navigation (17 pages). — « Visite du pays depuis Duisbourg jusqu'à Wesel... » (15 pages). — Réflexions sur les positions militaires et les chemins existants dans le pays entre Rees et Wesel (29 pages). — Tableau du cours de la Sarre, par Grandpré (9 pages). — Mémoire sur la rivière de la Kille (11 pages). — « Mémoire pour la carte des environs d'Ebernbourg... » (5 pages). — « Constitution du pays que parcourt la Haute Lahn... » (8 pages). — Mémoire sur les places de Mont-Royal et de Traerbach (7 pages). — Observations sur les villes, bourgs ou villages qui bordent la Moselle (11 pages). — Mémoire concernant la ville de Coblenz et la forteresse d'Ehrenbreitstein (8 pages et plan). — « Mémoire sur la citadelle de Coblenz » (7 pages). — « Détails particuliers sur Ehrenbreitstein » et Mannheim (18 pages). — « Renseignements et notions sur la forteresse de Rhinfels » (8 pages). — Mémoire sur les fortifications de la ville et de la citadelle de Rhinfels (7 pages). — Mémoire sur une partie de la Wetteravie, comprise entre la Lahn et le Mein (27 pages). — Observations sur la rivière de Speierbach (4 pages et carte). — « Notes sur la position de Kaiserslautern, » par le capitaine du génie Michaux (4 pages, époque de la Révolution). — « Mémoire concernant Trèves et ses environs (11 pages) et « État des marches et camps de Sarrelouis à Trèves » (14 pages). — « Mémoire sur le Hundsruock » (60 pages, avec 2 notes relatives au même sujet, 2 et 2 pages). — « Mémoire sur les pays en deçà du Rhin, depuis Fort Louis jusqu'à Bonn » (26 pages). — Note sur la ville et les environs de Wassenberg (6 pages). — Plan d'un camp devant Dusseldorf. — Note (un feuillet) et carte relative à un projet de camp près de Corbach. — Mémoire sur la position du Mont-National, près de Traerbach (9 pages). — Reconnaissance du cours de la Brems, par le capitaine du génie Michaux (9 pages). — « Note sur l'île de Buderich » (une page). [Les trois pièces précédentes sont de l'époque de la Révolution.] — Itinéraires de chemins partant de Cologne, Coblenz, Trèves, Juliers, etc. (13 pièces). — « Idée locale du Weser... » (14 pages). — Notes militaires et topographiques sur une partie du duché de Westphalie (7 pages). — Reconnaissance de

la position de Saint-Tonishyde (duché de Clèves), par de Valogny (2 pages). — État numérique des maisons, écuries, chevaux, charrettes d'Orsoy (Westphalie) [1 feuillet]. — État numérique des maisons, écuries, chevaux et charrettes de la ville de Ruhrort (1 tableau). — Description de la position de Soest (comté de La Marck) [3 pages]. — Reconnaissance des environs de Siegen (5 pages). — 2 mémoires sur le duché de Juliers (20 et 64 pages, avec carte). — Mémoire sur les fortifications de la ville de Juliers et ses environs (16 pages). — « Mémoire sur le cours de la Dymel, » provenant des papiers de Bourcet (5 pages). — « Mémoire et idée générale sur la constitution du pays que parcourt la Verra..., » par Bourcet (29 pages). — Note sur plusieurs villes et cantons de la Westphalie (8 pages). — Reconnaissance militaire détaillée d'une partie de la Westphalie (23 pages). — Mémoire sur les moyens à employer pour faire le siège de la ville de Munster (5 pages). — « Ponts et gués qui sont sur l'Emser... » (2 pages). — Renseignements statistiques et topographiques sur la Westphalie (11 pièces, dont 3 datées de 1757). — Itinéraires en Westphalie (13 pièces, dont une carte). — Tableau statistique des villes, bourgs, villages du duché de Berg. — « Moyens de couvrir le pays de Berg par la rive droite du Rhin » (3 pages). — Note du comte de Rochambeau sur les chemins et positions militaires que présente le pays de Berg (7 pages). — Reconnaissance détaillée de la partie basse du duché de Berg et état des bailliages et seigneuries (15 pages). — « Mémoire militaire sur la partie du duché de Berg comprise entre la Wupper, le Rhin et les États du roi de Prusse, et occupée par les troupes de la République française » (27 pages). — Système des mines de houille du comté de La Marck et du grand-duché de Berg (3 pages et carte). — « Notes statistiques du grand-duché de Berg, principalement du département de l'Ems » (23 pages et 2 tableaux relatifs à l'industrie et à la culture dans le département de l'Ems). — Extrait d'un rapport de M. Hogendorp sur les limites du grand-duché de Berg (une page). — « Communications par eau entre l'Oder et l'Elbe » (une page). — « Notes sur l'Oder, par Lavillette » (10 pages). — « Reconnaissance de la Sprée... » (12 pages). — Note sur la rivière de Pene (en allemand, une page). — Renseignements et notes (dont plusieurs par le général Bertrand et une par M. de Narbonne) sur la navigation intérieure de la Prusse (9 pièces). — Mémoire sur la défense de la Prusse, par le colonel d'état-major

Phull (en allemand, 8 pages). — « Note sur la vieille Prusse orientale » (5 pages). — « Considérations sur la défense de la Prusse orientale » (en allemand, 8 pages). — Rapports, mémoires et notes en allemand au sujet des places fortes projetées pour la défense de la Prusse orientale (un dossier). — Note géographique et statistique sur la Silésie, de la main du général Bertrand (4 feuillets). — Note relative aux divisions administratives et revenus de la Pologne prussienne (3 pages). — Rapport sur l'hospice de Warmbrunn (4 pages).

XVIII^e et XIX^e siècles. 122 pièces. Carton.

1571. Prusse. Pièces non datées (suite) : 1^o topographie et géographie, 2^o organisation militaire.

1^o Description du cours des rivières d'Allemagne et d'Autriche (incomplet, 70 pages). — Nomenclature des cours d'eau (2 cahiers). — Questionnaire pour servir à la rédaction des mémoires statistiques et historiques (30 pages). — 2 plans de la place et de la citadelle de Spandau. — Plan des fortifications de la ville de Thorn. — Plan du château de Hohenzollern, en Souabe. — Fragments divers relatifs à la topographie.

2^o « Observations faites en Prusse, » par le chevalier d'Oraison (87 pages). — « Mémoire » sur l'infanterie et la cavalerie prussiennes (14 pages). — Constitution des troupes prussiennes (47 pages). — « Observations sur l'armée prussienne » (116 pages). — « Militaire prussien » (recrutement, organisation et manœuvres) [76 pages]. — « Preussische-militär Verfassung » (Constitution militaire prussienne) [en allemand, 129 pages]. — Explication du manuel militaire (en allemand, 23 pages). — « Instruction du roi Frédéric II sur la recherche de fortes positions de campement dans la Prusse Orientale » (traduction française d'un manuscrit allemand, 15 pages). — Maximes militaires de Frédéric II (en allemand, 27 pages). — « Extrait du service de la cavalerie prussienne » (3 pages). — 2 notes sur la composition de la cavalerie prussienne (3 et 6 pages). — « Rapport sur un nouveau moyen d'amorcer le fusil » (3 pages). — « Idées d'un officier sur... » les troupes légères (8 pages). — « Mes idées sur la cavalerie » (4 pages). — « Instruction sur le déploiement prussien » (24 pages et 5 tableaux). — Manœuvres de l'artillerie à cheval prussienne (7 cahiers en français et en allemand, portant les lettres A à G.,

plus 2 cahiers et 2 feuilles de planches). — « Aperçu des ordonnances relatives à l'habillement de l'armée prussienne » (2 pages). — Note sur le corps d'état-major en Prusse (4 pages). — Note sur le casernement et les écuries en Prusse (16 feuilles et cahiers). — Renseignements sur l'organisation de l'armée prussienne (5 pages et un état). — Notes sur l'armée prussienne (43 pages). — Notes sur l'état-major prussien et sur quelques parties de l'administration militaire (7 pièces). — « Notice succincte sur le système militaire de la Prusse » (7 pages). — 5 notes, dont une autographiée, sur le système militaire de la Prusse. — Note sur les troupes prussiennes cantonnées dans le duché du Bas-Rhin (une page). — « Projet économique » (Mémoire sur les fournitures de fourrage) [18 pages]. — États de situation et d'effectif (26 pièces). — 17 planches d'évolutions.

XVIII^e et XIX^e siècles. 105 pièces. Carton.

1572. Allemagne (Bade, Bavière, Hanovre, Hesse, Saxe, Wurtemberg) : pièces non datées.

Plan de Fribourg. — Détails sur le Rhin, par Hugel (9 pages). — « Mémoire sur le cours du Mein... » (16 pages). — Tableau des gués, ponts, bacs situés sur le Rhin de Wurzbourg à Mayence (2 pages). — Notes sur le cours du Mein (2 pages). — Observations sur les quatre villes forestières (2 pages). — « Mémoire sur les quatre villes forestières... » (19 pages). — « Mémoire très exact et relatif à la carte du pays situé entre le Rhin et les montagnes, depuis Fribourg jusqu'à Huningue » (7 pages). — « Mémoire exact et instructif du pays situé entre Strasbourg et Fribourg » (13 pages). — Mémoire sur la vallée de la Kintzig (20 pages). — Mémoire sur le Brisgau (38 pages). — Itinéraire de Lauterbourg à Donauwert (3 pages). — Mémoire sur la gorge d'Oberkirch (5 pages). — « Mémoire sur le grand chemin qui conduit de Strasbourg en Souabe... » (20 pages). — Mémoire sur la manière de faire le siège de Philippsbourg (25 pages). — 2 autres projets relatifs à Philippsbourg (17 et 20 pages). — « Mémoire concernant Heidelberg » (2 pages). — « Le Roi a été très mal servi... » (Reconnaissance de la région d'Heidelberg et des routes qui conduisent de cette ville aux provinces limitrophes), par Thierry (23 pages). — Iles du Rhin, depuis Lauterbourg jusqu'à une lieue en deçà de Mannheim (3 pages). — Itinéraire pour une armée qui se porterait au

travers du Brisgau (4 pages). — « Reconnaissance d'une route de Bâle à Waldshut » (5 pages). — « Mémoire sur le Vieux-Brisach » (14 pages et plan). — « Mémoire concernant l'évêché de Bâle » (4 pages). — « Note sur un hôpital baraqué construit à Carlsruhe » (6 pages). — « Mémoire sur le poste de Friedberg » (3 pages). — 2 mémoires relatifs à une carte et à un plan des environs de Landau (11, 11 pages et carte). — « Le présent projet sur Landau comprend les augmentations et réparations à faire à la fortification... » (12 pages). — « Landau est situé à l'extrémité de la province d'Alsace... » (7 pages). — « Mémoire contenant les moyens de secourir Landau... » (7 pages). — « Projet d'arrangement pour le siège de Landau... » (28 pages). — « Mémoire sur la situation de Landau par rapport à la frontière... » (19 pages et dessin). — « Description des chemins, sentiers, rivières,... qui tombent à Landau. » (17 pages). — Camp de Billigheim, près Landau (5 pages). — Projet pour fortifier le cours du Speyerbach (9 pages). — « Plan de surveillance pour la ville de Spire... » (3 pages et état des postes). — Notice sur la ville d'Amberg (une page et plan). — « Mémoire de reconnaissance sur la route de Kronach à Nordhalben » (2 pages). — Renseignements sur les routes de la Franconie (2 pages). — 10 cartes des environs d'Erding et du cours de l'Isen. — Notes et renseignements statistiques sur les environs d'Ampling (9 pièces). — « Mémoire sur le plan de la ville et du camp retranché de Neubourg » (2 pages et plan). — Aménagement des forêts de la principauté de Bayreuth (9 pages). — « Note sur l'état actuel de toutes les parties du matériel de campagne de l'artillerie bavaroise..., » par le baron de Zoller, colonel d'artillerie (31 pages). — Notes et tableaux relatifs à l'organisation de l'armée bavaroise (9 pièces). — Note sur les pièces de douze hanovriennes (une page). — Renseignements topographiques sur les États d'Allemagne possédés par l'électeur du Hanovre (11 pages). — Tableau de la population de la ville et de l'arrondissement d'Osnabruck, de l'arrondissement de Quackenbruck (département de l'Ems supérieur), de l'arrondissement de Bremerlehe (département des Bouches-du-Weser), de la ville, de l'arrondissement de Lunebourg, et de l'arrondissement de Stade (département de l'Elbe) [5 pièces]. — Notes et renseignements sur les ponts et gués de la Mulda (3 feuillets). — Note sur les environs de Munden (4 pages). — Notes sur l'organisation militaire du Hanovre (3 pièces). — Tarif

(imprimé) des droits d'entrée sur les objets étrangers. — État nominatif des personnes attachées à la cour de l'Électrice de Hesse, dont les gages sont supprimés. — Rapport de M. Engelhardt, commissaire du Roi à Mayence, relatif à des nouvelles militaires (5 pages). — « Mémoire. Un des principaux passages pour communiquer de la Franconie en Saxe... » (16 pages). — Tableau statistique des pays qui devraient concourir à l'approvisionnement d'Erfurt. — « Relations et réflexions militaires que j'ai faites dans un voyage... en Saxe, en Prusse, ... en Autriche » (44 pages). — État nominatif des fonctionnaires civils et dénombrement de la population de la ville et des bailliages du pays d'Erfurt (2 tableaux). — Notes sur les communications entre la Saxe et la Bohême (4 pièces). — Renseignements sur le levé trigonométrique de la Saxe, les pontons saxons et les visières des canons saxons (4 pièces dont une feuille de plan). — « Changements opérés dans l'armée saxonne depuis 1852 » (9 pages). — « Historique des conférences de Dresde » (9 pages). — Mémoire relatif à la carte du chemin de Fribourg à Rheinfelden (19 pages). — Itinéraires relatifs aux routes qui partent d'Ulm (24 pages). — Notes sur diverses communications dans la Forêt Noire (2 pièces). — Mémoire sur l'organisation de l'armée wurtembergeoise (30 pages). — Répartition organique de l'artillerie du Wurtemberg, traduit de l'allemand (4 pages). — Mélanges (extraits et analyses d'ouvrages, et, en outre, notes en allemand sur l'organisation des ingénieurs-géographes et du génie français, sur l'école des cadets de Berlin, etc.) [9 pièces].

La plupart des pièces qui précèdent se rapportent à la période de l'ancienne monarchie ou du premier Empire.

XVIII^e et XIX^e siècles. 124 pièces. Carton.

1575. Allemagne (provinces rhénanes et bords du Rhin) : pièces doubles.

XVIII^e et XIX^e siècles. 63 pièces. Carton.

1574. Allemagne (duché de Berg, Brunswick et Hanovre) : pièces doubles.

XVIII^e et XIX^e siècles. 37 pièces. Carton.

1575. Allemagne (Westphalie, Hesse-Cassel et Hesse-Darmstadt) : pièces doubles.

XVIII^e et XIX^e siècles. 71 pièces. Carton.

1576. Allemagne (Bavière et Palatinat, Souabe et pays de Bade, armée prussienne et troupes de la Confédération germanique) : pièces doubles.

XVIII^e et XIX^e siècles. 100 pièces. Carton.

1577-1581. Reconnaissances sur les deux rives du Rhin : travaux préparatoires et programmes. En outre, quelques reconnaissances relatives à cette région, ainsi qu'aux frontières nord-est et est de la France (1867-1882).

XIX^e siècle. 5 cartons.

j) *Autriche-Hongrie.*

1582. Autriche-Hongrie, 1703-1770.

« Mémoire de M. le chevalier de Lilliers sur les moyens de porter un corps de troupe de la Lombardie dans le Tyrol et sur la rivière d'Inu, » 1703 (6 pages. A la suite de ce mémoire une lettre de Saint-Frémont à Chamillart, 15 mars). — Mémoires, états d'effectif et documents divers relatifs à l'organisation des régiments frontières esclavoniens, 1734. (La plupart de ces documents portent la signature du comte Khevenhiller, 1 cahier de 69 pages.) — « La très humble relation de mon voyage, » (en Bohême), par Duchaff, 4 juillet 1741 (14 pages). — « Projet pour marcher à l'Empereur par la route d'Egra » (1741) [6 pages]. — « Mémoire sur la Moldau..., » par Beausobre (10 pages). — « Remarques relatives à la carte du chemin de Budweis à Pisek » (3 pages). — « Mémoire sur la communication d'Amberg à Pilsen, » par A. Regemorte, Pilsen, 27 octobre 1741 (7 pages). — « Projet de la communication à pratiquer entre l'Alsace et la Bohême, » par le même, Pilsen, 29 octobre 1741 (11 pages). — « Mémoire sur la communication de Passau à Pisek, » par le même, 22 décembre 1741 (38 pages). — « Mémoire sur Egra, pour servir aux moyens de faire le siège de cette place, » par Duvivier, 16 janvier 1742 (6 pages). — Mémoire ou remarques relatives au plan de Winterberg levé... en

février 1742, signé Absolu (4 pages, et lettre d'envoi). — Mémoire du comte d'Estrées relatif aux débouchés de la Bavière sur la Bohême, 15 août 1742 (6 pages, et extrait, 2 pages). — « Réflexions abrégées sur la ville et citadelle de Prague, » et sur la constitution actuelle de la Bohême, par Duportail, Prague, 10 octobre 1742 (53 pages et 2 cartes gravées par Brequin, dit Le Clerc, géographe du marquis de Beauvau). — « Description du cours de l'Elbe..., » par A. Regemorte, Leitmeritz, 1^{er} novembre 1742 (6 pages). — « Projet de défense pour Egra en Bohême..., » par de Turmel, capitaine de mineurs, 10 novembre 1742 (8 pages). — Renseignements sur les montagnes de la Bohême et particulièrement sur le Riesengebirge (3 pages). — 1 mémoire, 3 notes et 1 état relatifs à la navigation et aux bateaux du Danube, 1741-1743. (Le mémoire par Hugel, 5 pièces.) — Projet de défense du margraviat de Moravie, 25 août 1744 (en allemand, 8 pages). — « Mémoire sur Bregenz (mesures proposées pour s'en emparer), » novembre 1744 (15 pages). — 1 rapport et 2 lettres de M. Blondel au comte d'Argenson, avec pièces annexes consistant en états de situation et d'effectif de l'armée impériale, ordonnances, etc., 1749-1754 (1 dossier de 29 pièces). — « Mémoire sur l'infanterie autrichienne, » juillet 1755 (12 pages). — Mémoire, présenté à S. M. l'Impératrice, au sujet des améliorations qu'il conviendrait d'emprunter aux armées de France et d'introduire dans l'organisation des armées de Sa Majesté, 1757 (39 pages). — « Réparations les plus pressées à faire aux fortifications de Peitz, » par Lambert, 28 août 1758 (une page et plan). — « Supplément au nouveau règlement d'infanterie, » 1761 (21 pages). — « Supplément au nouveau règlement de l'infanterie impériale et royale... » 1768 (59 pages). — Rapport sur la communication de la Theiss au Danube par un canal, par Querlonde, Peterwardein, 18 août 1769 (4 pages). — « Finances et militaire de l'Empereur. » (États des recettes et dépenses, états d'effectif de l'armée) 1770 (45 pages).

XVIII^e siècle. 64 pièces. Carton.

1583. « Mappa geographica novissima regni Hungariae... » (Carte du royaume de Hongrie), 1769. Gravée, collée sur toile, 8 parties.

XVIII^e siècle.

1584. Autriche-Hongrie, 1771-1776.

Mémoires en allemand relatifs à l'organisation, au service en cam-

pagne et aux manœuvres de la cavalerie autrichienne, 1771 (261 et 271 pages : ce dernier est incomplet du commencement; plus 1 cahier de plans). — « Observations sur le port de Buccary, dans la Dalmatie autrichienne, » novembre 1771 (4 pages). — Reconnaissance militaire des deux routes par lesquelles une armée peut se porter de Huningue à Brixen, par Dupuits, lieutenant-colonel de dragons, 1773 (127 pages, accompagné de 25 cartes en couleur, 1 projet d'instruction, 10 mai, 3 pages; d'une lettre de Voltaire au ministre, datée de Ferney, 18 octobre, 2 pages; et d'une lettre de l'auteur, 18 octobre 1773, 2 pages). — Carte dressée par l'ingénieur-géographe Roger, d'après le mémoire précédent. — Règlement de l'Impératrice relatif à la levée des recrues (imprimé, 39 pages). — Reconnaissance du revers de la grande chaîne des Alpes depuis les environs du lac de Côme jusqu'à Venise, par Dupuits, lieutenant-colonel de dragons, 3 août 1775 (65 pages et 9 cartes). — Reconnaissance des routes de Bregenz à Innsbruck, par le même, 5 octobre 1776 (59 pages; en outre : Instruction, datée du 15 mai 1776, 6 pages; Observations relatives à ce mémoire, 6 pages, 10 cartes en couleur et 4 doubles).

XVIII^e siècle. 62 pièces. Carton.

1585. « Mémoire sur les différentes routes qui conduisent dans le Tyrol et sur les positions militaires qui s'y trouvent, 1777. On y a joint quelques observations sur cette province, sur sa population, ses productions, son commerce et ses revenus, » par La Luzerne, ministre de France à Munich.

6 plans en couleur.

XVIII^e siècle. 213 pages. 325 sur 205 millim. Cartonné.

1586. Autriche-Hongrie, 1778-1805.

« Résumé des reconnaissances faites dans le Tyrol, la Souabe..., » par Dupuits, lieutenant-colonel de dragons, au château de Maconex, 8 avril 1778 (8 pages). — 1^o « Mémoire raisonné sur la force militaire de l'Autriche et du gouvernement y relatif, tels que l'une et l'autre existaient à la fin de l'année 1786; » en marge on lit : « Par le sieur Dubois, qui étoit ci-devant au service de l'Empereur, employé dans l'administration » (pages 1 à 53); 2^o « Plan d'un règlement idéal pour l'entretien d'une armée de terre » (pages 57 à 78. Les pages 54

à 56 sont blanches). — Détails sur les troupes de l'Empereur » (153 pages). — « Plan général d'attaque contre Berbir, précédé de la description de cette forteresse et de ses environs... » (13 pages). — « Projet général des ouvrages à faire à la forteresse de Dubicza pour la mettre en état de résister à une attaque de vive force, » par d'Arnal, lieutenant-colonel, Dubicza, 29 août 1788 (3 pages). — « Plan pour une grande diversion en Hongrie, » par le général Valcroissant, 3 septembre 1793 (4 pages). — État nominatif des corps de troupe de l'armée autrichienne, avec l'indication des différentes armées françaises auxquelles ils se trouvaient opposés, du 1^{er} prairial an IV au 20 pluviôse an V (20 mai 1796-8 février 1797) (une pièce). — « Renseignements pris sur la route de Tarvis à Laibach, » an V (3 pages). — « Précis historique sur Trieste, » par Baraux, Trieste, 8 avril 1797 (3 pages). — « Observations sur le Tyrol italien » (4 pages). — Itinéraire sur la route de Klagenfurt à Cilli, par le général de division Dugua, an V (une page). — « Mémoire sur la reconnaissance des chemins qui conduisent de Pontafilla à Villach et sur la montagne de Simering » (2 pages). — « Plan de la forteresse de Theresienstadt en Bohême, levé par le citoyen François-Martinien Lecornez, capitaine au ci-devant 105^e régiment d'infanterie de ligne, ... pendant sa détention... dans cette ville, l'an 5 de la République française » (Ce manuscrit est en réalité une description et non un plan) [3 pages]. — « Mémoire sur la reconnaissance de la grande route de Tarvis à Gorizia... » (5 pages). — « Observations militaires et politiques... faites dans une traversée du Tyrol et de la Souabe, par Allix, chef de brigade d'artillerie, et Moriau, chef de bataillon du génie, Paris, 10 brumaire an VIII-1^{er} novembre 1799 (10 pages). — « Aperçu sur l'état politique du Tyrol, de l'ex-État vénitien et sur celui d'une partie des États autrichiens..., » par Maubert, Milan, 15 thermidor an VIII-3 août 1800 (7 pages). — « Reconnaissance sur la vallée de l'Ilz, du Haut Lech, et sur les communications de ces vallées dans le Tyrol, » par Mallet, capitaine du génie, Feldkirch, 30 vendémiaire an IX-22 octobre 1800 (7 pages). — « Notes sur Scharnitz et Kufstein, » par le chef de bataillon du génie Galbois, 5 pluviôse an IX-25 janvier 1801 (6 pages). — « Planches des observations faites en ventôse an IX sur la fabrication du fer et de l'acier dans les forges de la Styrie » (6 planches de plans en couleur de forges et de hauts-fourneaux, numérotées 2, 3, 4, 6, 7 et 8). — « Aperçu général de la forteresse de Theresienstadt... »

d'après des observations faites en 1800 et 1801 (5 pages, et plan en couleur). — « Mémoire sur la reconnaissance du Haut-Adige..., » par Weiss (7 pages, et carte, par Rousseau, ingénieur-géographe). — « Rapport sur la manufacture d'armes de Steyer, » an IX (une page). — « Renseignements sur la forteresse de Theresienstadt..., » recueillis en 1800 et 1801 (10 pages et plan en couleur, par Charles de Rau, officier d'ordonnance). — « Reconnaissance des vals de Nos, di Sole et du mont Tonal, » par Martel, ingénieur-géographe, Trente, 20 pluviôse an IX-9 février 1801 (33 pages). — 4 mémoires de reconnaissance et 1 itinéraire dans la Valteline et le Tyrol, par Morlaincourt, commandant le génie de l'armée des Grisons, 5 germinal an IX-26 mars 1801 (doubles de mémoires catalogués sous le n° 472). — « Observations sur la principauté de Trente, » par le chef de brigade Guyard, 24 germinal an IX-14 avril 1801 (9 pages). — « Essai statistique du royaume de Hongrie » (29 pages). — Notices statistiques relatives à la population et aux divisions territoriales de la Hongrie (5 pièces). — « Risultati medico-chimici dei bagni di Monfalcone..., » par Marco Franco, docteur en médecine (imprimé, en italien. Padoue, 1804, 56 pages; avec un certificat signé de l'adjudant-commandant Porson). — « Mémoire sur le cours de l'Inn..., » par le colonel Bonne, chef du bureau topographique de la carte de Bavière, an XII (3 pages). — Mémoire sur l'importance des lignes de la Save et de la Drave, accompagné d'une relation du passage du Tagliamento en l'an V, par Félix Beaujour, 3 pluviôse an XII-24 janvier 1804 (10 feuillets). — Notes, extraits et traductions d'ouvrages, avec lettres du général Vaubois, des ingénieurs géographes Bonne et Pelet, relatifs à la topographie et à l'histoire militaire du Tyrol, 1804-1805 (une liasse de 34 pièces).

XVIII^e et XIX^e siècles. 82 pièces. Carton.

1587 à 1589. Militär-Haupt-Abschluss und Netto-Bilanz (Tableaux des recettes et dépenses concernant l'armée autrichienne).

1° Pour les années 1802 et 1803 (190 feuillets, 425 sur 274 millim.)

2° Pour l'année 1804 (111 feuillets, 490 sur 250 millim.)

3° Pour l'année 1805 (137 feuillets, 510 sur 360 millim.)

Ce manuscrit en allemand se compose principalement d'états nomi-

natifs d'officiers généraux et autres, en activité de service, ou pensionnés.

XIX^e siècle. 3 volumes.

1590. Autriche, 1805.

Tableaux des lieux d'étape situés sur les routes partant du Rhin et se dirigeant sur Vienne (2 pièces). — Descriptions de routes de la Moravie et de l'Autriche (3 pièces, dont deux par Guffroy, ingénieur-géographe). — Extraits contenant quelques détails sur les établissements militaires de la ville de Vienne (13 pages). — Reconnaissances et notes sur le canal de Neustadt à Vienne et sur diverses routes partant de cette ville, etc., par de Castres, capitaine ingénieur-géographe (liasse de 32 feuillets). — « Communications... d'une partie de la Haute-Autriche, » par Pichon (5 pages). — Reconnaissance du cours de la rivière de Gross-Erlauf, par le même (4 pages). — Reconnaissance du cercle d'Ober-Wiener-Wald, par Didier, lieutenant ingénieur-géographe (1 cahier). — Reconnaissance du cercle d'Unter-Wiener-Wald, par David Bayard, sous-lieutenant ingénieur-géographe (6 pièces). — Description des différentes vallées du Wiener-Wald, par Lerouge, ingénieur-géographe, (2 pièces). — « Reconnaissance de la Schwarza... » (8 pages et carte par le capitaine du génie Constantin). — « Notes sur les débouchés du Tyrol septentrional, » par le général de division Molitor, Grenoble, 12 germinal an XIII-2 avril 1805 (12 pages et deux lettres, l'une de l'auteur, l'autre du général Sanson). — Reconnaissance de Brünn à Lintz, par le lieutenant-colonel Theviotte, en vertu des ordres du major général en date du 19 frimaire an XIV-10 décembre 1805 (52 pages et carte gravée). — Reconnaissance militaire d'une partie de la Basse-Autriche, ordonnée le 24 brumaire an XIV-15 novembre 1805, et faite par le chef de bataillon Guillemint (79 pages. Cet exemplaire porte l'estampille du Bureau topographique de la Grande Armée). — « Rapport sur l'état de la communication de Budwitz à Brünn..., » par l'adjutant-commandant L. Romeuf, 3 frimaire an XIV-24 novembre 1805 (2 pages et croquis). — Reconnaissance du cours de la Zwittawa, par Dalton, adjudant-commandant Brünn, 6 frimaire an XIV-27 novembre 1805 (2 pages). — Mémoire sur la place de Braunau, par Laffaille, capitaine du génie, 8 frimaire an XIV-29 novembre 1805 (17 pages). — Rapport sur les fortifications

de Vienne et le pont de Nusdorf, par le général Bertrand, Schœnbrunn, 25 frimaire an XIV-16 décembre 1805 (5 pages et croquis). — « Notes topographiques et statistiques... » sur une partie de la Basse-Autriche, par Sion, sous-lieutenant ingénieur-géographe, 25 frimaire an XIV-16 décembre 1805 (23 pages). — Description abrégée des routes de Passau à Freyung, par Geoffroy, chef de bataillon du génie, 4 nivôse an XIV-25 décembre 1805 (une page et carte). — « Reconnaissance d'Iglau à Freystadt, » par le lieutenant du génie Riollay, Vienne, 5 nivôse an XIV-26 décembre 1805 (10 pages et croquis). — « Mémoire de reconnaissance de la ville d'Enns..., » par le capitaine du génie Prost, Vienne, 6 nivôse an XIV-27 décembre 1805 (7 pages et levé). — « Mémoire de reconnaissance de la route d'Iglau à Vienne, » par le capitaine du génie Dufour, Vienne, 6 nivôse an XIV-27 décembre 1805 (25 pages et croquis). — « Mémoire sur la reconnaissance de la Leitha..., » 7 nivôse an XIV-28 décembre 1805 (5 pages). — « Mémoire sur la reconnaissance d'une route militaire pour servir de communication de Gross-Bitesch au Danube..., » par Christin, lieutenant du génie (9 pages et 2 croquis datés du 7 nivôse). — « Reconnaissance de la route de Brünn à Krems..., » par le capitaine du génie Collet (7 pages et carte, datée du 10 nivôse an XIV-31 décembre 1805). — « Reconnaissance de la route de Brunn à Krems.., » par le capitaine du génie Collet (7 pages et carte, datée du 10 nivôse an XIV-31 décembre 1805). — Reconnaissance d'une partie de la route de Brunn à Vienne, par le capitaine du génie David, Vienne, 10 nivôse an XIV-31 décembre 1805 (7 pages et carte). — Notes diverses relatives à des reconnaissances (16 pièces).

XIV^e siècle. 65 pièces. Carton.

1591. Autriche-Hongrie, 1806.

Projets de route, itinéraires, avec indication des lieux d'étape (19 pièces, dont une carte gravée). — « Note descriptive... sur la reconnaissance de la route... de Stockerau jusqu'à Krems, » par Guibert, ingénieur-géographe, 11 nivôse an XIV-1^{er} janvier 1806 (9 pages). — « Mémoire... sur la route qui conduit de Brünn à Grein..., » par le capitaine du génie Moret, Vienne, 4 janvier 1806 (10 pages). — Description d'une partie de la Basse-Autriche, par Pressat, capitaine ingénieur-géographe, 5 janvier 1806 (11 pages). — Description de la

route de Wels à Strasbourg, parcourue du 28 janvier au 19 février 1806 (11 pages). — Reconnaissance du Danube, de l'Inn et de la Salza, par le lieutenant d'artillerie Lavillette, février 1806 (105 pages, lettre d'envoi, carte et note). — Reconnaissance du cours de la Teichl, par Imbert, capitaine d'artillerie, et Quemizet, lieutenant d'artillerie, 16 février 1806 (4 pages et carte). — « Mémoire de reconnaissance de la province d'Istrie, » par le capitaine du génie Henri, Capo d'Istria, 25 février 1806 (15 pages). — Reconnaissance du Lech, par Remond, capitaine du génie, février 1806 (4 pages). — Reconnaissance de l'Inn, par Bonne, directeur du bureau topographique français de la carte de Bavière, mars 1806 (41 pages). — « Mémoire du colonel des Dalmates, Monsieur Zulatti, sur la réforme et règlement des Morlaques, dans la province de Dalmatie, » Zara, 15 mars 1806 (38 pages). — « Projet d'agriculture » en Dalmatie, Sebenico, 26 mars 1806 (14 pages). — Notes sur la côte d'Istrie, annexées à la dépêche du prince Eugène du 6 avril 1806 (3 pages). — « Reconnaissance militaire de la Salza..., » mise en ordre par Bonne, chef du bureau topographique de la carte de Bavière, Munich, 1^{er} mai 1806 (16 pages et carte). — 3 lettres du capitaine Delachâsse-Verigny et une de M. Zoepffel, 1^{er} au 6 mai 1806 (4 pièces et 3 notes relatives à l'Istrie). — Lettre de Joseph Sinobath, lieutenant-colonel, surintendant aux Confins, au général de division Molitor, commandant de la Dalmatie, Knin, 3 mai 1806 (routes de la Bosnie) [12 pages]. — « Mémoire sur la position militaire et topographique des îles du Quarnero » (Rapport du général de brigade Gilly au prince Eugène), Cherso, 15 mai 1806 (31 pages). — 5 mémoires du capitaine Delachâsse-Verigny, adjoint à l'état-major, sur diverses îles, ports et places de la Dalmatie, 17-20 mai 1806 (5 pièces, 2 cartes hors texte et lettre au général Clarke, secrétaire du cabinet de l'Empereur). — 3 mémoires du colonel Sorbier sur les côtes et les îles de l'Istrie et de la Dalmatie, 4 et 6 juin 1806 (21, 24 et 31 pages). — 4 rapports du sous-lieutenant Zoepffel sur diverses villes et places fortes de Dalmatie, 20 mai-10 juin 1806 (4, 4, 7 et 8 pages). — Mémoire sur l'île de Veglia, par Giorgio Lemesich, directeur de Veglia, 28 mai 1806 (en italien, 9 pages et 7 tableaux statistiques). — 1 rapport et 1 mémoire de M. Thiard, sur la ville et le territoire de Raguse, 5 juin-4 juillet 1806 (8 et 13 pages). — Description topographique et militaire de la Dalmatie, par le général de brigade d'Anthouard, aide de camp du prince

Eugène, Milan, 10 juin 1806 (48 pages). — Tableau statistique et carte manuscrite relatifs à un mémoire du capitaine d'artillerie Imbert sur les rives de l'Enns, 12 juin 1806 (2 pièces). — Mémoire topographique et militaire sur la Dalmatie, par le général de brigade du génie Casimir Poitevin, Zara, 18 juin 1806 (50 pages et lettre d'envoi). — Mémoire sur un fort situé dans l'île de Veglia, par le capitaine du génie Henri, Camp d'Istrie, 11 août 1806 (3 pages, 2 plans et 1 état). — « Comparaison actuelle de la Maison d'Autriche avec l'année 1792, » mémoire présenté à l'archiduc Charles par le marquis de Chasteler, général au service de l'Autriche, en août 1806 (35 pages et note annexée). — « Mémoire militaire sur la place de Salzburg, » par le général de brigade du génie Cazals, 13 septembre 1806 (9 pages, plan manuscrit, plan gravé et lettre d'envoi). — « Mémoire à joindre à la reconnaissance militaire de la Dalmatie, » par Lasscret, ingénieur-géographe, décembre 1806 (83 pages et carte).

XIX^e siècle. 86 pièces. Carton.

1592. « Vier und siebenzig Pläne zum K. K. Infanterie-Exercier-Reglement » (74 plans relatifs aux évolutions de l'infanterie).

Imprimé à Vienne en 1807 (Imprimerie impériale et royale de la Cour et de l'État).

XIX^e siècle. 295 sur 540 millim. Cartonné.

1595. Autriche-Hongrie, de 1807 à mars 1809.

Notice sur la Dalmatie, 1807 (en italien, 18 pages). — 3 mémoires du général Lauriston : 1^o sur la constitution politique, l'organisation administrative et judiciaire, les revenus de l'État de Raguse, 1^{er} mai 1807 (15 pages); 2^o sur un rapport du chef de bataillon du génie Bernard relatif à la place de Raguse, 1^{er} juin 1807 (10 pages et devis); 3^o sur la marine des États de Raguse, 1^{er} juin 1807 (10 pages et 2 plans). — Ordonnance concernant la formation de bataillons de réserve dans l'armée autrichienne, 1807 (imprimé, 14 pages). — Reconnaissance de la route de Villach à Klagenfurt (7 pages et 2 plans dont l'un daté de 1805). — Reconnaissance du château de Trautmansdorf, par H. Cartier, lieutenant du génie (4 pages et 2 plans). — Reconnaissance de la route de Saint-Veit à Neumarkt (3 pages et 2 cartes). — Reconnaissance de la route de Laybach à Marburg (4 pages e

plan). — Reconnaissance de la rivière Trasen, par le chef de bataillon Martinel (17 pages et carte). — Reconnaissance du pays situé entre Vienne et Saint-Pölten, par Berlier, ingénieur-géographe (7 pages). — « Reconnaissance d'une partie de la Haute-Autriche... » par Martinel et Berlier, ingénieurs-géographes (85 pages). — « Statistische Uebersicht des Oesterreichischen Kaiser-Staats... » (Coup d'œil statistique sur l'Autriche), par le baron de Liechtenstern (imprimé, Vienne, 1809, 18 pages et carte). — Reconnaissance de la route de Gratz à Wolfsberg (10 pages et carte). — Reconnaissance de la route de Wolfsberg à Judenburg (7 pages et carte). — Notes statistiques sur les pays qui composent la monarchie autrichienne (11 pièces). — « Mémoire sur l'attaque et la défense de la place de Passau, » par le général Chambarlhac, inspecteur général du génie (20 pages et pièce annexe). — Renseignements sur Prague, 2 mars 1809 (2 pages), sur Neuhaus (une page). — Lettre du général Lariboisière au maréchal Berthier, datée de Madrid, 17 mars 1809, relative aux bateaux en usage sur le Danube (3 pages et note annexée).

XIX^e siècle. 45 pièces. Carton.

1594. Autriche-Hongrie, mai-août 1809.

3 plans de la tête du pont de Linz, 31 mai, juin et 6 août 1809 (3 pièces). — Rapport sur les différentes fonderies et manufactures d'armes situées sur la rive droite du Danube dans la Basse-Autriche et dans la Styrie, par le capitaine Alis d'Ambel, Vienne, juin (8 pages et croquis). — « Note sur la tête de pont devant Presbourg, » par le colonel du génie Blein, Wolfthal, 5 juin (2 pages, avec 6 plans et croquis). — « Notes militaires sur la reconnaissance militaire de Bruck et de ses environs, » par le chef de bataillon ingénieur-géographe Brousseau, Ebersdorf, 6 juin (5 pages et plan). — Reconnaissance des châteaux qui défendent le défilé de Haimbourg, par Gerard, lieutenant du génie, Vienne, 14 juin (3 pages et 2 plans). — Reconnaissances des îles du Danube sous Vienne, par le chef de bataillon du génie Lesecq, 16-21 juin (4 rapports, carte et lettre d'envoi du général Bertrand). — « Mémoire sur le château de Kittsée, » par le colonel Blein, 19 juin (2 pages, avec un rapport et un plan). — Rapports 1^o du général Bertrand, 2^o du chef de bataillon du génie Barallon, sur les retranchements entre Petronel et Neusiedel,

juin (2 et 3 pages avec carte). — Mémoires et rapports du chevalier de Castres, capitaine ingénieur-géographe 1^o sur le camp retranché de Raab, 22 juin (4 pages et plan), 2^o sur la chaussée traversant les marais du lac de Neusiedel, Kitsée, 25 juin (2 pages et croquis), 3^o sur les rives de la Rabnitz, Kitsée, 25 et 27 juin (3 et 4 pages, et plan). — Reconnaissance de la rivière de la Raab, par Guibert, lieutenant ingénieur-géographe, Kitsée, 28 juin (3 pages et plan). — « Note sur la défense de Vienne par réduits, » par le général Andreossy, 30 juin (2 pages et 2 plans dont un gravé, daté de 1807). — « Reconnaissance de la forteresse de Spielberg, » par le chef de bataillon Prevost-Vernois, Brunn, 22 juillet (3 pages et croquis). — « Reconnaissance du Simering..., » par le chef de bataillon du génie Boutin, Globnitz, 27 juillet (7 pages, 1 plan et 3 cartes). — Mémoire géographique et statistique sur l'Esclavonie, août (19 pages). — Rapports sur le fort de Saxenburg, 1^o par le colonel Lejeune, aide de camp du prince de Neuchâtel, 1^{er} août (2 pages, vue et croquis), 2^o par le chef de bataillon du génie Barallon, 18 août (4 pages et plan), 3^o par le général Bertrand, 26 août (une page). — Reconnaissance de la rive droite de la March, par le général de division Reille, Schoenbrunn, 2 août (13 pages et carte). — Reconnaissance de la route de Stockerau à Znaim, par les capitaines ingénieurs-géographes Lerouge et de Fransure, 5 août (7 pages, 2 cartes et note). — Reconnaissance de la March, par le général Reynier, 6 août (4 et 5 pages, et levé à vue). — « Rapport d'après une reconnaissance faite sur la frontière de la Bohême, » par le chef de bataillon du génie Valazé, Bayreuth, 7 août (10 pages). — Reconnaissance de la rive gauche du Danube, à l'embouchure de la March, par le capitaine du génie Ponssin, Presbourg, 15 août (3 pages et croquis). — Deux mémoires relatifs aux emplacements convenables pour établir un pont sur la March, le premier par le capitaine d'artillerie Saint-Cyr, 10 août (7 pages), le deuxième par le général Tirlet, 14 août (3 pages, 3 plans et lettre d'envoi). — Rapport sur la place de Klagenfurt, par le général comte Bertrand, Vienne, 18 août (3 pages). — Reconnaissance du pays compris entre les rives du Danube et de la March ou Morava, par le chef de bataillon du génie Boutin, 18 août (8 pages, résumé, et 8 cartes). — « Note sur le barrage de la Raab, » par Deluret, capitaine du génie, Raab, 20 août (2 pages et plan). — « Rapport sur Gratz, » par le général comte Bertrand, Vienne, 22 août (4 pages et croquis). — « Mémoire à joindre

à la reconnaissance militaire de la March ou Morava..., » par le colonel Brossier, du corps des ingénieurs-géographes, Eisenstadt, 31 août 1809 (19 pages et carte).

XIX^e siècle. 91 pièces. Carton.

1595. Autriche-Hongrie, septembre-décembre 1809.

« Reconnaissance du cours de la Taya..., » par de Fransure et Lerouge, capitaines ingénieurs-géographes, Bentzing, 5 septembre 1809 (14 pages et 3 cartes). — Renseignements sur les communications entre la March et Tirnau, par Duvivier, capitaine ingénieur-géographe, Schönbrunn, 7 septembre (5 pages et carte). — Note sur le château de Brück (Styrie), par le colonel du génie Label, 8 septembre (3 pages et croquis). — « Mémoire sur les positions qu'il conviendrait d'occuper à Presbourg..., » par le général de division Reynier, Presbourg, 10 septembre (12 pages, lettre d'envoi et 5 plans). — Reconnaissance des routes conduisant du cercle de Znaïm dans ceux d'Iglau et de Tabor, par le chef de bataillon Pelet, aide de camp du prince d'Essling, Znaïm, 19 septembre (8 pages et croquis). — Reconnaissance des routes de Krems à Stockerau, par Bourceret, capitaine du génie, 28 septembre (une pièce). — « Projet d'une tête de pont devant Presbourg, » par le général de brigade du génie Rogniat, Presbourg, 29 septembre (4 pages et carte). — « Notes militaires sur la reconnaissance du Danube depuis Haimburg jusqu'à Raab..., » par Brousseau, chef de bataillon au corps des ingénieurs-géographes, Vienne, 1^{er} octobre (33 pages et carte sur toile, en 3 parties). — Reconnaissance de la ville de Presbourg, par Lerouge et de Fransure, capitaines ingénieurs-géographes, 1^{er} octobre (8 pages, carte et plan). — Mémoire sur les pays cédés par l'Autriche en vertu du traité de Vienne, par le maréchal Marmont, Vienne, 3 octobre (13 pages). — « Reconnaissance de la rive gauche du Danube de Krems à Linz, » par le capitaine du génie Cournault, 3 octobre (4 pages et 2 levés à vue). — « Reconnaissance du Danube, depuis Passau jusqu'à Vienne, » par le capitaine Payan, 1809 (111 pages). — Cinq mémoires sur le cours de la Drave, dont un par Berthois, officier du génie, et un autre par Hudry, lieutenant du génie (13, 15, 17, 18 et 18 pages). — Reconnaissance d'une partie de la Haute et Basse-Autriche, par d'Arnaudin, décembre (11 pages). — Notes sur la po-

sition militaire d'Enns, par le colonel Brousseau, 10 décembre (4 pages, une carte et 2 plans). — « Mémoire militaire sur Laybach, » par Daullé, chef de bataillon du génie, 20 décembre (21 pages, double avec variantes, 17 pages, et 2 plans). — Mémoire sur la reconnaissance des routes de Volkermarkt à Wolfsberg et Neumarkt, par le lieutenant du génie Marry, Klagenfurt, 21 décembre (17 pages et carte). — Mémoire de reconnaissance de la grande route de Laybach à Frantz, par Bourceret, capitaine du génie, Laybach, 22 décembre (7 pages et carte). — « Mémoire sur la Croatie militaire, » par le maréchal Marmont, Laybach, 22 décembre (14 pages, 4 annexes, lettre d'envoi et analyse du mémoire). — « Mémoire sur le cours de la Mur..., » par le lieutenant du génie Hudry, Klagenfurt, 29 décembre (12 pages et cartes).

XIX^e siècle. 59 pièces. Carton.

1396. « Essai sur le cours du Danube. »

4 cartes sur toile.

XIX^e siècle. 318 pages. 325 sur 210 millim. Demi-rel.

1397. Autriche-Hongrie, janvier 1810.

Reconnaissance militaire de la province de Salzburg, par le chevalier Alis-Dambel, capitaine d'artillerie, 1810 (46 pages). — « Reconnaissance militaire et topographique du terrain que parcourt la frontière de l'Autriche, avec l'Illyrie et le pays de Salzburg..., » par le capitaine ingénieur-géographe Pressat, janvier (33 pages). — « Mémoire sur la ville et la province de Salzburg, » par Clement, lieutenant ingénieur-géographe, janvier (11 pages). — « Reconnaissance de la route de Klagenfurt à Saint-Veit, » par le lieutenant du génie Hudry, Klagenfurt, 4 janvier (2 pages). — « Reconnaissance du chemin de Saint-Veit à Villach, » par le lieutenant du génie Hanin, Klagenfurt, 5 janvier (3 pages et carte). — Deux mémoires de reconnaissance du cours de la Mur, dont un, daté du 10 janvier, par Bizot, officier du génie (17, 25 pages et 2 cartes). — « Reconnaissance de la Drave..., » par le général Bertrand, Paris, 15 janvier (12 pages et carte). — Quatre mémoires sur la Save, dont un par le général Bertrand, daté du 15 janvier, un par Valessi, lieutenant du génie, et un autre de novembre 1809 (8, 16, 17 et 19 pages, avec 13 plans et vues gravés, datés de 1739).

— Procès-verbal de délimitation du thalweg de la Save, signé du général de brigade Guillemillot et du général baron de Tomassich, et daté du 15 janvier (3 pages, et carte sur toile, en 3 morceaux). — « Procès-verbal de démarcation de la nouvelle limite à tracer dans la Haute-Autriche, d'après le traité de Vienne..., » signé par les commissaires français et autrichiens, et daté du 29 janvier (32 pages, carte avec 5 lettres et une note annexe). — « Mémoire sur Trieste, » par le général Bertrand, Paris, janvier 1810 (6 pages, rapport à l'Empereur, 4 plans, dont 2 par le capitaine du génie Teuillié, datés du 30 novembre 1809, et un gravé, daté de 1809; enfin, vue de Trieste, gravée et datée de 1801).

XIX^e siècle. 48 pièces. Carton.

1598. Autriche-Hongrie, février 1810 à 1811.

« Examen des deux positions militaires de Laybach et Krainburg..., » par le général de brigade Poitevin de Maureillan, commandant le génie de l'armée d'Illyrie, Laybach, 7 février 1810 (18 pages, plan et 1 lettre). — « Procès-verbal de la démarcation des limites qui séparent la Styrie et le cercle de Klagenfurt, appartenant à l'Autriche, de la Carniole et du cercle de Villach, appartenant à l'Illyrie, » signé par le général de brigade Guillemillot et le lieutenant-général Zach, Klagenfurt, le 19 février (3 $\frac{1}{4}$ pages et carte sur toile, en cinq morceaux, plus 3 feuilles de supplément). — « Rapport sur la marche du gouvernement et l'esprit des peuples en Croatie, » par le colonel Leclerc, aide de camp du ministre de la guerre, Paris, 27 février (6 pages). — « Projet d'armement pour Salzburg, » par le chef de bataillon Le Roux, 13 mars (6 pages). — « Mémoire sur le cours de la Save en Croatie, » par le capitaine du génie Bellonnet, Ratisbonne, 14 avril 1810 (21 pages). — Lettre du maréchal Marmont au sujet des places de Laybach et Krainburg, 27 juin (4 pages), avec lettre du prince Eugène, apostillée par Napoléon, 8 juillet, et 2 autres pièces. — Mémoire du maréchal Marmont sur le fort de Sachsenburg, 13 juillet (6 pages et plan). — Reconnaissance de la Save, par le chef de bataillon Izoard, août (4 pages). — Reconnaissance de l'Unna et du château de Costanizza, par le même, Laybach, 5 septembre (11 pages et 3 plans). — Procès-verbal des commissions française et autrichienne relatif à la démarcation de la limite entre le pays de Salzburg et la partie de la

Haute-Autriche qui l'avoisine, 8 décembre (5 pages et carte). — Protocole de la démarcation des limites convenue et arrêtée par les commissions autrichienne et salzbourgeoise, relativement aux parties litigieuses entre les deux États, 24 juin 1776, avec liste des membres des deux commissions, etc. (en allemand et en français, 8 et 22 pages, avec 2 cartes). — Procès-verbal des commissions française et autrichienne relatif à la reconnaissance et à la rectification de la limite entre la Styrie et le pays de Salzbourg, signé : de Castres, chef d'escadron ingénieur-géographe, et Werklein, major de l'état-major général, Salzbourg, 20 décembre (16 pages et carte). — Mémoire relatif à la défense de l'Illyrie, par le maréchal Marmont, Laybach, 10 décembre 1810 (8 pages et rapport annexé). — Recueil de pièces de correspondance, procès-verbaux, notes, relatifs à la démarcation des limites entre la Styrie et le pays de la Salzbourg, 23 décembre 1809-20 décembre 1810 (1 volume et 6 pièces détachées). — « Provinces illyriennes. Istrie ex-Vénitienne : coup d'œil général, 1811, » par Tugot, capitaine ingénieur-géographe, Milan, 25 mars 1811 (121 pages et tableau statistique). — Description des principaux chemins du département de l'Istrie (suite au mémoire précédent), par le même, 1^{er} mars 1811 (21 pages). — « Procès-verbal supplémentaire de la délimitation définitive de la partie de la frontière de l'Illyrie et de l'Autriche intérieure qui, d'après le procès-verbal conclu le 19 février 1810 par Messieurs le lieutenant général baron de Zach et le général de brigade baron de Guillemot, commissaires délégués pour la délimitation, n'a pu être terminée à cette époque..., » signé du général baron Joseph Delort et Joseph de Klobusiczky, chambellan, commissaire plénipotentiaire de S. M. l'Empereur d'Autriche, 20 avril 1811 (12 pages et 6 pièces annexes, dont 2 cartes). — « Rapport sur l'Istrie, » par le général Bertrand, Laybach, 15 août 1811 (10 pages et lettre d'envoi). — Rapport sur l'ancienne et nouvelle démarcation entre le royaume d'Italie et les provinces illyriennes, par le capitaine du génie Régalia, Trieste, 20 octobre 1811 (7 pages et carte).

XIX^e siècle. 57 pièces. Carton.

1599. Autriche-Hongrie, 1813-1840.

Reconnaissance de la frontière de la Haute-Lusace et de la Bohême, par Raffy et d'Arnaudin, ingénieurs-géographes, Dresde, 9 août 1813

(6 pages et carte). — Croquis des chemins rayonnant autour de Schlückerenau en Bohême, avec lettre du colonel Bonne, 16 août 1813. — « Reconnaissance d'une ligne militaire entre Schandau et Zittau... » par Raffy, capitaine ingénieur-géographe, Dresde, 3 septembre 1813 (4 pages et carte). — Mémoires, rapports, notes, tableaux, extraits d'ouvrages et de journaux, relatifs à l'organisation de l'armée autrichienne, depuis la Restauration jusqu'en 1840 (63 pièces). — Correspondance et renseignements transmis par les ministres des affaires étrangères et de l'intérieur, etc., au sujet des forces militaires de l'Autriche, 1831-1835 (53 pièces). — « Recherches sur l'état militaire de l'Autriche en 1827, » par E. de Bussière, secrétaire d'ambassade (68 pages et extrait, 22 pages). — Note sur la nouvelle route depuis le Tyrol, par le col de Stilfs, jusqu'à Milan (4 pages et carte gravée de 1832). — « Quelques idées sur les projets de l'Autriche en Italie... » Paris, 30 mars 1832 (36 pages). — « Rapport sur l'armée autrichienne en Italie, par le général Cubières, » Ancône, 26 octobre 1834 (54 pages et extrait, 6 pages). — « Essai sur l'organisation des frontières militaires, ou régiments frontières de l'Autriche, et considérations sur l'application de ce système... à l'organisation des possessions françaises de l'Afrique, » par A. de Terrasson, capitaine d'état-major (102 pages, lettre d'envoi, datée du 20 décembre 1837, 1 tableau et 2 annexes). — Origine, développement et règlements constitutifs des frontières militaires, ou régiments frontières de l'Autriche; traduction d'un ouvrage allemand, par A. de Terrasson, capitaine d'état-major (163 pages, avec introduction du traducteur, datée du 1^{er} mars 1839) [18 pages].

XIX^e siècle. 134 pièces. Carton.

1600. Notices biographiques concernant les officiers généraux de l'armée autrichienne, de 1831 à 1834 : feld-maréchaux (4 fiches), feldzeugmeister et généraux de cavalerie (24 fiches), feld-maréchaux-lieutenants (64 fiches), généraux-majors (116 fiches), état-major général (20 fiches).

XIX^e siècle. 1 portefeuille.

1601. Autriche-Hongrie, 1843-1852.

Notes et appréciations concernant les officiers généraux et supérieurs de l'armée autrichienne de 1843 (69 pages). — Note sur les haras de

Transylvanie, par le lieutenant-colonel de Courtigis, 20 janvier 1843 (6 pages). — « Notes... sur les différents services de l'armée autrichienne pendant l'année 1844, » par le même (5 notes autographiées de 33, 36, 42, 51 et 112 pages, formant un cahier). — Rapport au ministre sur les mémoires de M. de Courtigis relatifs aux régiments frontières en Autriche, 10 septembre 1844 (10 pages). — Note relative aux mémoires du même auteur (2 pages) et lettre de l'auteur, datée du 12 octobre 1844 (4 pages). — Original d'une des notes précédentes de M. de Courtigis, 1845 (57 pages et 2 notes). — Extraits de journaux et d'ouvrages, 1846-1851 (64 pages). — Correspondance et renseignements provenant pour la plupart du ministère des affaires étrangères, 1846-1852 (26 pièces). — Notes, tableaux, cartes, relatifs à la guerre de Hongrie, en 1849 (17 pièces). — « Tableau sommaire des événements survenus en Autriche depuis le 1^{er} janvier 1849 » jusqu'au mois de septembre 1850, par le capitaine d'état-major de Coynart (18 cahiers). — Rapport du colonel Carrière sur la cavalerie autrichienne, Paris, 25 octobre 1852 (78 pages et 2 pièces annexes). — Rapport du général Létang sur le camp de Pesth, octobre 1852 (minute et mise au net, 79 et 108 pages, 10 lettres de l'auteur pour la plupart au ministre et 7 ordres de bataille).

XIX^e siècle. 140 pièces. Carton.

1602. Autriche-Hongrie, 1853-1857.

Rapport du capitaine d'artillerie de Cugnac sur sa mission aux manœuvres de l'armée autrichienne en Hongrie, Paris, 14 janvier 1853 (42 pages, lettre du maréchal de Saint-Arnaud et 4 cartes). — « Quelques mots sur l'infanterie autrichienne, » par le lieutenant-colonel de Chanaleilles, Olmütz, 1^{er} octobre 1853 (22 pages). — « Rapport sur le camp de manœuvres établi à Olmütz, » par le chef d'escadron d'état-major de Coynart, Paris, 31 octobre 1853 (28 pages et carte). — Rapport sur l'armée autrichienne, par Henry, chef d'escadron d'état-major (49 pages, 8 cartes, lettre de l'auteur, datée du 8 décembre 1853, et note). — « Die Donau und ihre schiffbaren Zuflüsse... » (Le Danube et ses affluents navigables), 1^{er} mai 1855 (3 pièces et une carte). — « Des moyens de transport et de subsistance et de l'état des hôpitaux en Galicie, » 4 mai 1855 (7 pages). — Correspondances, mémoires, rapports, notes, ordres de bataille, transmis par le ministre des

affaires étrangères, relativement à l'organisation de l'armée et de la marine autrichiennes, aux fortifications des places de guerre, à la défense du littoral de l'Adriatique, à la concentration de troupes autrichiennes sur les frontières de la Serbie et des principautés danubiennes, 1853-1856 (75 pièces). — Extraits de journaux, 1854-1857 (48 pièces).

XIX^e siècle. 140 pièces. Carton.

1605. Autriche-Hongrie, 1858.

Écoles, instituts et académies militaires de l'Autriche, traduit du portugais (21 pages). — Organisation et statistique de l'armée autrichienne, en italien (243 pages, tableau, table et annexe, 37 pages). — Tables sur fiches, 1^o des villes d'Autriche-Hongrie et d'Italie, avec l'indication des corps de troupe qui y tiennent garnison; 2^o des emplacements des troupes par ordre alphabétique des villes de garnison; 3^o des généraux, dans l'ordre des corps d'armée où ils sont employés, par le chef d'escadron d'état-major de Coynart, 1858 (7 paquets). — Extraits de journaux, 1858 (14 pièces).

XIX^e siècle. 26 pièces. Carton.

1604. Autriche-Hongrie, 1859-1861.

Reconnaissance des Bouches de Cattaro, par Gelis, chef d'escadron d'état-major, avril 1859 (45 pages, carte anglaise gravée, datée de 1818, plan et note). — Organisation, effectif et emplacement de l'armée autrichienne, par le lieutenant-colonel R. de Coynart, 9 mai-18 juin 1859 (67 pages). — Formation et manœuvres de l'infanterie autrichienne, par Parran, capitaine au 25^e de ligne (66 pages et lettre d'envoi de l'auteur, datée du 28 août 1859). — Composition et force de l'armée autrichienne, novembre 1859 (1 tableau). — « Note sur l'organisation des écoles militaires d'Autriche... » par G. de Milly, capitaine d'état-major, Paris, 8 juin 1861 (16 pages). — « Du recrutement en Autriche, » traduit de l'allemand par le même, Paris, 7 août 1861 (159 pages). — Correspondances et renseignements transmis par le ministère des affaires étrangères, 1859 (10 pièces). — Lettres et rapports du chef d'escadron d'état-major d'Andlau, attaché militaire à Vienne, 1860-1861 (30 pièces). — Extraits de journaux, 1859-1861 (67 pièces).

XIX^e siècle. 116 pièces. Carton.

1605. Autriche-Hongrie, 1862-1864.

Deux notes sur les haras militaires (2 et 13 pages). — Règlement de 1863 pour l'instruction de la cavalerie autrichienne (traduction, 348 pages). — Reconnaissance des places de la Vénétie et des côtes de la Dalmatie, par le chef de bataillon du génie Karth, 22 octobre 1863 (8 pages, lettre et note). — Mémoire sur l'organisation des provinces frontières de l'Autriche (73 pages). — Instruction pour le service de santé en campagne (fascicule imprimé en allemand, Vienne, 1864, 156 pages). — Lettres et rapports du chef d'escadron d'Audlau, attaché militaire à Vienne, 1862-1864 (41 pièces). — Extraits de journaux, 1862-1863 (25 pièces).

XIX^e siècle. 74 pièces. Carton.

1606. Autriche-Hongrie, 1865-1867.

« Écoles militaires de l'Autriche, » par le baron Du Règne, vice-consul de France à Fiume, 4 janvier 1865 (8 pages). — « Mémoire sur l'organisation des écoles militaires de l'Autriche, » par le capitaine d'état-major de Milly, Paris, 10 janvier 1865 (2 parties, 18 et 40 pages). — « De la Zadruza ou famille en communauté, » par le baron Du Règne, Fiume, 24 janvier 1865 (16 pages). — « Notice sur le mode d'avancement dans l'armée autrichienne, par le capitaine d'état-major de Milly, Paris, février 1865 (16 pages). — « Notice sur l'organisation du corps d'état-major en Autriche, » par le même, Paris, juin 1865 (17 pages). — Note et tableaux d'effectif des armées prussienne et autrichienne en 1866, avec les pertes (9 pièces dont un imprimé). — Instructions tactiques du feldzeugmeister Benedek pour l'armée du Nord, 1866 (traduction française, 51 pages). — Trois tableaux des navires composant la flotte autrichienne. — Trois mémoires sur l'organisation de l'armée autrichienne, 1867 (12 feuillets et 60 et 64 pages). — Note sur l'organisation et le mode de recrutement des forces militaires de l'Autriche (12 pages). — Lettres du colonel Merlin, attaché militaire à Vienne, adressées la plupart au colonel Colson, premier aide de camp du ministre, du 25 avril 1866 au 25 juillet 1867 (47 pièces). — Rapports du lieutenant-colonel Merlin au ministre, du 25 avril 1866 au 16 juillet 1867 (118 pièces). — Extrait d'une lettre de M. Rothan, consul général de France à Francfort, au ministre des affaires étrangères (essais de projectiles destinés à faire sauter les vais-

seaux cuirassés), 8 octobre 1867 (8 pages). — Extraits de journaux et de revues, 1865-1867 (16 pièces).

XIX^e siècle. 199 pièces. Carton.

1607. Autriche-Hongrie, 1868.

Notices biographiques concernant les généraux autrichiens, rapports, mémoires, études, renseignements divers relatifs à l'organisation de l'armée autrichienne, et particulièrement au recrutement, à la landwehr hongroise, au corps d'état-major, à l'institut militaire géographique (61 pièces). — Lettres et rapports du colonel Merlin et du lieutenant-colonel de Vassart, attachés militaires à Vienne, au ministre de la guerre et à son chef de cabinet, du 12 janvier au 30 décembre 1868 (66 pièces). — Correspondance et renseignements provenant du ministère des affaires étrangères (7 pièces). — Extraits de journaux (10 pièces).

XIX^e siècle. 144 pièces. Carton.

1608. Autriche-Hongrie, 1869-1872.

Mémoires, études, traductions d'ouvrages, circulaires et instructions imprimées relatives à l'organisation militaire, 1869-1872 (31 pièces). — Rapports et lettres du colonel de Vassart, attaché militaire, au ministre de la guerre et à son chef de cabinet : année 1869 (68 pièces), année 1870 (24 pièces), année 1871 (une pièce). — Correspondance et renseignements transmis par le ministre des affaires étrangères, 1869-1870 (5 pièces). — Extraits de journaux, 1869 (8 pièces).

XIX^e siècle. 137 pièces. Carton.

1609. Autriche-Hongrie, 1869-1872.

Armée austro-hongroise : traductions de documents officiels relatifs au service de santé, note sur l'organisation de la landwehr, et brochure du capitaine Rau sur les institutions militaires de l'Autriche-Hongrie, 1869-1872 (10 pièces). — Lettres et rapports du lieutenant-colonel de Vatry, attaché militaire à Vienne, adressés pour la plupart au ministre de la guerre, 1872 (88 pièces, y compris les annexes).

XIX^e siècle. 98 pièces. Carton.

1610. Autriche-Hongrie, 1873-1883.

Armée austro-hongroise : documents manuscrits, autographiés et imprimés, relatifs aux fortifications, à l'intendance, à l'habillement, à l'équipement, notices sur les officiers généraux, rapport du colonel de Launay sur une mission, 3 août 1874 (51 pièces). — Lettres et rapports de l'attaché militaire, adressés pour la plupart au ministre : année 1873 (47 pièces), année 1874 (55 pièces), année 1875 (18 pièces), années 1876, 1877, 1883 (13 pièces). — Journaux autrichiens, 1878 (19 pièces).

XIX^e siècle. 202 pièces. Carton.

1611. Autriche-Hongrie; pièces non datées : 1^o Istrie, Dalmatie, Bosnie; 2^o Hongrie; 3^o Tyrol; 4^o Bohême; 5^o Autriche.

1^o « Note sur le camp d'Istrie » (3 pages). — « Istria, » par S. Fermo (3 pages). — Notes sur l'État de Raguse, par le même (3 pages et résumé). — « Note sur Raguse... » (population, productions, commerce) [26 pages et 4 plans]. — « Aperçu sur la république de Raguse » (3 pages). — « Note sur le port de Buccari » (3 pages). — Tableau des ports de l'Istrie et de la Dalmatie (renseignements hydrographiques). — Mémoires sur la Dalmatie (1 cahier, 37, 43 et 45 pages). — « Mémoire en abrégé sur la Dalmatie... » (16 pages). — Mémoire sur la Dalmatie, par S. Fermo (en italien, 11 pages et note annexe). — « Notice sur la Dalmatie » (30 pages). — Observations sur la Dalmatie (une et 3 pages). — « Branches des revenus de la Dalmatie » (6 pages). — « État des revenus et dépenses de la Dalmatie » (9 pages). — « Considérations sur les tribunaux et la surintendance des territoires » (7 pages et note annexe). — Plans et description des petits ports de l'île de Brazza, en Dalmatie (30 pages). — Plans et descriptions des petits ports de l'île de Solta, en Dalmatie (10 pages). — Route de Zara à Fiume (2 pages). — Deux itinéraires et descriptions des chemins de la Bosnie (3 et 25 pages). — Mémoire sur l'Albanie (40 pages, et extrait avec variantes, 14 pages).

Nota. Les manuscrits précédents datent du premier Empire.

2^o Idée de la Hongrie ou mémoire sur la situation de ce pays vers 1740 (12 pages). — Mémoire, en allemand, sur la Hongrie (71 pages).

3^o « Mémoire sur la communication d'Italie par le Tyrol... »

(26 pages). — « Aperçu sur la limite actuelle du royaume d'Italie vers le Tyrol et sur les moyens de l'améliorer » (7 pages, résumé, 3 pages, note et carte). — Note sur Kufstein (3 pages et plan). — « ... Au sujet d'un projet pour porter une armée dans le centre du Tyrol... » (3 pages).

4° « Remarques sur le chemin d'Enns à Budweis » (3 pages). — Routes d'Amberg et de Nuremberg à Egra (2 pages). — « Extrait d'un mémoire sur la ville de Prague » (7 pages et plan). — Tableau statistique relatif à la Bohême. — Note sur les chemins de la Bohême (4 pages). — « Note sur l'état actuel des fortifications de Prague » (13 pages). — « Situation de la ville de Nimbourg » (2 pages). — « Note sur la ville d'Eger... » par le général de brigade Pierre Boyer (3 pages).

5° Reconnaissances des routes en Autriche, Tyrol, Styrie, Carinthie, et des communications avec l'Italie, etc. (8 pièces). — Reconnaissances, descriptions, notes, sur le cours du Danube, de la Morava (par le général Mathieu-Dumas), de l'Inn et de l'Iltz (par le général Bertrand) [6 pièces]. — Projet de reconnaissances en Autriche, reconnaissances des positions de Linz, Holembourg (sur la Drave), du territoire de Monfalcone (10 pièces). — Renseignements statistiques sur la Galicie (4 pièces, premier Empire). — « L'impératrice-reine jouit d'environ 60 millions de florins de revenus... dont le détail suit » (7 pages). — « État sommaire de la population et des revenus des pays possédés par la Maison d'Autriche » (1 tableau). — « Tableau de la division politique de la monarchie autrichienne » (3 pages). — Notes relatives à la population des différents cercles de l'Autriche, par Seyffer, conseiller de la cour de l'Électeur de Bavière (6 pages). — Tableau des établissements métallurgiques d'Autriche (imprimé).

XVIII^e et XIX^e siècles. 84 pièces. Carton.

1612. Autriche-Hongrie : pièces non datées. (Suite : armée autrichienne.)

« Notes particulières sur les armées prussienne et autrichienne » (51 pages). — Essai sur un projet d'organisation des régiments frontières (en allemand, 141 pages et 6 tableaux). — Deux états nominatifs des généraux de l'armée autrichienne avec appréciations sur leurs capacités. — Détail des régiments d'infanterie et de cavalerie autri-

chiens (6 feuillets). — « Description de l'ordre établi dans l'académie militaire à Neustadt » (11 pages). — « Manœuvres d'un bataillon d'infanterie fondées sur des principes certains... (texte allemand, 29 feuillets dont 17 de planches, et traduction française, 31 pages). — Règlement sur l'exercice (texte allemand et traduction française). — « Détail de l'état militaire de l'Empereur » (11 pages). — « Militaire autrichien : infanterie » (24 pages). — Principes pour l'attaque des places, par le général autrichien Unterberger, d'après un ouvrage de l'auteur, publié à Vienne en 1807 (37 pages). — Mémoires, études, rapports, notes, extraits de lettres, relatifs au système militaire de l'Autriche et à l'organisation de l'armée autrichienne (XIX^e siècle, 11 pièces).

XVIII^e et XIX^e siècles. 29 pièces. Carton.

1615. Autriche-Hongrie (1703-1776) : pièces doubles.
Duplicata de manuscrits précédemment catalogués.

XVIII^e siècle. 25 pièces. Carton.

1614. Autriche-Hongrie (1777-1809) : pièces doubles.
Duplicata de manuscrits précédemment catalogués.

XVIII^e et XIX^e siècles. 40 pièces. Carton.

1615. Autriche-Hongrie, depuis 1810 : pièces doubles.
Duplicata de manuscrits précédemment catalogués.

XIX^e siècle. 54 pièces. Carton.

k) *Turquie et péninsule illyrienne.*

1616. Turquie, 1676-1784.

« Addition au chapitre de la milice turque » (décembre 1676) [15 pages]. — « Mémoire sur l'estat du négoce... dans le Levant..., dressé en l'année 1682 par le sieur Lefèvre, ancien échevin de la ville de Marseille » (81 pages). — « Description du canal des Dardanelles et de ses châteaux, » par le chevalier de Clairac, commencé en 1726 (130 pages, préface et 2 sommaires des chapitres). — Mémoire sur l'état des troupes de l'empire ottoman (60 pages). — « Istoria della

Dalmazia et Croazia » (Histoire et description de la Dalmatie et de la Croatie) [119 pages]. — « Visite des châteaux et batteries d'Europe et d'Asie sur le canal de Constantinople, » 20 octobre-16 décembre 1783 (17 pages). — « Reconnaissance de l'île de Candie » (251 pages). — « Reconnaissance de Constantinople » (94 pages et carte, datée de 1784). — « Mémoire militaire sur les positions relatives des îles et des côtes de l'archipel du Levant, » par de Bonneval et Dumas, Toulon, 3 septembre 1784 (35 pages). — « Mémoire topographique sur les côtes de la mer Noire, » par Lafitte-Clavé, Péra, 9 novembre 1784 (22 pages), avec carte gravée, par Bellin, ingénieur de la marine, 1772. — « Mémoires sur la côte des Abazes, » par le même, Péra, 9 novembre et 9 décembre 1784 (9 et 12 pages, 8 plans et une carte gravée). — « Mémoire sur Oczakow et ses environs, » par le même, Péra, 9 novembre 1784 (19 pages et 6 plans). — « Mémoire sur la rade de Codjabey' (aujourd'hui Odessa), sur l'embouchure du Dniester..., » par le même, Péra, 30 décembre 1784 (12 pages et 4 plans). — « Mémoire sur le golfe de Bourgas..., » par le même, Péra, 30 décembre 1784 (8 pages et plan). — « Mémoire sur Varna, » par le même, Péra, 30 décembre 1784 (4 pages et 2 plans). — « Observations sur l'offensive et la défensive des côtes de la Mer Noire, » par le même, Péra, 30 décembre 1784 (4 pages). — « Mémoire sur Sinope, » par le même, Péra, 30 décembre 1784 (8 pages et plan). — « Mémoire sur Amassera, » par le même, Péra, 30 décembre 1784 (6 pages et plan).

XVII^e et XVIII^e siècles. 44 pièces.

1617. Turquie et péninsule illyrienne, 1785-1806.

« Projet d'un camp retranché pour couvrir Constantinople, » Constantinople, mars 1785 (5 pages). — « Mémoire sur la défense du Bosphore..., » par Lafitte-Clavé, Péra, 29 juin 1785 (14 pages et 10 plans). — « Considérations sur la Morée, » par le même (79 pages). — Reconnaissance de la place de Czettin, 4 avril 1789 (6 pages). — « Mémoire sur la carte de la Mésopotamie, par le citoyen Beauchamp, astronome et correspondant de la ci-devant Académie des sciences » (19 pages et carte géographique). — « Avantages que la République peut retirer de la bienveillance que lui témoigne la Porte et les beys de Barbarie, » par le chef de brigade A. Herculaïs, 15 floréal an II-

3 mai 1794 (12 pages). — « Réflexions sur le mémoire... remis au Comité de salut public, le 9 frimaire..., » par le citoyen Ruffin, 1794 (5 pages). — 2 mémoires relatifs à l'état actuel de l'Empire de Turquie, par le général Montalembert, 26 pluviôse et 4 ventôse an IV-15 et 23 février 1796 (3, 4 pages et lettre de l'auteur). — « Au ministre de la guerre de la Porte. Observations générales sur divers objets militaires et politiques, » par Lazowski, capitaine du génie, fructidor an IV (15 pages). — « Mémoire sur la forteresse d'Ackermann, » nivôse an VI, par le même (10 pages et plan). — « Mémoire sur la forteresse de Bender, » par le même, nivôse an VI (8 pages et plan). — « Mémoire sur Choczim, remis au Directoire en nivôse an VI, » par le même (10 pages et plan). — « Mémoire sur la forteresse d'Ismail..., » par le même (8 pages et plan). — « Mémoire sur la forteresse de Kilia..., » par le même (4 pages et plan). — « Observation sur l'état présent de la Turquie..., » par le même, 15 nivôse an VI-4 janvier 1798 (15 pages). — « Notes du général Meunier au ministre de la guerre sur un projet d'expédition contre Constantinople » (2 exemplaires avec variantes, 4 et 5 pages). — Plan militaire pour s'emparer de la Grèce, par Félix, consul de la République française à Salonique et en Grèce, 8 ventôse an VII-26 février 1799 (33 pages). — Description de la route d'Alep à Erivan (73 pages), et vue générale sur l'état physique et moral de l'Arménie (79 pages), par Cirbied. — Situation politique et militaire de l'Empire ottoman, par le colonel Grabinski, 6 ventôse an VIII-25 février 1800 (12 pages). — « Voyage de Chypre à Constantinople..., » par Tromelin, en mars 1800 (33 pages). — « Au premier consul, observations sur le Levant et notamment sur la Grèce, » par Demetrius Comnène, Paris, 1^{er} pluviôse an IX-21 janv. er 1801 (4 pages). — Route de Scutari à Constantinople, par Charbonnel, officier d'artillerie, 21 juin 1801 (4 pages). — Observations sur la Turquie, par Pouquerville, 29 pluviôse an X-18 février 1802 (16 pages et 2 notes). — Mémoire topographique et statistique sur la Turquie d'Europe, par Le Clerc, Paris, novembre 1805 (58 pages). — « Rapport à S. M. l'Empereur et Roi » (reconnaissance de la Dalmatie), par le général Mathieu Dumas (2 cahiers, 5 et 37 pages, avec un état des revenus du royaume de Dalmatie). — Rapport sur la Dalmatie, par le général du génie C. Poitevin, 27 février 1806 (9 pages). — Rapport au général Molitor, (23 pages et 2 tableaux, dont l'un daté du 28 février 1806). —

Reconnaissance du cours de la Cettina, par le général de brigade C. Poitevin, 2 mars 1806 (12 pages et croquis). — Essai sur le système de défense qui convient à la Dalmatie, par le même, 10 mars 1806 (13 pages). — « Rapport sur l'état actuel de la défense de la Dalmatie, » par le général Lauriston, Zara, 19 avril 1806 (7 pages). — « Rapport sur les établissements de marine nécessaires en Dalmatie, » par le même, même date (3 pages et croquis). — Note relative aux officiers français employés à Constantinople vers la fin de l'ancienne monarchie (3 pages et lettre de Le Roy, consul en Andalousie, à l'Empereur, Cadix, 25 avril 1806). — Notes sur les routes de la Dalmatie, 1806 (4 pièces). — Mémoire sur le camp de Dernis, par le colonel Sorbier, Zara, 16 mai 1806 (7 pages). — « La Dalmatie considérée sous ses rapports offensifs et défensifs, » par le même, Zara, 17 mai 1806 (16 pages). — « Reconnaissance du cours de la Kerka, » par le même, même date (13 pages). — « Rapport sur la défense de la Dalmatie, » par le même, Zara, 18 mai 1806 (26 pages). — « Rapport sur la défense maritime de la Dalmatie, » par le même, même date (10 pages). — « Mémoire sur l'île d'Arbe, » par Delachasse-Verigny, capitaine adjoint. Zara, 19 mai 1806 (4 pages). — Description de la route de Sebenico à Constantinople (3 pages et lettre d'envoi, datée du 22 mai 1806). — Mémoire sur Cattaro et l'Albanie par le général d'Anthouard, Monza, 14 juin 1806 (24 pages). — Mémoire sur la Bosnie, par le même, même date (20 pages). — Rapport sur la route de Dernis à Raguse, par Zavoreo, capitaine ingénieur-géographe, Zara, 17 juin 1806 (11 pages). — Mémoire géographique sur le Monténégro, Raguse, 30 juin 1806 (8 pages et note). — Mémoire sur les Bouches de Cattaro, Raguse, 1^{er} juillet et 20 août 1806 (3 et 4 pages). — « Mémoire sur Raguse, » 4 juillet 1806 (8 pages). — « Mémoire sur la Bosnie, » par le capitaine Leclerc, août 1806 (21 pages). — « Itinéraire de Sign à Traunich..., » août 1806 (12 pages). — « Mémoire sur la Bosnie, » Raguse, 24 août (12 pages). — Renseignements sur la place de Cattaro, par le comte J. P. Angelini, 16 septembre 1806 (5 pages et lettre d'envoi). — Renseignements sur les îles de la Dalmatie, par Zoepffel, sous-lieutenant au 60^e d'infanterie (3 pages). — « Mémoire sur la défense de la Dalmatie, » par Delmas, capitaine du génie, 1806 (13 pages). — Notes historiques et politiques sur le Monténégro, recueillies par le général Mathieu-Dumas en 1806 (11 pages).

1618. Turquie et péninsule illyrienne, 1807-1809.

Itinéraire de Sign à Constantinople, par Boutin, capitaine du génie, Constantinople, 28 mars 1807 (4 pages). — « Journal de mon voyage à Constantinople, » par Louis de Zamagna, 22 avril 1807 (18 pages et double avec variantes, 11 pages). — « Mémoire sur la défense des États de Raguse, » par le général Lauriston, Raguse, 1^{er} mai 1807 (16 pages et 12 plans). — « Renseignements sur les États de Raguse, » par le même, même date (23 pages). — « Journal de voyage » (de Sign à Constantinople), du 16 mai au 20 juin 1807 (25 pages). — Rapport du chef d'escadron C. de Montigny sur sa mission en Turquie, 19 mai 1807 (26 pages, double de la première partie, 25 pages et lettre d'envoi de l'auteur). — État d'effectif des troupes du pacha de Janina, par Pouqueville, 28 juin 1807 (1 tableau). — « Aperçu sur la Bosnie, » par le général de division Vignolle, 26 juillet 1807 (4 pages). — « Reconnaissance dans l'Albanie méridionale, » par le même, 30 juillet 1807 (6 pages). — « Itinéraire des routes régulières de la Turquie d'Europe, » 1^{er} août 1807 (4 pages). — Mémoire sur la Turquie, par La Rue d'Héricourt, ancien capitaine d'infanterie (imprimé, 2 pages, et lettre d'envoi, datée du 11 août 1807). — Itinéraire de Janina à Comanova, certifié conforme par Marmont, général en chef de l'armée de Dalmatie, Zara, 15 septembre 1807 (7 pages). — Route de Constantinople à Bagdad, par Trézel, du 8 septembre au 21 octobre 1807 (39 pages). — « Mémoire de l'adjudant-commandant Guillemot sur les observations qu'il a faites... pendant son voyage en Turquie, » 27 novembre 1807 (44 pages, 2 itinéraires, relation et plan du combat d'Obilesti). — Itinéraire de Constantinople à Raguse, etc., novembre 1807 (20 pages). — « Description du cours du Danube depuis Belgrade jusqu'à la mer Noire, » 15 décembre 1807 (16 pages). — « Renseignements sur diverses parties de l'empire ottoman » (12 pages et lettre d'envoi, datée du 23 décembre 1807). — « La Haute-Macédoine et l'Épire-nova ou Haute-Albanie » (44 pages). — Notes statistiques et autres sur Parga et les forêts situées le long des côtes de l'Albanie (3 pièces). — Itinéraire de Spalato à Constantinople, par Boutin, chef de bataillon du génie, Paris, janvier 1808 (12 pages). — « Vues militaires sur les avantages que présente la situation de la province des Bouches du Cattaro dans une guerre..., » traduit de l'allemand (45 pages et lettre d'envoi, datée du 18 janvier 1808). — Notes sur le pachalik de Scutari, 27 janvier

1808 (7 pages). — Itinéraire de Constantinople à Andrinople, par le chef de bataillon du génie Boutin, Paris, février 1808 (13 pages). — « Itinéraire d'un voyage fait dans la Turquie d'Europe..., » par le capitaine Tromelin, de l'état-major de l'armée de Dalmatie, Zara, 10 février 1808 (159 pages, une carte et 3 lettres d'envoi). — Itinéraire de Saint-Jean-d'Acre à Constantinople, par le général F. Andreossy, Vienne, 6 mars 1808 (3 pages). — « Aperçu sur le pachalick de Janina..., » signé du général de division Vignolle, chef de l'état-major général de l'armée de Dalmatie (23 pages et lettre d'envoi, datée du 15 avril 1808). — Reconnaissance des routes de Bérat à Castoria, Budua à Janina et Janina à Baba (2, 4 et 8 pages). — « Renseignements sur l'Albanie, » Vérone, 3 juin 1808 (12 pages). — « Note sur les Monténégrins, » par Fenis de La Prade, ancien colonel de cavalerie, 26 août 1808 (6 pages). — « Mémoire sur Ali-Pacha, visir de Janina, » par Jul. Bessières, commissaire impérial dans les Iles Ioniennes, Corfou, 20 septembre 1808 (61 pages et lettre d'envoi). — « Mémoire sur la Bosnie, » par le capitaine du génie Roux La Mazelière (25 pages, 3 cartes et lettre d'envoi). — « Rapport ou réponses à diverses questions proposées à M. Pouqueville, consul général de France à Janina » (23 pages, lettre d'envoi, datée du 2 décembre 1808, et 12 pièces annexes). — « Rapport sur la conduite du visir Ali, pacha de Janina, depuis l'occupation des Iles Ioniennes par les Français en août 1807 jusqu'au 1^{er} décembre 1808, » daté de Corfou, 16 décembre 1808 (39 pages, lettre d'envoi et 74 pièces annexes). — « Second mémoire sur Ali-Pacha, » par Jul. Bessières, commissaire impérial dans les îles Ioniennes, Corfou, 20 février 1809 (59 pages, lettre d'envoi et 4 annexes).

XIX^e siècle. 162 pièces. Carton.

1619. Turquie et péninsule illyrienne, 1811-1849.

« Itinéraire de Bagdad à Kirmancha..., » par Trézel, aide de camp, 5 février 1811 (56 pages). — « Mémoire sur la reconnaissance faite dans la partie nord-ouest de la Bosnie..., » par le capitaine du génie Riollay, Laybach, 15 mars 1810 (19 pages et lettre d'envoi). — Rapport du vice-amiral Ganteaume à l'Empereur sur les mouillages de Raguse (3 pages, avec plan par Beauteemps-Beaupré, daté du 19 octobre 1810). — Itinéraire de la route de Janina à Bérat, par Devillers, colonel du 6^e de ligne, 7 octobre 1810 (8 pages). — « Mémoire sur

la possibilité et les moyens d'exécution d'une invasion en Turquie par les côtes de l'Épire, » par Guillaume, général de brigade du royaume d'Italie, Ferrare, 16 décembre 1810 (19 pages et carte). — « Description de la route de Costanizza à Constantinople..., » 2 octobre 1812 (19 pages). — Note sur un projet de reconnaissance politique et militaire en Turquie, par le colonel d'état-major Juchereau de Saint-Denys, 7 février 1814 (3 pages et lettre d'envoi). — « Itinéraire de Constantinople à Bucarest..., » par le capitaine du génie Thomassin, 26 décembre 1814 (15 pages). — « Notes sur la Turquie, » communiquées en 1826 par l'auteur, le général Pelet (45 pages. Ce manuscrit porte des annotations du général Trézel). — « Route d'Andrinople à Roustchouk, suivie par le lieutenant-général comte Guillemillot, en février et mars 1826 » (3 pages). — Relation d'un voyage d'Alep à Bagdad..., extraite d'un journal de M. Vial, drogman de France à Bagdad (36 pages et lettre d'envoi, datée du 31 décembre 1826). — Mémoire sur la côte de la mer Noire, par de Sparre, lieutenant d'état-major, 1827 (18 pages). — Trois lettres du général Juchereau de Saint-Denys sur l'état politique de la Turquie, 4, 6, 12 décembre 1827. — Observations sur le siège de Varna (une page et 5 cartes). — « Mémoire sur quelques parties de l'état militaire de l'empire ottoman..., » par de Bois-le-comte, lieutenant d'état-major, 1828 (52 pages). — « Extrait du journal d'un officier russe, 1829 » (Organisation de l'armée turque, description géographique de la région d'Andrinople et Constantinople) [59 pages]. — « Notice sommaire sur ce que, pendant mon dernier voyage à Constantinople, j'ai pu remarquer..., » par Félix de Faviers (5 pages et lettre d'envoi). — Instruction pour un voyage en Orient, 1830 (11 pages). — Travaux du capitaine François : 1° Précis historique de la politique de la France vis-à-vis de la Turquie (20 pages); 2° État des gouverneurs de provinces de l'Empire ottoman au 7 avril 1829 (4 pages); 3° Mémoire sur la réforme de la Turquie, 28 mars 1830 (21 pages); 4° Lettre d'envoi, 31 mars 1830. — « Considérations sur la Turquie et sur sa nouvelle organisation militaire » (94 pages). — « Mémoire sur l'armée ottomane, » par Foltz, lieutenant d'état-major, Constantinople, 1^{er} mai 1831 (11 pages). — « Rapport sur le canal des Dardanelles, » par le même, Marseille, 12 janvier 1832 (14 pages). — « Canevas de mémoire sur l'île de Chypre, » par Callier, capitaine d'état-major, 21 octobre 1832 (12 pages et carte). — « Relation de la campagne

des Égyptiens en Syrie et en Asie Mineure, 1832 et 1833 » (41 pages et carte). — Quatre notes et lettres relatives aux événements d'Égypte, mars-avril 1833. — « Rapport sur l'état de l'armée ottomane régulière, au mois d'avril 1833, » par Foltz, capitaine d'état-major, Therapia, 14 avril 1833 (7 pages et 2 lettres annexes). — Rapport sur l'armée ottomane, par Foltz, capitaine d'état-major, Therapia, 29 juillet 1834 (22 pages, avec lettre et rapport de l'amiral Roussin). — Autre rapport du capitaine Foltz, 10 février 1835 (13 pages). — « Mémoire sur le détroit des Dardanelles, » par Gineste de Lissertel, capitaine d'état-major, 1835 (16 pages et carte). — « Notes sur l'armée ottomane, » par Anselme, capitaine d'état-major, Therapia, 25 décembre 1837 (31 pages, lettre d'envoi et instruction). — Rapport du général Pelet au ministre sur le mémoire précédent, Paris, 25 février 1838 (9 pages). — Rapport du capitaine Anselme sur la mission d'officiers prussiens en Turquie, 12 décembre 1838 (14 pages et lettre d'envoi). — Renseignements sur l'organisation de l'armée valaque, 18 mai 1838 (25 pages). — Quatre mémoires du capitaine Anselme concernant 1° la manufacture d'armes de Dolma-Baktché (8 pages), 2° l'école militaire de Dolma-Baktché (11 pages et annexe, 4 pages), 3° la fonderie de Topana (8 pages), 4° la poudrerie de S. Stephano (11 pages), 5° l'école du génie (11 pages), 6° la manufacture de sabres (4 pages), du 10 juin au 8 juillet 1838; 7° Cinq lettres et notes annexes. — « Mémoires militaires envoyés le 24 août 1838 par le vicomte de Grammont, colonel... » (277 pages, lettre et note annexées). — Rapports et lettres du capitaine d'état-major Thomas, attaché à l'ambassade de France à Constantinople, au général Pelet, directeur du dépôt de la guerre, du 25 février au 6 octobre 1840 (notamment une description de la bataille de Nézib) [8 pièces]. — Mémoire du capitaine Thomas sur l'armée ottomane, Constantinople, 1^{er} février 1841 (22 pages). — Mémoire sur les Dardanelles, par le chef de bataillon Servier, Paris, 7 juin 1841 (14 pages et carte). — « Aperçu statistique sur l'armée turque, » par d'Anglars, capitaine au 13^e de ligne, Constantinople, 12 décembre 1846 (65 pages). — Rapport sur l'école militaire de Constantinople, Pera, 27 novembre 1848 (7 pages). — Rapport du capitaine d'Anglars, sur la garde impériale turque, Constantinople, 28 novembre 1848 (8 pages). — Correspondance entre le général Aupick, ministre de France à Constantinople, et le ministre de la guerre, du 7 octobre 1848 au 9 janvier

1849 (4 pièces). — Extraits de diverses correspondances et journaux, 1833-1841 (6 pièces).

XIX^e siècle. 103 pièces. Carton.

1620. Turquie, 1849-1854.

« Note remise par le général Aupick au ministre de la guerre de Turquie en 1849 » (éventualité d'une guerre d'invasion dans les provinces danubiennes) [10 pages]. — « Mémoire sur l'organisation actuelle, la force et la composition de l'armée ottomane, » par le lieutenant-colonel d'état-major de Margadel, 3 janvier 1849 (83 pages). — « Itinéraire de Constantinople à Belgrade, » par le capitaine d'artillerie Lefrançois, Constantinople, 1^{er} février 1849 (31 pages). — « Mémoire sur la Serbie et la partie occidentale de la Bulgarie, » par le même, même date (38 pages et carte). — « Mémoire sur la Valachie et la Moldavie, » par le capitaine du génie Sabatier, Constantinople, 1^{er} février 1849 (42 pages). — « Mémoire sur la défense de la partie orientale des frontières du nord de la Turquie d'Europe, » par le même, même date (47 pages). — « Itinéraire à l'appui d'un levé à la boussole exécuté sur la Dobrutcha, la Bulgarie et la Roumélie..., » par le capitaine d'état-major Desaint, Constantinople, 15 mars 1849 (51 pages et un levé). — Itinéraire... exécuté dans les principautés danubiennes (Valachie et Moldavie) par le même, même date (90 pages et levé). — Extraits de journaux, 1850-1853 (6 feuillets). — « Description des forts et batteries du Bosphore..., » par le colonel d'état-major de Margadel, Constantinople, 25 février 1850 (36 pages et carte). — Tableaux et notes relatifs à l'organisation de l'armée et de la marine ottomanes et du gouvernement turc, 1849-1853 (8 pièces). — Six lettres et un rapport du commandant Magnan au ministre de la guerre, du 10 juillet au 5 novembre 1853 (12 pièces, y compris les doubles). — « Mémoire sur la défense de l'empire ottoman contre l'invasion russe, » Constantinople, 30 novembre 1853 (21 pages). — « Mémoire sur l'état actuel de l'armée d'Anatolie, considéré au point de vue d'une guerre défensive de la Turquie contre la Russie, » par A. de Challaye, consul de France à Erzeroum, 1853 (287 pages et plan de Kars). — Carte, plan, ordre de bataille et note concernant l'armée ottomane d'Anatolie, communiqués par le même consul, 1853. — Rapport du même au général Baragney d'Hilliers sur les opérations

militaires de l'armée ottomane d'Anatolie, Constantinople, 15 février 1854 (22 pages). — Correspondance entre le général Baraguey d'Hilliers, ambassadeur à Constantinople, et les ministres des affaires étrangères et de la guerre; ainsi que lettres adressées au général Baraguey d'Hilliers par divers autres correspondants, d'octobre 1853 à mai 1854 (142 pièces). — Registre de correspondance du général Baraguey d'Hilliers, du 15 novembre 1853 au 5 mai 1854 (37 pages).

XIX^e siècle. 186 pièces. Carton.

1621. Turquie, 1853-1854.

Extraits de correspondances et rapports relatifs aux opérations militaires turco-russes en 1853 (11 dossiers de 109 pièces). — Reconnaissances, itinéraires, renseignements topographiques et statistiques recueillis et établis par les officiers du service topographique de l'armée d'Orient (concernant principalement la région comprise entre Varna, Andrinople, Constantinople et la mer de Marmara, y compris les Dardanelles, la presqu'île de Gallipoli, Rodosto, Boulaïr; en outre, rapports de M. de Challaye, consul de France à Erzeroum, et autres, sur la route de Trebizonde à Erzeroum, les côtes de Circassie, l'Anatolie; rapport du docteur Fauvel sur les maladies régnantes dans les armées turques), 1854 (200 pièces).

XIX^e siècle. 309 pièces. Carton.

1622. Turquie, 1855-1865.

Correspondance provenant principalement du ministère des affaires étrangères, depuis 1855 (26 pièces, dont 3 cartes de la région d'Erzeroum). — Extrait d'un rapport adressé au ministre des travaux publics, par Lalanne, ingénieur en chef des ponts et chaussées, juin 1855, suivi d'une lettre de l'ingénieur J. Michel (5 et 7 pages). — Itinéraire de Constantinople à Andrinople, par le capitaine d'état-major G. de l'Espée, décembre 1855 (29 pages, 1 cahier de cartes et lettre d'envoi). — Extraits de journaux, 1855-1862 (35 pièces). — « Notes sur la Dobrutchka, » par E. Blondeau, adjoint à l'intendance militaire, 20 janvier 1856 (13 pages). — « Notes sur la route de Kustendjé au Danube, » par le même, 9 février 1856 (3 pages). — Mission des capitaines Mircher et Saget en Anatolie, 1856 : 9 cartes d'itinéraires de Trebizonde à Erzeroum, d'Erzeroum à Kars, de Baibourt à Trebizonde. — Note sur

la réorganisation de l'armée turque, décembre 1856 (communication du ministère de la marine, 12 pages). — Cession d'une partie de la Bessarabie à la Turquie : 1° Note des commissaires russes au commissaire de la France, 29 décembre 1856 (3 pages); 2° Mémoire descriptif et militaire sur la partie de la Bessarabie cédée (43 pages et 8 feuillets de minutes); 3° Tableau des villes, bourgs, hameaux et propriétés non habitées, situés dans la partie de la Bessarabie cédée à la Turquie et à la Moldavie (Imprimé). — « Rapport sur le rôle et l'action de la mission militaire en Turquie depuis 1854, » par le capitaine d'état-major Le Guilloux, Constantinople, 1^{er} octobre 1859 (33 pages). — Note du capitaine d'état-major de Crény sur sa mission à Beyrouth, septembre 1860 (8 pages). — « Notes descriptives sur le terrain levé en Syrie, en mai 1861, » par le lieutenant d'état-major Béguin (16 pages). — Tableau statistique des forces militaires du pachalik de Scutari, et croquis topographiques, 1865 (2 pièces). — Mission du capitaine Fain en Syrie, 1863-1865; rapports au ministre de la guerre, lettres au chef de cabinet du ministre, lettres adressées au capitaine Fain ou relatives à sa mission (43 pièces).

XIX^e siècle. 130 pièces. Carton.

1625. Turquie, 1861-1869.

Mission de Valachie : rapports du chef d'escadron d'état-major E. Lamy au ministre de la guerre, avec quelques rapports du sous-intendant militaire Le Cler, lettres du ministre de la guerre et une lettre du prince Couza, 1861-1869 (144 pièces).

XIX^e siècle. Carton.

1624. Péninsule balkanique.

Mémoires, rapports, lettres, notes, tableaux du lieutenant-colonel Caffarel, attaché militaire à Constantinople, et documents imprimés et autographiés en langue bulgare et turque, relatifs à l'organisation militaire de la Turquie, de la Roumanie, de la Bulgarie, de la Serbie, de l'Albanie, 1883-1888.

XIX^e siècle. 55 pièces. Carton.

1625. Turquie : pièces non datées.

« Notes sur la Turquie, » par J. Bessières, consul général du golfe

Adriatique (9 pages). — Description géographique de la Roumélie et de la Bosnie (203 pages). — Description du Balkan oriental (21 pages). — « Projet d'attaque contre Belgrade » (2 pages). — « Hypothèse du passage d'une armée de trente mille hommes par la Dalmatie... pour entrer en Serbie... » par Bigex, capitaine adjoint à l'état-major général de l'armée de Dalmatie (4 pages). — « Coup d'œil général sur la Bosnie... » par le même (3 pages). — La Moldavie et la Valachie, par Neigebauer (4 pages). — Noms des familles principales de la Bosnie sur la route de Livno (3 pages). — Note sur la Bosnie (en italien, 2 pages). — Notes sur l'Albanie vénitienne (en italien et en français, 2 et 3 pages). — « Mémoire sur la défense des États de Raguse, » par le général Lauriston (14 pages). — « Description succincte de l'île de Lissa » (3 pages). — « Voyage à la baie de Cattaro » (18 pages). — Mémoire sur les Bouches de Cattaro (36 pages). — Autre mémoire sur les Bouches de Cattaro, par Moscati, conseiller d'État (4 pages). — Description de la ville de Cattaro, par le capitaine Zavoreo, ingénieur, à Zara (3 pages et plan). — Note sur la place de Zara (3 pages). — Extrait d'un mémoire sur Budna, par le général Bertrand (2 pages). — « Mémoire sur les débouchés de la Dalmatie dans la Bosnie » (15 pages). — Mémoire sur les productions naturelles et l'administration de la Dalmatie (40 pages). — Tableaux statistiques relatifs à la population, à l'administration, aux finances, etc., de la Dalmatie (1 cahier). — « Observations sur la Dalmatie et l'Istrie, par le citoyen Bonaugurio » (3 pages). — « Précis sur l'armement de l'Albanie, des États de Raguse et de la Dalmatie indiquant ce qu'il reste à faire pour le compléter, » par le général de brigade Tirlet, commandant en chef l'artillerie de l'armée de Dalmatie (75 pages). — « Discours préliminaire » d'un ouvrage de M. Saint-Sauveur fils sur l'île de Corfou (29 pages). — « Différentes observations sur les avantages qu'offre aux Français la possession des diverses îles situées dans la mer Ionienne... » (6 pages). — « Description de la route d'Alep à Erivan » (23 pages). — Notes sur Saint-Jean-d'Acre et la Syrie, par le capitaine Beaufort (12 pages). — Solde de l'armée turque (1 tableau). — Journal du voyage d'un Anglais en Turquie (en anglais, 1 carnet de 67 pages). — Descriptions de routes et itinéraires (40 pièces).

XVIII^e et XIX^e siècles. 70 pièces. Carton.

1626. Turquie : pièces doubles (1784-1829).

XVIII^e et XIX^e siècles. 47 pièces. Carton.

1627. Turquie : pièces doubles (1833-1857).

XIX^e siècle, 84 pièces. Carton.

1628. Grèce et îles Ioniennes.

1^o *Iles Ioniennes*. — « Note... contenant des détails particuliers sur les îles du Levant, leur population, leurs produits, etc., » par le chef de bataillon d'Arbois, Milan, 15 brumaire an VI-5 novembre 1797 (6 pages). — « Mémoire sur l'île de Corfou, » par A.-G. Saint-Sauveur, Corfou, 26 brumaire an VI-16 novembre 1797 (37 pages). — Rapport sur les fortifications de Céphalonie, par le commandant du génie Pascal Vallongue, Corfou, 24 floréal an VI-13 mai 1798 (27 pages). — Rapport succinct sur les fortifications de Zante, et notions générales sur l'île, par le même, Corfou, 25 floréal an VI-14 mai 1798 (12 pages). — « Mémoire sur les trois départements de Corcyre, d'Ithaque et de la mer Égée, » par Aurele Varese, commissaire principal de la marine dans le Levant (4 pages et note sur la population des Sept-Îles, une page). — Mémoires, rapports, notes et renseignements, en français et surtout en italien (géographie, population, gouvernement, administration, finances, agriculture, commerce, navigation, climat, maladies, routes, renseignements archéologiques), fournis pour la plupart, par les soins de l'administration des îles, à MM. Clermont-Tonnerre, lieutenant-colonel d'artillerie légère, et Zoepffel, aide de camp du ministre de la guerre (1807-1808), concernant : 1^o les îles Ioniennes, 1807 (6 pièces); 2^o Céphalonie, 23 et 29 décembre 1807 (8 pièces et 1 croquis); 3^o Sainte-Maure (8 pièces, dont 4 cartes); 4^o Corfou (17 pièces, dont une note du lieutenant-colonel commandant le génie aux îles Ioniennes, 10 décembre 1807, un journal des opérations du capitaine de vaisseau Sibille, 31 décembre 1807 et 3 cartes); 5^o Saxo (une pièce); 6^o Ithaque (une pièce); 7^o Zante (28 pièces). — « Mémoire sur les Sept-Îles, » par Clermont-Tonnerre, aide de camp du roi Joseph, Naples, 4 février 1808 (56 pages). — « Rapport sur le voyage par terre de Raguse à Corfou... » par Rayon, lieutenant au 60^e de ligne, Raguse, 16 janvier 1808 (26 pages). — « Mémoire sur les îles Ioniennes, » par Jul. Bessières, commissaire impérial dans les îles Ioniennes, Corfou, 29 août 1809 (89 pages). — « Croquis de l'île de Corfou... » (provenant de la Direction des fortifications de l'île), août 1812. — Extrait d'une dépêche de Corfou, 9 octobre 1831 (4 pages).

2° *Grèce*. — « Sur la défense de la Grèce, » janvier 1825 (12 pages). — Instructions, rapports et lettres sur l'état politique de la Grèce en 1825, sur l'insurrection contre les Turcs, provenant de la succession Clermont-Tonnerre (5 pièces). — « Itinéraire de la route de Navarin à Nauplié..., » mai 1829, par A. Lagarde (34 pages). — « Notes relatives au terrain levé par Auguste Lagarde, » Modon, 30 mai 1831 (5 pages). — « Nomenclature des villes, bourgs, villages, monastères et de plusieurs possessions rurales du Péloponèse » (76 pages et lettre d'envoi, datée du 6 juillet 1831). — Lettres et extraits de correspondances diverses et de journaux relatifs à la situation politique et militaire en Grèce, 1831-1851 (10 pièces). — Mémoire sur les frontières de la Grèce, par le capitaine Benoit, 1837 (10 pages). — « Mémoire sur la Grèce, » par le capitaine Peytier, Paris, 20 mars 1838 (56 pages). — Nomenclature des éparchies et dèmes de la Grèce, avec les chiffres de population, envoyés par M. Guérin, chancelier de la légation française à Athènes (4 pièces et lettre d'envoi, datée du 12 avril 1851). — Itinéraire de Nisi à Megali Anastasora, non daté (28 pages). — Mémoire sur le levé d'une partie du bassin de l'Eurotas, par Thibaudier, lieutenant d'artillerie, non daté (9 pages). — Divers itinéraires, non datés (35 pages). — Notes statistiques sur la Morée (productions naturelles, population), non datées (3 pièces).

Doubles de manuscrits ci-dessus catalogués (2 pièces).

XVIII^e et XIX^e siècles. 116 pièces. Carton.

1) *Europe*.

1629. Europe dans son ensemble, 1769-1831.

« Forces maritimes de l'Europe, 1769 » (Dénombrement des vaisseaux) [16 pages]. — « Notice au Directoire exécutif » (Rapports politiques entre les États de l'Europe) [55 pages]. — Note sur les effectifs des régiments, bataillons, escadrons, compagnies des armées autrichienne, prussienne et russe en 1805, par le capitaine de La Jonquière, rédigé en 1897 (6 pages). — « Notes statistiques sur la Pologne russe, la Moldavie et la Valachie, » par Aubert, capitaine adjoint à l'état-major général de la Grande Armée, Paris, 26 septembre 1807 (10 pages). — « Mémoire sur l'emploi des matériaux dans la construction de l'atlas Napoléon, » Paris, 1^{er} février 1813, par Sou-

lavie, capitaine ingénieur-géographe (141 pages). — Notes sur la statistique générale de divers pays (12 feuillets). — Note politique sur le Portugal, l'Angleterre et l'Espagne, par le comte de Castellane, maréchal de camp, Paris, 19 décembre 1826 (13 pages). — Historique du corps de l'intendance militaire en Prusse et aux Pays-Bas (9 pages). — Note du maréchal Molitor sur les améliorations apportées par diverses puissances dans leur état militaire (4 pages). — Mémoire sur les affaires d'Orient (21 feuillets). — « Statistique de l'Europe, d'après Hassel, » Bruxelles, 1827 (imprimé, 41 pages). — Extraits ou copies de mémoires sur le recrutement des armées des diverses puissances (50 pages). — Tableaux comparatifs de la solde dans les principales armées (6 pièces). — « Organisation militaire des principales puissances de l'Europe, » travail rédigé au Dépôt de la guerre (un album de 57 pages). — « Notice sur l'organisation et les attributions du corps de l'état-major général dans les armées des principales puissances, » juillet 1828 (13 pages). — Tableaux et notes relatifs à l'organisation des armées étrangères (4 pièces). — « Résumé des rapports reçus des officiers d'état-major en mission ainsi que des officiers généraux et autres commandants sur la frontière, décembre 1830-janvier 1831 (minutes et mises au net, 14 cahiers). — Forces navales et armements des principales puissances, 1831 (7 et 35 pages). — Statistique générale de l'Europe (11 pages).

XVIII^e et XIX^e siècles. 41 pièces. Carton.

1650. « États des forces militaires des principales puissances de l'Europe, de 1828 à 1834. »

XIX^e siècle. 275 pages. 1 album de 320 sur 460 millim. Cartonné.

1651. Europe dans son ensemble.

Résumé des rapports secrets parvenus au ministère de la guerre depuis la fin de novembre 1830 jusqu'au mois d'octobre 1831 (minutes et mises au net, 81 pièces). — Résumés des préparatifs des puissances étrangères contre la France, mars-avril 1831 (minutes et mises au net, 15 pièces).

XIX^e siècle. 96 pièces. Carton.

1652. Europe dans son ensemble, 1831-1832.

Résumés des mouvements et des dispositions militaires des puis-

sances étrangères d'après les rapports parvenus depuis le 5 novembre 1831 au 8 octobre 1832 (minutes et mises au net, 74 pièces). — un dossier de notes résumant les renseignements recueillis sur les préparatifs militaires des puissances étrangères, 1831. — Renseignements politiques et militaires sur les différentes armées européennes (2 volumes, 184 et 360 pages). — Tableaux des effectifs des armées de la Prusse, de l'Autriche, de la Sardaigne et de la Confédération germanique, 1831 (7 pièces). — Tableau chronologique des mouvements des armées hollandaise et belge, 1831. — Tableaux comparatifs de la solde des officiers en France et à l'étranger, 1831-1832 (minutes et mise au net, 20 pièces). — Lettres de J.-J. Hosch, sous-lieutenant à la légion étrangère, au général Pelet, directeur du dépôt de la guerre, relatives à une mission de cet officier en Suisse, 14 janvier 1831-23 février 1832 (15 pièces).

XIX^e siècle. 110 pièces. Carton.

1655. Europe dans son ensemble, 1831-1837.

Notes, tableaux statistiques, renseignements recueillis à l'étranger ou extraits de journaux, relatifs à l'organisation, aux effectifs, mouvements des armées des puissances étrangères. Entre autres, un « Annuaire militaire pour 1837, rédigé par la Section de statistique du Dépôt de la guerre, sous la direction du lieutenant-général baron Pelet » (842 pages); et, en outre, une « Note sur la métallurgie du fer par les méthodes anglaises, dans quelques pays de l'Europe, » par le comte de Sainte-Aldegonde, 1837 (17 pages).

XIX^e siècle. 51 pièces. Carton.

1654. Europe dans son ensemble, 1839-1874.

Résumé des mémoires de M. le baron de Bourgoing sur la situation politique et militaire de l'Europe, 1839 (5 pages). — Armées et marines des puissances étrangères, 1840-1869 (55 pièces). — Tableaux sommaires des événements survenus du 24 février au 31 décembre 1848 (12 cahiers et un ordre). — Situation politique de l'Europe au 1^{er} avril 1849 (3 pages). — « Les intérêts de l'Autriche, de l'Allemagne et de la Russie aux bouches du Danube et sur la mer Noire, » par J.-G. Kohl (11 pages). — 14 lettres du général Callier au ministre des affaires étrangères, du 20 septembre au 3 novembre

1852 (mission au camp de Pesth et en Italie) [15 pièces, dont une note]. — « Tableau figuré des rapports de population, grandeur et force armée des divers États du globe, avec leurs couleurs nationales, c'est-à-dire drapeaux, pavillons et cocardes, dressé, d'après les documents les plus récents, par C^t Desjardins, professeur de géographie, Paris, 1858 (imprimé, sur toile). — « États de l'Europe avec leurs armoiries et couleurs nationales, leur superficie, population absolue et relative, et la population de leurs principales villes, » par le même, Paris, 1859 (imprimé et collé sur toile). — Tableau des pertes des armées française, autrichienne et piémontaise en Italie en 1859. — « De l'emploi des documents publiés à la suite des opérations du recrutement dans différents États de l'Europe, pour juger du développement et de la santé des populations, » par le docteur W. Bischoff, Munich, 1867 (traduit de l'allemand, 73 feuillets). — Six notes du prince Czartoryski sur les forces militaires de la Prusse et de l'Autriche, et le chemin de fer de Moscou à Brest, 1867-1868 (7 pièces, dont une annexe). — « Recueil d'ouvrages de fortifications nouvellement construits à l'étranger » (places d'Italie, d'Angleterre, de Belgique, d'Allemagne et d'Autriche) [30 livraisons et 3 lettres d'envoi, datées d'avril et juin 1873, et août 1874.]

XIX^e siècle. 131 pièces. Carton.

1655. Europe dans son ensemble : 1^o pièces non datées ; 2^o pièces doubles.

1^o Tableaux des effectifs des armées européennes, notes relatives à l'organisation de ces armées, aux marques distinctives des grades, à la solde, etc. (25 pièces, du XIX^e siècle).

2^o Doubles de manuscrits précédemment catalogués (14 pièces).

XIX^e siècle. Carton.

1656. Europe dans son ensemble.

Extraits de journaux, de novembre 1830 à août 1831.

XIX^e siècle. Carton.

1657. Europe dans son ensemble.

Extraits de journaux, de septembre 1831 à avril 1832.

XIX^e siècle. Carton.

1658. Europe dans son ensemble.

Extraits de journaux, de mai 1832 à juin 1833.

XIX^e siècle. Carton.

1659. Europe dans son ensemble.

Extraits de journaux, de juillet à décembre 1833.

XIX^e siècle. Carton.

1640. Europe dans son ensemble.

Extraits de journaux, juin 1835, juillet à décembre 1848.

XIX^e siècle. Carton.

1641. Europe dans son ensemble.

Extraits de journaux, année 1849.

XIX^e siècle. Carton.

1642. Europe dans son ensemble.

Extraits de journaux, année 1850.

XIX^e siècle. Carton.

1645. Europe dans son ensemble.

Extraits de journaux, janvier à juin 1851, et année 1908.

XIX^e siècle. Carton.

1644. Mémoires militaires (recueil contenant des mémoires relatifs aux fonctions des adjudants-généraux en campagne, à la défense des côtes de Flandre, à la forteresse d'Ehrenbreitstein, à Trèves, la Roer, à la constitution et aux fonctions de l'état-major de l'armée, à la manière de rédiger les reconnaissances).

XVIII^e siècle. 487 pages. 195 sur 115 millim. Rel. veau fauve.

1645. « 1^o Défense de la frontière entre le Rhin et la mer, » 1775 (262 pages), 2^o « Description du terrain où l'on pourrait se former une 1^{re} ligne de défense entre la Moselle et le Rhin » (64 pages).

Ces deux mémoires sont des doubles de manuscrits précédemment catalogués.

XVIII^e siècle. 195 sur 180 millim. Rel. veau fauve.

1646. Mémoires sur la défense des lignes et places de la Hollande, la plupart ayant pour auteurs le général de division du génie Dejean, le chef de bataillon Detroye et le capitaine Sardin, an IV et an V.

XVIII^e siècle. 353 pages. 200 sur 135 millim. Rel. veau fauve.

1647. Reconnaissances en Autriche, Tyrol, Italie, par le général de division Dulhesme, les colonels Brossier et Liédot, l'adjudant-commandant Guillaume, les capitaines du génie Ponssin et Couchaud, l'ingénieur-géographe Sion, an VI-1809.

Les pages 362 à 415, 424 à 432 sont blanches.

XVIII^e et XIX^e siècles. 432 pages. 205 sur 135 millim. Rel. veau fauve.

1648. Mémoires sur les Alpes, dont quelques-uns sont signés Bourcet, Brossier, etc. ; un mémoire sur l'île d'Elbe.

Paginé successivement 1 à 189 et 1 à 224.

XVIII^e siècle. 195 sur 130 millim. Rel. veau fauve.

1649. 1^o « Mémoire historique et militaire de l'armée d'Italie depuis sa formation jusqu'à la paix avec le roi de Sardaigne, » par Paulinier, officier du génie (pages 1 à 244. Double du n^o 413); 2^o « Journal historique de quelques opérations militaires de l'armée d'Italie commandée par Bonaparte en l'an IV^e de la République, » traduit de l'italien (pages 244 à 261); 3^o « Mémoire et anecdotes concernant le pays de Gavardo et ses environs » (pages 261 à 280).

XVIII^e et XIX^e siècles. 280 pages. 195 sur 130 millim. Rel. veau fauve.

1650. Reconnaissances dans le pays ex-vénitien par les chefs de bataillon Maubert et Tibelle, l'ingénieur-géographe Villeneuve, an V-an IX. En outre, de la page 320 à la p. 359 : « Mémoire sur la dernière expédition du Tyrol faite en germinal an V, » par le chef de bataillon du génie Maubert.

XVIII^e et XIX^e siècles. 359 pages. 195 sur 135 millim. Rel. veau fauve.

1651. Mémoires géographiques, topographiques et historiques sur le Monte Baldo et les événements militaires dont ce pays a été le théâtre.

XVIII^e siècle. 305 pages. 200 sur 130 millim. Rel. veau fauve.

1652. « Topographie du pays situé entre l'Adda et l'Adige, » par les ingénieurs-géographes de l'armée d'Italie.

XIX^e siècle. 290 pages. 195 sur 130 millim. Rel. veau fauve.

1655. Suite du précédent.

Mémoires et notes relatifs aux feuilles 10, 100, 101, 117, 131, 132, 133, 145, 146 et 148 de la carte d'Italie.

XIX^e siècle. 281 et 282 pages. 195 sur 130 millim. Rel. veau fauve.

1654. Suite du précédent.

Mémoires et notes sur les feuilles 117, 118, 147, 148, 149, 161 de la carte d'Italie. — Description physique, statistique et militaire de quelques communes du district de Salo, avec reproductions d'inscriptions antiques, par Cabos et Lasseret, ingénieurs-géographes, Milan, 30 nivôse an XII (21 janvier 1804).

XIX^e siècle. 367 pages. 195 sur 130 millim. Rel. veau fauve.

1655. Lombardie. I (Recueil de mémoires).

Table des matières à la fin du volume.

XVII^e-XIX^e siècles. 313 pages. 195 sur 130 millim. Rel. veau fauve.

1656. Lombardie. II (Reconnaisances militaires de la République italienne).

XVIII^e et XIX^e siècles. 305 pages. 195 sur 130 millim. Rel. veau fauve.

1657. Lombardie. (Mémoires sur le cours des rivières de la Lombardie, sur l'état du Milanais, etc.)

Doubles de manuscrits précédemment catalogués, notamment sous le numéro 1375.

XVII^e et XVIII^e siècles. 398 pages. 200 sur 135 millim. Rel. veau fauve.

1658. Lombardie (Mémoires sur les Grisons, la route du Simplon, la citadelle de Ferrare, projet de guerre avec l'alliance du roi de Sardaigne, par l'adjutant-général Reille, les chefs de bataillon Chabrier et Constanzo, les officiers du génie Chommeran et Percheron, et doubles de manuscrits précédemment catalogués).

XVIII^e et XIX^e siècles. 414 pages. 195 sur 130 millim. Rel. veau fauve.

1659. Journaux d'opérations de l'armée de réserve et de l'armée d'Italie, par l'adjutant-commandant Brossier, du 24 floréal an VIII au 1^{er} pluviôse an IX (14 mai 1800-21 janvier 1801). [Double des numéros 468 et 469.]

XVIII^e et XIX^e siècles. 255 pages. 200 sur 130 millim. Rel. veau fauve.

1660. Mémoires sur le Tyrol.

Doubles de reconnaissances déjà cataloguées du lieutenant-colonel Dupuits, etc. — 6 plans en couleur.

XVIII^e siècle. 325 pages. 200 sur 130 millim. Rel. veau fauve.

1661. Diplomatie.

Mémoires et extraits relatifs à la situation politique des États de l'Italie pendant la Révolution française, aux relations de ces États avec la France, aux négociations de l'Angleterre avec la France, à des projets de descente en Angleterre, etc.

XVIII^e siècle. 432 pages. 195 sur 130 millim. Rel. veau fauve.

1662. Mémoires sur la Dalmatie, l'Istrie, l'Albanie, la Bosnie, la Morée, les Monténégrins (descriptions des ports, côtes, îles, villes), par Gilly, général de brigade, Matulinovich, major au service de France, Lasseret, ingénieur-géographe, etc. — Aperçu sur l'état présent

de la Maison d'Autriche considérée sous le rapport de ses nouvelles acquisitions territoriales, mai 1801.

Plusieurs de ces manuscrits sont des doubles de mémoires précédemment catalogués sous le numéro 1617.

XIX^e siècle. 700 pages. 205 sur 130 millim. Rel. veau fauve.

1665. Turquie.

Ce recueil comprend : 1^o Journal d'un voyage à Constantinople, 1807 (en italien, double d'un manuscrit catalogué sous le numéro 1618); — 2^o Rapport sur une mission en Herzégovine, Albanie et Epire, par le colonel F. Guillaume, 13 décembre 1807; — 3^o Journal de voyage du capitaine Hatry en Albanie et à Corfou, 1808; — 4^o Tableaux statistiques de la population, des routes, etc., en Macédoine, Albanie, etc., Morée; — 5^o « Mémoires historiques et géographiques sur la Valachie... publiés par Monsieur de B*** » (Imprimé de 236 pages, Francfort et Leipzig, 1778).

Les pages 161 à 166 et 174 à 278 sont blanches.

XVIII^e et XIX^e siècles. 278 et 236 pages. 200 sur 130 millim. Demi-rel.

1664. Reconnaissances sur la rive gauche du Rhin.

XVIII^e siècle, 390 pages. 195 sur 125 millim. Rel. veau fauve.

1665. Mémoires relatifs à la défense des côtes de la Normandie et de la 15^e division militaire, avec quelques pièces de correspondance relatives à l'administration de cette division.

XVIII^e et XIX^e siècles. 211 pages. 200 sur 130 millim. Rel. veau fauve.

1666. Suite (Époque de la Révolution).

XVIII^e siècle. 239 pages. 200 sur 130 millim. Rel. veau fauve.

1667. « Théorie des reconnaissances militaires, par M. de Bourcet, et extraits de différents auteurs, recueillis par H. F. M. Charpentier, adjudant-général à l'armée de Sambre-et-Meuse, 3^e année républicaine. »

XVIII^e siècle. 310 pages. 185 sur 115 millim. Rel. veau fauve.

1668. Tableau des mouvements et marches de l'armée d'Italie pendant la campagne de l'an XIV, et correspondances, rapports, ordres, situations d'effectifs, relatifs aux armées d'Italie et de Dalmatie en 1805 et 1807.

Les volumes catalogués sous les numéros 1644 à 1668 sont pourvus de tables des matières. Ils proviennent du général Charpentier (Henry-François-Marie, comte).

XIX^e siècle. 392 pages. 200 sur 135 millim. Cartonné.

m.) *Colonies européennes.*

1669. Colonies européennes des Antilles.

1^o « Observations sur le port de la Havane, ses fortifications et l'île de Cuba..., » 20 août 1767 (20 pages). — « Mémoire sur la côte de l'île de Cuba..., » par le chevalier de Grimaldi, 4 septembre 1786 (7 pages).

2^o « Mémoire qu'il pourra être utile de consulter quand il sera question d'attaquer l'île Dominique, » par Rallier, la Dominique, 30 mai 1783 (31 pages et carte). — « Recherche sur les moyens de défense et d'attaque de la Dominique, » par Thouvenot, le Cap, 5 juin 1786 (7 pages). — « Projet d'attaque de la Dominique, » non daté (116 pages).

3^o « Réflexions sur la manière de descendre dans l'île de Grenade et de l'attaquer.., » par de Fresne, Paris, 24 juillet 1784 (8 pages). — « Notes sur la Grenade du 1^{er} octobre 1786, » par de Laborie (3 pages). — « Mémoire sur l'attaque de l'île de Grenade, » non daté (10 pages). — « Observations sur les îles de la Grenade et de la Trinité, » par Manoel, août 1785 (3 pages).

4^o « Observations sur le mémoire de M. le vicomte de Damas relativement aux îles du Vent, » par Bouillé, 10 juillet 1789 (12 pages).

5^o Mémoire sur la Jamaïque (36 pages). — « Essai sur les moyens d'attaquer la Jamaïque » (6 pages). — « Extrait d'un mémoire sur les moyens d'attaquer la Jamaïque » (7 pages). — « Observations et instructions secrètes sur la Jamaïque, 1787, » par le chevalier de l'Espine (3 et 31 pages). — Notes sur Antigoa et la Jamaïque, Port-au-Prince, 28 juin 1788 (27 pages).

6^o Contrat relatif à une concession dans l'île de Porto-Rico faite en

faveur du duc de Crillon (9 pages). — Description de l'île de Saint-Jean de Porto-Rico (en espagnol, 75 pages et 2 plans en couleur).

7° « Réflexions sur la manière de descendre dans l'île de Saint-Christophe et de l'attaquer... » par de Fresne, Paris, 24 juillet 1784 (16 pages). — « Mémoire sur l'attaque de l'île Saint-Christophe » (12 pages).

8° « Essai local et militaire sur la partie espagnole de l'île de Saint-Domingue, » et « Notions des lieux principaux de la colonie... » par Duportal, 1764 (23 et 24 pages). — « Mémoire sur la partie espagnole de l'île Saint-Domingue, » 1^{er} messidor an X-20 juin 1802 (52 pages). Ce manuscrit n'est qu'un abrégé de la « Description... de Saint-Domingue, » par Moreau Saint-Méry, publié en 1796, Philadelphie, 2 volumes in-8°. — « Reconnaissance faite dans la baie de Samana... » par Mangin, arpenteur, 12 thermidor an X-31 juillet 1802 (6 pages). — « Idées générales sur une expédition dans l'île de Saint-Domingue, » fructidor an XII (55 pages). — « Mémoire sur Saint-Domingue » (12 pages).

9° « Réflexions ou mémoire sur l'île Saint-Vincent... » par le comte de Tilly, brigadier des armées du Roi, à la Guadeloupe, 9 novembre 1784 (17 pages et « Observations... » sur ce mémoire, par le marquis de Bouillé, une page). — « Mémoire sur l'attaque de l'île de Saint-Vincent, » par Damas, la Martinique, 25 janvier 1785 (8 pages).

10° « Mémoire sur la défense de la Guadeloupe, fait par le comte de Tilly, brigadier des armées du Roi, commandant en second à la Guadeloupe, » 1^{er} août 1785 (13 pages et « Observations - sur ce mémoire, par le marquis de Bouillé, 4 pages).

11° « Notice sur M. de Saint-Laurent et les projets des Espagnols à la Trinité » (12 pages). — Notice sur la Trinité, 25 janvier 1783 (4 pages). — Description de l'île de la Trinité, Madrid, 1^{er} septembre 1804 (texte espagnol et traduction française, 7, 10 pages et 3 plans).

XVIII^e et XIX^e siècles. 41 pièces. Carton.

1670. « Mémoire sur Saint-Domingue, et en général sur nos colonies d'Amérique, » par Magnytot, 28 août 1806. (Carte gravée, de l'an XI.

XIX^e siècle. 151 pages. 310 sur 195 millim. Dans une reliure.

n.) *Asie, Afrique et Amérique.*

1671. 1° Indes anglaises, françaises, 2° néerlandaises, 3° Chine, 4° Annam, 5° Cochinchine, 6° Pièces doubles : 1775-1890.

1° « Mémoire sur le rétablissement des fortifications de la ville de Pondichéry, » par Desclaisons, Paris, 25 novembre 1775 (6 pages). — Projet d'expédition sur le Gange, par un marin (12 pages). — « Mémoire sur l'Inde, relativement à la déclaration de guerre que la Grande Bretagne vient de faire aux Provinces-Unies » (10 pages). — « Réflexions sur l'Inde » (10 pages). — « Mémoire contenant quelques observations sur le port de Bombay..., » par Lamothe Desolminihac, 23 novembre 1782 (38 pages et lettre d'envoi). — « Notices sur les Cercars du Nord, leur état présent et politique en août 1785, » Yanaon, 30 août 1785 (23 pages). — « Mémoire sur la défense de Cochinchine, » par La Lustière, 1787 (5 pages). — « Réflexions sur l'évacuation de Pondichéry..., » par Dumas, Paris, 12 octobre 1788 (4 pages et une lettre d'envoi). — « Mémoire sur Pondichéry, » par La Lustière, 1790 (Double d'un mémoire catalogué sous le n° 1106) (30 pages). — « Description de l'île de Bombay, » remis au Dépôt de la guerre en l'an VI (17 pages). — « Puissance militaire des Anglais dans l'Inde » (Un feuillet et 3 dessins en couleur). — Lettres et documents relatifs à l'Inde anglaise et aux troupes de l'Inde provenant du ministère des affaires étrangères, 1855-1878 (8 pièces). — Extraits de journaux, 1856-1888 (9 pièces).

2° « Mémoire concernant l'île de Ceylan... » (points occupés par les Hollandais), par le chevalier Des Roys, Versailles, 21 mai 1785 (15 pages et 2 cartes). — « Mémoire concernant la défense des établissements de la compagnie hollandaise dans l'île de Ceylan, » Colombo, 15 juin 1787 (55 pages). — « Supplément au mémoire sur Trinquemalay, » par de Rambaud (12 pages, une carte et 2 plans). — « Mémoire historique, politique, statistique et militaire sur l'île de Java, » par le chef de bataillon du génie Soleille, Ile de France, 26 floréal an XII-16 mai 1804 (42 pages et tableau statistique). — Instruction pour le commissaire général des établissements hollandais dans l'Inde, 1806 (en hollandais, 6 et 52 pages). — Questionnaire du roi de Hollande relatif au gouvernement, à l'administration, à la défense, etc. des Indes Orientales et Occidentales et aux améliorations

susceptibles d'y être apportées, avec réponses du Conseil d'État de Hollande, 1808 (140 pages et lettre d'envoi). — Mémoire sur l'île de Java, 1810, en hollandais (6 pages).

3° Légende d'un plan de Pékin, daté de 1817 (5 pages). — Extraits de journaux, 1858 (2 pièces). — Rapport, signé Protet, 1860 (Visite de divers ports de Chine) [9 pages, 6 croquis et 4 vues]. — « Observations du chirurgien major du Forbin sur les eaux recueillies à Wei-ai-Wei... » 25 avril 1860 (6 pages).

4° Itinéraire de Tourane à Hué, par le capitaine E. Girard, Saïgon, 15 mai 1863 (3 pages et 4 plans).

5° Rapports du sous-lieutenant Duval au ministre de la guerre sur sa mission en Cochinchine, 1863-1865 (une lettre de 1862) [23 pièces]. — « Étude sur la défense de Poulo-Condore et du cap S' Jacques, » par le colonel Ortus, Saïgon, 1^{er} mai 1890 (89 pages).

6° Six pièces doubles.

XVIII^e et XIX^e siècles. 97 pièces. Carton.

1672. Japon, 1856-1870.

Extraits de journaux relatifs aux événements du Japon et aux villes de Hiogo et Osaka, 1856 (3 pièces). — Voyage au Japon, par le colonel d'état-major Dupin, chef du service topographique de l'armée de Chine, 1861 (183 pages). — Mission militaire du Japon, 1867-1868 : 1° Préparatifs de la mission, correspondance à ce sujet entre les ministres de la guerre, des affaires étrangères et de la marine, 1867-1868 (39 pièces); 2° Rapports et lettres du capitaine Chanoine au ministre de la guerre et à son chef de cabinet, 1867-1868 (69 pièces); 3° lettres diverses, 1868-1870 (8 pièces); rapports et lettres du lieutenant-colonel Villette, 1867-1868 (27 pièces).

XIX^e siècle. 147 pièces. Carton.

1675. Perse, 1807-1857.

Mission militaire, 1807-1808 : 1° Mémoire sur le golfe persique, par Trézel, ingénieur géographe, 29 juin 1808 (8 pages); 2° Rapport au général Gardane sur la Perse, par Trézel, ingénieur géographe, Sultanîc, 14 août 1808 (187 pages); 3° Notice sur le Ghilan et le Mazanderan, par le même, Téhéran, 26 novembre 1808 (29 pages); 4° Itinéraires des routes de Hamadan à Ispahan (31 pages), d'Ispahan à Chiras (83 pages),

de Chiras à Bender-Abassi (58 pages), de Bagdad à divers points; 5° Ispahan (37 pages), de Kerconk à Téhéran (9 pages), d'Ispahan à Bender-Abassi (69 pages), par le même; Itinéraires de quelques routes en Turquie et en Perse, par le même (13 pages); 6° Observations astronomiques faites en Perse en 1808 et 1809, par le même (10 pages). — Route d'Ispahan à Bender-Abassi et de Bender-Abassi à Téhéran, par Duprès (43 pages). — Route de Constantinople à Téhéran, par Fabvier et Lamy (87 pages). — Fragment d'itinéraire en Perse (10 pages). — « Idées du général Gardane sur une expédition dans l'Inde... en traversant la Turquie et la Perse » (5 pages); « Sur le passage d'un corps d'armée en Perse, » par Salvatori, 1^{er} médecin et chirurgien de la Légation de France en Perse, Téhéran, 20 février 1808 (4 pages); « Armée persane » (4 pages); lettre d'envoi des 3 mémoires précédents, signée du général Gardane, et datée de Téhéran, 21 février 1808 (2 pages). — Rapports du général Gardane relatifs à sa mission en Perse, du capitaine du génie Truilhier, du ministre des affaires étrangères, relatifs aussi à cette mission, 17 février 1808-5 mai 1809 (9 pièces). — Rapport du général Gardane sur son voyage au Caucase et en Russie, Cracovie, 11 août 1809 (11 pages). — « Succinta relazione sulla Persia, » par Bianchi d'Adda, capitaine du génie italien, Paris, 15 mars 1809 (18 pages). — Rapports et notices sur la Perse et l'organisation de l'armée dans ce pays, par l'adjutant-général Ferrier, par M. Barrachin; tableau des observations astronomiques faites en Perse en 1839 et 1840 (11 pièces datées de 1831 à 1842). — Tracé d'itinéraires en Perse et en Kurdistan, par E. Flandin (1 cahier et note). — 2 mémoires sur la Perse et les provinces russes du Caucase, par Pichon, lieutenant au 1^{er} régiment de la légion étrangère, l'un daté de 1852 (49 et 59 pages). — « Note sur la Perse, » par le capitaine Th. Delort, Paris, 10 février 1854 (42 pages). — Extrait de la *Gazette d'Augsbourg* relatif à l'armée de Perse, 1857 (24 pages). — Renseignements sur l'armée persane et traduction d'un mémoire anglais du lieutenant Macartney sur une carte de la Perse (2 pièces). — Doubles de manuscrits précédemment catalogués (4 pièces).

XIX^e siècle. 52 pièces. Carton.

1674. 1° Perse, 1839-1871; 2° Asie Centrale, 1851-1860; 3° Chine et Sibérie, 1863.

1° Deux rapports du capitaine d'état-major C. de Beaufort d'Hautpoul, datés de Trébizonde, 14 décembre 1839 et Tauris, 5 février 1846 (8 et 10 pages). — Mission en Perse : 1° correspondance relative à son organisation, 1857-1858 (135 pièces); 2° Rapports et lettres adressés par le lieutenant-colonel Brongniart, chef de la mission, au ministre, et pièces diverses concernant les officiers français détachés en Perse, 1858-1863 (167 pièces); 3° « Rapport sur le service du matériel d'artillerie à Téhéran, » par le capitaine d'artillerie Rous, Téhéran, 5 juin 1860 (8 pages); « Mémoire sur un projet de route à créer entre Téhéran et la mer..., » par le lieutenant-colonel Brongniart, Téhéran, 30 septembre 1860 (2 exemplaires, dont un autographié, 22 pages et 28 feuillets); « Recrutement de l'armée en France..., » par le même, Téhéran, 21 novembre 1860 (12 pages); « Note sur l'organisation de l'armée persane, » par le même, Téhéran, 30 mars 1861 (29 pages); 6 mémoires du capitaine d'artillerie Nicolas sur les progrès de l'instruction en Perse, les genres de calculs en usage, les pratiques superstitieuses, le collège royal de Téhéran, l'artillerie persane, les eaux minérales de l'Elbourz, 15 avril 1861 (1 cahier, 118 pages); « Introduction aux recherches anthropologiques du commandant Duhoussat » (9 pages et note, une page). — « Inspection et reconnaissance de la mer Caspienne..., » par le général de brigade du génie Buhler, au service de S. M. le Schah, Téhéran, 21 mars 1860 (en tête lettre d'envoi à Napoléon III, 136 pages et 2 cartes). — Note sur l'armée persane, extrait de journal, 1865 (12 pages). — Renseignements sur l'armée persane, transmis par le ministre des affaires étrangères, 1871 (3 pièces).

2° Extraits d'ouvrages et de journaux relatifs aux mouvements et reconnaissances des Russes dans l'Asie Centrale, à la ville de Hérat, à l'armée afghane, 1851-1860 (7 pièces).

3° Description de Pékin et itinéraire de Pékin à Perm, par la Mongolie et la Sibérie, par le capitaine du génie Bouvier, 10 août 1863 (39 pages et 6 cartes ou plan).

XIX^e siècle. 333 pièces. Carton.

1675. Asie et Afrique.

« Notes sur les côtes d'Afrique » (15 pages). — « Mémoire sur les côtes d'Afrique » (40 pages). — « Mémoire sur les côtes et le com-

merce d'Afrique » (27 pages). — Extraits d'un mémoire sur la côte occidentale d'Afrique (8 pages). — « Mémoire sur la nécessité d'un établissement aux îles des Idoles... » (13 pages). — Côtes et commerce d'Afrique (32 pages). — Îles de Los et approches de Sierra-Leone (2, 2 et 6 pages). — « États des forts et établissements que les Anglais possédaient et possèdent encore sur la côte d'Afrique depuis la rivière de Gambie jusqu'à celle de Volta..., » 1784 (32 pages). — Itinéraires maritimes sur la côte d'Afrique (2 cahiers cartonnés, dont un, daté d'octobre 1784, est incomplet du commencement, 47 et 96 pages). — « Mémoire militaire sur l'empire du Maroc, présenté à Sa Majesté Impériale et royale en juin 1810 par le capitaine du génie Burel » (79 pages). — Voyage d'Ali-Bey au Maroc, en Tripolitaine, Égypte, Arabie, à l'île de Chypre, 1803-1807 (2 cahiers cartonnés de 24 et 68 pages). — Description de l'Arabie, traduite du turc, en 1827 (38 pages). — Renseignements sur les chemins et les hommes armés dans les tribus arabes, relatifs à l'expédition du Hedjaz, 1834 (3 pièces dont une carte). — Extrait de journal (les Anglais dans la mer Rouge), 1858 (12 pages). — Lettre du capitaine Galinier au général Pelet, le Caire, 16 octobre 1842 (Voyage au Caire, 9 pages et carte). — Lettre du vice-consul à Djeddah au ministre (expédition des Égyptiens en Abyssinie), 28 avril 1853 (4 pages). — Renseignements sur l'expédition anglaise en Abyssinie, transmis par le ministre des affaires étrangères, novembre et décembre 1867 (3 lettres). — « Question d'Abyssinie : au peuple de la Grande-Bretagne, par Jean Cozzika..., » Constantinople, imprimerie centrale, 1867 (56 pages). — Rapports et lettres du capitaine d'Heudecourt relatifs à sa mission auprès du corps expéditionnaire anglais en Abyssinie, et correspondance entre le ministre de la guerre et le ministre des affaires étrangères relative à cette expédition, 1868 (19 pièces). — Mission du lieutenant-colonel Campenon et du commandant de Taverner à Tunis et auprès du gouvernement du Bey, 1860-1865 : rapports et correspondance à ce sujet (34 pièces).

XVIII^e et XIX^e siècles. 80 pièces. Carton.

1676. Afrique.

« Description du commerce de Mozambique, avec un détail exact de tous ses domaines » (23 pages). — « Mémoire sur l'administration

et le commerce des îles de Madagascar et de Séchelles » (Réunion de notices dont une est datée de 1775, une autre de 1783) [33 pages]. — « Journal du voyage fait à Madagascar, par le chevalier de La Serre, » en 1777 (87 pages). — Notes sur les côtes de l'île de Madagascar, rénnies en 1787 et en l'an XII (22 pages, carte et plan en couleur). — 2 notices sur Madagascar et son commerce, sans date (3 et 3 pages). — « Entreprise importante » contre l'île S^{te} Hélène, 20 novembre 1780 (2 et 3 pages). — 1^o Deux mémoires ou projets d'attaque de l'île S^{te} Hélène, dont l'un par Duaire, daté de Versailles, 7 décembre 1780, l'autre sans nom d'auteur, mais présenté au marquis de Castries en février 1781 (14, 20 pages, 3 cartes en couleur); 2^o « Observations sur l'île S^{te} Hélène, et sur les différents vaisseaux... qui s'y trouvaient au mois de novembre dernier » (6 pages); 3^o Lettre du chevalier de Colonia au ministre, S^{te} Hélène, 8 décembre 1781 (4 pages). — « Mémoire fait par M. Gordon, colonel des troupes hollandaises au Cap de Bonne-Espérance en 1781 » (21 pages). — « Mémoire sur la nécessité et les moyens de faire une expédition pour le Cap de Bonne-Espérance, » par Bellecombe, Paris, 27 janvier 1781 (16 pages). — 2 lettres au ministre relatives au mémoire précédent, signées Delozier-Bouvet, Paris, 31 décembre et 1^{er} février 1781 (2 et 5 pages). — « Mémoire sur la défense de la colonie du Cap de Bonne-Espérance, » 1783 (18 pages). — « Projet d'établissement et de commerce dans l'Inde, » janvier 1784 (10 pages). — « Notice sur l'île de S^t Jean de Lisboa, par M. d'Ou-treville, lieutenant de frégate, » février 1784 (2 pages). — Mémoires sur la côte orientale d'Afrique faits en 1777, par Cossigny, ingénieur, et lettre de l'auteur, datée du 15 août 1785 (1 cahier, 61 pages). — « Mémoire sur la baie de Lindy et la rivière de Mongalo situées sur la côte orientale d'Afrique, » signé : Rosily, 1786 (16 pages). — « Mémoire sur la nécessité et les moyens de former un établissement français à Mongalo..., » et autre, signés du même (6 et 8 pages). — « Notes sur une partie des côtes d'Afrique..., communiquées en 1787 par Moncrif, agent... de la Compagnie des Indes... » (5 pages). — Recherches sur les ordres religieux des Musulmans du Nord de l'Afrique : les Khouan, par de Neveu, capitaine d'état-major, 1845 (41 pages). — « Les Imoscharhs ou Touaregs (traduit de l'allemand, 63 pages). — Doubles des précédents (8 pièces).

XVIII^e et XIX^e siècles. 39 pièces. Carton.

1677. Égypte, jusqu'en 1830.

Extraits de Volney (19 pages). — Recueil de mémoires, reconnaissances, instructions et lettres sur l'Égypte et le commerce des Indes, par le vice-amiral Rosily, Choiseul-Gouffier, ambassadeur à Constantinople, Mure, consul général à Alexandrie, Froment, Magallon, négociant au Caire, Truguet, 1779-1798 (228 pages, 2 cartes, et table des matières en tête du volume). — Autre recueil de mémoires, rapports, lettres sur l'Égypte et Candie, par Mure, consul général à Alexandrie, le baron de Tott, Lalanne, S^r Didier, de 1777, avec d'autres non datés, mais de la fin du XVIII^e siècle (274 pages, 8 plans et table des matières en tête du volume). — Mémoire politique sur l'Égypte, par Mure (variante d'un précédent manuscrit du même auteur) [24 feuillets]. — « Mémoire sur le Natron, » par A. Le Roy, professeur de médecine, 10 germinal an VI-30 mars 1798 (11 pages). — « Reconnaissance de la position de Belbeis, suivie d'un mémoire sur la fortification de cette ville, » 8 nivôse an VII-28 décembre 1798 (22 pages). — « Reconnaissance de la rive droite du Nil au-dessus du Grand Caire, » sans date, faite à l'armée d'Orient (4 pages). — « Journal des reconnaissances militaires faites dans la Haute-Égypte en l'an VII, par Schouani, chef d'escadron, ingénieur géographe » (1 cahier de 26, 32, 55 et 75 pages). — « Mémoire sur l'Égypte, présenté au Directoire exécutif par Gérard Lacuée, officier à l'état-major général de l'armée d'Orient » (23 pages). — Mémoire sur l'agriculture et le commerce de la Haute-Égypte, par Lapanouse, agent français de la province de Thèbes, 8 floréal an VII-27 avril 1799 (13 pages). — « Note sur l'invasion de l'Égypte, projetée par la compagnie des Indes anglaises, » 28 nivôse an VIII-18 janvier 1800 (3 pages). — « Mémoire sur la place d'Alexandrie... » (25 pages). — « Mémoire sur l'administration générale des provinces de l'Égypte et sur le mode d'y asseoir l'impôt foncier des terres, » par Lapanouse, ex-agent français en Égypte, 20 vendémiaire an IX-12 octobre 1800 (19 pages et lettre d'envoi de l'auteur). — Notes relatives à l'Égypte (texte anglais et traduction française, 4 et 4 pages). — « Résultat de plusieurs reconnaissances faites dans la Basse-Égypte en suivant la côte, depuis Aboukir jusqu'à Damiette, » an X (46 pages). — « Mémoire sur les tribus arabes des déserts de l'Égypte, par M. Du Bois-Aymé, membre de la Commission des sciences et arts d'Égypte, » août 1811 (Imprimé, 30 pages). — Correspondance entre le général Belliard et le général

Boyer sur une mission de ce dernier et du général de Livron en Égypte, 1824-1830 (89 pièces). — Lettres des généraux Belliard, Boyer, de Livron au ministre de la guerre, notes sur l'Égypte 1824-1830 (13 pièces). — 2 mémoires sur l'état militaire de l'Égypte, en 1825, et sur son agriculture, industrie et commerce (40, 47 pages et extrait, 4 pages). — 2 notes sur l'armée égyptienne (3 et 12 pages et lettre d'envoi).

XVIII^e et XIX^e siècles. 128 pièces. Carton.

1673. Égypte, 1831-1867.

Mémoire sur l'armée régulière égyptienne, par F. Mathieu-Faviers, lieutenant au 13^e chasseurs, 30 mai 1831 (35 pages). — Notes et états d'effectif concernant l'armée égyptienne, 1831-1851 (12 pièces). — Notes militaires sur l'Égypte, par A. de Caraman, capitaine d'état-major, octobre 1833 (29 pages). — Note sur les écoles militaires en Égypte et considérations politiques sur la Syrie (lettre au général Pelet), par de Beaufort d'Hautpoul, capitaine d'état-major, Le Caire, 13 février 1835 (21 pages). — Tableau chronologique des événements d'Égypte et de Syrie, 1839-1840 (23 pages). — « Note sur l'Orient et sur l'Égypte en particulier, » par C. de Beaufort d'Hautpoul, capitaine d'état-major, Paris, 28 mai 1839 (13 pages). — « Rapport sur les opérations de nivellement exécutées en 1853 dans l'isthme de Suez pour la vérification des nivellements faits en 1799 et 1847, » par Linant de Bellefond, inspecteur des ponts et chaussées (20 pages). — « Mémoire sur l'isthme de Suez, par le commandant Lambert, du corps d'état-major, » Metz, 1^{er} mai 1863 (36 pages, 5 plans et 2 notes). — « Mémoire sur la question militaire égyptienne..., » par le même, Metz, 9 mai 1863 (20 pages). — Mission militaire française en Égypte : 1^o Mémoires et rapports du chef de bataillon Motet au ministre de la guerre, 1861-1863 (10 pièces); 2^o rapports du général Princeteau au ministre, 1863 (11 pièces); 3^o rapports du général Princeteau et du lieutenant-colonel Mircher, avec pièces annexes, 1864 (55 pièces); 4^o rapports et lettres du lieutenant-colonel Mircher, et pièces annexes, relatives à la mission, notamment à M. Vidal, ingénieur des mines, 1865 (74 pièces); 5^o rapports et lettres du lieutenant-colonel Mircher au ministre et à son chef de cabinet, 1866 (73 pièces); 6^o rapports et lettres du colonel Mircher au ministre

relativement à l'œuvre de la mission (en outre renseignements sur l'état des travaux du canal de Suez), avec correspondance relative à la mission, 1867 (45 pièces).

XIX^e siècle. 295 pièces. Carton.

1679. Égypte, depuis 1868.

Mission militaire française en Égypte : 1^o rapports et lettres du colonel Mircher au ministre de la guerre et à son chef de cabinet, année 1868 (141 pièces), année 1869 (30 pièces, contenant notamment des renseignements sur l'état des travaux du canal de Suez, transmis par M. de Lesseps), 1870 (16 pièces); 2^o Lettres du ministre de la guerre ou de son chef de cabinet, adressées, pour la plupart, au colonel Mircher, 1864-1870 (110 pièces); 3^o Lettres adressées au colonel Mircher par le ministre de la guerre du vice-roi, le ministre de l'intérieur et de l'instruction publique d'Égypte, le consul de France en Égypte (20 pièces), et correspondances diverses adressées au même officier supérieur au sujet de l'école des princes, des écoles militaires égyptiennes, de l'école égyptienne de Paris, 1864-1869 (5 dossiers de 7, 19, 20, 25 et 33 pièces). — Mission militaire française : lettres du ministre de la guerre au ministre des affaires étrangères et au colonel Mircher, 1865-1868 (1 registre). — Enregistrement des lettres écrites par le colonel Mircher au ministre et à son chef de cabinet, 1868-1869 (analysées seulement), et lettres du ministre et de son chef de cabinet au colonel Mircher, 1868 (in extenso) [1 registre]. — Commission vice-royale de l'Exposition universelle : procès-verbaux, 1866-1868 (1 registre). — 2 lettres, l'une du 3 juin 1874, l'autre du 14 juillet 1882, relatives à l'armée égyptienne (3 pièces, y compris une pièce jointe).

XIX^e siècle. 407 pièces. Carton.

1680. Égypte : 1^o pièces non datées, 2^o pièces doubles.

1^o « Reconnaissance du village de Birket et des environs... » (4 pages). — « Réflexions sur la cession tant de fois proposée de l'île de Candie à la République française et sur l'ouverture d'un canal de Damiette à Suez pour unir la mer Rouge à la Méditerranée..., » par Lestourgie (10 pages). — « Essai sur l'importance du commerce en général de l'Égypte avec l'Europe, et particulièrement sur celui de

l'Arabie Heureuse et de l'Inde..., » par Lapanouse (13 pages). — « Journal d'un voyageur en Égypte » (époque de la Restauration) (5 pages). — « Plan de campagne pour prendre Assir... » (Arabic) [6 pages]. — 2 numéros de la *Revue militaire égyptienne*.

2° Doubles de manuscrits précédemment catalogués (14 pièces).

XVIII^e et XIX^e siècles. 21 pièces. Carton.

1681. États-Unis, 1757-1871.

« Description de la surface du pays embrassé par les colonies anglaises dans l'Amérique septentrionale... », par Vivant de Mais-sagues, mai 1757 (33 pages). — « Mémoire sur un projet pour porter la guerre dans les colonies anglaises de l'Amérique septentrionale... », par de Marassé, capitaine au régiment d'Aquitaine (23 pages). — « Observations sur la Caroline du Sud » (4 pages). — « Quelques observations sur l'ensemble des États-Unis de l'Amérique » (15 pages). — « Mémoire sur la défense de Westpoint, » par Duportail, 20 août 1779 (21 pages). — « Les provinces unies du continent de l'Amérique du Nord, considérées du côté du commerce et de leurs productions... » (12 pages). — « Observations sur St' Augustin de la Floride » (4 pages). — « Mémoire sur la possibilité, les avantages et les moyens d'ouvrir un canal dans l'Amérique septentrionale, pour communiquer de la mer Atlantique, ou du Nord, à la mer Pacifique, ou du Sud » (19 pages). — Projet de reconnaissance de Philadelphie à l'Ohio (10 pages). — Renseignements sur l'armée et la flotte des États-Unis, extraits de journaux, 1836-1869 (23 pièces). — Note sur les États-Unis d'Amérique (culture du coton) (8 pages). — « Official army register for 1855 » (2 imprimés, et note). — Rapports officiels sur l'armée américaine, transmis par le consulat général de France aux États-Unis, 1858-1860 (4 pièces, dont 1 imprimé). — Rapport sur un ouvrage américain traitant des embrasures des casemates, par le capitaine du génie Loqueyssie, Paris, 25 janvier 1860 (8 pages). — « La question américaine... », par E. Bellot des Minières (Imprimé, 1861, 48 pages et 3 pièces annexes). — Rapports du capitaine Maldan au ministre de la guerre, sur sa mission aux États-Unis, 6-21 octobre 1862 (3 pièces). — « Rapport officiel adressé à la direction du génie des États-Unis sur le siège et la capitulation du fort Pulaski (Georgie) en février, mars et avril 1862, par Q. A. Gillmore, brigadier général des

volontaires des États-Unis..., publié à New-York en 1862 » (traduction française, 1 volume de 140 pages et 6 cartes, plans et vues). — Description du navire « le Passaic » (8 pages). — Liste nominative des généraux des armées du Nord et du Sud (3 pages). — Rapports du lieutenant-colonel Chanal au ministre, 1864 (16 pièces). — « Des causes de la guerre, de ses résultats actuels et de son issue probable, par le lieutenant-colonel Chanal (double partiel du suivant, 64 pages et 4 cartes). — Mission militaire en Amérique : rapport du colonel de Chanal sur l'armée américaine, 1864 (12 cahiers). — Documents officiels et renseignements sur l'armée américaine, pour la plupart transmis par le ministre des affaires étrangères, 1864-1871 (31 pièces).

XVIII^e et XIX^e siècles. 105 pièces. Carton.

1632. 1^o Canada, 2^o Mexique et Texas.

1^o « Observations sur la baie de Chibouctou, rade et ville d'Halifax, par M. le chevalier de Villeveille, lieutenant de vaisseau..., » 1784 (4 pages). — Plan du port de Rosway, 1784. — Plan de la baie de Chibouctou et du port d'Halifax, 1784. — « Notes sur la force des établissements anglais en deça du golfe de St Laurent..., » 25 août 1784 (7 pages). — Projet d'invasion dans l'Amérique anglaise (4 pages). — La confédération canadienne, extrait de la *Gazette de Cologne* du 9 mars 1867 (16 pages). — Rapport sur l'état de la milice de la province du Canada : 1^o année 1867 (Imprimé de 142 pages); 2^o année 1868 (Imprimé de 233 pages). — Note sur l'organisation militaire nouvelle du Canada, par le capitaine d'état-major Lemoyné, 15 mars 1870 (8 feuillets).

2^o Rapport sur la prise du fort de St Jean d'Ulloa par le chef de bataillon du génie Mengin, St Jean d'Ulloa, 2 décembre 1838 (6 pages et plan). — Rapport sur l'attaque dirigée contre Veracruz, par le même, St Jean d'Ulloa, 8 décembre 1838 (7 pages et plan). — Note sur le nombre de troupes que l'on peut loger dans le fort de St Jean d'Ulloa, par le même, Paris, 11 février 1839 (3 pages). — « Précis des opérations des armées américaines contre le Mexique, 1846-1847 » (95 pages). — Extrait de l'Histoire de la guerre entre les États-Unis et le Mexique en 1847, par John S. Jenkins, publiée en 1849 (Traduction française, autographiée, 101 pages). — Projet d'un wagon défensif, 11 novembre 1866 (plan et légende). — Projet de convention

commerciale entre la France et le Texas, avec lettre de l'envoyé du Texas au président du conseil des ministres, datée de Paris, 3 avril 1841 (2 pièces).

XVIII^e et XIX^e siècles. 20 pièces. Carton.

1685. Amérique du Sud.

« Mémoire sur Rio-Janeiro, sa description, et plan d'attaque » (16 pages, et extrait du voyage de Macartney, en 1792, 3 pages). — Mémoire historique sur l'Amérique méridionale, par le lieutenant-colonel Esménard, 1826 (64 pages). — « Mémoire sur l'état militaire de la République de Colombie, » par le même, 28 juin 1827 (13 pages). — Notice historique relative aux affaires de la Plata, 1828-1849 (4 pages). — 4 rapports du lieutenant-colonel Esménard au comte de La Ferronnays, relatifs à l'état politique de l'Amérique méridionale, 1829. — Pièces communiquées au conseil des ministres relativement aux affaires de la Plata, 1829 (autographié, 10 pages). — « Notice historique, politique, militaire et commerciale sur la nouvelle république orientale de l'Uruguay, » par de Curel, ancien capitaine d'état-major, 1833 (57 pages, brochure imprimée de 16 pages, intitulée « Arrivée en France de quatre sauvages Charruas... », lettre de l'auteur et 2 notes, présentées au ministre à son sujet). — « Notices historiques sur la ville de Cartagène, » traduit de l'anglais et de l'espagnol, en 1834, par le lieutenant-colonel Esménard (41 pages). — « De l'avenir politique des divers états de l'Amérique, » par Éveillard (46 pages et lettre de l'auteur, datée du 10 septembre 1843). — « Notice sur la place de Montevideo, » par le lieutenant-colonel du génie Coffinières, 1^{er} août 1850 (6 pages). — « Rapport de M. Coffinières, lieutenant-colonel du génie..., sur la situation militaire de la Plata, » 1^{er} août 1850 (22 pages). — « Notes sur la Plata..., » par le même, Montevideo, 6 août 1850 (52 pages). — « Note sur l'escadrière argentine, » par le même, 19 mars 1851 (4 pages). — Lettres du même au ministre ou le concernant, 17 mars 1850-13 septembre 1851 (7 pièces). — Analyse du mémoire présenté par le ministre de la guerre et de la marine du Venezuela au Congrès de 1855 (33 pages et mémoire en question, qui est une brochure en espagnol, imprimée à Caracas).

XVIII^e et XIX^e siècles. 31 pièces. Carton.

1684-1690. Guerre Sud-Africaine, 1899-1902.

Mémoires, rapports, correspondances, documents divers, manuscrits et imprimés.

XIX^e siècle. 7 cartons.

1691. Renseignements sur les armées et événements militaires de Russie, d'Autriche, de Serbie, du Monténégro, de la Chine, sur les campagnes de Crimée et d'Italie, les canons rayés, etc., 1855-1862 (Extraits de journaux).

XIX^e siècle. 1 carton.

1692. Empire ottoman : insurrection de Bosnie et d'Herzégovine, guerre contre la Serbie et le Montenegro, 1875-1876 (Extraits et coupures de journaux).

XIX^e siècle. 1 carton.

1695-1695. Empire ottoman : guerre contre la Russie et ses alliés, 1877-1878 (Extraits de journaux).

XIX^e siècle. 3 cartons.

1696-1697. Nouvelles politiques et militaires : Russie, 1877-1878 (Extraits de journaux).

XIX^e siècle. 2 cartons.

1698-1700. Revue militaire de l'étranger : organisation des armées russe, turque, grecque, et de celles de la péninsule balkanique, 1872-1882 (Coupures de journaux).

XIX^e siècle. 3 cartons.

MÉMOIRES TECHNIQUES

1701 (1). Infanterie et armées en général : organisation et tactique, (1589-1732).

« Copie du manuscrit de Jean Bigue... sur les *Commentaires de César*, dédié à Henry III, roi de France » (50 pages). — Du campement de l'infanterie par compagnies, bataillons et régiments, en allemand, XVII^e siècle (13 pages). — « Projet pour l'infanterie française » (18 pages). — « La gloire des couronnes ne peut être augmentée ni se soutenir que par la puissance des armes... » (34 pages et tableau). — « Règles proposées pour apprendre à toute l'infanterie avec uniformité les mouvements et dispositions utiles à la guerre » (40 pages). — « Ordre qui doit être observé afin que le camp de chaque bataillon soit aligné avec les proportions convenables » (3 pages). — « On offre de proposer une façon de former des troupes où l'on se flatte que l'on trouvera les avantages suivants » (2 pages). — 3 dialogues entre deux vieux officiers (8, 11 et 24 pages). — « Quelques réflexions sur la manière de faire la guerre dans la situation présente des affaires, » 1^{er} janvier 1710 (22 pages). — « Estat contenant le nombre des officiers, des soldats, des cavaliers et des dragons... qui estoient sur pied en 1710... » (13 pages). — « Nombre des troupes qui servoient en campagne en 1710 » (Une page). — « Traité de la guerre où il est parlé des moyens de rédiger les troupes et y retablir l'ancienne et bonne discipline, » par Saint-Hilaire, La Fère, 8 juin 1712 (33 pages). — « Projet d'un arrangement et d'un ordre dans l'infanterie où l'on montre l'inutilité des nouveaux régiments et l'imperfection des vieux, les changements nécessaires..., » par le chevalier de Folard, 1715 (37 pages). — « Mémoire au sujet des lieutenants de grenadiers, envoyé par M. de Maupeou, inspecteur, » 1718 (2 pages). — « Extrait de la lettre de M. de Maupeou, du 21 mai 1718 » (3 pages). — « Mémoire pour l'infanterie en cas de guerre » (6 pages). — « Moyen de mettre à profit les premières dépenses faites pour la guerre au soulagement du royaume, à l'utilité du commerce, et à la multiplication des grains et légumes de toute espèce, » par Cabasson, capitaine au régiment d'Auxerrois (11 pages). — « Observations qui pourroient être utiles dans la présente circonstance » (Manœuvre de l'infanterie contre

la cavalerie, utilité des drapeaux) (11 pages). — « Mémoire concernant les avantages que l'infanterie doit tirer de ses drapeaux » (8 pages). — « Dissertation où l'on examine si l'usage où l'on est de mettre la cavalerie sur les ailes et l'infanterie au centre, dans une bataille rangée, est aussi bien fondé qu'il est ancien et universel » (65 pages et plan). — « Remarques sur l'infanterie française » (21 pages). — « Dissertation sur le maniement des armes » (3 pages). — « Traité des évolutions militaires les plus simples et les plus faciles à exécuter » (17 pages). — « Mémoire concernant l'exercice des troupes campées en divers endroits des frontières du royaume » (16 pages). — « Mémoire militaire » (26 pages et plan en couleur). — « Mémoire contenant les moyens de soulager les peuples, de faire une épargne considérable au profit de Sa Majesté, de maintenir les troupes complètes... et d'y arrêter la désertion » (6 pages). — « Manière de combattre par colonne et de la former » (5 pages). — Réflexions sur les inconvénients qui résultent du manque d'uniformité dans les manœuvres exécutées par chaque régiment (21 pages). — « Mémoire concernant les premiers arrangements nécessaires pour mettre les troupes sur un pied convenable » (5 pages). — Mémoires divers, notes et correspondances, par S^t Ferjeux (27 pièces). — « Projet qui regarde les gens de guerre » (2 exemplaires, 35 et 35 pages). — Exercice et évolutions militaires réglés par les généraux qui doivent commander les troupes qui camperont en 1732 (2 exemplaires, dont un incomplet, 124 et 131 pages). — Représentations à faire sur plusieurs ordonnances (4 pages).

XVI^e-XVIII^e siècle. 65 pièces. Carton.

1702 (2). Infanterie et armée en général : organisation et tactique (1733-1740).

« Traité de la tactique ou pensées sur tous les mouvements des troupes, soit escadrons ou bataillons, et tous les mouvements d'une armée... » par Gruys, capitaine de cavalerie hollandais, 1^{er} juin 1733 (285 pages). — « Observations sur l'art de faire la guerre suivant les maximes des plus grands généraux. Troisième tome... » par Vaultier, commissaire d'artillerie (165 pages et lettre d'envoi de l'auteur, datée du 24 juillet 1733). — « Instruction concernant le service de l'infanterie en campagne » (2 exemplaires dont un avec corrections du comte de Belle-Isle, 52 et 68 pages). — « Instructions... pour la règle qui

sera observée par les officiers et grenadiers du régiment des grenadiers de France, lorsqu'ils seront de service ou de garde dans les places » (16 pages). — Mémoires, lettres, notes du ministre de la guerre d'Angervilliers, de Belle-Isle, Polastron, Puységur, relatifs à l'augmentation des troupes, 1733-1734 (36 pièces). — Mémoire sur le manque d'instruction militaire des officiers, par Lagarrigue, commandant de bataillon (85 pages, 2 lettres, datées des 5 août 1733 et 18 novembre 1734, et précis du mémoire). — « Projet pour servir utilement à un général lorsqu'une armée est en campagne et qu'il veut être sûr de bonnes troupes de cavalerie pour envoyer à la guerre, » 1734 (5 pages). — « Usage de France sur la distribution des officiers généraux dans l'ordre de bataille » (4 pages). — « Mémoire sur les nouvelles commissions de mestres de camp et de colonels » (4 pages). — « Explication des manœuvres suivant le projet d'ordre de bataille à trois têtes, » par Saulon, Metz, 14 décembre 1734 (4 pages et 2 planches). — Lettre du maréchal de Puységur, Paris, 29 mai 1735 (Observations sur l'ordre de bataille) [3 pages]. — « Réflexions sur la guerre et l'homme de guerre, » suivies d'une bibliographie des meilleurs ouvrages militaires et autres (81 pages). — « Disposition naturelle de la nation française au métier de la guerre et avantages qu'on en peut tirer » (24 pages). — « Mémoire concernant l'uniformité dans l'exercice et les évolutions pour l'infanterie » (35 pages). — 4 Mémoires relatifs au traitement proposé pour l'infanterie pendant la guerre et pendant la paix (2, 2, 3 et 8 pages). — « La guerre qui vient de finir a mis au jour le désordre dans lequel tombe l'état militaire en France, si l'on n'y prend garde » (34 pages). — Mémoire sur les manœuvres exécutées par deux bataillons ensemble, par le marquis de Maupeou, inspecteur général d'infanterie (10 pages et lettre d'envoi, datée de Landau, 30 juin 1738). — Mémoires et notes de M. de Bombelles, ou annotés par lui, sur l'état militaire, sur l'exercice de l'infanterie, sur la supériorité du feu de l'infanterie allemande, avec 2 lettres du même, datées des 12 août et 2 septembre 1738 (7 pièces). — Mémoires du marquis de Nangis sur l'exercice de l'infanterie (6 pièces, dont une double, et une lettre de l'auteur, sans date). — Projet d'exercice et d'évolutions militaires (86 pages). — Mémoire sur l'organisation de l'infanterie (4 pages). — Mémoire sur les nouvelles commissions de colonels et de mestres de camp, juillet 1740 (18 pages).

XVIII^e siècle. 76 pièces. Carton.

1705 (3). Infanterie et armée en général : organisation et tactique, (1741-1749).

Mémoire sur la tactique de l'infanterie, par le marquis de Bacqueville (4 pages et 1 croquis). — « Mémoire concernant l'augmentation des troupes » (3 pages). — « Le Roy jugeant nécessaire de donner une règle détaillée à son infanterie... » (Projet d'ordonnance sur l'exercice), par Lagarrigue, commandant de bataillon (25 pages). — « Projet et arrangement pour donner des seconds bataillons aux soixante-cinq régiments françois qui n'en ont point, » par le lieutenant-colonel de La Pomarède (21 pages). — Mémoire sur l'utilité que présenterait la création d'un corps de grenadiers, par Du Carpont, capitaine au régiment de Conti (30 pages). — Projet d'augmentation des bataillons de campagne (20 pages). — « Du temps que l'infanterie en bataille emploie pour s'allonger en colonnes » (21 pages). — « Essai sur l'art militaire, » 1^{re} partie, par Lamée, lieutenant au régiment de Bourbonnais (28 pages et 2 lettres d'envoi de l'auteur, 27 décembre 1741, 29 janvier 1742). — « Motifs d'un projet d'ordonnance... » (manière de disposer les troupes pour le combat) (28 pages). — « Plan à vue du village de Curgies, du projet de son attaque et de quelques autres manœuvres... » (8 pages). — « Raisonnements sur ce que le lieutenant-colonel d'un régiment, commandant de corps, ou capitaine, doit observer pour le bien du service, avec un détail sur l'état de l'officier... » (13 pages). — Lettre du comte d'Argenson aux colonels d'infanterie sur l'exercice, 14 novembre 1743 (5 pages). — « Projet de règlement de service entre l'armée française et l'armée espagnole » (6 pages). — Remarques sur le règlement provisionnel de l'infanterie, par milord Clare, décembre 1744 (26 pages). — Essais sur les évolutions et le maniement des armes de l'infanterie, par le même (39 pages). — Mémoire sur l'armement des officiers d'infanterie, par le même, 1749 (13 pages). — « Mémoire et observations sur l'habillement et équipement de l'infanterie française, » par le même, 1749 (25 pages et 15 états ou tableaux annexes). — Mémoire sur le détail et le service de l'infanterie, par de Custine, décembre 1744 (26 pages). — Mémoire sur l'armement et la tactique de l'infanterie, par de Roquépine (13 pages). — Lettre du capitaine Douzac au ministre, sur les évolutions militaires, 3 janvier 1745 (4 pages). — « Changement ou addition à faire dans le service provisionnel de l'infanterie, » par le chevalier d'Espagnac (24 pages et lettre d'envoi de l'auteur du

6 février 1745). — Nécessité de l'établissement d'une règle uniforme pour les dispositions tactiques et observations sur quelques batailles de la guerre de Succession d'Espagne (28 pages). — « Proportions qu'il convient de donner au camp d'un régiment de grenadiers royaux et de grenadiers postiches » (8 pages). — « Mémoire sur l'infanterie française, » par le baron de Clozen, lieutenant-colonel du régiment de Saint-Germain (11 pages). — « Réflexions sur la manière de former de bons soldats d'infanterie, avec un essai sur la conduite politique d'un lieutenant-colonel envers son régiment, » par de Montaut, capitaine aide-major du régiment de l'Isle de France (24 pages). — « Mémoire sur l'infanterie française relativement à la réforme » (25 pages). — « Mémoire sur la multiplicité des colonels et les inconvénients qui en resultent » (8 pages). — « Mémoire concernant les premières opérations à faire à la paix, tant dans le corps de la vieille infanterie que dans celui des milices..., » 1748 (14 pages). — « Réflexions politiques sur le militaire » (13 pages). — Comparaisons entre le militaire français et le militaire prussien, relativement à la discipline, au recrutement, à l'armement, etc., par Muzel, officier au régiment de Bentheim, 1749 (34 pages). — « Projet de mémoire général » sur les inconvénients d'imiter la discipline et la tactique prussiennes, 28 août 1749 (7 pages). — « Mémoire sur le maniement des armes et les évolutions de l'infanterie, » par Contades, 22 novembre 1749 (46 pages). — « Évolutions ou manœuvres..., » 1749 (20 pages). — « Réflexions qui paraissent devoir précéder le choix d'un exercice, » 1749 (72 pages). — « Exercice de l'infanterie » (10 pages). — « Exercice et évolutions militaires... » (35 pages). — « Mémoire contenant l'explication de la disposition où il faudroit mettre les compagnies de chaque bataillon lorsqu'on leur fera prendre les armes... » (4 pages). — « De l'ordre des bataillons et compagnies » (33 pages). — « Extraits et réflexions sur les mémoires de Montecuculli, » et sur d'autres ouvrages (20 pages). — « Considérations sur l'ordre de bataille » (18 pages). — « Manière aisée et succincte d'exercer l'infanterie » (9 pages). — Observations sur l'ordre de bataille (2 pages). — « Mémoire contenant les moyens de porter le corps de l'infanterie française au plus haut point de perfection » (26 pages). — « Mémoire concernant l'infanterie » (8 pages). — Projet de formation d'un corps de 25 000 hommes, par Decolte (2 pièces, 7 et 10 pages). — Projet de règlement militaire sur le ser-

vice en campagne (66 pages). — « Observations générales sur l'état actuel du militaire en France... » par le chevalier d'Espagnac (2 pièces, 3 et 7 pages).

XVIII^e siècle. 56 pièces. Carton.

1704 (4). Infanterie et armée en général : organisation et tactique (1749, 1750 et années suivantes).

Mémoires sur les évolutions en usage dans chaque régiment d'infanterie française et étrangère établis par les majors, 1749-1750 (92 pièces). — Mémoires sur les évolutions faites par divers régiments lors des revues d'inspection en 1750 (7 pièces). — Mémoires concernant l'exercice de l'infanterie, projets d'ordonnance, ayant abouti à l'adoption de l'ordonnance du 7 mai 1750, observations et critiques relatives à cette ordonnance, par Beaume, major du régiment de Périgord, le marquis de Brezé, milord Clare, Cremilles, Forbin, le comte de Guerry, le comte de Maillebois, Vallière (35 pièces). — « Réflexions sur le système de tactique proposé par M. le duc de Broglie » (29 pages). — « Observations faites par milord Clare, et suivant l'ordre de M. le comte d'Argenson du 22 novembre 1750, sur un mémoire qui regarde l'équipement de l'infanterie » (21 pages).

XVIII^e siècle. 136 pièces. Carton.

1705 (5). Infanterie et armée en général : organisation et tactique (1750 et années suivantes).

Mémoires relatifs au maniement des armes, à l'école du soldat, aux évolutions, par Cambis d'Orsans, colonel du régiment de ce nom, S^r Herem, colonel du régiment de Montmorin, Verlhac, major du régiment de Flandre, de Comeiras, Vauguimont, major du régiment de La Feronnays (sur la formation du bataillon rond), Lacombe, lieutenant à Royal-Artillerie (mémoire intitulé le Partisan français), Maccaferri, lieutenant réformé au régiment Royal-Italien, de Baurans, sous-aide-major au régiment Royal-Artillerie, Dupain, ingénieur-géographe (47 pièces de 1751 à 1753 et un grand nombre non datées). — Mémoires relatifs à la préparation de l'instruction du 29 juin 1753 sur l'exercice, et critiques dont cette instruction a été l'objet, par le lieutenant-général de Cremilles, milord Clare, d'Estaing, colonel du régiment de Rouergue, de Brezé, Monconseil, Polastron, d'Auburtin

de La Grange, capitaine au régiment de Saintonge (39 pièces). — Mémoires sur l'habillement, la solde et la subsistance des officiers et des soldats; l'un de ces manuscrits est de M. de Barbançois, 1751-1753 (5 pièces).

XVIII^e siècle. 91 pièces. Carton.

1706 (6). Infanterie et armée en général : organisation et tactique (1754).

« Observations militaires » (maniement des armes et évolutions) [2 exemplaires avec variantes et supplément, 6, 27 et 33 pages].
 « Essai sur le service et l'état actuel de l'infanterie » (caractère et génie du soldat, discipline, exercice et évolutions) [84 pages]. — Note au sujet d'un projet de colonne (une page). — Réflexions sur l'exercice de l'infanterie (9 pages). — « Projet d'un ordre de bataille » (2 pages). — Moyen pour le ralliement d'un corps composé d'un ou de plusieurs bataillons, par d'Evant, capitaine au régiment d'infanterie de Saint-Chamond (une planche). — Mémoire sur le maniement des armes (12 pages). — « Mémoire concernant le fusil-pique à l'usage de l'infanterie, » par Donnadei, 6 janvier 1754 (6 pages et planche). — Lettre du baron de Clozen, lieutenant-colonel, sur la manière de charger les fusils, 28 janvier 1754 (3 pages). — Mémoire sur l'organisation des sous-officiers, par Carcado, 20 mars 1754 (16 pages). — Mémoire sur la formation, les mouvements et les dispositions de la double colonne, par le comte de Beaujeu, colonel réformé à la suite du régiment de La Marek (20 pages, 9 planches et 2 lettres de l'auteur, 22 et 29 juin 1754). — « Mémoire sur l'infanterie française... » (solde des officiers), par le chevalier d'Aubermesnil, capitaine au régiment de Médoc (23 pages). — « Observations sur le maniement des armes... » par Joly, capitaine au régiment de Montmorin (5 pages). — « Manœuvre pour l'infanterie, 12 septembre 1754 » (4 pièces, une, 3, 6 et 16 pages). — « Mémoire concernant la disposition d'un bataillon français... » par de Rurange, capitaine au régiment de Penthievre, 26 septembre 1754 (4 pages, planche et note). — « Observations sur l'exercice, les manœuvres et le feu de l'infanterie... » (8 pages). — Réflexions sur la tactique de l'infanterie, par Gottlieb Rall, capitaine hessois (18 pages, 1 cahier de planches et lettre de l'auteur, datée du 24 décembre 1754). — « Remarques sur la cavalerie et sur l'infanterie » (instruction de

1754) (64 pages). — Mémoire sur l'exercice de l'infanterie (14 pages). — « Projet de feux par pelotons de pied ferme et en avançant, » par Guillaume Stuart, garçon major au régiment d'Ogilvy (22 pages). — « Observations sur le maniement des armes » (3 pages). — « Mémoire sur l'armement des officiers d'infanterie » (3 pages). — « Mémoire au sujet des fusils d'infanterie, » par de Villemeur (3 pages). — « Réponse à l'objection que le centre est exposé suivant le principe de la manœuvre par le centre » (16 pages). — « Réponse à l'objection faite que l'on peut trouver de l'inconvénient en dégarnissant le feu des deux ailes à la fois... » (30 pages). — Instruction du 14 mai 1754 sur l'exercice de l'infanterie : travaux préparatoires, par le prince de Soubise, le lieutenant-général de Cremilles, Chevert, Saint-Pern, le marquis de Brézé; texte, observations et critiques, par milord Clare, le comte de Beaujeu, le chevalier de Wimpffen, d'Estaing, colonel du régiment de Rouergue, le marquis de Lugeac, Gournay, major du régiment de La Fère, Joly, capitaine au régiment de Montmorin, de Marassé, capitaine au régiment d'Aquitaine, le chevalier de Puysegur, capitaine au régiment de Vermandois, de La Porterie (89 pièces).

XVIII^e siècle. 132 pièces. Carton.

1707 (7). Infanterie et armée en général : organisation et tactique, (1754-1755).

« Mémoire sur les manœuvres d'infanterie » (10 pages). — « Changement qu'on propose de faire dans le fusil, » par d'Authville (2 pièces, 1 et 3 pages). — Note du même sur la nomination aux majorités (une page). — « Projet d'une ordonnance du roi concernant le maniement des armes et les évolutions de l'infanterie » (136 pages). — « Projet sur la manière de faire travailler les troupes de terre et de marine, » comme ouvriers (13 pages). — « Mémoire sur le corps des grenadiers de France » (19 pages). — « Exercice pour l'infanterie française, » par Bimard, capitaine aide-major au régiment de La Fère, Fort-Louis du Rhin, 12 janvier 1755 (98 pages). — « Remarques et réflexions sur la nouvelle façon d'exercer les troupes..., » 10 mars 1755 (6 pages). — « Mémoire militaire et politique, » comprenant les chapitres suivants : Des préparatifs; de la façon d'établir l'état de guerre; de la disposition; de l'action, par le baron de Traverse, juin

1755 (14 pages). — Dissertation sur le poste de lieutenant-colonel, » par Frémicourt, aide-major au régiment de Provence (11 pages et lettre d'envoi, datée du 21 juin 1755). — « Mémoire sur l'infanterie française, » par Surlaville, décembre 1755 (31 pages). — Mémoire en forme de règlement, sur l'exercice de l'infanterie (189 pages). — « Évolutions d'infanterie et explication des planches qui y sont jointes » (24 pages et 7 planches). — « Observations sur l'exercice de l'infanterie » (24 pages). — « Observations sur les grenadiers, » par de Polastron, 1755 (11 pages). — « Ordre de bataille pour former la colonne » (5 pages). — « Sur le métier de la guerre » (22 pages). — Projet de manœuvres pour l'infanterie (8 pages). — « Observations sur l'infanterie » (7 pages). — « Démonstration de la nécessité qu'il y a de faire ajuster l'infanterie pour tirer avantage de son feu..., » par Gano de Récicourt, lieutenant au corps royal de l'artillerie (3 exemplaires avec variantes et supplément, une, 6, 10 et 12 pages). — « Ordre mêlé ou manière de former un bataillon qui se soutienne par le feu et l'arme blanche... » (9 pages). — Ordonnance du 6 mai 1755 relative à l'exercice de l'infanterie, travail préparatoire, projets, minutes; critiques de l'ordonnance de 1754 faites à cette occasion par le comte de Beaujeu, décembre 1754-janvier 1755 (17 pièces). — Mémoires de M. de Rostaing ou à lui attribués sur la composition de l'état militaire et principalement sur un projet de légion (6 pièces). — « Réflexions sur le projet de M. de Rostaing, » par de Tressan (8 pages). — Autres « réflexions sur le projet de M. de Rostaing » (7 pages). — « Observations sur le projet de légion..., » par d'Authville (4 pages). — Mémoires par M. de Chabrilan, maréchal de camp : 1° Réflexions sur les attaques par colonnes, 6 juillet 1755 (14 pages), 2° « Mémoire sur la formation et les attaques de colonnes » (20 pages), 3° « Mémoire sur un nouveau système d'arrangement de bataillons... » contre la cavalerie (12 pages), 4° « Mémoire sur une augmentation qui pourrait se faire dans l'ordre général de bataille ordinaire » (5 pages).

XVIII^e siècle. 63 pièces. Carton.

1708 (8). Infanterie et armée en général : organisation et tactique (1756-1759).

« Explication des planches y jointes » relatives à la marche d'une colonne (6 pages et 4 planches). — « Mémoire instructif sur la façon

de former avec un bataillon une colonne de 12 de front... » (4 pages et une planche). — Manuscrits ayant pour auteur Rabinel, officier de milices : 1° « Ordre de bataille... » (9 pages), 2° « Précis de ce qu'un officier volontaire doit faire lorsqu'il sera envoyé à la guerre » (15 pages), 3° « Mémoire pour la guerre offensive » (7 pages), 4° « Mémoire sur la guerre défensive » (8 pages), 5° « Dispositions, avec les observations pour conduire un convoi à l'armée en sûreté en cas d'attaque... » (7 pages), 6° « Pour enlever un convoi ennemi... » (9 pages), 7° Observations sur les manœuvres de l'infanterie (9 pages), 8° « On demande si l'ordre de bataille de l'infanterie sur 3 rangs peut résister contre l'ordre de cavalerie sur deux » (7 pages). — Observations sur la nouvelle manière de passer le fusil du côté de l'épée (2 pages). — L'exercice à rangs ouverts et l'exercice à rangs serrés (3 pages). — Mémoire concernant la formation des légions, avec une suite (3 et 3 pages). — Mémoire sur le feu de l'infanterie, par le chevalier de Préville, capitaine au corps des grenadiers de France (5 pages et note). — « Mémoire sur l'infanterie, par Monsieur le maréchal de Saxe » (18 pages). — « Réponse au discours préliminaire qui se trouve à la tête des Réveries de M. de Saxe » (38 pages et 2 planches). — Réflexions sur la tactique de l'infanterie (11 pages). — Tracé des lignes de feu de l'infanterie lorsqu'elle est en joue (1 tableau). — « Mémoire sur les manœuvres des troupes légères, » par le prince de Nassau, commandant le corps des Volontaires Royaux (47 pages). — Manœuvre et disposition particulière d'attaque pour une brigade (1 tableau). — « Mémoire sur l'état de l'infanterie, » par milord Clare, 1756 (10 pages). — « Différentes réflexions morales et militaires, par de Barisien de Marne, capitaine au régiment d'infanterie de La Fère, 5 avril 1756 (37 pages, supplément, 16 pages, et lettre d'envoi de l'auteur). — Deux lettres du comte d'Argenson, ministre de la guerre, relatives à des distributions de poudre et de plomb pour le tir de l'infanterie, 30 avril et 30 juin 1756 (une et 2 pages). — Instruction pour les piquets du régiment de Clare en vue d'un exercice de débarquement (4 pages). — Lettre du prince de Croy et Solre au comte d'Argenson, camp sous Calais, 3 septembre 1756, sur l'utilité des camps de paix, et réponse du ministre (une et 4 pages). — Projet pour l'égalité de service entre les sergents, caporaux et soldats d'une garnison, par Marquis, capitaine au régiment de Madame-la-Dauphine (9 pages et lettre d'envoi de l'auteur, 15 octobre 1756). — « Mémoire

instructif sur la façon de former avec un bataillon une colonne de 12 de front sur 46 de profondeur..., » par le chevalier de Rouzat, aide-major au régiment de Poitou (4 pages, planches et lettre d'envoi datée du 26 octobre 1756). — Manuscrits du comte de Bombelles, ou à lui attribués et notes à leur sujet : 1° « Mémoire contenant les moyens de remédier aux défauts qui se trouvent dans l'infanterie françoise... » (4 exemplaires avec variantes, 29, 30, 36, 41 pages, et lettre de l'auteur, 10 novembre 1756); 2° « Observations sur le maniement des armes et sur les évolutions de l'infanterie » (8 pages); 3° Observations sur l'exercice proposé par M. de Bombelles (7 pages et note); 4° « Le mémoire de M. de Bombelles roule sur l'exercice et les évolutions... » (2 pages); 5° « Ordre dans lequel les capitaines commandant les pelotons doivent faire les commandements pour exécuter le feu de peloton de pied ferme... » (13 pages); 6° « Observations préliminaires (formation de l'infanterie en légions) [19 pages]. — Manuscrits de Tourville, capitaine au corps des grenadiers de France : 1° Nouvelle méthode pour le feu de l'infanterie, 6 février 1756 (44 pages et note y relative); 2° Cinq autres mémoires, notes et lettres relatifs au même objet, septembre-novembre 1758. — « Traitement d'un capitaine d'infanterie en temps de guerre » (4 pages). — « Mémoire sur la batterie cadencée, » par de Bourlamaque (13 pages). — « Mémoire sur l'infanterie française, » 1757 (6 pages). — « Mémoire ou observations sur l'ignorance actuelle de l'infanterie de France., » par le chevalier de La Roche-Lambert, capitaine au régiment d'infanterie de Montmorin, 1757 (20 pages). — Observations relatives à l'ordonnance de 1755 sur l'exercice de l'infanterie (10 pages et lettre d'envoi, 12 mai 1757). — « Dispositions de troupes d'infanterie pour un jour de bataille..., » par de Sabrevois, maréchal de camp (3 pages et lettre de l'auteur, 22 juin 1757). — « Mémoire sur l'infanterie, » par le marquis de Mesmes (discipline, solde, composition des compagnies), octobre 1757 (38 pages). — « Mémoire sur la composition des piquets servant à la formation des détachements et des gardes en campagne, » 1758 (21 pages). — « Mémoire sur l'infanterie, » par le comte de Langeron, janvier 1758 (des aptitudes convenables aux divers emplois d'officier, du choix des soldats, composition des bataillons et des régiments, habillement, armement, équipement, service, exercice, discipline) [123 pages]. — « Réflexions sur l'état présent du militaire en France » (21 pages). — Observations

sur le recrutement de l'infanterie (5 pages). — Du maniement des armes et des évolutions, 1758 (17 et 21 pages). — « Observations sur le maniement des armes et les évolutions, » par Parizet, lieutenant au régiment de Limousin, 8 janvier 1758 (36 pages, observations et minute de lettre à l'auteur). — « Mémoire concernant le maniement des armes ou l'exercice militaire... » 1^{er} août 1758 (7 pages). — Lettre de M. de Cornillon, brigadier d'infanterie, relative à l'organisation, 22 septembre 1758 (7 pages et note y relative). — « Réflexions sur la formation actuelle du militaire de France » (12 pages). — Mémoire sur le non complet de l'infanterie (12 pages). — Notes de Guibert (père) et du maréchal de Broglie sur l'emploi d'unités entières au lieu de piquets dans le service en campagne, 1759 (3, 4 et 4 pages). — « Mémoire sur l'état militaire de France, » 1759 (129 pages). — « Projet d'une seconde ordonnance du Roy... concernant la formation de l'infanterie française en légions » (9 pages). — « Mémoire sur une nouvelle constitution militaire... » par de Marassé, capitaine au corps des grenadiers de France (32 pages et lettre de l'auteur, 21 avril 1759). — Autre mémoire du même (composition des régiments d'infanterie et de cavalerie, d'un corps de troupes légères) [22 pages]. — « Des détachements, suivant les sentiments d'un officier-général » (52 pages). — Note sur le recrutement de l'infanterie (une page). — Mémoire sur la nécessité et la forme d'une nouvelle constitution militaire (49 pages).

XVIII^e siècle. 95 pièces. Carton.

1709 (9). Infanterie et armée en général : organisation et tactique, (1760-1764).

« Réflexions militaires » (87 pages). — « Réflexion sur la formation actuelle de l'infanterie, » par de Maigniol, capitaine au régiment d'Auvergne (18 pages). — « Idées concernant l'art de la guerre » (recrutement, écoles militaires, finance des compagnies de cavalerie, troupes légères, etc.) — Règlement du 17 mars 1760 relatif à l'infanterie : projets, mémoires, rapports des inspecteurs d'infanterie (13 pièces). — Traitement qui doit servir aux réparations des régiments d'infanterie et de cavalerie qui servent à l'armée, novembre 1760 (3 pièces). — « Méditation militaire (3^e partie) ou suite de mon traité... » par le chevalier de La Rochelambert, 1760. (Qualités propres à un général d'armée, paye du soldat, désertion) [59 pages]. — « Mémoire sur

l'infanterie, » par le maréchal de camp de Rochambeau, 7 avril 1761 (13 pages). — Projet concernant le service militaire, par Joubert de Marcroix, écuyer, décembre 1761 (13 pages et annexe, une page). — « Projet d'augmentation d'une compagnie par bataillon..., » par Beuvrigny, capitaine au régiment de Cambrésis (7 pages). — « Réflexions sur le militaire en temps de paix, » par le baron de Clozen (21 pages, lettre d'envoi et note).¹ — Rapport au ministre sur l'organisation de l'infanterie, par le chevalier Du Muy, lieutenant-général, Cassel, 10 janvier 1762 (19 pages). — Réforme de 1762 : mémoires et projets officiels y relatifs (10 pièces). — 1 mémoire et 3 notes relatifs à la réforme du régiment du Roi (une, 2, 2, et 16 pages). — « Observations sur l'ordonnance de la nouvelle formation de l'infanterie, » par le comte de Rochambeau, maréchal de camp (7 pages). — « Réflexions sur la constitution militaire » (25 pages). — « Observations sur les différents détails relatifs à la nouvelle formation, » par le comte de Melfort (122 pages). — « Projet en faveur de la noblesse » (4 pages). — 2 mémoires sur l'habillement (régiment de Limousin) [4 et 9 pages]. — « Observations sur le mémoire : Réflexions sur le militaire en temps de paix, » 6 mai 1763 (7 pages). — « Observations sur le règlement provisionnel du régiment de La Marck » (4 pages et annexe, 2 pages). — « Idée d'un projet pour le bien du service et l'intérêt de l'État » (rôle des sous-officiers dans les compagnies) [2 pages]. — « Projet d'un militaire » (63 pages). — « Mémoire contenant observations sur la constitution et la formation nouvelle de l'infanterie..., » par le chevalier de Maupeou (7 pages). — Rapport au ministre, par le chevalier de Chabo (Observations et critiques sur l'administration, le recrutement, l'instruction des corps de troupes) [47 pages]. — « Mémoire d'observations générales sur la nouvelle constitution militaire, » par le comte de Lhospital, 26 septembre 1764 (18 pages). — « Observations sur la nouvelle formation, » par le prince de Saint-Mauris Montbarey, 28 septembre 1764 (4 pages). — Projet de code relatif aux délits militaires, par Lecointe, capitaine au régiment de Conti-Cavalerie, 29 septembre 1764 (6 pages). — « Observations sur l'état actuel de l'infanterie, » par Monteynard, 9 octobre 1764 (19 pages).

XVIII^e siècle. 60 pièces. Carton.

1710 (10). Infanterie et armée en général : organisation et tactique, (1760-1764).

« De l'exercice : observations et règles générales » (19 pages). — Ordre général et projet d'ordonnance de campagne, par le maréchal de Broglie (15 et 39 pages). — « Mémoire sur l'infanterie, » 1^{er} janvier 1760 (21 pages). — Mémoire sur les évolutions de l'infanterie, par Dufossé de Solis, ex-capitaine au régiment de La Marek, 14 juin 1760 (8 pages). — « Observations sur le service de l'armée française en Allemagne » (2 exemplaires, 19 et 19 pages). — Projet de formation pour l'infanterie, par le comte de Brancion (28 pages): — « Mémoire touchant une manœuvre et disposition particulière proposée et détaillée par Monsieur le marquis de Molac, » 1761 (8 pages). — « Projet pour la formation d'une nouvelle colonne, » par Dalet (11 pages et cahier de planches). — « Projet de nouvelle composition pour l'infanterie » (3 pages). — « Expériences qu'il paraît nécessaire d'ordonner pour déterminer les proportions de la colonne..., » par Parguès, capitaine réformé au régiment de Penthhièvre (65 pages et lettre d'envoi de l'auteur, 29 septembre 1762). — « Recherches et observations sur l'art de la guerre » (incomplet de la fin, 10 pages). — « Instruction pour le régiment de Touraine » (administration et instruction) [90 pages]. — « Questions sur l'infanterie » (2 mémoires, 11 et 15 pages). — « Principes pour la marche des régiments d'infanterie... » (24 pages et 2 planches en couleur). — « Observations sur la manière dont on instruit les troupes en France » (80 pages). — « Projet de principes pour faire exécuter à une armée rassemblée toutes les manœuvres que l'on peut en exiger » (35 pages). — « Observations sur la nouvelle composition de l'infanterie, » par le marquis de Mesmes (38 pages). — « Observations sur la disposition d'un bataillon rangé à six de hauteur » (33 pages). — « Observations sur un nouveau projet d'armement, de maniement d'armes et d'évolutions, » par le duc de Broglie (8 pages). — « Explication du plan de l'ordre de bataille » (9 pages). — « Idées du sieur O'Kennelly... sur quelques parties de l'exercice, évolutions de guerre... » (6 pages). — « Mémoire sur les parties de détail de l'infanterie, » par de Lincé, capitaine au régiment de Condé (99 pages, supplément, 13 pages, lettre de l'auteur, 22 août 1764, 3 pages, et note critique, une page). — Observations relatives à l'ordonnance du 20 mars 1764, sur l'exercice de l'infanterie, par le chevalier du May, le comte de Ségur, le comte de Vaux, le comte de Stainville, lieutenants-généraux, le chevalier d'Aulan, le comte de Brienne, le baron de Diesbach, le mar-

quis de Mesmes, le comte de Puységur, le comte de Rochambeau, M. de Talaru, maréchaux de camp, Montbarey, le comte de Maupeou, le marquis de Hautefeuille, colonel du régiment de Normandie, Chandieu, colonel du régiment suisse de Lausanne, de Lachèze, sous-lieutenants des mousquetaires gris, Du Cujula, ancien major d'infanterie, le chevalier de La Motte, major du régiment Royal-Comtois, Ysarn Cambou, major du régiment de Touraine, Marsac, capitaine au régiment d'Aunis, David, sous-aide-major au régiment d'Aix (69 pièces). — « Pour seconder les dignes vues de monseigneur le duc de Choiseul... » (habillement des troupes) (8 pages).

XVIII^e siècle. 102 pièces. Carton.

1711 (11). Infanterie et armée en général : organisation et tactique (1765-1771).

« Système nouveau de tactique » (20 pages et 3 planches). — « Projet d'instruction sur les déploiements de l'infanterie, première partie » (59 pages). — « Seconde partie » (camps d'instruction) [18 pages]. — « Troisième partie » (Tactique) [87 pages]. — « Mémoire de M. le baron de Traverse sur la formation des régiments » (4 pages). — « Vues militaires » (recrutement), par Dorival, secrétaire de l'intendance de Lorraine, 1765 (16 pages). — « Suite de quelques réflexions militaires... » 1765 (29 pages). — « Moyens pour parvenir à dresser une troupe » (37 pages). — « Principes militaires sur la formation actuelle de l'infanterie » (12 pages). — « Mémoire sur le complet de quelques régiments qui sont en Flandre » (2 pages). — 5 tableaux de la distribution des hommes de recrue aux régiments d'infanterie. — « Formation d'un régiment d'infanterie française d'après le plan adopté par le Roi » (4 pages). — « Projet concernant l'infanterie française, » par Le Boucher, capitaine au régiment de Lyonnais (4 pages et note). — Tableau de la composition d'un régiment d'infanterie au pied de guerre. — Projet de capitation sur les célibataires pour entretenir un dépôt de recrues, par Merlet (3 pièces). — « Catéchisme du soldat, » par de Ségur, capitaine aide-major au régiment de recrues d'Abbeville, 18 avril 1766 (23 pages). — « Réflexions militaires, » par Plantade, 1766 (28 pages). — « La simplicité des manœuvres... » (2 pages et croquis). — « Traité de la formation de l'infanterie et des manœuvres particulières des régiments... » (57 pages). — Mémoire et planches sur les manœuvres militaires

(4 pages et 22 planches, avec légende). — « Je me suis flatté... » (Plan de travail pour étudier la science de la guerre), 10 décembre 1767 [28 pages]. — « Mémoire sur les hautes payes, » par le marquis de Boufflers, 31 décembre 1767 (2 pages, lettre d'envoi de l'auteur et mémoire critique). — « Instruction pour le service de l'infanterie dans les places, extraite de l'ordonnance de 1768 » (20 pages). — « Projet militaire dédié aux gens du métier » (Académie militaire), par le chevalier Dejean de St Marcel, capitaine au régiment de Beauce-Infanterie, 1^{er} mars 1768 (9 pages). — « Observations politiques et militaires sur la disposition actuelle de nos troupes » (discipline, administration), par de St Aulas, ancien capitaine d'infanterie, 20 mai 1768 (30 pages). — « Traité sur l'infanterie, » par Dassier, ci-devant lieutenant au régiment suisse de Sonnenberg (19 pages). — « Observations politiques et militaires » (174 pages). — « Il n'est point de militaire d'un grade supérieur... » par le maréchal de Broglie (Constitution militaire), publié par le capitaine Latreille, *l'Armée et la Nation à la fin de l'ancien régime*, pages 343 à 393. [97 pages]. — « Mémoire sur l'utilité d'une école de fusil en France... » par Prunay, ancien capitaine au régiment de Sens (11 pages et lettre de l'auteur, datée du 3 février 1769). — « Règlement provisoire rendu par la Cour sur quelques points du service en campagne, » par de Boufflers (15 pages). — « Notes sur l'infanterie, du 20 juillet 1769 » (32 pages). — « Mémoire concernant l'établissement d'une compagnie de guides de l'armée... » par le baron de Vittinghoff, colonel du régiment Royal-Bavière, 20 octobre 1769 (12 pages). — « Principes à établir pour pouvoir faire exécuter avec sûreté des grands mouvements et manœuvres d'armée, » par le même, 20 décembre 1769 (22 pages). — Ordonnance du Roi en interprétation de celle du 3 mai dernier concernant l'uniforme des officiers retirés ou réformés, 24 décembre 1769 (2 pages). — Mémoire sur l'utilité de rassembler les troupes pour les exercer aux grandes manœuvres (14 pages). — « Mémoire sur la création d'une place de cadet... » par compagnie d'infanterie (4 pages). — « Mémoire sur la proposition d'adopter les manœuvres prussiennes » (3 pages). — Observations sur l'organisation et l'exercice des troupes légères, par Pirch, 1770 (23 pages). — 3 ordres pour la manœuvre exécutée en 1770 dans la plaine d'Ilkirch (4, 4 et 7 pages). — Manœuvres de cavalerie et d'infanterie exécutées en 1770 à Metz, Nancy et Valenciennes : journal, comptes-rendus,

observations, remarques, état des troupes (16 pièces). — Mémoire sur le recrutement, l'administration des corps, l'habillement, l'équipement, la discipline (incomplet du commencement, 27 pages). — « Réflexions militaires » sur l'organisation et la discipline, par de Fauville, ancien capitaine aide-major du régiment des Cravates, 30 juin 1771 (44 pages) et examen de ce mémoire (10 pages). — Observations sur l'ordonnance du 19 juin 1771 concernant l'infanterie, par de Crénonne, colonel du régiment de Béarn, 17 juillet 1771 (3 pages). — Instruction concernant l'exercice et les manœuvres (régiment de Chartres), 1771 [16 pages]. — « Ouvrage sur l'état militaire... » par Vial, ancien soldat au régiment de Monsieur (projet d'institution d'un conseil de régiment pour recevoir les plaintes des soldats, d'une disposition assurant aux soldats mineurs la jouissance des revenus de leurs parents décédés) [8 pages]. — « Observations... relativement aux vétérans, » par Duchesne de Bettencourt, capitaine invalide (6 pages).

XVIII^e siècle. 101 pièces. Carton.

1712 (12). Infanterie et armée en général : organisation et tactique (1771-1773)..

« Sentiments d'un homme de guerre sur la manière que l'on peut employer pour dresser l'infanterie aux exercices et aux évolutions, » 1771 (2 exemplaires, dont 1 incomplet avec variantes, 66 et 85 pages, et note critique, une page). — Instructions, règlements relatifs à la discipline, l'instruction d'un régiment, fournis au prince de Salm, la plupart de 1772 (12 cahiers et une note en français et en allemand). — Mémoire sur les marques distinctives à donner aux officiers brevetés d'un grade supérieur à celui dont ils sont titulaires, par le chevalier de Plantade, major du régiment d'Auvergne (3 pages). — « Mémoire sur la formation de l'infanterie, » par Dassier, ancien lieutenant au régiment de Sonnenberg (16 pages). — « Disposition générale pour une armée de 80 000 hommes avant une bataille, par Monsieur Grant de Blairfindy, colonel attaché à la Légion royale » (11 pages et planche en couleur). — « Lettres aux éditeurs du Journal littéraire de Berlin, du 4 octobre 1772 » (Remarques sur l'*Essai général de tactique*) (23 pages). — « On ne reconnaît dans les différentes ordonnances... » (Recrutement, discipline, exercice), par Souliart, sous-aide major au régiment d'infanterie de Condé (29 pages). — Notes sur la tactique,

avec planches (8 feuillets et 5 planches). — « Observations sur la constitution de l'infanterie française en novembre 1773 » (10 pages). — « Recueil de différents détails sur beaucoup d'objets militaires » (tactique, manœuvres, art militaire) [137 pages]. — Extraits des *Éléments de la guerre*, ouvrage publié en 1773 par Leroy de Bosroger (14 pages). — « Mémoire raisonné sur les parties les plus essentielles de la tactique, rédigé et présenté à monseigneur le marquis de Monteynard, ministre et secrétaire d'état du département de la guerre, par le baron de Pirch, capitaine de dragons à la suite de la Légion Corse » (84 pages). — Observations et critiques relatives aux propositions du baron de Pirch : « Principes de manœuvres proposées pour l'infanterie, » Landau, 26 juillet 1773 (18 pages); « Il est certain que la formation des bataillons en France est très avantageuse... » (7 pages); « Réponses aux différentes observations contenues dans le mémoire confié à MM. de la Chapelle, de Pirch... » sur l'exercice de l'infanterie (9 pages); « Réflexions sur les réponses de M. de Pirch... » (5 pages). — Mémoire sur la double colonne, par le comte de Beaujeu (19 pages et 9 planches). — Mémoire sur la constitution militaire (10 pages). — « Considérations sur l'utilité et le bien du service » (9 pages). — « Projet pour attacher plus constamment au service les anciens officiers des troupes du Roi... » (3 pages). — « Mémoire sur l'instruction des hommes de recrue de l'une et l'autre arme » (16 pages). — Réflexions sur différentes parties du service des officiers en temps de guerre, par Duverger, 1^{er} aide-major au régiment de Champagne (11 pages). — Mémoire sur l'infanterie (recrues, habillement) (6 pages). — Réflexions sur les différents principes donnés pour faire marcher en bataille une ligne d'infanterie, par Laroque, chef de bataillon au régiment de Hainaut (12 pages et 2 planches). — « Suite du résumé des observations de M^{rs} les inspecteurs sur les changements projetés dans l'infanterie » (16 pages). — « Essai sur quelques projets tendant à perfectionner le militaire français » (20 pages).

XVIII^e siècle. 41 pièces. Carton.

1715 (13). Infanterie et armée en général : organisation et tactique (1774-1775).

« Catéchisme militaire par demandes et par réponses sur les différentes parties de l'exercice... » (régiment suisse) [97 pages]. — « Ma-

nière d'exercer la garde, » par Salis (12 pages). — Projets pour la création d'un major général des exercices de l'infanterie, pour réduire les régiments d'infanterie à 2 bataillons et pour attacher un colonel titulaire à chaque régiment de 2 bataillons, par le marquis de Bouzols (5 pièces, dont 2 tableaux). — « Observations sur la nouvelle formation des troupes et particulièrement de l'infanterie » (3 pages). — Mémoire du marquis de Caraman sur les manœuvres (13 pages). — « Exposé de moyens simples et naturels pour mettre nos troupes sur le meilleur pied..., » 25 janvier 1774 (56 pages). — « Observations sur la simplification à introduire dans les principes des évolutions, dans l'exercice, le feu, l'ordonnance de l'infanterie..., » par de Malarctic, major des provinciaux de Dôle (20 pages, lettre d'envoi et note). — « Essai de tactique, » par de Relingue, ingénieur en chef, 1^{er} avril 1774 (4 pages, 1 cahier de planches et note). — Réflexions relatives à la dernière instruction sur les manœuvres (7 pages). — « Copie des idées du sieur Reine sur le militaire..., » 21 avril 1774 (15 pages). — Lettre de La Chenaye, sous-lieutenant au régiment de Cambresis, 5 juin 1774 (exercice et manèment des armes, état de l'officier d'infanterie) [4 pages]. — Observations relatives à l'instruction provisoire de 1774 sur l'exercice de l'infanterie, et procès-verbal des manœuvres exécutées par la garnison de Lille, ayant pour auteurs le prince de Montbarey, le comte de Nicolai, M. de Clarac (10 pièces). — « Mémoire militaire sur différents sujets » (exercice de l'infanterie), par Desfugerais, lieutenant-colonel d'infanterie, 19 juin 1774 (6 pages et lettre de l'auteur). — Réflexions sur l'ordonnance qui crée les chefs de bataillon (8 pages). — Lettre du comte du Muy sur le service et le rang des chefs de bataillon, 17 juillet 1774 (3 pages). — Lettre de Souliart, sous-aide major au régiment de Condé, 27 juillet 1774 (Composition des troupes, discipline, exercice) (4 pages). — « Manière de faire tirer trois rangs de soldats sans que le premier mette genou à terre, » par Boulard, sous-aide major au régiment de Périgord, 10 septembre 1774 (6 pages et 5 planches). — « Mémoire sur la composition des troupes » (2 exemplaires, dont un portant des corrections de la main du comte du Muy, 10 et 12 pages). — « Extrait du mémoire sur l'usage de la boussole applicable aux marches d'armée et aux manœuvres des régiments, » par le chevalier de Montalet, officier de la Légion corse (2 pages et lettre de l'auteur, 18 septembre 1774). — Mémoire sur les manœuvres en général et sur les moyens d'avoir de

bonnes troupes, par Beyerlé, brigadier des armées du Roi, 18 septembre 1774 (4 pages). — « Il est à désirer... » (sur les grâces honorifiques) (2 pages). — « Mémoire sur le nombre et la composition des troupes de France en 1774 » (21 pages). — « Mémoire concernant les régiments d'un bataillon, » par le chevalier de Beuvrigny, capitaine au régiment de Cambrésis (2 pages et lettre de l'auteur du 22 novembre 1774). — « Copie d'une lettre » (Réflexions sur les manœuvres et les réformes à introduire dans l'organisation des régiments), par Des Garets, brigadier des armées du Roi, 4 décembre 1774 (4 pages). — « Mémoire ou observations sur l'exécution des feux de l'infanterie... » par Le Blanc de Prébois, capitaine au corps royal de l'artillerie (11 pages, planche et lettre de l'auteur du 4 décembre 1774). — « Mémoire » (situation de l'officier au point de vue de la subordination et de la discipline) (6 pages). — Mémoire sur les évolutions (régiment de Diesbach), par de Salis, maréchal de camp (51 pages). — « Port d'arme projeté, » par le chevalier Duteil (19 pages avec une figure en couleur). — « Mémoire sur les arrangements proposés par M^{rs} les inspecteurs pour l'infanterie française et étrangère » (19 pages). — « Mémoire sur les troupes » (3 pages). — « Des différents objets traités dans un ouvrage de tactique élémentaire, » par le chevalier Duteil (3 pages et lettre du ministre à l'auteur). — 2 mémoires du maréchal de Biron, l'un sur la composition des régiments d'infanterie française et étrangère, l'autre sur la multiplicité des grades (13 et 19 pages, avec lettre de l'auteur au ministre, 12 mars 1775). — Du baron de Traverse, ou à lui attribués : 1° « Mémoire à monsieur le comte Du Muy, ministre et secrétaire d'État de la guerre, » 15 mars 1775 (3 pages); 2° « Mémoire préliminaire à l'examen des manœuvres et à celui du plan de tactique que le baron de Traverse propose, » 27 mai 1775 (6 pages et note critique, 4 pages); 3° « Principes nécessaires à établir pour servir de pivot aux opinions, raisonnements, discussions et décisions sur les manœuvres de l'infanterie, » 27 mai 1775 (16 pages); 4° « Premier cahier ». (Observations sur les manœuvres de l'infanterie), 27 mai 1775 (12 pages); 5° « Sur le feu de mousqueterie » (4 pages); 6° « Réflexions sur les manœuvres de la nouvelle instruction, » (4 pages et lettre de l'auteur, de juillet 1775). — « Observations sur les opinions qui divisent dans ce moment-ci les militaires » (4 pages). — « Articles à discuter sur l'état actuel des troupes » (12 pages). — Observations sur l'instruction provisoire de 1775 rela-

tive à l'exercice de l'infanterie et dispositions pour son application, dans la garnison de Lille, par Stainville, lieutenant-général, de Vernon (6 pièces). — « Mémoire du s^r de Beaurepaire, ancien lieutenant-colonel de dragons..., » sur la formation des troupes et leur entretien depuis 1734 jusqu'en 1775 (5 pages).

XVIII^e siècle. 74 pièces. Carton.

1714 (14). — Infanterie et armée en général : organisation et tactique (1776-1777).

« Exercice de l'infanterie » (Comparaisons entre les ordonnances de 1774, 1775 et 1776) [8 pages]. — « Idées concernant une nouvelle formation de 24 régiments qui ne coûteront rien au roy en temps de paix ni en temps de guerre, » par de Saint-Léon, ancien capitaine réformé au régiment provincial de Mantes (24 pages). — « Extraits de quelques manuscrits de M. le comte de Saint-Germain » (15 pages). — Mémoire sur l'établissement d'une nouvelle constitution militaire, par le même (42 pages). — « Projet de lettre à écrire par M. le comte de Saint-Germain à MM. les commandants en chef dans les provinces » (3 pages). — « Mémoire sur le projet de former les troupes en divisions » (9 pages et note). — « Mémoire sur la nécessité de former les divisions en même temps qu'on établira la nouvelle formation dans les troupes » (14 pages et annexe, 5 pages). — « Projet d'ordonnance du Roi portant création de trois régiments d'infanterie... destinés à tenir lieu des milices de la généralité de Navarre » (12 pages). — « Observations sur le plan proposé pour la nouvelle composition de l'infanterie » (10 pièces ou feuillets). — Réflexions sur les manœuvres de l'infanterie (22 pages, avec planche). — « Réflexions militaires » (47 pages). — Lettre de Dufossé de Solis, ancien capitaine au régiment de La Marck, 29 mars 1776 (8 pages). — « Planches relatives à l'exercice de l'infanterie, suivant l'ordonnance du Roi du 1^{er} juin 1776 » (1 cahier). — « Mémoire sur le ralliement de l'infanterie..., » par Cuenod de Martinier, inspecteur de la milice du canton de Berne, 10 juillet 1776 (18 pages). — Lettre au ministre de la guerre, datée d'Aix-en-Provence, 28 octobre 1776 (sur l'art de la guerre) [12 pages]. — « Explication des mouvements sur deux lignes, d'après les principes de l'ordonnance » (56 pages). — Instruction relative à l'exercice prescrit par l'ordonnance du 1^{er} juin 1776 (en allemand,

avec la traduction, 23, 65 et 89 pages). — Réflexions sur l'ordonnance des manœuvres de l'infanterie du 1^{er} juin 1776 (187 pages). — « Mémoire raisonné sur la situation militaire du royaume..., où sont traités les moyens que l'on croit les plus propres à assurer une constitution vraiment militaire vraiment solide » (46 pages). — « Instruction pour le simulacre de guerre... » (7 pages et croquis). — « Observations sur l'ordonnance pour l'exercice de l'infanterie de 1776... » (88 pages). — « Remarques sur les figures des manœuvres... » d'infanterie (19 pages). — « Traité sur les manœuvres, » suivi d'observations sur les différentes espèces de feu, la cavalerie, les troupes légères et l'artillerie, par Silwerstolpe, ancien capitaine au régiment Royal-Bavière (29 pages). — « Observations sur les notes qui ont été données sur la marche en colonne » (15 pages). — « Extrait d'un mémoire plus détaillé qui a pour objet d'indiquer les moyens de dresser et d'exercer une troupe d'infanterie... » (25 pages). — « Observations sur le règlement » (16 pages). — « Notes pour servir à un mémoire sur la situation de l'armée du Roi » (56 pages). — « Projet d'une constitution militaire pendant la paix, entièrement préparée pour la guerre » (41 pages). — « Mémoire sur la composition des troupes » (17 pages). — « Projet concernant un changement utile dans l'infanterie... » (39 pages). — Supplément au précédent (7 pages). — « Déraisonnement d'un rêveur politique... sur la situation présente du militaire français » (15 pages). — « Mémoire sur les divisions » (15 pages). — Projet tendant à assurer au moyen des troupes la réparation et l'entretien des routes, par le baron d'Houdant, 28 février 1777 (3 pages). — « Mémoire sur la solde des troupes (3 pages et 4 tableaux). — « Observations sur quelques objets » (Administration militaire et avancement de l'adjudant) [3 pages]. — « Mémoire pour rendre à la noblesse des drapeaux des corps » (2 pages). — « Récapitulation... » (variation du nombre des places de colonel) [3 pages]. — Copie de la lettre du baron de Saint-Victor au comte de Saint-Germain, 21 juillet 1777 (manœuvres de la garnison de Metz) [3 pages]. — « Résumé de la revue du régiment..., » (modèle) septembre 1777 (4 pages). — « Réflexions militaires » (constitution de l'armée), 25 octobre 1777 (4 pages). — « Réflexions sur l'état actuel du militaire, au mois de novembre 1777, » par le marquis de Toulangeon (87 pages). — « Mémoire sur les réformes du comte de Saint-Germain, » par de Scallier, 25 décembre 1777 (93 pages). — « Divisions. Ar-

ticles relatifs aux commandants dans les provinces, aux officiers généraux employés dans les divisions et à la visite des places de guerre par ces derniers, » 1777-1778 (8 pages).

XVIII^e siècle. 53 pièces. Carton.

1715 (15). Infanterie et armée en général : organisation et tactique (1778-1783).

« Aperçu comparatif sur la différence entre l'armée française et les armées prussiennes et autrichiennes » (26 pages). — « Principes d'instruction du soldat » (7 pages). — « Précis des objets qui ont été traités dans les mémoires du chevalier de Falquière » (4 pages). — Planches d'évolutions et manœuvres militaires (1 cahier). — « De l'instruction » (Evolutions) [24 pages]. — « La diversité des ordonnances... » (Formation des régiments, des brigades, des divisions, déploiements) [48 pages]. — Lettre du nommé Lappel, soldat au régiment de Flandre, au ministre (moyen pour attaquer l'ennemi dans ses retranchements) [2 pages]. — Réflexions sur l'ordre français et l'ordre prussien (13 pages). — « Extrait du projet d'instruction pour l'exercice et la manœuvre de l'infanterie selon les principes de l'ordre français, » 1773 (Imprimé, 88 pages). — « Sur l'ordre profond et l'ordre mince, tiré du n^o 20 du *Journal des sciences et beaux-arts*, année 1778 » (24 pages). — « Observations de M. de Castries sur le projet d'instruction donnée à l'infanterie » (9 pages). — Instruction du maréchal de Broglie pour la première manœuvre du camp de Vaussieux (6 pages). — « Mémoire sur l'utilité et les inconvénients des promotions des officiers généraux » (20 pages). — Considérations générales sur le militaire, par de Wouves, capitaine au régiment de Saintonge, 20 janvier 1778 (47 pages). — « Observations sur les manœuvres de la dernière ordonnance » (3 pages). — Lettre signée Laborie, 30 janvier 1778 (Code pénal militaire). — « Changements proposés et que l'on croit nécessaires pour rétablir le bon ton dans les troupes françaises... » par Chabo, février 1778 (11 pages et note). — « Projet d'ordonnance pour l'infanterie, » par Clarac, 16 mars 1778 (8 pages). — Lettre signée Montmorency, prince de Robecq (sur le rang des capitaines-commandants et capitaines en second), 7 mai 1778 [3 pages]. — Observations sur l'armement des officiers et sur le port actuel de la giberne, par le chevalier de Moyria, capitaine au régiment de Soisson-

mais, 14 mai 1778 (9 pages et 2 planches). — « Prospectus de tableaux encyclopédiques de la guerre qui, en facilitant l'étude de l'art, l'abrégeraient et la perfectionneraient, » par le baron de Maltzan (11 pages, lettre d'envoi, 16 juin 1778, et note). — « Moyen de procurer à Sa Majesté un corps de troupes toutes formées, très propres à la défense d'un pays et des places, » par Desfeugetais, lieutenant-colonel d'infanterie, 4 août 1778 (4 pages). — « Mémoire pour instruction militaire » (Instruction des troupes dans les places), par le même, 4 août 1778 (4 pages et lettre d'envoi). — « Observations de M. de Castries sur le projet d'instruction à l'infanterie, » 30 septembre 1778 (12 pages). — « Remarques sur l'avis de M... » (Réponse aux observations de M. de Castries) [13 pages]. — Lettre au prince de Montbarey sur les moyens de remédier aux vides qui se produisent dans l'effectif de l'infanterie, 1778 (12 pages). — « Notes tirées du règlement provisoire » (11 pages). — « Avis demandé à M. le comte de Puységur sur le projet d'instruction pour l'exercice de l'infanterie » (4 pages). — « Le second comité a fait un travail sur l'infanterie qui contient des notes devant servir à la rédaction de l'ordonnance de la composition et à celle des avancements militaires... » (7 pages). — « Projet de formation d'une légion pour l'état-major des armées » (3 pages). — « Analyse d'un ouvrage manuscrit qui a pour titre : Considérations politiques militaires, » par le comte de Flavigny (21 pages). — « Mémoire concernant la formation de douze régiments de chasseurs..., » 1^{er} mars 1779 (7 pages). — « Mémoire sur quelques additions proposées par les officiers supérieurs du corps royal du génie, à faire au règlement provisoire sur le service de l'infanterie en campagne, rédigé en 1778, » 21 mars 1779 (11 pages). — Lettre du chevalier Du Buat, ancien lieutenant au régiment de Conti-Infanterie, au ministre (projet de création de majors, capitaines, lieutenants à la suite de l'infanterie), 13 septembre 1779 (8 pages). — « Observations sur la nécessité d'augmenter l'infanterie, » par Meunier, aide-major général de l'armée de Flandre, 1779-1780 (13 pages et lettre de l'auteur). — « Des vices et des abus qui existent dans la composition... et dans l'exécution des ordonnances militaires, » par de Rocreuse (15 pages). — « Première leçon. Position du soldat » (5 pages). — « Résumé des questions sur la marche en bataille » (9 pages). — « Mémoire sur l'armée française » (31 pages). — « Mémoire raisonné sur plusieurs ordres de bataille » (22 pages). — « Mémoire sur l'application que l'on peut

faire de la géométrie à une troupe considérée de pied ferme ou en mouvement » (18 pages et planche). — « Observations du marquis de Faudoas, mestre de camp commandant au régiment de Picardie, sur les capitaines à la suite... » 1780 (10 pages). — « Moyen de garantir les troupes de la pluie... » (toile étanche), par Braud, 1780 (2 pages). — Revue d'inspecteur (instruction) [3 pages]. — « Droits d'inspection » (colonels, généraux) [9 pages]. — « Réflexions militaires concernant les promotions » (officiers généraux), 20 février 1780 (4 pages). — « Changements nécessaires aux cartes militaires... » par Laureau (2 pages). — « Instruction des recrues du régiment Royal-Hesse-Darmstadt... » (6 pages). — « Observations sur différents défauts essentiels dans la constitution des grenadiers royaux » (20 pages). — « Mémoire sur la constitution militaire » (18 pages). — « Composition des compagnies proposée par le second Comité » (5 pages). — « Observations générales : infanterie, son instruction et sa discipline, » 1781 (21 pages). — « Mémoire concernant les troupes du Roi, » par le chevalier Preudhomme de Borre, brigadier des armées du Roi, 6 avril 1781 (25 pages). — « Extrait des dispositions faites et arrêtées par le Roi concernant la nomination aux emplois d'officiers supérieurs... » (15 pages). — « Composition de l'infanterie » (travail du second Comité) (45 pages). — « Extrait des dispositions faites et arrêtées par le Roi sur les places de chevalier dans l'ordre royal et militaire de Saint-Louis... » signé du ministre Ségur (16 pages). — « Observations sur les questions proposées au Comité relativement à la composition de l'infanterie » (13 pages). — « Observations du 3^e Comité sur la composition de l'infanterie, et répliques du 2^e Comité » (16 pages). — Grand Comité : correspondance avec la Cour et avec les officiers généraux qui composent le grand Comité, du 23 janvier 1781 au 23 février 1784 (2 cahiers, 8 et 44 pages, et 2 pièces annexes). — « Observations militaires présentées... » par le baron d'Arros, capitaine au régiment de Conti, 28 janvier 1782 (16 pages). — « Mémoire concernant les troupes du Roi, » par le chevalier Preudhomme de Borre, brigadier des armées du Roi, 29 avril 1782 [Diffère du précédent sous le même titre] (8 pages). — « Observations sur la formation, le feu et les manœuvres... » (7 pages). — Réflexions militaires sur l'exercice, les manœuvres, la manière de combattre qui convient le plus à la Nation, et autres, » par Dagobert, capitaine au régiment Royal-Italien, 1783 (29 pages, lettre de l'auteur et 2 notes). (Au sujet de ce manus-

crit cf. A. Chuquet, *le Général Dagobert*, pages 24-48). — « Observations de M. de Boisdeffre » sur l'administration des corps d'infanterie et de cavalerie, 1783 (7 pages). — Lettre signée Jarry sur les évolutions en colonne, 15 septembre 1783 (9 pages).

XVIII^e siècle. 77 pièces. Carton.

1716 (16). Infanterie et armée en général : organisation et tactique, (1784-1787).

Mémoire sur la tactique des Prussiens (incomplet, 38 pages). — « Instruction particulière d'un régiment d'infanterie en temps de paix comme en temps de guerre, » par le baron de Pontlabbé (10 pages). — Mémoire adressé au Roi, par Lageard (considérations sur l'armée, mais surtout au sujet des abus commis par les commissaires départis dans la répartition des impôts) [70 pages]. — Réflexions sur la tactique élémentaire (28 pages). — « Plan général pour le militaire français, » par le maréchal de camp Hüe de Montaigu, 1784 (26 feuillets, copie faite en 1914, avec portrait et notice). — « Lettre de monsieur le baron d'Arros, capitaine au régiment de Conti-Infanterie, à monseigneur le maréchal de Ségur, ministre secrétaire d'état au département de la guerre, » 24 mars 1784 (79 pages, note critique et lettre du ministre à M. Lenoir, lieutenant-général de police, 4 juin 1784). — Mémoires de M. de Puthaux, lieutenant-colonel commandant du bataillon de garnison de Barrois : 1^o sur la marche en avant en bataille (2 pages), 2^o sur l'emboîtement (2 pages), 3^o sur la marche oblique, 4^o sur les feux (4 pages) ; avec 2 lettres de l'auteur, datées des 30 mai et 19 juin 1784 (6 pièces). — Ordonnance sur l'ordre de bataille de l'infanterie, 30 juin 1785 (2 pages). — « Note d'après l'examen qui a été fait du manuscrit... ayant pour titre : *Des connaissances militaires qui sont nécessaires aux officiers particuliers*, composé par le s^r de Cessac, capitaine au régiment d'infanterie de M. le Dauphin, décembre 1784 » (4 pages, et autre note relative aux suppressions demandées, 8 pages). — Compte-rendu critique de l'ouvrage intitulé *Dictionnaire raisonné sur toutes les sciences et connaissances nécessaires à un officier...* (4 pages, lettre du ministre à M. de Villedeuil et réponse de ce dernier). — Extraits des ordonnances et remarques relatifs à l'administration des corps de troupe et aux évolutions (infanterie et cavalerie) (82 pages). — « Plan général pour le militaire français... » (13 pages).

« Esquisse d'un plan sur la formation des troupes du Roi, tant infanterie que cavalerie » (10 pages et lettre de l'auteur). — « Observations sur quelques manœuvres essentielles » (11 pages). — « Instruction provisoire pour les troupes légères, par M. le marquis de Conflans en 1786 (45 pages). — Instructions relatives à la manœuvre faite à Strasbourg en 1786 (3 pièces). — « Mémoire sur un rassemblement d'infanterie en Artois, et sur sa progression..., » 26 janvier 1786 (19 pages). — « Copie de la lettre écrite par M. le maréchal de Ségur à M^{rs} les mestres de camp des régiments d'infanterie qui sont sur le pied de guerre, » Versailles, 15 août 1786 (imprimé, 6 pages). — « Mémoire sur le prix des façons de l'habillement, de 1785 à 1786, » octobre 1786 (3 pages). — « Observations sur les fournitures faites par la régie de l'habillement des troupes en 1786 » (3 pages). — « Premier mémoire politique de législation militaire, » par Goupy de Morville, commissaire des guerres (43 pages). — « Mémoire sur la marche en colonne » (16 pages). — « Armée de France, » par le chevalier de Keralio (25 pages). — « Réflexions générales sur la formation d'un conseil de guerre » (6 pages). — « Mémoire sur l'organisation des armées » (15 pages). — « Mémoire sur quelques points relatifs à la constitution militaire de France » (69 pages). — « Principes de direction et d'alignement pour la marche en bataille, » par de Boisclairaux, juillet 1787 (4 pages). — « Mémoire sur la question d'habiller l'infanterie, soit tous les deux ans, soit tous les trois, » par Bouthillier, 20 décembre 1787 (11 pages).

XVIII^e siècle. 42 pièces. Carton.

1717 (17). Infanterie et armée en général : organisation et tactique (1787-1788).

Extraits d'un ouvrage de Lloyd (3 pages). — « Résumé de nouveaux moyens d'exécution pour les manœuvres de l'infanterie » (15 pages). — « Vues relatives aux soldats, » envoyé au Conseil de la guerre par le chevalier Ruelle de Belle-Isle, capitaine du génie (18 pages). — « Vue sur le choix des officiers supérieurs des régiments » (14 pages). — « De l'école du soldat » (20 pages). — Autre sous le même titre (43 pages). — « Plan d'une ordonnance d'exercice pour l'infanterie » (52 pages). — Instructions données au régiment de Conti (14 pages). — « Observations sur les évolutions de l'infanterie » (33 pages). —

« Observations sur l'article 1^{er} du projet d'ordonnance générale » (38 pages). — « Ordonnance d'exercice et de manœuvres » (4 parties, 13, 16, 50 et 54 pages). — « Armée française par rang et par brigades, » envoyé au Conseil de la guerre (14 pages). — « Instruction pour les troupes légères relativement au service de campagne, 1788 » (50 pages). — « A messieurs les officiers généraux du Conseil de la guerre » (projet de nouvelle formation des troupes) [12 pages]. — « Observations sur le plan de code présenté au Conseil de la guerre » (3 pages). — « Mémoire abrégé sur l'armée de France..., » par Keralio (21 pages). — Projet d'emplois pour la classe aisée de la bourgeoisie, sous le titre de gardes-drapeaux, étendards et guidons, mars 1788 (3 pages). — Exercice de l'infanterie d'après l'ordonnance du 1^{er} juin 1776, traduit en français et en allemand, avril 1788 (40 pages). — Observations au sujet de l'ordonnance du 20 mai 1788 relative à l'exercice et aux manœuvres de l'infanterie, par le marquis de Bouillé, le comte de Caraman, le duc du Châtelet, le comte d'Haussonville, lieutenants-généraux; le marquis d'Avaray, le marquis de Bouzolz, le baron de Klæckler, le comte de Rabodanges, maréchaux de camp; le baron de Montesquieu, colonel du régiment de Cambresis, le baron de Pontlabbé, le marquis de Rochedragon, colonel du régiment Maréchal-de-Turenne; le comte d'Hamilton, colonel du régiment de Nassau, le chevalier de Boüan, major du régiment de La Fère, Tholosé, major du génie (21 pièces). — Traductions en anglais et en italien des commandements de l'instruction provisoire du 20 mai 1788 concernant l'exercice et les manœuvres de l'infanterie (7 et 7 pages). — « Leçons sur l'instruction des recrues » (57 pages). — Planche représentant des évolutions.

XVIII^e siècle. 43 pièces. Carton.

1713 (18). Infanterie et armée en général : organisation et tactique (1789-1792).

« Mémoire sur les moyens de donner des défenseurs à la patrie sans diminuer le nombre des cultivateurs et d'empêcher la désertion..., » par de Villeneuve, ancien officier d'artillerie (23 pages). — « Mémoire sur la nouvelle constitution de l'armée » (5 pages). — « Nouvelle constitution proposée pour l'infanterie française » (42 pages). — « Constitution militaire proposée par M. de Loyauté, ancien ins-

pecteur général de l'artillerie des États de Virginie » (18 pages). — « Projet pour un dépôt d'orphelins militaires et une manufacture (de draps) à Vaudrevange, près de Sarrelouis » (27 pages). — « A Nos Seigneurs les représentants français à l'Assemblée nationale » (Composition et solde d'une armée de 160 000 combattants), par Armand de Chapt de Rastignac (48 pages). — Mémoire pour proposer au ministre une dépense d'effets à fournir au régiment de Vexin, janvier 1789 (une page). — « Observations sur la marche de bataille, février 1789 » (6 pages). — « Mémoire concernant la nouvelle constitution que l'on pourrait donner aux troupes... » par Morel, chevalier de Saint-Louis, 24 février 1789 (20 pages). — Certificat de lieutenant en second (régiment de Bresse), 23 mars 1789 (2 pièces). — Lettre concernant un cas d'indiscipline, 10 juin 1789 (une page). — « Préceptes généraux sur la petite guerre, ou manuel de l'officier de troupes légères, » par le baron Du Portal, colonel attaché au corps des dragons, 5 juillet 1789 (40 pages). — Adresses des garnisons et régiments d'infanterie suivants à l'Assemblée Nationale, septembre-octobre 1789 : Aunis, Auvergne, Royal-Auvergne, Barrois, Forez, Languedoc, Limousin, Maine, Normandie, Provence, Rohan-Soubise, Vivarais, garnison de Lille (22 pièces). — « Projet d'organisation militaire, » par la Barolière, lieutenant-colonel des chasseurs de Lorraine (25 pages et lettre d'envoi du 1^{er} septembre 1789). — Mémoire sur les différentes parties de la constitution militaire, par Marrot de la Gassotière, lieutenant au régiment de Beaujolais, 12 septembre 1789 (33 pages). — « Mémoire sur quelques parties de la constitution militaire, » par de Feulint, capitaine au corps royal du génie (19 pages et lettre de l'auteur du 25 septembre 1789). — « Observations sur le régime et la constitution militaires, » par le comte de Ruault, lieutenant-colonel commandant les chasseurs Cantabres (2 exemplaires, 21 et 31 pages, avec deux lettres de l'auteur, 30 septembre et 20 octobre 1789). — « Vues patriotiques relatives aux soldats et à la guerre, » par le chevalier Ruel de Belleisle, capitaine du génie, 2 octobre 1789 (15 pages et lettre de l'auteur). — « Projet d'ordonnance pour la constitution de l'infanterie française, » par de Vedel, capitaine au régiment du Maine, 27 octobre 1789 (16 pages et lettre de l'auteur) — « Mémoire sur une nouvelle organisation des troupes... » par de La Courcière, ancien officier (26 pages et lettre de l'auteur du 16 novembre 1789). — Mémoire sur l'organisation de l'armée, par Nicolas,

30 novembre 1789 (8 pages). — « Observations militaires intéressantes pour la constitution présente » (35 pages). — « Aperçu relatif aux troupes » (8 pages). — « Principes généraux sur la constitution militaire... » (8 pages). — « Mémoire à l'Assemblée nationale sur l'organisation de l'armée, » par de La Tour du Pin, ministre de la guerre, 1790 (17 pages). — « Idées sur la meilleure constitution à donner à l'armée » (6 pages). — « Le Roi ayant désiré... » (Sur l'organisation militaire) [6 pages]. — « Mémoire sur l'organisation de l'armée française » (23 pages). — « Messieurs, je n'ai que peu d'observations à vous présenter... » (Organisation militaire) [3 pages]. — « Dès qu'une nation s'est formée... » (discipline) [3 pages]. — Mémoire sur la formation des brigades et l'emplacement des troupes (une et 3 pages). — « Observations sur le projet donné pour la nouvelle formation de l'armée » (3 pages). — « Idées générales sur la formation de l'armée de France » (7 pages). — Mémoire relatif aux moyens d'établir une bonne constitution militaire, par le baron Louis de Valier, lieutenant en premier au régiment d'infanterie de la Reine (11 pages). — « Projet militaire » et « Continuation du projet militaire, » 12 et 20 janvier 1790 (10 et 23 pages). — 1° « Quelques réflexions intéressantes au sujet du plan d'organisation de l'armée... » (64 pages); 2° « notes qui méritent d'être examinées par l'illustre Assemblée nationale et observations intéressantes au sujet de la feuille intitulée *l'Ami du peuple...*, » par Labrousse, capitaine d'infanterie (15 pages et lettre de l'auteur, datée du 16 janvier 1790). — « Mémoire adressé à Monsieur le comte de La Tour du Pin, par M. le comte de Jumilhac, relativement aux majors en second et aux lieutenants-colonels, » 18 janvier 1790 (5 pages). — « Armée française, » par Givaudan, 21 janvier 1790 (24 pages, lettre de l'auteur et tableau). — « Observations sur quelques manœuvres et sur l'éducation des troupes légères, » par le comte de Ruault, lieutenant-colonel, commandant les chasseurs Cantabres, 25 janvier 1790 (7 pages). — « Vœux militaires, » par Desdorides, lieutenant de Roi (7 pages et lettre de l'auteur, datée du 9 février 1790). — Mémoire adressé au Roi sur l'organisation de l'armée (29 pages). — Plan de formation et de solde de l'infanterie française, par Pinel, sergent au régiment de Dauphin, 7 mars 1790 (13 pages). — Projets de règlement et d'instruction sur le service du corps des chasseurs arquebusiers, par de Goerduck (114 pages). — « Causes de la décadence de l'esprit militaire et projet d'une consti-

tution pour le rétablir, » par de Serviez, capitaine au régiment Royal-Roussillon, 15 avril 1790 (7 pages et lettre d'envoi). — « Projet militaire ayant pour but la refonte générale de l'armée existante..., » par d'Avrainville, capitaine au régiment de Forez, 16 avril 1790 (25 pages et lettres de l'auteur). — « Projet de décret sur l'organisation de l'armée française, » par Du Buat, lieutenant de Roi à Condé, 1^{er} mai 1790 (4 pages et lettre de l'auteur). — « Observations sur la constitution militaire, » par le comte de Robien, major du génie, 8 juin 1790 (4 pages). — Fragment d'un traité de tactique, par Guyenet de Montverd, commandant la garde nationale de Lagnieu (en Bugey) (4 feuillets, y compris lettre de l'auteur du 11 août 1790). — « Mémoire militaire et patriotique, » par Roullin de Launay, brigadier des armées du Roy (21 pages et lettre de l'auteur, 19 août 1790). — « Quelques réflexions sur l'armée, » par de Toulangeon, commandant les troupes en Franche-Comté, 29 novembre 1790 (15 pages). — « Séance du vendredi 24 décembre 1790 » (Comité militaire) [une page]. — « Plan de constitution de l'infanterie française » (8 pages). Rapport du Comité de constitution à l'Assemblée nationale, sur le service intérieur, les tribunaux et le recrutement (13 pages). — Observations sur les inconvénients de l'établissement des garnisons sur les frontières (7 pages). — « Mémoire en forme de projet pour la création d'une armée de cent mille hommes, » par Plenotte, ci-devant capitaine de la compagnie de l'arquebuse de Mézières (16 pages). — « Observation sur le plan d'organisation de l'armée arrêté par le Roi, le 7 juillet » (une et 4 pages). — « Extraits des lois et règlements concernant les aides de camp, » 1790-1791 (4 pages). — « Le mal et le remède, ou organisation militaire pour les troupes françaises, » par Du Puy-Lauron, lieutenant-colonel d'infanterie (9 pages). — Considérations sur diverses parties de la tactique et de l'art militaire, par un ancien officier des Volontaires du Hainaut (68 pages et 3 tableaux).

XVIII^e siècle. 104 pièces. Carton.

1719 (19). Infanterie et armée en général : organisation et tactique. (Papiers Castries.)

Notes de M. de Castries, ou portant des corrections de sa main, sur l'organisation, la tactique et les manœuvres de l'infanterie, depuis 1763. (Une pièce relative à la cavalerie.)

XVIII^e siècle. 52 pièces.

1720 (20). Infanterie et armée en général : organisation et tactique. (Papiers Bourcet, La Rozière, Jarry, etc.)

Travaux du marquis de La Rozière : 1° « De la guerre défensive en général... De la guerre offensive, et particulièrement de la manière de bien établir l'état de la guerre, quelle en est la méthode... » (29 pages), 2° « De la guerre de montagnes » (99 pages), 3° « Observations sur les différentes actions de la guerre » (101 pages), 4° « Instruction sur les reconnaissances, » le choix des camps, les marches, les fourrages (76 pages). — « Extrait en forme de prospectus d'un ouvrage de tactique intitulé : *Théorie des évolutions de l'infanterie* (provenant des papiers de l'émigré Miran) (35 pages et planches). — Essai sur l'art militaire (78 pages). — « Modèle d'un projet véritable de plusieurs marches d'armées exécutées en Italie ou en Provence pour servir de règle à des apprentis aides-maréchaux généraux des logis d'armée » (16 pages). — « Mémoire militaire de M. Bourcet sur les reconnaissances, les marches, les positions, les postes, les subsistances, les projets de guerre et plans de campagne » (44 pages). — Ordres rond, carré, croisé (une liasse.) — « Mémoire relatif à l'établissement d'une école de guerre et à quelques parties de la constitution des armées prussiennes » (il est en outre question dans ce mémoire de l'artillerie volante, de l'usage des cartes, des fortifications et de la défense des places), par Jarry (143 pages). — Tactique démontrée (6 liasses).

XVIII^e siècle. 16 pièces. Carton.

1721 (21). Infanterie et armée en général : organisation et tactique, 1756-1791. (Troupes légères.)

Note sur les fusiliers de montagne (une et 3 pages). — Mémoire sur les troupes légères, adressé au comte d'Argenson, par de Beyerlé (13 pages). — « État général au sujet des compagnies franches » (21 pages). — Des troupes légères, par d'Authville (6 feuillets). — « Mémoire sur la nécessité de créer en France des corps nombreux de troupes légères » (6 pages). — « Idée de troupes légères » (7 et 11 pages). — « Projet d'établissement d'une compagnie sous le titre : Compagnie franche des chevaliers comtois » (10 pages). — « Projet pour établir une compagnie franche... » par le chevalier de Larminat, ancien capitaine d'infanterie (5 pages). — « Mémoire sur la formation d'un nouveau corps de troupes légères... » par le marquis de Monta-

lembert, septembre 1756 (12 pages). — Autre mémoire sous le même titre, par le même auteur, octobre 1756 (22 pages). — « Mémoire sur les troupes légères, » par Scouaud (177 pages et lettre d'envoi au ministre, 8 octobre 1756). — « Observation touchant les troupes légères allemandes. » (10 pages). — « Mémoire sur la formation des légions » (7 pages). — Mémoire, par le marquis de Chamborant, colonel du régiment de La Marche, 25 septembre 1758 (10 pages). — 5 mémoires, dont un double, sur la formation d'une légion wallonne (10, 16, 17, 24 et 28 pages). — « Mémoire concernant la formation des troupes légères, » par Turpin de Crissé (6 pages). — « Mémoire sur le rang des troupes légères » (2 pages). — « Mémoire sur les troupes légères » (37 pages). — Mémoire (Légion royale), par le comte de Coigny (une page). — « Essai sur le militaire de France, » par Meissonier de Valcroissant, 26 février 1766 (31 pages). — Mémoire sur la tactique de l'infanterie légère en campagne (97 pages et 6 planches). — « Mémoire pour la légion corse » (10 pages). — Mémoire (légion corse) (2 et 3 pages). — Observations sur l'instruction pour régler provisoirement l'exercice des troupes légères (2 exemplaires, 8 et 10 pages). — « Mémoire sur les chasseurs de l'infanterie, » par Hallot, major du régiment du comte de Provence (6 pages). — « Mémoire sur les troupes légères, » par le marquis d'Arcambal, commandant la légion corse (8 pages). — Drummond de Melfort au marquis de Monteynard, ministre de la guerre (organisation des troupes légères), 1^{er} avril 1773 (8 pages). — Lettre du marquis de Guenand, lieutenant-colonel réformé de dragons (légion liégeoise), 8 août 1773 (3 pages). — « Mémoire pour les troupes légères, » par Laval de Garnier, lieutenant de dragons dans la légion de Condé (17 pages). — « De l'utilité des troupes légères » (55 pages). — « De l'utilité des troupes légères et de leur composition en temps de guerre, » par le marquis de Jaucourt (2 exemplaires avec variantes, 15 et 16 pages). — « Observations sur les légions, » par Du Blaisel, ancien lieutenant-colonel de troupes légères (4 pages). — Lettre de M. de Valcroissant au ministre de la guerre, 29 juillet 1776 (4 pages). — « Mémoire pour la levée d'un régiment de troupes légères... » par le marquis de Chennevières (3 pages). — Mémoire sur les troupes légères, par Valcroissant, 3 février 1778 (9 pages). — « Considérations sur les troupes légères, » par de Saint-Martin, lieutenant de la légion de Soubise, 14 mars 1778 (10 pages). — Note sur les troupes légères, par

Dreux-Constant, ancien capitaine d'infanterie, 5 septembre 1778 (5 pages). — « Projet de création de légions, » par Marchand de Villonne (11 feuillets et lettre de l'auteur, 29 octobre 1778). — « Mémoire relatif à la cavalerie des légions..., » par de Melfort (14 pages). — « Réflexions sur les légions » (7 feuillets). — « Mémoire sur les troupes légères, » par Le Breton Deschapelles, lieutenant-colonel (3 pages). — « Composition de douze corps de chasseurs tant à pied qu'à cheval, » par d'Aucler, capitaine au bataillon des chasseurs bretons (11 pages). — Lettre au ministre (projet de formation de 4 compagnies de fusiliers de montagne en Provence), 7 février 1789 (2 pages, et note, 2 pages). — Mémoire sur la formation des chasseurs à pied, par de Goerduck, officier au régiment Royal-Liégeois (4 pages) et 2 notes relatives au même objet, dont l'une, du 21 février 1789, est signée Puysegur et Schomberg (7 et 10 pages). — « Instruction analogue à la formation et au service des compagnies franches... » (5 pages). — « Projet de formation d'un bataillon de chasseurs à pied pour la garde du Rhin, » par Kœbelé, chef d'escadron au régiment d'Esterhazy, janvier 1790 (10 pages). — Lettre à l'Assemblée nationale, par le maréchal de camp Valcroissant, 5 janvier 1791 (2 pages). — « Est-il conséquent que les régiments de chasseurs aient des chasseurs à pied? », par de Frimont (2 pages). — « Observations relatives aux douze bataillons de chasseurs, » par le même, 2 mars 1791 (3 pages). — « Observations que le soussigné présente... au sujet de l'organisation des bataillons de chasseurs, » par Goerduck, 2 mars 1791 (7 pages). — « Observations relatives au projet de former en corps de chasseurs les douze bataillons d'infanterie légère, » par le comte de Bouillé, 2 mars 1791 (7 pages avec lettre d'envoi). — « Essai sur une instruction particulière sur les régiments d'hussards et de chasseurs, » par La Barolière (16 pages et lettre de l'auteur, 11 mars 1791). — « Projet pour la formation de huit légions pour la sûreté des armées françaises, » par Deromé, officier général (7 pages). — « Mémoire sur l'utilité d'une école de fusil en France pour instruire un corps de chasseurs » (11 pages).

XVIII^e siècle. 70 pièces. Carton.

1722 (22). Infanterie et armée en général : organisation et tactique; 1^o Troupes étrangères, 2^o Troupes allemandes, 3^o Régiments

irlandais, 4^e Régiments suisses, 5^e Troupes de la marine (17^e et 18^e siècles).

1^o 2 capitulations pour la levée de régiments étrangers, 4 avril, 27 août 1674 (2 et 3 pages). — Observation au sujet du recrutement des régiments étrangers (3 pages). — État nominatif des étrangers servant dans les différentes légions (6 feuillets). — Projet d'ordonnance concernant les recrues, les congés des régiments d'infanterie allemande, italienne et irlandaise, janvier 1763 (22 pages). — « Projet de la composition et du traitement des régiments d'infanterie étrangère » (3 feuillets). — Lettre du baron de Vittinghoff, 10 octobre 1771, sur l'avancement des officiers (8 pages). — Mémoires relatifs au recrutement des régiments étrangers et particulièrement des régiments allemands, ayant fait partie originairement de la collection Langeron et provenant du général Mellinet (1 cahier de 132 pages). — Mémoire sur l'utilité de la levée d'une légion parmi les Grecs de l'Archipel et de la Morée (3 pages). — Tableaux indiquant la composition de l'infanterie française et étrangère aux époques de 1761, 1762, 1771, 1775 et 1776 (5 pages). — Lettre du baron de Salis-Marschlins, datée de Palerme, 10 juillet 1788, et relative à divers projets d'ordonnances (8 pages). — 3 mémoires relatifs au régiment de Bouillon, dont 1 du duc de Bouillon et 2 de M. d'Helmstatt, colonel-lieutenant, 1^{er} avril 1789 (2, 3 et 7 pages). — « Rêve militaire sur la formation de l'infanterie française et étrangère » (9 pages).

2^o « Projet pour la levée d'un régiment dragon, de nation allemande... » (4 pages). — « Remarques sur l'augmentation que Sa Majesté vient d'ordonner dans ses régiments d'infanterie allemande » (7 pages). — 2 lettres de Belle-Isle sur les régiments allemands, 6 et 27 novembre 1733 (3 et 8 pages). — Mémoire et lettres, signés Lenck, sur le régiment de ce nom, 8 décembre 1733-3 mars 1734 (4 pièces). — Note sur une nouvelle constitution à donner aux régiments allemands (3 pages). — « Mémoire contenant les motifs qui doivent faire conserver les régiments lorrains sur le pied proposé, » par le maréchal de Belle-Isle (6 pages). — « Par un mémoire fort détaillé... » (troupes allemandes), février 1750 (9 pages). — « Mémoire sur l'infanterie allemande concernant un établissement de recrues » (6 pages). — « Plan de formation d'un régiment d'infanterie et d'un régiment de cavalerie... » pour le maréchal duc de Belle-Isle (3 pages). — « Mémoire sur les recrues de l'infanterie alle-

mande et irlandaise... » (7 pages). — Observations de M. de Surlaville sur l'ordonnance concernant les recrues de l'infanterie allemande (3 pièces). — « Mémoire sur l'état des officiers subalternes dans les régiments d'infanterie allemande..., » par Théodore Colle, lieutenant au régiment Royal-Bavière (12 pages, lettre de l'auteur, datée du 11 juillet 1764, et 2 annexes). — « Observations sur le projet de M. le baron de Wurmser » (12 pages). — « Projet d'une instruction générale concernant les établissements de recrues... » (21 pages). — « Dépense de la masse des recrues des régiments allemands... » et dépense des officiers (une et une page). — 2 mémoires sur le recrutement des régiments allemands (4 et 6 pages). — « Mémoire concernant les changements à faire dans les 16 régiments allemands et étrangers... » (13 pages). — Mémoires, notes, carte, projets d'instruction et d'ordonnance, lettres du ministre, du comte de Scallier, relatifs à l'établissement d'un dépôt de recrues pour le régiment Royal-Bavière, 1773-1778 (21 pièces). — Mémoire du comte de Wittgenstein, colonel en second du régiment d'Anhalt (recrutement) [4 pages]. — « Mémoire sur les raisons qui ont déterminé M. le marquis de Monteynard et M. le duc d'Aiguillon d'admettre dans la nouvelle formation des régiments allemands un quart... » de sujets du Roi (6 pages et lettre du comte de Scallier, datée du 14 octobre 1774). — Tableau représentant la masse des recrues des sept régiments allemands. — Augmentations de traitement à proposer pour les officiers des corps allemands (1 tableau). — « Extraits des différents mémoires, tant militaires que politiques, remis en différents temps aux départements de la guerre et des affaires étrangères, qui ont pour objet les recrutements que l'on se propose de faire en Empire... » (29 pages). — Note sur la levée d'un régiment d'arquebusiers en Allemagne (4 pages). — « Mémoire sur les régiments allemands » (3 pages). — « Mémoire concernant le recrutement dans l'empire pour les régiments allemands » (34 pages). — « Moyens pour mettre les huit régiments allemands au service du roi sur un pied solide..., » par le baron de Vittinghoff, 21 janvier 1779 (6 pages). — Tableau et notes concernant un projet du comte de Wittgenstein relatif au recrutement des régiments allemands dans l'Empire (4 pièces). — « Prospectus pour la levée d'un corps de 580 chasseurs allemands pour le service de France, » par le comte de Wartensleben (7 pages). — Projet de levée de troupes allemandes, par le prince de Limbourg-Styrum (7 pages).

— Mémoire sur le recrutement du régiment de Salm-Salm, par le prince de Salm-Salm (5 pages). — « Note concernant les régiments allemands au service de France, » par M. de Phefell (20 pages). — Mémoire sur les prérogatives du régiment d'infanterie allemande (une page). — « J'ai tâché d'établir dans mon mémoire... » (recrutement) [3 pages]. — « J'ai cru pouvoir affirmer dans le mémoire que j'ai soumis au Conseil de la guerre... » (recrutement) [4 pages]. — « Produit du traitement des 16 bataillons d'infanterie allemande... » (1 tableau). — Mémoire (traitement des colonels commandants) (2 exemplaires avec variantes, 3 et 3 pages).

3° « Mémoire concernant les régiments irlandais, » par milord Clare, 1751-1752 (10 pages et 2 pièces annexes). — « Observations du comte de Serrant à monsieur le comte de Saint-Germain » (régiment irlandais de Walsh) [3 pages].

4° Certificat de C. Le Blanc, secrétaire d'État, au sujet du privilège des troupes suisses relativement à la justice militaire (une page). — Lettre du comte d'Argenson (service des capitaines dans les régiments suisses), Versailles, 14 décembre 1750 (une page). — « Mémoire sur la cause de la faiblesse des compagnies suisses... » par Monconseil, 12 octobre 1753 (5 pages et pièce annexe). — « Mémoire par lequel on a l'honneur de proposer au Roi les changements que l'on croit nécessaires de faire dans la constitution du service des Suisses... » (56 pages). — « Mémoire sur les troupes suisses, » adressé au Conseil de la guerre, 3 octobre 1789 (33 pages).

5° Mémoires, instructions, notes, lettres, du marquis d'Autichamp, de M. de Behague, de M. de La Voute, au sujet de l'administration, du recrutement, de l'habillement, de l'équipement des troupes de la marine et des colonies, aux rang et prérogatives des brigadiers d'infanterie attachés à ces troupes, aux causes de la mortalité dans les dites troupes, datant de la seconde moitié du 18^e siècle (23 pièces).

XVIII^e siècle. 119 pièces. Carton.

1725 (23). Infanterie et armée en général : organisation et tactique. (Pièces non datées, XVIII^e siècle.)

Mémoires et projets relatifs à l'organisation, l'administration, au recrutement, à l'avancement, aux appointements, à la solde, aux semestres et revues, et notamment à une répartition des troupes en divisions, à

l'autorité des officiers généraux dans les affaires civiles, aux droits des gouverneurs et lieutenants-généraux des armées dans les provinces (par M. de Castries), à la supériorité de rang que la Convention de Vienne attribue aux officiers généraux allemands sur les officiers généraux français (par M. de Wurmser), aux tribunaux militaires, à la création d'un Conseil militaire, à une ordonnance pour servir d'instruction aux inspecteurs-généraux d'infanterie, aux colonels-lieutenants et mestres de camp-lieutenants, à l'importance du choix des colonels, à l'utilité de la résidence des officiers supérieurs à leurs corps, à la nomination aux grades de colonel et de major, aux commissions de colonel (particulièrement pour les officiers irlandais et écossais), à l'amélioration du sort de l'officier, à la création de billets à vue et de billets à terme destinés à améliorer l'état de l'officier et payés par une caisse militaire alimentée au moyen de versements faits par les officiers, à un projet d'une institution analogue au bénéfice des soldats, à un projet de marques distinctives pour les officiers, d'un ordre militaire en faveur des soldats, aux dispositions arrêtées par le Roi relativement à l'attribution de la croix de Saint-Louis; auteurs : M. de Castries, le marquis de Narbonne, le comte de Rochambeau, le baron de Traverse, le comte de Vaux, Duverger, aide-major, au régiment de Champagne (80 pièces).

Mémoires sur l'exercice, les évolutions, les manœuvres, le service journalier et le service en campagne (29 pièces).

Observations et examen critique des différents titres et articles composant le *Code militaire ou compilation des ordonnances des Rois de France concernant les gens de guerre*, par Briquet (publié en 1728, 3 volumes) : travail incomplet; les titres examinés sont les 1 à 5, 9, 11, 13 à 16, 18, 19, 25, 28 à 30, 36, 48, 50 à 58, 61, 63, 75, 77, 78, 80, 83 à 86, 89, 91, 92, 94 à 96, 101, 102, 107, 113; en plus, « Observations qui n'ont rapport à aucun titre du Code militaire » (2 pièces). [En tout : une liasse.]

XVIII^e siècle. 110 pièces. Carton.

1724 (24). Infanterie et armée en général : organisation et tactique. (Pièces doubles.)

Doubles de manuscrits précédemment catalogués.

XVIII^e siècle. 57 pièces. Carton.

1725 (25). Cavalerie : 1^o Organisation, 2^o Administration, 3^o Inspections et revues (1646-1790).

1^o M. de Villars, lieutenant-général, au ministre (sur l'organisation), 31 octobre 1701 (11 pages). — Recherches et copies de documents relatifs aux mestres de camp généraux de la cavalerie, de 1646 à 1714 (6 pages). — Projet d'augmentation de la cavalerie, 1733 (4 pièces). — Note sur les prérogatives du général de la cavalerie au sujet du commandement, février 1742 (2 pages). — « Projet d'un plan de réforme pour la cavalerie, » par le chevalier de Chabo (26 pages et lettre d'envoi du maréchal de Belle-Isle, 10 août 1748). — « Projet pour... tenir continuellement ensemble les régiments de cavalerie sur le pied qu'ils sont aujourd'hui, 1753, » par d'Obenheim (2 pages). — « Maximes pour rendre la cavalerie française supérieure à l'étrangère..., » par Filhol, capitaine au régiment de Noailles-Cavalerie (2 exemplaires, 7 pages chacun, et lettre d'envoi du 8 août 1753). — « Observations d'un zélé citoyen » (11 et 15 pages). — « Réflexions d'un ancien militaire » (11 pages). — « Mémoire concernant quelques opérations dont l'exécution paraît aussi importante que nécessaire à la paix, » 1757 (22 pages). — « Observations sur différentes parties concernant la cavalerie, » par le marquis de Castries, 1757 (7 pages). — « Mémoire sur les lieutenants de cavalerie, les sergents et les maréchaux des logis de la cavalerie et des dragons, » par de Fumeron (5 pages), avec « Observations..., » juin 1759 (7 pages). — « Mémoire, » 21 janvier 1760 (6 pages). — « Projet de règlement..., » 1760 (5 pages). — Note du comte de Graville, 12 mai 1760 (une page). — Lettre du marquis de Poyanne sur l'élection des maréchaux des logis et fourriers, 17 juillet 1760 (4 pages et note). — « Mémoire » (désordre dans les finances des régiments), 30 octobre 1760 (6 pages). — « Mémoire » sur la composition de la cavalerie, par Dumesnil, 21 mars 1761 (10 pages). — Lettre du prince de Beauvau au duc de Choiseul, 26 juin 1761 (8 pages). — « Le Roy a actuellement sur pied 33 régiments de cavalerie... », et « Opération de la réforme... », 4 novembre 1762 (1 cahier, 16 pages). — « Observations sur la nouvelle composition..., » par M. de Vogué, septembre 1764 (11 pages et note). — Mémoire sur la nouvelle composition, par le marquis de Saint-Sauveur, 1^{er} octobre 1764 (23 pages). — Lettre du duc de Choiseul (obligation pour les dragons d'ôter leurs casques à l'église), 11 mars 1765 (une page). — « Sur la composition proposée pour porter les

régiments de 8 à 12 compagnies, » par le marquis de Castries, 25 juillet 1771 (5 pages, et lettre du même, même date). — « Organisation de la cavalerie de 1636 à 1773... » (4 pages). — « Mémoire sur la composition, administration, tenue et discipline de la cavalerie..., » par le marquis de Mailly, mestre de camp du régiment Royal-Pologne, 1774 (51 pages). — 2 lettres et une note relatives à l'assemblée des inspecteurs de cavalerie, 7 mars, 2 et 14 avril 1774. — Comparaison entre l'organisation de 1772 et celle antérieure, 20 mars 1774 (24 pages, et note, 2 pages). — Observations du comte de Mailly sur la nouvelle formation de la cavalerie, 1774 (2 pièces, 6 et 8 pages). — Lettre datée de Versailles, 4 mars 1775 (4 pages). — « Délibérations à la pluralité des voix dans l'assemblée des inspecteurs sur plusieurs objets concernant la cavalerie et les dragons, du 10 mars 1775, » certifié par M. de Poyanne (28 pages). — Lettre du même, 4 mai 1775 (3 pages). — État des régiments qui ont pris l'attache du mestre de camp général et de ceux qui ne l'ont pas prise, 1775 (une page). — Lettre du marquis de Lambert, 22 septembre 1775, (6 pages). — « Recueil d'idées et d'observations sur la cavalerie, » par Mervan, porte-étendard au régiment de Royal-Picardie (17 pages et lettre de l'auteur, 4 septembre 1777). — « Supplément aux réflexions du s^r de Bomé sur la composition de la cavalerie française, » 18 novembre 1777 (3 pages). — « Mémoire sur l'état actuel de la cavalerie, » par le comte de..., capitaine au régiment de monseigneur le comte d'Artois, cavalerie, » 26 janvier 1778 (17 pages). — « Mémoire sur la cavalerie et autres troupes à cheval, » par le comte de Chabo (8 pages et note du 17 novembre 1778). — « Mémoire sur les troupes à cheval, » par le marquis d'Autichamp, maréchal de camp (3 pages et lettre du 8 juillet 1783). — « Réflexions sur la situation de la cavalerie, » 1^{er} octobre 1787 (9 pages). — « Mémoire » sur les troupes à cheval pouvant être appelées à marcher, octobre 1787 (6 pages). — Projet de réforme, 22 novembre 1787 (1 tableau). — Composition actuelle des troupes à cheval, 1787 (1 tableau). — « Mémoire relatif à la nomination aux emplois et à la formation d'un régiment de cavalerie, » par le comte de Venevelles, 2 mars 1790 (19 pages). — Organisation de la cavalerie à diverses époques (2 exemplaires, 2 et 3 pages).

2^o « Projet de M. le marquis d'Escouloubre sur la cavalerie, » 4 décembre 1760 (4 pages). — 3 états relatifs aux appointements,

1761. — « Mémoire sur la cavalerie, » 30 juillet 1763 (minute et mise au net, 10 et 11 pages). — « Mémoire concernant la cavalerie » (solde), par Surlaville, 30 janvier 1764 (7 pages). — Observation sur l'ordonnance concernant les masses; du 20 mars 1764 (7 pages). Mémoires du marquis de Castries sur la liquidation des dettes et sur la manutention des régiments de cavalerie, 1769-1771 (6 pièces). — Copies de lettres concernant les fourrages du régiment Royal-Pologne, 5 décembre 1769 (3 pages). — « Observations sur la manutention de la cavalerie, » par le marquis de Vogué, 1771 (8 pages). — Instructions relatives à l'administration des régiments de cavalerie, juin 1772 (3 pages). — Mémoires, lettres (du marquis de Castries), notes, etc., relatifs aux appointements des officiers de cavalerie, et notamment des mestres de camp et capitaines, 1772 (20 pièces).

3° Instructions pour les inspecteurs de cavalerie, opinion des inspecteurs sur le « remplacement » des lieutenants de cavalerie et de dragons, rapports sur les inspections, livrets de revue et états de situation des régiments suivants : Artois, Chartres, Clermont-Prince, Dauphin, la Reine, Orléans, Royal-Allemand, Royal-Cravates, Royal-Lorraine, Royal-Navarre et Royal-Pologne; noms des inspecteurs : le marquis de S^t-Sauveur, le vicomte de Sarsfield, 1714-1773 (11 pièces).

XVIII^e siècle. 111 pièces. Carton.

1726 (26). Cavalerie : organisation 1° Cavalerie légère et hussards, 2° Dragons, 3° Carabiniers, 4° Corps spéciaux, 5° Fourrages, 6° Remonte, 7° Hygiène des chevaux, 8° Historique de la cavalerie.

1° « Ordre que le Roy veut estre tenu et suivy pour le rang des compagnies de sa cavalerie légère... » 17 février 1629 (3 pages). — « Mémoire historique sur les hussards, » 13 novembre 1755 (6 pages). — « Mémoire sur les régiments de hussards, » 1772 (13 pages). — Délibération par laquelle les mestres de camp des quatre régiments de hussards s'engagent à ne proposer aux emplois d'officier que des sujets nés étrangers, Alsaciens ou Lorrains allemands, 1^{er} septembre 1776 (2 pages). — « Instructions pour les hussards, relativement à la guerre, » 1788 (79 pages).

2° Ordonnance du Roi pour régler le service des dragons avec la cavalerie, 1^{er} mai 1708 (4 pages). — « Mémoire sur les dragons pour en rendre les régiments plus forts..., » décembre 1731 (4 pages). —

Lettre du ministre d'Angervilliers (envoi d'une ordonnance établissant un 3^e officier dans les compagnies des premiers régiments de la cavalerie et des dragons), 3 novembre 1732 (une page). — Modèles d'états destinés à constater le non complet, janvier 1762 (4 pièces). — Questions soumises par le major du régiment de Chapt-Dragons relativement à l'entretien, avril 1763 (2 pièces). — « Mémoire sur la cavalerie » et les dragons, juin 1772 (20 pages). — Mémoire sur la nomination aux places de capitaine-commandant, 31 mars 1775 (3 pages). — « Mémoire concernant les dragons et les chasseurs, » par Beauregard, lieutenant-colonel du 2^e régiment de chasseurs (1780) [7 pages et 2 pièces annexes]. — Ordre de service pour les deux compagnies du Puy-en-Velay, par le vicomte de Gaucourt, lieutenant-colonel du régiment de Boufflers, 7 novembre 1780 (2 pages). — « Mémoire sur l'entretien d'un régiment de dragons » (16 pages). — « Observations sur les troupes à cheval de la garnison de Metz, » juillet 1787 (6 pages). — « Mémoire sur la formation d'un corps de dragons nationaux..., » par Beysser, lieutenant-colonel de dragons (imprimé de 8 pages, avec 1 tableau et une lettre de l'auteur, 1791).

3^e Lettre de Louvois au duc de Luxembourg, 22 mai 1691 (12 pages). — « Abus à réprimer dans le corps des carabiniers et moyens d'y remédier, » avec corrections de M. de Castries, 1754 (9 pages, et observations, 2 pages). — Mémoire sur l'entretien de la cavalerie (2 pages). — « Projet de supplément à l'ordonnance du 13 février dernier concernant le régiment des carabiniers de Monsieur, » avec apostille de la main de Monsieur, 1776 (31 pages et un état).

4^e « Création des vétérans à cheval, proposée par le marquis de la Tournelle en juin 1773 » (22 pages). — « Mémoire concernant le sixième corps de cheveau-légers, » par Morel, chevalier de Saint-Louis (8 pages et un état des services de l'auteur).

5^e État des rations de fourrages pour les officiers tant d'infanterie que de cavalerie, 1757 (17 pages). — « Observations sur le règlement du 25 mars 1763 concernant les fourrages... » (6 pages). — Correspondance relative à une demande du comte de Ségur tendant à obtenir pour son régiment le remboursement du prix de rations de fourrages consommées par les chevaux de remonte, 1787-1788 (8 pièces).

6^e Instruction au comte Du Luc, inspecteur général de cavalerie,

3 juillet 1759 (5 pages). — « Observations sur la couleur des chevaux, 1760 (4 pages). — « Observations sur la remonte de la cavalerie française, » par M. de S^{te}-Rheuse, 1771 (6 pages). — « Projet pour faciliter les remontes..., » par le marquis de Coupigny, 6 avril 1774 (12 pages). — « Mémoire sur les remontes et les recrues..., » par Dubuysson, capitaine au régiment de Noailles, 28 avril 1775 (12 pages). — Deux états des chevaux d'un escadron et des places de fourrage (gendarmérie), 1778. — « Observations du second comité sur les deux mémoires qui traitent des remontes..., » mars 1784 (4 pages). — « Mémoire sur les remontes, » 1787 (24 pages). — « Mémoire sur les remontes à faire en Normandie, » par de Boisdeffre, major du régiment de Bourgogne-Cavalerie, » 22 février 1788 (8 pages). — Remonte du régiment de Bourbon, » 1788 (3 pièces). — « Rapport au Conseil de la guerre » (remonte des carabiniers), par M. d'Autichamp, 18 février 1789 (3 pages et 2 annexes). — « Revue des chevaux des vivres, » 1789 (une lettre et un état). — Remonte du régiment de la Reine-Dragons, 1789 (un mémoire et une lettre). — « Mémoire sur la remonte des troupes à cheval, » 1790 (13 pages, et annexe, 3 pages). — « Essai sur la manière d'avoir des chevaux propres à monter la cavalerie et les dragons dans plusieurs provinces de France, » par Collot, aide-maréchal général des logis des armées, 20 juin 1790 (19 pages). — « Compte rendu d'un mémoire du chef d'escadron Guerpel, de Lauzun-Hussards, » 2 septembre 1790 (2 pages). — Bordereau des documents relatifs à la remonte générale existant aux Archives départementales d'Indre-et-Loire.

7° Circulaire aux intendants, 11 juin 1730 (sur la morve) et Mémoire d'un remède (une et 3 pages). — « Remède pour guérir les chevaux morveux..., » par A. Michalon, maréchal, 8 août 1730 (3 pages). — « Instruction concernant les chevaux morveux..., » par Tiron, 1740 (16 pages). — « Mémoire sur la morve » (4 pages).

8° Extraits de documents et d'ouvrages relatifs à l'histoire de l'organisation de la cavalerie (une liasse).

XVIII^e siècle. 74 pièces. Carton.

1727 (27). Cavalerie et organisation (pièces sans date, I).

Mémoires, la plupart sans nom d'auteur, contenant des vues générales ou embrassant l'ensemble des questions relatives à l'organisation,

à l'administration de la cavalerie, quelques-uns se rapportant aux inconvénients qui résultent de la multiplicité des colonels, au choix des capitaines de cavalerie, à la vénalité des compagnies, à l'habillement, à l'emploi des petits hommes dans la cavalerie, à la durée des engagements; projet tendant à imposer la preuve de 150 ans de noblesse pour obtenir le grade de capitaine de cavalerie; quelques mémoires sont signés du duc de Coigny, du marquis de Castries, du marquis de Créqui, du marquis de Jaucourt, du marquis de Poyanne, commandant en second des carabiniers, de MM. d'Abens, commandant en second le régiment Mestre-de-camp général, de Civrac, colonel des cuirassiers, Dubuysson, capitaine au régiment de Noailles, du Porral, Lormet (76 pièces). — « Mémoires et notes de M. de Castries, annotés ou corrigés par lui, relatifs en général à l'organisation, et en particulier à l'entretien, aux appointements et à la solde, à l'armement, à l'habillement, à l'équipement, à l'ordre de bataille, aux écoles d'équitation, aux inconvénients de la propriété et de la vénalité des compagnies, aux devoirs du major, à l'évaluation des services des capitaines et lieutenants-colonels, lorsqu'ils parviennent au grade de mestre de camp » (28 pièces). — « Notes diverses et fragments relatifs à l'organisation de la cavalerie sous l'ancienne monarchie, la Révolution et le premier Empire (une liasse).

XVIII^e siècle. 110 pièces. Carton.

1723 (28). Cavalerie : organisation (pièces sans date, II), comprenant 1^o administration, solde, frais d'entretien, 2^o inspections et assemblées des inspecteurs, 3^o remonte.

1^o Mémoires, notes, tableaux relatifs à la composition, aux frais d'entretien, à la solde, aux masses, à la comptabilité, à l'habillement, l'équipement, l'armement, la discipline, aux conseils d'administration, aux revues des commissaires des guerres, à l'entretien des régiments par régie, aux devoirs des officiers, à la police, aux fourrages, à la ferrure des chevaux, à leurs médicaments, aux économies à réaliser sur l'entretien de la cavalerie, au mode de paiement de la capitation; la plupart sans nom d'auteur, quelques-uns par le marquis de Lambert, mestre de camp du régiment de Berry-Cavalerie, le comte de Franc-lieu, mestre de camp, M. d'Harambure (45 pièces).

2^o Instructions aux inspecteurs; mémoires, projets, notes, proposi-

tions et avis de l'assemblée des inspecteurs de cavalerie, sur la maintenance et l'administration des troupes à cheval, le remboursement des compagnies de cavalerie et, en général, sur les changements à apporter à l'organisation de la cavalerie depuis 1772, la plupart sans nom d'auteur (un mémoire du marquis d'Autichamp) [31 pièces].

3° Mémoires sur les remontes les haras, l'achat des chevaux, la morve, ayant pour auteurs le marquis d'Arcambal, Desportes, capitaine de cavalerie, de Ferrette, de Galliffet, Lespinasse, Zens (17 pièces).

XVIII^e siècle. 93 pièces. Carton.

1729 (29). Cavalerie : organisation (pièces sans date, pièces doubles), comprenant les matières suivantes : 1° armement, 2° maréchalerie, 3° cantonnements, campements, marchés, 4° équitation, 5° carabiniers, 6° dragons, 7° hussards, 8° troupes légères, 9° école de trompettes, 10° pièces doubles.

1° Entre autres, un mémoire par Dupille, lieutenant-colonel, et de Lavaux, capitaine au régiment de Dampierre (7 pièces).

2° Mémoires, notes, sur les maréchaux ferrants, sur le ferrage, sur des projets d'établissements d'écoles de maréchalerie (7 pièces).

3° Entre autres, un projet de campement et de tentes pour les gardes du corps, une note relative au mode d'évaluation de l'ancienneté des majors (12 pièces).

4° Mémoires relatifs aux manèges, à la théorie sur les principes d'équitation, par MM. de Boisdeffre et Du Mesnil, d'Anglars, capitaine au régiment Mestre-de-camp cavalerie, et Spindeler, capitaine au régiment Royal-Allemand (17 pièces).

5° Mémoires et notes sur le corps des carabiniers, projets de création de compagnies de carabiniers dans les régiments ; auteurs : les marquis de Castries et de Poyanne, Boussanelle, capitaine au régiment de cavalerie de Beauvilliers (22 pièces).

6° Mémoires sur la composition, le recrutement, l'habillement, l'équipement, l'armement, la remonte, les appointements, la solde, les masses, le maniement des armes, l'utilité d'un major général des dragons, la nature du service des dragons à différentes époques, les officiers à la suite, la compagnie franche des volontaires de Cambefort, un projet de rétablissement de quatre légions ; quelques-uns de ces

mémoires ont pour auteurs le maréchal d'Estrées, le duc de Coigny, le comte de Belle-Isle (41 pièces).

7° Composition, appointements, solde, armement, dépense d'entretien d'un régiment de hussards, rang des hussards par rapport aux autres régiments de troupes à cheval, projet pour donner au duc de Chartres la charge de colonel général des hussards; une lettre du comte de Belle-Isle (10 pièces).

8° Mémoires sur la nécessité de conserver pendant la paix une partie des compagnies franches; divers projets, entre autres, projet de formation d'un corps de cavalerie légère, par Langeais, mestre de camp à la suite de Royal-Cravates, dissertation sur le métier de partisan, par de Frémicourt (9 pièces).

9° « Moyen pour avoir de bons trompettes dans la cavalerie » (8 pages).

10° Doubles de manuscrits précédemment catalogués (19 pièces).

XVIII^e siècle. 145 pièces. Carton.

1750 (30). Cavalerie : tactique et manœuvre, I (Mémoire du chevalier de Chabo sur la cavalerie).

Ce mémoire comprend les divisions et chapitres suivants : 1^{re} partie. — Chapitre I^{er} : ce que c'est que la cavalerie, nature de l'homme qui compose la française; chapitre II : de l'enrôlement du cavalier; chapitre III : du cheval; chapitre IV : des fonctions de cavalier prises en général et applicables à tous les services que nous détaillerons dans la 3^e partie; chapitre V : des bas officiers et de leurs fonctions; chapitre VI : des cornettes, des lieutenants et de leurs fonctions; chapitre VII : des capitaines et de leurs fonctions; chapitre VIII : des lieutenants-colonels et de leurs fonctions; chapitre IX : des mestres de camp et de leurs fonctions; chapitre X : des majors, des aides-majors et de leurs fonctions; chapitre XI : de l'entretien de la cavalerie; chapitre XII : des inspecteurs et directeurs généraux de la cavalerie; chapitre XIII : des commissaires; chapitre XIV : des charges de l'état-major de la cavalerie; chapitre XV : des brigadiers et majors de brigades; chapitre XVI : du maréchal général des logis de la cavalerie et de ses aides; chapitre XVII : du général de la cavalerie.

2^e partie. Des différentes espèces de cavalerie connues actuellement en France. — Chapitre I^{er} : de la cavalerie de la maison du Roi

(article 1^{er} : des quatre compagnies des gardes du corps; article 2 : des gendarmes; article 3 : des cheuau-légers de la garde); chapitre II : de la gendarmerie; chapitre III : la cavalerie française (article 1^{er} : cavalerie légère française; article 2 : des carabiniers); chapitre IV : de la cavalerie étrangère (article 1^{er} : de la cavalerie allemande; article 2 : de la cavalerie irlandaise; article 3 : du régiment étranger de Schomberg); chapitre V : des hussards; chapitre VI : des dragons; chapitre VII : de la cavalerie des troupes légères.

3^e partie. De l'usage que l'on peut faire et que l'on doit faire de la cavalerie à la guerre, seule et indépendamment de l'infanterie. — Titre I^{er} : des petites troupes de cavalerie jusques et y compris les troupes de 50 maîtres (des découvertes, des patrouilles, des reconnaissances, des escortes); titre II : des détachements de plusieurs troupes de 50 maîtres, jusqu'au nombre de 300 ou 400 chevaux.

XVIII^e siècle. 1582 pages. Carton.

1751 (31). Cavalerie : tactique et manœuvre, II (1744-1753).

« Instruction pour le service de la cavalerie, ordonnée par M. le maréchal de Noailles, 1744 » (79 pages). — « Règlement et instruction pour le service journalier de la cavalerie à l'armée, » par le chevalier d'Aultanne, maréchal général des logis de la cavalerie, 15 mai 1744 (9 pages). — « Règlement provisionnel pour le service de la cavalerie en campagne, 1744, » par le même (57 pages). — « Extrait des leçons et des instructions militaires, » par de La Porterie, major du régiment Mestre-de-camp dragons (2 exemplaires avec variantes, 27 et 28 pages). — « Essai sur les évolutions de la cavalerie, » par le comte Drummond de Melfort, colonel lieutenant du régiment de cavalerie d'Orléans, 1749 (198 pages). — « Maniement des armes à cheval et à pied, ensuite un projet de règlement pour le service de la cavalerie en plat pays, » par le chevalier de Soupire, brigadier des armées du Roi et major du régiment de cavalerie de Lénoncourt, 1750 (23 pages). — « Mémoire sur la cavalerie, » par le général de Vault, 1^{er} mai 1750 (44 pages). — « Examen des raisons qui peuvent déterminer à ordonner que les escadrons de cavalerie combattent sur deux ou trois rangs, » 16 mai 1750 (11 pages). — Lettre du comte d'Argenson au duc de Belle-Isle (envoi d'un mémoire), 3 juillet 1750 (une page). — « Réponse de M. le maréchal de La Fare du 7 juillet

1750 à la lettre du comte d'Argenson du 3, sur le mémoire qui y était joint » (7 pages). — Lettre du maréchal de Belle-Isle au comte d'Argenson, 23 juillet 1750 (2 exemplaires avec variantes, 8 pages chacun). — « Service de la cavalerie, » (Instructions générales, rédigées par le chevalier Dumesnil et approuvées par les inspecteurs généraux), 2 mai 1751 (2 parties, 58 et 280 pages). — « Observations sur le projet d'instruction pour l'exercice de la cavalerie, remises par M^r les inspecteurs à leur revue de 1752 » (7 pages). — 2 lettres, non signées, datées de Besançon, 19 et 30 novembre 1752, à propos de l'instruction de 1752 relative aux dragons (10 et 23 pages). — Mémoire au sujet des observations faites par un officier de dragons sur quelques articles de l'instruction envoyée aux dragons en 1752, juin 1753 (6 pages). — Lettre du comte d'Estrées (critique des *Mémoires du maréchal de Puységur* en ce qui concerne la cavalerie) 5 juillet 1753 (3 pages). — « Observations sur les deux façons de faire mettre pied à terre à deux escadrons de dragons... » (4 pages). — Réplique de M. de La Porterie aux observations précédentes (3 pages). — Projet d'instruction sur le service de la cavalerie (1753) (minutes et mises au net, 3 pièces, 61, 125 et 127 pages, et une planche). — Observations sur l'instruction précédente : 1^o par M. de Castries (12 pages), 2^o par Daurel, lieutenant au régiment de cavalerie de Fleury (39 pages), 3^o par de Pollerezki, 17 août 1753 (3 pages), 4^o sans nom d'auteur (9 pages). — « Mémoire..., par M. le comte Turpin sur le service des hussards, » 20 septembre 1753 (14 pages).

XVIII^e siècle. 30 pièces. Carton.

1752 (32). Cavalerie : 1^o tactique et manœuvre, 2^o équitation.

1^o Composition et évolution de deux escadrons d'un régiment de dragons, par St Germain, capitaine au régiment de dragons de Languedoc (31 pages). — « Projet d'un règlement pour le service de la cavalerie quand les régiments sont répandus dans le plat pays... » (7 pages), et « Projet d'une création de sous-aide-major cavalcadour par régiment de cavalerie ou dragons, » par le chevalier de Soupire (8 pages), avec lettre de l'auteur du 28 février 1754 (2 pages). — « Instruction pour les régiments de dragons..., » du 14 mai 1754 (15 pages avec lettre du ministre, 5 juin). — « Observations sur la cavalerie, par le sieur de La Porterie » (77 pages). — « Observations sur les titres

contenus dans l'instruction sur l'exercice de la cavalerie du 14 mai 1754..., » par Daurel, lieutenant au régiment de cavalerie de Fleury (60 feuillets et note). — Mémoire sur l'instruction de la cavalerie, par le comte de Fumel, décembre 1754 (4 pages). — « Observations du major du régiment Mestre-de-camp général de la cavalerie sur l'exercice donné dans l'instruction de 1754, » par Montaurisse, 27 décembre 1754 (15 pages). — Projet d'instruction pour le maniement des armes des dragons, par de La Porterie (24 pages, note, et lettre de l'auteur, 16 mai 1754). — « Remarques et observations sur quelques évolutions militaires pour un régiment de dragons, faites par le s^r Desmarceaux, lieutenant au régiment de La Ferronnays-Dragons, » 1^{er} mai 1755 (6 pages, 2 notes et 2 lettres de l'auteur). — « Copie de l'instruction pour les dragons, du 22 juin 1755 » (14 pages). — « Essai de tactique pour la cavalerie cuirassée, » par de Tronville, lieutenant au régiment de Bellefonds, 1756 (23 pages). — Observations relatives à l'ordonnance sur l'exercice de la cavalerie, du 22 juin 1755 (5 pages). — Observations sur l'armement et la chaussure de la cavalerie, par Dupille, lieutenant-colonel du régiment de cavalerie de Dampierre, 1756 (7 pages). — « Remarques sur quelques évolutions de la cavalerie et des dragons, présentées... par le marquis de Culant, mestre de camp de dragons, 1758 (Imprimé, 8 pages). — Observations sur l'armement de la cavalerie, par Dupille (8 pages). — Mémoires, observations et avis des inspecteurs de cavalerie sur le projet de règlement pour la cavalerie et les dragons, signés par Cremilles, le marquis de Barbançon, Du Mesnil, le comte de Graville, le comte de Mailly, le marquis de Poyanne, de Vogué, le marquis de Voyer, mars 1760 (14 pièces). — Instruction pour la cavalerie et les dragons de l'armée aux ordres du maréchal de Broglie, 18 décembre 1761 (8 pages). — 2 notes sur les manœuvres de la cavalerie (formation des rangs), 5 août 1763 (2 pages chacune). — Observations sur un mémoire, avec corrections de M. de Castries, 1764 (8 pages). — Observations sur la formation des escouades, par le comte de Flavigny (4 pages, lettre de l'auteur, 18 mai 1764 et réponse). — « Ordre pour servir à régler le travail du régiment Mestre-de-camp général de la cavalerie pendant l'hiver 1765-1566 » (4 pages). — « Méthode d'instruction..., » par M. de Ganges, 1765 (10 pages). — « Observations sur l'instruction provisoire de l'exercice de la cavalerie, du 1^{er} mai 1765, » 5 septembre 1765 (11 pages).

— « Copie de la lettre écrite... par M. le chevalier de Sarsfield » (Manœuvres de la cavalerie) 27 juin 1765 (5 pages). — Observations sur les principes généraux de l'ordonnance de la cavalerie du 1^{er} juin 1766 (5 pages). — « Extrait de l'ordonnance du Roi pour régler l'exercice de la cavalerie... » (21 pages). — « Manœuvres de cavalerie exécutées en 1767 au camp de Compiègne par le régiment de carabiniers » (13 feuillets, la plupart de planches). — Observations sur l'instruction du 1^{er} mai 1767, datée du 22 juin 1767 (29 pages). — Observations sur l'instruction de la cavalerie, août 1767, par le marquis de Castries (14 pages). — « Indication des manœuvres que le régiment des carabiniers a faites..., à Compiègne » le 10 août 1767, (4 pages). — « Note en forme d'instruction donnée pour le travail du régiment » d'Autichamp-Dragons pendant l'hiver 1768-1769 (52 pages). — « Instruction... » (pour Mestre de camp général de la cavalerie) par le marquis de Castries (17 pages). — Manœuvres du 28 août au 17 septembre 1770 (7 feuillets). — « Observations sur l'état actuel de l'instruction de la cavalerie, » par le marquis de Castries, 31 décembre 1770 (5 pages). — « Mémoire contenant des réflexions sur quelques articles militaires, » par le chevalier d'Hilaire, capitaine de cavalerie, 27 décembre 1771 (62 pages). — Lettre du marquis de Monteynard, 23 mai 1772 (Placement des officiers dans l'escadron). — 4 lettres du marquis de Lambert sur la cavalerie, 4 mai-16 juin 1772, réponse de M. de S^{te} Rheuse et pièce annexe. — Note sur la formation de l'escadron (2 pages) et lettre jointe du 27 juin 1772. — « Observations sur la formation de la cavalerie relativement à la nouvelle composition, » juin 1772 (3 pages et 2 tableaux). — « Note sur la place que les officiers peuvent occuper dans l'escadron », jointe à une lettre du 6 juillet 1772 (une page). — Lettre du comte de Nicolay (manière de placer les officiers dans les escadrons), 7 juillet 1772 (3 pages et planche). — Lettre du maréchal d'Armentières (place des officiers dans l'escadron en bataille), 8 juillet 1772 (2 pages et planche). — « Plan d'instruction pour la cavalerie et les dragons, » par de S^t Sauveur, inspecteur général, octobre 1772 (8 pages). — 3 planches relatives à la formation de l'escadron. — Manœuvre de 18 et 24 escadrons, 1773 (3 pièces, 8, 21 et 22 pages).

2^o « Écoles royales d'équitation » (contrôle des détachements envoyés à l'école avec notes sur chaque élève), 24 septembre 1766 [52 pages]. — Observations sur l'équitation, par d'Auvergne, février 1769

(10 pages). « Questions sur l'équitation de la cavalerie, » 26 février 1769 (2 pages). — « Observations sur l'état dans lequel j'ai trouvé l'instruction de quelques régiments de cavalerie..., » par le marquis de Castries, 1771 (5 pages). — Lettre de M. de Lonnoy (manière de dresser les chevaux), 18 août 1774 (4 pages). — « Instruction pour un régiment de cavalerie relativement à l'équitation, » par d'Auvergne, 1774 (47 pages). — « Mémoire sur la nécessité... d'établir une seule école générale d'équitation, » 8 avril 1775 (18 pages). — 2 notes du comte Dutertre, capitaine de cavalerie, 1776 (une et 2 pages). — « Mémoire sur les objets de dépense pour l'établissement d'une école d'équitation, » (4 pages). — Mémoire pour l'établissement d'une école d'équitation, mars 1778 (2 pages). — « Mémoire sur la nécessité de la forme d'instruction que doit avoir la cavalerie par rapport à l'équitation, » 1780 (24 pages). — « Observation sur les écoles d'équitation... » (8 pages). — « Observations sur le projet de M. le chevalier de Ray relativement à une école d'équitation..., » 1^{er} avril 1783 (4 pages). — « Théorie pour les premières leçons d'équitation, » par de Bohan, 1785 (13 pages). — Opinion de M. de Bohan sur l'équitation, 1785 (17 pages, et questionnaire, 5 pages). — « Mémoire sur la nécessité d'établir des écoles d'équitation militaire, » par le prince de Lambesc, 1785 (5 pages) et « Observations » de M. d'Autichamp sur ce mémoire (4 pages). — « Changements proposés à l'ordonnance de 1788 pour l'équitation militaire » (31 pages).

XVIII^e siècle. 107 pièces. Carton.

1755 (33). Cavalerie : tactique et manœuvre, 1^o 1774-1789; 2^o Pièces doubles.

1^o « Sur la cavalerie, » avril 1774 (19 pages). — « Mémoire raisonné sur la cavalerie pour établir ses manœuvres sur les principes adoptés dans l'instruction... » relative à l'exercice de l'infanterie du 2 juin 1774, par Duhamel de Conchy, major de cavalerie (36 pages et 6 planches). — Procès-verbaux des séances du comité des manœuvres de cavalerie, 1774-1775 (3 registres, 1 cahier et 4 feuillets). — Expériences faites dans les régiments de cavalerie sur les diverses allures en tout terrain et en diverses formations, 1775 (20 pièces). — Instruction pour le régiment Mestre-de-camp général de la cavalerie, par le marquis de Castries, février 1775 (79 pages). — « Mémoire et

observations sur les allures de la cavalerie, » 31 mars 1775 (15 pages). — « Observations sur quelques manœuvres, » juillet 1775 (20 pages). — « Cahier contenant... » (Service intérieur et instruction équestre, application de l'ordonnance du 1^{er} mai 1777, par le marquis de Castries) (2 exemplaires avec variantes, 18 et 38 pages). — « Théorie pour les manœuvres de détail d'un escadron, ordonnance de 1777 » (25 pages). — Observations sur l'ordonnance du 1^{er} mai 1777 (4 mémoires, dont un par le marquis de Castries, un autre par le marquis de Lambert, 3, 5, 10 et 14 pages et lettre). — Lettre du 12 avril 1778, sans signature, relative aux manœuvres de la cavalerie et de la gendarmerie (4 pages). — Lettre du prince de Montbarey, ministre de la guerre, au marquis de Castries, avec réponse (examen d'un projet d'ordonnances de manœuvres), 27 et 29 juin 1778. — Observations sur les différentes allures de quelques régiments de cavalerie et du corps de la gendarmerie, 1780 (une et 5 pages). — « Mémoire concernant l'instruction du cavalier, » par le lieutenant-colonel de Boisdreffre, 1781 (69 pages). — « Notes sur les manœuvres des troupes à cheval, » 1781 (27 pages). — « Réflexions du chevalier d'Argœuve, brigadier des armées du Roi..., sur les moyens de maintenir pendant la paix l'uniformité dans l'instruction des troupes à cheval, » 24 juillet 1781 (7 pages). — Mémoire sur l'instruction de la cavalerie, par le marquis d'Autichamp, 1783 (2 pages et 2 annexes). — Observations relatives à l'ordonnance des manœuvres de la cavalerie de 1777, par le même, mars 1783 (15 pages). — Projet d'exercice pour les troupes à cheval, novembre 1783 (1 cahier). — Travail du chevalier d'Estresse sur le projet d'ordonnance, décembre 1784 (59 pages). — Lettre du marquis d'Autichamp au maréchal de Ségur sur l'instruction de la cavalerie, 23 juin 1785 (8 pages). — « Le Roi ordonne... » (Place des officiers et sous-officiers dans l'escadron) signé du maréchal de Ségur, 30 juin 1785 (2 pages). — « Tableau du travail d'un régiment de cavalerie ou de dragons..., » 1^{er} octobre 1785 (15 pages, note, et 1 tableau). — Remarques journalières et réflexions sur les manœuvres et le service d'un régiment de dragons, 1785-1788 (1 cahier). — « Changements proposés pour rectifier et faciliter l'exécution de l'ordonnance pour l'exercice des troupes à cheval du 1^{er} mai 1777, » par de Bohan, 1786 (68 pages). — « Mémoire » sur les rassemblements de cavalerie, mai 1786 (4 pages). — « Mémoire sur quelques mouvements de la cavalerie, » 1^{er} janvier 1787 (10 pages).

— Observations du duc de Liancourt sur l'école d'escadron, 2 mai 1788 (5 pages). — Changements proposés par le chevalier de Coigny à l'ordonnance provisoire des manœuvres de cavalerie du 20 mai 1788 (4 pages). — « Extrait de l'instruction provisoire concernant l'exercice et les manœuvres des troupes à cheval, du 20 mai 1788 » (32 pages). — Note sur les moyens secondaires à employer pour les évolutions lors du cantonnement, par le duc de Liancourt, 12 septembre 1788 (4 pages). — « Ordre pour la marche du régiment d'Alsace..., » par le baron de Falckenhayn, 14 septembre 1788 (3 pages et annexe). — « Ordre pour le cantonnement des chasseurs et dragons..., » par le même, 14 septembre 1788 (6 pages). — « Observations sur l'ordonnance provisoire de la cavalerie du 20 mai 1788, » par du Pac-Bellegarde, chef d'escadron au régiment Mestre-de-camp général de la cavalerie, 7 octobre 1788 (10 pages). — Comité des manœuvres de cavalerie : projet d'ordonnance, et changements faits à l'ordonnance, de la main du marquis d'Autichamp (13, 99 et 117 pages). — « Résultat des essais faits en 1789 par ordre de monsieur le comte de Puysegur dans quelques-unes des garnisons de la Lorraine et des Évêchés, » par Chastellier-Du Mesnil (36 pages). — Bases sur lesquelles doit être établie une ordonnance de manœuvres pour les troupes à cheval, 1789 (35 pages). — Réponses aux observations remises par M. le chevalier de Coigny sur les manœuvres de la cavalerie, par le marquis d'Autichamp, 14 février 1789 (5 pages). — 2 notes et une lettre émanant du comité des manœuvres, 17 avril 1789. — Changements faits par le marquis Du Ménil à l'ordonnance des manœuvres de la cavalerie, mai 1789 (5 pages).

2° Doubles de manuscrits précédemment catalogués (15 pièces).

XVIII^e siècle. 103 pièces. Carton.

1754 (34). Cavalerie : tactique et manœuvre. (Pièces non datées.)

Mémoires, instructions, notes, sans nom d'auteur, relatifs au maniement des armes, aux exercices et évolutions, au service journalier et au service en campagne, aux méthodes d'instruction en usage dans les régiments de cavalerie de Berry et de Broglie, et dans le corps des Volontaires de Flandres, aux devoirs d'un mestre de camp relativement à l'instruction de son régiment, aux manières de combattre la cavalerie, aux charges contre la cavalerie et contre l'infanterie, à la

réorganisation de la cavalerie après la guerre de Sept Ans, et à l'ordonnance de 1762. En outre : « Projet d'instruction pour les évolutions et exercices de la cavalerie, » par le comte de Mortaigne, mestre de camp (37 pages); « Projet d'instruction concernant la marche d'un régiment de cavalerie en route, et le service de la cavalerie en campagne, » par le même (76 pages); « Service en garnison, » par le même (25 pages); « Instruction pour le service de la cavalerie, ordonné par monsieur le maréchal de Noailles » (43 pages); « Mémoire concernant la cavalerie, » par d'Authueil (14 pages); « Plan d'évolutions uniforme pour la cavalerie, » par le chevalier de Chabo (55 pages et un « précis, » 4 pages); « Plan que propose le chevalier de Chabo pour exercer la cavalerie... » (93 pages); Instruction relative à l'exercice et au service journalier, par le comte de Broglie, colonel du régiment de ce nom (11 et 16 pages); « Projet d'instruction concernant la formation des compagnies de cavalerie et de dragons..., » attribué au comte d'Estrées (46 pages); « Observations faites au régiment de cavalerie de Lameth sur le projet d'instruction concernant la formation des compagnies..., remis par M. le comte de Graville » (59 pages); De l'inspection à pied et du maniement des armes, par de Provisy (8 pages et lettre d'envoi); Explication des manœuvres d'une grand'garde en cas d'attaque, par Boussanelle, capitaine au régiment de Beauvilliers-Cavalerie (4 pages et planche); « Formation de l'escadron à la guerre comme dans les exercices, proposée... » par le même (4 pages, et « Observations » du même, 3 pages); Mémoire sur les recrues, par Beyerlé (3 pages); « Observations sur les manœuvres de la cavalerie, » attribué au vicomte de Sarsfield (15 pages et lettre de l'auteur).

XVIII^e siècle. 102 pièces. Carton.

1755 (35). Cavalerie : tactique et manœuvre. (Pièces non datées, suite.)

Mémoires, projets, instructions, notes, sans signature, relatifs à l'exercice, aux évolutions, aux manœuvres, aux régiments Esterhazy-Hussards, et Mestre-de-camp général de la cavalerie, à la place des officiers en bataille et dans les manœuvres, aux délibérations et questions du comité des manœuvres sur l'avancement et l'entretien des régiments de cavalerie, aux dépôts de recrues. En outre : 1 cahier

contenant 1° « Principes de tactique pour la cavalerie, » par le baron de Woedtke, capitaine de cavalerie au service de France, puis général major au service du roi de Pologne (24 pages et 15 planches), 2° « Tableau du travail de M. le baron de Woedtke » (40 pages, et note, 4 pages); « Remarques sur la cavalerie, » par le même (parallèle entre la cavalerie prussienne et la cavalerie française) (75 pages); « Livret militaire de monsieur le chevalier de Niceville de Villers, officier de cavalerie légère » (20 pages); « Des principes de détail que l'on doit donner aux cavaliers quand on commence à les faire manœuvrer, » par de Sarsfield (27 pages); « Recherche des principes pour la formation des troupes de cavalerie, » par le marquis de Beuvron (18 pages); « Manière dont les sections doivent être composées, » par le comte de Surgères (7 pages); « Nouveaux principes de tactique pour la cavalerie, » par le chevalier de Jaucourt (5 pages); « Nouvel exercice du vicomte de Chapt de Rastignac, mestre de camp de dragons » (8 pages); Observations sur les manœuvres des troupes à cheval, par le vicomte de Noailles (2 exemplaires avec variantes, 12 et 21 pages); « Observations relatives au mémoire envoyé par M. le comte E. de Durfort au marquis Du Mesnil sur la distance en colonne, par escadrons » (12 pages); « Observations sur la brigade d'Artois, » attribué au marquis d'Autichamp (11 pages); Mémoires et notes du marquis de Castries, ou annotés par lui, sur les principes des manœuvres, sur le choix des lieutenants-colonels et majors, observations sur divers projets d'ordonnance relatives à l'exercice et aux manœuvres, comptendu au nom du comité des manœuvres, instructions pour le régiment Mestre-de-camp général, par le même (27 pièces).

XVIII^e siècle. 126 pièces. Carton.

1736. « Précautions que doit prendre un officier d'artillerie pour faire le siège d'une place, » attribué à M. de St-Auban, 1712.

4 plans en couleur. — Manuscrit provenant du général Mellinet.

XVIII^e siècle. 224 pages. 240 sur 180 millim. Rel. veau fauve.

1757. « Mémoire sur le service de l'artillerie en campagne, » (matériel d'artillerie et pontons), par de Mouy, lieutenant-général des armées du Roi, copie faite à Bonifacio, le 16 octobre 1770.

Table des matières à la fin du volume. A la suite, un mémoire sur

les fusils, et une table des piles carrées et oblongues des boulets. — Manuscrits provenant du général Melliuet.

XVIII^e siècle. 485 pages. 290 sur 190 millim. Rel. parchemin.

1758. Mémoires sur le service de l'artillerie, par le même.

Double du précédent, avec variantes, provenant du général Eblé.

XVIII^e siècle. 324 pages. 310 sur 195 millim. Cartonné.

1759 (36). Artillerie : 1^o Organisation, personnel, matériel, instruction et manœuvre ; 2^o Armement de l'infanterie (fusils et canons).

1^o « Organisation de l'artillerie en 1725 » (2 pages) et liste des grands maîtres depuis le 15^e siècle (2 pages). — « Etat de l'équipage d'artillerie qui doit s'assembler à Grenoble le 20 octobre 1733 » (3 pages). — « Mémoire sur la demande qui a été faite par le grand-maître de l'artillerie de régler le rang des officiers d'artillerie et de leur permettre de porter le hausse-col, » 5 mars 1742 (19 pages). — « Mémoire sur l'artillerie » (charges occupées par les officiers d'artillerie, matériel, poudres, manufactures d'armes, écoles d'artillerie, équipages de siège et de campagne), octobre 1751 (24 pages). — « Mémoire présenté le 20 avril 1755 à monseigneur le contrôleur général » (violences et rébellion des soldats du régiment Royal-Artillerie contre les commis aux aides près de Noyon) (7 pages et 3 pièces annexées). — Mémoire en faveur de C. C. Ducret, secrétaire du corps royal de l'artillerie à Besançon, qui demande à être confirmé dans cet emploi, 1759 (2 pages et certificat). — « Mémoire sur le corps royal de l'artillerie, » novembre 1761 (7 pages). — Cahier contenant 2 mémoires, l'un sur un modèle de chariot d'artillerie, inventé par de La Chevallerie, commandant l'artillerie à Wesel, l'autre sur la construction d'un pont à pilotis, 1762-1763 (19 pages et 4 plans en couleur). — Abrégé de trois mémoires (retraites des officiers), 1763 (4 pages). — « Observations sur l'ordonnance concernant le corps royal de l'artillerie du 30 juin 1763 » (4 pages). — « Mémoire sur les changements arrivés dans le corps royal de l'artillerie depuis le 8 décembre 1755, époque de sa réunion au corps du génie, jusqu'au 30 juin 1763... » (15 pages). — « Mémoire sur l'artillerie, » par Dubois, capitaine, 1764 (38 pages, donation Marion). — « Explication concernant 1^o l'affût à cinq roues..., mars 1765 (3 pages) ;

2° l'affût à trois roues, mars 1765 (4 pages). — « Mémoire sur les affûts de canons, » par Boisforest, Lille, 20 octobre 1766 (15 pages). — « Comparaison de l'état actuel du personnel de l'artillerie avec celui de l'année 1754, » mars 1770 (16 pages). — 1° « De l'artillerie, » par Dupuget, Metz, 1771 (216 pages et 3 plans); 2° « Recueil de petits ouvrages qui peuvent servir de supplément... » (18 pages); 3° « Réflexions sur la pratique raisonnée du pointement des pièces de canon... » (16 pages et 2 tableaux) (Le premier de ces manuscrits a été imprimé en 1771 à Amsterdam, sous le titre suivant : *Essai sur l'usage de l'artillerie dans la guerre de campagne et dans celle de sièges*, par un officier du corps, in-8°; les deux autres ont été aussi imprimés). — « Suite des mémoires d'artillerie de M. de Mouy, lieutenant-général des armées du Roi » (32 pages). — « Mémoire » (composition du corps royal) [17 pages]. — « Mémoire » (Rivalité entre Gribeauval, Vallière et S' Auban) [16 pages]. — « Principes sur lesquels était fondée l'ordonnance de 1765 sur la composition du corps royal de l'artillerie et qui servent de fondement à celle qu'on propose en 1774 » (26 pages). — Délibération des maréchaux de Richelieu, Contades, Soubise et Broglie, relative aux systèmes de MM. de Vallière et de Gribeauval, qui partagent actuellement le corps de l'artillerie, Paris, 26 mars 1774 (10 pages). — « Copie des écrits donnés par M. de Vallière à messieurs de Richelieu, de Soubise, de Contades et de Broglie, qui lui ont demandé son avis touchant les discussions survenues entre M^r de Gribeauval et de S' Auban au sujet de l'artillerie de campagne, » 1774 (23 pages). — Mémoire sur l'artillerie française (description du matériel, manœuvre des pièces), 1775 (37 pièces). — « Instruction pour M. de Baurans, capitaine au corps royal de l'artillerie, chargé du détail général des recrues du dit corps à Besançon, » 20 septembre 1761 (3 pages). — Mémoire sur un projet d'affût, par Rostaing, 1775 (2 exemplaires avec variantes, dont un provenant du général Mellinet, 6 et 6 pages). — « Estimation du personnel nécessaire pour servir l'artillerie de siège et de bataille, » par Gribeauval, 1776 (2 exemplaires, dont l'un provenant du général Mellinet et l'autre incomplet, 22 et 35 pages). — « Ouvrages sur l'artillerie mis en supplément au *Journal des sciences et des beaux-arts* du 15 mai 1778 » (50 pages). — Mémoire sur la composition du corps royal de l'artillerie d'après l'ordonnance du 3 novembre 1776 (23 pages). — « Etat des fonds à faire pendant l'année 1787, tant pour la solde et l'entretien des

troupes du corps royal de l'artillerie et de celui du génie que pour les travaux et approvisionnements respectifs de ces deux services » (13 pages). — Mémoire sur le mode d'avancement des officiers, par Gribeauval, 30 janvier 1787 (4 pages). — Mémoire, sur le même sujet (3 pages). — « Procès verbal des épreuves faites... d'un nouvel affût de casemate destiné à servir de modèle pour l'armement de la batterie basse du Fort-Royal et des autres batteries casematées des forts de Cherbourg, » signé des membres de la commission d'expériences, 29 avril 1787 (56 pages). — Tableau des dépenses annuelles de l'artillerie, de 1782 à 1787. — Copie de la commission expédiée à Rolland de Bellebrune, commissaire des guerres, de directeur de la collection de modèles de bouches à feu, 6 septembre 1788 (4 pages). — « Mémoire concernant les corps de l'artillerie et du génie où l'on essaie de discuter avec impartialité les prétentions de MM. les ingénieurs sur les sapeurs, les mineurs et quelqu'un des fonctions dont MM. de l'artillerie sont en possession, » par de Ruyg, maréchal de camp, 14 mai 1789 (12 pages). — « Mémoire pour MM. les officiers du corps royal de l'artillerie qui, n'ayant point eu de lettres d'aspirants pour les écoles, se trouvent lésés dans la manière dont on leur compte leur service... pour la croix de Saint-Louis, » 8 juillet 1789 (2 pages). — Mémoire (proposition relative à la constitution de l'artillerie), par le comité d'officiers généraux de l'artillerie réuni à cet effet, 26 avril 1790 (4 pages). — « Observations sur les aides de camp de l'artillerie, » 5 juin 1790 (2 pages). — « Précis de l'ordonnance du corps royal de l'artillerie et des principes sur lesquels elle est fondée, » 28 septembre 1790 (15 pages).

2° Mémoire sur le calibre des fusils, avril 1727 (3 pages). — Cahier contenant : 1° « Instruction pour l'approvisionnement et la manœuvre du canon qu'on destine aux régiments d'infanterie, » par le maréchal de Belle-Isle (pages 1 à 18); 2° « Instruction sur les pièces à la Suédoise..., » par le même (pages 18 à 24); 3° certificat du major du régiment de Condé (réception de matériel d'artillerie) (pages 25 à 28) [Provenant du général Mellinet], 1756. — 3 doubles du précédent. — « Mémoire de comparaison entre les pièces dites à la Suédoise... avec celles portatives qu'on a proposées pour les remplacer, » par le comte de Rostaing, 1759 (8 pages), 2 autres mémoires et une planche relative aux mêmes canons, et contenus dans le même cahier. — Observations sur les armes du soldat, 1759 (17 pages). — 2 lettres

de Carroll, capitaine réformé au régiment de Berwick, relatives à un projet de fusil, 3 septembre et 5 décembre 1764 (3, 8 pages et 1 dessin). — Mémoire (canon de 4 pour l'infanterie), 19 décembre 1764 (3 pages et note). — Mémoire de 1776 relatif aux fusils modèles 1754 et 1763 (4 pages). — Procès-verbal d'épreuve d'un procédé pour préserver les armes de la rouille, 20 janvier 1777, provenant du général Mellinet (4 pages, et lettre du ministre du 29 janvier 1777). — Mémoire sur un fusil inventé par Nicole, architecte et mécanicien à Besançon, 13 avril 1778 (une page). — « Mémoire remis à M. de St Sernin, inspecteur de la manufacture de Charleville, » 14 novembre 1782 (21 pages). — « Réflexions sur le meilleur moyen de dérouiller et d'entretenir les armes, » par le comte de Rostaing, inspecteur d'artillerie, 1783 et observations sur le tour à brosse, octobre 1783 (1 cahier, provenant du général Mellinet, 7 pages). — Journal, réflexions et notes concernant les épreuves faites à Douai en 1788 sur les armes à feu portatives (une liasse de 16 pièces ou dossiers). — Mémoire sur les armes à feu, par de La Coste, 1790 (16 pages). — Mémoire sur les machines inventées par le sieur Blanc en vue d'abrèger la fabrication des armes à feu, 28 septembre 1790 (10 pages). — Note sur un mémoire de La Rozière relatif aux armes de l'infanterie (2 pages).

XVIII^e siècle. 101 pièces. Carton.

1740 (37). Artillerie, 1757 à l'an II : 1° Poudres et salpêtres; 2° Bouches à feu; 3° Armement des côtes de Bretagne; 4° Armement des côtes de Normandie, 5° Armement des côtes de Provence, du Languedoc, du Roussillon et du Poitou; 6° Artillerie de la marine et des colonies.

1° Mémoires, rapports, notes, lettres, etc. sur la fabrication des poudres et salpêtres, sur le magasin à poudre de Brest, la régie des poudres et salpêtres, un procédé du s^r Barthélemy pour la fabrication de la poudre, 1756 à l'an II. Auteurs : le comte de Rostaing, Gavinet, commissaire des poudres et salpêtres au comté de Bourgogne, Micault, commissaire général des poudres, Ogier, notaire à Grenoble.

2° Pointage et portée des canons, tir à boulets rouges, fourneau à réverbère, proposition de fixer les charges des différentes pièces d'après la méthode de Gribeauval, épreuves de cartouches à balles, procès-

verbal d'épreuve de 2 canons de 4, dont un à la Suédoise, mémoire (imprimé) sur les charges et les portées des bouches à feu, 1741 (43 pages), inventions de pièces de canon et autres, ayant pour auteurs l'ingénieur Hanoteau, de Berenger, père et fils, le chevalier Preudhomme de Borre, lieutenant-colonel d'infanterie, Debüttel, capitaine d'artillerie, Amé-Joseph Feutry, avocat au Parlement de Douai, le sieur Baby, Durival, artiste (1691-1790).

3° Mémoires, tableaux, notes, lettres, relatifs à la dénomination des batteries, à l'effectif, aux appointements, à la solde et aux gratifications de leur personnel, à la situation de ces batteries au point de vue de l'armement et des approvisionnements, aux instructions en vue du service; à l'état d'entretien des corps de garde et poudrières de la côte de Bretagne, à des expériences faites sur l'effet des boulets rouges et sur la meilleure manière de les faire servir à la défense des postes maritimes, 1757-1787 (3 liasses).

4° Mémoires, tableaux, notes, relatifs à la dénomination, aux emplacements, à l'armement, aux dépenses d'entretien des batteries, aux dépenses pour l'établissement de signaux, à la compagnie d'ouvriers d'artillerie de Cherbourg; plan des affûts marins de la batterie du Fort-Rouge, à Calais; procès-verbal des épreuves faites d'un affût de casemate pour le Fort-Royal, à Cherbourg; mémoire de Gribeauval sur l'emplacement des batteries de côte, 1778 (4 pages).

5° États des batteries (tableaux indiquant leurs dénominations, leur armement, les effectifs et les cantonnements du personnel en canoniers et en gardes-côtes); en outre : 2 mémoires de M. de Villepatour, inspecteur, l'un sur la défense des côtes du Languedoc, l'autre sur celles du Roussillon, 1771 (7 et 14 pages); « observations sur les côtes et îles du Poitou, » par Thiboutot, 1780 (7 pages); rapport du même sur l'inspection des directions de La Rochelle et de Bordeaux, 1780 (29 pages); « Mémoire sur le fort de l'île d'Aix, » par Marc-René de Montalembert, maréchal de camp (16 pages et lettre d'envoi).

6° 2 notes et 3 plans relatifs à un affût de 24 destiné à la défense des côtes, 1764. — « Disposition pour les entrepôts des approvisionnements des bouches à feu qui défendent la côte du nord de St Dominique..., » 22 octobre 1775 (4 pages). — « Projet d'établissement d'une école d'artillerie et d'un arsenal de construction pour le service de l'artillerie coloniale, » par le chevalier de Barberin, 21 octobre 1784 (11 pages et 2 plans). — « Je réponds, Monsieur, par cette lettre aux

questions que le Comité de marine a faites relativement à l'artillerie, » septembre 1790 (20 pages). — « Mémoire concernant le corps royal de l'artillerie des colonies, » imprimé, Paris, Devaux, 1790 (27 pages).

XVIII^e siècle. 237 pièces. Carton.

1741 (38). Artillerie, 1698-1790 : 1^o Manufactures de fusils, 2^o Manufacture d'armes blanches de Klingenthal, 3^o Fonderies. 4^o Arsenaux, 5^o chevaux d'artillerie, équipages, convois, vivres, pontons.

1^o Mémoires sur l'histoire et le fonctionnement des manufactures de fusils de Charleville, Maubeuge et Saint-Etienne. — Règlement provisoire du 12 janvier 1777 pour les manufactures de Charleville et de Maubeuge (49 pages). — Marchés et contrats pour fourniture de fusils. — « Mémoire historique sur les progrès de la fabrication des armes pour les troupes du Roi, » Paris, 27 avril 1777 (30 pages). — Devis et prix coûtant du fusil de soldat du modèle de 1777. [Total pour l'article 1, 14 pièces.]

2^o Mémoires, correspondances, lettres patentes, actes notariés, contrats, marchés, relatifs à la fondation et au fonctionnement de la manufacture de Klingenthal. — Entre autres : « Mémoire sur les manufactures d'armes du Roi, » par Juchereau, capitaine au corps royal de l'artillerie, Klingenthal, 10 janvier 1790 (17 pages). [Total pour l'article 2, 106 pièces.]

3^o « Continuation de la suite des réflexions de 1734, occasionnées par la fonte des pièces d'artillerie, sur leurs défauts qu'on appelle chambres, avec le moyen d'y remédier..., » par Valton, commissaire ordinaire de l'artillerie, mars 1736 (71 pages). — Mémoire (canons de fer coulés sur des tuyaux) par le marquis de Montalembert, mars 1752 (6 pages et plan). — « Boulets en lingots, » 1759 (4 pages et 3 annexes). — « Observations sur les différentes espèces de boulets qui se trouvent dans chacun des cinq calibres dont on fait usage en France, » 1763 (4 pages). — Mémoire sur les équipages de campagne, 19 décembre 1764 (6 pages). — « Instructions que le Roi a fait expédier pour régler provisoirement la fonte et l'épreuve des pièces de canon..., » 31 octobre 1769 (13 pages). — « Réflexions sur la composition... » de l'artifice inventé par M. de Bellegarde (10 pages et 11 lettres ou autres pièces relatives au même sujet). — Procès-verbal pour constater la qualité des mines de fer d'Alleverd, et les moyens

d'y établir une fonderie de canons et des forges pour la marine, par de Lagrée, chef de brigade au régiment d'Auxonne, 1786 (88 pages, une note et une carte). — Mémoire sur les fonderies de canon, par les frères Poitevin, Paris, 9 juillet 1788 (9 pages et « observations sur un projet de marché »). — Accord souscrit par le fondeur de canon au service des Pays-Bas, 9 mars 1790 (13 pages). — Mémoires et pièces diverses relatifs au projet d'établissement d'une fonderie à la Charité-sur-Loire, 1790-1791 (11 pièces). [Total pour l'article 3, 38 pièces.]

4° « Mémoire sur le nouvel établissement d'artillerie à former à La Rochelle, » par Thiboutot (12 pages). — Projet d'un arsenal (détail et devis), par Nassivet, architecte de la ville de La Rochelle, 4 novembre 1780 (2 parties, 11 et 11 pages). — Mémoire sur l'établissement d'un arsenal à La Rochelle, par Laborie, 8 janvier 1781 (3 pages). — Lettre de M. Meulan d'Ablois au ministre, La Rochelle, 19 mai 1781 (Même sujet. — 6 pages). — Mémoire de Gribeauval sur le projet de M. Meulan d'Ablois, décembre 1781 (4 pages et plan). — Devis estimatif de l'arsenal projeté à La Rochelle, par le chevalier Barberin, La Rochelle, 8 juillet 1783 (34 pages). — Autre mémoire du même, même date (6 pages). — Projet, par le chevalier Seigneur (4 pages). — Actes de vente d'un terrain destiné à l'arsenal de La Rochelle, passés par devant maître Delavergne, notaire, 22 septembre 1786 (4 pièces sur parchemin). — Lettres de Gribeauval, Meulan d'Ablois, plans, etc. [Total pour l'article 4, 29 pièces.]

5° États et lettres relatifs à l'expédition de divers convois de matériel et de munitions d'artillerie, de Fribourg à Brisach et de Hombourg à Sarrelouis, en 1698 (9 pièces). — Effectif des officiers d'artillerie nécessaires à un équipage de 12 pièces, 24 mars 1733 (une pièce). — « Mémoire servant de développement aux dispositions du projet de règlement concernant le fonds de chevaux à répartir dans différentes provinces pour le service du Roi, » janvier 1785 (14 pages, projet d'ordonnance et projet de soumission pour les fermiers qui demanderont les chevaux du Roi) [13 pièces]. — 2 plans de ponts sur chevaux, par Thomassin, 1723.

XVIII^e siècle. 202 pièces. Carton.

1742 (39). Artillerie (pièces non datées) : 1° organisation, 2° canons, 3° poudre et salpêtre, 4° manœuvre.

1° « Notes sur l'artillerie » (2 pages). — Mémoire pour faire connaître les avantages de la réunion de certains services de l'artillerie au génie, par de La Rocatelle, ingénieur du Roi (2 exemplaires, 4 et 4 pages). — Mémoire concernant l'établissement de huit canonniers dans chaque bataillon d'infanterie (4 pages). — « Mémoire de M. de Vallière sur le service des pièces de 4 attachées aux bataillons... » (4 pages). — Controverse entre MM. de Vallière et de Gribeauval au sujet du canon de bataille (14 pages). — Mémoire sur les changements à faire au corps de l'artillerie, par Saint-Auban (23 pages, et annexe, 7 pages). — « Réflexions sur l'état actuel de l'artillerie de campagne et sur les changements que l'on pourrait y faire » (11 pages). — « De l'usage de l'artillerie volante » (12 pages). — « De l'artillerie et batteries volantes » (15 pages et plan). — « L'artillerie, pour être utile dans les armées, doit être légère et portable... » (8 pages). — « Plan d'une nouvelle constitution pour l'artillerie » (9 pages). — « Mémoire sur l'artillerie » (103 pages). — Mémoire sur l'organisation de l'artillerie (13 pages). — « Mémoire sur les moyens de faciliter l'instruction des officiers du corps royal de l'artillerie » (12 pages). — « Projet de la constitution ou formation à donner au Comité qu'il est nécessaire d'établir à Paris pour l'artillerie » (119 pages). — « Observations sur l'artillerie présente » (5 pages). — « Artillerie de régiment » (2 pages). [Total du n° 1, 20 pièces.]

2° 4 pièces sur la fonte des canons et sur les prix de revient. — Mémoire de St-Martin, commissaire des fontes d'artillerie (offres de service) [2 pages]. — « Épreuve de la pièce de canon inventée par monsieur de Richemont » (24 pages). — 4 notes, de la main de M. de Castries, sur le tir. — « Mémoire sur les espèces de mortiers en usage dans l'artillerie par rapport à leurs portées, à leur justesse, et à leur solidité dans le service, » par le comte de Rostaing, provenant du général Mellinet (26 pages et 7 tableaux ou plans). — « Éléments d'artillerie » (75 pages). — « Différence du canon de campagne à celui de fer » etc. (4 pages). — Tableaux des épreuves de pièces de 8 et de 12 (7 pages). — Mémoire sur les dimensions des pièces de canon de bataille (8 pages). — « Mémoire sur l'utilité d'un affût de canon nouvellement inventé par le baron de Spinefort, » (11 pages et 2 notes). — Mémoire sur les pièces courtes proposées par Gribeauval (2 pages et note). — Mémoire sur le danger et l'insuffi-

sance des épreuves usitées pour les canons de fonte de fer et sur les affûts des batteries de côte, tiré de l'ouvrage de M. de Montalembert sur la fortification perpendiculaire (11 pages). — « Avantages résultant d'une nouvelle construction des canons, » par le sieur de Joui (3 pages). — « Indices sur l'affût de M. Meunier » (4 pages). [Total du n° 2, 29 pièces.]

3° Mémoire, en allemand, sur les pétards (11 pages). — Mémoire sur la pyrotechnie, par David, (2 exemplaires, dont un incomplet, 21 et 83 pages). — Mémoire sur la poudre à canon, par le même (19 pages). — « Registre contenant toutes les manières de faire le salpêtre et la poudre » (62 pages). — « Sur les différents effets de la poudre, » de la main de M. de Castries (2 pages). — Autre, annoté par le même (4 pages). — Observations de M. de Vallière relatives à un mémoire sur le salpêtre » (2 exemplaires, 3 et 3 pages). — « Mémoire sur la génération du salpêtre (5 pages). — « Mémoire et soumission » (production du salpêtre) [2 exemplaires, 7 et 8 pages]. — « Observations sur le mémoire du sieur Lefèvre » (une et 3 pages). — « Extrait de l'ouvrage de M. Boullés sur le salpêtre » (7 pages). — « Mémoire sur les poudres et salpêtres, contenant les avantages qui résultent des découvertes et opérations du sieur Julien... » (4 pages). — Mémoire sur la purification du salpêtre (une page). — « Précis du marché des fournitures des poudres et salpêtres de France » (une page). — Mémoire sur la poudre à canon (5 pages). — « Note sur la manufacture des poudres de St-Chamas » (3 pages). — « Note sur la salpêtrerie de Marseille » (2 pages). — « 1^{er} mémoire sur l'exportation des salpêtres en Espagne » (15 pages). — Plan et profil d'un magasin à poudre proposé à Metz. [Total du n° 3, 24 pièces.]

4° Mémoire sur les manœuvres d'artillerie (2 exemplaires, 31 et 32 pages).

XVIII^e siècle. 75 pièces. Carton.

1745 (40). Artillerie (pièces non datées) : 1° Manufactures d'armes, 2° Construction de batteries, 3° Bombes et boulets, 4° Ponts militaires, 5° Equipages de campagne, 6° Armement, 7° Artillerie de la marine et des colonies, 8° Personnel.

1° « Mémoire sur les manufactures d'armes blanches » (8 pages). — « Manufacture d'armes blanches ». (Projet d'organisation et de

règlement) [6 pages]. — « Mémoire sur la constitution des manufactures d'armes à feu, » par Dubois d'Escordal (2 exemplaires, 11, 13 pages, et plan). — « Mémoire sur la fabrication des munitions de guerre dans les Trois Évêchés..., » proposée par divers entrepreneurs (5 pages). — « Mémoire », destiné à l'Assemblée nationale et relatif aux avantages que présenterait la formation d'un dépôt de modèles pour le matériel d'artillerie, par Rolland (10 pages). — « Mémoire sur la manufacture d'armes de Saint-Étienne... » (16 pages). — « Manufacture d'armes de Saint-Étienne » (sur la fabrication des canons de fusil) [21 pages]. — « Mémoires sur les procédés suivis à la manufacture de Saint-Étienne pour s'assurer de la parfaite fabrication des fusils du modèle 1777 » (35 pages). — « Mémoire sur la fabrication des armes à feu des manufactures de Saint-Étienne et Charleville..., » par d'Agoult (44 pages). — « Observations sur la différence des prix entre la manufacture de Tulle et celle de Charleville, » par Dubois d'Escordal (6 pages). — « Manufactures d'armes à feu » (Saint-Étienne) [3 exemplaires, dont un incomplet, 6, 7 et 7 pages]. — « Règlement de M. de Vallière pour la construction des fusils de soldat et des fusils demi-citadelle pour la défense des places » (8 pages). — Observations sur l'ordonnance portant règlement pour la manufacture d'armes blanches de Klingenthal (45 pages). — « Les discussions toujours nuisibles... » (projet de règlement pour la fabrication des armes) [6 pages]. — « Ordonnance du Roi portant règlement sur la fabrication, l'épreuve et la réception des armes à feu et armes blanches destinées au service de la marine et sur l'administration de la manufacture royale de Tulle » (27 pages). — Projet d'ordonnance sur la fabrication des armes à feu dans les trois manufactures royales (19 pages). — Autre projet relatif à l'administration et à la surveillance des manufactures (15 pages). — « Règlement sur les proportions de la bayonnette pour l'infanterie et les dragons » (10 pages). — « Tableau du prix des différentes pièces de l'arme du modèle de 1777 et de celui à adjuger aux ouvriers... » (2 et 7 pages. L'une des deux pièces est signée du chevalier de Lespinasse et datée du 24 juillet 1790). — Tableau relatif au même sujet. — « Dimensions des bois qui composent les rateliers » (2 pages et 12 plans en couleur). — Plan d'une machine à tourner les canons. — « Mémoire sur la connaissance des bois propres au service de l'artillerie » (49 pages). — Note relative au même sujet (3 pages).

2° Extrait de Robin, *Nouveaux principes d'artillerie* (2 pages). — « Construction de batteries devant une place assiégée, » par Du Puget (19 pages). — « Mémoire sur une façon de mettre le canon de l'assiégé à l'abri des bombes... » (7 pages et plan en couleur). — « Mémoire sur la construction des batteries, leur attaque et leur défense » (22 pages).

3° « Mémoire sur les bombes et boulets à venir de Naples » (6 pages). — « Mémoire des effets prodigieux qu'une fusée de nouvelle invention fait produire à la bombe » (3 pages). — Mémoire pour polir les boulets de canon (2 pages). — « Mémoire au sujet de la fabrication des boulets..., » par Robert, maître de forges (3 pages). — « Les plus grosses bombes... » (6 pages). — « Méthode de tirer les bombes... » (9 pages). — « Remarques sur les obus portatifs » (4 pages). — « Mémoire sur l'effet des boulets rouges » (15 pages). — « Détail et manœuvres d'une pièce propre à jeter différents incendiaires... » (14 pages). — « État des boulets qui sont à l'arsenal de Gênes... » — Mémoire sur l'emploi de bombes ramées et de pompes à incendie (4 pages).

4° Projet d'un pont portatif, par Maisonneuve-Dommartin, capitaine d'infanterie (4 pages et 2 plans en couleur). — Plan (gravé) de l'établissement d'un pont de bateaux. — Mémoire en hollandais sur des manœuvres faites à Breda par un corps de pontonniers (5 pages et plan en couleur).

5° Service des pièces de l'infanterie et chevaux pour leur train (3 pages). — Mémoire relatif à la composition et à l'approvisionnement des équipages de campagne (3 pages et tableau des portées des pièces courtes et légères). — Note sur les équipages du bataillon de Mantes (2 pages). — « État des poids et prix des affûts, voitures, etc., à l'usage de l'artillerie » (6 pages). — « État sommaire et approximatif du nombre des voitures et chevaux nécessaire pour le service d'une armée de 100 bataillons... » (16 pages).

6° Mémoire sur l'armement de l'infanterie, par Mopinot (31 pages). — « Mémoire sur l'armement des officiers et bas-officiers » (une page). — Mémoire sur les fusils à fournir à l'armée de Bohême (une page). — Mémoire sur l'approvisionnement en munitions des places de Flandre (19 pages)... « Mémoires sur les fusils qu'on peut charger sans baguette » (7 pages). — « Tables des épreuves sur les portées des canons de fusil... » (un tableau). — « Mémoire concernant l'ar-

mement des troupes, » par le comte de Custine, maréchal de camp (23 pages).

7° Mémoire sur un canou pour le service de la marine (3 pages). — « Mémoire » (chargement par la culasse des pièces de marine) [16 pages]. — « Observations de M. de Gribeauval sur l'établissement d'un corps d'artillerie pour le service des colonies » (11 pages). — « La marine manquait essentiellement d'une artillerie bien constituée... » (4 pages). — Longueur des canons de la marine (une page). — « Personne n'ignore qu'il périt plus de vaisseaux par le feu que par la tempête..., » par Piget (2 pages). — « Exercice du canon et du mortier qui se fera dans les batteries de côte. » (Règlement imprimé, 2 exemplaires, 14 pages chacun.) — Côtes de Léon et de Cornouailles : armement ordinaire (2 feuillets).

8° Mémoire présenté par M. de Bellegarde aux inspecteurs généraux de l'artillerie (2 pages). — « Mémoire pour la disposition du travail d'un inspecteur du corps royal de l'artillerie » (2 pages). — « Règlement pour fixer le nombre de places et emplois dépendants de l'artillerie » (14 pages). — « Abrégé d'instruction pour un officier du corps royal de l'artillerie détaché dans les places » (4 pages). — « Projet d'arrangement pour le corps royal de l'artillerie » (3 pages). — « Projet d'une compagnie franche de trois cents canonniers... » (2 pages).

XVIII^e siècle. 90 pièces. Carton.

1744 (41). Artillerie : écoles (des régiments et des élèves), 1721-1791.

Projet de règlement pour la police et pour la discipline dans les écoles d'artillerie, 1782 (8 pages). — Objet des écoles d'artillerie, par Gribeauval, 8 février 1783 (3 pages).

Auxonne. — « Tableau des instructions que l'on suit à cette école..., » par de La Mortière, 1789 (4 pages).

Besançon. — « Projet, construction, attaque et défense du fort de Randan servant de polygone pour les exercices de l'école d'artillerie..., » juin 1751 (46 pages et plan). — « Procès-verbal pour la formation d'un Champ de Mars contigu au polygone de Besançon, » 5 avril 1777 (5 pages et plan). — État des objets traités à la salle de conférences, 1^{er} septembre 1789 (2 pages).

Châlons-sur-Marne, 1790-1791. — Lettre du district du départe-

ment de la Marne (projet de transfert de l'école de Metz à Châlons), 9 décembre 1790 (2 pages et procès-verbal). — Rapport de la visite des emplacements proposés à Châlons et à Toul pour y établir l'école des élèves, par Rotelier, major, 28 février 1791 (7 pages). — Un mémoire et un projet d'établissement (6 et 9 pages). — Cinq plans : 1° de la maison des chanoines réguliers de Châlons ; 2° du rez-de-chaussée du séminaire de cette ville ; 3° du premier étage du même séminaire ; 4° de la maison de M. de Rebel, chevalier de Saint-Louis, sous-aide-major des gardes du corps ; 5° du ci-devant séminaire et de la ci-devant abbaye de Toussaints, à y réunir pour l'établissement de l'école d'artillerie.

Grenoble, 1777. — « Mémoire pour la ville de Grenoble » pour qu'on y laisse l'école d'artillerie (11 pages). — « Mémoire pour la ville de Grenoble relativement à la suppression de l'école et du corps royal dans ladite ville » (3 pages). — « Mémoire » (même objet) [2 exemplaires, 4 pages chacun].

La Flèche, 1721-1723. — Dix plans des ouvrages de fortifications, des sapes, mines, batteries, parcs, effectués par les officiers et cadets du corps royal (l'un de ces plans porte la signature du chevalier Pelletier, un autre celle de Montaigu) ; plan d'une visière pour mortier, par le comte Thomassin.

La Flèche, 1767. — « Mémoire concernant les avantages que l'on trouverait dans l'établissement d'une école d'artillerie à La Flèche, » 1767 (11 pages).

Laval, 1779. — « Projet d'établissement d'une école d'un régiment d'artillerie, d'un arsenal de construction et d'une fonderie à Laval dans le Bas-Maine, » par Gribeauval, 1779 (7 pages et plan). — « Le projet d'établir une école d'artillerie à Laval occupe actuellement le Ministère... » (8 pages).

Metz, 1722 et 1790. — Plan d'un mortier, par Brusseau fils, 12 août 1722. — Lettre de Gribeauval au ministre, 23 avril 1789, lettre du ministre à M. de Faultrier, maréchal de camp, commandant l'école d'artillerie, 15 mai 1789, note, 16 février 1789, et plan, relatifs à un projet tendant à diminuer la largeur et à changer la direction de la rivière de Moselle à gauche de l'île de Chambière. — 2 plans relatifs au projet des dispositions à faire dans la maison du séminaire de Saint-Simon de Metz pour l'approprier à une école des élèves de l'artillerie. — 2 plans relatifs au projet des dispositions à

faire dans la maison ci-devant conventuelle de Saint-Clément de Metz pour l'approprier à la même destination, 1790.

Rennes, 1779-1791. — « Mémoire sur l'établissement d'une école d'artillerie, » par Frignet, ingénieur en chef des ponts-et-chaussées de la province de Bretagne, 5 novembre 1779 (11 pages). — « Mémoire concernant l'établissement d'une école d'artillerie en Bretagne » (5 pages). — « Mémoire du conseil général de la commune de Rennes relativement à l'établissement d'une école d'artillerie en cette ville » (1791) [11 pages]. — « Mémoire » des États de Bretagne, exposant les ressources et commodités de la province pour l'établissement d'une école (8 pages). — Pétition du directoire du district de Rennes relative au même objet, 11 janvier 1791 (2 pages).

Saumur. — « Mémoire » en faveur de l'établissement d'une école d'artillerie à Saumur, par Petit-Thouars, lieutenant de Roi à Saumu. 15 décembre 1790 (7 pages).

Strasbourg, 1766-1785. — Mémoire, lettres, déclarations, procès-verbaux, plan, échangés entre l'autorité militaire, le prêteur royal et le magistrat de Strasbourg, relativement à l'agrandissement du parc de l'école d'artillerie, 1757-1766 (16 pièces). — Correspondance relative aux représentations du magistrat de Strasbourg, motivées par le fait que les terrains cédés gratuitement par la ville pour les exercices de l'artillerie ont été affermés par les commandants de l'école, malgré la condition expresse énoncée lors de cette cession, 1785 (13 pièces, dont 1 plan).

Toul. — Pétition du conseil général de la commune en vue d'obtenir une école d'artillerie, (1791) [3 pages et 2 plans].

Valence, 1768-1784. — Lettre du duc de Choiseul à M. de Villepatour, 6 juillet 1768, au sujet des demandes auxquelles devra satisfaire la ville de Grenoble si elle veut éviter le transfert de l'école à Valence (2 pages et pièce jointe). — « Mémoire sur l'établissement d'une école et corps royal d'artillerie à Valence, en Dauphiné, » signé des échevins de la ville (9 pages). — « Mémoire pour la construction d'un arsenal à Valence, » par Dauphin, échevin (2 pages). — « Mémoire pour la ville de Valence » (projet d'établissement d'un arsenal), 1778 (2 pages). — Mémoire et certificat relatifs à la navigabilité de l'Isère et la situation défavorable de Grenoble pour l'établissement d'un arsenal, 10 mars 1778 (une et 4 pages). — « Observations sur différents projets relatifs à l'établissement de l'école d'artil-

lerie de Valence, » par Bouchard, Valence, 4 octobre 1783 (7 pages). — État d'estimation d'une maison, 29 décembre 1783. — « Observation... » du même sur une maison que l'on projette d'acquérir, Valence, 31 décembre 1783 (7 pages et lettre). — Acte de vente, 1^{er} avril 1784. — État de dépenses faites à l'école de Valence (2 pièces, 24 juin et 24 juillet 1784). — Traité pour l'établissement d'une école d'artillerie à Valence, 10 mai 1784 (2 exemplaires, 7 pages chacun). — « Réflexions militaires sur la position de Valence » (3 pages). — « Mémoire » (comparaison entre la situation et les ressources respectives de Valence et de Grenoble au point de vue de l'établissement d'une école d'artillerie [5 pages]. — « Réflexions sur l'établissement d'une école d'artillerie à Valence et sur la préférence qui est due à cet égard à la ville de Besançon, » par d'Arçon (7 pages et note). — 5 tableaux d'estimation des terrains à acquérir pour l'établissement du polygone, 1783. — Plan de terrains. — Plan du polygone projeté. — Plan des bâtiments du polygone projeté. — Plan des bâtiments construits au polygone de l'école en 1784.

XVIII^e siècle. 114 pièces. Carton.

1745 (42). Génie, 1638-1738.

Deux rapports au sujet de l'examen des contrats passés avec les entrepreneurs des travaux de fortification de Gravelinghes, 27 septembre 1638 et 19-20 juillet 1640 (5 et 6 pages). — Correspondance de Louvois avec M. de Chazerat, directeur des fortifications des places du Nord, 1669-1688, copiée à la bibliothèque de la ville de Clermont-Ferrand (241 feuillets). — « Etat des ouvrages et réparations nécessaires à Thionville, 1670 » (10 pages). — « Extrait d'un plan de la ville de Strasbourg et du cours du Rhin entre cette ville et Kehl, levé en 1674 par le sieur Heer, ingénieur de la ville de Strasbourg. » — Lettre sur les fortifications de Saverne et de Belfort, signée Tarade et datée de Brisach, 3 avril 1675 (3 feuillets et 1 croquis). — Lettre relative aux réparations à faire aux fortifications de Metz, par Samet, Thionville, 6 avril 1675 (3 pages et croquis). — Lettre signée Tarade (réparations à faire aux fortifications de Brisach), Brisach, 15 février 1676 (2 feuillets et plan). — Mémoire sur les fortifications de Brisach, par Tarade, Brisach, 28 mai 1677 (5 pages). — Lettre signée La Londe, sur la mise en état de défense de Furnes, Dunkerque, 30 novembre 1677 (4 pages

et croquis). — « Mémoire des munitions qui sont nécessaires dans une place de guerre... » 5 janvier 1680 (73 pages). — Deux mémoires sur l'état des fortifications de Marsal, 6 mai et 7 juin 1680 (2 et 2 pages et un plan en double exemplaire). — Trois lettres au ministre, signées Tarade, sur les fortifications d'Huningue, 2, 11 et 22 novembre 1680 (7, 7 et 8 pages). — Lettre du même sur les fortifications de Belfort, datée de Brisach, 17 novembre 1680 (11 pages). — « Projet pour la défense d'une place, » par Goulon, novembre 1683 (28 pages). — « Plan du bassin de Dunkerque, auquel on travaille présentement pour tenir les vaisseaux du Roi toujours à flot, » 10 mai 1686 (2 pièces, dont une légende). — Lettre au ministre, sur la grande écluse de Strasbourg et les fortifications de cette ville, par Tarade, 19 octobre 1686 (11 pages et 2 plans). — Lettre du 26 février 1710 (envoi d'un mémoire). — « Mémoire pour un siège » (26 pages). — Traité des sièges, par Vauban (100 pages). — « Discours sur la nouvelle manière de fortifier extérieurement les places, » 1718 (10 pages). — Plan de la citadelle de Metz, 1721. — Plan du palais de justice projeté dans la ville du Cap Français, 15 juillet 1722. — Plan de Toulon, 1722. — Plan de la ville et citadelle de Turin, par le chevalier Pelletier, 1723. — Extrait d'un manuscrit de Naudin relatif aux places d'Alsace, 1726 (16 pages). — « Nouvelle idée pour donner aux places assiégées une plus grande défense qu'elles n'ont, » par Jean Boussac, ingénieur, Perpignan, 15 octobre 1727 (7 pages). — « Nouvelle idée pour abrégér les sièges des places, » par le même, même date (6 pages et lettre d'envoi au ministre). — « Troisième tome des mines, contenant les moyens dont l'assiégeant doit user souterrainement pour attaquer et prendre à l'ennemi les places de guerre... » 1728 (954 pages). — « Mémoire concernant l'investiture de Sedan, » par Doyré, Sedan, 15 mai 1733 (14 pages et lettre d'envoi). — Lettre du même au comte de Belle-Isle, sur les fortifications de Sedan, 23 mai 1733 (4 pages). — « Devis sur l'utilité qu'il y aurait de faire des réparations à la ville et à la citadelle de Modène, à Carpi, à Rubiera, à Reggio et à Correggio, pour mettre ces places en défense, » 26 août 1734 (20 pages). — Notes et lettre du 19 février 1734 sur les moyens pour bloquer Mantoue (4 pages). — Trois lettres dont deux de M. de La Grandville, 3 et 12 juillet, et une du comte de La Marck, sur les ouvrages projetés à Watten (4 pièces, dont 1 plan). — Rapport des ingénieurs Damoiseau, Wyart et Segent, sur les dégâts causés aux environs de Gravelines par

la grande marée du 27 février 1736, daté des 11 et 12 mars (3 pages). — Lettre de M. de La Grandville au ministre, relative au même objet, Dunkerque, 13 mars 1736 (4 pages). — Lettre du même relative à l'écluse du fort Philippe de Gravelines, datée de Bergues, 17 octobre 1736 (2 pages). — Lettre de M. Mareschal au ministre sur la démolition du fort de la Pile, vis-à-vis de Kehl, datée de Strasbourg, 22 janvier 1737 (3 pages). — Deux lettres dont une du duc de Boufflers, datée de Lille, 25 janvier 1737, et l'autre de M. de La Grandville, datée de Lille, 29 janvier 1737, relatives aux travaux à faire au canal du fort Saint-Philippe et aux dégâts causés par la marée du 4 du même mois (7, 8 pages et note). — « Copie des mémoires et observations qui ont été adressées à monseigneur d'Angervilliers, les 22 janvier et 3 mars 1737, sur l'état présent du Rhin vis-à-vis le fort de Kehl et sur les remèdes que l'on peut apporter aux dégradations qu'il y fait, » signé Mareschal et daté de Strasbourg, 3 mars 1737 (6 pages). — « Rapport tendant au sujet d'une réclamation des prieur et religieux d'Arras à l'effet d'obtenir une indemnité pour le terrain qui leur a été pris en vue de la construction des fortifications d'Arras, novembre 1737 » (7 pages). — Lettre de M. de Ségur au comte de Belle-Isle, Nancy, 8 mars 1738 (4 pages et un état du service et du logement du régiment de Vitry-dragons). — Lettre de Gourdon de Léglisière, Thionville, 31 octobre 1738 (4 pages et plan de la main du baron d'Eltz).

XVII^e et XVIII^e siècles. 64 pièces. Carton.

1746. Mémoires de guerre, 1703-1744.

Reconnaisances concernant la défense des frontières entre le Rhin et la mer, et particulièrement l'Alsace, la défense des côtes, la guerre en Allemagne, la navigation sur le Rhin; page 310 : projet pour attaquer Heidelberg; page 416 : mémoire de Chamlay relatif aux fiefs d'Alsace; page 453 : mémoire du maréchal de Berwick sur la défense de la frontière du Dauphiné et de la Provence; page 489 : mémoire du comte de Maillebois sur les fourrages de Sospello; page 494 : relation du passage des Alpes en juillet 1744; page 501 : mémoire sur les fortifications de Luxembourg. Ce manuscrit provient de la bibliothèque de M. Delecey de Récourt, vendue en 1903.

XVIII^e siècle. 538 pages et plan gravé. 340 sur 215 millim. Rel. veau fauve.

1747. « Traité de l'attaque des places fortes, » par Vauban, 1705.

XVIII^e siècle. 223 feuillets. 365 sur 240 millim. Demi-rel.

1748. Traité des sièges :

1^{re} partie. De l'attaque des places fortes, par monsieur le maréchal de Vauban (feuillets 1 à 112) [variante incomplète du numéro 1746].

2^e partie. De la défense des places (incomplet), par Deshoulières (feuillets 113 à 129).

La fin du volume est composée de 32 plans.

XVIII^e siècle. 370 sur 245 millim. Demi-rel.

1749 (43). Génie, 1739-1767.

« Mémoire relatif au plan de projet d'Hesdin, avec la description de cette place... » (19 pages). — Mémoire relatif aux fortifications du port de Cette, avec un plan et 5 pièces de correspondance et autres s'y rapportant, 1739. — Deux mémoires sur l'inondation de la Colme, 1742 (15 et 15 pages). — « Nouveau système de mines pour démolir les places..., » par Boule, Menin, 16 janvier 1745 (8 pages). — « Mémoire pour la défense générale de Donauwert, » par le comte de Langeron, Donauwert, 15 avril 1745 (9 pages). — « Devis et condition à observer par l'entrepreneur des ouvrages et fournitures nécessaires pour la démolition d'une partie des fortifications de la ville et citadelle de Tournay..., » 1745 (11 pages et 5 plans). — « Mémoire sur le comté de Nice relatif à la carte levée en 1744 par les ingénieurs employés à la suite de l'armée de Conty, » par Razaud, 14 mai 1747 (76 pages). — « Mémoire sur le château de Villefranche, » par le chevalier Milet de Mureau, Menton, 20 juin 1747 (14 pages et note). — « État des bâtiments royaux des places d'Ypres, fort la Kenocque, Furnes, Nieuport, Ostende, Bruges et Damme, » 21 juin 1747 (1 tableau). — « Mémoire sur l'état actuel de Granville..., » Cherbourg, 10 novembre 1747 (16 pages). — « Mémoire qui fait voir la position du château de Vintimille..., » par Robert de Parrades, Vintimille, 21 novembre 1747 (12 pages). — « Mémoire relatif au plan de Vintimille, par M. Delisle de Salin, » 1748 (29 pages et plan). — « Projet d'un mantelet pour les attaques de redoutes, » avec note, lettre et croquis, 1748 (4 pièces). — « Mémoire sur Cherbourg concernant la

nécessité de couvrir son port et d'en faire une place respectable... » (14 feuillets). — Mémoire sur les fortifications de Mantoue, par de Bohn, 23 septembre 1749 (67 pages). — Plan de Wissembourg. — Ordres et instructions donnés par le duc de Randan pour l'exécution du simulacre d'attaque du polygone de Besançon (7 cahiers, 5 plans et 7 lettres d'envoi, datées du 15 au 30 juin 1751). — Mémoires sur une ligne de défense depuis le Hainaut jusqu'à Sainte-Menehould, et depuis ce point jusqu'à la Saône (7 pièces, dont 2 doubles, une carte et une lettre d'envoi de M. de Vault au maréchal de Belle-Isle, datée de Langres, 15 octobre 1752). — « Traité de la guerre souterraine relativement aux opérations faites à découvert dans l'attaque et la défense des places, » 1753 (60 pages, 6 plans et légende). — « Précis d'un projet d'attaque d'une place..., » par de Blacas, Bapaume, 20 décembre 1754 (14 pages). — « Mémoire d'attaque des places..., » par le même (61 pages, 7 plans et lettre d'envoi de l'auteur). — « Mémoire sur la construction des ouvrages proposés pour le rétablissement du port de » Dunkerque, par Le Beuf, 9 décembre 1756 (18 pages et 8 plans). — Mémoires sur les précautions à prendre pour garantir le Havre contre un bombardement ou une descente des ennemis, par Duportal, 1756-1758 (81 pages). — Ordonnance du Roi pour l'établissement d'un commissaire général et de onze commissaires des guerres et du corps royal de l'artillerie et du génie, 6 avril 1757. (Imprimé, 11 pages). — Plan de l'attaque de Berlin, le 16 octobre 1757. — Plan de la ville et citadelle de Saint-Martin de Ré, 1758. — « Mémoire sur la défense de la côte depuis Hendaye jusqu'à Bayonne, » 6 février 1758 (15 pages). — « En conséquence des ordres... » (Examen des bâtiments et locaux du château de Fougères, et dépenses des réparations à y faire pour pouvoir loger les prisonniers de guerre anglais), par Loiseleur, ingénieur en Bretagne, 13 juillet 1758 (14 pages et 2 plans). — « Mémoire local et militaire sur la fortification et les environs de Francfort et de Saxenhausen..., » par Bourcet de la Saigne, Francfort, 22 mars 1759 (19 pages). — Description, toisé et estimation des maisons se trouvant devant le fort nouvellement construit à Saint-Servan et dont la démolition a été ordonnée, 13-15 septembre 1759 (24 pages). — Place de Saint-Malo : mémoire sur l'estimation de divers héritages, par le chevalier Mazin, Saint-Malo, 7 octobre 1759 (27 pages). — Rade de Brest : 2 états d'estimation de dépense pour la réparation d'un magasin à poudre et de bâtiments dans les batteries, 1760. — « Ob-

servations sur la manière de reconnaître les places de guerre et de les visiter, » par Fourcroy, Condé, 3 mai 1761 (14 pages). — « Devis général pour servir à la construction de tous les ouvrages qui seront ordonnés aux fortifications des places du Languedoc, pendant l'année 1761 et suivantes, » par Mareschal, Montpellier, 10 août 1761 (Imprimé, provenant du général Mellinet, 28 pages). — « Idée superficielle d'un projet de fortification pour la ville de Mantoue..., » par Spalart, général et ingénieur, Mantoue, 12 décembre 1761 (7 pages). — Description de diverses places de Flandre, 18 août 1763 (12 pages). — « Mémoire sur le besoin de fortifier de nouveau les places de Thionville et de Landau, » par de Marolles, Coulommiers, 23 décembre 1764 (11 pages). — « Observations et conjectures sur les écorchements ou dégradations des parements dans les gros revêtements des places de guerre, » par Fourcroy, Gravelines, janvier 1764 (25 pages). — Rapport et mémoire sur le projet de chaussée de Carlstadt à Zeng, par le conseiller du commerce Fremaut, janvier et avril 1764 (2 et 4 pages et lettre du même). — Règlements relatifs à l'exécution des travaux du canal de jonction de la Lys à l'Aa, et extrait d'un mémoire de M. Filley relatif au prix de la toise de terre à enlever, 1764 et 1767 (1 cahier, provenant du général Mellinet, 37 pages).

XVIII^e siècle. 109 pièces. Carton.

1750 (44). Génie, 1766-1785.

École du génie de Mézières, 1767 : plan d'une place à fortifier. — « Traité des ombres dans le dessein géométral, » par de Prille, 1767 (21 pages et 3 plans). — Procès-verbaux relatifs aux dommages causés aux territoires de Lessant et Villarbenois par une digue construite le long de l'Isère, 3 juillet 1767 (2 pièces, dont une incomplète du commencement, 5 et 16 pages, et note). — « Traité du relief, commandement et défilement de la fortification, » par de Prille, Metz, 1768 (37 pages et un cahier de plans, daté de 1766). — « Méthode pour réduire toutes les stations d'un ou de plusieurs nivellements à une ligne de niveau générale, » par Filley, lieutenant général des armées du Roi, directeur des fortifications de Thionville, 1768 (11 pages). — « Exercice sur l'art du tracé du relief, de la construction, de l'attaque et de la défense des fortifications, » par Duvignau, colonel, commandant en second l'école de Mézières, 1768 (68 pages). — « Mémoire

sur la nécessité de fortifier la rade de Cancale, » par La Rozière, 12 novembre 1770, avec un supplément, daté de 1779 (12 pages). — Mémoires et notes relatifs aux fortifications d'Ajaccio, par Bizy, de Prille, etc., 1770-1780 (13 pièces, dont 5 plans). — « Mémoire général sur la ville de Lille, dressé en conséquence des demandes de M. le comte Du Muy, en date du 15 juin 1771... » (40 pages et plan en couleur). — Recueil contenant : 1° Mémoire sur la place et les établissements militaires de Briançon, par le comte d'Audiffret, lieutenant de Roi à Briançon (74 pages); 2° lettre du même (son opinion sur le compte de divers officiers employés dans cette place), 18 février 1771 (8 pages); « 3° Mémoire du 12 octobre 1771... au sujet de la houille (tourbe) que l'on consomme pour le chauffage des garnisons de la ville et forts de Briançon..., » par le même (21 pages); 4° Notes relatives à M. d'Audiffret et aux officiers de l'état-major de la place (4 pages). — Extrait des Mémoires de Feuquières au sujet de l'origine des différentes guerres depuis Louis XIV et des différentes espèces de guerres (2 cahiers). — Deux mémoires de Nardin, commandant de l'île d'Aix et du château de Fouras : 1° sur le château de Fouras, juillet 1773 (11 pages); 2° sur l'île d'Aix, février 1774 (7 pages et note). — « Idée générale de la nouvelle méthode d'instruction sur la fortification, l'attaque et la défense des places, que le major d'Ornal, du corps des ingénieurs de Leurs Majestés impériales et royales, directeur de la classe du génie à l'académie militaire... » de Vienne, a donnée en 1773 pour les élèves de ladite académie (16 pages). — « Mémoire sur le simulacre du siège fait à Mézières en 1773 » (66 pages). — Mémoire sur le corps du génie » (20 pages). — Méthodes de M. Fyot, professeur de mathématiques, pour fortifier géométriquement une place ou une position (2 mémoires et 4 plans ou croquis). — Ordre du 5 septembre 1775 pour le simulacre d'attaque d'une place (11 pages). — « Mémoire sur Boulogne, » par Dumouriez et La Rozière, Versailles, 10 juillet 1776 (11 pages). — Plan du cours du Rhin entre la citadelle et Kehl en 1777. — Pétition du conseil d'administration du régiment du Roi tendant à obtenir un terrain pour les manœuvres et évolutions de ce corps, 25 mars 1777 (5 pages). — Lettre de M. de Lacoré, intendant de Franche-Comté, au ministre de la guerre, relativement à l'aménagement d'un terrain à Besançon pour servir de Champ de Mars à la garnison, Besançon, 9 juillet 1777 (8 pages). — Compte rendu par le chevalier de Violaine, major du fort Mardick, au sujet de

quatre canons enlevés pour l'Espagne et des emplois inutiles dans cette place, Dunkerque, 28 octobre 1777 (une page). — « Observations importantes concernant les réparations des places de guerre, » par de Bernières, major de la brigade de Strasbourg, Huningue, 1^{er} septembre 1777 (11 pages). — « Cahier comprenant : 1^o « Observation sur la demande faite en différents temps aux officiers du corps royal du génie de projets généraux pour mettre les places du royaume dans l'état désirable, » 1777 (pages 1 à 13); 2^o Réflexions sur un mémoire des États de Languedoc (places fortes de ce pays), par Chabaud de Latour, Montpellier, 28 janvier 1780 (pages 13 à 19). — « Mémoire relatif aux papiers du Dépôt des fortifications, » par le chevalier de Robien, major au corps royal du génie, Versailles, 3 avril 1779 (2 exemplaires, dont un incomplet, un autre apostillé par Gourdon d'Ainzy, maréchal de camp, 4, 7 et 7 pages, avec lettre de M. Gourdon d'Ainzy, du 4 juillet 1785). — Plan du cours du Rhin, par de Predeleys et d'Aumont, Strasbourg, 15 septembre 1779. — Plan du Fort-Louis du Rhin pour servir aux projets de l'année 1780, signé Delaleu. — « Projet d'un pont-levis, » par d'Obenheim, Condé, 1^{er} septembre 1781 (8 pages et plan). — « Observations sur le projet de construire une place de guerre à Janziers et de faire un chemin à roues sur la rive droite de l'Ubaye..., » par Lapeyrouze, 1782 (5 pages). — « État estimatif de la dépense nécessaire pour réparer l'enceinte de la ville de Briançon..., » par Godinot-Devilaire, Briançon, 25 septembre 1782 (6 pages et plan). — « Mémoire sur Mont-Dauphin et la vallée de Barcelonnette..., » par le même, 15 novembre 1782 (25 pages et note, 2 pages). — « Mémoires sur quelques questions relatives à la frontière du Dauphiné, » par Rosières, Valence, 25 décembre 1782 (16 pages). — Copie d'une lettre du maréchal de Ségur à M. de Flesselles (translation du magasin à poudre de Lyon), août 1783 (5 pages). — Projet, par Lolière (8 pages), et « Observations » sur le même objet (6 pages). — « Mémoire pour répondre aux différentes opinions qui se sont élevées sur l'importance de Mont-Dauphin..., » par Rosières, Valence, 15 août 1783 (10 pages). — « Projet général des ouvrages à faire pour mettre les fortifications des hauteurs sur Briançon dans un état désirable, » par Godinot-Devilaire, Briançon, 10 septembre 1783 (16 pages). — Deux lettres, dont une de Gribeauval, datée du 8 octobre 1784, 1 tableau et 10 plans manuscrits, dont un de 1761 et les autres de 1783 et 1784, relatifs aux projets pour l'établissement d'un arsenal

à La Rochelle. — « Mémoire relatif à la nouvelle construction des tenailles, » par de Chermont du Poncet, Philippeville, 12 mars 1784 (3 pages et plan, le tout provenant du général Mellinet). — Mémoire en allemand sur la construction des blockhaus, par le capitaine d'artillerie Tinlicki, Freyberg, 1785 (37 pages). — « Résumé des discussions survenues à l'occasion de la nouvelle tactique proposée dans les Alpes, » par Rosières, Paris, 1^{er} mars 1785 (2 exemplaires, 15 et 16 pages). — État de papiers remis au marquis d'Agnesseau sur la défense de la frontière des Alpes (2 pages et lettre d'envoi, datée de Versailles, 6 mai 1785). — Traité de la fortification passagère, 2^e partie : des retranchements, par La Fitte-Clavé, 1^{er} septembre 1785 (15 pages et 7 plans). — « Le mémoire qui m'a été remis sur un projet de magasin à poudre..., » par Mont-Rozard, lieutenant-colonel du régiment de Grenoble-artillerie, Lyon, 21 octobre 1785 (7 pages). — « Notes d'un officier général sur les casernes de Gap, » Mémoire par l'évêque de Gap (2 et 3 pages, et lettre d'envoi, signée de Rosières et datée de Valence, 21 décembre 1785).

XVIII^e siècle. 105 pièces. Carton.

1751 (45). Génie, depuis 1786.

Mémoire pour la ville de Gap, 1786 (Utilisation d'une caserne) [4 pages]. — Quatre lettres, dont une du duc de Tonnerre, concernant les casernes de Gap et la réparation du pont de Savines, 10 janvier-18 septembre 1786 (4 pièces). — « Traité élémentaire de castramétation et de fortification passagère, » par La Fitte-Clavé, 15 août 1786 (36 pages, et double de la 1^{re} partie, 15 pages. Ce traité a été publié en 1787, 2 volumes in-4^e). — « Extraordinaire des guerres. Direction de Normandie : plans, profil et élévation de l'établissement d'une boulangerie, magasins aux farines et aux blés (à Cherbourg)..., » signé de Caux (griffe), 1786. — Notes, cartes et croquis relatifs à la construction des digues de Cherbourg, 1786-1787 (16 pièces, dont une carte, par d'Obenheim, capitaine du génie). — Deux cahiers comprenant, le premier un mémoire sur la défensive de Cherbourg et de la presqu'île, le second des notes sur les forts et batteries de la côte, et sur le projet de couler de vieux vaisseaux dans les passes de la rade, septembre-octobre 1787 (17 et 21 pages). — « Mémoire sur la nécessité de reconstruire une partie des murs d'enceinte de la ville de Saint-

Malo et les moyens d'y parvenir, » par Le Veux, maréchal de camp, directeur des fortifications de Bretagne (7 pages, lettre du ministre à l'auteur, 2 pages, et note, 2 pages). — « Compte-rendu par la commission établie pour examiner les prix et marchés des travaux de la rade de Cherbourg, juin 1788 » (53 pages, et extrait, 4 pages). — « Observations sur le recueil de quelques mémoires sur la trop grande quantité de places de guerre qui subsistent en France, attribués à feu M. le maréchal de Vauban, » par d'Auvare, Perpignan, 10 mars 1789 (20 pages). — « Des places et des hommes d'armes nécessaires à la défense de l'État, » par Sicard de Roberti, capitaine au corps royal du génie, Villefranche, 7 mai 1789 (11 pages). — Lettre de M. d'Auvare, maréchal de camp, au capitaine de génie Tousard, Perpignan, 7 novembre 1789 (réformes à apporter dans l'organisation du génie), [9 pages]. — « Mémoire, » par le comte de Robien, sur la défense des intérêts du corps royal du génie au Conseil de la guerre, 1789 (2 exemplaires, dont une minute, 10 et 11 pages). — Mémoire relatif aux archives du Dépôt des fortifications, par Robien, major au corps royal du génie, 1789 (14 pages), et « Projet de règlement pour l'ordre et la sûreté des papiers du Dépôt des fortifications » (6 pages). — « Mémoire relatif aux fortifications, 1790 » (énumération des places fortes à conserver) [4 pages]. — « Mémoire sur la composition du corps royal du génie, » 20 mars 1790 (8 pages). — « Observations sur les propositions faites pour le corps royal du génie par M. Bureaux de Pusy au Comité militaire de l'Assemblée nationale, le 10 mai 1790 » (11 pages). — « Mémoire sur l'organisation du corps royal du génie, » par Sauviac, officier du génie (23 pages et lettre de l'auteur, datée de Paris, 17 juin 1790). — « Mémoire pour servir à la défense du département de l'Ain, d'après la reconnaissance de la frontière ordonnée par le directoire au mois d'août 1790, » par Dandelin (12 pages). — « Note sur l'état actuel des forts de la rade de Cherbourg et de leur armement..., » Cherbourg, octobre 1790 (24 pages). — « Réponse aux considérations de M. Bureaux de Pusy sur le corps royal du génie, » par Goguelat, ingénieur-géographe, Philippeville, 2 octobre 1790 (21 pages. Provenant du général Mellinet). — « A Messieurs du Comité militaire. » (Proposition de réunir le corps du génie à celui de l'artillerie), par Robien, major du génie, Versailles, 25 octobre 1790 (24 pages et copie de lettres de l'auteur, une page). — « État général des bois d'approvisionnement nécessaires à la

défense des ville et citadelle de Lille, » par Champmorin, Lille, 21 octobre 1790 (7 pages). — « Mémoire relatif à la construction des magasins à poudre pour la ville de Lille, » par de Boistel, Dunkerque, 11 novembre 1790 (3 pages). — « Note concernant les fortifications » de Lille, 16 novembre 1790 (4 pages). — « Extrait sommaire du projet estimatif de la dépense à faire pour mettre en état de défense les ville et citadelle de Lille, » par Champmorin, 25 décembre 1790 (2 pages).

XVIII^e siècle. 52 pièces. Carton.

1752 (46). Génie : œuvres de Cormontaigne.

« Parallèle du système de fortification de M. de Belidor avec le système des fortifications de Metz » (16 pages). — « Mémoire sur la fortification, » provenant du général Mellinet (105 pages). — « Mémoire concernant la disposition des places fortifiées sur les frontières d'un royaume et de leurs avantages pour attaquer et se défendre, » 1732 (52 pages et 12 cartes). — Deux doubles du précédent, dont un incomplet (45 pages et 61 pages). — « Deuxième continuation du premier mémoire de Cormontaigne, où l'on examine de quelle manière il convient de disposer les ouvrages d'un front de fortification pour en tirer les avantages dont ils peuvent être capables, » Metz, 1739-1743 (180 pages). — « Mémoire sur les galeries de contre-mines pour la guerre souterraine sous les glacis des places... (163 pages, et 61 feuillets de planches). — « Mémoires sur les approvisionnements à faire dans les places de guerre qui doivent soutenir un siège, relativement aux vivres, à l'artillerie et aux fortifications, » 1746 (85 pages et 8 feuilles de plans). — « Tableau des prix actuels des ouvrages accordés aux entrepreneurs des fortifications de Bitché par adjudication... » Metz, 8 avril 1752 (10 pages). — « Premier mémoire sur les fortifications..., » avec suites (4 cahiers de 12, 17, 18 et 18 pages). — « Usage de l'artillerie pour la défense des places » (101 pages et 17 planches). — « 2^e extrait des mémoires de Cormontaigne : des retranchements » (66 pages et 19 feuilles de plans). — « Extrait des mémoires de M. de Cormontaigne sur le ricochet, » provenant du général Mellinet (6 pages). — « Extrait des mémoires de Cormontaigne sur l'attaque des places » (donation Marion, 18 pages et 4 plans). — « Dissertation sur l'utilité des places fortifiées... » (Extrait de Cormontaigne) [25 pages]. — 36 feuilles, comprenant 81 figures d'outils de

mineurs, don du général Mellinet. — 5 plans, dont un concernant les fortifications de Metz, un autre celles de Neuf-Brisach.

XVIII^e siècle. 177 pièces. Carton.

1755. Album comprenant 181 feuilles de plans relatifs au premier mémoire de Cormontaingne.

XVIII^e siècle. 475 sur 660 millim. Rel. parchemin.

1754. Album comprenant 118 feuilles de plans relatifs au second mémoire de Cormontaingne sur les tenailles et contregardes, année 1745.

XVIII^e siècle. 475 sur 660 millim. Rel. parchemin.

1755 (47). Génie : pièces non datées, I.

« Règles générales pour la conduite des sièges suivant les maximes de M. le maréchal de Vauban » (56 pages). — « Explication des différentes planches concernant les constructions de fortifications suivant les différents systèmes, tant de M. de Vauban que d'autres ingénieurs de son temps » (40 pages). — « Mémoire instructif de M. le maréchal de Vauban pour assiéger une place » (16 pages). — « Maximes pour les sièges tirées de M. le maréchal de Vauban » (10 pages). — « Mémoire sur la manière de faire un retranchement dans un bastion attaqué, » par M. de Vauban (8 pages). — « Mémoire de M. le maréchal de Vauban, » pour la défense de Lille (11 pages). — *Traité de la défense des places* (37 pages). — « Oisivetés militaires » (notions de fortifications qu'un officier d'infanterie doit savoir) [36 pages]. — « Nouveau système de fortification, » par l'abbé Deidier, professeur à l'École de La Fère (19 pages et plan). — « Nouvelles maximes pour diriger la conduite des sièges, par M. Belidor » (26 pages). — « Examen du manuscrit intitulé *Commentaires sur la défense des places...* par M. de B... » (8 pages). — « Remarques sur un nouveau système de fortification proposé par M. le maréchal de Saxe dans ses mémoires sur l'art de la guerre » (36 pages et 3 plans). — « Profils des retranchements de campagne de M. de Fourcroy, à comparer avec ceux réglés par M. Filley » (6 pages et 3 planches). — Mémoire sur l'attaque des places, par le baron de Saint-Victor (4 pages). — « Mémoires pour l'attaque et défense d'une place..., » par Desbournay (188 pages). — « Mémoire sur la nouvelle méthode de fortifier les plus grandes

villes » (18 pages), avec « Copie d'une lettre écrite à un ingénieur de réputation... » (7 pages) et 2 plans. — « Traité des fortifications » (61 pages). — « Traité de fortifications. Première partie : de l'art de fortifier les places, où l'on explique les différents systèmes qui ont été mis en usage jusqu'à ce jour... » (275 pages). — « Trattato delle fortificationi » (en italien, 192 pages et 2 cahiers de plans).

XVIII^e siècle. 31 pièces. Carton.

1756 (48). Génie : pièces non datées, II.

« Exercice sur la fortification, I^{re} partie » (62 pages). — Mémoire sur les places d'Alsace (3 pages). — Instruction générale sur la fortification, en allemand (8 cahiers). — Cours de fortification, en allemand (1 cahier, 37 pages). — Note sur les dimensions que comportent les systèmes de fortification hollandais (6 feuillets). — Notes sur le défillement (3 et 7 pages). — « Notions à l'usage des sergents du corps royal de l'artillerie pour servir à leur faire connaître les différents ouvrages qui composent la fortification des places... » provenant du général Eblé (21 pages). — « Extrait des mémoires sur la fortification, par Thomassin, ingénieur ordinaire du Roi » (4 pages). — « Instruction qui indique les procédés à suivre pour la construction du redan adopté par M. le duc d'Harcourt, » provenant du général Mellinet (7 pages). — « Fortification de campagne » (26 pages, supplément, 8 pages, et 3 plans). — Mémoire, notions et note sur la fortification de campagne (3, 7 et 20 pages). — Une feuille de plans de fortification. — « Mémoire sur la nouvelle façon de retrancher une place d'armes... » (11 pages). — Instruction pour les huit premiers jours de tranchée (41 pages et 1 plan). — « Discours sur la manière de fortifier les places » (3 feuillets). — Systèmes de fortification d'après différents auteurs (1 cahier, 31 pages et 3 plans). — Méthode pour fortifier les fronts bastionnés (90 pages). — « Réflexions sur les redoutes de campagne » (5 pages). — « Description des tours angulaires » (9 pages). — « Les puissances en Europe ont tellement armé leurs frontières de places fortes... » (11 pages). — « La conduite qu'il faut tenir pour reconnoître les places » (6 pages). — « Idée générale d'une nouvelle méthode d'instruction sur la fortification, l'attaque et la défense des places » (9 pages). — « Essais sur la reconnaissance des places » (7 pages). — « Des sièges » (42 pages). — « Pour faire

un ouvrage à couronne devant la pointe d'un bastion... » (12 pages). — « Mémoire servant d'instruction sur la nouvelle manière de construire les chemins couverts retranchés..., fait à Metz » (28 pages). — « Mémoire sur le défilement des ouvrages de fortification... » (61 pages). — « Mémoire explicatif d'un nouveau système de fortification... » (15 pages). — « Observations sur les retranchements de campagne... » (4 pages). — « Traité des fortifications » (44 pages). — « Mémoire sur la fortification et la défense des places » (69 pages). — « Nouveau système de fortification » (17 pages). — « État de tous approvisionnements quelconques nécessaires à une place de guerre... » (19 pages). — Traité de l'attaque et de la défense des places (163 pages). — « Nouvelles attaques » (incomplet du commencement, 1 cahier). — « Mémoire sur les attaques et défenses des places » (167 pages). — « De l'attaque des places » (48 pages). — « Pour joindre au modèle de mine de monsieur le comte de Belle-Isle » (3 pages et 3 plans). — « Mémoire sur la conduite et la manœuvre des galeries de contremines... » (93 pages et 6 planches). — « Traité des mines et des fourneaux... » (4 pages). — « Des contremines et de leur usage » (24 pages et plan). — « Mémoire concernant la connoissance des mines... » (16 pages et 2 planches). — « Idée sur la propriété des contremines et sur l'usage des mines » (16 pages). — « Préface pour le 3^e livre de l'architecture militaire » (7 pages). — « Architecture militaire ou traité des fortifications » (134 pages). — Plan d'une attaque régulière pour faire voir la conduite des tranchées (1 plan).

XVIII^e siècle. 77 pièces. Carton.

1757 (49). Génie : pièces non datées, III.

Mémoire sur la défense des places (251 pages, 15 plans et légende). — « Mémoire sur la fortification : défense des places » (55 pages). — 4 plans relatifs à des simulacres d'attaque des places. — Carte de l'investiture d'une place. — 8 feuilles de plans et croquis relatifs à la fortification. — 2 tables pour régler l'épaisseur qu'il faut donner aux revêtements. — Projets de redoute, de tour et de fort étoilé (4 pièces). — « Mémoire sur les moyens de remédier aux inconvénients qui existent dans la plupart des entreprises de la fortification du royaume » (18 pages). — « Mémoire. Il y a longtemps qu'on se plaint des abus qui règnent dans la partie des fortifications... » (7 pages). —

« Quand Son Eminence aura décidé à quelles places elle juge à propos de faire travailler... » (8 pages). — « Mémoire concernant les travaux de la fortification et le corps du génie » (9 pages). — « Précis d'un mémoire » (Avantages du rattachement des mineurs et sapeurs au génie) [3 pages]. — « Observations sur l'incorporation du génie dans l'artillerie » (4 pages, et copie, 4 feuillets). — « Réflexions sur quelques points qui concernent l'union des corps du génie et de l'artillerie » (8 pages, et copie, 5 feuillets). — « Instructions et observations sur un pont... » à chevalets (9 pages). — « Manière d'évaluer la dépense d'eau qui se fait à la décharge d'une écluse, d'un canal ou d'une nappe d'eau » (une page). — « Le niveau de l'eau contenue dans un réservoir... » (Sur l'aménagement des conduites d'un réservoir destiné à alimenter une ville) [7 pages]. — « Mémoire dans lequel on expose les avantages qui pourraient résulter de l'établissement d'un corps d'ingénieurs chargés uniquement de la connaissance des côtes et des constructions des travaux de mer » (17 pages). — Mémoire sur la défense des côtes de Bretagne (10 pages). — « Observations ou objets de demande » (même objet) [3 pages]. — « Projet pour la visite de la côte de Bretagne » (10 pages). — « Tableau des places, citadelles, forts et châteaux que l'on propose d'abandonner » (date de la fin de l'ancienne monarchie) [16 pages]. — Plan du fort François, près d'Aire, et autres se rapportant à un ouvrage italien (1 cahier). — « Projet d'approvisionnement pour la ville et citadelle d'Arras en cas de siège » (20 pages). — Place de Besançon : mémoire sur l'établissement d'un corps de garde (7 pages et plan). — Plan de la citadelle de Besançon. — « Observations et demandes des chefs des régiments employés aux travaux du Roi à Brest » (10 pages). — Mémoire sur la démolition du château Trompette, par de Vault (2 pages). — « Mémoire sur Douai » (8 pages). — « Observations sur les fortifications de Douai... » (3 pages). — Plan de Douai et de ses environs. — « Mémoire pour faire connaître où l'on doit prendre les matériaux nécessaires dans le Boulonnais pour le rétablissement de Dunkerque » (6 pages et 2 cartes). — Plan du fort l'Ecluse et des environs. — « Observations sur la défense du Havre » (5 pages). — « Réflexions sur la nécessité de construire à Huningue des magasins... » (3 pages). — Plan de Landau. — « Mémoire sur la situation et l'utilité de Longwy, par rapport à la frontière, » par Filley (14 pages). — « Addition à joindre aux fortifications de Maubeuge » (description des fortifications) [3 pages].

— « Observations sur le projet des fortifications de Metz » (11 pages).
 — « Mémoire sur la situation de la place (de Metz) par rapport à la frontière et son utilité, » par Daubigny (9 pages et 2 plans). — « Mémoire sur la défense de Mézières, » par le chevalier de Rivié, ingénieur (18 pages). — Plan de Mézières, par Saint-Hillier, volontaire d'artillerie à l'Ecole de Metz. — Note sur Mons (2 pages). — « Mémoire sur la situation de la place de Montmédy, » par Daubigny (18 pages). — « État du Mont-Saint-Michel » (6 pages, et note, 2 pages). — Plan de Neuf-Brisach. — Mémoire sur Péronne (3 pages et plan). — Plan de Saint-Omer. — « Mémoire relatif à la petite carte particulière de Saorgio... » (2 pages et carte). — Mémoire sur Schlestadt (3 pages). — Mémoire sur la situation de la place de Sarrelouis par rapport à la frontière et son utilité, par Daubigny (9 pages). — Plan de Sarrelouis. — Mémoire sur la situation et l'utilité de la place de Thionville, par Filley (17 pages). — Plan de la ville de Toul. — Mémoire sur la situation de la place de Verdun par rapport à la frontière et son utilité, par Daubigny (7 pages). — Plan du cours de la rivière d'Aa, depuis la grande écluse jusqu'à la basse mer. — « Mémoire qu'on peut faire en Savoie dans l'endroit appelé plaine d'Ayton » (7 pages). — « Projet pour attaquer Dolce Aqua, Breglia et Saorgio » (5 pages). — « Mémoire » (nouvelle grande route de Paris en Provence) [3 pages]. — Programme d'une recherche demandée par le ministre au sujet des ordres donnés en 1680 et 1703 pour la destruction des bois du village de Liestroff, nécessité par la construction des fortifications de Sarrelouis (une page).

XVIII^e siècle. 100 pièces. Carton.

1758 (50). Maison du Roi, gardes françaises et gardes suisses, gendarmerie, 1691-1770.

Mémoires, correspondances, ordonnances, notes, devis, plans, relatifs à l'organisation, à la composition, à l'administration, à la discipline, au service, au prix des charges, au rang des officiers par rapport à celui des officiers de cavalerie, aux honneurs dus aux princes du sang par les troupes de la Maison du Roi, au logement des gardes françaises et des gardes suisses, aux casernes de la gendarmerie à Lunéville, ayant pour auteurs le marquis du Châtelet, le comte de Lordat,

M. de Saint-Jal, aide-major de la gendarmerie; entre autres mémoires : projet du chevalier de La Scigne à l'effet de former un régiment de 4 000 hommes pour servir de gardes à Sa Majesté, « mémoire de renseignements sur ce qui a été pratiqué en 1722 au camp sous Reims et dans cette ville relativement à la subsistance et effets de campements des troupes de la Maison du Roi à l'occasion du sacre de Louis XV... » septembre 1774.

XVII^e et XVIII^e siècles. 240 pièces. Carton.

1759 (51). Gendarmerie, 1770-1787.

Documents de même nature que ci-dessus et relatifs aux mêmes objets, et en outre concernant les revues, inspections, évolutions et manœuvres; à signaler notamment : relevé général des pensions accordées par le Roi à la gendarmerie et assignées sur le Trésor Royal, depuis le 29 juin 1770 jusqu'en juin 1774; relevé analogue, daté de décembre 1775; « principes généraux pour les manœuvres... » 1771; « mémoire sur la constitution et l'état de la gendarmerie de France, » par le maréchal Du Muy, 1775 (16 pages); observations sur l'ordonnance de 1777 relativement aux manœuvres de la gendarmerie, par le duc de Castries (53 pages), en outre plusieurs autres mémoires et notes du même auteur ou annotés par lui; recueil des instructions et des notes laissés aux commandants du corps depuis 1771 jusqu'en 1780 (187 pages); « réflexions sur l'instruction de la gendarmerie à l'époque du 20 juin 1786, » par de Bohan (21 pages).

XVIII^e siècle. 159 pièces. Carton.

1760 (52). Gendarmerie : 1^o pièces non datées; 2^o correspondance de M. d'Autichamp, du XV^e siècle à 1785.

1^o Historiques de la constitution des compagnies d'ordonnance, de l'organisation et des campagnes de la gendarmerie (7 pièces). — Mémoires, notes relatifs aux frais d'entretien, au prix des charges, appointements, pensions, retraites, à l'ustensile, aux exercices et manœuvres, au campement, à des projets de réorganisation, projets d'ordonnance; mémoires annotés ou corrigés par M. de Castries, et notes de sa main (57 pièces). — Mémoires divers et notes concernant le recrutement, l'avancement, la discipline, l'attribution de commissions de mestre de camp aux enseignes et 1^{er} cornettes, le droit au commandement du

corps de la gendarmerie en campagne, le rang de la gendarmerie dans l'armée, la charge de major de la gendarmerie, du salut et des honneurs que la Maison du Roi doit rendre, les devoirs des maréchaux des logis, la capitation des gendarmes, les devises figurant sur les étendards, l'établissement de la gendarmerie à Lunéville et son administration; inventaire des titres probatifs de la noblesse de Charles-Claude de la Teyssonnière (31 pièces).

2° Rapports et lettres de M. d'Autichamp adressés de Lunéville au marquis de Castries, de 1774 à 1785 (10 cahiers).

Extraits d'ouvrages imprimés et notes relatifs à la Maison du Roi et en particulier aux gardes du corps depuis le XV^e siècle (une liasse).

XV^e-XVIII^e siècles. 106 pièces. Carton.

1761 (53). États-majors des places.

Répertoire, par matières, des ordonnances sur le service des places, de 1673 à 1738 (60 pages). — « Projet d'ordonnance au sujet du service et de la garde des places, » avec les observations des officiers généraux à qui il a été communiqué, 1727-1729 (20 pièces). — Place de Landau : « Mémoire concernant les différentes rondes et la façon dont elles sont reçues, » par M. de Maupeou, inspecteur général d'infanterie (3 pages, 1 état des postes et une lettre du même, datée de Landau, 30 juin 1738). — Place de Saint-Omer : postes qui seront occupés en cas d'alarme par la garnison, juillet 1754 (3 pages). — Projets d'ordonnances et ordonnances sur le service dans les places, et observations y relatives, dont certaines ont pour auteur le comte de Vaux, lieutenant-général, 1765-1768 (20 pièces). — Règlement concernant le service et la police de la place (de Metz) [8 pages]. — « Règlement à arrêter pour le service de la place de Metz..., » 1768 (2 exemplaires, 11 et 13 pages, 1 état des postes et une note). — « Explications à demander sur la manière de faire mettre à exécution dans quelques villes de la province de Dauphiné ce qui est ordonné... » dans l'ordonnance du 1^{er} mars 1768 (7 pages); et lettre du comte de Tonnerre au duc de Choiseul y relative, Grenoble, 9 mai 1768 (9 pages). — « Plan pour la formation des états-majors des places où l'infanterie réglée tient garnison, avec un règlement pour le maintien de la discipline..., » par de Saint-Aulas, ancien capitaine d'infanterie, au Château, île d'Oléron, 20 mai 1768 (33 pages). — « Mémoire

économique sur les places, » par Verlhac (3 pages et lettre de l'auteur, datée de Fort-Louis du Rhin, 5 décembre 1773). — Trois mémoires 1° « pour servir à bonifier les états-majors des places, » 2° « concernant les consignes des portes des grandes villes de guerre, » 3° « pour simplifier le service des grandes places de guerre, » par Jolly (3, 4 et 5 pages, avec lettre de l'auteur, datée de Lille, 2 octobre 1774). — « Mémoire concernant le service de la place de Strasbourg... » (56 pages). — « Projet de la distribution journalière des vivres pour la nourriture du soldat dans une place assiégée... » (1 tableau). — « Mémoire sur les états-majors des provinces et des places de guerre » (11 pages). — Mémoire sur les frais occasionnés par les ports de lettres adressées aux majors (une page). — Demandes relatives au service des places (deux pièces, une page chacune). — Projet de règlement sur toutes les parties du service en temps de paix, soit dans les places, soit dans les quartiers, fait sur l'ordre du Conseil de la guerre (128 pages). — Extrait du titre III du décret de l'Assemblée nationale sur le service des places.

XVII^e et XVIII^e siècles. 66 pièces. Carton.

1762 (54). Corps d'état-major, officiers généraux, depuis le XVII^e siècle.

« Observations sur le mémoire envoyé par M. le prince de Condé » relativement aux relations de service entre les majors de brigade et les lieutenants-généraux commandant les divisions, avec « Réponse... » audit mémoire, septembre 1758 (5 et 7 pages). — Prétention du marquis de Castries, mestre de camp général commandant la cavalerie de l'armée de Soubise, et maréchal général des logis, à se mettre à la tête de la maison du Roi, juin-août 1761 (2 mémoires et une lettre relatifs à la question, 3, 6 et 6 pages). — Extraits de différentes ordonnances sur l'obligation à tout officier de cavalerie de prendre l'attache des colonels et mestres de camp généraux (4 pages). — « Observations sur les charges de l'état-major de la cavalerie et des dragons » (27 pages).

Lettre du chevalier du Muy au marquis de Marainville, Cassel, 19 avril 1762 (question de rang entre les lieutenants-généraux et les généraux d'infanterie et de cavalerie des troupes impériales) [2 pages]. — Contestation au sujet du droit au commandement de la brigade des

gardes françaises et suisses, juin 1762 (3 pages). — « Mémoire sur la composition de l'état-major de l'armée » (8 pages). — « Réflexions générales sur l'état-major de l'armée, » par Grandpré, aide-maréchal général des logis de l'armée du Bas-Rhin (4 pages et lettre de l'auteur, du 23 novembre 1762). — « Les émoluments de la place du maréchal général des logis... » (4 pages). — « Départements de MM. les aides-maréchaux des logis de l'armée, » par le comte de Maillebois (11 pages). — « Mémoire en observations sur différentes règles qui paraissent nécessaires pour le service des armées dans la campagne prochaine, 1759 » (7 pages), et « Utilité des susdites observations » (12 pages). — « Mémoire sur la formation d'un corps d'état-major, » 1763 (37 pages). — « Mémoire militaire de M. Bourcet sur les reconnaissances, les marches, les positions, les postes, les subsistances, les projets de guerre et plans de campagne » (70 pages). — « Mémoire sur la nécessité de former des officiers à la connaissance militaire d'un pays » (9 pages). — Mémoire sur les moyens d'avoir de bons officiers pour le service d'état-major (9 pages). — « Mémoire » au sujet d'un travail de Bourcet sur le service d'état-major (4 pages). — « Quelques idées pour la conduite et le service de l'état-major de l'armée » (17 pages). — « Fonctions principales du major général » (11 pages). — « Mémoire sur le corps de l'état-major des armées qu'on propose d'établir » (4 pages). — « Du maréchal général des logis de l'armée » (Recueil contenant en outre des renseignements sur les fonctions et le service des officiers de l'état-major de l'armée, du vagemestre, du capitaine des guides et des guides, des ingénieurs-géographes, etc., sur les instructions, projets de campagne, ordres de service, ordres de marche, ordres de fourrage, cantonnements, quartiers d'hiver), par le marquis de la Rozière (232 pages). — Principes donnés par le Comité des inspecteurs relativement au service en campagne (11 pages). — Mémoire sur la réunion des trois états-majors dans une armée (7 pages). — « Extrait de la délibération du Comité des inspecteurs, du 3 janvier 1782 » (3 pages). — « Corps d'état-major, » 1782 (10 pages). — « Copie d'une lettre de M. le marquis de Ségur à M. le maréchal de Contades, » 16 février 1783 (3 pages). — « Projet d'ordonnance pour la création d'un corps de l'état-major, » par le marquis de Jaucourt, 1783 (9 pages). — Mémoire de la main du marquis d'Aguesseau, sur les projets précédents (9 pages, et 4 notes). — « Décision du Roi et règlement concernant l'état-major

de l'armée, du 13 juin 1783 » (10 pages). — « Observations sur le règlement de l'état-major de l'armée, » par le comte de Rochambeau, Paris, 25 juin 1783 (2 pages). — « Décision du Roi concernant l'état-major de l'armée, » par le marquis d'Aguesseau, 15 novembre 1783 (minute et expédition, 4 et 4 pages). — « Mémoire servant d'instruction aux officiers de l'état-major de l'armée » (2 exemplaires, 58 et 88 pages). — Lettre de Bourcet au marquis d'Aguesseau (3 pages). — « Prospectus d'une souscription des papiers militaires de M. Bourcet, lieutenant-général des armées du Roi, et de M. de Bourcet de la Saïgne, son frère, maréchal de camp, » 1785 (imprimé, 17 pages, les pages 7, 8, 9 et 10 manquent). — « On a soumis à monsieur le maréchal... » (Note sur l'état-major de l'armée remise au maréchal de Ségur) [5 pages, et un feuillet de la main de d'Aguesseau]. — Lettre au comte de Rochambeau, Versailles, 19 juillet 1785 (reconnaisances d'officiers d'état-major) [une page]. — « Réflexions du marquis d'Aguesseau sur l'état-major de l'armée (5 pages). — « Je supplie Monsieur le maréchal... » (Note sur le même sujet, 4 pages). — « Monsieur le maréchal objectera la dépense... » (de l'État-major de l'armée), 1787 (3 exemplaires avec variantes, 2, 1/3 et 3 pages). — « Le corps d'état-major de l'armée, formé par décision du Roi du 13 juin 1783..., » par le marquis d'Aguesseau, avril 1787 (minute et expédition, 9 et 11 pages). — Autre note sur l'état-major de l'armée, de la main du même auteur (4 pages). — Projet d'ordonnance concernant le corps de l'état-major de l'armée, du 1^{er} juillet 1787 (2 exemplaires avec variantes, 19 et 20 pages). — « Compte-rendu de l'état-major de l'armée à monsieur le comte de Brienne, par le marquis d'Aguesseau, directeur de ce corps, » 30 septembre 1787 (minute et expédition, 4 et 6 pages, avec 2 états nominatifs et une note annexes). — Trois notes de la main du marquis d'Aguesseau (2, 3 et 8 pages).

Lettres et instructions du marquis d'Aguesseau aux officiers de l'état-major de l'armée, 1785-1786 (20 pièces, dont un contrôle des officiers de l'état-major de l'armée, indiquant les emplois et missions à eux attribués). — Contrôles, états nominatifs, états de service des officiers de l'état-major de l'armée (8 pièces). — Lettres, rapports, mémoires, notes, états de service relatifs à des demandes d'avancement, en faveur d'officiers de l'état-major de l'armée (17 pièces).

Lettres et notes relatives à la fixation du taux de la capitation imposée aux officiers de l'état-major de l'armée, 1785 (7 pièces).

« Instruction dressée par ordre du Roi pour les officiers généraux que Sa Majesté a jugé à propos d'entretenir sur ses frontières sous les ordres de ceux qui auront le commandement en chef, » Fontainebleau, 24 octobre 1737 (5 pages). — Lettre du duc de Villars au duc de Choiseul, datée d'Aix, 26 avril 1762, au sujet d'un conflit d'autorité avec les lieutenants-généraux commandant les troupes (4 pages). — Lettre du maréchal d'Estrées au duc de Choiseul contenant des observations sur le projet d'ordonnance pour le service des officiers généraux, Paris, 17 juin 1763 (4 pages et 2 pièces annexes). — Projet d'ordonnance sur le service des officiers généraux, approuvé par le Roi le 4 août 1763 (2 exemplaires, 75 et 123 pages). — Lettre du marquis d'Armentières au comte de Mailly d'Haucourt, lieutenant-général, contenant des observations sur le service des officiers généraux, Paris, 31 janvier 1765 (4 pages). — « Observations sur le projet d'une ordonnance pour le service des officiers généraux » (26 pages). — « Mémoire » relatif au même sujet (9 pages). — « Mémoire sur les officiers généraux employés sous les commandants dans les provinces » (6 pages). — Mémoire sur le service des officiers généraux employés (12 pages et note, 2 pages). — « Projet de la disposition des officiers généraux employés pendant la paix » (20 pages). — « Mémoire sur la manière d'employer les officiers généraux » (9 pages). — « Observations sur le service des officiers généraux employés dans les divisions des troupes du Roi, » 1776 (2 pages). — « Mémoire » relatif au commandement des divisions (14 pages). — Deux mémoires de M. de Vault sur les commandements des officiers généraux dans les provinces (6 et 12 pages).

Divers : Mémoire touchant les charges et fonctions des maréchaux de France (copie d'un manuscrit du XVII^e siècle conservé à la bibliothèque du palais Saint-Pierre à Lyon) [8 feuillets]. — Copie d'une lettre de M. Voysin au maréchal de Villars, Marly, 8 juillet 1711, sur les relations de service entre les lieutenants-généraux commandant les ailes de l'armée avec le général commandant l'armée (une page). — « Notes sur les droits des gouverneurs et lieutenants-généraux des provinces » (6 pages). — Sur l'autorité des gouverneurs, 1767 (8 pages). — Lettre du chevalier d'Artès au Conseil de la guerre, 8 mai 1788 (5 pages). — Note sur les aides de camp et adjutants (une page). — Extraits de divers ouvrages et manuscrits, notes de lecture, concernant les charges de maréchal de France, de connétable, et les procès de

lèse-majesté et autres intentés à divers maréchaux de France au XVII^e siècle (10 pièces).

XVII^e et XVIII^e siècles. 152 pièces. Carton.

1765 (55). Milices et régiments provinciaux, 1688-1773.

« Projet sur l'établissement des milices dans les provinces du royaume, » adressé par Louvois aux intendants des provinces, Versailles, 29 novembre 1688 (7 pages). — Répertoire de pièces concernant les milices, 1719-1741 (23 pages). — « Réflexions sur ce que l'on veut régler pour mettre la cavalerie et l'infanterie en état d'entrer en campagne... et sur les milices telles qu'elles sont formées aujourd'hui, » 12 décembre 1730 (5 pages). — « Mémoire instructif concernant l'utilité que l'on peut tirer de la milice..., » par Mortaigne, lieutenant-colonel d'infanterie, 25 octobre 1734 (10 pages). — Ordonnance du 25 avril 1742 (7 pages). — « Mémoire concernant l'établissement des troupes dunkerquoises, » 1743 (6 pages et 2 états de situation). — Extrait d'un mémoire sur la milice, avec observations, décembre 1758 (2 exemplaires dont un incomplet, 4 et 8 pages, avec apostille du comte d'Argenson). — « Milice : généralité de Rouen », 17 avril 1759 (10 pages). — « Le mémoire qu'on a donné sur les moyens de remédier aux défauts de l'infanterie..., » 5 mai 1759 (9 pages). — Lettre du maréchal de Belle-Isle, Versailles, 4 septembre 1759 (16 pages). — Analyse des réponses des intendants à la lettre précédente (15 pages). — Résumé d'une lettre de M. de Brou, 22 décembre 1759 (une page). — Extrait des ordonnances du Roi, règlement et instructions, de 1762 à 1770 (114 pages). — Correspondance et pièces diverses relatives à une remise sur l'imposition des milices, accordée à la province de Bretagne, 18 janvier-10 décembre 1763 (9 pièces). — « Mémoire sur les recrues provinciales, » par Merlet (2 exemplaires, 8 et 8 pages, extrait et lettre, datée de Fontainebleau, 23 octobre 1764). — « Nouvelle composition concernant les bataillons de province, » par de Saint-André, capitaine aide-major au régiment de Champagne, 1^{er} août 1765 (11 pages). — « Nouvelle source de recrues provinciales, » par Merlet, Saint-Denis, 18 décembre 1765 (9 pages). — 2 tableaux numériques de la levée des soldats provinciaux. — Sur la formation de la milice du Roussillon, » 1771 (7 pages). — « Mémoire sur les milices briançonnaises, 1771 »

(3 pages). — Sept notes : 1° Régiment des bandes béarnaises (4 pages), 2° Régiment des bandes gramontoises (3 pages), 3° Régiment de la châtellenie de la Navarre (3 pages), 4° Milice du pays de Labour (3 pages), 5° Milice du pays de Soule (3 pages), 6° Milice du pays de Mixe (2 pages), 7° Compagnie franche d'Arberou (une page). — « Mémoire concernant les bandes béarnaises, les milices de la Basse-Navarre et les bandes gramontoises, » 1771 (22 pages). — « Instruction pour M. de Roussière, commissaire des guerres, chargé de la formation... du régiment provincial de Joigny, » signé Bertier, Paris, 31 août 1771 (11 pages). — « Sur la manière dont on procédoit ci-devant au tirage de la milice en Poitou..., » par Dubois, commissaire provincial des guerres (3 pages). — « Mémoire sur l'inspection des troupes provinciales de l'Isle de France : 1^{re} partie, » par Merlet, Paris, 27 octobre 1771 (18 pages et 2 pièces annexes). — « Mémoire sur le régiment de Paris, » par le même, 25 novembre 1771 (3 pages). — « Observations sur les régiments provinciaux, » 1772 (2 exemplaires, 23 et 28 pages). — Autres, sous le même titre, 1772 (5 pages). — Projet d'ordonnance (province de Foix), 1772 (2 exemplaires, 17 et 18 pages). — « Mémoire sur les régiments provinciaux, » 1772 (28 pages). — Autre sous le même titre, 1772 (11 pages). — Mémoires et observations sur les régiments provinciaux, par le comte de Lastic, 1772 (7 pièces). — Mémoire sur le tirage des troupes provinciales, par M. de Merlet, maréchal de camp, 1^{er} février 1772 (15 pages). — « Mémoire en proposition de faire camper les régiments provinciaux..., » par le même, 4 mai 1772 (15 pages). — « Mémoire sur les assemblées des régiments provinciaux..., » par le même, Paris, 6 juin 1772 (6 pages). — « Mémoire contenant un projet de formation pour les régiments provinciaux..., » par le chevalier de Jasson, lieutenant-colonel du régiment provincial de Vannes, Nantes, 24 juillet 1772 (7 pages). — « Mémoire sur la nouvelle répartition à faire des bataillons provinciaux..., » novembre 1772 (3 pages). — « Mémoire sur les régiments provinciaux, » par Hallot, major du régiment comte de Provence, Le Havre, 24 novembre 1772 (8 pages et 1 état de situation). — « Mémoire, » 30 novembre 1772 (7 pages). — Lettre au sujet des régiments provinciaux, datée de Rouen, 6 décembre 1772 (8 pages). — Mémoires et notes sur la formation des régiments provinciaux, établis dans les bureaux du ministère de la guerre, 1772-1774 (40 pièces). — Projet d'or-

donnances, tableaux, formules de congé (10 pièces). — Deux tableaux du régiment provincial de Blois, 1771 à 1773. — « Observations sur l'ordonnance de 1765 concernant la milice..., » par le duc de Charost (2 pages). — « Mémoire » (sur le projet d'ordonnance concernant les régiments provinciaux), 1773 (83 pages). — Trois mémoires, datés de mai, août et septembre 1773 (3, 3, 4 pages et note, une page). — « Observations sur l'ordonnance du 19 octobre 1773 concernant les régiments provinciaux » (10 pages). — « Mémoire du marquis de Fautoas... » (régiment provincial d'Auch) [18 pages]. — « Projet d'une nouvelle ordonnance concernant les régiments provinciaux » (118 pages). — « Mémoire de M^{rs} les intendants sur l'ordonnance du 19 octobre 1773... » (33 pages). — « Mémoire concernant la formation et la levée des régiments provinciaux, » par Lafarge, ancien major du régiment provincial de Bourges, Aix, 15 novembre 1773 (2 exemplaires, 8 et 8 pages). — Lettre de Bertier de Sauvigny au marquis de Monteynard, sur l'ordonnance relative aux régiments provinciaux, Paris, 22 novembre 1773 (24 pages). — Observations de M. Rouillé d'Orfeuil, intendant de Champagne, sur le même sujet, décembre 1773 (28 pages). — Observations sur l'ordonnance du 19 octobre 1773, par Labrousse, intéressé dans les affaires du Roi, (9 pages et lettre de l'auteur, datée de Metz, 15 décembre 1773). — Dénonciation aux chambres assemblées du parlement de Besançon au sujet de l'ordonnance sur les milices (7 pages et lettre d'envoi du 17 décembre 1773). — Lettre à M. Rouillé d'Orfeuil, Versailles, 23 décembre 1773 (7 pages). — Lettre de Bertier de Sauvigny au marquis de Monteynard, Paris, 25 décembre 1773 (5 pages).

XVII^e et XVIII^e siècles. 144 pièces. Carton.

1764 (sans numéro). Milices et troupes provinciales : législation, projets, mémoires : 1^o pièces datées, 2^o pièces non datées.

1^o Mémoire sur les milices de Sardaigne, avec extraits d'ordonnances des rois de Sardaigne, datées de 1713, 1714 et 1733 (6 pages et 10 pièces annexes). — « Mémoire sur la réforme de la milice à l'occasion de la paix, » 10 février 1736 (23 pages). — « Nouveau mémoire sur la milice, » août 1736 (12 pages). — Sur la levée des régiments provinciaux, Toulouse, janvier 1771 (3 pages). — Mémoire sur la milice, par Louvel de Fresne, capitaine au bataillon de milice

d'Abbeville (7 pages, lettre de l'auteur du 13 février 1771 et note). — « A Monseigneur le marquis de Monteynard..., » par Goujon, capitaine réformé du régiment des grenadiers royaux de la Martinique (6 pages, lettre de l'auteur du 22 août 1771 et un tableau). — « Mémoire sur les miliciens, » par Fonton de l'Estang la Ville, ci-devant chargé des affaires du Roi aux cours de Vienne et de Saint-Petersbourg, ancien commissaire des guerres » (3 pages et lettre de l'auteur, datée du 4 septembre 1771). — « Régiments provinciaux : projet pour les former..., » par le chevalier de Lapause, brigadier des armées du Roi, octobre 1771 (12 pages et lettre de l'auteur). — « Observations sur les régiments provinciaux, » par Duclos (7 pages et lettre de l'auteur du 2 décembre 1771). — Trois mémoires sur la levée des régiments provinciaux, par le marquis de Lattier de Bayane, de Marcel, major du régiment provincial de Valence, et le chevalier de Sucey, commissaire des guerres (2, 6 et 13 pages, avec lettre du 7 décembre 1771). — Lettre de Malartic, major du régiment provincial de Montauban (sur les régiments provinciaux), datée de Nancy, 20 février 1772 (3 pages). — « Projet sur la milice, » par Neufville, ancien garde du corps (4 feuillets et lettre de l'auteur du 7 mars 1772). — Lettre de Le Doyen de Cleune, capitaine au régiment de Tours, au ministre de la guerre (sur les miliciens déserteurs), Saumur, 15 septembre 1772 (3 pages). — Mémoire sur les régiments provinciaux, par Lambert, 2^e bombardier au régiment de La Fère (6 pages et lettre de l'auteur, datée de Lons-le-Saulnier, 16 octobre 1772). — Lettre signée de Saint-Pierre, sur le moyen de préserver les armes de la rouille, Stenay, 14 novembre 1772 (2 pages). — « Mémoire » sur les régiments provinciaux (3 pages et lettre, datée de Chartres, 5 décembre 1772). — « Observations sur les régiments provinciaux et grenadiers royaux, » par Mariol, capitaine au régiment des grenadiers royaux de Guyenne (imprimé, 12 pages, et lettre de l'auteur du 2 janvier 1773). — Lettre de M. de Foudras, aide-major au régiment provincial de Lyon, sur la levée des soldats provinciaux, 8 mars 1773 (4 pages). — Placet présenté par la marquise de La Fare sur un projet d'école royale de milice, avec deux lettres des 19 et 26 juin 1773. — Mémoire sur la milice de Franche-Comté, par le chevalier de Ran, lieutenant-colonel du régiment colonel général des dragons (8 pages et lettre de l'auteur du 4 juillet 1773). — « Mémoire sur les régiments provinciaux, » par Cuffaultx, capitaine aide-major du régiment provincial de Châlons

(5 pages et lettre de l'auteur du 8 août 1773). — « Observations sur la constitution des régiments provinciaux, » par Malartie, major du régiment provincial de Montauban (4 pages et 2 lettres de l'auteur dont l'une, datée de Nancy, 29 septembre 1773). — Mémoire concernant l'utilité de la conservation des régiments de grenadiers royaux et des bataillons de milice, 19 octobre 1773 (16 pages). — Projet de création de soldats provinciaux, par Bonnefons, ancien capitaine du régiment Dauphiné (6 pages et 3 lettres de l'auteur des 1^{er} février, 17 juin et 16 août 1774). — « Nouvelle forme que l'on peut donner aux régiments provinciaux..., » par Legall du Tertre, capitaine aide-major au régiment provincial de Vannes, 4 février 1774 (5 pages). — Premier mémoire politique et militaire sur les régiments provinciaux, par Flavigny (121 pages et lettre de l'auteur du 7 février 1774). — « Plan pour la formation des bataillons auxiliaires de province..., » par Saint-Aulas, ancien capitaine d'infanterie, île d'Oléron, 2 mars 1774 (21 pages et lettre d'envoi). — « Projet de formation pour les régiments provinciaux, » par Cormier du Medic, capitaine au régiment provincial de Vannes (3 pages et lettre de l'auteur du 6 mars 1774). — Mémoire sur la milice, par le comte d'Orillac (4 pages et lettre de l'auteur du 9 mars 1774). — Réflexions sur les régiments de grenadiers royaux et provinciaux, par Massanes, capitaine au régiment de Montpellier (4 pages et lettre de l'auteur du 10 mars 1774). — « Mémoire concernant le régiment provincial d'Arras, » par le marquis de Coupigny, député général du corps de la noblesse des États d'Artois, Arras, 6 avril 1774 (8 pages). — Projet du comte de Chassignolles, (6 pages et lettre de l'auteur du 5 mai 1774). — « Projet tendant à mettre un bon ordre dans la classe des citoyens qui doivent composer la milice d'un Etat, » par Galibert, 31 mai 1774 (2 pages). — Lettre de M. de Lassigny, président à mortier honoraire du parlement de Metz (envoi d'un projet, qui manque), Paris, 19 octobre 1774. — « Mémoire préliminaire sur l'ordonnance des régiments provinciaux, » 1^{er} décembre 1774 (27 pages). — Lettre du marquis d'Evry, 11 mars 1775 (2 pages). — « Mémoire concernant les troupes provinciales, » par Morel, chevalier de Saint-Louis, Bourges, 28 mars 1775 (21 pages). — « Projet pour mettre un bon ordre dans la classe des citoyens la plus propre à la composition des milices provinciales » 12 juin 1775 (4 pages). — Mémoires, projets, lettres, notes et autres renseignements établis au ministère de la guerre et concernant les troupes provinciales,

1775-1779 et sans date (24 pages). — « Mémoire et projet d'ordonnance concernant la milice, par le marquis de Menillet, 1780 » (19 pages). — Mémoire sur les troupes provinciales, par Desmonts, capitaine au bataillon de garnison d'Anjou, 2 avril 1781 (2 mémoires, 15 et 25 pages, et lettre de l'auteur, datée du 2 avril 1781). — « Observations différentes sur la composition, la formation... des troupes provinciales... » par le comte de Bethisy, Paris, 20 février 1783 (3 pages). — Plan pour former des corps de milice, par Froissard, sous-aide-major à Hesdin (7 pages et lettre de l'auteur, du 10 octobre 1789). — « Observations sur le travail de M. le duc du Châtelet » (2 pages). — Renseignements fournis en 1829 au Conseil supérieur de la guerre, sur les milices (6 pages).

2° « Précis d'un projet pour affranchir les garçons de la milice... » (6 pages). — « Mémoire concernant l'importance de la conservation des soldats de milice... » (4 pages). — « Mémoire concernant les milices » (2 pages). — « Projet sur la levée des milices » (14 pages). — Projet pour le travail des recrues de l'infanterie (5 pages). — « Mémoire instructif pour la formation des 47 régiments provinciaux » (9 pages). — « Observations sur les substitutions » (4 pages). — « Mémoire sur l'ordonnance des régiments provinciaux » (5 pages et annexe). — « Projet sommaire » (soldats provinciaux), par Bonnefons, ancien capitaine du régiment de Dauphiné (5 pages). — « Mémoire sur les milices de France » (9 pages). — « Projet pour faciliter la levée des recrues militaires... » (3 pages). — « Idées sur la conservation des soldats provinciaux » (4 pages). — Mémoire sur les troupes provinciales, par Le Bretton Deschappelles, lieutenant-colonel (3 pages). — « Mémoire concernant les régiments provinciaux, dans lequel on donne des moyens pour abolir le tirage de la milice... » (16 pages). — Mémoires sur les régiments provinciaux, par le chevalier de Jasson, lieutenant-colonel du régiment provincial de Vannes, le baron de Mercey, major du régiment provincial de Blois, Massanes, capitaine au régiment de Montpellier, le chevalier de Varennes, capitaine au régiment provincial d'Alençon, le chevalier de Vebron, capitaine au régiment provincial d'Anduze, Dufriche de Valazé, lieutenant au régiment provincial d'Argentan, le chevalier des Ilière, fils, commissaire des guerres, Duparquet, ancien officier, le chevalier de Sigy (11 pièces) — Prospectus de la création de 32 dépôts de recrues pour l'infanterie française (3 et 4 pages). — Mémoire sur la création d'un corps de

60 000 hommes de troupes nationales (19 pages et note). — Projets d'ordonnances sur la milice (8 pièces).

XVIII^e siècle. 147 pièces. Carton.

1765 (56). Régiments provinciaux et milices, 1774-1790.

« Mémoire sur les régiments provinciaux, » 27 mars 1774 (27 pages). — Observations sur l'ordonnance du 19 octobre 1773 : 1^o par le chevalier de Vebron, capitaine au régiment provincial d'Anduze, Florac, 17 mars 1774 (24 pages); 2^o par Beauregard, capitaine dans la légion de Condé (2 mémoires, 8 et 24 pages), avec lettre de l'auteur, datée de Haguenau, 5 avril 1774; 3^o Autre, sans nom d'auteur, ni date (10 pages). — Mémoire sur les substitutions, par Béranger, capitaine aide-major du régiment provincial de Mantes (14 pages, et lettre de l'auteur, du 26 septembre 1774). — « Réflexions d'un citoyen zélé au sujet de l'ordonnance du 1^{er} décembre 1774 concernant les régiments provinciaux » (8 pages). — Projet d'ordonnance, mémoires, correspondance du ministre avec les autorités civiles et militaires du Roussillon, au sujet de l'organisation des milices de la province, 1774-1775 (14 pièces). — Mémoires des bureaux du ministère relatifs à un projet de modification de l'ordonnance du 19 octobre 1773, avec observations des intendants et des inspecteurs généraux d'infanterie, 1774-1775 (27 pièces). — « Instruction que l'on souhaiterait sur la constitution des milices..., » 1775 (20 pages). — « A monseigneur le comte du Muy, ministre de la guerre » (Projet de milice patriotique), par Dupont, gouverneur de la ville de Mayenne, 6 février 1775 (12 pages). — « Nouveau plan concernant une milice générale sans tirer au sort..., » par Richard Desglanères, 10 février 1775 (2 exemplaires avec variantes, 15 et 15 pages). — « Idée à perfectionner » concernant la milice, par Raulin d'Essars, 30 juillet 1775 (3 pages). — Réflexions sur l'organisation de l'infanterie et particulièrement des régiments provinciaux, par de Lafeuillé de Richebourg, 11 août 1775 (18 pages). — « Quelque respectable que soit le principe d'après lequel tout citoyen doit un service personnel à l'État..., » 23 novembre 1775 (11 pages). — « Projet concernant les troupes provinciales, » par Laureau, aide-major au régiment provincial d'Autun, 1776 (44 pages, et lettre de l'auteur). — « Mémoire concernant la milice, » par le chevalier d'Elbée (2 exemplaires avec

variantes, 8 et 13 pages et lettre de l'auteur, datée du 15 janvier 1776). — Projet pour la levée de 105 bataillons de troupes provinciales, par du Rocher, 7 septembre 1776 (42 pages). — « Mémoire concernant les régiments provinciaux... » par Cairon de La Motte, ancien capitaine au régiment de Dauphiné, 3 janvier 1777 (2 exemplaires avec variantes, 11 et 16 pages, et note). — « Projet d'ordonnance concernant les soldats provinciaux... » mars 1778 (2 pages). — Mémoire relatif aux troupes provinciales, par Morel (16 pages et lettre de l'auteur, du 22 juillet 1778). — « Observation sur les régiments provinciaux, » par le chevalier de Plantades (22 pages). — « Mémoire sur les troupes provinciales » (16 pages). — « A monseigneur le comte de Maurepas... » par Wabe, 15 mai 1779 (16 pages). — « Projet concernant les troupes provinciales, » par Laureau, capitaine au régiment provincial d'Autun, 1780 (2 exemplaires, 14 et 28 pages). [Variante du précédent sous le même titre]. — Mémoires et notes au sujet d'un projet d'ordonnance concernant les troupes boulonnaises, 1780 (8 pièces). — Lettres d'intendants au ministre de la guerre au sujet des troupes provinciales, 1780 (21 pièces). — « Réflexions sur des abus résultant de la manière actuelle de procéder au tirage de la milice... » par Colmar, bailli du comté de Limours (10 pages et lettre de l'auteur, du 26 décembre 1781). — « Mémoire sur les troupes provinciales, » par de Bar, capitaine au régiment de garnison du Roi (7 pages et lettre de l'auteur, du 1^{er} janvier 1782). — « Mémoires et observations du marquis de Molac... » sur les régiments provinciaux et bataillons de garnison (9 pages, et lettre de l'auteur, du 19 janvier 1782). — « Projet sur le tirage et administration des troupes provinciales, » par le chevalier de Lespinasse, maréchal des camps et armées du Roi, Tonnerre, 6 mars 1782 (3 pages). — Lettre de M. de La Galaizière au marquis de Ségur, ministre de la guerre (régiments provinciaux), Strasbourg, 19 octobre 1782 (10 pages). — 2 mémoires du chevalier de Launay sur le corps provincial et les régiments provinciaux (9 et 24 pages, lettre de l'auteur, datée de Paris, 13 avril 1785, et réponse du ministre). — « Réflexions sur le tirage des soldats provinciaux en France, » 1786 (4 pages). — « Mémoire relatif aux troupes provinciales, présenté au Conseil de la guerre, le 3 novembre 1787, » par d'Artès, lieutenant au bataillon de garnison de Navarre (9 pages). — « Troupes provinciales de Franche-Comté : les six derniers tirages, » comprenant un état numérique, par subdélégation, des tirages des troupes provinciales de la

province, de 1783 à 1788 (24 pages). — « Sur la milice française, » par le baron de Waldner de Freundstein, adressé au ministre le 24 novembre 1787 (1 cahier de 59 pages et 5 tableaux, et double incomplet, 18 pages). — « Observations sur le tirage au sort de la milice nationale..., » par Dubroca, capitaine au bataillon de Guyenne, Dax, 29 décembre 1787 (24 pages). — « Moyens d'entretenir d'hommes les troupes provinciales et de délivrer le peuple des maux que lui cause la forme actuelle de tirer au sort, » 1788 (13 pages). — Lettre signée Destanger, Avranches, 2 avril 1788, au sujet de l'envoi d'un mémoire (2 pages). — 8 mémoires et une note de Morel, chevalier de St-Louis, sur les troupes provinciales, adressés pour la plupart aux États généraux, 1789. — « Idées sur les moyens de remplacer la milice, » par de Vaure, maître particulier de la maîtrise des Eaux et Forêts de Saint-Flour (4 pages et lettre de l'auteur, du 26 mai 1790). — « Système concernant les troupes de ligne et les milices nationales, » par Grandmottet (7 pages et lettre de l'auteur, du 6 août 1790). — Mémoire sur les troupes provinciales, par les officiers députés pour lesdites troupes à la Fédération du 14 juillet 1790, daté d'août de la même année (5 pages). — Loi du 20 mars 1791 sur le licenciement des troupes provinciales, avec commentaires du Comité militaire (3 pages). — « Dissertation sur le remplacement des troupes provinciales, » par Laureau, ancien capitaine aide-major au régiment provincial d'Autun (24 pages et lettre de l'auteur, du 2 octobre 1790).

XVIII^e siècle. 146 pièces. Carton.

1766 (57). Régiments provinciaux et milices : 1^o pièces non datées ; 2^o pièces doubles.

1^o Mémoires, considérations politiques et militaires, projets d'ordonnances et autres, pièces diverses, la plupart sans nom d'auteur, concernant l'organisation et le recrutement des milices, les régiments et bataillons de recrues, les régiments provinciaux, les régiments de grenadiers royaux, et en particulier les milices de Paris, du Boulonnais, du Hainaut, du Dauphiné, des généralités d'Auch et de Rouen, du comté de Foix, du Roussillon, de l'île de Corse. Les mémoires signés ont pour auteurs M. de Chabo, lieutenant-général des armées du Roi, Hallot, brigadier des armées du Roi, le comte de Costa de Castellana, colonel du régiment provincial de l'île de Corse, Boishebert, lieutenant-

colonel d'infanterie, Cahouet de Neufvy, capitaine au bataillon de Gâtinais, Laureau, ancien capitaine aide-major dans les troupes provinciales, de Mainville, capitaine au bataillon de garnison de Beauvoisis, Scheglinski, capitaine aide-major à la Légion Corse, de la Chesnaye, aide-major à Montreuil-sur-Mer, le comte de Saint-Chamans, le chevalier de Kermorvan.

2° Doubles de manuscrits précédemment catalogués.

XVIII^e siècle. 138 pièces. Carton.

1767 (58). 1° Grenadiers royaux, 2° garde-côtes, 1740-1789.

1° « Observations sur différents défauts essentiels dans la constitution des grenadiers royaux » (13 pages). — « Observations sur la constitution actuelle des régiments de grenadiers royaux » (9 pages). — « Observations sur les inconvénients qui se trouvent dans la composition... des régiments de grenadiers royaux... » (7 pages). — « Mémoire sur l'état actuel des régiments de grenadiers royaux, » par Montazet, 1761 (9 pages). — « A monseigneur le duc de Choiseul... » (Projet) [8 pages et lettre, datée du 20 avril 1764]. — « Régiments de grenadiers royaux et provinciaux » (nomination aux emplois d'officiers), 1771 (7 pages). — « Observations sur la formation des régiments provinciaux et de grenadiers royaux » (11 pages). — « Mémoire instructif sur la formation du régiment de grenadiers royaux de l'Isle de France... » (10 pages). — « Mémoire sur les régiments provinciaux et de grenadiers royaux » (18 pages). — « Projet pour la formation des régiments de grenadiers et chasseurs royaux..., » par Sainte-Croix (4 pages). — « Avis d'un ancien et brave militaire sur l'assemblée des grenadiers royaux de Languedoc... » (2 pages). — Mémoire sur les grenadiers royaux et sur les troupes provinciales (153 pages). — Lettre signée de Montrouge, lieutenant au bataillon de Bourgogne, 26 novembre 1788 (3 pages). — « Mémoire pour servir à l'instruction des régiments de grenadiers royaux, » par Chantrenne, lieutenant-colonel commandant le bataillon de chasseurs du Roussillon (4 pages).

2° Mémoire (répertoire) des ordres du Roi concernant la garde-côte, du 3 janvier 1740 au 28 décembre 1744. — Lettre du ministre au comte d'Estrées, Paris, 2 juillet 1756 (3 pages). — « Règlement concernant les milices garde-côtes de la province du Poitou, » 1758

(17 pages). — « Projet de campement pour les milices garde-côtes... » (7 pages). — État de demandes concernant les milices garde-côtes, avec observations du duc d'Harcourt, 1758 (12 pages). — Projet d'ordonnance, par le même (24 pages). — Note sur les milices garde-côtes, provenant du général Mellinet (une page). — « Réflexions pour parvenir à établir le bon ordre... dans le bataillon d'infanterie garde-côtes de Pont-Croix, » par de Rospiec de Trévien, capitaine de la garde-côte de Pont-Croix (16 pages et lettre de l'auteur, du 1^{er} mai 1759). — Lettre du maréchal de Belle-Isle au duc d'Aiguillon (10 pages). — Projet d'ordonnance pour les garde-côtes de Normandie, Bretagne, Poitou, Anis, Saintonge, Guyenne, Languedoc et Provence, annoté par le duc d'Aiguillon, mars 1760 (55 feuillets). — Correspondance entre le duc d'Aiguillon et le comte de la Noue, 1760 (19 pièces). — Lettre du maréchal de Belle-Isle à M. Lebret, 14 mars 1760 (4 pages). — Lettre de M. Lebret, datée de Rennes, 4 juin 1760 (6 pages). — Ordres pour les capitaineries garde-côtes de Bretagne en cas d'alarme, 1760 (36 pièces). — « Mémoire sur la garde-côte de Basse-Normandie, 1762 » (8 pages). — « Projet, » par de Genas, baron de Vauvert, ancien capitaine d'infanterie (12 pages et lettre de l'auteur, du 15 mai 1764). — « Mémoire sur la composition et formation de la garde-côte du Languedoc, » par de Causan, Montpellier, 22 novembre 1771 (5 pages). — Canonniers garde-côtes (6 pages). — Tableaux d'effectif, par provinces, directions, divisions et lieux d'assemblée, des compagnies de canonniers garde-côtes, avec indication de l'armement d'artillerie, par La Rozière, 1778 (1 cahier). — « Mémoire sur les garde-côtes de la Normandie, mars 1778 » (6 pages). — Observations sur la levée, la formation et l'instruction des canoniers garde-côtes et auxiliaires de la marine, 9 janvier 1789 (4 pages).

Pièces non datées : 4 notes relatives à l'organisation du bureau de l'inspecteur général des milices et des garde-côtes (4 feuillets). — Instruction sur le service des garde-côtes de Normandie (13 pages). — Instruction pour l'exercice des milices garde-côtes (2 exemplaires, dont une minute, 45 et 89 pages). — « Mémoire sur les milices garde-côtes de Provence » (7 pages). — Mémoire sur l'établissement de deux régiments provinciaux garde-côtes en Roussillon et autre sur la milice du Roussillon (1 cahier de 14 pages, carte, et 2 doubles partiels, 2 et 4 pages). — « Mémoire sur les capitaineries volantes garde-côtes de Normandie » (13 pages). — « Réflexions sur le nouveau pro-

jet pour la levée de la milice » (2 pages). — « Projet d'établissement des milices garde-côtes sur le pied de paix » (11 pages). — « Observations sur le tirage des milices et de la garde-côte... » (23 pages). — « Observations sur le mémoire numéroté 3, touchant les garde-côtes, » avec corrections de la main de M. de Castries (12 pages). — « Mémoire sur les milices garde-côtes » (92 pages).

XVIII^e siècle. 118 pièces. Carton.

1768 (59). Gardes nationales, 1789-1791.

« Projet d'une constitution pour une milice bourgeoise nationale, moyennant finance, » par Redon de Colombié, ancien officier d'infanterie, décembre 1789 (11 pages). — Pétition des membres du corps municipal et des officiers de la garde nationale du Mas d'Azil, pays de Foix, 29 décembre 1789 (3 pages). — « L'utilité des gardes nationaux... » Pontlevoy, 18 juillet 1790 (3 pages). — « Projet d'organisation pour la garde nationale en France, » par de Billy, ancien officier de dragons, décembre 1790 (24 pages et lettre de l'auteur). — « Idées relatives au rassemblement des gardes nationales du royaume, » 28 juillet 1791 (46 pages).

Non daté : « Formation de la garde nationale » (4 pages). — « Observations présentées... à nosseigneurs de l'Assemblée nationale, » tendant à la suppression des compagnies de l'Arc, de l'Arquebuse, etc. (une page). — « Établissement de nouvelles gardes nationales bourgeoises » (12 pages). — « Mémoire pour proposer l'organisation d'un corps de troupes de gardes nationales dans chaque département... » par de Montfort, capitaine d'artillerie (11 pages). — « Nombre de gardes nationales à employer à la défense du royaume » (4 feuillets). — « Projet de règlement pour la levée et le service des gardes nationales » (15 pages). — « 2^e Mémoire. Réponse au mémoire de monsieur Dubois de Crancé sur le projet de la constitution des régiments nationaux » (19 pages). — « Observations sur la création des gardes nationales... » en Corse (7 pages).

Copies, analyses sommaires ou extraits de documents conservés dans les archives de divers départements, et ayant trait aux milices, garde-côtes, arquebusiers, arbalétriers, sociétés de tir, etc., depuis le XVII^e siècle (une liasse).

XVII^e et XVIII^e siècles. 14 pièces et une liasse. Carton.

1769 (60). Corps divers, 1758-1789.

« Précis des moyens faciles proposés par M. le comte de Barbançois, lieutenant aux gardes françaises, pour former une légion nationale... » (3 pages). — Projet pour lever une légion, par Buchot (6 pages). — « Réflexions sur les légions proposées » (12 pages). — « Projet d'une ordonnance du Roi concernant la formation de l'infanterie française en légions recrutées par les provinces et généralités du royaume » (3 exemplaires, 17, 17 et 18 pages, avec 3 tableaux). — « Formation de l'armée française de 335,232 hommes en 4 grandes légions » (33 pages). — « Mémoire sur la levée d'un corps sous la dénomination de Légion des Cantabres, » par le vicomte de Poudenx (3 pages). — Lettre à M. de Montbarey sur un projet d'arquebusiers, et mémoire sur un projet de légion en Amérique, par le marquis de La Rouerie (une page chacun). — « État de la bourgeoisie de la ville de Cologne et des régiments bourgeois... » (5 pages). — Projet d'établissement d'un régiment de 1 500 gardes-chasseurs, par Olivier, maître particulier des Eaux et Forêts du Mâconnais (41 pages, 2 planches et rapport, daté de septembre 1758, 2 pages). — Projet d'un corps de royaux escaladeurs, par de Tourville, capitaine au corps des grenadiers de France, 13 juillet 1766 (8 pages). — Mémoire sur les volontaires de l'armée, par Cornillon (8 pages et lettre de l'auteur, du 3 février 1761). — Lettre d'un lieutenant réformé, datée du 24 avril 1776, contenant un projet de formation de 3 régiments de volontaires (12 pages). — Réponse aux observations sur les troupes de réserve (2 pages). — Plan et condition pour la levée d'un corps franc (2 pages). — Mémoire sur les compagnies franches (14 pages). — École des chasseurs carabiniers de l'armée, 21 février 1789 (7 pages). — « Instruction et projet militaire adressé au ministre de la guerre par M. La Morlière, lieutenant-général... » (création d'un corps d'élite) [2 pages]. — « Plan général pour la défense du royaume... » (formation d'un bataillon par district) [10 pages]. — Mémoires et pièces diverses relatifs à un projet de formation d'un corps sous la dénomination de chevaliers de l'arquebuse, par le chevalier Turcot de Lextremy, ingénieur du Roi, et la veuve des Bourgets, 1770-1771 (9 pièces). — « Mémoire concernant l'utilité et la nécessité des travaux auxquels on devrait employer l'infanterie... » (23 pages) et « Projet d'une instruction concernant les divers travaux auxquels l'infanterie pourra être employée » (11 pages). — « Projet de réforme, d'amélioration et de discipline concernant le

corps des travailleurs, par un ancien militaire » (12 pages et note, une page). — Mémoires, projets d'ordonnances, lettres de Bertier, intendant de la généralité de Paris, au sujet de la création de compagnies d'ouvriers, notamment dans ladite généralité, 1772-1774 (19 pièces). — Projet du baron d'Houdant pour la formation d'un corps de pionniers, 28 février 1777 (4 pages et lettre au ministre). — « Mémoire sur la manière la plus avantageuse d'employer une partie considérable de nos troupes aux travaux publics, » par le chevalier d'Auxiron, capitaine d'infanterie, juillet 1777 (14 pages et notice, 2 pages).

XVIII^e siècle. 64 pièces. Carton.

1770 (61). Recrutement : 1^o pièces datées, 2^o pièces non datées.

1^o Extrait d'un mémoire sur la levée des gens de guerre, 4 décembre 1691 (6 pages et note). — Extraits d'ordonnances relatives aux enrôlements, de 1666 à 1701 (6 pages). — 2 minutes d'ordonnances, 1728. — Projet pour lever 30 000 hommes d'infanterie et pour augmenter la cavalerie, septembre 1733 (8 pages). — Correspondance relative à des enrôlements faits sur les terres de l'Électeur palatin, 1734 (3 pièces). — Lettre écrite au ministre le 15 juin 1735 (trafic au sujet d'enrôlements) [5 pages]. — « Essai pour recruter les troupes..., » juillet 1742 (4 pages et annexe, 3 pages). — « Moyens pour recruter..., » par Sanzay, capitaine de la milice de Paris, janvier 1744 (16 pages). — « Mémoire sur les recrues » (18 pages). — « Mémoire sur les moyens de faciliter les recrues..., » par Garrigues de Froment, Lyon, 22 septembre 1755 (12 pages). — « Mémoire concernant les recrues de l'infanterie, » par de Bombelles (6 pages). — « Projet pour l'établissement d'un corps de gens, tous engagés volontairement, pour recruter les troupes..., » par Custine, maréchal de camp, 1757 (10 pages). — Observations sur les inconvénients que présente la manière de recruter l'armée, par le chevalier de Redmond, 1758 (16 pages). — « Mémoire sur les moyens de lever des soldats volontaires dans chaque paroisse du royaume..., » mars 1760 (7 pages). — « Projet de levée de milice étrangère, » par le baron de Waldt (2 pages). — 2 projets, l'un concernant les milices bourgeoises des villes maritimes, l'autre la sûreté publique dans le royaume, par Rue, notaire et procureur à Landerneau, 25 juillet 1763 (4, 8 pages et

lettre de l'auteur). — Essai sur les moyens de recruter les corps en temps de paix (24 pages). — « Mémoire sur les moyens de recruter les troupes du Roi... » par Albertin, receveur des tailles, Briançon, 31 mars 1763 (7 pages). — « Mémoire sur l'établissement d'un dépôt de recrues par régiment, » par le maréchal duc de Biron (12 pages). — Lettre de Lebreton au duc de Choiseul, Rennes, 16 septembre 1764, au sujet des hommes des régiments de recrue qui demandent à servir dans les gardes françaises (3 pages). — « Mémoire envoyé à M. l'ambassadeur, le 26 mars 1765, » sur une levée de 30 000 hommes en Suisse (8 pages). — « Mémoire concernant les régiments de recrues, » par le marquis de Talaru, 1765 (9 pages). — « Apologie des régiments de recrues, » par Bombelles, capitaine au régiment de La Rochelle, île de Ré, 8 octobre 1765 (16 pages). — Notes de M. Merlet sur les questions qui lui ont été faites relativement à un projet de recrutement, Saint-Denis, 15 janvier 1766 (4 pages). — État numérique des rengagements contractés dans 9 régiments d'infanterie pendant l'année 1766 (1 tableau). — « Développement du nouveau projet concernant les régiments de recrues... » (32 pages). — 2 projets d'ordonnances sur les recrues, avec un double (60, 79 et 81 pages). — « Observations sur l'ordonnance des recrues du 1^{er} janvier 1768... » (2 pages). — Mémoire sur le recrutement, par Flavigny, Soissons, 23 avril 1768 (2 exemplaires, 4 et 4 pages, avec lettre de l'auteur), — « Mémoire sur la levée des troupes et sur la forme des corps, » 16 avril 1771 (61 pages). — Mémoire, par M. de Talaru, Valenciennes, 15 août 1773 (2 pages). — « Mémoire sur la manière dont on pourrait recruter les troupes, » par Clarac, juin 1774 (15 pages). — « La France militaire ou projet dans lequel on propose la levée de 105 bataillons de troupes provinciales » (34 pages). — 2 notes sur un projet de recrues et de levées de bataillons pour le service des colonies (4 et 8 pages). — Lettre de Picquet de Villars, lieutenant quartier-maître au régiment Royal-Piémont cavalerie (difficultés des enrôlements), Verdun, 11 mars 1776 (3 pages). — « Mémoire, » août 1776 (18 pages). — Projet économique pour recruter les troupes, par Dupont, ancien gendarme de la garde, gouverneur de la ville de Mayenne (7 pages et lettre de l'auteur, du 3 mai 1777). — Rengagements, 20 janvier 1778 (3 pages). — « Moyens pour faciliter le recrutement... » par Hallot, lieutenant-colonel du régiment d'infanterie de Monsieur, Metz, 12 septembre 1782, et « Réponse... » du comte de

Caraman (4 et 6 pages). — « Mémoire sur la manière de composer l'armée en hommes propres aux différents services et de la recruter, » par le comte de Custine, 30 décembre 1787 (17 pages). — « Observations sur l'ordonnance du recrutement du 20 juin 1788 » (7 pages). — 2 rapports du marquis d'Autichamp au Conseil de la guerre relatif au recrutement dans la ville de Paris, 27 décembre 1783 et 31 janvier 1789 (3 exemplaires dont un double, 7, 10 et 15 pages). — Lettre de Rollée de Baudreville, capitaine d'artillerie, sur le recrutement, datée de Strasbourg, 14 septembre 1789 (15 pages). — « Mon sentiment sur la constitution de nos troupes nationales, » par Doumet, major, commandant à Briançon (32 pages, et 2 lettres dont une de l'auteur, du 21 octobre 1789). — « Plan d'une nouvelle levée de gens de guerre, » par un soldat national (imprimé, 34 pages). — « Mémoire pour recruter l'armée..., » par de la Gravière, capitaine de troupes provinciales (7 pages et lettre de l'auteur, du 1^{er} avril 1790). — 4 mémoires sur les abus du mode de recrutement dans Paris, dont 3 signés par Boissimène de Campagne, 1790 (11, 11, 11 et 12 pages). — 2 mémoires de M. de La Barolière, lieutenant-colonel de chasseurs, sur le recrutement (6 et 16 pages, avec lettre de l'auteur, du 7 janvier 1791). — « Règlement concernant le recrutement, les engagements, les rengagements et les congés, en conséquence de la loi du 25 mars 1791 » (60 feuillets).

2^e Mémoire sur les recrues (7 pages). — « Extrait des mémoires de M. le maréchal de Saxe : de la manière de lever les troupes » (4 pages). — Observations sur l'article 2 de l'ordonnance sur le recrutement (2 pages). — « Pour lever promptement de bons régiments de cavalerie... » (4 pages). — « Mémoire sur les moyens de recruter les troupes lors de la réforme » (9 pages). — « Réflexions sur l'opération des recrues faites pour le compte du Roi » (10 pages). — Mémoire sur les recrues (8 et 37 pages). — Régiments de recrues : dispositif de l'ordonnance proposée (3 pages). — 2 états des 17 régiments de recrues, tels qu'on les propose (2 pages). — Mémoire sur les recrues (11 pages). — « Observations sur les régiments de recrues, » par Saint-Maurin, commandant du régiment des recrues de Lyon (3 pages). — « Une loi nouvelle... » (sur les recrues) [13 pages]. — « On démontre que le recrutement des troupes... » (6 pages). — « Mémoire. La base fondamentale des troupes... » (16 pages). — « Essai sur le recrutement de l'armée en temps de guerre... » (4 pages). — « Mé-

moire sur l'instruction à pied des hommes de recrue » (17 pages). — « Mémoire concernant les recrues provinciales » (23 pages). — « Mémoire sur le projet que donne M. le chevalier d'Auberménil » (6 pages). — « La plus grande partie des troupes du Roi... » (3 pages). — « Extrait du mémoire de M. de Sanzay, capitaine dans la milice de Paris, sur les moyens de procurer des hommes au Roi » (une page). — « Mémoire sur les engagements militaires contractés par des mineurs » (8 pages). — « Projet militaire avec des observations sur les recrues, l'habillement des troupes, la désertion..., » par le chevalier Dejean, capitaine au régiment de Beauce (20 pages). — Mémoire sur le recrutement (4 pages). — « Projet pour la levée des recrues et l'entretien des compagnies, » par un ancien officier au régiment de Querey (4 pages). — Mémoire sur les moyens de compléter les troupes promptement (3 pages). — Projet pour recruter l'armée avec plus d'économie (6 pages). — « Copie d'un mémoire présenté à M. le maréchal de Ségur » (8 pages). — « Observations générales à présenter à Monseigneur (sur les recrues) d'après le travail des inspections » (18 pages). — Deux projets d'ordonnance sur le recrutement, par Flavigny (6 et 10 pages). — « Réflexions sur le recrutement actuel et ses abus » (10 pages). — « Essai sur la méthode de lever les troupes... » (10 pages). — « Mémoire sur les recrues » (36 pages). — « Mémoire sur le recrutement des troupes » (21 pages). — État numérique des hommes de chaque généralité qui servent dans les différents régiments de l'armée.

XVII^e et XVIII^e siècles. 108 pièces. Carton.

1771 (62). Recrutement : régiments allemands, etc.

« Mémoire concernant les sujets du Roi qui s'engagent dans les régiments étrangers, » avril 1753 (9 pages). — Projet d'un corps de déserteurs français, qui était joint à une lettre du marquis de Bonnac, datée de Paris, 13 novembre 1756 (19 pages). — Mémoires, correspondances, projets, notes, instructions, cartes, relatifs au recrutement des régiments allemands au service de France : les mémoires ont pour auteurs le comte de Wittgenstein, colonel commandant le régiment d'Anhalt, le baron de Wimpffen, le baron de Hahn, colonel à la suite du régiment Royal-Allemand, M. de Scallier ; les signataires des lettres sont le duc d'Aiguillon, le marquis de Monteynard, le comte de Ver-

gennes, les marquis de Castries et d'Entraigues, le comte Charles de Linange-Westerburg, le comte de Wittgenstein, le baron de Lassberg, maréchal de la Cour du prince de Furstemberg, le baron de Wurmser, les chevaliers de Latouche et de Qureille, M. de Scallier, 1758-1778 (93 pièces). — « Mémoire concernant les recrues des régiments irlandais au service du Roi, » par M. de Talaru, Paris, 1^{er} avril 1775 (4 pages).

XVIII^e siècle. 96 pièces. Carton.

1772 (63). Administration : 1^o Capitaines d'armes, 2^o Campement, Tentes, 3^o Habillement et Équipement, 4^o Étapes, Convois, Routes, 5^o Indemnités, 6^o Hôpitaux, 7^o Invalides.

1^o « Mémoire sur l'utilité qu'il y aurait d'établir des capitaines d'armes dans l'infanterie » (2 exemplaires, 8 et 15 pages). — « Mémoire sur la nécessité d'établir un capitaine d'armes dans chaque compagnie de l'infanterie française » (2 exemplaires, 4 et 7 pages et 3 pièces annexes).

2^o Mémoires sur divers projets ayant pour but d'alléger le poids du havre-sac et en particulier de dispenser le soldat de porter les tentes au moyen de bêtes de charge ou de chariots, avec lettres du marquis d'Autichamp, du duc de Broglie, du duc du Châtelet, du marquis de Contades, du comte de Clare, de M. de Saint-Pern, de 1757 à 1789 (22 pièces). — 2 notes par Meunier, aide-major général de l'armée de Flandre, sur l'essai d'une marmite pour 16 hommes (2 et 4 pages).

3^o Mémoires, projets, notes, relatifs à l'habillement et à l'équipement, en particulier à la coiffure, au sac du soldat, à la buffleterie, à la giberne, aux cols, guêtres, chaussures, à l'armement, à l'habillement et à l'équipement des chasseurs à pied, avec un « Mémoire des députés et du syndic général de Languedoc concernant l'habillement de l'infanterie française » (18 pièces).

4^o Extraits d'ordonnances et de décisions relatives au service des étapes et convois militaires, depuis 1514 jusqu'en 1811; mémoires, notes, correspondances d'intendants, une lettre du ministre Necker, pièces diverses, relatifs au même objet et particulièrement aux subsistances, au logement, aux magasins, transports, fourrages; un mémoire concernant le transport des bois, vivres et munitions, depuis le port d'Arles jusqu'à Toulon, de 1689 à 1789 (44 pièces).

5° Mémoires, lettres au sujet de demandes d'indemnités pour dégâts commis par les troupes, 1788-1789 (9 pièces).

6° Hôpitaux et infirmeries régimentaires, notamment pièces relatives à l'affaire de l'hôpital Saint-James de Libourne au sujet du refus d'y recevoir les soldats malades (1685), au service de l'hôpital militaire de Barèges (1732 et 1786); plans de maisons destinées à un hôpital à Nancy (1733); marché pour la fourniture des hôpitaux de Flandre (1742); liste des séries des archives départementales du Var relatives à l'hôpital militaire de Toulon; « mémoire pour la conservation des troupes l'hiver en Allemagne, » par le prince de Croy, Calais, 20 septembre 1757 (4 pages); 2 lettres du comte de Saint-Germain relatives aux chirurgiens des régiments (1776 et 1777); mémoires sur les différentes formes d'exploitation du service des hôpitaux militaires (1781 et 1788); mémoires et observations sur le régime des soldats malades, sur les maladies vénériennes, sur l'administration des hôpitaux, projets sur le choix des chirurgiens des armées, sur un hôpital ambulante à la suite des armées, par Majault, chirurgien-major de la gendarmerie (1787-1788); renseignements sur les hôpitaux militaires fournis au Conseil de la guerre; mémoire sur les bâtiments de l'hôpital militaire et régimentaire de Calais, par le chevalier Dutertre, 13 mars 1789; mémoires non datés sur l'administration des hôpitaux militaires, notamment sur les hôpitaux des provinces du Nord, de Metz, de Saint-Jean-d'Angély, de Briançon, sur les billets d'hôpitaux; un mémoire par M. de Charron, quelques autres présentés au Conseil de la guerre; observations sur l'hôpital militaire de Toulon, par Heurteloup, chirurgien en chef (6 pages) [73 pièces].

7° Projet d'augmentation des compagnies d'invalides, par Sainte-Croix (4 pages); projet pour diminuer la dépense de l'Hôtel des Invalides et pour employer des galériens aux travaux publics, par Pujol (15 pages); « mémoire sur les invalides, la milice et les garde-côtes, » par Nardin, commandant de l'île d'Aix, juillet 1771; observations relativement aux vétérans, par Duchesne de Bettencourt, capitaine invalide (6 pages et lettre de l'auteur, du 1^{er} juin 1774); états d'emplacement des compagnies d'invalides en 1775, 1779, 1780 et 1781; mémoires, bordereaux et notes sur l'administration et les finances de l'Hôtel des Invalides; mémoire et observations sur les canonniers invalides, par le capitaine Paige, 6 juillet 1783 (11 et 14 pages); projet du chevalier de Lespinasse sur les invalides détachés, 4 oc-

tobre 1787 (3 pages); projet de M. de Zaiguelins, commissaire des guerres, pour améliorer le sort des invalides (4, 5 pages et lettre d'envoi, du 2 mars 1788) [25 pièces].

XVI^e-XVIII^e siècles. 200 pièces. Carton.

1773. « Mémoire sur la manière dont on pourrait conduire et conserver les équipages d'une armée française, soit pendant les marches et campements ordinaires, soit lorsque les circonstances exigent qu'ils en soient séparés et éloignés..., formé d'après les remarques faites sur cet objet à l'armée du Bas-Rhin pendant la campagne de 1761, par M. Merlet, brigadier des armées du Roi, colonel du régiment de Paris. »

XVIII^e siècle. 230 sur 180 millim. 137 pages. Rel. maroquin.

1774 (64). Casernement et garnisons, 1630-1791.

Copies de documents des archives de Libourne, relatifs aux casernes de cette ville, 1630-1790 (1 dossier de 60 feuillets). — Tarif des prix pour les logements des officiers de la garnison de Douai dans les auberges de cette ville, signé Dugué de Bagnols, intendant de Flandre, 27 août 1699 (1 tableau). — Observations sur un projet d'ordonnance relatif au logement, aux voitures et chevaux à fournir aux troupes, aux étapes, 26 décembre 1753 (25 pages). — Lettres de Senac de Meilhan, avec pièces annexées, sur un projet de construction de casernes et prisons à Valenciennes, 1778 (4 pièces). — 2 mémoires sur les garnisons permanentes (12, 14 pages et 2 notes, dont l'une de la main du marquis d'Autichamp, l'autre, datée du 22 mai 1787). — Mémoires, notes, correspondance entre l'autorité militaire et l'autorité civile au sujet du casernement des villes suivantes en 1788 : places du Nord (19 pièces), Metz, Neuf-Brisach, Sarrelouis, Schlestadt, Strasbourg (13 pièces), Colmar (10 pièces), Haguenau (3 pièces), Dole (6 pièces), Angers, Nantes et la Bretagne (4 pièces), Niort (3 pièces), Aix et Marseille (7 pièces). — Mémoires, notes, correspondance entre l'autorité militaire et l'autorité civile au sujet du logement des troupes et en particulier des établissements militaires (casernes, hôpitaux, salles d'armes, hangars, manèges, jardins, etc.) des villes ci-après en 1789 : Lille (notamment au sujet du droit réclamé par le maréchal de Castries d'accorder des privilèges aux troupes de comédie) [25 pièces]; villes du Nord (37 pièces), villes de l'Est (44 pièces), villes de

l'Ouest (12 pièces); villes du Midi (16 pièces), et en outre 5 pièces d'intérêt général, dont l'une est un devis pour la construction d'une caserne. — Mémoires et pièces de correspondance ayant trait aux casernes de Neufchâteau et de Lunel, 1791 (5 pièces). — Pièces non datées. relatives au casernement des places de la Flandre, de Sedan, de Colmar, de la Ferté-sous-Jouarre, aux fournitures pour les lits de soldats, aux hôpitaux, fourrages, logement des officiers généraux (12 pièces).

XVIII^e siècle. 235 pièces. Carton.

1773 (65). Administration : 1^o Administration proprement dite, 2^o Subsistances, 3^o Fourrages, 4^o Éclairage, Chauffage.

1^o Mémoires, instructions, notes, correspondance relatifs à l'administration de l'armée en général et à l'administration des corps de troupe en particulier, aux commissaires des guerres et intendants d'armée, modèles de pièces de comptabilité pour l'administration des corps. — Entre autres : « Mémoires, lettres et comptes du sieur Harlet, ci-devant major du régiment de l'Isle de France, par lesquels on connoitra son innocence, malgré les subterfuges et faussetés inouïes de ses accusateurs, » rapport du marquis de Monteynard au sujet de cette affaire, 1766-1767 (20 pièces); plan général d'administration économique, par le comte de Sainte-Foix (5 pages et 2 lettres, dont une du 22 mai 1782); « esquisse rapide... concernant l'administration militaire, » par Goupy de Morville, commissaire des guerres réformé, 1787 (22 pages); note sur le conseil d'administration (paragraphe relatif à l'aptitude physique des officiers), par le chevalier de Bouan, Wissembourg, 30 juillet 1787 (4 pages); observations sur l'ordonnance des masses, par Lavoute, Paris, 1^{er} janvier 1789 (7 pages); projet d'administration dédié aux États Généraux, par Ferrand, major de Valenciennes, 1^{er} mars 1789 (14 pages); « observations faites par M. le comte de Jumilhac, chef de la division de Guyenne, relativement à la comptabilité des régiments, » Paris, 30 mai 1789 (3 pages); « réflexions sur le projet de supprimer les trésoriers de la guerre, » février 1791 (11 pages); « mémoire sur les différentes branches du service relatif aux troupes du Roi » (lits militaires, hôpitaux, invalides, habillement, vivres, fourrages, manutention), non daté (54 pages); mémoire de M. de Castries sur les inconvénients de la propriété des compagnies laissée aux capitaines, non daté (9 pages); mémoire sur

l'armée, tendant à rendre les compagnies aux capitaines, non daté (17 pages).

2° « Mémoire concernant les équipages des vivres pour les armées de Sa Majesté, donné en 1719 » (7 pages). — « Mémoire sur l'importance du service des vivres » (14 pages). — « Extrait des registres du Conseil d'Etat : articles et conditions accordés par le Roy en son Conseil à maître François Corbin, bourgeois de Paris, pour la fourniture du pain de munition..., » 11 avril 1747 (18 pages). — Mémoire sur les approvisionnements nécessaires pour la défense d'une place de guerre, par Cormontaigne, 1748 (81 pages). — Pièces officielles (mémoires, états, notes) relatives au service des vivres et à la situation des approvisionnements (blé, farine, riz) en Allemagne et dans les garnisons de Flandre et de l'Océan en 1762 (22 pièces). — « Mémoire sur la dépense des vivres pendant la paix, » 10 octobre 1763 (6 pages). — Mémoire sur le rétablissement des compagnies des vivres, 31 juillet 1765 (4 pages). — Calcul de la consommation en pain et fourrages, par corps, d'après l'effectif des troupes sur pied en 1776, avec tableaux d'effectif des corps de troupe pour les années 1777 à 1780 (22 pièces). — Lettre de M. de Bourgade au prince de Montbarey, 24 juillet 1780 (augmentation de 4 onces de pain pour le camp de Valognes) [5 pages]. — Instruction relative à la manutention des grains, farines, à la confection du pain de munition, du biscuit, à la comptabilité des vivres, avec planches, 1782 (70 pages). — Évaluation de la consommation d'un régiment d'infanterie en vivres-pain (1 feuillet). — Construction d'un moulin à vent à Rocroy, 1789 (3 pièces). — Mémoires des fournitures extraordinaires de vivres (pain, viande, charcuterie, vin, etc.) faites par divers commerçants pour le compte du régiment de Flandre, en garnison à Versailles, pendant les mois de septembre et octobre 1789; quelques pièces relatives aussi au détachement du régiment de Chasseurs des Évêchés (20 pièces). — Pièces non datées : mémoires sur les mesures à prendre pour assurer la subsistance d'une place de guerre, d'une armée, d'un corps d'armée, de dix escadrons de cavalerie; mémoires sur les subsistances des armées en Allemagne pendant la guerre de Sept Ans, sur les abus qui se commettent dans l'administration des fournitures de la guerre (habillement, équipements et vivres), listées nominatives d'employés des vivres, mémoires et notes sur le pain de munition (25 pièces).

3° Mémoires (plusieurs signés de l'intendant Gayot), états de dépenses pour la fourniture des fourrages aux troupes de l'armée du Haut-Rhin et du corps du Bas-Rhin en Allemagne, de 1761 à 1763; projet de règlement pour charger les régiments de la fourniture du fourrage, avec lettre de M. de Castries, du 22 novembre 1775; mémoire sur l'administration des fourrages avant l'époque du 1^{er} juillet 1776; observations sur le nombre d'employés nécessaire pour le service des fourrages, par Le Vasseur, 24 décembre 1777; notes sur la comptabilité du comté de Bourgogne pour les mois de janvier-mars 1779 et sur la comptabilité générale des fourrages; lettres du marquis de Gain-Montaignac, 1787 (41 pièces). — Pièces non datées: mémoires et observations sur le service des fourrages, sur la régie, la manutention, les moyens d'économie, projets d'ordonnance et de règlements (15 pièces).

4° Marchés pour les fournitures de chauffage et lumière aux troupes en garnison dans les Trois Evêchés (1778), en Dauphiné (1783); mémoire sur la fourniture des bois et lumière aux troupes dans les places où cette dépense est à la charge du Roi (1785); prix, par généralité, du chauffage et de la lumière fournis aux troupes (1785); ordonnance du 12 novembre 1785; règlement du 31 mai 1786; une lettre du prince de Condé (1785); une lettre de Senac de Meilhan (1786) [21 pièces].

XVIII^e siècle. 261 pièces. Carton.

1776. « Mémoire général sur le service des vivres de Flandre et d'Allemagne en cas de guerre, août 1756. »

XVIII^e siècle. 62 feuillets. 310 sur 200 millim. Rel. veau fauve.

1777 (66). 1° Réformes, 2° Congés, 3° Pensions, 4° Droit de marc d'or, 5° Prisonniers.

1° « Mémoire. L'état malheureux où les guerres précipitent... » (7 pages). — « Copie de lettre de M. de Coussan, mestre de camp de dragons, à M. de Voysin, le 16 mai 1713, à Bergues » (3 pages). — « Mémoire sur la manière de faire la réforme des troupes..., a été présenté par M. de Puysegur, avril 1713 » (49 pages). — « Discours de M. de Chamlay sur la réforme prochaine, » Versailles, 29 novembre 1711 (14 pages). — « Mémoire sur la réforme, par M. de Cilly, maré-

chal de camp » (29 pages). — « Mémoire sur la réforme, présenté par M. de Puiguyon » (49 pages). — « Projet de réforme pour la cavalerie et les dragons, par M. de Montgon » (16 pages). — « Mémoire touchant la réforme des troupes, proposée par M. le maréchal de Tallard » (11 pages). — « Traitement des colonels et mestres de camp réformés, depuis la paix de Nimègue » (7 pages). — « L'état que j'ai fait des officiers réformés de mon département... » (13 pages). — Sur les réformes depuis le 18 octobre 1713 jusques et y compris août 1715 » (8 pages). — « Registre des délibérations du Conseil de la guerre, depuis le 28 septembre 1715... jusqu'au 27 août 1716 » (réformes dans l'infanterie) [35 pages]. — « Précis de plusieurs mémoires et lettres sur la réforme de 1715 et 1716, sur la manière d'incorporer proposée par M. de Broglie et sur les difficultés survenues dans l'exécution de l'ordonnance du 15 avril 1718 » (4 pages). — « Réformes » (de 1678 à 1725). — « Mémoire sur la réforme, » avec notes (4 feuillets). — « Raisons des officiers réformés du royaume au sujet des ordonnances de 1721 et 1722 » (imprimé, une page). — Ordonnance de 1725 sur les appointements des officiers réformés (projet) [22 pages]. — « Extrait de l'état joint... » (comparaison entre les ordonnances de 1715 et 1725 concernant les officiers réformés) [2 feuillets]. — « Mémoire concernant l'ordonnance à faire pour renvoyer les officiers réformés » (9 pages). — « Projet pour une réforme, » décembre 1731 (20 pages). — Projet de réforme de l'infanterie française, par le marquis de Nangis, Versailles, 20 mars 1736 (7 pages). — « Mémoire relatif au projet proposé par M. le marquis de Nangis.. » 20 mars 1736 (10 pages). — 3 ordonnances relatives aux officiers réformés. — Note relative aux officiers réformés d'origine étrangère (4 pages). — Note sur le rang et le droit au commandement attribué aux capitaines réformés, 1739 (5 pages). — « Mémoire pour employer utilement les soldats réformés, » par le comte de Barbançois, lieutenant aux gardes françaises, août 1748 (19 pages). — Précis du mémoire précédent (3 pages). — « Mémoire tendant à montrer l'économie qui résulte de la réforme, » avec apostille de la main du comte de Choiseul (16 pages). — « Projet de remplacement pour les capitaines réformés, » par Teisserenc, capitaine réformé (4 pages). — « Réflexions sur la réforme de 1762... » par Monlebour, capitaine au régiment d'infanterie de Penthièvre, Dunkerque, 1^{er} août 1764 (11 pages). — « Projet d'instruction pour les officiers à la suite ou réformés, 1774, »

par le duc de Melfort (9 pages). — « Ordre relatif aux officiers réformés, » 1^{er} mai 1778 (une page). — Notes sur les officiers réformés empruntées à diverses ordonnances, de 1653 à 1778 (10 feuillets). — Lettre sur la réforme, par de Launoy, lieutenant au régiment de Cambrésis, Bayonne, 21 septembre 1787 (3 pages). — 3 notes sur la réforme des troupes.

2^o Mémoires, notes, lettres relatifs aux congés limités et aux congés absolus des soldats, au semestre des officiers, de 1682 à 1789 (13 pièces).

3^o Documents relatifs aux pensions de retraite des officiers et soldats, à la vétérance, à la retenue du dixième; projets de retraite, de concordat en faveur des veuves et des enfants des officiers; de rentes viagères militaires, par le chevalier Preudhomme de Borre, brigadier des armées du Roi; idée d'une caisse militaire par concordat des officiers, par le comte du Hautoy de Gussainville, ancien colonel d'infanterie (1789); projet pour procurer des pensions aux veuves et enfants de militaires, projets relatifs aux moyens d'attacher au service les anciens officiers, au paiement, sur le Trésor Royal, des pensions des anciens officiers retirés dans les provinces; projet tendant à établir dans chaque communauté des bénéfices pour les militaires; esquisse d'un projet sur les récompenses militaires (grades pour retraite, pensions), par le comte de Flavigny; requête du maréchal de Mailly tendant à faire passer sa pension sur la tête de sa femme (1784); lettres patentes sur la comptabilité et les pensions, octobre 1785; requête des demoiselles Olary, filles d'un ancien chevalier de Saint-Louis (26 pièces).

4^o Mémoires, correspondances et notes au sujet du droit de marc d'or; correspondance entre l'abbé Terray et le marquis de Monteynard relativement à la question des offices et emplois militaires assujettis au droit de marc d'or, 1771-1773 (25 pièces dont 3 imprimés).

5^o Lettres, notes, états nominatifs et numériques relatifs à l'échange des prisonniers anglais et français, aux prisonniers rentrés de captivité, 1757-1758 (18 pièces).

XVII^e et XVIII^e siècles. 123 pièces. Carton.

1773 (67). Solde, masses, depuis 1706.

Mémoires, projets, par les marquis d'Asfeld, de Caraman, de Vogué, M. de Chabo, le chevalier Preudhomme de Borre, brigadier des armées

du Roi, Meunier, lieutenant de grenadiers; notes, lettres, bordereaux, tableaux de la solde des troupes françaises et étrangères (officiers et soldats), pensions, dépenses d'entretien, masses de recrues et autres, récompenses militaires, hautes payes, suppléments de solde, dépenses d'entretien d'un régiment de cavalerie, pièces de comptabilité relatives à l'état des finances de quelques régiments, traitement des officiers généraux, observations sur les dépenses de l'Extraordinaire des guerres, vol de la caisse du régiment de Rouergue en 1772; tableau intitulé « État de la dépense indispensable d'un capitaine d'infanterie pendant une année en temps de paix » (époque de Louis XIV), liste des régiments d'infanterie qui sont en déficit.

XVIII^e siècle. 286 pièces. Carton.

1779 (68). Armées étrangères : organisation et tactique, 1743-1786.

Règlement concernant la solde, l'habillement, l'armement et l'équipement des troupes polonaises, publié en 1743 (en allemand, 59 pages). — Mémoire relatif aux marches d'une armée en campagne, en allemand (63 pages). — États nominatifs et numériques des troupes prussiennes, 1749-1757 (9 pièces). — « Composition de l'infanterie prussienne et notes sur différents objets de ce service, » par le marquis de Castries, août 1753 (16 pages). — Observations sur les manœuvres des troupes prussiennes pour se mettre en bataille, par de Krockow, lieutenant-colonel du régiment de Nassau-cavalerie (2 pages et 2 plans, avec lettre de l'auteur, datée de Vesoul, 11 septembre 1754). — Journal d'un voyage en Prusse pour y assister aux manœuvres (31 pages). — « Observations sur les troupes prussiennes, présentées au roi de Suède, en 1755,... et à M. d'Argenson..., » par le comte de Heisseinstein, colonel au service de France, 1755 (37 pages et 3 plans). — Observations sur la solde et l'habillement de l'infanterie prussienne, avec des échantillons d'étoffes, 14 juin 1756 (9 pages). — « Observations sur l'infanterie prussienne » (8 pages). — « Réflexions sur quelques changements dans la façon de faire la guerre..., » 23 décembre 1758 (Extrait des *OEuvres de Frédéric II*) [2 exemplaires, 16 et 22 pages]. — « Règlement économique du 12 octobre 1764 pour les troupes électorales de Saxe » (75 pages). — Manœuvres d'infanterie anglaise, suivant les principes du général Wolfs, copie d'un ouvrage imprimé en 1766

(26 pages et 6 feuilles de plans). — « Instruction sur les temps de l'exercice militaire... » des troupes espagnoles (traduction d'un ouvrage imprimé à Madrid en 1767, 87 pages). — « Mémoire sur l'armée prussienne, fait en 1783, » 2 exemplaires incomplets (24 et 48 pages et 1 état d'effectif). — Fragment de journal d'un voyage en Prusse, 1785 (16 pages). — « Exercice qui a été exécuté à Wesel, à la fin de septembre 1786 » (18 pages et 2 feuilles de planches).

Ouvrages du général Saldern ou d'après cet auteur : « éléments de tactique pour l'infanterie » (2 exemplaires, 219 pages et 10 cahiers, avec 2 cahiers de planches); « essai sur les applications au terrain » (2 exemplaires, 53 et 69 pages, avec 20 planches); « observations sur le livre du général Saldern et sur l'ordonnance militaire du 1^{er} juin 1776 » (37 pages); extrait du précédent (24 pages); « résumé des principes de tactique du général de Saldern, » et des principes de M. de Boisclairéau (16 pages et une planche); « principes de la marche en ligne, extrait en partie de l'ouvrage de M. de Saldern » (38 pages); « principes élémentaires de tactique..., » extraits de Saldern (22 pages); « réflexions sur quelques principes fondamentaux de la tactique de l'infanterie » (15 pages); « principes pour la formation et l'alignement de l'infanterie... » (29 pages).

XVIII^e siècle. 56 pièces. Carton.

1780 (69). Armées étrangères : pièces non datées.

Évolutions de guerre (en allemand, album de 14 feuillets, y compris 7 planches, plus 7 planches doubles). — « Ordre de bataille pour attaquer une armée dans l'ordre oblique » (3 pages et 1 plan). — Instruction stratégique de Frédéric II (19 pages, avec 29 feuilles de plans sur calques; provient de la donation Marion). — « Tactique d'infanterie prussienne » (142 pages et 10 plans). — « Tactique et manœuvres des Prussiens » (21 pages). — « Extrait du dispositif fait pour la revue de l'infanterie qui se fera le 5 juin » (26 pages). — « État détaillé des troupes à cheval du Roi de Prusse » (1 feuillet). — Mémoire en allemand (96 pages). — Autre mémoire en allemand, sur l'exercice et les évolutions (70 pages et 2 plans). — État de ce qui manque aux régiments saxons, comme armement, habillement et équipement, pour qu'ils soient équipés en guerre (1 feuillet). — Mémoire sur l'armée autrichienne (exercice et évolutions) [272 pages et

26 planches]. — « Ordonnance de campagne, ou règlement de l'Empereur pour ses officiers généraux » (91 pages). — « Le 15 j'allai voir manœuvrer la cavalerie... » autrichienne (3 pages). — « État de composition d'un régiment d'infanterie... » (Autriche) [4 pages]. — « État des pièces nécessaires pour l'équipement complet d'un cavalier selon le rescript de la Cour de Vienne » (5 pages). — « Force et état de ce qu'un régiment d'infanterie coûte à l'Impératrice par mois... » (13 pages). — « Règlement sur l'ordre de bataille, les manœuvres, etc., à observer dans une bataille générale avec les Turcs » (armée russe) [16 pages]. — Mémoire sur la composition, l'effectif, etc., des forces militaires espagnoles qui occupent le Milanais, sur les officiers généraux et autres qui y commandent, sur leurs appointements, etc. (27 pages).

XVIII^e siècle. 93 pièces. Carton.

1781 (70). Écoles militaires, cadets, établissements d'éducation et d'instruction.

1^o Projets et mémoires : projet d'une école militaire pour la noblesse, par le chevalier de Lussan, ingénieur, avec lettre d'envoi, signée de Hérault, lieutenant de police de Paris, 29 septembre 1736, 6 pièces annexes; projet d'écoles militaires, 1742 (9 pages); « projet d'une nouvelle école militaire... » 1755 (61 pages); extraits et analyses sommaires de documents relatifs à l'école de cavalerie de Saumur, copiés aux archives départementales d'Indre-et-Loire (1 cahier); renseignements sur l'École militaire de Paris et le collège royal de la Flèche, recueillis aux archives de la Flèche (6 feuillets); lettre de Bragouze au ministre (au sujet d'un projet d'académies militaires), 8 août 1774 (5 pages); « traité passé le 18 octobre 1786 entre le ministre de la marine, duc de Castries, comte d'Alais, et monseigneur de Beausset, évêque d'Alais, pour l'établissement, dans le collège d'Alais, d'une école de marine, » copie du XIX^e siècle (6 feuillets); « projet pour l'établissement d'une académie royale militaire, » par La Porterie, mestre de camp de dragons (16 pages); « au Conseil de la guerre : mémoire sur une éducation militaire pour les soldats, » par Bouchet, colonel du génie, 20 décembre 1787 (8 pages); lettre du 12 février 1789 au maréchal de Castries, signée Esmangart (collège des nobles à Douai, 2 pages), et pièce relative au même objet

(2 pages); « projet pour un nouvel établissement de cadets gentilshommes, » non daté (16 pages); « mémoires sur l'éducation des jeunes militaires... » par Blangermont, capitaine au régiment d'Austrasie, non daté (25 pages); « prospectus ou précis du plan présenté des académies militaires, » non daté (20 pages).

2° École de Saint-Cyr (pour les jeunes filles) et école royale militaire : extraits de baptême et de décès, certificats, lettres, relatifs à l'admission à Saint-Cyr des filles de madame Keromel de Ploësquelec, du baron Ducujula, lieutenant-colonel d'infanterie, de Le Coq de La Touche d'Assy, capitaine d'une compagnie d'invalides, 1760-1763 (8 pièces); « projet d'un ouvrage sur l'art de la guerre à l'usage des élèves de l'École royale militaire, » par Keralio, 1756 (2 exemplaires, avec variantes, 9 et 11 pages); « éléments de l'art de la guerre, » par le même (1^{re} partie, 25 pages; 2^e partie, 77 pages); double de la 1^{re} partie, avec variantes (18 pages); mémoire concernant l'École royale militaire, par le même (10 pages); « mémoire instructif sur ce que les parents doivent observer pour proposer leurs enfants pour l'École royale militaire, » 1759 (imprimé, 4 pages); 4 questionnaires, une lettre, 1 extrait de décès, relatifs à l'admission à l'École militaire des enfants de P.-J.-F. de Kermel, capitaine général de la capitainerie garde-côte de Lannion, Jean-Baptiste Poullain Desdodières, capitaine aide-major de la capitainerie de Pornic, Jean-Joseph de Saint-Pair de Carlac, capitaine de garde-côte, 1762 (6 pièces); mémoire du directeur des études de l'École militaire, adressé au ministre, pour protester contre la mesure en vertu de laquelle il a été dépossédé de son emploi (31 pages); édit portant suppression des offices d'affineurs et départeurs d'or dont l'École militaire était propriétaire, 1781 (6 pages); constitution, administration et finances de l'École militaire (7 pages); revenus et dépenses de l'École royale militaire (2 feuillets); « mémoire concernant l'École royale militaire » (4 pages).

3° Compagnies de cadets-gentilshommes, 1682-1733 : lettres (principalement du ministre), ordres du Roi, mémoires et projets, dont un par M. de Fabrique, ancien commandant de bataillon au régiment de Vexin (1727), projets d'ordonnances et d'instructions, états nominatifs et autres, notes.

4° Cultes, aumôniers, associations religieuses dans les corps de troupe, de 1716 à la Révolution : copies de lettres du maréchal de Villars, mémoires, projets, états, notes (19 pièces).

5° Maîtres de mathématiques et de langues dans les régiments : mémoires (dont un du chevalier de Bruny), projets (dont un par d'Orillac, capitaine au régiment de Limousin) [4 pièces, non datées].

6° Enfants trouvés : mémoires et projets pour la formation des bataillons d'élèves soldats tirés des hôpitaux des enfants trouvés, ou pour leur incorporation dans les troupes (dont un par le chevalier de Paulet, officier de cavalerie) [8 pièces].

7° « Aux enfants de l'armée. Institutions d'éducation militaire jusqu'en 1789, » par C. de Montzey, ancien officier d'infanterie, 20 juin 1864 (1 volume de 341 pages. — Ce travail a été publié sous le même titre en 1866, Paris, J. Dumaine, 2 vol. in-8°).

XVII^e-XIX^e siècles. 106 pièces. Carton.

1782 (71). 1° Inspections et revues, 2° Tribunal des maréchaux et Connétable, 3° Maréchaussée.

1° Inspections et revues de l'infanterie et de la cavalerie; mémoires sur les inspecteurs et officiers généraux à employer sur les frontières, 1736; sur les devoirs et fonctions des inspecteurs, sur l'assemblée des inspecteurs tenue chez le maréchal de Biron, 1774; état des départements des inspecteurs généraux pour l'année 1775; mémoires sur « la différence des fonctions de l'inspecteur général des Suisses avec celles de l'inspecteur des Allemands, » 1763, sur l'inspection des garde-côtes, 1777; instructions données par le duc de Guines, le marquis de Jaucourt et le baron de Salis aux régiments de leurs inspections; autres mémoires, par le comte de Graville, 1752, M. de Biran, commandant de bataillon au régiment de Bretagne (sur la nécessité de dresser les troupes à tirer juste), 1753, milord Clare (sur l'infanterie), 1756, Surlaville, 1764, M. de Vault, le vicomte de Sarsfield, le comte d'Ennery, 1771, Dheu de Sainte-Rheuse, 1773, le marquis de Castries, 1773; mémoires ou rapports d'inspection de M. de Villemeur, 1753 et 1756, du marquis de l'Hôpital, 1754, de MM. de Lugeac et de Monconseil, 1756; lettres du comte d'Argenson et du duc de Choiseul, ministres de la guerre, de M. de Maupeou, inspecteur, 1717-1718, du comte de Gramont, 1736, du comte du Muy, 1765 (112 pièces).

2° Copies de documents des XVII^e et XVIII^e siècles relatifs au tribunal du point d'honneur et à la justice militaire, conservés aux archives

départementales d'Ille-et-Vilaine; « cérémonial de la séance de M. M. les maréchaux de France au siège de la Connétablie, arrêté et convenu entre M. M. les maréchaux de France et le lieutenant-général de la Connétablie, » 3 juillet 1738 (7 pages); lettre du marquis de Tonnerre, au sujet de la Connétablie, 26 mars 1774; « notes de ce qui concerne la compagnie de la Connétablie et maréchaussée de France » (4 pages et 2 annexes relatives aux offices qui sont à la nomination des maréchaux de France, 1779); « réflexions sur l'état actuel du tribunal des maréchaux de France » (7 pages); projet de règlement au sujet des billets d'honneur souscrits en faveur des personnes non justiciables du tribunal des militaires, gentilshommes ou nobles (6 pages); « observations sommaires sur le tribunal des maréchaux de France et sur les différentes parties de leur juridiction, » par un député à l'Assemblée nationale (20 pages); lettre de Duportail, ministre de la guerre, au sujet des frais de garde du doyen des maréchaux de France, 26 octobre 1791 (2 pages) [12 pièces].

3° Mémoires, projets, règlements, pièces de comptabilité, relatifs à l'organisation, au service, à la solde, à l'habillement, à l'équipement, à l'armement, aux inspections depuis 1691; analyses de pièces relatives à l'organisation de la maréchaussée, conservées aux archives départementales de Seine-et-Oise; mémoires sur la nécessité d'une augmentation de la maréchaussée, notamment dans les généralités d'Auch et de Pau, sur les prévôts des maréchaux et les exempts, sur la maréchaussée de la Flandre, de l'Artois, de la Picardie, du Hainaut, de l'Île-de-France, de la généralité de Paris, de la Lorraine, de l'Alsace, du Poitou, de la Guyenne, de Montauban, de la Provence; projets par Delafosse, lieutenant de la maréchaussée à Blois, 1765, de Perney, 1776, du comte de Brandl, 1776, de Boishebert, lieutenant-colonel d'infanterie, 1777, Nacquard, prévôt général du département d'Alsace, 1786, Duprat, sous-lieutenant, 1789, Rulhière, inspecteur, non daté, Lacombe, prévôt général de Picardie, non daté, de la Salle, prévôt général du Poitou, non daté; un mémoire sur les vagabonds et mendiants; états d'emplacements; lettres de Taboureau, 1769, Gourgues 1769, Dupleix, 1769, du duc de Bouillon, 1774, de M. Ruste, lieutenant de maréchaussée, 1774, de M. de Charras, inspecteur, 1774, du marquis de Tonnerre, 1774, de M. de la Balme, lieutenant de maréchaussée, 1776 (91 pièces).

XVII^e et XVIII^e siècles. 215 pièces. Carton.

1785 (72). Désertion.

Observations et notes sur la désertion depuis 1635 (1 cahier, 51 pages). — « Extrait du quatrième registre des délibérations du Conseil de la guerre, depuis le 1^{er} janvier 1718 jusqu'au 24 septembre suivant » (30 pages). — Mémoire pour éviter la désertion des troupes françaises qui gardent la frontière des Pyrénées, 20 janvier 1719 (10 pages). — Convention entre le Roi de France et le Roi de Sardaigne pour la restitution des déserteurs, 25 septembre 1723 (10 pages). — Projet de cartel avec la République de Gènes pour l'échange des déserteurs, 1734 (7 pièces). — « Mémoire sur le renouvellement à proposer à la Cour d'Espagne d'un traité sur la restitution réciproque des criminels et particulièrement des déserteurs » (15 pages et 3 pièces annexes, datées de 1738, 1405 et 1345). — Comtat d'Avignon : mémoires et concordat au sujet des déserteurs, 1751-1754 (16 pièces). — « Mémoire pour prévenir et empêcher la désertion, avec quelques réflexions sur le défaut de discipline et d'exercice des troupes, sur le défaut des armes et des outils, sur celui du pain, sur la négligence des hôpitaux, particulièrement en temps de guerre, et sur la nécessité de pourvoir en partie les garnisons des frontières des Pyrénées d'invalides, pour prévenir la désertion de ce côté là, ainsi que de remettre sur pied les compagnies de cadets... » 1752 (28 pages). — « Projet contre la désertion, » par Montaurisse, major de Mestredes-camp cavalerie, Langres, 27 décembre 1754 (15 pages et lettre de l'auteur, une page). — « Mémoire, » par M. de Wurmsers (déserteurs réclamés par les Autrichiens), Paris, 15 février 1761 (3 pages). — « Mémoire » sur les déserteurs français en Limbourg, Bruxelles, 31 mai 1761 (5 pages), et note relative au même sujet, juin 1761 (4 pages). — « Etat des traités passés pour la restitution des déserteurs, » de 1699 à 1766 (3 pages). — « Moyens d'empescher la désertion... » par de la Balme, lieutenant de la maréchaussée de Senlis, 12 juin 1761 (17 pages). — « Mémoire sur la désertion, » par le comte de Rochambeau, Strasbourg, 8 août 1764 (4 pages). — Moyen pour arrêter la désertion, par de Brossard, sous-lieutenant au régiment Colonel général dragons (2 pages et lettre de l'auteur, du 9 septembre 1764). — « Réflexions sur la désertion, » par le chevalier d'Aulan, 11 septembre 1764 (4 pages). — « Mémoire sur la désertion... » par M. de Merlet, mai 1765 (10 pages). — « Mémoire raisonné sur la nécessité de commuer la peine de mort pour les désertion... »

teurs, » par Didelot, capitaine réformé aux Volontaires de Soubise, Besançon, 19 août et 15 novembre 1765 (2 exemplaires avec variantes, 11 et 13 pages et lettre de l'auteur). — « Observations sur la désertion générale, » par le comte de Montbarey (8 pages). — « Mémoire concernant les déserteurs, » 1767, par de Villers, capitaine aux gardes françaises (13 pages et 2 notes annexées dont l'une, datée de novembre 1767). — Instructions, mémoires, projets, observations, tableaux, lettres concernant la formation d'une chaîne sur les frontières du royaume pour empêcher la désertion, 1767-1771. — « Mémoire relatif aux moyens d'arrêter la désertion, » par le comte de Raymond, maréchal de camp (2 pages et lettre de l'auteur, datée de Tours, 31 mai 1768). — « Projet pour prévenir ou diminuer la désertion, » proposé par M. Duvaure, ancien officier de cavalerie (13 pages et lettre de l'auteur, datée de Crest, 8 décembre 1768). — « Mémoire. Le cordon des troupes qu'on a répandues pour arrêter la désertion..., » par Beyerlé, Mutzig, 25 janvier 1769 (5 pages). — « Mémoire concernant la désertion, » par Cheminades de Lormet, lieutenant-colonel au régiment d'infanterie de Chartres, Le Quesnoy, 8 mai 1769 (21 pages).

« Projet pour contenir la désertion en donnant une paye progressive aux troupes..., » par le chevalier Preudhomme de Borre, lieutenant-colonel d'infanterie, Liège, 25 mars 1770 (7 pages et lettre de l'auteur). — Projets et mémoires du vicomte de Flavigny, 1771-1772 (1 cahier de 9 pièces, provenant du général Mellinet). — « Projet pour arrêter la désertion, » par le chevalier de Buffevent, capitaine au régiment de Lorraine-infanterie, Versailles, 14 février 1772 (18 pages). — « Mémoire » concernant les déserteurs, par de Lambertye, capitaine au régiment de Poitou, février 1773 (6 pages). — « Discours aux soldats français, » par le baron d'Aigalliers, capitaine aide-major du régiment de Forez (23 pages et 2 lettres de l'auteur, 17 février et 22 mars 1773). — « Au Roy » (moyens proposés contre la désertion), par Cadenel, 2 octobre 1773 (13 pages). — « De la désertion, » par Reueaume de La Tache, capitaine réformé à la suite du régiment de Bouillon (19 pages et lettre de l'auteur, datée de Bouillon, 1^{er} juillet 1774). — « Mémoire au Roi en faveur des déserteurs français de 1760 à 1774, » par le vicomte de Flavigny, capitaine à la suite des dragons, 1^{er} juillet 1774 (12 pages et lettre de l'auteur). — « Projet d'une ordonnance pour rassembler en différents titres les délits..., » par le

chevalier d'Argœuve, major au régiment de Chartres-cavalerie, Com-mercy, 22 décembre 1774 (8 pages). — « Mémoire sur les déserteurs qui doivent profiter de l'amnistie, » par le marquis du Buat, capitaine de cuirassiers, 1775 (7 pages). — Mémoire, par Perregaux, 1775 (3 pages et 2 lettres). — « Projet pour punir sévèrement les déserteurs..., » par d'Echeverry (4 pages et lettre de l'auteur, du 19 janvier 1776). — « Projet... pour qu'en France les soldats ne désertent plus, » par Cadenet (10 pages et lettre de l'auteur, datée de Paris, 10 février 1776). — « Mémoire sur la désertion, » par B. de Schlagberg, commissaire des guerres, Briançon, 11 février 1780 (15 pages et lettre de l'auteur). — Mémoire du baron de Vietinghoff sur la désertion (11 pages et 2 lettres dont une de l'auteur, datée de Strasbourg, 25 octobre 1783). — « Le patriote, ou moyen de diminuer la désertion..., » par Richard, capitaine dans les Volontaires de Luxembourg (31 pages et lettre de l'auteur, datée de Paris, 22 août 1784). — « État des prolongations de service prononcées contre des déserteurs depuis la publication de l'ordonnance du 1^{er} juillet 1786 » (7 pages, « Observations » et note). — Mémoire et observations de M. de Bruni, chevalier de Saint-Louis (3, 23 pages et lettre de l'auteur, datée du 3 janvier 1790). — « Mémoire pour les déserteurs, présenté à l'Assemblée nationale le 4 mai 1790, » par G. Gigot (5 pages et lettre de l'auteur).

En outre : mémoires sans nom d'auteur (sur la désertion, la nourriture des forçats, les congés limités), ordonnances (notamment sur la punition des déserteurs en Hongrie et dans les Provinces-Unies, 1748-1749, édit du Roi de Sardaigne, 6 septembre 1767) et projets d'ordonnances, lettres du ministre de la guerre, des intendants, du maréchal de Villars, du marquis de Fénelon, du marquis de Senne-terre, du marquis de Brezé, lieutenant-général, de Lupcourt-Druville, de divers officiers, notes du Bureau des déserteurs au ministère de la guerre, correspondance et observations relatives au travail des ins-pecteurs concernant le projet d'ordonnance sur la désertion, 1775 ; instructions données par le s^r Agobert aux officiers chargés, dans les villes frontières, de la réception des déserteurs rentrants, 1775 ; instruction concernant les établissements à former par les déserteurs en Corse ; correspondance et pièces diverses relatives au procès de quatre soldats déserteurs du régiment de Vexin, 1777.

1784 (73). Désertion (Pièces non datées).

Considérations générales sur la désertion, sur ses causes, sur les moyens d'y remédier, sur la nature des pénalités, sur l'amnistie, l'utilisation des déserteurs aux colonies; observations et réflexions sur les ordonnances et projets d'ordonnances. Ces mémoires contiennent en outre quelques détails sur les recrues de l'infanterie et les déserteurs de cette arme, sur les attributions du Bureau du contrôle des troupes et des déserteurs au ministère de la guerre, sur les plaques de vétérance, les cadets gentilshommes, milices, marches et routes militaires, la discipline, les tontines militaires; la plupart sont sans nom d'auteur; les autres sont signés du marquis de Choiseul, du marquis de Boufflers, du chevalier de Jaucourt, du chevalier de Paulet, de M. Castera, lieutenant-colonel du régiment Royal-Cantabres, du comte de Lambertye, capitaine au régiment de Poitou, de MM. de Menonville, capitaine au régiment de Chartres-infanterie, Ferrand-Dupuy, conseiller de confiance honoraire de la Maison souveraine de Nassau, Serrier, curé de Damvillers, près Verdun, Rouillon, ancien commandant des maréchansées du Barrois, Fontenay, inspecteur des haras de la généralité d'Orléans, de MM. de Mopinot, de Flavigny, Penand, Touset.

XVIII^e siècle. 90 pièces. Carton.

1785 (74). Police et discipline militaires, 1677-1778 : 1^o Conseils de guerre; 2^o Procès criminels, informations.

1^o Jugement, correspondances sur les procès de M. de La Boulaye, relativement à la reddition d'Exilles (1709-1710), de Marie Oserinne, femme vagabonde (excitation à la désertion) [1714], sur le rang que les officiers doivent tenir dans les conseils de guerre (1754). — « Mémoire au sujet de l'établissement des conseils de guerre pour juger les officiers... » 19 décembre 1759 (14 pages). — Observations sur un mémoire relatif à la justice et aux tribunaux militaires, décembre 1759 (21 pages). — Projet d'ordonnance concernant les conseils de guerre à tenir pour juger les commandants des places, avec observations (notamment du duc de Nivernais), 1760 (14 pièces). — « Réflexions qui tendent à l'établissement des conseils de guerre toujours permanents... » (10 pages). — « Mémoire sur les conseils de guerre, » 4 janvier 1778 (2 exemplaires avec variantes, 13 et 19 pages). — Note sur la charge de juge-avocat dans les conseils de

guerre en Angleterre (une page). — « C'est une belle idée... » (tribunaux militaires) [6 pages]. — « Conseils de guerre » (pour juger les officiers généraux) [une page].

2^o Procès criminels, informations, interrogatoires, jugements, correspondances relatifs aux affaires et prévenus suivants : tentative d'assassinat contre le baron de Cuincy (1677), passe-volant (1678), inculpation de trahison contre des soldats de la garnison de Condé (1694), affaire entre des soldats du régiment de Bressey et des habitants de Sarrelouis (1694), meurtre d'un paysan par un soldat en Alsace (1694), actes d'insubordination, tentative de meurtre par un conducteur de mulets d'artillerie contre un commissaire provincial d'artillerie (1694), lettres séditieuses écrites par deux sergents du régiment de Bressey (1694), prairie à Metz dont le duc de la Ferté revendique la jouissance (1694), femme-soldat accusée de désertion (1696), concussion du sous-lieutenant La Fontaine, du régiment de Lacroix (1697), inculpation contre les religieux Augustins de Puycerda pour excitation à la désertion (1708), deux soldats de la garnison de Thionville accusés, l'un de désertion, l'autre de voies de fait contre un sergent (1724), voies de fait commises par M. de Cadrieu, gouverneur de la ville de Metz, contre un subdélégué (1725), cabales parmi les officiers du régiment de Bourbon-cavalerie (1730), altercation entre un officier et un postillon (1741), arrestation du sieur de Bordeaux de Closville, prévenu d'espionnage (1744), Nicolas de Renderot, capitaine des milices de Lorraine, condamné à avoir la tête tranchée (1744), le capitaine de La Rochelangeac, du régiment de Médoc, chassé par les officiers de ce corps (1748), plainte de M. de la Brosse contre M. de Guenand, tous deux officiers (1748), incarcération de François-Joseph Broux à la maison de correction de Lille (1750), soldat des gardes françaises traduit en conseil de guerre pour avoir blessé un soldat d'un coup d'épée (1753), soldat soupçonné d'avoir assassiné un de ses camarades (1754); affaires du comte d'O'Rourke, capitaine à la suite du régiment Royal-Écossais, que les officiers de ce régiment ont refusé de recevoir (1758), de J.-F. Santy, commis du trésorier de l'armée du Bas-Rhin, détenu au donjon de Vincennes (1758), refus fait par la garde de la porte Sainte-Marguerite à Liège, d'ouvrir à un détachement du régiment de La Ferronnays-dragons (1758), altercation survenue entre Raulin de Belval, brigadier des armées du Roi, commandant à Citadella, et M. de Tenezoli, lieutenant-colonel du régiment Royal-

Italien (1758), arrestation du nommé Hertzner, ancien secrétaire dans la chancellerie de guerre du roi de Prusse (1761), cabale des officiers de Bauffremont-dragons contre le chevalier d'Argence, colonel-commandant (1761-1762), plainte du lieutenant Poirot, du régiment de Languedoc, au sujet des menaces à lui faites par ses camarades (1762), affaire du s^r Duvallon, capitaine au régiment Royal-cavalerie (irrégularités dans la comptabilité des fourrages), 1762-1765 (76 pièces), désobéissance du lieutenant Sauvage, du régiment d'Auvergne, au lieutenant-colonel (1767); et, en outre, ordonnance de police militaire, signée du duc de Villahermosa et datée de Bruxelles, 7 janvier 1678, état de la dépense faite par un lieutenant de maréchaussée, pour la conduite d'un prisonnier (M. de Santo-Domingo) envoyé par ordre du Roi à Briançon (1748), interrogatoires de déserteurs étrangers et de vagabonds, voies de fait entre soldats et paysans.

XVII^e et XVIII^e siècles. 207 pièces. Carton.

1736 (75). Police et discipline : 1^o Mémoires datés, 2^o Mémoires non datés, 3^o Ordonnances, règlements et projets d'ordonnances.

1^o « Réflexions sur la discipline militaire, 17 décembre 1742 (4 pages). — « Article premier. La meilleure façon de contenir le soldat... » décembre 1745 (4 pages). — « Nouveau règlement de police militaire... » (Surveillance des soldats réformés et congédiés), 1747 (25 pages). — « Mémoire. Il s'est introduit un abus de la part des soldats à leur sortie des hôpitaux... » 1747 (3 pages). — « Mémoire sur le salut des officiers majors, » 1755 (2 pages). — « Mémoire tendant à mieux faire tenir les troupes en y faisant appliquer les officiers, » 1756 (10 pages). — Recueil de mémoires sur les prisons militaires et le service intérieur d'un régiment, par Mazuros, avec diverses pétitions et pièces concernant l'auteur, 1759-1771 (1 cahier de 11 pièces, provenant du général Mellinet). — « Mémoire sur la police de l'infanterie... » par Gournay, 18 février 1760 (9 pages). — Observations sur le rétablissement de la discipline militaire, Besançon, 25 décembre 1766 (20 pages). — « Traité sur la discipline militaire et sur les évolutions, » par Joly de Saint-Valier, 1770 (2 exemplaires, 11 et 14 pages). — Réflexions sur la discipline, par le chevalier de Buffevent, capitaine au régiment de Lorraine-infanterie, Versailles, 14 février 1772 (18 pages). — « A. M. le marquis de Monteynard,

ministre de la guerre, » (Considérations sur la désertion), par le baron d'Aigalliers, capitaine aide-major du régiment de Forez, Uzès, 17 février 1773 (22 pages). — Mémoire sur la discipline, par Maltzen, officier dans la Légion de Lorraine (92 pages et lettre de l'auteur, du 5 juin 1776). — « Règlements de police à établir au quartier général d'une armée, » par Joly, 30 mars 1781 (4 pages). — Mémoire sur la punition des coups de plat de sabre, sur la discipline et la police intérieure, sur les devoirs d'un soldat qui monte la garde, sur les devoirs des bas-officiers, sur le service de place, 1783 (22 pages). — « Mémoire sur différents abus des troupes » (inobservation des ordonnances et notes sur la discipline, etc. du régiment d'Artois-dragons), novembre 1784 (3 pages). — « Coup d'œil philosophique sur l'impuissance des lois pénales en France..., » par B. de La Courtelle (14 pages et lettre de l'auteur, du 1^{er} juillet 1789). — « Mémoire sur le duel, » par de La Rivière, ancien brigadier des armées (7 pages et lettre du 24 septembre 1790).

2^o « Mémoire pour le service du Roy » (22 pages). — Tableau des punitions pour les crimes et délits militaires (3 feuillets). — « Instructions pour la tenue et discipline... » d'un régiment (6 pages). — « Ordre concernant les devoirs des officiers, sergents et soldats, lorsqu'il faudra camper » (3 pages). — « Ordre concernant la garde du camp » (3 pages). — « Mémoire » sur la discipline (4 pages). — « Notes sur le livre de Turpin de Crissé sur Montecuculli » (3 pages). — « Mémoire pour affermir l'autorité des capitaines sur leurs lieutenants » (3 pages). — « Mémoire concernant les devoirs de chaque grade militaire d'un régiment, les principes pour maintenir la discipline, la subordination, la tenue et la précision dans l'exercice et dans les manœuvres » (63 pages). — « Prospectus de l'administration de la police militaire à Lille, jointe aux devoirs et fonctions de son état-major » (7 pages). — « Réflexions sur quelques points de la discipline militaire » (10 pages). — Mémoire sur le délai accordé aux soldats en congé avant de les poursuivre comme déserteurs (16 pages). — « Mémoire sur les différentes espèces de désertion... » (21 pages). — « Observations préliminaires » (lux des militaires) (6 pages). — « Réflexions sur les causes de l'indiscipline française... » (8 pages). — « Mémoire concernant les consignes des portes des grandes villes de guerre » (3 pages). — « Mémoire sur les prisons de Lourdes » (XVII^e siècle) [3 pages]. — « Mémoire de M. de Coigny pour justifier

que les dragons ne doivent pas à M. le comte d'Évreux les honneurs ni le commandement qu'il a prétendu exiger d'eux... » (11 pages). — « Il s'est élevé une discussion à l'armée de Bohême (prérogatives revendiquées par le duc de Chevreuse, mestre de camp général des dragons, pour son régiment) [3 pages]. — « Projet pour diminuer les progrès de la maraude, » par d'Antréchaux, lieutenant-colonel du régiment de Ponthieu (3 pages). — « Mémoire concernant les mesures à prendre pour rétablir la discipline... » (5 pages). — « Mémoire. MM. les officiers généraux attachés à des divisions de cavalerie ont ordonné à MM. les majors de brigade de leur rendre compte de tout ce qui s'y passerait... » (9 pages). — « Mémoire sur l'importance de détruire une des branches du dangereux luxe... dans les troupes du Roi » (2 exemplaires avec variantes, 7 et 8 pages). — « De par le Roy... » signé du Puget (prescriptions au soldat pour sa conduite à l'égard des bourgeois) (placard imprimé). — « Ce n'est qu'avec peine... » (Griefs contre M. d'Épainville, lieutenant de Roi à Toul) [8 pages]. — « Moyen de maintenir l'ordre à moins de frais dans la généralité de Paris » (2 pages). — « Mémoire sur la nécessité d'établir à Lyon la police militaire de Paris, pour les recrues et les soldats en semestre » (3 pages). — « Le rétablissement de la discipline militaire... » (Contre l'insubordination et les assemblées d'officiers non présidées par un officier supérieur) [8 pages]. — « Note à faire connaître aux différents régiments » (sur l'indiscipline de divers corps) [4 pages]. — « Réflexions sur les qualités d'un major et sur les moyens d'établir une bonne discipline dans les troupes, » par Joly, capitaine au régiment de Montmorin (2 exemplaires, 7 et 8 pages). — « Mémoire » (supplique du marquis de Taillefer en prison au château de Lichtemberg) [10 pages]. — « Réflexions sur la subordination » (10 pages). — « Règlement de police » (22 pages). — Mémoire sur l'organisation de l'infanterie (officiers de police, bataillons de garnison), par d'Artès (20 pages). — Notes sur le mouvement des officiers et sergents consistant à ôter le chapeau, sur les lois criminelles (par Castries) [5 feuillets].

3° Projets d'ordonnances et de règlements sur le rang des lieutenants-colonels et capitaines des gardes françaises et suisses par rapport aux autres troupes (1691), sur le service militaire (1727), les voitures fournies aux troupes, l'ordre et la discipline à observer par les troupes dans leurs routes et logements (observations de M. Méliand, intendant

de Soissons, projet de M. de Mopinot, capitaine au régiment de Normandie), sur les équipages et les tables, les devoirs des lieutenants, sergents et caporaux, sur les passeports; lettre de Louvois au sujet d'une garde d'honneur pour le duc de Chartres (1691) [10 pièces].

XVII^e et XVIII^e siècles. 85 pièces. Carton.

1787 (76). Police et discipline, 1668-1789 : 1^o Affaires diverses, 2^o Contrebande.

1^o Répertoire d'ordres relatifs à des arrestations et cassations d'officiers, de 1668 à 1744 (4 cahiers). — Correspondance du ministre, des intendants, des officiers généraux et autres, relative à des questions et affaires diverses, altercations entre officiers, entre soldats, excès, violences, malversations commis par divers officiers et gens de guerre, excitations à la désertion, contestations et conflits d'autorité entre officiers et magistrats des villes, abus relatifs au logement des gens de guerre, délits de chasse, et notamment aux affaires suivantes : garde des rivières d'Oise, Aisne, de Seine, Somme, Meuse, et autres pour empêcher le passage des déserteurs (1678), soldat accusé de blasphème (1688), cadet maltraité par un sergent (1688), enfants des gentilshommes du gouvernement de Pignerol destinés au collège Mazarin (1688), Daubanel, ancien capitaine de cavalerie, envoyé à Pignerol pour y être enfermé (1689), paroisses rançonnées pour avoir refusé de fournir des travailleurs au fort de l'Écluse (1691), justification du chevalier de la Fare au sujet du traitement qu'on lui reproche d'avoir infligé au régiment de Lénoncourt (1691), cassation du lieutenant-colonel de Courcival, des milices de Tours (1691), officiers enfermés à Pignerol, capitaine du régiment de Montperoux, déserteur en Suisse (1694), églises pillées dans le Lampourdan par l'armée du Roi, désordres commis à Salins par une compagnie de gendarmes (1694), querelle et combat de deux officiers du régiment de Sully (1694), désordres à Grenoble par des officiers d'artillerie en état d'ivresse (1694), démêlés entre le lieutenant de Roi et le maire de Toul (1694), pillage par des compagnies franches dans le pays de Luxembourg (1697), jeux interdits aux officiers (1713), précautions à prendre pour la conservation de l'artillerie dans les places, pour le salut du canon (1714), protocole à observer lors des *Te Deum* par l'état-major de la place de Douai à l'égard du parlement de Flandre (1714), luxe des

tables d'officiers (1733), nullité d'un engagement contracté par un étudiant (1734), justification de M. de Brassac, commandant de la ville et du château de Caen, au sujet des plaintes de M. de Puysegur contre lui pour insubordination (1761), M. de Combeffort, capitaine au régiment de Bulkeley, arrêté pour trahison (1762), délits militaires en Autriche (instruction datée de Vienne, 1^{er} novembre 1783); ordres du maréchal de Broglie sur la police dans les camps (1789).

2^o Contrebande faite par des militaires, 1749 et 1755 : mémoires, correspondances entre l'administration des fermes et l'autorité militaire, procès-verbaux, jugements.

XVII^e et XVIII^e siècles. 374 pièces. Carton.

1788 (77). Sciences et arts, inventions et divers : 1^o Pièces datées, 2^o Pièces non datées.

1^o « Discours sur la brique faite à Montreuil en 1690 » (11 pages). — Mémoire sur les mines d'argent, de cuivre et de plomb en Alsace (5 pages, et pièce annexe portant la date de 1744, 2 pages). — « Projet de la nouvelle forme à établir dans le Roussillon pour que les ponts-et-chaussées y soient régis comme dans les autres provinces du Royaume » (11 pages), « Mémoire sur le projet » précédent (22 pages) et lettre de M. de Machault, contrôleur général des finances, au comte d'Albaret, Compiègne, 22 juillet 1748 (4 pages). — « Mémoire au sujet de l'Hôtel et place de ville de Paris, de l'emplacement de la statue équestre du Roy et de leurs accompagnements, » par A. Samson, architecte, 1749 (12 pages et plan). — Mémoire sur les recettes et dépenses du Trésor royal (123 pages). — « Précis d'un plus grand mémoire » (projet de droit sur le rûpage du tabac) [3 pages]. — « Mémoire historique sur la fondation du collège de Py, de la ville de Perpignan, depuis son établissement jusqu'à ce jour (1752) » [11 pages], accompagné de la « transaction passée entre les patron et administrateur du collège de Py et les Révérends Pères Jésuites concernant l'ordre politique dans l'intérieur du collège, du 4 février 1704 » (22 pages). — « Mémoire de Sionville au sujet de quelques opérations chimiques » (moyen de rendre le cuivre blanc) (2 pages et lettre de l'auteur, Sarreguemines, 18 juillet 1753). — « Manière de rendre toutes sortes d'édifices incombustibles ou traité sur la construction des voûtes faites

avec des briques et du plâtre..., de l'invention de M. le comte d'Espié, chevalier de l'ordre royal et militaire de Saint-Louis, » 1754 (28 pages). — « Projet d'un moulin à blé dont la meule est mise en mouvement par le poids de plusieurs hommes, » par Monlong l'aîné, trésorier de l'hôpital général de la Charité de Lyon (10 pages, plan, feuillet annexe, et 2 lettres dont une de l'auteur, du 12 juillet 1755). — Projet de vaisseau-poisson, par l'abbé Teinturier, 1742 (2 pages et plan), avec lettre du marquis de Rostaing contenant un examen critique de ce projet, Versailles, 9 mai 1760 (7 pages). — « Extrait du mémoire concernant l'établissement d'un droit sur les poids et mesures et d'un droit annuel de visite chez les marchands-artisans et autres obligés de s'en servir pour leur négoce, » septembre 1760 (14 pages). — « Description d'une nouvelle échelle militaire donnée par le père Bernardin, d'Auxonne..., » 18 juin 1762 (4 pages et 6 lettres). — « Projet d'imposition sur les célibataires, » 1773 (3 pages). — Projet de réforme de la magistrature, 1774 (9 pages). — « Observations... sur... le soulagement du peuple ou le bas prix de l'intérêt de l'argent combiné avec l'accroissement des impôts..., » 1774 (91 pages). — Plan d'un subside ou impôt unique, par le chanoine Busquet, Laon, 4 octobre 1774 (19 pages). — 3 mémoires : 1° « Idée qu'un bon motif a fait naître... » (projet de création de conseillers auliques) [4 pages, et lettre], 2° « Les difficultés du gouvernement » (7 pages), 3° « Lettre écrite à Compiègne... » (3 pages), par d'Açarq, ancien professeur de l'École royale militaire, Paris, 8 novembre 1774 (3 pages). — « Les moyens de rendre la France heureuse et florissante » (Projet de réforme de l'administration financière et des impôts), par Levicomte (15 pages et lettre de l'auteur, datée de Metz, 20 novembre 1774). — « Mémoire à Monsieur le contrôleur général » (projet de taxe à imposer sur les descendants de secrétaires du Roi et autres pourvus de charges anoblissantes), Châlons, 19 décembre 1774 (15 pages). — Projet de translation de l'Hôtel Dieu de Paris à l'Hôtel des Invalides : 1° « Extrait des registres des délibérations du Bureau de l'Hôtel Dieu de Paris, » 8 mars 1775 (21 pages), 2° « Extrait des registres des délibérations du Bureau de l'Hôtel Dieu de Paris, » 13 février 1776 (6 pages), 3° « Observations sur la position et le régime de l'Hôtel Dieu de Paris » (2 exemplaires avec variantes, 10 et 10 pages), 4° Mémoire et plans concernant la translation de l'Hôtel Dieu aux Invalides, par Moreau, 27 février 1776 (15 pages et 4 plans), 5° Lettre des administrateurs de l'Hôtel

Dieu, Paris, 14 février 1776 (une page). — « Résultat d'expériences et observations faites sur différents moulins en 1776, par M. de Vairaigne, ingénieur des ponts et chaussées » (11 pages). — « Observations sur les quatre collèges et sur l'Université qu'on se propose d'établir en Corse... » Bastia, 20 février 1776 (25 pages). — « Mémoire sur les domaines, » juillet 1782 (6 pages). — « Très humbles représentations du commerce de Nantes à monseigneur le garde des sceaux, ministre de la marine, sur le commerce étranger aux colonies » (7 pages), et « Réponse aux articles essentiels du mémoire des négociants de Nantes, » annoté par M. de Castries (9 pages). — Notes sur un projet d'avis, 1789-1791 (10 pièces). — « Note relative au moxa, » 8 avril 1791 (2 pages).

2° « Différentes pensées sur les devoirs de l'homme de guerre, » par Vaultier, commissaire d'artillerie (31 pages). — « État des endroits où l'on tire des mines en Alsace » (7 pages). — « Les mines que j'ai découvertes en 1747... » (près Pontoise) [11 pages]. — « Mémoire pour servir d'éclaircissement sur l'or qu'on tire du sable du Rhin » (20 pages et une feuille de plans). — « Projet d'un système de finances » (4 pages). — « Monseigneur, comme citoyen... » (sur les taxes et impôts) [7 pages]. — « Projet concernant l'agriculture, la guerre et le commerce » (9 pages). — « Observations sur un mémoire sur les blés... » (6 pages). — « Mémoire » des sieurs Adam, Kempennaer et compagnie à l'effet d'obtenir l'autorisation de frapper monnaie (2 pages et 2 pièces annexes). — « Mémoire sur la machine hydraulique de Lunéville » (16 pages et 5 plans). — « Création d'un Bureau de prêt en faveur des propriétaires de fonds » (28 pages) et « Prospectus de l'établissement d'un bureau d'emprunt... » (10 pages). — Mémoire sur la question de savoir si l'on doit enlever les provinces frontières au département de la guerre, par Senac de Meilhan (25 pages avec une note critique sur ce mémoire, 3 pages). — « Mémoire pratique concernant la façon de conduire un four à chaux... » (3 pages, plan et état d'estimation). — « Mémoire sur quelques ciments impénétrables à l'eau » (9 pages). — Modèle de fanal (1 plan). — « Nouvelle découverte du logomètre » (4 pages). — « Explications de divers mots de marine qui ne se trouvent pas dans les dictionnaires » (une page). — Notes et extraits de traités de mathématiques (une liasse).

XVII^e et XVIII^e siècles. 99 pièces. Carton.

1789. 1° Mémoires, 2° Correspondances et pièces diverses, provenant du comte de Langeron, 1745-1788.

1° « Dislocation ou état des quartiers du corps des Autrichiens aux ordres du général feldzeugmeister, baron de Thüngen, tant dans le Haut Palatinat que dans le duché de Sulzbach, le Nordgau et environs, faite le 1^{er} de mars 1745 » (6 pages). — « Tarif suivant l'ordonnance du 1^{er} février 1751 pour le paiement de l'infanterie française » (5 pages). — Réponse du comte de Langeron au mémoire du comte d'Argenson du 12 mai 1751 relatif à l'ordre des bataillons et des compagnies (4 pages). — Évolutions : régiment de Condé-infanterie, par le comte de Langeron, 6 juillet 1752 (7 pages). — « Dissertation sur l'ordonnance sur le maniement des armes de l'infanterie du 7 mai 1750... » de la main du comte de Langeron, 3 octobre 1752 (38 pages). — Instruction du maréchal duc de Richelieu sur les fourrages de l'armée française en Allemagne, Closterseven, 5 septembre 1757 (imprimé, 4 pages). — « Marché pour l'entreprise des hôpitaux militaires du Haut et du Bas-Rhin, 23 mai 1760 (40 pages). — « Mémoire d'observations sur la question de savoir s'il convient de faire cesser ou de continuer la fourniture du pain de munition, » 28 novembre 1764 (22 pages). — Note, et lettre datée de Nantes, 3 janvier 1767, relatives aux évolutions (5, 7 pages et 4 tableaux). — « Principes généraux d'où doit partir la loi concernant les délits militaires, » attribué au comte de Langeron, 1770 (11 pages). — « Journal du voyage dans les Évêchés, en Alsace et en Franche-Comté, fait par le comte de Langeron pour l'instruction de son fils, » 1773 (121 pages). — « Journal de mon voyage avec mon fils, de Sedan à la mer, en mai, juin, juillet et août 1774, » par le comte de Langeron (101 pages et 1 itinéraire). — « Mémoire sur la désertion, » 1776 (7 pages). — « Réflexions sur les moyens d'améliorer la subsistance des troupes, » par le même, 1776 (7 pages). — « Mémoire d'observations au sujet de la commission que l'on se propose d'établir pour diverses parties de l'administration économique du département de la guerre, » avril 1776 (10 pages). — Mémoires sur les vivres, dont un de M. Delille, 1776 (1 cahier de 38 pages). — Lettre du comte de Langeron au comte de Saint-Germain, Brest, 21 juillet 1777 (9 pages). — Mémoire et pièces diverses concernant l'habillement et l'équipement des troupes, 1778 (1 cahier de 7 pièces). — « Machine incendiaire, » par M. le comte de Rostaing, 1778 (8 pages et 2 plans). — Ordonnance du

20 décembre 1779 relative au traitement des régiments d'infanterie employés dans les colonies (2 exemplaires, 4 et 4 pages). — « Solde aux régiments restant sur le pied de guerre... » (8 pages). — « Ordonnance du 20 mars 1780 pour régler le traitement des troupes destinées à une expédition particulière » (16 pages). — Examen d'un traité, passé le 2 mai 1781, concernant les vivres, médicaments, ustensiles, lits dans les hôpitaux militaires de Flandre, Hainaut, Champagne... » (10 pages). — « Réflexions sur les délits militaires, » par le marquis de Langeron, 10 septembre 1783 (22 pages). — « Mémoire sur le service des fourrages militaires, par le sieur Reibell, ancien inspecteur général dans cette partie » (8 pages). — « Mémoire sur le service des vivres des troupes de terre » (33 pages), avec lettre des munitionnaires généraux des vivres au comte de Brienne, Paris, 21 décembre 1787 (1 cahier). — « Observations sur l'école de peloton faites par le marquis de Saint-Simon, » 21 novembre 1788 (8 pages). — Note sur les subsistances et approvisionnements (2 pages). — Note sur les fourrages, sur la construction d'une redoute (4 pages). — « Livre pratique sur le service des troupes en campagne..., » tiré de divers ouvrages allemands, par un officier de l'armée du Roi (101 pages).

2° Correspondance officielle entre le ministre de la guerre, d'une part, et Charles-Claude Andrault de Maulévrier, comte, puis marquis de Langeron (maréchal de camp en 1758, lieutenant-général en 1762) et Alexandre-Nicolas-Claude-Hector Andrault de Maulévrier, comte de Langeron (maréchal de camp en 1770, lieutenant-général en 1784), d'autre part, avec notes et pièces diverses relatives aux commandements que ceux-ci ont exercés sur les côtes de Bretagne (1759-1788) [159 pièces]. — « Bases de la justice militaire prussienne, par Schädel, auditeur dans la garde royale, 1819 » (8 pages). — « Idées générales d'un projet d'attaque sur Leipzig..., » 12 juin 1829 (3 et 4 pages.)

XVIII^e et XIX^e siècles. 211 pièces. Carton.

1790. Papiers Guibert : mémoires et rapports du comte de Guibert, rapporteur du Conseil de la guerre, 1787-1789.

« Note pour Monsieur le maréchal de Ségur » (5 pages, et minute, 12 pages). — « Note particulière pour M. l'archevêque de Toulouse » (10 pages). — « Mémoire servant à la fois d'introduction et de résumé au plan général de réforme du département de la guerre »

(20 pages). — 2 mémoires sur les économies jugées possibles dans le département de la guerre (10 et 14 pages). — « Mémoire sur la question s'il est nécessaire au service du Roi de conserver et d'entretenir toutes les places et les postes militaires qui entourent le Royaume, » par M. de Fourcroy, 1787 (39 pages et 2 cartes). — Une note du Bureau du mouvement et une note relative à ce bureau (une et 3 pages). — « Mémoire sur l'établissement d'un Conseil de la guerre » (33 pages). — « Règlement fait par le Roi, portant établissement d'un conseil d'administration du département de la guerre sous le titre de Conseil de la guerre, du 9 octobre 1787 » (11 pages). — « Instruction du Roi pour le Conseil de la guerre » (18 pages). — « Rapport fait au Conseil de la guerre sur les moyens de hâter la révision et l'amélioration... de toutes les parties de la constitution, ainsi que de l'administration du département » (16 pages). — « Propositions au Roi relatives au Conseil de la guerre » (4 pages). — « Résumé de la première division du travail du Conseil de la guerre » (2 exemplaires, 21 et 22 pages). — « Rapport au Roi sur la seconde division du travail du Conseil de la guerre » (2 exemplaires, 37 et 44 pages). — « Rapport pour le Roi concernant le nouveau titre que le Conseil de la guerre propose à S. M. d'insérer dans l'ordonnance de la hiérarchie » (19 pages). — « Première séance du Conseil de la guerre, le 28 octobre 1787 : rapport fait au Conseil, concernant l'universalité des emplois d'officiers généraux, officiers supérieurs, officiers inférieurs... » (107 pages), publié par le capitaine A. Latreille, *l'Armée et la Nation à la fin de l'ancien régime*, p. 393, Paris, Chapelot, 1914. — De l'avancement des officiers : séances du 29 octobre au 3 novembre 1787 (23 pages). — Séance du 20 novembre : troupes légères (2 pages). — « Rapport à faire au Conseil de la guerre sur la formation de l'armée, c'est-à-dire sur celle des troupes de ligne » (2 exemplaires, 34 et 40 pages). — « Seconde partie du rapport sur la constitution des troupes de ligne » (37 pages). — « Rapport au Conseil de la guerre pour la séance du 25 novembre 1787, contenant diverses observations sur les ordonnances de formation des troupes à cheval » (8 pages). — « Suite du rapport concernant la formation des troupes à cheval... » (8 pages). — « Supplément au rapport concernant les troupes à cheval » (18 pages). — « Carabiniers » (6 pages). — « Pied de paix » (6 pages). — « Dernières observations à mettre sous les yeux du Conseil de la guerre relativement à la nouvelle cons-

titution des troupes à cheval » (22 pages). — « Séance du samedi 29 » (infanterie étrangère) [3 pages]. — « Régiment du Roi » (7 pages). — « Rapport concernant les différents directoires établis par le Conseil de la guerre... » (2 exemplaires, 21 et 22 pages). — « Mémoire concernant les régiments suisses » (19 pages). — « Rapport lu au Conseil de la guerre le 5 décembre 1788, contenant : 1° le plan de révision des ordonnances qui ont paru cette année, 2° une notice de celles qui restent à faire..., 3° un plan pour un nouveau code » (43 pages). — « Rapport à faire au Conseil de la guerre » (Recrutement de la ville de Paris,) 27 décembre 1788 (14 pages). — « Mémoire du Conseil de la guerre à Sa Majesté sur les places de colonels généraux et autres charges d'état-major, » signé des membres du Conseil (25 pages). — Rapport sur le travail des divisions, incomplet du commencement (43 pages) et « Aperçu ... » (4 pages). — « Notes relatives aux officiers généraux employés dans les divisions, » proposées par le comte de Puységur (6 pages). — « Maison du Roi » (33 pages). — Mémoires et notes concernant le régiment des gardes françaises (8, 40 pages et 3 feuillets). — « Artillerie et génie » (48 pages). — « Plan d'une nouvelle constitution pour l'artillerie » (8 pages). — « Si l'on ne doit adopter aucune réforme dans le corps de l'artillerie... » (5 pages). — « Troupes provinciales » (29 pages). — « Corps divers... » (5 pages)... « Tableau de l'armée formée suivant le plan proposé dans les mémoires précédents... » (37 pages). — « Rapport fait au Conseil de la guerre sur le commandement dans les provinces, l'organisation de l'armée, le système des divisions, formation et service de ces divisions, garnisons permanentes, suppression des étapes, marches et mouvements des troupes, refonte et application du corps des commissaires des guerres... » (67 pages). — Supplément au mémoire précédent (20 pages). — Vivres : pain de munition (39 pages). — « Observations présentées à l'armée et au public sur les opérations du Conseil de la guerre » (87 pages. Publié).

XVIII^e siècle. 60 pièces. Carton.

1791. Papiers Guibert; mémoires militaires : 1° pièces datées, 2° pièces non datées.

1° Extrait d'un manuscrit sur les manœuvres exécutées en 1753 au camp de Spandau (15 pages). — « Mémoires sur la tactique, » 1766 (8 pages).

— « Mémoire sur la nouvelle constitution, » par M. de Guibert père (époque du ministère de Choiseul) [51 pages]. — « Les inspecteurs soussignés, après avoir bien examiné les neuf mémoires suivants, et s'être convaincus des avantages qu'il y aurait à les adopter, ont l'honneur de les mettre sous les yeux de Monsieur le duc de Choiseul » (22 pages). — « Mémoire en réponse à ceux qui ont été envoyés à M. de Guibert » (11 pages). — « Notes sur l'ordonnance proposée » (incomplet de la fin, 4 pages). — « Examen du projet de faire cesser le service des vivres à l'époque du 1^{er} mai 1776..., » 5 décembre 1775 (23 pages). — « Mémoire. On a eu tant de peine jusqu'à présent à se procurer des détails sûrs pour connaître les dépenses des vivres..., » 1^{er} mars 1776 (13 pages). — « Lettre écrite par M. de Calonne à M. le comte de Broglie » (sur la fabrication du pain), 5 septembre 1776 (11 pages). — « Faits relatifs à l'administration des vivres, » mai 1776 (29 pages). — « Mémoire sur la meilleure manière d'administrer les vivres » (11 pages, avec note de la main de Guibert fils). — Mémoires relatifs à la constitution militaire de 1776 : 1^o Observations relatives à la nouvelle constitution, par Guibert (22 pages), 2^o « Vices de l'ancienne constitution et avantages de la nouvelle » (13 pages). — « Projet de travail relatif aux vues de M. le comte de Saint-Germain » (7 pages). — « Solde et entretien des troupes » (10 pages). — « Aperçu de la dépense des troupes sur le pied de paix..., » par Guibert (7 pages). — « Lettre de M... à Madame la comtesse de... » (Gardes du corps) [10 pages]. — « Histoire de la constitution militaire de France depuis la fondation de la monarchie jusqu'à nos jours, » par Guibert, 1780 (préface, 16 pages; introduction, 2 cahiers, 27 feuillets et 47 pages, avec copie d'une lettre du président Durey de Meinières au comte de Guibert, 18 janvier 1782). — « Plan général de guerre, lu à M. le comte de Maurepas..., » par le comte de Guibert, 1780 (152 pages). — « Premier mémoire politique, » par le même (36 pages). — « Mémoire sur l'encouragement militaire, adressé au Comité supérieur de messieurs les inspecteurs, par le baron Félix de Wimpffen, » 1783 (72 pages). — « Mémoire concernant un projet de réunion des canonnières-invalides avec les gardes-côtes, » par de Paige, Cherbourg, 30 juin 1783 (10 pages). — « Observations pour mon père, d'après la lecture des différents mémoires qui lui ont été remis..., » de la main du comte de Guibert (18 pages). — « Mémoire sur les compagnies détachées d'invalides et sur les soldats pensionnés

de toute espèce » (64 pages). — « Travail préparé entre M. le marquis de Lambert, M. de Sombrenil et moi relativement aux compagnies détachées d'invalides » (2 et 5 pages). — « Mémoire sur les forts et châteaux du Royaume qui servent aujourd'hui d'emplacements de garnison aux compagnies détachées d'invalides, » remis au maréchal de Ségur en décembre 1784 (20 pages). — Bordereau de papiers concernant les invalides de l'Hôtel ou les compagnies détachées (une page). — « Réflexions d'un ancien militaire... sur quelques projets dont il paraît être question relativement au service militaire, » 1787 (12 pages). — « Préambule général de l'administration civile des troupes provinciales, » par le chevalier Des Pommelles (8 pages et lettre de l'auteur, datée de Paris, 13 février 1789).

2^o « Mémoire sur l'établissement des troupes boulonnaises... » (23 pages). — « Mémoire sur la levée des recrues » (7 pages). — « De l'artillerie et batteries volantes » (2 exemplaires, 15 et 16 pages et planche). — « Mémoire sur les portées des pièces de canon, » par Villepatour (7 pages). — « Il paraît depuis peu, Monsieur, un ouvrage que l'on attribue à M. de Vallière père... » (défense des places) [9 pages]. — « Observations sur le système de Monsieur de Mesnil-Durand » (32 pages), avec 2 notes sur la tactique, de la main du comte de Guibert (2 et 6 pages). — « Observations sur la cavalerie » (14 pages). — « Observations du sieur de Lamotte, ci-devant lieutenant dans la Légion de Dauphiné... » (remontes) [15 pages]. — « Mémoire sur le service des fourrages » (7 pages). — « Considérations sur l'état actuel du soldat français » (68 pages). — « Examen du livre intitulé : Médecine militaire » (19 pages). — « Mémoire sur l'armée de France, » par Kerallio (16 pages). — « Réflexions critiques sur Folard, adressées à un major d'infanterie » (31 pages). — « Projet d'instruction sur les déploiements de l'infanterie » (2 parties, 15 et 56 pages). — « Mémoire sur les troupes à cheval » (16 pages). — « Mémoire pour M. le Contrôleur général, relativement au département de la guerre, » de la main du comte de Guibert (10 pages). — 2 mémoires sur la vénalité des compagnies de cavalerie, dont un incomplet du commencement (13 pages et 23 pages). — « Projet sur l'ordre qu'il conviendrait d'établir pour les pensions militaires » (4 pages). — « Discours préliminaire » (exercice de l'infanterie), par Guibert (79 pages)

XVIII^e siècle. 54 pièces. Carton.

1792. Papiers Guibert.

Principes de politique, de la main de Guibert, 1763 (23 pages). — Mémoires sur les affaires présentes, par Guibert, ou de sa main : 1^o Mémoire d'exposition (15 pages), 2^o Mémoire sur la disposition générale du projet pour ce qui concerne la France (18 pages), 3^o Trois mémoires sur les affaires présentes, dont un daté du 15 novembre 1776 (46, 57 et 60 pages). — « Mémoire militaire relativement à notre situation actuelle avec l'Angleterre » (56 pages). — « Dispositions et opérations en cas de guerre, » par Guibert (42 pages). — « De l'origine des lois et du gouvernement, » de la main de Guibert (16 pages). — Ouvrage incomplet de Guibert relatif à la constitution politique et militaire et au gouvernement des divers États de l'Europe (111 pages). — « Idées générales, » de la main du comte de Guibert (3 cahiers). — Minutes, notes de lecture de Guibert, extraits d'ouvrages et de mémoires relatifs à la constitution politique, militaire, administrative, financière des différents États de l'Europe, l'organisation et l'administration militaires, les bureaux du ministère de la guerre, la tactique, et la philosophie de Spinoza (9 liasses).

XVIII^e siècle. 20 pièces. Carton.

1795. Papiers Guibert : Prusse et armée prussienne.

« Mémoire sur une partie du pays situé entre le Rhin et les Montagnes Noires... » par Guibert (autographe, 28 pages). — « Mémoire sur la forêt de Soling » (Double d'un mémoire catalogué sous le n^o 1560. — 44 pages). — « Mémoire sur le cours de la Rhumme » (Double d'un mémoire catalogué sous le n^o 1560. — 20 pages). — « Idées générales des objets sur lesquels un officier doit être exercé » (92 pages). — « Mémoire relatif à l'établissement d'une école de guerre et à quelques parties de la constitution des armées prussiennes » (345 pages). — « Fortification de campagne » (41 pages). — « Extrait d'un manuscrit sur la cavalerie, fait sous les yeux du général Seydlitz, » de la main de Guibert (13 pages). — Évolutions (en allemand, 77 pages). — « Note sur les domaines et impositions » du roi de Prusse (7 pages). — « Estimation par approximation des revenus du roi de Prusse » (1 tableau). — « Tactique et manœuvre des Prussiens, par milord Drummond, comte de Melfort, brigadier des armées du Roy » (40 pages). — Mémoires détaillés de l'armée du roi de Prusse

et sa tactique » (28 pages). — « Composition d'un régiment de cavalerie prussienne, pour servir à l'intelligence des manœuvres » (7 pages). — Mémoires autographes de M. de Guibert père : 1° Mémoire sur les troupes prussiennes (37 pages); 2° Principes des Prussiens sur différents objets militaires (24 pages); 3° Résumé des différents mémoires sur le militaire prussien, qui ont été envoyés à l'auteur (2 exemplaires, 18 et 22 pages). — Lettres du roi de Prusse au marquis d'Argens (11 pages). [Publié dans les œuvres de Frédéric II, ainsi que les suivants du même auteur.] — « Extrait des matinées du roi de Prusse » (31 pages). — « Remarques sur l'ouvrage (du comte de Guibert) intitulé *Essai général de tactique*, par le roi de Prusse, 1772 » (19 pages). — « Instruction pour l'académie royale et militaire des gentilshommes à Berlin » (11 pages). — « Notes sur le service prussien » (6 pages). — « Mémoire sur la boulangerie des armées étrangères » (Prusse) [3 pages]. — « Notes sur les troupes prussiennes » (33 pages). — « Éclaircissement sur la composition de l'armée » (13 pages). — « De la composition des régiments de cavalerie » (9 pages). — « Militaire prussien, » 1766 (2 exemplaires, 47 et 59 pages). — « Changements qui se sont faits dans l'armée prussienne pendant mon séjour... » (10 pages). — « En Prusse, la constitution militaire est la base fondamentale de l'État... » (44 pages). — « Mémoire sur les pays de Holstein, Mecklenburg et Jutland, pour servir aux remontes... » (9 pages). — Plan de manœuvres prussiennes près de Spandau (gravé). — « Liste générale des troupes de Sa Majesté le roi de Prusse (1 tableau, gravé). — Ordre de marche, états de situation (4 pièces).

XVIII^e siècle. 37 pièces. Carton.

1794. Papiers Guibert : 1° Espagne et Portugal, 2° Grande-Bretagne, 3° Autriche, 4° Russie, 5° Divers.

1° « État et situation de l'Espagne » (Description géographique, historique, politique) [241 pages]. — « Du Portugal » (34 pages). — « De l'Espagne » (36 pages). — « Mémoire sur la frontière de France et d'Espagne, dans la partie du Roussillon et de la Catalogne » (14 pages et lettre, datée de Perpignan, novembre 1766, 8 pages). — « Mémoire abrégé sur la nécessité, les moyens et les suites d'une descente en Portugal, » 3 décembre 1776 (10 pages).

2° Angleterre, 1765 : militaire de terre et de mer (20 pages). — « État général des dépenses de l'Angleterre pour le département de la guerre depuis l'année 1763 jusqu'à l'année 1774 » (1 tableau). — 4 autres états de dépenses pour les années 1748 à 1774.

3° « Mémoire sur l'infanterie autrichienne, » par M. de Keralio, colonel d'infanterie, 1^{er} juillet 1755 (31 pages). — État du traitement des troupes impériales (1 tableau). — Éclaircissements sur la composition des troupes, 1766 (48 pages). — « Suite d'observations sur les manœuvres de l'infanterie autrichienne... » (14 pages). — « Détails de la composition des troupes de l'Autriche et de leurs payes depuis la réforme de 1762 » (5 pages). — « Extrait d'une ordonnance publiée à Vienne le 27 mars 1771 » (6 pages).

Pièces non datées : Ordonnance de Marie-Thérèse relative au recrutement (imprimé, 39 pages). — « Des mines de la Basse-Hongrie » (16 pages). — 2 mémoires sur l'Esclavonie, la Hongrie et le Bannat (3 et 8 pages). — « L'Impératrice Reine jouit d'environ 60 millions de florins de revenus... » (8 pages). — « L'ordre de bataille du corps assemblé auprès de Neisse... » (4 pages). — « Militaire autrichien » (2 exemplaires, 21 et 35 pages). — « Éclaircissements à demander sur quelques objets de la constitution militaire de l'Autriche » (7 et 24 pages). — « Éclaircissements sur la composition des troupes de l'Impératrice... » (47 pages). — « Observations sur différents mémoires de M. le comte du Châtelet ayant rapport aux troupes autrichiennes » (2 exemplaires, 14 et 14 pages). — « Détails sur les troupes de l'Empereur » : 2 mémoires en double exemplaire, 1° « Il y a dans les États de l'Empereur... », 2° « L'Empereur a à son service... » (19, 19, 91 et 97 pages). — Notes, fragments, la plupart de la main du comte de Guibert (1 dossier). — États de situations (17 pièces).

4° « Russie. Extrait de l'abbé Chappe » (59 pages).

5° « État des rentes de Sa Majesté le Roi de Sardaigne... » (Budget, avec un état des troupes), 1764 (45 pages). — Note sur la fonderie de Stafsjö (Suède), 3 janvier 1771 (2 pages). — « Commentaire sur les lois fondamentales du royaume de Suède... » (23 pages). — Carte militaire de l'armée de terre de Suède. — « État du gouvernement et des troupes de Hollande » (4 pages). — Renseignements statistiques sur les différents pays d'Europe (1 cahier, 17 pages). — « Observations militaires sur les colonies françaises de la Guyane et des îles du Vent, » 1785 (26 pages). — « Mémoire concernant les États-Unis de

l'Amérique septentrionale » (15 pages). — « Quelques observations sur l'ensemble des États de l'Amérique » (16 pages).

XVIII^e siècle. 63 pièces. Carton.

1795. Donation Perret, I.

Registre de correspondance entre la Cour et les généraux d'armée, Turenne notamment, pendant les campagnes de 1672 et 1673. — Cahier de correspondance entre le maréchal de Créqui et Louvois, janvier-mai 1677 (la plupart des lettres de ce cahier et du registre qui précède existent en original aux Archives de la Guerre). — 18 cartes de cours de rivières d'Allemagne et tracés d'itinéraires se rapportant aux campagnes de 1736 à 1762 (1 dossier). — Pièces diverses relatives à la guerre de la Succession d'Autriche : états de situation des troupes et de cantonnements, projets de route, ordres de marche, règlements, lettres, instructions, dont un grand nombre ont pour auteur M. de Mortaigne; quelques mémoires, projets et notes du même; et, en outre, « mémoire sur Philippsbourg et les lignes de Bruchsal, » 1741 (12 pages), « mémoire sur la manière de garder le Spierbach, » 1741 (7 pages) [une liasse comprenant les années 1741 à 1747, 96 pièces]. — Lettres, ordres du maréchal de Saxe et d'autres officiers généraux, états de situation et d'emplacement des troupes, itinéraires, règlements, relatifs à la campagne de Flandre en 1747 (1 registre, 200 pages).

XVII^e et XVIII^e siècles. 117 pièces. Carton.

1796. Donation Perret, II : 1^o Pièces datées, 2^o Pièces non datées, 3^o Camps d'instruction.

1^o « Projet de navigation » (dans le Nord de la France), par le maréchal de Vauban, 1705 (109 pages). — « Mémoire général pour évaluer avec justesse les provisions de bouche nécessaires dans une place assiégée, où l'on prend pour modèle celle de Landau, » par Cormontaigne, 1748 (125 pages). — « Remarque sur la forteresse d'Huningue, » 1725 (4 pages). — « Cahier contenant la description de la Kille..., » 1736 (17 pages). — « Mémoire concernant les duchés de Bergues et de Juliers, fait par M. de Mortaigne, mestre de camp de cavalerie..., » 1737 (2 pages). — « Instruction pour M. de Mortaigne... » pour une reconnaissance, par Belle-Isle, Versailles, 10 février 1739

(16 pages). — Mémoire sur Düsseldorf (12 pages). — « Mémoire sur les dispositions qui ont été faites pendant la campagne de 1757 pour la défense des côtes du Poitou, de l'Aunis et de la Saintonge » (31 pages). — Lettre du maréchal de Belle-Isle au marquis de Castries sur les honneurs et préséances, Versailles, 3 septembre 1758 (5 pages). — Mémoire sur l'Empire d'Allemagne, 1759 (13 pages). — « Projet de bataille, » 1759, (13 pages). — « Rien de plus heureux dans le militaire que la perfection et la simplicité de la tactique..., » mars 1770 (7 pages). — « Mémoire sur les troupes légères, » par de Saint-Pern, Paris, 22 mai 1760 (2 pages et lettre d'envoi). — « Réflexions sur les circonstances d'Allemagne ou plan de campagne, » suivi de réflexions sur la discipline militaire, par Idlinger, capitaine au régiment de Vierzet, 23 mai 1760 (8 pages). — « Mémoire de M. de Gribeauval, envoyé aux entrepreneurs de la manufacture d'armes de Charleville, le 25 octobre 1769, » incomplet de la fin (68 pages). — Notes sur Charleville, Rocroi, Philippeville, Givet, et description du pays environnant, itinéraires, etc., 1773 (30, 50, 92 pages et 2 tableaux). — « Mémoire sur la réunion des ingénieurs des places, de ceux des ponts-et-chaussées, et des géographes sous un même chef..., » 1776 (7 pages). — « Mémoire contenant des représentations du corps du génie sur différents objets qui intéressent également le service de ce corps, » Versailles, 1^{er} mars 1776 (4 pages). — Projet et tableau relatif à une nouvelle composition du corps du génie, 12 octobre 1776 (2 pièces).

2^o « Instruction pour les officiers qui se disposent à devenir ingénieurs de campagne... » (4 cahiers). — « Mémoire sur la Prusse » (19 pages). — « Mémoire sur le magistrat de Strasbourg » (6 feuillets). — Mémoire concernant la législation de l'Empire au sujet des fiefs possédés par un prince étranger à la Maison d'Autriche qui serait élu Empereur (2 cahiers). — Mémoire de reconnaissance sur Maubeuge, Luxembourg, Thionville, Mons, Cette, incomplet de la fin (26 pages et 9 plans). — « Situation de Strasbourg, ses défauts et avantages, et les propriétés générales et particulières de sa fortification... » (1 cahier). — « Observations sur les canaux de navigation qui existent en Alsace et sur ceux qui y seraient possibles... » (13 pages). — 1 cahier contenant des mémoires et notes sur les effectifs, la solde des troupes de divers États de l'Europe, sur la tactique, l'habillement, l'équipement (par le marquis de Paulmy); remarques sur *l'Art de la guerre*, du

maréchal de Puységur (50 pages). — « Observations sur la tactique du Roi de Prusse » (7 pages et croquis). — « Mémoire sur un fusil proposé » (10 pages). — « Mémoire sur la manière de simplifier quelques manœuvres, » par le chevalier de Saint-Pern, ancien colonel du régiment de Penthhièvre-Infanterie (15 pages). — « Remarques sur les différents articles de l'ordonnance de 1776 » (16 pages). — « Projet de grand et de petit exercice » (28 pages). — « Dissertation militaire et instructive sur le précis des évolutions auxquelles on doit exercer une troupe d'infanterie » (47 pages). — « Sur un ordre français en tactique » (20 pages). — « Instruction pour fortifier des postes » (4 pages). — « Mémoire abrégé de la conduite que doit tenir un officier de cavalerie qui est commandé pour reconnaître et prendre langue des ennemis » (16 pages). — « Service en campagne des officiers de cavalerie » (48 pages).

3° « Remarques sur la cavalerie, occasionnées par ce que j'en ai lu des manœuvres qui ont été exécutées lors du camp de Troussey en 1731 » (22 pages). — Camp de Richemont en 1732 (28 pages). — Tableau de situation de l'armée de Flandre, commandée par le comte de Chabo, lieutenant-général. — « Journal de ce qui s'est passé au camp autrichien de Prague en 1774 » (3 cahiers, une lettre d'envoi, une carte et un ordre de bataille).

XVIII^e siècle. 61 pièces. Carton.

1797. Donation Perret, III.

I registre contenant des états d'emplacements de quartiers d'hiver et de cantonnements des troupes françaises et prussiennes en Allemagne, des états d'effectif des troupes prussiennes, des projets de marche et descriptions d'itinéraires, années 1741, 1742 et 1757, 1758. — Pièces diverses : relations d'opérations et de combats, journaux de campagne; reconnaissances de la Verra, de la Fulde, de la Lahn (par Lavarenne, ingénieur du Roi), de la Rhumme (1761), de la forêt de Solling (1761); ordres de bataille et tableau des troupes de France; projet de campagne pour 1757; projet pour brûler les magasins d'Osnabrück; itinéraires; désignation des villes, cloîtres, juridictions, terres seigneuriales et villages appartenant à l'Électorat de Mayence dans le pays d'Eichsfeld, avec un état des bailliages et villages de la principauté de Göttingen; observations sur les mémoires de

M. Duportal (1759), par le marquis de Langeron ; projet militaire, par Latournelle, 8 août 1760 ; détail et plans des différentes dispositions d'attaque du corps de M. le comte de Stainville, 1760 ; cahiers de lettres du prince de Condé, des maréchaux de Soubise et de Broglie, 1761 ; projet sur la guerre présente et moyens pour la terminer en 1762, par de Marolles, ingénieur du Roi, 25 décembre 1761 ; lettres du comte de Rochambeau, de Guibert (père), 1762 ; notes de La Rozière, Castries, Narbonne-Pelet, 1762. — 3 notes sur la guerre d'Amérique, 1778. — Lettres et pièces diverses, signées de divers officiers commandant en Bretagne, ou les concernant, notamment le marquis de Castries, ministre de la marine, M. de La Rozière, brigadier des armées du Roi, 1770-1787.

XVIII^e siècle. 204 pièces. Carton.

1793. Mémoires militaires provenant de la succession du colonel de Réciécourt.

« Essai d'une attaque sur le front de Strasbourg compris entre la rivière d'Ille à sa sortie de cette place et le Rhin » (16 pages et plan). — « Dissertations sur les ponts-levis en usage dans les places de guerre » (56 pages et 11 plans). — « Mémoire sur la situation de Strasbourg, ses défauts, ses avantages, les propriétés générales et particulières de sa fortification après l'exécution de son projet » (21 pages). — « Mémoire militaire sur la province d'Alsace » (35 pages). — « Mémoire particulier sur la presqu'île du Cotentin » (15 pages et 3 plans). — Recueil contenant 13 mémoires sur les frontières du Luxembourg, de la Champagne, des Trois-Évêchés, de la Lorraine, de l'Alsace, du Dauphiné, du Piémont, de la Savoie, les villes de Bitche (par Bombelles), Marseille, Metz, Mézières, Montmédy ; projet de siège de Coblenz, avec une carte. — « Notes et remarques sur le hâvre de Gravelines, » 23 septembre 1771 (6 pages). — « Mémoire sur la situation de la place de Montreuil-sur-Mer, par rapport à la frontière, et son utilité, » par de Relingue (17 pages et 2 plans). — Mémoires sur les places de Charlemont, Givet et Cambrai (31 pages). — Flandre : journaux de voyages faits en 1777 et 1779 pour la reconnaissance des places, canaux et positions militaires, par La Fitte-Clavé (20 pages). — « Mémoire et devis estimatif du projet du canal de jonction de la Sambre à l'Oise, de Landrecies à la Fère, » par le même, Cambrai, 31 décembre 1781

(58 pages). — « Mémoire sur le projet du canal militaire de jonction de la Sambre à l'Oise, de Landrecies à la Fère, » par le même, même date (31 pages et 2 plans). — « Projet du commissaire des États tendant à faire passer la navigation de la Sambre par l'intérieur de la ville de Maubeuge, » et mémoire sur la navigation de la Sambre, 1789 (38 pages). — « Communication des mers de l'Europe par le département du Haut-Rhin, etc. » (Mémoire sur la navigation du Doubs), par La Chiche, maréchal de camp, 1791 (imprimé, 51 pages). — « Mémoire sur les propriétés et l'importance de la place de Saint-Omer..., » par de Réécourt (5 pages). — Mémoire sur la côte maritime, depuis l'embouchure de la Bresle jusqu'à celle de la Canche, par le capitaine d'artillerie Dorvaux, Abbeville, 15 fructidor an II-1^{er} septembre 1794 (8 pages). — « Extrait d'un mémoire sur le canal de jonction de la Sambre à l'Oise..., par les officiers du génie Réécourt et Feraudy » (10 pages). — « Réécourt, officier du génie, à son ancien camarade Bosquillon de Frecheville » (projet de jonction de l'Oise à la Sambre et à l'Escaut), Landrecies, 6 fructidor an X-24 août 1802 (4 pages). — Deuxième lettre de M. de Réécourt sur les avantages des canaux de la Sambre à l'Oise, de l'Oise à l'Aisne et de l'Aisne à la Vesle (2 exemplaires, imprimés, 2 et 2 pages). — « Observations sur les projets des canaux de jonction de l'Oise à l'Escaut et de l'Oise à la Sambre, » par le même (3 exemplaires, 4 pages chacun). — « Mémoire historique militaire » sur le département de l'Aisne, par le capitaine du génie Calmet-Beaudoin, 1^{er} germinal an IX-22 mars 1801 (2 exemplaires, 31 et 42 pages). — « Mémoire sur les avantages de placer un régiment de cavalerie à Laon, » par le capitaine du génie Ponssin, 1^{er} ventôse an XI-20 février 1803 (7 pages).

XVIII^e et XIX^e siècles. 46 pièces. Carton.

1799. Renseignements sur les camps de manœuvre, extraits des documents du Dépôt de la guerre, par le capitaine d'état-major Smet, 1858.

Tables à la fin du volume.

XIX^e siècle. 86 pages. 460 sur 275 millim. Demi-rel.

1800 (6). « Journal du camp de la Sambre, commandé par M. le

prince de Soubise, au mois de septembre 1753. » Provenant du général Mellinet. — 10 plans en couleur.

XVIII^e siècle. 167 pages. 420 sur 260 millim. Rel. veau fauve.

1301. Camp de Sarrelouis, 1753.

Lettres, instructions, ordres, ordonnances, états de situation des troupes, ordres de bataille, 8 plans en couleur.

Manuscrit donné par le Roi de Suède en 1861.

XVIII^e siècle. 320 pages. 390 sur 260 millim. Cartonné.

1302 (104). « Campagne de 1778. Carte des environs du camp de Vaussieux, avec les plans figuratifs des manœuvres qui ont été exécutées par les troupes de ce camp, sous les ordres de M. le maréchal duc de Broglie, commandant l'armée du Roi en Normandie et en Bretagne. »

10 cartes et plans, avec légendes explicatives.

XVIII^e siècle. 455 sur 320 millim. Rel. parchemin.

1305 (105). « Projet du rassemblement des troupes des divisions des Évêchés et de la Lorraine dans le camp de Montigny, à portée de la ville de Metz, envoyé à la Cour le 23 mai 1788, par M. le marquis de Gain-Montaignac, colonel, aide-major général des logis du corps de l'état-major de l'armée, d'après lequel ce camp et ses préparatifs ont eu lieu. »

1 plan et 1 tableau hors texte.

XVIII^e siècle. 1^{re} partie, 93 pages, 2^e partie, 167 pages. 330 sur 210 millim. Rel. veau fauve.

1304 (106). Journal du camp de Montigny, 1788. Double de la 2^e partie du précédent. — 1 tableau.

XVIII^e siècle. 165 pages. 330 sur 210 millim. Demi-rel.

1305 (107). Pièces relatives au camp de Montigny : 1^{er} volume. Les 81 premières pages de ce manuscrit sont la reproduction de la 1^{re} partie du mémoire n^o 1802.

XVIII^e siècle. 255 pages. 415 sur 260 millim. Rel. parchemin.

1306 (108). Pièces relatives au camp de Montigny : 2^e volume.

Les pages 230 à 278 sont blanches.

XVIII^e siècle. 278 pages. 415 sur 260 millim. Rel. parchemin.

1307 (2/11). Camps d'instruction, 1^o 1753-1789, 2^o Pièces non datées.

1^o « Représentations des colonels, mestres de camp et commissaires généraux de la cavalerie sur l'instruction donnée pour le service de ce corps dans les camps qui ont été assemblés en l'année 1753, » (13 pages). — « Carte des environs de Dieppe, pour servir à la position du camp de Janval..., » (1756). — « Mémoire et projet présenté à monsieur le duc de Choiseul d'une nouvelle façon de camper..., » 1763 (7 pages). — « Manœuvre exécutée à Metz..., le 23 septembre et le 1^{er} octobre 1769, » provenant de la succession du colonel de Rochambeau (9 pages et 2 pièces annexes). — Plans de manœuvres (1774) [33 planches]. — « Compte que rend... le marquis de Montfermeil de ce dont il s'est occupé en Lorraine... » (recherche d'emplacements pour des camps), 1785 (13 pages). — Mémoires, correspondances, notes et plans relatifs au camp de Saint-Omer, 1785 et 1788 (11 pièces). — Correspondance, tableau, notes et plans relatifs à un camp sous Givet, 1787 (9 pièces). — Reconnaissances, notes, tableaux relatifs au camp de Lens, 1788 (10 pièces). — Camp du drap d'or, près Guines, 1789 : 1 mémoire.

2^o « Mémoire sur la reconnaissance du camp projeté dans la plaine en avant de Gournay-» sur-Aronde (12 pages et plan). — « Il est de nécessité absolue, après une longue paix, de faire camper les troupes » (4 pages). — Notes sur les camps de paix, par d'Authville (3 feuillets). — 1 plan et 1 cahier de plans se rapportant à la castramétation. — 3 notes sur le rassemblement, par brigades, des troupes de Bretagne et de Normandie. — Camp d'Anape : 1 mémoire, 3 instructions et 1 plan. — 3 mémoires sur un camp projeté à Beaucaire, avec 1 plan et 3 plans d'ordres de bataille.

XVIII^e siècle. 95 pièces. Carton.

1308 (2/1). Camps de Stenay et de Douzy, 1727.

Instructions, états nominatifs, états d'effectifs, et surtout lettres du comte de Belle-Isle, maréchal de camp, à M. Le Blanc, ministre de la

guerre, au marquis d'Alègre, maréchal de France, à M. Lescalopier, intendant de Châlons, aux fermiers généraux, avec quelques réponses des dits correspondants, relativement à ces camps, et aussi aux fortifications, au service, et aux affaires diverses des places des Trois-Évêchés; 2 lettres de M. de Séchelles, intendant.

XVIII^e siècle. 117 pièces. Carton.

1309. Camp de Richemont, 1727.

Correspondance entre le comte de Belle-Isle et le ministre de la guerre, avec pièces annexes; mémoire sur la possibilité de faire camper la cavalerie pour prendre le vert : « L'incertitude dans laquelle nous nous trouvons... » (20 pages); « Nouvel exercice » (mémoire sur le maniement d'armes) [5 feuillets]; « Journal de ce qui s'est passé de plus considérable dans le camp de Richemont, sur la Moselle, dont j'ai été honoré du commandement » (223 feuillets).

XVIII^e siècle. 40 pièces. Carton.

1310 (2/3). Camp de Richemont, 1727 (suite).

Correspondance entre le comte de Belle-Isle et M. Le Blanc, ministre de la guerre, juillet-août.

XVIII^e siècle. 143 pièces. Carton.

1311 (2/4). Camp de Richemont, 1755.

Rapports et lettres de Chevert au ministre de la guerre, avec quelques lettres du comte de Belle-Isle, du marquis de Poyanne, du comte de Beaujeu; ordres de service et instructions, états nominatifs, ordres de bataille, 2 plans.

XVIII^e siècle. 111 pièces. Carton.

1312 (2/5). Camps de Metz, 1780-1788.

Pièces diverses : mémoires, ordres, instructions, programmes de manœuvres, notes, observations, plans, et notamment : « Aperçu des dispositions générales pour le rassemblement d'une armée... dans un camp à portée de canon de la ville de Metz, » 23 mai 1788 (113 pages); « Mémoire sur les moyens de rassembler un camp composé de 29 bataillons et de 62 escadrons dans les environs de Metz, » par le mar-

quis de Bouillé, lieutenant-général, Metz, 3 juin 1788 (55 pages); « Journal du camp et du travail qui s'y est fait depuis le 1^{er} septembre 1788 jusqu'au 26 inclus du même mois » (40 pages); Note du maréchal de Broglie, 8 août 1788 (3 pages); Mémoire sur la cavalerie du camp de Metz, par d'Autichamp, 15 septembre 1788 (5 pages). — Lettres, ordres, instructions, pièces diverses concernant spécialement la brigade de Salm-Salm, signées pour la plupart du marquis de Bouillé et du major Schanenburg.

XVIII^e siècle. 152 pièces. Carton.

1315 (2/6). Camps sur la Moselle, la Saône et le Rhin, 1732.

Lettres de M. d'Augervilliers, ministre de la guerre, au comte de Belle-Isle, lieutenant-général, relativement au camp de Riehemont sur Moselle, instructions, états nominatifs, états d'effectifs, états de matériel, mémoire sur le maniement des armes et sur les évolutions (26 pages), procès-verbaux des démêlés entre le maire de la ville de Toul et M. de Pimodan, lieutenant pour le Roi (7 pages). — Instruction au duc de Lévis, lieutenant-général, commandant le camp de la Saône. — Quelques pièces relatives à l'ensemble des camps de 1732 (sur la Sambre, sous Metz, sous Strasbourg, sous Besançon).

XVIII^e siècle. 50 pièces. Carton.

1314 (2/7). Camps d'Aymeries et de la Sambre, 1727, 1730 et 1732.

Lettres du ministre de la guerre, de M. de Sechelles, intendant, de MM. de Montmorency-Tingry, lieutenant-général, de Bongard, maréchal des logis, Trudaine, commandant la cavalerie, Vernicourt, brigadier de dragons, ordres de bataille, instructions, états nominatifs et autres.

XVIII^e siècle. 62 pièces. Carton.

1315 (2/8). Camps d'Ayméries, 1753-1755.

Rapports et lettres de Charles de Rohan, prince de Soubise, au ministre; quelques lettres de Dumesnil, lieutenant-général, de Vault, maréchal des logis, de M. de Moras, intendant du Hainaut; programmes de manœuvres, instructions, ordres de marche, états de situation et

d'emplacement des corps de troupe, ordres de bataille, plans; mémoire sur la disposition d'un bataillon devant l'ennemi, par Rurange, capitaine au régiment d'infanterie de Penthievre; 2 recueils de pièces diverses, provenant du général Mellinet, et contenant, entre autres, des documents signés ou de la main du prince de Soubise et du comte de Langeron.

XVIII^e siècle. 137 pièces. Carton.

1816 (2/9). Camps de la Meuse, 1730-1733.

Lettres de L.-A. de Bourbon, duc du Maine, de M. d'Angervilliers, ministre de la guerre, du comte de Belle-Isle, lieutenant-général, de Pajot de Donsenbray, directeur des postes, états de personnel et de matériel, instructions, mémoire touchant le camp pour l'armée d'observation, par d'Oyré, ingénieur; et, en outre, extrait d'une lettre du comte de Ruffey, commandant le camp de la Haute-Meuse, à M. Voysin, ministre de la guerre, sur les honneurs rendus au duc et à la duchesse de Lorraine, 23 juin 1714.

XVIII^e siècle. 84 pièces. Carton.

1817 (2/10). Camps de Compiègne, 1698-1769.

Camp de Compiègne en 1698 (extrait des *Mémoires* de Saint-Simon) [16 pages]. — « Copie du mémoire écrit de la main du feu Roy pour le camp de Compiègne, du 24 juin 1698 » (2 exemplaires, 14 et 17 pages). — Article (imprimé) sur les camps de Compiègne (pages 11 à 14 de la *Revue des Armées...* novembre 1837). — Lettre du maréchal de Puysegur, Paris, 28 mai 1735 (7 pages et ordre de bataille). — Mémoire sur le polygone de Compiègne en 1739 (25 pages et 4 plans). — 2 mémoires, 2 états, une note et 18 plans (tous non datés). — Mémoire sur la reconnaissance du camp de Verberie, près Compiègne, occupé en 1769 (3 pages, plan et 2 annexes).

XVII^e et XVIII^e siècles. 38 pièces. Carton.

1818 (2/12). Camps de Languedoc, d'Erstein et de Mézières, 1753.

Lettres (surtout du ministre), états, instructions, notes, un mémoire.

XVIII^e siècle. 32 pièces. Carton.

1819 (2/13). Camp de Vaussieux, 1778.

Lettres de service, états, notes, plans; une lettre de l'ingénieur Duvignau, 20 septembre; relation de ce qui s'est passé au camp, avec un examen critique des campagnes du maréchal de Broglie en Allemagne, par le baron de Wimpffen, maréchal de camp; correspondance entre le prince de Montbarey, ministre de la guerre, et le maréchal de Broglie, avec quelques lettres du comte de Broglie, du duc Du Châtelet, de M. Esmengart, intendant, ou à eux adressées par le ministre, de mai à octobre.

XVIII^e siècle. 278 pièces. Carton.

1820 (2/14). Camp de Plobsheim, 1754.

Lettres du maréchal de Belle-Isle, et surtout du comte de Maillebois, lieutenant-général, au comte d'Argenson, ministre de la guerre; une lettre du marquis de Béthune, maréchal de camp; états de situation des troupes du camp, 2 plans.

XVIII^e siècle. 37 pièces. Carton.

1821 (2/15). Camp de Sarrelouis, 1753-1754.

Lettres de Chevert au ministre, avec quelques lettres du maréchal de Belle-Isle; journal de ce qui s'est passé au camp; lettres de service, états de situation de corps de troupe, ordres de bataille, ordres de service, plans.

XVIII^e siècle. 136 pièces. Carton.

1822 (2/16). 1^o Camp de Nancy, 2^o Camp de Gray, 1753-1754.

1^o Lettres du maréchal de Belle-Isle, de MM. de Saint-Pern et Torcy, maréchaux de camp, du comte de Chabo, brigadier des armées du Roi, du chevalier de Rostaing.

2^o Lettres du duc de Randan, lieutenant-général, lettres de service, instructions, ordres de service, programmes de manœuvres, plans. — « Observations sur les évolutions et les feux que M. le marquis de Monconseil (lieutenant-général) a fait pratiquer au camp de Gray... au mois de septembre 1753 » (23 pages). — Observations sur la position du soldat et sur les évolutions, par Mopinot, capitaine au régiment de Normandie (46 pages). — « Journal du camp de Gray... »

suivi d'observations sur l'instruction du 14 mai 1754 relative à l'exercice de l'infanterie, par le même (24, 36 feuillets et 6 tableaux).

XVIII^e siècle. 101 pièces. Carton.

1825 (2/17). 1^o Camp de Saint-Malo, 1756; 2^o Camp sous Honfleur, 1758; 3^o Camp de Dunkerque, 1758.

1^o Lettres du comte d'Argenson, ministre de la guerre, du marquis de Voyer d'Argenson, maréchal de camp, du marquis de Paulmy, du maréchal de Belle-Isle, de M. Lebret, intendant. — Pièces diverses : contrôles et états nominatifs de corps de troupe; états des soldats entrés aux hôpitaux de Saint-Malo, états de matériel, programme de manœuvres, instructions pour les exercices, correspondance et autres documents relatifs au service du sieur Beauvallon, adjudicataire de la fourniture des ustensiles pour le camp, et à l'approvisionnement du camp; note de Loyson-Roudinière, capitaine de navire, proposant d'incendier la flotte anglaise au moyen de brûlots; note de Taboureaux de Villepatour sur un projet d'affût (avec 1 plan); « Mémoire sur ce qui a été exécuté au camp de Granville..., » sur l'usage des pièces à la Suédoise et d'autres objets relatifs au service, par le marquis de Puy-séjour, maréchal de camp (25 pages et lettre de l'auteur).

2^o Camp sous Honfleur, 1758 : lettres du comte de Beaujeu, et de quelques autres (le comte de Raymond, M. de Moras, Héron, commissaire des guerres, Berville, Fontette); ordres et instructions du comte de Beaujeu.

3^o Camp de Dunkerque, 1758 : lettres du comte de Gravelle, lieutenant-général, avec un projet d'exercice et de manœuvre, par le même; une lettre de M. Du Barail, maréchal de camp.

XVIII^e siècle. 215 pièces. Carton.

1824 (2/19). Camp de Valence, 1755 (une pièce de 1789).

Lettres de M. de Voyer d'Argenson, maréchal de camp, du chevalier de Soupire, brigadier de cavalerie; lettres de service pour les officiers généraux employés au camp, journal du camp, ordres de service, programmes de manœuvre, plan, 1 ordre de bataille; « démonstration de la nécessité qu'il y a de faire ajuster l'infanterie pour tirer avantage de son feu... » (10 pages). — « Note relative aux rassemblements des

troupes des 11^e et 12^e divisions, » par Jarjayes, Versailles, 9 février 1789 (5 pages et une carte).

XVIII^e siècle. 63 pièces. Carton.

1825 (2/20). Instructions et mémoires pour les camps de paix, 1732-1770.

« Exercices d'une armée campée en temps de paix, contenant ce qu'on y doit observer pour entretenir les troupes dans l'habitude de leurs fonctions en temps de guerre, dédié au Roy, par M. de Guignard, chevalier de l'ordre militaire de Saint-Louis, lieutenant-colonel du régiment d'infanterie du Thil réformé, 1732 » (72 pages). — « Questions touchant quelques maximes différemment suivies dans le service et sur lesquelles il serait à propos qu'il y eût un règlement qui les rendit uniformes dans toutes les troupes, » par le même, 1733 (19 pages). — « Instruction pour le service de la cavalerie aux camps ordonnés pour l'année 1753 » (texte, avec corrections, observations et notes) [55 pièces]. — « Observations relatives aux camps d'instruction, » par le marquis de Caraman, 1770-1771 (8 pages). — « Mémoire préliminaire sur un projet de camp de paix » (86 feuillets).

XVIII^e siècle. 59 pièces. Carton.

1826 (2/22). Camp du Roi de Prusse, 1754-1777.

Lettre de M. de Krockow, lieutenant-colonel du régiment de Nassau-Cavalerie, Vesoul, 4 août 1754, avec une relation et un plan. — 1 plan de 1756 (environs de Berlin). — Relation des manœuvres prussiennes exécutées en 1767, avec plans (4 pièces). — Relation des manœuvres prussiennes exécutées en 1769, avec plans (8 pièces). — Dispositions et ordres de bataille pour les manœuvres de 1774 (4, 8 et 8 pages). — Relation ou « Détail des manœuvres qui ont été exécutées aux différents camps de S. M. Prussienne en 1775, » suivi de tableaux de la composition de l'armée prussienne par inspection (64 pages). — « Règles générales qui ont été suivies dans les camps de Silésie en 1777 » (7 pages). — « Régiments qui ont ordre de se rendre au camp prussien près de Wesel, » sans date (une page).

XVIII^e siècle. 22 pièces. Carton.

1827 (2/23). Camps autrichiens et saxons, 1730-1774.

Lettres de Maurice de Saxe, écrites de 1730 à 1746 (la première seule est relative au camp saxon de 1730, les autres aux campagnes de Flandre) [42 pages et ordre de bataille]. — Camps de manœuvre de l'armée danoise : 2 lettres, signées Galher, 1754 et 1755, et 10 plans. — « Disposition des mouvements qu'exécuteront les troupes de la garnison et des environs de Dresde..., » 1766 (10 pages). — « Notes et observations sur les manœuvres faites au camp de Bohême par quelques brigades d'infanterie d'après l'ordonnance nouvelle, » 1766 (6 pages et note de la main du marquis de Castries). — Première et seconde manœuvres des armées de Bohême et de Moravie, 1766 (10 pages). — « Observations faites par le général Loudon sur quelques points de l'ordonnance dont se sont écartés les régiments qu'il commandait au camp d'Olschann en Moravie, et sur les autres choses qu'il serait utile d'introduire dans les régiments, » 9 août 1768 (19 pages). — Mémoire : « Le camp de Leibnitz, en Basse-Styrie..., » août 1768 (18 pages, plan et note). — Ordre général du 10 août 1768, relatif au même camp (8 pages). — Instructions et ordres de bataille relatifs aux manœuvres exécutées en octobre 1774 (8 pièces).

XVIII^e siècle. 31 pièces. Carton.

1828. Mémoires par Vauban, ou à lui attribués.

Mémoires sur Luxembourg et les propriétés de ses fortifications (2 parties, 12 juin et 10 juillet 1684) [4 exemplaires avec variantes, 13, 15, 15, 17 pages et une planche]. — « Extrait d'un mémoire de Vauban intitulé : « Instruction pour servir au règlement du transport et du remuement des terres, » 15 juillet 1688 (12 pages). — « Propriétés bonnes et mauvaises des ville, château et citadelle de Suze et des redoutes d'alentour, » 14 octobre 1692 (14 pages). — 2 mémoires sur Namur, 1692 (1 cahier, 5 pages, provenant de la succession de Récicourt). — 2 mémoires sur Dieppe, 1694 et 1699 (succession Louis) [copie du XIX^e siècle, 55 pages et plan]. — « Devis de la ligne de circonvallation d'Ath, avec le projet de la tranchée et de la sape, et la manière de poser les gabions et les fagots, par M. de Vauban, » 24 mai 1697 (8 pages). — « Avis de M. le maréchal de Vauban sur les attaques de Landau, du 6 octobre 1703, par M. de Tallard » (9 pages, provenant de la donation Marion). — Traité de l'attaque des places, 1704 (363 pages et table des chapitres). — « Projet de navigation,

au moyen de laquelle on pourrait communiquer la Flandre gallicane, l'Artois, le Hainaut et le Cambrésis, à Dunkerque, Gravelines et même à Calais, sans être obligé de passer sur les terres d'Espagne ou d'Hollande, par M. le maréchal de Vauban » (1705) [79 pages]. — *Traité de la défense des places, 1707* (345 pages et table des matières). — « *Projet pour le siège de Turin* » en 1706 (10 pages). — « *Projet de paix assez raisonnable pour que tous les intéressés à la guerre présente en fussent être contents, s'il avait lieu, et qu'il plût à Dieu d'y donner sa bénédiction,* » 2 février 1706 (copie du XIX^e siècle, 52 pages). — « *Table alphabétique et raisonnée de toutes les pièces de fortification suivant les systèmes de M. de Vauban* » (24 pages). — « *Mémoire de M. le maréchal de Vauban sur plusieurs changements avantageux et nécessaires à faire dans l'infanterie pour le bien des troupes et celui du service du Roy* » (37 pages). — « *Mémoires pour servir d'instructions dans la conduite des sièges par Monsieur le maréchal de Vauban* » (101 pages). — *Extraits de l'instruction de Vauban pour la conduite des sièges* (18 pages et 1 plan). — « *Recueil de quelques mémoires sur la trop grande quantité de places de guerre qui subsistent en France, extraits des manuscrits de feu M. le maréchal de Vauban* » (imprimé, daté de 1788, 26 pages). — 2 notes (2 et 4 pages).

XVII^e et XVIII^e siècles. 27 pièces. Carton.

1829. Notes Brahaut et documents divers relatifs à l'histoire des corps de troupe (du 1^{er} au 4^e régiment de ligne) (1).

(1) La série intitulée *Notes Brahaut* doit cette dénomination aux manuscrits qui contiennent les cartons qui la composent, c'est-à-dire aux notes et renseignements recueillis, aux notices historiques établies par le colonel Brahaut pour chaque régiment ou corps de troupe de l'armée française. Mais outre les *Notes Brahaut* proprement dites, la série comprend aussi un nombre considérable de relations et documents, officiels ou non, de divers auteurs et de diverses provenances, relatifs à l'histoire des régiments. Ce sont ces manuscrits et documents qui font l'objet des notices du présent catalogue du fonds Brahaut. Quant aux manuscrits Brahaut, on a cru devoir en signaler l'existence une fois pour toutes afin de se dispenser de les mentionner autant de fois qu'il y a de cartons. — A côté des *Notes Brahaut* se trouve aux Archives historiques une autre série de manuscrits qu'il a paru inutile de comprendre dans le présent catalogue. Nous voulons parler des *Historiques des corps de troupe* de l'armée française, manuscrits et imprimés, rédigés par les soins des régiments eux-mêmes, en exécution des circulaires ministérielles des 3 juin 1872 et 16 mai 1886. Cette série, fort considérable, puisqu'elle comporte souvent deux historiques manuscrits du même régiment, exécutés à des époques différentes, a déjà été cataloguée en détail dans

« Histoire topographique de la 3^e demi-brigade d'infanterie, depuis le 6 nivôse, 2^e année, jusqu'au 1^{er} messidor, 3^e année » (26 décembre 1793-19 juin 1795) [15 pages]. — Registre d'ordres du 3^e régiment de ligne, de 1821 à 1822 (178 pages). — Registre d'ordres du même régiment, 1826-1828 (249 pages). — « Précis historique des marches, combats, batailles et actions de la 4^e demi-brigade de bataille, depuis son départ de la côte de Gènes jusqu'aux préliminaires de la paix, certifié véritable à Vérone, ce 16 fructidor, 5^e année républicaine, (signé) : le chef de brigade Frère » (19 pages, et copie, 35 pages). — Itinéraire de la marche de la même demi-brigade, depuis le 23 germinal an IV (12 avril 1796) jusqu'au 17 vendémiaire an VI (8 octobre 1797).

XVIII^e et XIX^e siècles. Carton.

1850. Notes Brahaut, etc. (5^e-8^e de ligne).

« Historique des actions, marches et positions de la 5^e demi-brigade d'infanterie de bataille dans la campagne de l'armée française en Italie », du 1^{er} prairial an IV au 30 prairial an V (20 mai 1796-18 juin 1797) (17 pages). — « 5^e régiment de ligne : marches et opérations militaires de 1834 à 1841 », signé du président du conseil d'administration du corps, Blois, 14 mars 1864 (33 pages, provenant de la succession Nicolas Nicolas). — « Le 5^e de ligne en Syrie (1860-1861), par le colonel Caubert, commandant le régiment » (93 pages). — « Détail des différentes affaires où la 6^e demi-brigade d'infanterie de bataille s'est trouvée depuis son entrée à l'armée d'Italie, » certifié par le chef de brigade Hotte, 16 prairial an V-4 juin 1797 (2 pages et état nominatif des hommes tués et blessés). — Itinéraire de la marche de cette demi-brigade, du 10 fructidor an IV au 24 vendémiaire an VI (27 août 1796-15 octobre 1797). — Historique du 8^e de ligne, par Désiré Lacroix (18, 23 et 119 feuillets).

XVIII^e et XIX^e siècles. Carton.

1851. Notes Brahaut, etc. (9^e-15^e de ligne).

« Historique de la 11^e demi-brigade d'infanterie de ligne, depuis le mois de germinal an IV, époque de l'ouverture de la campagne de

la publication parue, en 1913, sous le titre de *Bibliographie des historiques des régiments français*, par le capitaine Jean Hanoteau et Émile Bonnot (in-8^e de xiv-354 pages, Paris. Ed. Champion).

l'armée en Italie, certifié par moi chef de brigade, (signé) : Moreau » (10 pages). — « Extrait de l'histoire de la légion de la Côte d'Or, devenue 11^e d'infanterie de ligne, » 23 mai 1845 (3 pages). — « Notes pour l'histoire du 13^e régiment d'infanterie de ligne, à partir du 1^{er} janvier 1816 » jusqu'en 1839, par le lieutenant-colonel de Vilaire (50 pages). — « Précis historique des affaires auxquelles (la 14^e demi-brigade) a eu part » aux armées du Nord et d'Italie, certifié par le chef de brigade Renard, le 18 nivôse an V (7 janvier 1797) (4 pages). — Autre précis historique des campagnes de la 14^e demi-brigade à l'armée d'Italie, certifié par le même chef de brigade (4 pages).

XVIII^e et XIX^e siècles. Carton.

1852. Notes Brahaut, etc. (16^e-23^e de ligne).

« Mémoires pour servir à l'histoire du régiment d'Auvergne, par M. du Roure, capitaine aide-major du régiment d'Auvergne, 1767, » copie du XIX^e siècle (47 feuillets). — « Historique du 17^e régiment de ligne, » par le colonel Garcenac, Amiens, 18 mai 1845 (17 pages). — Lettre du chef de brigade Basquiat, du 18^e régiment d'infanterie, au ministre (relativement à un combat livré du 10 au 11 juillet 1793), camp de Falise, sous Maubeuge, 17 juillet 1793 (2 pages). — 18^e demi-brigade d'infanterie de bataille : historique de ladite demi-brigade, depuis le mois de germinal an IV jusqu'en prairial an V, signé : le chef de brigade Fugiere (24 pages). — « Précis historique des opérations militaires de la 18^e demi-brigade d'infanterie de ligne en Italie et en Suisse, depuis le 1^{er} germinal an IV (21 mars 1796) jusqu'au 20 floréal an VI (9 mai 1798) » (21 pages). — Historique de la même demi-brigade, depuis le 20 floréal an VI (9 mai 1798) jusqu'au 3 vendémiaire an XIII (25 septembre 1804) [14 pages]. — 10 lettres du capitaine Barbara, du 18^e de ligne, 1805-1807 (campagnes de la Grande Armée). — « Itinéraire du 18^e régiment d'infanterie de ligne, 4^e bataillon, de Düsseldorf à Moscou, et de Moscou à Strasbourg, » en 1812 et 1813 (29 pages, provenant de la succession Bertin de Vaux). — Notices relatives à l'histoire du 18^e de ligne, établies en exécution de la circulaire du 18 avril 1839, avec correspondance officielle à ce sujet, 1839-1841 (20 pièces). — « Précis des marches et positions de la 19^e, avec le détail de la part qu'elle a prise aux différentes actions où elle s'est trouvée depuis son arrivée à l'ar-

mée d'Italie jusqu'à ce jour, 30 thermidor an V-17 août 1797, par le chef de brigade Giraud (11 pages). — Abrégé de l'historique des corps qui ont porté le numéro 20, depuis la création des régiments en 1558 jusqu'en 1839, par M. de Bonneval, capitaine au 20^e de ligne, 1^{er} septembre 1839 (30 pages). — « Faits uniquement relatifs à la conduite du régiment de Guyenne-Infanterie, en garnison à Nîmes, depuis le 13 jusqu'au 17 juin inclus 1790, espace de temps qu'ont duré les troubles dans cette ville, » imprimé (4 pages).

XVIII^e et XIX^e siècles. Carton.

1855. Notes Brahaut, etc. (24^e et 25^e de ligne).

« Historique des affaires où s'est trouvée la 25^e demi-brigade d'infanterie de bataille depuis l'ouverture de la campagne de l'an IV, » par le chef de la demi-brigade (14 pages).

XVIII^e et XIX^e siècles. Carton.

1854. Notes Brahaut, etc. (26^e-37^e de ligne).

Rapport historique de la 30^e demi-brigade d'infanterie de bataille, depuis le 18 nivôse an V (7 janvier 1797) jusqu'au 7 prairial, même année (26 mai 1797), certifié par le chef de bataillon Lajeunesse, 18 prairial an V (6 juin 1797) [7 pages]. — Historique de la 32^e demi-brigade de ligne, depuis le 22 germinal de l'an IV jusqu'au 30 germinal de l'an V (11 avril 1796-19 avril 1797), approuvé par les membres du conseil d'administration de la demi-brigade, le 17 messidor an V (23 pages). — Double incomplet du précédent (37 pages). — Double du précédent, suivi de reconnaissances relatives à des villes et fleuves de France, de Belgique, d'Italie, d'Istrie (1 cahier de 61 pages). — Double du précédent historique (imprimé, Bordeaux, P. Coudert, 1852, 29 pages). — « Époques et notes sur les différentes marches de la 33^e demi-brigade et les différentes affaires où elle s'est trouvée depuis son arrivée en Italie, » certifié véritable par le chef de brigade Laval (24 pages). — « Souvenirs historiques du 35^e régiment d'infanterie de ligne durant la campagne de Morée (1828) » (15 pages). — Rapport du capitaine de frégate Bedel-Dutertre sur la belle conduite d'un lieutenant du 36^e de ligne (1803) [une page]. — Correspondance officielle relative à l'historique du 36^e de ligne, 1839 (3 pièces).

XVIII^e et XIX^e siècles. Carton.

1855. Notes Brahaut, etc. (38^e-46^e de ligne).

« Détail historique de la campagne faite dans l'an IV^e et dans l'an V^e de la République par la 39^e demi-brigade » (13 pages). — « Historique de la 39^e demi-brigade de bataille » (quelques emprunts faits au précédent) [2 extraits du *Spectateur militaire*]. — Historique du 39^e régiment d'infanterie de ligne, par le colonel Guillabert, Paris, 1^{er} juillet 1840 (16 pages et 3 lettres officielles). — Lettre du chef de bataillon Lusignan, relative à des traits de bravoure de militaires du 40^e régiment de ligne, 1793 (3 pages). — « Détails historiques et chronologiques des mouvements opérés par la 40^e demi-brigade, depuis son arrivée à l'armée d'Italie, » par le chef de brigade Auvray (6 pages et itinéraire). — Notice historique sur le 40^e de ligne, 13 août 1839 (2 pages). — « Historique du 42^e régiment de ligne, depuis le licenciement de l'armée impériale en 1815, » par le colonel Husson, Saint-Omer, 10 août 1839 (3 pages). — État des services du lieutenant d'état-major Vergès-Navarre, détaché au 42^e d'infanterie, Rocroi, 16 août 1838. — « Marche de la 43^e demi-brigade, depuis son départ de l'armée de Sambre-et-Meuse pour faire partie de l'armée d'Italie, et note des différentes affaires où elle s'est trouvée à cette armée, » jusqu'au 9 thermidor an V (27 juillet 1797), certifié véritable par le chef de la demi-brigade (4 pages). — « Notice sur Latour d'Auvergne, » par J.-B. Roux de Rochelle (imprimé, Paris, Bernard, 2 thermidor an VIII, 32 pages, et correspondance officielle au sujet de l'envoi de cette brochure au ministre de la guerre, 1839).

XVIII^e et XIX^e siècles. Carton.

1856. Notes Brahaut, etc. (47^e et 48^e de ligne).

« Campagne de Russie. Rapport historique du 48^e régiment d'infanterie de ligne... » par le capitaine Robbe, commandant le 48^e régiment de ligne, Bromberg, 11 janvier 1813 (Extrait du *Spectateur militaire*, août 1840, 15 pages et carte).

XIX^e siècle. Carton.

1857. Notes Brahaut, etc. (49^e-57^e de ligne).

Notice historique sur le 49^e régiment d'infanterie de ligne, et 2 lettres d'envoi y relatives, 1839. — Registre des ordres des inspecteurs généraux laissés aux corps (9^e bataillon de chasseurs à pied et 50^e de

ligne), 1853-1867 (provenant de la succession Nicolas Nicolas). — « Historique de la 51^e demi-brigade de bataille pendant les campagnes d'Italie, depuis le 4 germinal an IV^e de la République jusqu'au mois de prairial an V, » certifié véritable par le chef de brigade (18 pages). — « Histoire de la 51^e demi-brigade de bataille » (Extraits du journal *le Vétéran*). — « Notice pour servir à l'historique du 51^e régiment d'infanterie de ligne, » extraite des registres matricules du corps (1 tableau) et correspondance y relative, 1840 (5 pièces). — « 52^e régiment d'infanterie de ligne : notes et renseignements historiques sur le régiment, » par le colonel Carel (9 pages et 2 lettres relatives à l'envoi de ce travail, 1839). — « État des marches de la 55^e demi-brigade, depuis son arrivée à Mantoue (le 12 ventôse an V), ainsi que des combats dans lesquels elle s'est trouvée à l'armée d'Italie, depuis cette époque » jusqu'au 18 floréal an V (7 mai 1797), certifié véritable par le chef de brigade Dargoubel (10 pages). — Procès-verbal de la formation du 4^e bataillon du 55^e de ligne en 1859. — « 56^e régiment d'infanterie : documents historiques sur l'ancien régiment de ce numéro, depuis l'année 1806 jusqu'en 1814..., » par le lieutenant-colonel Boudhon, Saint-Étienne, 16 septembre 1839 (14 pages et 2 lettres d'envoi). — Procès-verbal de la formation du 4^e bataillon du 56^e de ligne, 1859. — 57^e demi-brigade d'infanterie de bataille : historique de ladite demi-brigade, depuis sa formation le 1^{er} messidor an IV (19 juin 1796), jusqu'à ce jour 15 thermidor an V (2 août 1797), par le chef de brigade Bruno (8 pages). — « Renseignements fournis sur le 57^e régiment d'infanterie de ligne depuis l'origine de ce corps jusqu'à ce moment, par le colonel Lebeau, » Toulouse, 8 juillet 1839 (12 pages et 2 lettres relatives à ce travail).

XVIII^e et XIX^e siècles. Carton.

1858. Notes Brahaut, etc. (58^e-74^e de ligne).

Armée d'Italie : historique de la 58^e demi-brigade (1796-1797), par le chef de brigade Colomb (2 pages et 2 pièces annexes). — Historique du 58^e régiment de ligne, signé du colonel Mocquery, et daté de Perpignan, 6 juin 1839 (10 pages). — « Extrait de l'historique du 59^e régiment de ligne : combat de Mentana » (6 pages). — « Notes sur le 60^e régiment d'infanterie de ligne » (1839) [11 pages]. — « Historique de la 61^e demi-brigade de bataille dans la campagne d'Italie, de

Fan V^e, » (signé :) le chef de brigade Conroux (3 pages). — Précis historique du régiment de Salm-Salm, depuis 1667, époque de sa création, jusqu'en 1783 (29 pages). — « Renseignements pour servir à établir l'historique du 63^e de ligne, depuis sa nouvelle création en 1823, » par le colonel Heequet, Nîmes, 30 novembre 1839 (3 pages). — « Renseignements donnés par le major du 64^e régiment d'infanterie de ligne pour servir à la rédaction de la notice de ce régiment », Vannes, juin 1839 (3 pages et 2 lettres y relatives). — « Historique du nouveau 67^e de ligne, 1830-1839 » (15 pages). — « Précis historique de la 69^e demi-brigade de bataille, depuis le 21 germinal, IV^e année républicaine (10 avril 1796), » jusqu'au 18 prairial an V (6 juin 1797), par le chef de brigade Dalons, Fontana-Freda, 18 prairial an V (7 pages). — « Rapport historique et politique du 3^e bataillon de la 71^e demi-brigade de ligne, depuis le 14 nivôse an X (4 janvier 1802), époque de son entrée en campagne, jusqu'au jour où les hostilités ont cessé » (9 pages).

XVIII^e et XIX^e siècles. Carton.

1859. Notes Brahaut, etc. (75^e-90^e de ligne).

« Détail historique de la 75^e demi-brigade pendant les campagnes de l'an IV^e et V^e en Italie et en Allemagne, » par le chef de brigade Maugras, Padoue, 29 messidor an V-13 juillet 1797 (25 pages). — « Notice historique sur le 75^e régiment d'infanterie de ligne, » faite en exécution de la circulaire du 18 avril 1839 (13 pages et 3 lettres). — Livre d'ordres du régiment de Boulonnais, 1776 (69 feuillets, copie moderne). — « Rapport historique du 2^e bataillon de la 79^e demi-brigade de ligne, de sa campagne de Saint-Domingue, fait par le chef de bataillon Tréboutte » (5 pages). — Double du précédent (6 pages). — Note historique sur le régiment de Périgord, 1784 (3 pages et 2 lettres). — « Historique du 81^e régiment d'infanterie de marche depuis sa formation à Bordeaux (20 janvier 1871) jusqu'à sa fusion avec le 81^e de ligne (1^{er} octobre 1871), » Sétif, 25 février 1872 (20 pages). — Note du général baron de Férey sur les faits d'armes du 82^e de ligne en Espagne, 10 septembre 1810 (3 pages). — Légende pour les drapeaux de la 85^e demi-brigade, certifiée véritable par le chef de bataillon commandant la demi-brigade, 8 nivôse an V-28 décembre 1796 (une page). — « Rapport historique des pertes que

l'ennemi a fait éprouver à la 85^e demi-brigade..., » 1796-1797, par le chef de brigade Gaspard Eberlé (25 pages). — 85^e régiment de ligne : extrait de l'historique, de 1840 à 1867 (28 pages). — Notice sur le capitaine Oehlert, par son fils (19 pages et lettre de l'auteur, datée de Laval, 3 septembre 1872). — Tableau des marches de la 88^e demi-brigade de bataille, des différentes actions auxquelles elle a pris part à l'armée d'Italie, par le chef de brigade Miquel (7 pages).

XVIII^e et XIX^e siècles. Carton.

1840. Notes Brahaut, etc. (91^e-102^e de ligne).

Historique du 91^e régiment d'infanterie, depuis son origine jusqu'en 1871 (autographié, provenant de la succession de Hay-Durand, 39 pages). — Journal historique des marches, opérations, actions, de la 93^e demi-brigade, depuis qu'elle fait partie de l'armée d'Italie, jusqu'au 10 messidor an V-28 juin 1797 (21 pages). — « Précis historique du 96^e régiment d'infanterie de ligne..., » de 1792 à 1803, par le colonel Barrois (10 pages). — Renseignements sur le 101^e de ligne ex-Royal-Liégeois, par le lieutenant-colonel Guillot de la Porterie, Saint-Étienne, 8 avril 1862 (31 pages). — Suite de l'historique du 2^e bataillon du 101^e régiment de ligne pendant la campagne de Cochinchine, depuis le mois de juillet 1861 jusqu'à sa rentrée en France (4 pages). — « Notice sur le 102^e régiment d'infanterie de ligne » (3 pages).

XVIII^e et XIX^e siècles. Carton.

1841. Notes Brahaut, etc. (103^e-201^e de ligne).

Historique du 4^e régiment provisoire d'infanterie, devenu 104^e (34 pages et une pièce annexe). — Historique de la 110^e demi-brigade de ligne, depuis le 1^{er} nivôse an VII jusqu'au 1^{er} vendémiaire an IX, par le conseil d'administration du corps (1 tableau et une lettre d'envoi au ministre de la guerre). — « Histoire du 116^e régiment, depuis son origine, qui date de la formation du 5^e provisoire jusqu'au 2 janvier 1811, époque de la reddition de Tortose » (19 pages, avec une lettre d'envoi, datée du 29 janvier 1811, et un double, 16 pages). — Historique du 117^e régiment jusqu'en 1814, par le général Matis (22 feuillets). — Note sur les pertes en effets d'habillement, d'équipement, etc., que le 120^e a supportées en Espagne (une page). — « Rapport succinct des opérations militaires accomplies par le 13^e ré-

giment provisoire » (devenu 124^e de ligne) en avril et mai 1871, par le colonel commandant le régiment (17 pages, 9 pièces et rapports annexes, succession Laurens). — Historique du 128^e régiment d'infanterie, paraphé par le lieutenant-colonel du régiment, le 1^{er} novembre 1873, provenant de la succession de Hay-Durand (71 pages et double, 29 pages). — « Renseignements particuliers donnés au Comité de salut public... par Antoine Girardon, chef du 3^e bataillon de la 170^e demi-brigade d'infanterie, le 26 prairial an III » (14 juin 1795) [4 pages].

XVIII^e et XIX^e siècles. Carton.

1842. Notes Brahaut, etc. (1^{er} au 12^e d'infanterie légère).

Notes historiques sur la 2^e demi-brigade d'infanterie légère (armée d'Italie), par le chef de brigade Davroux (6 pages). — « Historique du 2^e régiment de marche d'infanterie légère, » en Algérie, par le lieutenant-colonel Baraguey-d'Hilliers, 5 août 1830 (12 pages). — « Notice historique du 2^e régiment d'infanterie légère, » depuis la Révolution (41 pages). — Historique du 2^e léger, depuis 1803 jusqu'en 1814 (31 pages). — « Expédition de Constantine : historique du 2^e léger, » extrait des registres officiels du corps (12 pages). — 4 états nominatifs d'hommes de troupe du 2^e léger, 1840. — « Notice historique du 3^e régiment d'infanterie légère, établie conformément à la circulaire du 18 avril 1839 » (7 pages et 2 lettres officielles). — « Précis historique des marches et actions de la 4^e demi-brigade d'infanterie légère, depuis le 23 germinal an IV (12 avril 1796) jusqu'à la pacification avec la république de Venise, » certifié par le chef de brigade Destaing, le 13 thermidor an V-31 juillet 1797 (40 pages). — « Extrait d'une notice sur la campagne de 1830 en Afrique » (succession Cousin, 9 pages). — « Note sur le 4^e régiment d'infanterie légère, » par le colonel Reveu, 1839 (23 pages). — « Précis historique des affaires où la 5^e demi-brigade d'infanterie légère s'est trouvée depuis son entrée dans l'armée d'Italie, 1^{er} messidor an IV-19 juin 1796, jusqu'à cette époque, certifié par le chef de brigade Chatagnier, le 1^{er} messidor an V-19 juin 1797 (17 pages). — « Histoire de la 5^e demi-brigade d'infanterie légère » (imprimé, 2 cahiers). — « Détail historique des événements survenus au 5^e régiment d'infanterie légère avant et après son départ de l'île de Saint-Domingue, »

fait à Pau, le 20 thermidor an XII-8 août 1804 (7 pages et 2 lettres). — Historique de la 5^e demi-brigade d'infanterie légère pendant la campagne de Saint-Domingue en l'an X, suivi de l'état des officiers, sous-officiers et soldats qui s'y sont distingués par des actions d'éclat, certifié conforme par le chef de brigade Lux, le 5 fructidor an X-23 août 1802 (63 pages). — Notes du capitaine Canivet, du 7^e d'infanterie légère, sur ses campagnes, du 1^{er} vendémiaire an III-22 septembre 1794, à juillet 1807 (73 pages et 2 feuillets). — « Historique du 9^e régiment d'infanterie légère, de 1788 à 1839, » par le capitaine L. Dubois, La Rochelle, 20 septembre 1839 (37 pages et 2 lettres officielles). — Rapport historique des affaires où la 11^e demi-brigade d'infanterie légère s'est trouvée depuis le 23 germinal, époque de l'ouverture de la campagne de l'an IV^e, jusqu'à la conclusion des préliminaires de paix avec l'Empereur, par le chef de bataillon Fabre, 26 prairial an V-14 juin 1797 (25 pages). — « Précis historique du 11^e régiment d'infanterie légère, » depuis 1815, signé du colonel Lasbordes (4 pages). — « Récit historique des affaires où s'est trouvée la 12^e demi-brigade provisoire, et des positions qu'elle a occupées depuis le commencement du mois de germinal an IV jusqu'au 22 prairial an V-10 juin 1797, par le chef de bataillon Morel aîné (7 pages). — « Précis historique des différentes affaires où s'est trouvée la 12^e demi-brigade d'infanterie légère, depuis la bataille de Montenotte jusqu'à la signature des préliminaires de paix entre la République française et S. M. Impériale, » signé du chef de brigade Valory et des officiers supérieurs de la demi-brigade (3 pages).

XVIII^e et XIX^e siècles Carton.

1845. Notes Brahaut, etc. (13^e-37^e d'infanterie légère).

Documents historiques sur le 13^e d'infanterie légère, recueillis en exécution de la circulaire du 18 avril 1839, par les capitaines Costa et Billot (17 pages). — Souvenirs du 14^e léger (1805-1812), par un officier du corps (Pierre-Auguste Paris) (27 pages et note). — 16^e régiment d'infanterie légère : notice pour servir à l'historique du corps, certifiée par le conseil d'administration le 28 mai 1839 (6 pages). — « Historique de la campagne faite par la 15^e demi-brigade d'infanterie légère à l'armée d'Italie, l'an V de la République, » signé par le chef de brigade Lahure, Cividale, 28 prairial an V-16 juin 1797

(7 pages). — Historique du 15^e régiment d'infanterie légère, de 1815 à 1839, par le colonel Tempoure, Perpignan, 31 mai 1839 (4 pages). — 18^e demi-brigade d'infanterie légère : précis historique des affaires dans lesquelles s'est trouvée ladite demi-brigade, depuis le moment où elle a fait partie de l'armée d'Italie (30 floréal an IV-19 mai 1796) jusqu'à ce jour (22 prairial an V-10 juin 1797), par le chef de brigade Vidal, Artegna, 22 prairial an V (13 pages). — « Précis historique de la campagne faite en Italie par la 20^e demi-brigade d'infanterie légère, » par le chef de brigade Lucotte, Milan, 6 thermidor an V, 24 juillet 1797 (6 pages). — Livre d'ordres du 21^e régiment d'infanterie légère, du 20 février 1831 au 12 décembre 1833, provenant de la succession Stoffel (186 pages). — Historique de la 21^e demi-brigade d'infanterie légère et des régiments qui ont porté le numéro 21, établi en exécution des circulaires ministérielles des 18 et 29 avril 1839 (37 pages et 5 lettres officielles). — Journal historique de la 25^e légère (campagnes des ans VIII et IX), copie moderne (23 feuillets). — « Relevé des actions d'éclat portées au registre de Messieurs les officiers... » copie du XX^e siècle, faite comme la précédente d'après les papiers du général Godinot (10 feuillets). — « Détails des routes et affaires où s'est trouvée la 26^e demi-brigade d'infanterie légère à l'armée d'Italie, dans le Tyrol... » certifié véritable par le chef de brigade Defranc, le 1^{er} messidor an V-19 juin 1797 (9 pages). — « Notices sur le maréchal de camp baron Pouget (François-René Cailou) » [23 pages]. — « Série d'anecdotes militaires relatives au 26^e régiment d'infanterie légère, pendant les années 1805, 6, 7, 8 et 9 » provenant, comme le précédent, de la succession Pouget (11 pages). — Historique du 26^e léger pendant la campagne de 1809, par le colonel Guehenenc (2 copies, 13 feuillets et 14 pages). — « Rapport historique sur les affaires où s'est trouvée la demi-brigade d'infanterie légère portant aujourd'hui le numéro 27... » en 1796 et 1797, certifié véritable par les membres du conseil d'administration du corps, Coni, le 13 frimaire an VI-3 décembre 1797 (40 pages). — « Notes des affaires dans lesquelles la 29^e demi-brigade d'infanterie légère a pris part depuis le 1^{er} germinal de l'an IV (21 mars 1796) jusqu'à Vilsch, capitale de la Carinthie, où les préliminaires de paix furent annoncés... » par le chef de brigade Clément (37 pages). — « Historique du 3^e bataillon de la 30^e demi-brigade légère... » (campagne de Saint-Domingue), par le chef de bataillon Faure, 10 fructidor an X-

28 août 1802 (4 pages). — « Notice pour servir à l'histoire du corps » (31^e légère) relative aux campagnes de la Révolution et de l'Empire (2 pages).

XVIII^e-XX^e siècle. Carton.

1844. Notes Brahaut, etc. (chasseurs à pied, zouaves, tirailleurs algériens, légion étrangère, bataillons d'Afrique, garde impériale).

Souvenirs militaires de 1868 à 1870 (campagnes du 19^e bataillon de chasseurs et du 7^e bataillon de marche en 1870-1871), par le commandant Knoll, 6 juillet 1907 (50 feuillets). — Historique du 9^e bataillon de chasseurs à pied de 1840 à 1863 (29 pages). — Relevé de l'histoire du corps depuis le 10 juillet 1853 jusqu'au 8 février 1855 (23 pages, provenant ainsi que le précédent de la succession Nicolas Nicolas). — Lettres de M. Gadilhe, ancien lieutenant au 10^e bataillon de chasseurs, relatives à la prise d'un drapeau à Solférino, 25 juin 1859-7 février 1881 (5 pièces). — Historique du 1^{er} régiment de zouaves, depuis l'année 1830 jusqu'au 30 juin 1846 (212 feuillets). — « Une page de l'histoire du 1^{er} régiment de zouaves, » (en Algérie) provenant de la succession du général de division Carrey de Bellemare (53 feuillets). — 1^{er} régiment de zouaves : mouvements opérés du 1^{er} juillet 1860 au 1^{er} juillet 1861 (20 pages). — Inspection générale de 1873 : rapport sur l'histoire du régiment (4^e zouaves), par le colonel Meric, Orléansville, 1^{er} octobre 1873 (4 pages). — « 2^e régiment de la légion étrangère, 1^{er} bataillon : historique des opérations faites par ledit bataillon depuis le 6 octobre 1849, jour du départ de la colonne des Zibans pour Zaatcha, jusqu'au 20 décembre, jour de la rentrée à Biskra, » et rapports, par le capitaine Souville (55 pages).

XIX^e et XX^e siècles. Carton.

1845. Notes Brahaut, etc. (carabiniers, cuirassiers).

1^{er} régiment de cavalerie : « notes de la campagne d'Italie, depuis le mois de germinal an IV^e de la République française, » certifié véritable par le chef de brigade Juignet, Udine, 30 prairial an V-18 juin 1797 (15 pages). — « 2^e régiment de carabiniers : notice pour servir à l'histoire du corps, » par le colonel Desmottes, Nancy, 30 juillet 1839 (4 pages et lettre annexée). — « 2^e régiment de cuirassiers : historique

de ce régiment, depuis sa création en 1816 jusqu'au 1^{er} mai 1839, » par le colonel de Nicéville, Amiens, 1^{er} mai 1839 (3 pages, autre notice, 2 pages, et 2 lettres). — « 5^e régiment de cavalerie : rapport des affaires principales où le détachement dudit régiment s'est trouvé, » à l'armée d'Italie en l'an V, par le chef d'escadron Delorme (2 pages). — Une lettre et un état relatifs à l'exécution de la circulaire du 26 mars 1824 qui prescrit la rédaction d'une notice historique destinée à figurer en tête du registre matricule, 1841 et 1848. — 2 lettres relatives à un fait d'armes accompli à la Bérésina par le 7^e cuirassiers et attribué par erreur au 5^e, 29 octobre et 5 novembre 1839. — Notice historique sur le 8^e cuirassiers, par le colonel, 1839 (2 exemplaires, datés, l'un du 25 avril, l'autre du 11 août 1839, 2 pages chacun, et 2 lettres).

XVIII^e et XIX^e siècles. Carton.

1846. Notes Brahaut, etc. (lanciers, 1^{er}-12^e chasseurs).

Notes sur l'historique du 2^e régiment de lanciers, par le lieutenant-colonel A. Bisiaux, Vienne, 12 mai 1839 (3 pages et 2 lettres). — « 6^e régiment de lanciers : extrait du registre du corps contenant les faits ou actions d'éclat qui honorent le régiment » (5 pages, notice, et lettre y relative, datée du 26 mai 1839). — Notice historique sur le 3^e régiment de chasseurs, par le colonel Hatry, Longwy, 20 mai 1839 (2 pages et 2 lettres). — 5 ordres laissés au même régiment par l'inspecteur général. — « Mémoire historique du 4^e régiment de chasseurs à cheval depuis son départ de l'armée de Rhin-et-Moselle pour se rendre à l'armée d'Italie jusqu'à ce jour, » par le chef de brigade Scalfort, Udine, 16 prairial an V-4 juin 1797 (6 pages). — 2 notes des principales affaires où s'est trouvé le même régiment pendant les campagnes de l'an IV et de l'an V, certifiées véritables par le chef de brigade Scalfort, le 18 messidor an V-6 juillet 1797 (2 et 3 pages). — Journal des marches du 5^e régiment de chasseurs à cheval, du 21 germinal an II au 10 ventôse an III (10 avril 1794-28 février 1795) [19 pages]. — 3^e régiment de chasseurs : notices historiques, état des services du colonel Bonnemains, état des cantonnements occupés par le régiment, états de situation, lettres et notes relatives à des points particuliers de l'histoire du corps, de l'an II à 1820 (13 pièces, provenant de la succession Bonnemains). — « Faits historiques du 5^e régiment de chasseurs, » par le lieutenant-colonel Anceaux, Moulins,

5 septembre 1839 (6 pages et 2 lettres). — Notice historique relative au 2^e chasseurs à cheval (7^e au moment de la campagne d'Espagne de 1823) par le colonel de Bourge (6 pages et lettre d'envoi, datée du 29 mai 1839). — « Notes pour servir à la notice historique du 7^e régiment de chasseurs, » par le colonel Guibout (11 pages et 2 lettres relatives à l'envoi de ce travail, juin 1839). — Lettre du capitaine de Rivière (rectification au sujet d'un épisode de l'histoire du corps), Vannes, 22 mars 1844. — 9^e chasseurs : notice pour servir à l'histoire du corps, provenant du registre matricule du corps. — « Exposé de la conduite du citoyen Champeaux, ci-devant chef de brigade du dixième régiment de chasseurs à cheval, » 14 novembre 1793 (copie d'un opuscule imprimé à Auxerre en 1793) [10 feuillets]. — « Observations faites par le citoyen Sibelet, sous-lieutenant au 11^e régiment de chasseurs à cheval, pendant les 9 campagnes qui viennent de se passer... » (de 1792 à l'an IX) [46 pages. Les pages 13 à 16 manquent. Une lettre d'envoi et une lettre d'accusé de réception]. — Notice historique sur le 11^e régiment de chasseurs, par Victor Dupuy, ancien chef d'escadrons à ce régiment (55 pages et 2 lettres officielles). — Notice sur le 12^e régiment de chasseurs, de 1815 à 1839 (3 pages).

XVIII^e et XIX^e siècles. Carton.

1847. Notes Brahaut, etc. (13^e-31^e chasseurs, 12^e-30^e de cavalerie et cavalerie d'Afrique).

« Précis historique des événements survenus au 13^e régiment de chasseurs à cheval pendant la campagne de l'an IX, » certifié par le chef de brigade Bouquet (7 pages et 1 état). — « Journal du 15^e régiment de chasseurs à cheval, employé à l'armée d'Italie dans la dernière campagne, » par le chef de brigade Bouzon, 1797 (14 pages). — « Récit historique des marches du 24^e régiment de chasseurs à cheval et des affaires où il s'est trouvé dans le cours de la campagne d'Italie, » (1796-1797), certifié véritable par le chef de brigade Bron (11 pages). — Historique des services du 25^e régiment de chasseurs, par le chef de brigade Guerin, 1^{er} messidor an V-19 juin 1797 (9 pages). — Une lettre et une liste, signées du même. — Ordonnance, procès-verbal de formation, rapports, ordre, marchés relatifs à l'organisation des spahis réguliers d'Oran, 1834 et 1837 (11 pièces). — Spahis du Sénégal : rapports, procès-verbal d'organisation, 1843-

1881 (5 pièces provenant de la succession Petit). — Historique du régiment provisoire des éclaireurs algériens, 2^e partie (expédition de Kabylie en 1871) [21 pages].

XVIII^e et XIX^e siècles.

1848. Notes Brahaut, etc. (1^{er}-7^e dragons).

« 3^e régiment de dragons : note historique des mouvements de ce régiment, des affaires où il s'est trouvé et des traits de bravoure des militaires de ce corps qui se sont distingués dans les différentes affaires, depuis le 23 nivôse an V-12 janvier 1797, jusqu'au 8 pluviôse-27 janvier, » signé du quartier-maître payeur du régiment, à Bassano, le 11 pluviôse an V-30 janvier 1797 (3 pages). — « Précis historique de la campagne d'hiver qu'a faite ce régiment à l'armée d'Italie..., » par le chef d'escadrons Hommeau, 12 messidor an V-30 juin 1797 (3 pages). — « Précis historique des principales actions et batailles où s'est trouvé le 5^e régiment de dragons..., par le citoyen Milhaud, chef de brigade dudit régiment, » 1796-1797 (50 pages).

XVIII^e siècle. Carton.

1849. Notes Brahaut, etc. (8^e-30^e dragons).

8^e régiment de dragons : « Tableau abrégé des affaires principales où s'est trouvé le régiment depuis son entrée à l'armée (d'Italie), la part qu'il y a pris, ainsi que ses pertes, » certifié par le chef de brigade Milet, Milan, 9 messidor an V-27 juin 1797 (6 pages). — « 9^e régiment de dragons : détail des principales affaires où se sont trouvés les deux escadrons de guerre du susdit régiment..., » signé par les membres du conseil d'administration, Vérone, 16 messidor an V-4 juillet 1797 (une page). — Rapport sur les différentes actions où s'est trouvé le 9^e régiment de dragons pendant la campagne de l'an IX en Italie, par le chef d'escadron Maupetit (provenant de la donation Davout, 4 pages). — Notices pour servir à l'histoire du 12^e dragons, avec 2 lettres officielles, datées des 4 et 8 juin 1839 (5 pièces). — 14^e régiment de dragons : rapport historique des différentes affaires où s'est trouvé le régiment pendant la guerre de 1792 à 1797, certifié par le conseil d'administration (3 pages). — « 18^e régiment de dragons : journal des faits militaires de ce régiment pendant la dernière campagne, demandé par l'ordre du jour du 5 décembre 1813, » par le

colonel Dard, 8 décembre 1813 (4 pages). — « Historique, marches militaires, batailles, combats et faits d'armes du 19^e régiment de dragons, depuis son départ de la Grande Armée pour l'Espagne, y compris la dernière campagne de la Grande Armée » (concerne surtout la campagne de 1813), certifié véritable par le colonel Mermet (8 pages). — Relation historique des batailles où le 20^e régiment de dragons s'est trouvé depuis le commencement de la campagne, signée des membres du conseil d'administration, Padoue, 24 prairial an V-12 juin 1797 (3 pages). — « Rapport de la campagne de 1813 » (20^e dragons), par le colonel Desargus, 29 décembre 1813 (13 pages). — « Faits militaires du 22^e régiment de dragons, depuis son passage du Rhin jusqu'au 1^{er} novembre 1813 » (1 tableau). — « Actions particulières au 24^e régiment de dragons, » à l'armée d'Espagne (2 exemplaires, 3 pages chacun, et lettre d'envoi du colonel Delort, 6 juillet 1809). — Actions particulières au 24^e régiment de dragons, autre, daté de Gironne, 19 avril 1810, et approuvé par le général de brigade Augereau (une page). — Lettre du chef d'escadrons Cazener, du 25^e dragons, sur la campagne de 1813, Weissenheim, 9 décembre 1813 (2 pages).

XVIII^e et XIX^e siècles. Carton.

1850. Notes Brahaut, etc. (hussards).

Notice sur le 1^{er} régiment de hussards, depuis son origine jusqu'en 1839, provenant de la succession Nicolas Nicolas (44 pages). — Historique du 1^{er} hussards, de 1792 à 1839 (25 pages). — Double incomplet, avec variantes (15 pages). — Note sur la campagne du 1^{er} hussards en Pologne (1807) [7 pages]. — « Historique du 1^{er} régiment de hussards » (campagne de 1823 en Espagne) [20 pages]. — Lettre de C. G. de Chamborant, avocat aux Conseils du Roi, pour demander communication des documents des archives du Dépôt de la guerre relatifs à l'histoire du régiment de Chamborant, Paris, 8 août 1839 (2 pages). — « Historique du 2^e régiment de hussards, » de 1844 à 1847, par le colonel Cadic, Castres, 3 février 1863 (28 pages). — 5^e régiment de hussards : suite des notes à porter sur les matricules, certifié par les membres du conseil d'administration (2 pages et 2 lettres officielles, 25 mai et 9 juin 1841). — 7^e bis de hussards : précis historique des marches qu'a exécutées le régiment, depuis son départ de Nice, le 16 germinal an IV-5 avril 1796, jusqu'au 1^{er} thermidor an V-

19 juillet 1797, certifié véritable par le chef de brigade Champeaux, 14 thermidor an V-1^{er} août 1797 (3 pages).

XVIII^e et XIX^e siècles. Carton.

1851. Notes Brahaut, etc. (artillerie, génie, train des équipages, garde républicaine, gendarmerie).

Précis historique de l'artillerie à l'armée des Alpes et d'Italie, depuis le 1^{er} prairial an III-20 mai 1795 jusqu'au 2 vendémiaire an VI-23 septembre 1797, par le général de brigade Verrières (14 pages). — Historique des marches et opérations militaires du 13^e régiment d'artillerie monté, depuis sa formation jusqu'au 31 mars 1860 (122 pages). — Notices historiques officielles des 1^{re}, 8^e et 12^e compagnies d'ouvriers d'artillerie, et des 2^e et 6^e escadrons du train des parcs d'artillerie, 1836, 1839, 1872 et 1873 (9 pièces, dont 6 notices et 3 lettres annexes). — 2 lettres officielles relatives à l'historique du 7^e bataillon du train des équipages militaires, 1^{er} et 4 septembre 1839. — 3 notices historiques sur le 1^{er} régiment du génie, contresignées du colonel Guillemain, 3 janvier et 1^{er} mars 1840, avec 3 lettres et 1 état y relatifs. — Notes pour servir à l'historique du 2^e régiment du génie, par le colonel des Essarts, Arras, 20 août 1839 (10 pages). — Notice historique sur la compagnie d'ouvriers du génie, certifiée exacte par les membres du conseil d'administration, Metz, 4 juin 1839 (2 exemplaires avec variantes, 3 et 3 pages). — 4 notices historiques relatives aux noms inscrits sur l'étendard de la gendarmerie (2, 3, 4 et 4 feuillets). — 4 extraits de l'historique de la garde républicaine relatifs aux journées des 5 et 6 juin 1832, 12-14 avril 1834, 12 et 13 mai 1839, et de février 1848 (4, 4, 8 et 18 feuillets).

XVIII^e et XIX^e siècles. Carton.

1852-1855. Campagnes de l'armée d'Italie : historiques officiels fournis par les chefs de corps.

Tome I (registre P) : 4^e, 5^e, 6^e, 11^e, 12^e, 12^e (provisoire), 13^e, 14^e, 19^e, 25^e, 30^e, 33^e, 39^e, 40^e, 43^e, 55^e, 57^e, 58^e, 61^e, 64^e, 85^e, 88^e, 93^e demi-brigades de bataille (366 pages).

Tome II (registre Q) : 9^e, 18^e, 32^e, 51^e, 69^e et 75^e demi-brigades de bataille (145 pages).

Tome III (registre R) : 1^{er} et 5^e régiments de cavalerie ; 3^e, 5^e, 8^e,

9^e, 14^e, 15^e, 18^e, 20^e régiments de dragons; 1^{er} et 7^e hussards; 4^e, 10^e, 15^e, 19^e, 22^e, 24^e et 25^e régiments de chasseurs; rapport du général Verrières (artillerie) (210 pages).

Tome IV (registre S) : 2^e, 4^e, 5^e, 12^e, 15^e, 17^e, 18^e, 20^e, 21^e, 22^e, 26^e, 27^e et 29^e demi-brigades d'infanterie légère (306 pages).

Les historiques qui précèdent ont été publiés par G. Fabry, capitaine au 101^e régiment d'infanterie, sous le titre de *Rapports historiques des régiments de l'armée d'Italie pendant la campagne de 1796-1797* (Paris, Chapelot, 1905, in-8° de 594 pages).

XVIII^e siècle. 4 volumes. 340 sur 220 millim. Rel. veau fauve.

1856. Historiques des corps de troupe, établis en l'an IX par les soins des chefs de corps et des conseils d'administration, sur l'ordre du ministre de la guerre.

Demi-brigades d'infanterie de ligne : 58^e, 59^e, 62^e, 64^e, 67^e, 71^e, 72^e, 73^e, 74^e, 76^e, 77^e, 78^e, 79^e, 80^e, 82^e, 83^e, 84^e, 89^e, 90^e, 93^e, 94^e, 95^e, 96^e, 97^e, 99^e, 100^e, 101^e, 102^e, 104^e, 105^e, 106^e, 107^e, 109^e, 110^e.

Demi-brigades d'infanterie légère : 5^e, 7^e, 9^e, 10^e, 14^e, 16^e, 18^e, 19^e, 20^e, 21^e, 23^e, 30^e.

XVIII^e et XIX^e siècles. 91 pièces. Carton.

1857. Suite des historiques précédents.

2^e régiment de carabiniers;

Régiments de cavalerie : 1^{er}, 2^e, 3^e, 4^e, 5^e, 6^e, 7^e, 8^e, 9^e, 10^e, 11^e, 12^e, 13^e, 14^e, 15^e, 16^e, 17^e, 18^e, 19^e, 20^e, 21^e, 22^e, 23^e.

Régiments de dragons : 1^{er}, 2^e, 5^e, 11^e, 12^e, 13^e, 14^e, 15^e, 16^e, 17^e, 18^e, 19^e.

Régiments de chasseurs : 1^{er}, 3^e, 4^e, 7^e, 8^e, 9^e, 11^e, 12^e, 16^e, 19^e, 21^e, 22^e, 23^e, 24^e, 25^e.

Régiments de hussards : 1^{er}, 10^e, 11^e.

XVIII^e et XIX^e siècles. 114 pièces. Carton.

1858. « Histoire de tous les régiments de hussards, » par l'abbé Staub : tome I (Histoire du 1^{er} régiment), 342 feuillets; tome II (Histoire du 2^e régiment), 694 feuillets, suivi d'une « Notice sur la Société

de secours mutuels des anciens frères d'armes de tous les régiments de hussards... » par le même (8 feuillets).

Le tome I est daté de 1867, le tome II du 1^{er} janvier 1869. — 3 lettres de l'auteur, 24 août, 8 septembre 1867 et sans date. — Le travail de l'abbé Staub a été publié de 1867 à 1869.

XIX^e siècle. Carton.

1859. « Registre des certificats des campagnes de guerre faites par les régiments, délivrés par le citoyen Calon, directeur du Dépôt général de la guerre, à commencer du mois de mai 1793.. » (3 volumes, 171, 227 et 311 pages) : ces 3 registres sont accompagnés chacun d'un répertoire. — Registre contenant des notes sur les campagnes faites par les divers régiments de 1756 à 1802, pour servir à l'établissement des certificats de campagne délivrés aux corps (91 pages). — 4 états de régiments ayant fait campagne pendant la guerre de Sept ans, et 2 notes. — « Campagnes des corps à cheval pendant les 9 années de guerre, depuis le 30 avril 1792... jusque et y compris l'an IX » (1 cahier, 25 pages).

XVIII^e et XIX^e siècles. Carton.

1860. Historiques des corps qui ont fait la campagne de 1823 en Espagne.

Garde royale (infanterie, cavalerie, artillerie et train, gendarmerie d'élite) et infanterie de ligne.

Il existe un historique pour chaque corps de troupe.

XIX^e siècle. Carton.

1861. Historiques des corps qui ont fait la campagne de 1823 en Espagne (suite).

Infanterie légère et cavalerie (cuirassiers, dragons, chasseurs et hussards).

XIX^e siècle. Carton.

1862. Historiques des corps qui ont fait la campagne de 1823 en Espagne (fin).

Artillerie (régiments à pied, régiments à cheval, pontonniers, com-

pagnies d'ouvriers et d'artificiers, escadron du train) ; génie (régiments, escadron du train) ; bataillon temporaire d'ouvriers d'administration.

XIX^e siècle. Carton.

1865. Historiques de la garde impériale.

Notes du colonel Brahaut et autres pour servir à l'histoire de la garde impériale du premier et du second Empire, notamment nu état des services des sous-officiers du 2^e régiment de grenadiers de la garde impériale à la date du 12 août 1813 et un état des détachements qui ont concouru à la formation du régiment de lanciers de la garde du second Empire (une liasse). — Historique de la garde impériale (second Empire, de la main du colonel Brahaut, 229 feuillets). — Historique de la garde impériale du second Empire (autre, double incomplet du n^o 1864) [13 cahiers]. — Historiques officiels et journaux de marches des différents corps de la garde impériale, de 1854 à 1863 et pour l'année 1869 : infanterie (grenadiers, voltigeurs, chasseurs à pied, zouaves), cavalerie (cuirassiers, guides, dragons de l'impératrice, lanciers, chasseurs), artillerie (régiment à pied, puis régiment monté, régiment à cheval), régiment de gendarmerie, train des équipages (62 pièces). — Tableaux des garnisons de la garde impériale, de 1856 à 1868 (10 pièces). — 3 livrets d'inspections (personnel des officiers, année 1870).

XIX^e siècle. Carton.

1864-1871. Historique de la garde impériale, 1854-1869.

1^{re} partie : documents officiels (décrets, règlements, décisions, rapports) [4 portefeuilles].

2^e partie : opérations militaires (campagnes de Crimée, d'Italie, du Mexique) [1 portefeuille].

3^e partie : personnel (décrets, décisions relatifs aux promotions et mutations des officiers, récompenses, légion d'honneur et médaille militaire, états des pertes en officiers dans les différentes campagnes, états indiquant la composition de chaque corps de troupe en officiers) [2 portefeuilles].

4^e : 2^e voltigeurs : matricule des officiers [1 carnet].

1872. Historiques officiels des régiments ayant fait partie de l'armée d'Italie en 1859.

Classés par corps d'armée, divisions et brigades.

XIX^e siècle. 103 pièces. Carton.

1875-1878. Extraits des historiques officiels des régiments en ce qui concerne leurs séjours en Afrique aux différentes époques depuis 1830 :

Du 1^{er} au 50^e régiment de ligne : 1 carton, qui contient en outre les « Campagnes du 1^{er} régiment d'infanterie de ligne en Afrique, » par de Bigault de Granrut, capitaine au 1^{er} de ligne, 1^{er} août 1847, 232 pages.

Du 51 au 100^e régiment de ligne : 1 carton.

Bataillons de chasseurs à pied : 1 carton.

Zouaves, tirailleurs algériens, bataillons d'Afrique : 1 carton.

Cavalerie (chasseurs, hussards, chasseurs d'Afrique, spahis) : 1 carton.


Génie : 1 carton.

XIX^e siècle. 6 cartons.



TABLE DES MATIÈRES

	Pages.
AVERTISSEMENT.....	I
Reconnaisances militaires depuis 1790 : France (suite et fin).....	1
Reconnaisances, plans, projets. (Pays étrangers).....	95
<i>a)</i> Espagne.....	95
<i>b)</i> Portugal.....	118
<i>c)</i> Italie et Sardaigne.....	124
<i>d)</i> Suisse.....	167
<i>e)</i> Iles Britanniques.....	174
<i>f)</i> Belgique et Hollande.....	194
<i>g)</i> Danemark, Suède et Norvège.....	216
<i>h)</i> Russie et Pologne.....	220
<i>i)</i> Allemagne.....	230
<i>j)</i> Autriche-Hongrie.....	294
<i>k)</i> Turquie et péninsule illyrique.....	316
<i>l)</i> Europe.....	329
<i>m)</i> Colonies européennes.....	338
<i>n)</i> Asie, Afrique et Amérique.....	340
Mémoires techniques.....	353
Papiers Guibert.....	488
Donation Perret.....	496
Camps d'instruction.....	500
Notes Brahaut.....	510





**La Bibliothèque
Université d'Ottawa**

Échéance

Celui qui rapporte un volume après la dernière date timbrée ci-dessous devra payer une amende de dix sous, plus cinq sous pour chaque jour de retard.

**The Library
University of Ottawa**

Date due

For failure to return a book on or before the last date stamped below there will be a fine of ten cents, and an extra charge of five cents for each additional day.

--	--	--	--

CE 66



