




Call
1/22










Digitized by the Internet Archive
in 2011 with funding from
University of Toronto





DESCRIPTION DE L'UNIVER

ASIE
ANCIENNE
ET
MODERNE
Tome II.





DESCRIPTION D E L'UNIVERS,

C O N T E N A N T

LES DIFFERENTS SYSTEMES DU MONDE,
les Cartes generales & particulieres de la Geographie
Ancienne & Moderne : Les Plans & les Profils des
principales Villes & des autres lieux plus considerables de
la Terre ; avec les Portraits des Souverains qui y
commandent , leurs Blasons , Titres & Livrées : Et les
Mœurs, Religions , Gouvernemens & divers habillemens
de chaque Nation.

D E D I E'E A U R O Y.

Par ALLAIN MANESSON MALLET,
*Maistre de Mathematiques des Pages de la petite Escurie
de sa Majesté, cy-devant Ingenieur & Sergent Major
d'Artillerie en Portugal.*

T O M E S E C O N D.




A P A R I S,

Chez DENYS THIERRY, rue S. Jacques, à l'Enseigne
de la Ville de Paris, devant la rue du Plâtre.

M. DC. LXXXIII.

AVEC PRIVILEGE DU ROY.



Lf


114

. M 25

1683

n. 2

Coll.
spec.


T A B L E
D E S C H A P I T R E S

Contenus dans le second Tome
 D E L A D E S C R I P T I O N
 D E L' U N I V E R S.

L I V R E Q U A T R I E' M E.

De l'Asie.

C H A P I T R E P R E M I E R.

D	<i>Division generale de l'ancienne Asie.</i>	2
	<i>Division generale de l'Asie Moderne.</i>	4

C H A P I T R E I I.

	<i>De la partie Septentrionale de l'ancienne Asie.</i>	8
	<i>De la grande Tartarie.</i>	10
	<i>De la Ville de Cambalu.</i>	14
	<i>De la Forteresse de Bictala.</i>	16
	<i>Des grands Chams ou Empereurs de Tartarie.</i>	18
	<i>Du grand Lama.</i>	20
	<i>Estat de la Tartarie.</i>	22

C H A P I T R E I I I.

	<i>De l'ancienne Region des Sines.</i>	25
	<i>De la Chine en general.</i>	29
	<i>De la Chine en particulier.</i>	30
	<i>De la Ville de Peking, Capitale de la Chine.</i>	32
	<i>Du Palais du Roy de la Chine.</i>	34
	<i>De la Ville de Nanking.</i>	36
	<i>De la Tour de Porcelaine.</i>	38
	<i>Des Rois ou Empereurs de la Chine.</i>	40
	<i>Du Blazon & des Ordres de Chevalerie des Rois de la Chine.</i>	44
	<i>De la Sepulture des Rois de la Chine, & de celle des particuliers.</i>	46

Table des Chapitres.

Estat de la Chine. 50

CHAPITRE IV.

<i>Des Isles du Japon.</i>	54
<i>De la Ville de Miaco.</i>	56
<i>Du Palais du Dairò.</i>	58.
<i>Du Temple de Daibuth.</i>	62.
<i>De la Ville d'Iedo.</i>	64
<i>Du Palais Imperial d'Iedo.</i>	66
<i>Du Temple d'Amida.</i>	68
<i>Des Empereurs du Japon.</i>	70
<i>Estat du Japon.</i>	72

CHAPITRE V.

<i>Des Isles des Larrons.</i>	75
<i>Estat du País des Isles des Larrons.</i>	78.

CHAPITRE VI.

<i>De l'Inde aneienne en general.</i>	81
<i>Partie Orientale de l'Inde selon les Anciens.</i>	84
<i>Partie Occidentale de l'Inde selon les Anciens.</i>	86
<i>De l'Inde en general selon les Modernes.</i>	90
<i>Partie Orientale de la Terre-Ferme de l'Inde Moderne.</i>	92
<i>Partie Occidentale de la Terre-Ferme de l'Inde Moderne , où est l'Empire du Mogol.</i>	94
<i>De la Ville d'Agra.</i>	98
<i>Presqu'Isle Orientale de l'Inde , au delà le Golfe de Bengala,</i>	100.
<i>De la Ville de Judia ou Siam.</i>	102
<i>Presqu'Isle Occidentale de l'Inde au deçà le Golfe de Bengala.</i>	104
<i>De la Ville de Goa.</i>	108
<i>Des Peuples Idolâtres de l'Inde.</i>	110
<i>Des Mogols & de leurs Tombeaux:</i>	116. & 118
<i>Estat des Indes.</i>	122

CHAPITRE VII.

<i>De l'Archipel Asiatique.</i>	123
<i>Des Isles Philippines.</i>	124
<i>De la Ville de Manilla.</i>	126
<i>Estat des Isles Philippines.</i>	128.
<i>Des Isles de la Sonde vers l'Orient.</i>	130
<i>De la Ville de Macazar.</i>	132

Table des Chapitres.

<i>Des Isles Molucques.</i>	134
<i>De la Ville de Gammalamme.</i>	136
<i>Estat general des Molucques.</i>	138
<i>Des Isles de la Sonde qui sont vers l'Occident.</i>	140
<i>De la Ville & Citadelle de Batavia.</i>	142
<i>Estat general des Isles de la Sonde.</i>	144
<i>De l'ancienne Isle de Taprobane.</i>	146
<i>De l'Isle de Ceylan.</i>	148
<i>Des Villes de Colombo & de Gale.</i>	150
<i>Estat general de l'Isle de Ceylan.</i>	152
<i>Des Isles Maldives.</i>	154
<i>De la Ville de Male , & de l'Estat general des Maldives.</i>	156

C H A P I T R E V I I I .

<i>De l'ancienne Monarchie des Perfes, & de l'Empire des Parthes.</i>	158
<i>Du Royaume de Perse.</i>	162
<i>De la Ville d'Hispaham , Capitale de la Perse.</i>	166
<i>Du Meydan & du Palais des Rois de Perse.</i>	168
<i>Des Rois de Perse.</i>	170
<i>Des ruines de Tschelminar.</i>	172
<i>Des Tombeaux des Rois de Perse.</i>	177
<i>Estat de la Perse.</i>	179

C H A P I T R E I X .

<i>De l'Arabie , & c.</i>	181
<i>De l'Arabie Ancienne.</i>	182
<i>De l'Arabie Moderne.</i>	186
<i>De la Ville de Medine.</i>	190
<i>De la Ville de la Mecque.</i>	192
<i>Des Monts Sinay , de Sainte Catherine , & Oreb , & du Convent de Sainte Catherine.</i>	194
<i>De Mahomet.</i>	199
<i>Estat de l'Arabie.</i>	202

C H A P I T R E X .

<i>De la Turquie en Asie en general.</i>	205
<i>De l'Albanie , grande Armenie , Colchide & Iberie selon les Anciens.</i>	208
<i>De la Georgie , & de l'Armenie.</i>	210
<i>De la Ville d'Erivan , & du Mont 'Ararath.</i>	214
<i>Estat de la Georgie.</i>	216

Table des Chapitres.

<i>Estat de l'Armenie.</i>	218
<i>De la Monarchie des Assyriens.</i>	220
<i>De l'ancienne Ville de Ninive.</i>	224
<i>De l'ancienne Ville de Babylone.</i>	226
<i>De la Forteresse de Semiramis.</i>	228
<i>Des Jardins de Semiramis.</i>	230
<i>De la Tour de Babel.</i>	232
<i>Des Ruines de la Tour de Babel.</i>	234
<i>Des Pais de Curdistan, du Diarbeck & Hyeraç.</i>	236
<i>De la Ville de Bagdet.</i>	238
<i>De la Syrie selon les Anciens.</i>	240
<i>Daphné.</i>	242
<i>De la Syrie Moderne.</i>	244
<i>De la Ville de Jerusalem.</i>	248
<i>Plan de l'Eglise du Saint Sepulchre & du Mont Calvaire à Jerusalem.</i>	252
<i>Estat de la Sourie.</i>	256
<i>De l'Asie Mineure Ancienne.</i>	258
<i>De la Natolie.</i>	260
<i>Estat de la Natolie.</i>	264

CHAPITRE XI.

<i>Des Isles de l'Archipel qui sont vers l'Asie, &c.</i>	266
<i>Des Isles de Tenedo & de Metelin.</i>	268
<i>De l'Isle de Chio ou Scio.</i>	270
<i>Estat de l'Isle de Chio.</i>	272
<i>De l'Isle de Samos & des petites qui l'entourent.</i>	274
<i>Des Isles de Lero, de Calamo, de Lango, &c.</i>	276
<i>Des Isles de Nissaro, Piscopia, &c.</i>	280
<i>De l'Isle de Rhodes.</i>	282
<i>De la Ville de Rhodes.</i>	284
<i>Estat de l'Isle de Rhodes.</i>	286
<i>De l'Isle de Scarpanto.</i>	288
<i>De l'Isle de Stampalia.</i>	290
<i>De l'Isle d'Amorgo.</i>	292
<i>Des Isles de Nicaria & de Pathmos.</i>	294
<i>De l'Isle de Cypre.</i>	296
<i>Estat general de l'Isle de Cypre.</i>	298
<i>De la Ville de Nicosie.</i>	299

Fin de la Table des Chapitres du second Tome.

DESCRIPTION



DESCRIPTION
DE
L'UNIVERS.
LIVRE QUATRIÈME.

De l'Asie & de ses Isles.

CHAPITRE PREMIER.

*De l'Asie ancienne & moderne en
general.*



PRE's avoir parlé en general de l'Asie dans la division du Globe Terrestre, nous considererons dans ce Livre cette Partie de la Terre en deux-manieres, selon qu'elle a esté décrite par les Anciens, & que nous la connoissons aujourd'huy, par le moyen des Cartes anciennes & modernes que nous en donnerons, il sera aisé d'en faire un juste paralelle en les comparant ensemble.

Division generale de l'ancienne Asie.

Les bornes de l'ancienne Asie sont au Septentrion l'Ocean Septentrional, à l'Orient l'Ocean l'Oriental, au Midy l'Ocean Indien & à l'Occident l'Afrique, la Mer Mediterrannée, le Pont-Euxin & l'Europe.

Ses principales Montagnes sont *Imaus*; le Caucafe, le Taurus.

La Mer Caspienne y peut tenir lieu d'un tres-grand Lac.

Les Rivieres qui y sont en plus grande reputation, sont le Rha, le Gange, l'Inde, le Tigre, l'Euphrate, &c.

Les principales Regions de l'ancienne Asie & les Isles des environs sont,

La Region Serique ou *Serica Regio*.

La Region des Sines ou *Sinarum Regio*, près de laquelle on peut mettre l'Isle de *Fabadij*, &c.

L'Inde ou *India* aux environs de laquelle sont les Isles Sebandibes ou *Sebadibæ*, les Barusses ou *Barusse*, les Sindes ou *Sinde*, l'Isle Taprobane ou *Taprobana*, & les Manioles ou *Maniolæ*.

L'Empire des Perfes & des Parthes, ou *Persarum & Parthorum Imperium*.

L'Arabie ou *Arabia*.

La Syrie ou *Syria*.

L'Asie Mineure, ou *Asia Minor*, aux environs de laquelle est l'Isle de Cypre ou *Cyprus*, & les Isles Sporades.

La grande Armenie, ou *Armenia Major*.

La Colchide, l'Iberie & l'Albanie, ou *Colchis, Iberia & Albania*, &c.

La Sarmatie Asiatique, ou *Sarmatia Asiatica*.

La Scythie ou *Scythia*, &c.



FIGURE I.



Division generale de l'Asie Moderne.

L'Asie Moderne est bornée au Septentrion par l'Océan Septentrional, à l'Orient par l'Océan Oriental, au Midy par la Mer des Indes, & à l'Occident par l'Afrique, la Mer Méditerranée, la Mer Noire, & par une partie de l'Europe.

Ses principales Montagnes sont celles d'Annibi & *Imaus*; le Caucase maintenant *Adazar*; le Taurus que l'on nomme aussi *Canibel*, &c.

Ses Lacs remarquables sont celui de Kithay dans la Tartarie, celui de Chiamay dans l'Inde, & selon quelques Géographes la Mer de Tabristan, anciennement Mer *Caspienne*.

Les principales Rivieres de l'Asie sont l'Oby, le Kiang, le Gange, l'Inde, l'Ilment, le Tigre & l'Eufrate.

Les principales Regions & Isles de l'Asie Moderne, sont,
La Tartarie.

La Chine près de laquelle & à son Orient sont les Isles du Japon & des Larrons.

L'Inde aux environs de laquelle est l'Archipel Asiatique, où sont les Isles Philippines, de la Sonde, Ceylan, les Maldives, &c.

Le Royaume de Perse.

L'Arabie.

La Turquie en Asie, près de laquelle sont Partie des Isles de l'Archipel, l'Isle de Rhode, de Cypre, &c.

La Tartarie où estoient anciennement la Region Serique, la Scythie, & partie de la Sarmatie, est sous la puissance de plusieurs Princes qui prennent la qualité de Chans ou Roys.

La Chine que l'on nommoit anciennement *Sinarum Regio*, a esté long-temps sous la domination de ses Roys, & se voit presentement sous celle des Tartares.

L'Inde autrefois *India* est sous le Gouvernement de plusieurs Princes, dont le plus considerable prend le titre de *Mogol*, ce mot d'*Inde* désigne toujours les *Orientales*, qui sont celles dont nous parlons icy; car on appelle *Indes Occidentales*, le continent de l'Amerique.


La Perse qui renferme la plus grande partie des anciens Empires des *Perse* & des *Parthes*, est sous la puissance d'un Roy.


L'Arabie a retenu son ancien nom, elle dépend en partie du Grand Seigneur & des Turcs, en partie de quelques Princes du Pais.

La Turquie en Asie est sous la puissance du Grand Seigneur des Turcs.

FIGURE II.







CHAPITRE II.

De la Partie Septentrionale de l'ancienne Asie où sont l'ancienne Region Serique, la Scythie, & l'ancienne Sarmatie Asiatique; de la Tartarie, de la Ville de Cambalu, de la Forteresse de Bietala, & des Grands Chans ou Empereurs des Tartares, du Grand Lama, & de l'Estat du Pays en general.



L n'y a point de Pays dans l'Asie qui soit plus inconnu que la Tartarie : les Anciens & les Modernes ne sçavent presque rien de sa Partie Septentrionale ; mais les Hollandois qui ont cherché avec soin un passage par le Nord pour aller au Japon, nous ont assuré qu'ils ont veu une grande Mer au de-là de la Riviere d'Oby ; ce qui a donné lieu aux Geographes de mettre une Mer au dessus de la Tartarie, quoy que les Côtes n'en soient pas connues, comme nous l'avons déjà remarqué dans le troisiéme Livre de cet ouvrage.

Partie Septentrionale de l'ancienne Asie.

C E que nous appellons aujourd'huy *Grande Tartarie*, comprend la partie Septentrionale de l'ancienne Asie, & où estoient la Region Serique, la Scythie & partie de la Sarmatie Asiatique.

Ces Pays estoient bornez au Septentrion par l'Ocean Septentrional; à l'Orient par l'Ocean Oriental, au Midy par la Region des Sines, l'Inde, la Perse, l'Albanie, l'Iberie, la Colchide, & à l'Occident par l'Europe.

La Region Serique ou *Serica* avoit divers Peuples ou Regions; sçavoir la Region *Asmiræa* où estoient les Monts *Asmiræi* & la ville *Asmiræa*, la Ville de *Sera* estoit la Capitale de la Serique, les Peuples *Iffedones* où estoit la ville *Iffedon Serica*, les Peuples *Ottorocora* ou estoit la ville d'*Ottorocora*.

Ptolomæi
Geogr. lib. 5.
c. 9. & lib.
6. c. 13. 14
15. & 16.

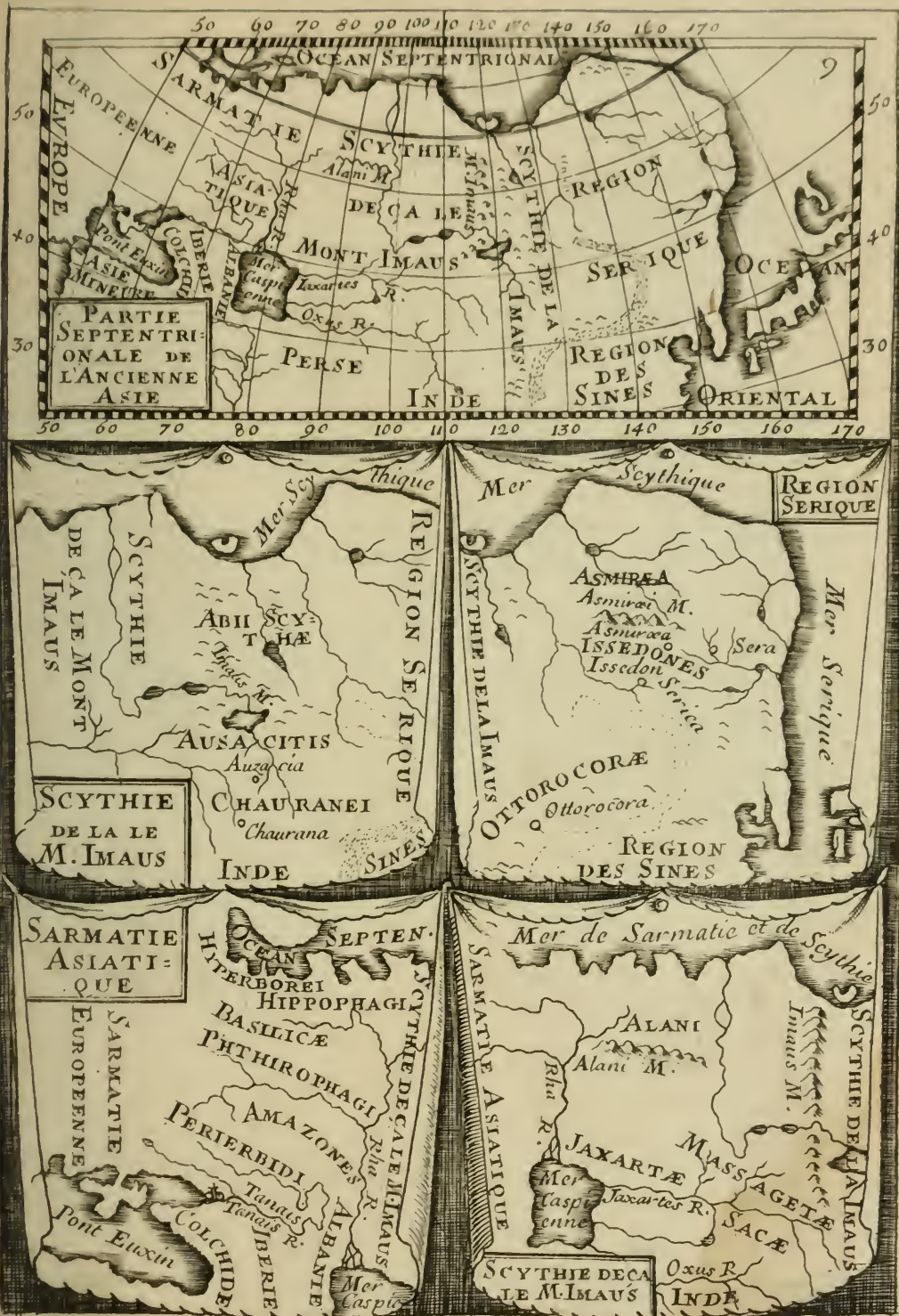
La Scythie qui avoit les monts *Imaus* & *Alani* estoit divisée en Orientale & Occidentale.

La Partie Orientale de la Scythie qu'ils nommoient Scythie delà le Mont Imaus ou *Scythia extra Imaum*, avoit les Peuples *Abij Scythæ*, la Region *Auzacitis* où estoit la ville *Auzacia*, les Peuples *Chauranæi* dont la ville principale estoit *Chaurana*, &c.

La Partie Occidentale de la Scythie, ou la Scythie deçà le Mont Imaus, *Scythia intra Imaum* avoit les rivieres de *Iaxartes* & *Oxus*, & les Peuples *Iaxartæ*, les *Massagetæ*, les *Sacæ*, &c. les Monts & les Peuples *Alani*.

La Sarmatie Asiatique ou *Sarmatia Asiatica*, dont les principales rivieres estoient le *Rba* & le *Tanais*, avoit divers Peuples comme les *Hyperborei*, les *Hyppophagi*, les *Basilicæ Sarmatæ*, les *Phthirophagi*, les *Amazones*, les *Perierbidi*, &c. La ville de *Tanais* estoit à l'embouchure de la riviere de même nom.

FIGURE III.



De la grande Tartarie.

Ex chartis
Ptolemai &
Recentiorū.

IL faut remarquer icy qu'il y a deux Tartaries, l'une que l'on nomme la *grande Tartarie*, elle est en Asie, & c'est dont nous parlons icy; l'autre nous est connuë sous le nom de *petite Tartarie*, nous en donnerons la description en Europe.

Ce que nous appellons aujourd'huy grande Tartarie, comprenoit anciennement une Partie de la *Sarmatie Asiatique*, toute la *Scythie Asiatique* & la *Region Serique*, dont nous avons parlé dans la page precedente.

La *Tartarie* prend son nom d'une de ses rivieres que l'on nomme *Tatar*.

Ses bornes du costé du Septentrion, sont l'Ocean Septentrional à l'Orient l'Ocean Oriental, au Midy la Chine, l'Inde & la Perse; à l'Occident elle a la Moscovie.

Ses principales Montagnes, sont celles d'*Altay* que quelques-uns nomment *Alkaj* ou *Belgian*, les Monts Annibi & Imaus.

Ses principaux lacs, sont ceux d'Annibi & de Kithay.

Ses grandes Rivieres sont l'Oby, le Tatar, l'Albianu anciennement *Oxus*, le Chefel autrefois *Iaxartes*, &c.

Ce vaste Pais comprend un grand nombre de Royaumes qui nous sont encore la plûpart inconnus; mais pour faciliter la connoissance de ceux qui sont connus, nous les comprendrons sous cinq grandes Parties, comme ont fait les plus habiles Geographes. Leurs noms sont,

La vraye Tartarie.

Le Catay.

Le Turquestan.

Le Pais d'Uzbek.

La Tartarie deserte.

La vraye ou ancienne Tartarie est le Pais où l'on croit que Salmanazar Roy d'Assyrie, fit transporter quelque Tribus des Hebreux qu'il tira de la Judée; Tatar est la Ville Capitale au sentiment des Geographes, mais il est certain que les deserts qui s'y rencontrent, & le grand éloignement nous rendent ce Pais inconnu.

Ce que les Geographes ont appelé le Catay faisoit ancienne-

Geographia
Blaviana in
descriptione
Tartarie
Asiatice.
Asie de Davity p. 981.

Davity de
l'Asie pag.
1009.

Ambas. des
Holland. à

FIGURE IV.



la Chine p. 2 c. 16. Chine de Martinius p. 24. 25. 119. ment la plus grande Partie de la Region *Serica*. On y comprend maintenant les Royaumes de Niulan, de Yupi, Niuche, & dans ce dernier sont les Tartares de Kin.

Chine de Kircher par. 2. c. 1. Epistola Grueberii dans le Tome 4. des voyages recueillis par M. Thevenot in folio. Ce que les Geographes ont aussi nommé le Turquestan, & qu'ils ont creu estre le Pais originaire des Turcs, contient plusieurs Royaumes, dont le plus considerable est Thibet qui a sa Ville Capitale de même nom. A l'Orient de ce Pais & près du Catay est la Region de Tangut ou Tanchut; Sous ce nom on comprend divers Estats, & entr'autres le Royaume de Lassa que les Tartares appellent *Barantola*, & les Sarrasins *Boratay*, qui est vray-semblablement le mesme que celui de *Boutan*, dont parle Monsieur Tavernier, un de nos fameux Voyageurs: Sa Ville Capitale porte aussi le nom de Lassa ou Barantola, & c'est dans ce Royaume ou aux environs, que l'on croit qu'étoit l'Empire du Prestre-Jean.

Tavernier l. 2. c. 24. p. 346. & l. 3. c. 15. p. 15. Le Pais d'Usbeck qui porte les noms de *Zagathay* & de *Mavaralnabra*, a pour Ville principale Samarkande Patrie du fameux Tamerlan.

des Indes & p. 131. du commerce des Indes. Geog. Blav. Tavernier voyage de Perse. l. 3. c. XI, La Tartarie deserte est presque dépourveuë de toutes les commoditez de la vie, & manque sur tout de materiaux à bâtir. Ce qui oblige les Peuples à se partager en plusieurs bandes, qu'ils appellent *Hordes* qui vont de part & d'autre avec leurs troupeaux pour trouver des pâturages; celles de Zavolha & de Nagaya sont les plus considerables. La premiere est tributaire des Moscovites. Au Midy de ce Pais sont les Calmouques ou Tartares chevelus, Peuples qui ne vivent que des courses & du butin qu'ils font sur leurs voisins.

FIGURE V.



De la Ville de Cambalu.

LE peu de connoissance que l'on a eu de la Parttie Orientale de la Tartarie qui est au Nort de la Chine, a donné lieu à l'erreur de plusieurs personnes qui ont pris pour deux Villes differentes, Cambalu & Peking ; la plûpart des Geographes ont fait Cambalu Capitale du Catay, qu'ils ont creu estre un des principaux Pays de la Tartarie : J'ay veu à Lisbonne entre plusieurs Plans & Profils des Villes de l'Orient qui estoient dans l'*Alfandegue* ou Maison de la Douane, le Profil de cette Ville, ainsi qu'il est icy representé, qui avoit pour inscription, *Vista de la Citada de Cambalu in Tartaria* ; mais depuis que l'on a veu les Relations du voyage des Hollandois à la Chine, & celle du Pere Kircher, on n'a plus douté que le Catay ne fut la Partie Septentrionale de la Chine, & que la Ville de Peking ne fust celle que les Sarrafins & les Moscovites appellent *Cambalu*. Le Profil qui est icy representé, estant sans doute un des Aspects de Peking, veü d'un autre côté que celui que les Hollandois nous ont donné dans leur voyage de la Chine, fait pendant les années 1656. & 1657. ainsi que nous le représenterons en parlant de la Chine. Ce qui me confirme encore plus dans cette opinion, c'est que la maniere des bâtimens est semblable dans l'un & l'autre Profil : joint à cela que les Tartares qui sont au Nord de la Chine, sont des Peuples vagabonds, & qui n'ont point de Villes telles qu'on nous a décrit Cambalu ou Peking.

Mais pour suivre autant qu'il est possible, l'ordre que nous nous sommes prescrit de donner les Profils ou Plans des Villes principales de chaque Estat, nous mettrons dans la page suivante un aspect de la Forteresse de Bietala.

FIGURE VI.



De la Forteresse de Bietala.

*Chine de
Kircher par.
2.c.4 p.96.
100.*

LA Forteresse de Bietala ou de Biutala est située à l'extrémité du Royaume de Barantola ; elle est fameuse pour estre le séjour ordinaire d'un des deux Rois du País que l'on nomme *Grand Lama*, ou grand Prestre de leur Loy. Cette Forteresse qui occupe le sommet d'une Montagne, est fortifiée de plusieurs grosses tours quarées ; hors de son enceinte sur le terrain où les Assiegeans pourroient se loger. On y a élevé plusieurs redoutes , dont quelques-unes sont jointes par un mur au corps de la Place , & afin que l'ennemy ne se prevalust pas de la hauteur d'une autre Montagne qui est tout proche , on en a fortifié le sommet par des Tours quarrées , dont quelques-unes portent deux de leurs costez en Angle-saillans vers la Campagne , ainsi que les Angles flanqués de nos Bastions , mais pour s'asseurer encore mieux de ce poste , on a étendu son enceinte jusqu'à celle du Château : Et afin que les Assiegeans ne gagnassent pas facilement le pied de ces deux Montagnes du costé par où elles sont accessibles , on y a bâti un mur qui est flanqué de distance en distance par de grosses Tours quarées , dont quelques-unes ont aussi leurs costez disposez en Angle-saillants.

FIGURE VII.



Des grands Chans ou Empereurs de Tartarie.

*Davity de
l'Asie pag.
990. &
996.*

LES Tartares ayant autant de mépris pour les Lettres qu'ils ont d'amour pour les armes, ont négligé l'Histoire de leurs Empereurs. Tout ce qu'on en sçait de plus ancien est d'environ l'An de grace 1008. dans laquelle année le grand Cham se nommoit Kaderkhan, ce qui signifie Empereur du Catay : c'est luy qui vint à la teste d'une puissante Armée secourir le Roy de Turkestan nommé Ilechkan, cela arriva l'année 1008. 1009.

*Ambas. des
Holland. à
la Chine par.
2. c. 15. p.
108.*

Xunchius est celuy qui s'empara de la Chine en l'année 1664. Il entreprit cette Conqueste avec un nombre prodigieux d'Hommes, de Chameaux, & de Dromadaires. Il a donné commencement à la famille de Taicinga qui gouverne la Chine.

Nous donnons icy la representation de ce Conquerant prise du Livre d'Estampes que P. Bertrand a fait graver à Paris où l'on trouve les Bustes ou demy-corps de la plûpart des Empereurs & Rois de la Terre. Mais comme il n'a point marqué d'où il a tiré ces desfeins, cela nous donne lieu d'avertir icy que nous n'en sommes point garands, & que nous ne nous en servons que faute d'en avoir de plus certains.

FIGURE VIII.



Du Grand Lama.

*Chine de
Kircher par.
2. c. 4. p.
96. & 99.
Epistola Pa-
tris Grueber.
p. 19.*

N'AYANS pû trouver aucun dessein fidelle d'un des Chams de Tartarie ; & voulant icy suivre l'ordre que nous nous sommes prescrits de représenter toujours un Prince du Pais duquel nous parlons : Nous avons esté obligé de prendre celuy du grand Pontife de la Religion du Royaume de Barantola.

Ce Royaume est gouverné par deux Roys. Le premier qu'on appelle *Deva*, s'employe à faire observer la Justice dans les affaires qui se traittent dans le Royaume, l'autre vit oisivement retiré du monde & libre de tout soin : il est non seulement adoré des Habitans du lieu, comme une divinité ; mais encore des autres Roys de la Tartarie qui luy sont sujets pour la Religion, ils entreprennent volontairement des pelerinages, pour luy aller vendre leurs adorations, comme au Dieu vivant & veritable qu'ils appellent *Lamacongju*, c'est à dire Dieu le Pere, Eternel & Celeste. Il se tient dans un lieu obscur, & secret de son Palais tout couvert d'or, d'argent & de pierreries, éclairé par quantité de lampes, élevé sur un lieu éminent, assis sur un duvet, les pieds appuyés sur des precieux tapis étendus. Les Estrangers se vont prosterner devant luy, la face contre terre, en signe de respect & de veneration, sans qu'il leur soit permis de luy aller baiser les pieds : ils appellent ce Faux Dieu grand *Lama*, c'est à dire grand Prestre ; & encore le *Lama* des *Lamas*, qui signifie Prestre des Prêtres, parce qu'ils se persuadent que toute la Religion provient de luy.

Afin que son éternité ne perisse pas avec sa vie, les *Lamas*, ou petits Sacrificateurs qui sont continuellement avec luy pour le servir, & qui reçoivent ses Oracles & les divulguent aux simples Estrangers, ont le soin après sa mort de chercher dans le Royaume un homme qui luy soit semblable qu'il mettent à la place du défunt, & de cette sorte tout le Royaume ignore la tromperie.

Ils font accroire à tout le monde que le Pere Eternel est ressuscité des Enfers depuis sept cent années, & que depuis ce temps, il a toujours vécu & vivra encore éternellement ; ce qu'ils persuadent si bien à ces Barbares par des illusions diaboliques, qu'il ne leur reste après aucun doute touchant leur créance, ce qui fait qu'il est tellement respecté de tout le Monde, principalement des grands Seigneurs que ceux-là s'estiment bien-heureux qui peuvent obtenir par de riches presens, des excréments du Grand *Lama* qu'ils portent pendus au col dans une boîte d'or, comme un preservatif assuré contre toutes sortes de maux.

FIGURE IX.



Estat de la Tartarie.

*Davity de
l'Asie 981.
Ambas. des
Hollandois
à la Chine
1655. part.
2. ch. 16. p.
110.*

LA vaste estenduë du Pays & l'inégalité du terrain qui est tantost coupé par de hautes montagnes, tantost ouvert & applaný, y rendent les qualitez de l'air fort dissemblables. Il est froid vers les Parties Septentrionales & la terre y est sterile, mais vers les Meridionales il est temperé, & la terre y rapporte beaucoup de grains & quantité de bonne Rubarbe.

En general les Tartares ont la taille haute, & leur maniere d'agir est assez ouverte & sincere. Ils ont fort peu de Loix pour les regler; mais d'eux mesmes ils deferent aux personnes les plus considerables qui ont droit d'exercer la Justice. Leurs habits ordinaires ne sont que de peau de mouton ou de renard, mais les hommes qui tiennent quelque rang, portent de longues vestes de soye ou de coton, qui viennent la plûpart de la Chine & d'autres Pays circonvoisins: Ils ont de larges Ceintures, où ils laissent pendre un mouchoir de chaque côté; ceux qui se plaisent à la guerre, ont quelque fois des bottes qui sont tissuës de soye, mais ordinairement elles sont de peau de cheval, l'usage des esperons leur est inconnu, la chair à demy bouïllie ou à demy rôtie est leur mets ordinaire, celle de cheval ou de chameau est pour eux la plus delicieuse, les bœufs & les vaches y sont tres-rares.

Ceux des parties Septentrionales ne s'attachent ny à l'agriculture ny au trafic, ce qui en bannit les richesses à moins qu'elles ne viennent du pillage qu'ils font continuellement sur leurs voisins, ils ont quelques mines d'or, mais leur grande application est à la conduite de leurs troupeaux de chevres & de brebis, dont le lait est leur breuvage ordinaire. Ils sont naturellement belliqueux à la guerre, ils portent le casque ou du moins une coëffure de peau qui est ronde, & qui leur descend sur le front & sur les oreilles; les armes à feu leur sont inconnuës, mais ils se servent de l'arc. Leurs plus grandes forces consistent en cavalerie, la housse de leurs chevaux étenduë par terre, est le lit ordinaire de leurs Cavaliers: ils portent leurs sabres la pointe tournée devant leurs jambes. Ils vont à la charge avec impetuosité; mais pour attirer l'ennemy, ils font semblant de plier, & lors qu'ils l'ont engagé à les poursuivre en desordre, ils se rallient tout à coup, & ne manquent gueres de les mettre en deroute.

La plûpart vivent dans une indifferance de Religion, & celle qu'on y suit le plus tient de l'idolatrie. Les Peres Jesuïstes qui depuis peu y ont esté en Mission, leur ont trouvé beaucoup d'horreur pour la Religion Mahometane, & y ont enseigné la Chrétienne à quelques-uns.

FIGURE X.



CHAPITRE III.

De l'ancienne Region des Sines , du Royaume , de la Chine , de la Ville de Peking , du Palais du Roy , de la Ville de Nanking , de la Tour de Pourcelaine , des Rois ou Empereurs , des Titres & Ordres Militaires , des Sepultures & de l'Estat de la Chine.

De l'ancienne Region des Sines.



'A Y eu quelque peine à me déterminer si je donnois une Carte de l'Ancienne Region des *Sines*, que l'on nomme à present le Royaume de la *Chine*, comme j'ay fait cy-devant des autres Regions de l'Asie ancienne & moderne. Je sçavois bien que Ptolomée en avoit donné un Plan, mais en le conferant avec celui de la *Chine* du P. Martinius Jesuite qui est estimé le meilleur, j'y trouvois une si grande difference qu'il m'a paru d'abord qu'il estoit impossible de les accorder; enfin je me suis resolu de faire graver le Plan de la Region des *Sines*, tel que Ptolomée nous l'a donné, & on le trouvera du costé de la main gauche de la Planche qui suit, & j'ay fait représenter de l'autre côté le Plan de la *Chine* selon Martinius, en les conferant & lisant avec soin le Ch. 3. du 7. Livre de Ptolomée, j'ay reconnu que les principales erreurs de ce Geographe fameux se pouvoient reduire à celles-cy.

Premierement il fait courir la Coste de ce Pays du Nord au Sud vers l'Oüest, qui devoit tout au contraire aller du Sud vers l'Est, & le Nord-Est comme il est aisé de le voir sur le Plan de Martinius.

En second lieu Ptolomée suppose faussement que cette Coste de la Region des *Sines* se joint avec la Coste Meridionale de l'Afrique, & par ce moyen enferme dans les Terres, toute cette grande partie de l'Ocean Meridional que nous appellons aujourd'huy *la Mer des Indes*.

La troisième erreur & qui est aussi fort considerable, c'est qu'il met les emboucheures des deux grandes rivières de cette Region, environ à quatorze degrez de latitude éloignées l'une de l'autre, quoi qu'elles ne soient pas à trois degrez de difference.

Cela supposé comme estant des choses dont ceux qui ont un peu de connoissance en la Geographie ne peuvent raisonnablement douter : J'ay creu que pour donner quelque position un peu vray-semblable aux Peuples, Villes, &c. de Ptolomée, il falloit en quelque maniere se figurer que son Plan estoit presque tout renversé. Et c'est sur ce pied-là que l'on trouvera les positions sur le Plan de Martinius, & quand on aura bien examiné la chose de près, peut-estre que l'on demeurera d'accord qu'il n'estoit pas aisé de se tirer autrement d'un aussi mauvais pas.

Il reste maintenant à voir quelles sont les Rivieres, & Villes qui sont dans cette Region de la maniere dont nous les avons posées sur le Plan de Martinius, & en suivant toujours nostre ordre.

Elle est bornée au Septentrion par la Region Serique, à l'Orient par la Mer des Sines qui fait partie de l'Ocean Oriental, au Midy & à l'Occident par cette mesme Mer & par la partie de l'Inde qui est au de-là & à l'Orient du Gange.

Ses principales Montagnes sont les *Semanthini*.

Ses principales Rivieres sont celles de *Cottiariis*, de *Senus*, d'*Ambastus* & d'*Aspithra*.

Les Peuples dont nous avons connoissance, sont les *Ichthyophagi Sinae* *Æthiopes*, où il semble que l'on puisse mettre les Villes de *Cattiagara*, de *Cocconagara*, ou *Cocoranagara*, de *Thina* ou *Sinae* qui est la Capitale, & celle de *Saraga* ou *Sagata*.

Les Peuples *Ambastæ* ont vray-semblablement les Villes de *Rhabana*, & de *Bramma*.

Les Peuples *Aspithræ*, ont la Ville d'*Aspithra*.

On peut attribuer aux Peuples *Acadræ* la Ville d'*Acadra* que l'on nomme aussi *Acatbra* & *Achatara*.

Les Peuples *Sematheni* ou *Semanthinæ*, n'ont rien de plus considerable que les Monts *Semanthini*, dont nous avons déjà fait mention.

On ne fera pas surpris que cette Region ait esté peu connue des anciens Auteurs; si l'on fait reflexion que les Grecs & les Romains n'y ont jamais porté la guerre, & que Ptolomée estoit natif d'Alexandrie en Egypte qui est fort éloignée de ce Pays. Ajoûtez à cela que la Navigation n'estoit pas au point de perfection où elle est maintenant, & depuis que l'on a l'usage de la Bouffolle.

FIGURE XI.



Du Royaume de la Chine en general.

SON ancien nom de *Sinarum Regio* est presentement inconnu aux Chinois, ils ont appellé diversément ce Royaume selon que le Gouvernement en a passé dans de differentes familles. Ils luy donnent aujourd'huy le nom de *Chumque*, qui en leur langage signifie *Royaume du milieu*; car ils soustiennent que leur Pays est directement au milieu de la Terre, & se moquent de nos Geographes qui le placent à l'extremité de nôtre Continent.

Du costé du Septentrion elle est bornée de la Tartarie par une longue muraille, à l'Orient & au Midy par l'Ocean Oriental, & à l'Occident par divers Estats: cette longue muraille est haute de quarante-cinq pieds, large de vingt-deux & demy ou environ, avec quantité de Tours qui la flanquent de distance en distance. Elle continuë sans interruption jusque proche de la ville de Hingho, où il y a un petit espace défendu par d'affreuses Montagnes.

Ses principales Rivieres sont *Hoang* ou *Geele*, c'est à dire Riviere Faune, & que d'autres nomment *Caramoran*, & en latin *Croceus*. Les autres Rivieres considerables sont celles de *Kiang*; c'est à dire Riviere Bleuë, & la Riviere de Canton ou Ta, &c.

Ses principaux Lacs sont Piexe, Tai, Poyang, Tungting, &c. On peut diviser la Chine en deux grandes Parties, sçavoir *Catay* & *Mangin*.

Les Tartares appellent *Catay* toute la *Chine*, mais à le prendre plus particulierement, le *Catay* ne comprend que les six Provinces Septentrionales de la Chine qui sont selon le rang qu'ils leur donnent, Peking ou Pecheli avec le Pays de Leaotung, Xansi, Xensi, Xantung, Honan, & Suchuen.

Mangin est le nom que les Tartares donnent à la Partie Meridionale de la Chine, & qui faisoit autresfois un Royaume ou Empire separé, maintenant cette Partie est divisée en neuf Provinces; sçavoir Huquang, Kiangsi, Nanking, Chekiang, Fokien, Quantung, Quangsi, Queicheu, & Junnan.

Mais pour trouver plus aisément sur la Carte la situation de ces Provinces, nous les énoncerons dans la page suivante selon nostre Methode Geographique.

*Ambas. des
Hollandois
à la Chine
part. 1. ch.
8. p. 38. &
par. 2. ch.
50. p. 225.*

*Chine de
Martinius
pag. 35.*

*Chine de
Kircher par.
2. chap. 3.
page 86.*

FIGURE XII.



*De la Chine en particulier.**China Mar-
tini.*

DANS la page precedente nous avons dit que la Chine se divisoit presentement en quinze Provinces, dans celle-cy nous dirons leurs noms, & celuy de leurs Villes principales.

Peking ou Pecheli, a pour Ville principale Peking ou Xuntien, Capitale de tout le Royaume.

Xantung, a pour Ville principale Cinan.

Nanking ou Kiagnan, a pour Ville principale Nanking ou Kiangning. Chekiang, a Hangcheu. Fokien, a Focheu.

Canton ou Quantung, a Canton que l'on nomme aussi Quancheu. Quangsi, a Queilin.

Junnan, a Junnan. Sufiven ou Suchuen, a Chingtu.

Xensi a Sigan.

Xansi, a Taiyven ou Taium. Honan, a Caifung.

Huquang, a Vuchang. Kiangsi, a Nanchang.

Queicheu a Queyang. On donne encore au Royaume de la Chine le Pays de Leaotung, où est la Ville de Leaoyang, & la presqu'Isle de Corea où est la Vile de Pinggan.

Les Chinois ajoûtent le mot de *Fu*, au nom de chaque ville qui a droit de Souveraine justice, & le nom de *Cheu* ou *Ceu*, a chaque Ville ou Cité qui est du second rang, & qui dépend des grandes Villes: de sorte qu'ils disent *Cinan Fu*, *Junnan Fu*, *Fun Ceu*, ainsi du reste: Ils en ont cent vingt-huit du premier ordre, & environ mil trois cens trente & une, distinguées par le mot de *Cheu*.

Dans chaque Province il y a divers Territoires, chaque Territoires a une Ville Capitale qui luy donne son nom, & de laquelle relevent plusieurs *Citez* qui sont des Villes de moindre consideration. Il y a outre cela dans les Provinces frontieres plusieurs Territoires de Villes ou *Citez* Militaires avec quelques Forts, où l'on entretient de bonnes garnisons pour la défense du Pays.

Les Isles voisines de la Chine sont les petites de Cheuxan & de Chanque, près de la Province de Chekiang. Celle de Yhermosa ou de Formosa à qui l'on donne aussi le nom de Zelande, est vers la Coste de la Province de Fokien; celle de Hainan est au Midy de la Province de Quatung, c'est dans cette derniere que mourut Saint François de Xavier en l'an 1552.

*Tavernier
Relation du
Japon p. 9.*

FIGURE XIII.



De la Ville de Peking Capitale de la Chine.

Davit de l'Asie. pag.

649. 773.

Étc.

Ambassade des Holland. à la Chine

part. 1. c.

50. p. 222.

MAR-POL a nommé cette Ville *Panghin*, & Mendoza *Paybin*, elle a presque changé de nom autant de fois que la Couronne de la Chine a passé dans de différentes familles, ce qui est assez ordinaire dans le Pays ; car le plus souvent chaque changement de race Royales y entraîne un changement de noms de Villes, ainsi d'autres familles ont fait porter à Peking les noms de *Ieu*, de *Xangko*, de *Hana*, *Zuangiang*, de *Fanyang*, & quelques autres : la race des Taiminga luy a donné celuy de Peking, qui en langage du Pays signifie une Ville située au Nord.

Elle est la plus considérable de la Chine depuis l'année 1404. que le Roy Tamsungus en fit le lieu de sa résidence pour estre plus en estat de repousser les courses des Tartares que son Ayeul avoit chassés des environs : aussi n'est elle qu'environ à trente lieues de la fameuse muraille qui separe la Chine de la Tartarie.

Son tenoir est ingrat & sterile, mais la bonne Police qu'on y garde & les Canaux qu'on y a faits, y entretiennent l'abondance, & y font subsister commodement un nombre extraordinaire de Noblese, de Magistrats, de Marchands & de Soldats que la Cour y attire.

Cette Ville est d'une si grande estenduë, que sans parler des Fauxbourgs, un homme à cheval peut avec peine la traverser en un jour, depuis une de ses portes, jusqu'à la porte diametralement opposée.

Elle renferme un si grand nombre de Places publiques, de Pagodes, de Palais, d'Arcs de Triomphes, & de monumens Publics que pour la commodité des Estrangers, on s'est avisé d'en donner le détail dans un Livre qu'on leur distribue, comme une adresse propre à les démefler ; mais comme les ruës n'y sont pas pavées, le vent en Esté y excite une poussiere tres-fâcheuse, qui oblige ceux qui ne peuvent avoir un palanquin ou chaire portative à se couvrir le visage d'un linge qui leur descend jusqu'à la ceinture, & leur laisse la commodité de voir sans pouvoir estre reconnus ; durant l'Hyver la bouë y est tres-incommode.

Le Palais du Roy y est magnifique, nous en parlerons dans la page suivante. La Ville a douze portes, l'enceinte des murailles qui regarde le Septentrion est de brique, mais il y a doubles murailles du costé du Midy, celles-là sont fort hautes, soutenuës par des éperons du costé du fossé, & elles sont si épaisses, que douze chevaux peuvent galopper de front sur leur Terre - plain.

FIGURE XIV.

FIGURE XIV.



Du Palais du Roy de la Chine.

*Ambass. des
Hollandois
à la Chine
part. 1. c. 47.
p. 212. 217.
Etc.*

CE Palais est bâti dans la Ville de Peking sur une Ordonnance disposées en façon de Croix, avec quatre portes principales, chacune tournée vers une des quatre principales Parties du Monde.

Son enceinte est vaste & renferme plusieurs Appartemens différens, des Jardins, des Viviers, des Grottes; mais les Estrangers n'ayant pas encore eu la liberté d'en parcourir le détail, nous nous contenterons de donner les principales parties qui sont venuës à leur connoissance.

A. Est la principale Porte du Palais tournée au Midy.


B. Est une avant-cour destinée à la garde de la Cavalerie & de l'Infanterie, qui est commandée pour la garde de la personne de l'Empereur. On ne manque jamais d'y voir dans les jours de parade, quelques Elephans noirs richement ornez.

C. & D. Sont deux grandes Cours qui ont sur leurs aîles des Palais superbes pour les principaux Officiers de l'Empire.

E. Est la Cour principale où sont les appartemens de son épouse ou principale Femme, de ses Eunuques & ceux de ses Maistresses, dont le nombre monte jusqu'à prés de cinq mille: Cette Cour est pavée de grosses pierres quarrées, c'est-là où est élevé le Thrône Imperial que nous avons representé dans le rideau pratiqué dans la Partie superieure de cette Planche.

La magnificence de ce Palais est si grande & tellement diversifiée, que l'Autheur de l'Ambassade des Hollandois à la Chine en l'année 1655. marque une impossibilité de la décrire, & assure que tout ce qu'il y a de beau & de rare dans la Chine, où tout ce que les Estrangers y apportent de curieux & d'excellent, se trouve ramassé dans ce Palais: De sorte qu'on y trouve un racourcy de ce que les plus celebres nations de l'Univers ont de singulier.

FIGURE XV.



De la Ville de Nanking.

Ambass. des
Hollandois à
la Chine
part. 1. ch.
24. p. 130.

Nanking en langue Chinoise signifie Ville Meridionale. Elle a esté le Siege de la Monarchie jusqu'au temps du Roy *Yunio* qui le transfera à *Peking*, laissant le Gouvernement de *Nanking* à un Viceroy qui faisoit son sejour dans le Superbe Palais, dont les premiers Roys avoient embelly cette Ville. Elle a esté bastie par *Quejus* Roy du Pays. Mais depuis ce Fondateur elle a changé plusieurs fois de nom, jusqu'à ce que les Tartares après leurs conquestes luy ont rendu celuy de *Nanking*. Elle est la Capitale de la Province de mesme nom; elle est scituée dans un terroir tres-fertile, & coupé par une infinité de Canaux qu'ils ont tirez du Fleuve Kiang, & qui ont presque tous assez de fonds pour la Navigation des Vaisseaux mediocres.

Il y a dans cette Ville quantité de Ponts élevez sur des Canaux, & bastis de grosses pierres qui sont taillées fort delicatement. *Nanking* ne cede à pas une Ville de la Chine en grandeur, en nombre d'Habitans, en somptuosité de Temples, & en magnificence d'Edifices publics. Ses Ruës principales sont tirées en ligne droite à chacune de leurs extremitez: elles ont des portes qui ferment la nuit pour empêcher les desordres des insolens. Les Maisons des Riches Marchands sont fort bien basties; elles ont plusieurs estages & de tres-belles boutiques, où l'on trouve les plus riches & les plus belles marchandises de l'Orient: On y compte plus d'un million de personnes, sans comprendre une Garnison de quarante mille Hommes, que les Tartares y entretiennent sous les ordres du Lieutenant General des Provinces Meridionales qui y fait sa residence, les murailles de la Ville ont de circuit sept milles d'Italie qui reviennent presque à cinq lieues de France. Elles ont treize portes au delà des Faux-bourgs qui sont d'une étenduë extraordinaire. Il y a encore une muraille qui n'est pourtant pas continuée tout à l'entour: elle regne seulement aux endroits où le terrain est naturellement commandé & accessible.

Son Palais estoit autrefois si magnifique qu'il faisoit l'admiration de tout le Monde; il avoit plus d'une lieue de circuit. Aujourd'huy il n'est presque plus qu'une masse de ruines: les Tartares qui ont beaucoup plus épargné *Nanking* que les autres Villes de la Chine, ont jetté leur fureur sur la somptuosité de ce Palais.

FIGURE XVI.



De la Tour de Porcelaine.

*Ambas. des
Hollandois à
la Chine
part. 1. c. 34.
p. 138.*

AUX environs de la Ville de *Nanking* on trouve une grande plaine qui est remarquable par quantité de superbes Edifices ; Sur tout on y voit une Tour de Porcelaine qui ne se distingue pas seulement du reste , mais qui efface les plus rares ouvrages de nos Anciens & de nos Modernes par sa propreté , par l'éclat de son émail , & par la beauté de sa construction.

Elle a neuf estages qui ont chacun leur voûte , & chacun une galerie en dehors , dont les appuis ou garde-foux sont disposés avec tant de Symmetrie , que nos plus fameux Architectes en admireroient le travail & la construction. A costé des fenestres , il y a de petites ouvertures quarrées qui sont treillissées avec de gros barreaux d'un fer blanc.

Le corps du Bastiment compris entre chaque Galerie est uny & plombé par dehors , le jaune , le rouge , & le vert y brillent avec une variété si agreable & si bien entenduë , qu'on diroit que la Tour n'est composée que d'or , de rubis & d'emeraudes , toutes les pieces de Porcelaine sont si bien assemblées , l'une à costé de l'autre , qu'il est difficile d'en discerner la liaison.

Les Toits & les Galerics dont j'ay parlé sont de couleur verte , & poussent en faillie des Soliveaux dorez , ou pendent quantité de petites cloches de cuivre doré qui sonnent au gré du vent , & qui ont un son fort agreable.

On monte par cent quatre-vingt-quatre degrez au sommet de cette Tour , dont la pointe porte une pomme-de-pin qui est d'or massif , à ce que disent les Chinois. De son sommet on découvre non seulement la Ville & les Faux-bourg de *Nanking* , mais encore toutes les Campagnes qu'arrose la Riviere de *Kiang*. Les Chinois dirent aux Hollandois qui la virent l'année 1655. qu'il y avoit sept cent années que cette Tour avoit esté bastie par l'ordre des Tartares , qui en ce temps-là avoient envahy & pillé la Chine : D'où vient que les Tartares de ce temps-cy l'ont épargnée pendant les desordres de cette derniere Conqueste , n'ayant pas voulu ruiner un chef d'œuvre que leurs Ancêtres ont fait bastir comme un trophée de leurs victoires.

FIGURE XVII.



Des Roys ou Empereurs de la Chine.

*Ambas. des
Hollandois à
la Chine
part. 2. ch.
15. page 104.
p. 120.*

L'HISTOIRE des Rois de la Chine est fort obscure; cette confusion se peut attribuer à la vaste estenduë de ce Royaume qui a veu naistre des Historiens en différentes Provinces, sous des Roys ou des Tyrans cantonnez en mesme temps, en divers endroits: de sorte que chaque Escrivain a reconnu son Prince particulier pour le veritable Possesseur de la Monarchie, & a supprimé la memoire du Concurrent.

*Darvity de
l'Asie page
818.*

Quelques-uns de leurs Historiens disent que le premier de leurs Roys appellé *Paoneus* fut tiré du Caos, lors que la Masse premiere fut developpée par l'Auther de la nature. D'autres donnent le nom de *Vitey* au Fondateur de la Monarchie, & disent qu'il inventa l'Art de faire des Habits & des Bastimens, qu'il divisa les Terres en Provinces, & distribua les diverses habitations des Hommes en Villes, Bourgades, Villages, & Châteaux; Ils le reconnoissent aussi pour leur Legislatteur, & disent qu'il estoit d'une taille si excessive, qu'elle répondoit après de cinq aines de nos mesures. Ils ajoutent qu'il a vecu cent années, & qu'il a eu vingt-cinq enfans de quatre femmes: Ils disent qu'il y a eu pendant 2257 années, le nombre de cent seize Roys de sa lignée, qui finit en la personne de *Tuintzon*; qui fut égorgé avec tous les Princes de son sang. Ainsi le septre passa dans les mains d'une autre famille: Cette premiere revolution fut d'un exemple funeste; car elle a esté suivie de beaucoup d'autres, mais principalement en l'année 1644. un Chinois nommé *Licungs* se revolta contre l'Empereur *Tfunchin*, defit plusieurs de ses Generaux, & surprit la Ville de Peking Capitale de Chine. L'Empereur de peur de tomber entre les mains des Rebelles, se sauva dans les Jardins du Palais, & se voyant poursuiivy, se pendit à un Arbre, & fut le dernier Empereur de la Famille de *Thamin*. Quelque temps auparavant il avoit envoyé une Armée considerable contre les Tartares, qui avoient fait quelques courses dans la Chine. *Uzangué* qui la commandoit, ayant appris la revolte de *Licungs*, la prise de Peking & la mort de l'Empereur, envoya prier les Tartares de le venir joindre pour marcher ensemble contre les Rebelles. *Tfunté Roy* des Tartares accepta la proposition d'*Uzangué*, & le vint trouver avec quatre-vingt mille Chevaux, qui furent suivis de plus de deux cent mille hommes. Des que les Tartares se virent les plus forts, ils obligerent *Uzangué* & ses Troupes à se faire raser à la maniere des Tartares, & marcherent droit à la Ville de Peking, que Li-

*Ambas. des
Hollandois à
la Chine
partie 2. c.
17.*

FIGURE XVIII.



cungus avoit abandonnée après en avoir enlevé tous les Tresors des Empereurs de la Chine. Tsumté Roy des Tartares mourut en chemin , & ne laissa qu'un fils âgé de six ans. Les Tartares le reconnurent pour leur Roy, & après l'avoir fait couronner second Empereur de la Chine, sous le nom de *Xunchi* : ils poursuivirent leur entreprise sous la conduite d'Amavan son Oncle & son Tuteur. Ils firent en sept ans la Conqueste de presque tout l'Empire, & desirerent plusieurs Princes de la Maison Royale, qui avoient esté couronnez en différentes Provinces : Cet Empereur *Xunchi* mourut le 6. Février 1661. & eut pour Successeur son Fils qui étoit le plus jeune & âgé seulement de huit ans. Il ordonna en mourant que la Mere & la Grand' Mere du jeune Prince auroient soin de son éducation, jusqu'à ce qu'il fust Majeur ; & que l'Estat seroit gouverné par quatre Mandarins ou Grands Seigneurs Tartares. Il s'appelloit pour lors *Hœi*, mais depuis qu'il est monté sur le Trône, il s'est fait nommer *Yunchi*. Nous en donnons icy une figure. Il a regné paisiblement jusqu'au commencement de l'année 1674. qu'Uzangué se révolta : cet Uzangué est le mesme qui trente ans auparavant, fit entrer les Tartares dans la Chine ; il s'en estoit repenty en voyant la desolation de son Pays, & n'avoit accepté qu'avec peine le Titre de Viceroy de Quangsi, toujours resolu de chercher l'occasion de secouer le joug. Enfin en 1674. il laissa croistre ses cheveux à la Chinoise, & se declara contre les Tartares : Il se rendit Maistre en peu de temps de quatre grandes Provinces, du costé de l'Occident, & attira à son party le Viceroy de Fokien, dont les terres sont sur le bord de la Mer du costé de l'Orient. Le Viceroy de Canton qui commande dans la Partie la plus Meridionale de la Chine, se joignit à eux au commencement de l'année 1676. & il y avoit apparence qu'avec de si grandes forces, ils seroient en estat de chasser les Tartares ; mais ils ne peurent s'accorder, chacun ne songeant qu'à augmenter son Estat, sans songer à la cause commune. Le Viceroy de Fokien fut le premier qui fit sa Paix avec l'Empereur Yunchi : & le Viceroy de Canton qui n'avoit pris le party d'Uzangué que pour conserver son Pays & ses Tresors, suivit bien-tost l'Exemple du Viceroy de Fokien. Il fit assembler tous les grands Seigneurs de son Gouvernement : & dans un festin qu'il leur fit au mois de Février de l'année 1677. il se fit couper les cheveux sans leur dire autre chose, & s'habilla à la Tartare : de sorte qu'Uzangué se voyant abandonné par ses Alliez, n'est plus que sur la deffensive, quoy qu'il soit Maistre des Provinces de Quangsi & de Huquan, où les Chinois conservent encore quelque resté de leur premiere grandeur.

Epist. Crue-
beripag. 19.
§. 22. dans
le Tome 4.
des voyages
de Thevenot
in Folio.

FIGURE XIX.



ROY TARTARE DE LA CHINE

*Du Blazon, & des Ordres de Chevaleries des
Rois de la Chine.*

Epistol. part. Grueberi p. 20. dans le Tome 4. des Voyages de Thervenot in Folio.

LES ROYS de la Chine ont pour Blazon deux Dragons. Les Anciens ROYS de la Chine avoient une espece de Couronne, maintenant les ROYS Tartares qui y commandent, ont pour marque Royale une maniere de bonnet entouré d'un cercle d'yvoire ; ce bonnet est terminé en pointe par une espece de tour d'or, au sommet de laquelle il y a plusieurs perles, entre lesquelles il y en a une de la grosseur d'un œuf de pigeon. Ces perles sont la seule marque de la Royauté, aucun des ROYS de la Chine, quelques absolus qu'ils puissent estre, n'en osant porter à leurs Bonnets, comme on l'a représenté à la figure de la page precedente.

F. Anselme du Palais d'honneur touchant les ordres de Chevaleries ch. 57. page 206.

Les ROYS de la Chine choisissent parmy leurs Sujets, ceux qui sont les plus Doctes, appelez *Loitias*, & les poussent aux dignitez, de degré en degré : Ces ROYS sont Chevaliers ceux qui ont le gouvernement & l'Administration de leurs Provinces, les nommans *Mandarins*, qui veut dire Chevaliers du Seigneur.

La Marque de cette dignité est un bonnet pointu de soye rouge, rebrassé d'Hermines ou de Marthes, auquel est attaché une Estoille d'or de six rais : de la pointe de ce bonnet sort une ombelle de soye cramoisie, brochée d'or & d'argent, descendant dessus les épaules, & à la pointe il y a une grosse houppe d'or. Ces *Mandarins* sont revestus d'une Soutanne de soye bordée par le bas d'or & d'argent, qui est ceinte d'une ceinture dorée, enrichie de pierres-precieuses ; & pour chaussure, ils portent des Brodequins d'or.

Aprés que le Roy a fait *Mandarins* ces *Loitias*, il leur donne d'ordinaire le Gouvernement de quelque Province de son Estat hors du Pays de leur naissance, où ils ont un fort beau Palais. Dans la principale Salle de ce Palais & dans un lieu fort élevé est l'effigie du Roy, devant laquelle le Mandarin se met à genoux, en faisant une profonde reverence avant que de s'asseoir sur le Siege de Justice, & de commencer aucune affaire de consequence. Tout le Peuple leur porte un tel respect & honneur qu'il ne leur parlent jamais qu'à genoux, ou par Requestes ; & lorsque quelques-uns de ces Mandarins passe par les ruës, tout le monde se tire à l'écart afin de luy faire place.

FIGURE XX.



*De la Sepulture des Roys de la Chine & de celle
des Particuliers.*

*Ambas. des
Holland. à
la Chine
part. 1. c. 34.
page 135. &
ch. 5. p. 43.*

AVANT que les Tartares eussent envahy la Chine, la plûpart des Roys estoient inhumez dans une petite Montagne auprès de la Ville de Nanking.


La Montagne estoit environnée d'un Bois planté de pins, & s'élevoit au milieu d'une grande Plaine appelée *Paolinxi* du nom d'une Pagode ou Temple fameux qui y est basti. Quelques Tartares s'étant imaginé que parmy les corps ces Roys ils trouveroient des trésors cachez, ont tellement remué des terres de cette Montagne qu'elle est presque toute applanie; mais leur recherche a esté vaine, & n'a fery qu'à les faire passer pour impies & pour execrables: on voit encore subsister dans la Plaine quantité de Temples & de Tours, dont l'Architecture a ses delicatesses, & ses proportions qui ne cedent point à ce que l'on dit de nos ouvrages les plus achevez; mais la Pagode de *Paolinxi* est la plus magnifique. Elle est élevée sur une éminence, & bastie de pierres quarrées: on y monte par quatre escaliers de marbre qui conduisent à quatre portes tournées chacune vers une des quatre principales parties du Ciel. La structure du Temple est composée de cinq Nefs qui ont chacune de chaque costé deux rangs de Colomnes d'un marbre tres-poly, & si grosses qu'à peine deux hommes en peuvent embrasser une. Elles ont 24. coudées de hauteur, & portent d'autres colonnes qui sont de bois, & qui soutiennent la voute de l'edifice, dont le lambris est superbe. Au milieu du Temple on voit deux Trônes enrichis de pierreries & de perles. Un est destiné pour la divinité invisible qu'on y adore, & l'autre pour le Roy qui luy vient offrir des Sacrifices: On compte plus de deux mille Idoles dans ce Temple, ses portes sont couvertes de lames dorées, & ciselées en façon de laurier. La principale avenue du Temple est formée par un chemin large & commode qui conduit à la Montagne des Sepulchres des Roys.

Les Chinois ont accoutumé de laver les corps de leurs morts, & de les revestir d'habits riches & parfumés.

Les gens de qualité placent les leurs dans des chaires garnies de da-

mas

FIGURE XXI.



mas blanc , & tous les parens du mort viennent chacun selon leur rang s'agenouïller devant luy en faisant de profondes reverences avec un air fort triste , & une contenance extremement abbatuë. Cette Ceremonie estant faite , on l'enferme dans un Cercueil fait de quelque bois de senteur , & on le pose sur une table au milieu d'une sale fort richement parée , couvrant la bierre d'un drap blanc qui va jusque contre terre : ils posent dessus l'Efigie du mort , & chacun y va faire de profondes soumissions.

On dresse dans l'antichambre la plus proche une table couverte de chandelles ardantes , de pain & de toutes sortes de viandes , de confitures & de fruits qui sont employez pour la nourriture des Sacrificateurs , qui par l'espace de quinze jours chantent des Hymnes , & font des Sacrifices en brûlans quantités d'encens & de papiers peints , en criant à gorge deployée vers le Ciel qu'ils conjurent de recevoir dans son sein l'ame du défunt.

Le terme de quinze jours estant expiré , quarante ou cinquante personnes portent le cercueil hors la ville sous un Dais de velou par-fumé de mille figures avec beaucoup d'ordre & une tres-grande magnificence. Tous les parens , alliez , & amis du défunt s'y trouvent avec leurs femmes voilées , mesme un grand nombre de Prestres y chantent les loüanges du défunt.

Lors qu'ils sont arrivez au lieu du Sepulchre pour honorer le mort , ils brûlent quantité de pieces de draps de soye , & plusieurs papiers où sont representez plusieurs femmes esclaves , Elephans & Chevaux , mesme de l'or , de l'argent & autres commodités , dont le mort , disent-ils , jouïra en l'autre Monde. Dés que le Sepulchre est ouvert , on l'entoure de quantité de tables qu'on charge de toutes sortes de viandes & breuvages , dont chacun prend sa refection ; & après qu'ils croient que le défunt s'en est aussi rassasié , les restes sont jettées dans le Sepulchre , avec des draps de soye & plusieurs autres choses , pour servir au mort durant son voyage de l'autre Monde.

Le Sepulchre estant fermé , on dresse sur quelques Colonnes l'Efigie du défunt avec les Eloges de sa vie.

Les Chinois n'épargnent rien pour l'ornement de leurs Sepulchres , & choisissent d'ordinaire des lieux hors des Villes dans des Montagnes , ou autres elevations qu'ils enrichissent de portes & d'escaliers : ils ont toujours le soin de pratiquer dans ces Tombeaux une petite Chapelle , où ils posent le Cercueil du défunt avec son Efigie.

FIGURE XXII



Estat de la Chine.

*Mendoza l.
1. c. 2. & 3.*

COMME la Chine est vaste, les qualitez de l'Air changent selon que ces Provinces sont diversement situées au respect du Ciel, dans la Partie Septentrionale, l'Air est plus froid & les terres moins fertiles que dans le milieu du Royaume où la temperature est agreable, & les Campagnes secondes en grains & en fruits: Mais il n'y a rien de si abondant ny de si delicieux que les Parties Meridionales; il n'y a point de saison de l'année que l'on n'y voye des fleurs & des fruit qui ont une beauté & un goust admirable, particulièrement les Figues, les Oranges, & les Citrons.

*Ambas. des
Hollandois à
la Chine
part. 2. ch.
17. page 122
& l'nsco
ch. 24. &
Herrera dās
la descrip-
tion de l'
Chine h. II.
page 134*

Les Chinois ont le teint different, ils sont blancs vers le Septentrion, & bazannez vers le Midy; mais ils ont tous la taille grande, les yeux petits, & le nez plat & court, ils laissent croistre leurs cheveux fort longs, tant hommes que femmes. Il n'y a que ceux qui obeissent aux Tartares, qui pour leur complaire se razent la teste, à la reserve d'une tresse de cheveux qu'ils laissent pendre par derriere. Pour la moustache ils la portent tous fort longue. Ils sont grands parleurs, aiment les belles Lettres & s'appliquent fort à l'Astrologie; ils sont voluptueux, aiment les Femmes, la Danse & la Musique: ils ont mesme des Comediens, qui representent des pieces fort agreables & enjouiées.

La Loy du Pays oblige chaque Chinois à suivre la profession de son Pere, & il n'oseroit changer que par la permission des Mandarins: D'où vient que les Arts y sont florissans, il leur est rigoureusement défendu de sortir du Pays, & de voyager sans un ordre exprés du Roy. Ils ont des Hôpitaux tres-richement fondez pour la subsistance des pauvres, dont il y en a quelques-uns de fort importants qui se font des playes sanglantes, & se servent de quantité d'artifices pour surprendre la pieté des passans.

*La mesme
Ambassade
ch. 8. p. 59*

En general la nation est timide, & devient insolente par le grand nombre, ou par le bon succez: ils portent leurs sabres comme les Tartares, la poignée tournée vers le dos, & la pointe sur le devant des jambes; la plupart de leurs Villes sont fortifiées d'une bonne muraille, dont le Parapet est percé par quantité de Creneaux, qu'ils défendent ordinairement à coups de fleches & d'artillerie qu'ils disent y estre en usage parmy eux d'un temps immemorial.

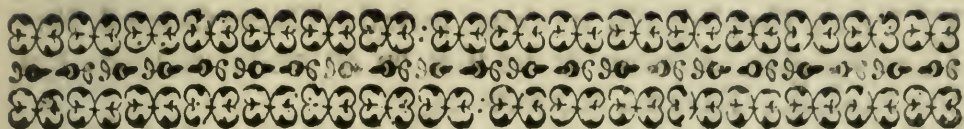
L'Idolatrie y est au souverain degré.

Le Royaume y est hereditaire.

FIGURE XXIII.







CHAPITRE IV.

*Des Isles du Japon , de la Ville de Miaco ,
du Temple de Daibuth , du Palais du Dairo ,
de la Ville d'Iedo , du Temple d'Amida , du
Palais Imperial d'Iedo , des Roys & de
l'Estat du Japon.*



Es Isles nous furent découvertes l'année 1542. Louïs de Souze estant Lieutenant General dans les Indes pour le Roy de Portugal : on croit que les Anciens ont connu la plus grande sous le nom de *Fabadij* , & que les petites qui sont aux environs , sont les Isles des Satyres *Satyrorum insulae* , dont Ptolemée fait mention. L'on assure mesme que ces Isles ont autrefois porté le nom d'*Argentieres* , à cause de la grande quantité d'argent qui s'y trouve ; ce qui reviendroit assez bien à l'opinion de Ptolemée qui place dans cette Isle *Fabadij*. La Ville qu'il appelle *Argentea Metropolis* , & qui remarque que cette Isle a plusieurs mines d'or , & qu'elle est tres-fertile en grains.

*Antoine
Magin de
l'Histoire
universelle
des Indes.
liv. 2. p. 50.
& 52.*

*Ptolemei
Geograp. lib.
7. c. 2. Asie
de Davity
p. 825.*

Des Isles du Japon.

*Ambassades
des Hollan-
dois au Ja-
pon.*

ELLES sont baignées de toutes parts de l'Océan Oriental. Parmi le grand nombre de ces Isles on en considère trois, qui sont Nippon, Xicoco, & Ximo.

Celle de Nippon qui est fort Montagneuse est appelée par Marc-Paul *Zipangri*. Et c'est elle que vulgairement on nomme *Japon* en Europe; elle est si vaste qu'on y contoit autrefois cinquante-quatre Royaumes, réduits présentement en cinq grandes Provinces, qui sont Ochio, Quanto, Jetsegen, Jetsen, & Jamaysoit.

La Province d'Ochio a pour Ville Capitale *Yendo*, ou *Fedo*, c'est la résidence de l'Empereur du Japon, & nous en parlerons cy-après.

Quanto a pour Ville principale *Micava*.

Jetsegen a *Finda*.

Jetsen a *Miaco* ou *Meaco*. Elle a été autrefois la Capitale de tout l'Empire du Japon, maintenant elle sert de résidence au *Dairo* ou grand Pontife de leur Loy. Nous en donnerons un discours particulier.

Jamaysoit a la Ville de *Nangato*.

Les Isles voisines de Nippon sur la Côte Septentrionale sont Tondoxima, Sando, & Oqui, & sur la Côte Orientale sont Maicuxima, Toy, & Ynoxima.

L'Isle de *Xicoco*, ou de *Xikoko*, qui est une des trois grandes Isles se nomme encore *Tokesi* & *Tonsa*. Elle a trois Villes principales qui sont Ava, Xikoko, & Tosa: celle de Xikoko est la Capitale.

L'Isle de *Ximo* qui est encore une des grandes Isles se nomme aussi *Saycok* & *Bungo*. Elle contient plusieurs Villes considérables, à sçavoir Fingen ou Fisen, Bungo, Vasumi ou Ofumi & Nangasacqui: Cette dernière qui est sur la Côte Occidentale de l'Isle en est la Capitale, ses jardinages & les agréables campagnes qui sont sur ses avenues contribuent à y attirer beaucoup d'Habitans: de sorte qu'elle est la mieux peuplée du Japon, & les autres Peuples de ces Isles y sont reçus avec une douceur qu'on ne trouve pas ailleurs, pourveu qu'ils ne soient point Catholiques.

Les Isles voisines de Ximo sont en grand nombre, mais la plus considérable est celle de *Chungo*, que l'on nomme aussi *Tanegaxima*, la plupart des autres sont peu considérables.

FIGURE XXIV.



De la Ville de Miaco.

*Ambassade
des Hollan-
dois au Ja-
pon part. 1.
page 70. 72.
119. & 219.
part. 2. p.
2. & 134.*

Les Japonois nomment aussi cette Ville *Cabucoma*. Elle estoit la Capitale du Japon, lorsque le Dairo en estoit Empereur, mais depuis qu'il en a esté dépoüillé, & que l'Empereur a choisi la Ville d'*Yedo*, pour son séjour, elle n'est plus si considerable, quoy qu'elle contienne encore plus de cent mille Maisons, la plûpart bâties de charpenterie pour estre moins ébranlées par les tremblemens de Terre, qui y font tres-frequens.

Cette Ville est couverte du costé de l'Occident par les Montagnes de *Dubojamma* : elle est divisée par une petite Riviere en deux parties, l'une haute & l'autre basse, mais fort inegales.

C'est dans la haute Partie où le Dairo fait son séjour dans un magnifique Palais, dont nous parlerons dans les pages suivantes : Cette partie de Miaco contient un tres-grand nombre d'Edifices tres-superbes; les maisons des Bourgeois qui n'ont qu'une étage de haut, sont la plûpart fort riches, ils y font autant d'appartemens & si grands, qu'ils veulent par le moyen de certaines cloisons de bois qui se demontent & se rassemblent fort ingenieusement. A costé gauche & contre le Palais du Dairo, on voit une admirable Tour de plaisance fort haute qui est couverte de lames dorées, qui rendent un grand éclat aux rayons du Soleil. Un peu plus bas on voit la muraille que fit bastir l'Empereur *Dayfusama* quand il agrandit Miaco : Entre plusieurs magnifiques Temples qui se rencontrent dans cette Partie, celui de *Daibuth* qui est de figure quarrée, y est superbe, & extraordinairement élevé. Proche de la porte de cette Ville qui va à *Fonda*, est le Bureau de la Doüane où se levent pour l'Empereur les Droits d'entrées & de sortie sur toutes sortes de Marchandises. A côté gauche de ce Bureau y a un Temple dont le comble se termine par trois pointes. Il y dedans 365. Idoles : proche le Palais de l'Ecuyer de l'Empereur est une Tour pour le Guet. Il y a jour & nuit 2000. Soldats de garde; au bout de cette Partie vers l'Orient est le logement de la Cavalerie, où dans la Cour on peut ranger 40000. mille Hommes en ordre de Bataille. La basse Partie de Miaco est jointe à la haute, par un Pont qui est défendu par deux Tours : Cette basse Partie s'étend vers un hâteau nommé *Futziimi*. Les maisons y sont extrêmement serrées & d'une mesme symetrie; sur le penchant d'une Montagne est le Palais de l'Empereur *Taicosama*, que ce Monarque fit bâtir en l'année 1586.

FIGURE XXV.



Du Palais du Dairo.

*Ambassades
des Hollan-
dois au Ta-
pon premiere
part. p. 73.
120. 121.*

CE Palais qui est dans la haute Partie de la Ville de *Miaco* est admirable en toute maniere : On y entre par un grand portail dont l'extremité de la couverture est garnie de petites boules dorées ; ce portail est au milieu d'une fort belle galerie & de huit chambres de mesme structure. Le plat-fond represente un Ciel tel qu'il paroît aux plus beaux jours : On voit par les fenestres de la galerie quantité de statuës couvertes du plus beau vernis du Pays, & une banierie où sont les armes du *Dayro* en broderie d'or & d'argent.

Aux deux bouts de la Cour sont des Palais somptueux qui servent d'appartemens aux femmes ; chaque Palais a sa cuisine , où sont plusieurs chambres de plein pied ; derriere ces cuisines , il y a un fort beau jardin , dont les murailles sont fortifiées à certaines distances, de belles Tours toutes habitées. Au milieu du Jardin est un Palais en forme de Tour quarrée & fort élevée qui donne au reste un lustre tout particulier. Il n'y a que des Arbres rares , des simples , & de tres-belles fleurs.

C'est au milieu de tant de beautez qu'on voit le Palais du *Dairo*. Ce bâtiment est fort exhaussé , & a une muraille à part , où l'on voit d'espace en espace de fort belles Statuës. On y monte par un escalier de quinze marches de bronze fort large. Aux deux costez sont des Corps de garde , dont la couverture fait un cul de lampe , & presque tout doré ; le tout est bordé à l'ordinaire de pommettes dorées. Aux deux bouts du perron , il y a deux jardins entourez de belles murailles : aux quatre coins desquelles sont bâtis quatre Pavillons , dont la figure est octogone , & la couverture comme une coquille. On trouve au haut de ce perron la principale entrée , où se voyent huit grosses colonnes émaillées , ayant leurs chapiteaux approchant de l'ordre Corinthien , & leur baze d'une pierre toute semblable au marbre blanc. La face de ce bâtiment est plus exhaussée que le reste , & quelque part que l'on regarde on voit des raretez , que les yeux ont peine à quitter. Toute la sculpture est de blanc poly sur des fonds d'or mat ; ce qui répand une douceur toute particuliere : Les volets & les embrasures des croisées qui sont en grand nombre,

FIGURE XXVI.



nombre, ont le mesme ornement. Le pavé est de pierres si bien liées & si polies qu'on le prendroit pour une glace de miroir : ensuite on passe dans l'avant-court pavée de marbre blanc & noir. De cette cour on entre dans une autre , d'où paroît la face du bâtiment à découvert. Des deux côtez sont des Pilastres approchans de l'ordre Corinthien , qui soutiennent une architecture , frise , & corniche de mesme ordre. Il y a dans les intervalles des figures de marbre sur des pieds d'estaux , & des marches de mesme matiere. De chacun des Angles du Salon , il s'éleve un imposte qui couronne la face dont on a parlé , & qui soutient un balustre en rond qui regne tout au tour du Salon.

Le second étage est soutenu de seize colonnes , où il y a cinq grands balcons tous percez de doubles croisées , les premières desquelles sont à demy-bouchées de la couverture qui avance , sur les quatre coins où sont couchez quatre dragons volans , d'or bruny. Le milieu du troisiéme estage est percé d'une croisée un peu moins large qu'elle n'est longue : aux deux costez elles sont doubles & différentes de celle-cy , en ce qu'elles sont en arcades ; le milieu du Chateau est fait en dôme qui s'éleve à perte de vûë. Au haut il y a une bordure fort large & crenelée , & sur le sommet une Pyramide de boutons faits au tour. A droit & à gauche sont des Galeries appuyées sur dix grosses colonnes toutes couvertes de lames d'or ; ce qui avance de la couverture sur le premier rang des croisées, est aussi de pur or.

Derrière les galeries sont les salles basses que le *Dayro* habite la plûpart du temps : C'est quelque chose de si admirable, qu'il est mal aisé de les décrire. Au lieu des vitres, il y a aux croisées une toille de foye si fine & si unie , qu'on la prendroit pour une couche de crystal. Le pavé est de marbre noir , gris, blanc , & couvert des plus belles nattes qui se fassent au Japon.

Les sales hautes sont à peu près de mesme structure, excepté que la couverture ne descend pas si bas qu'on ne voye toutes entieres les croisées les plus élevées.

La sainteté que les Japonnois attribuent à leur *Dairo* est si grande, qu'il ne faut pas que ses pieds touchent la terre, que le Soleil donne sur sa teste , qu'il soit jamais decouvert à l'air, qu'on luy coupe ny les cheveux ny la barbe , ny les ongles. Les viandes qui sont portées sur sa table , doivent toujourns avoir esté apprestées dans de nouveaux pots , & mises dans de nouveaux plats.

Lorsque ce Prince sort , c'est toujourns dans une Litiere faite à

peu près comme nos Carosses , & les colonnes en sont d'or massif. Le dehors de l'imperiale est enrichy de figures de toutes sortes ; au milieu desquelles s'éleve une pointe de cinq ou six boutons aussi d'or massif : Elle est toute entourée d'une étoffe de soye si fine, que le *Dairo* peut voir tout le monde sans estre veu. Ce Prince est porté dans sa Littiere par quatorze Gentilhommes des plus qualifiez & des plus lestes de sa Cour : Outre ses gardes, il y a toujours une infinité de personnes qui ne le quittent point ; il est précédé de ses Soldats , & suivy d'un Carosse tiré par deux chevaux dont les houffes sont toutes semées de perles & de diamans. Deux Gentilshommes en tiennent les rênes pendant que des deux autres qui marchent toujours à côté , l'un remuë sans cesse un éventail , & l'autre porte un parassol. Ce beau Carosse est pour la Femme du *Dayro* & pour des Concubines , une file de belles Caleches aussi tirées par des chevaux suivent ce magnifique Carosse. Ces Caleches sont entourées d'une certaine étoffe ; au travers de laquelle les Dames voyent sans estre veuës ; quantité de Dames & de Courtisans l'accompagnent de tous costez , & font une espece de triomphe.



Du Temple de Daibuth.

*Ambassade
des Hollan-
dois au Ja-
pon partie I.
pages 74.
206.*


CE Temple à qui les Japonois donnent aussi le nom de *Day^s both*, est le principal de la Ville de Miaco, & un des plus grands & un des plus beaux du Japon: il est de figure quarrée, & extraordinairement élevé par trois étages qui le font distinguer par dessus tous ceux de cette grande Ville.

La premiere porte est gardée par deux figures effroyables armées de javelots, dont ils semblent se menacer l'un l'autre. Delà on passe dans la Cour, au tour de laquelle regne une Galerie soutenüe de piliers de pierre, au haut desquels sont enchassées des boëtes transparentes, d'où rejalt certain éclat dont on est ébloüi.

La seconde porte est ornée de deux Lyons de pierre, au milieu desquels il faut passer pour entrer dans le Temple. Le premier objet qui se presente est une statuë, qui bien qu'assise les jambes en croix touche néanmoins à la voute. La matiere dont elle est faite, est un certain bois couvert de plâtre & garny par dessus de cuivre doré à l'épreuve, à ce que disent les Bonzes, de toutes sortes d'accidens. Ses cheveux sont d'un noir crepu à la maniere des Maures, & ses mains seules sont plus grandes que n'est un homme de mediocre taille: encore sont elles petites à proportion du reste du corps. Cette figure ressemble à une femme toute environnée de rayons, entre lesquels sont representés quantité de petites figures brillantes. Et un peu plus bas & des deux costez, elle est accompagnée de quantité d'idoles qui ont leurs testes environnées de rayons.

L'Autel de la Statuë est un peu élevé de terre entouré de lampes toujours ardentes, & de quantité de Pelerins qui vont incessamment y faire leurs prieres & leurs offrandes. La devotion de ce Peuple est telle qu'il prie d'ordinaire prosterné, & le visage contre terre, ou dans une posture aussi humiliée que la genuflection.

FIGURE XXVII.



De la Ville d'Iedo.

*Ambas. des
Hollandois
au Japon
part. 1. pag.
58. 99. 100.
&c.*

CETTE grande & superbe Ville est la Capitale du Japon , étant le lieu de la résidence de l'Empereur. Elle est située sur les bords de la Riviere de *Tonkaru* ou de *Toukon* proche les bords d'un grand Golfe qui a tres-peu de fond, à cause de plusieurs bancs de sable ; ce qui fait qu'il n'y a que les petites Barques qui y puissent aborder. Dans ce Golfe on pesche quantité de Soles, d'Eperlans, d'Anguilles, Huîtres, &c.

Cette Ville est divisée en plusieurs parties dont les plus considerables sont l'Orientale , & la Meridionale : les Maisons des unes & des autres ne sont faites que d'Argile, mais reuestuës de bois pour éviter l'humidité.

Les Palais des grands Seigneurs y sont en grand nombre : ils sont d'une structure fort magnifique, avec plusieurs portes tres-bien travaillées, mais principalement la grande que l'on nomme de l'Empereur , à cause que c'est par elle que l'Empereur est entré dans le Palais quand il a esté achevé de bâtir ; car c'est une coûtume dans ce Pays , de condamner par respect la grande porte d'une Maison où l'Empereur a une fois passé , afin que personne ne puisse se vanter d'avoir eu le mesme honneur.

Les Palais de l'Empereur , de ses Concubines , & de plusieurs Rois du Japon , sont la plûpart bâtis sur le plus haut terrain de cette Ville. Nous parlerons de celuy de l'Empereur dans la page suivante.

Sur l'un des Côtaux de cette hauteur , on voit une Tour de plaissance, nommée la Tour de l'Empereur , & au pied de la Montagne un Temple qui luy est consacré : Ce Temple, quelque beau qu'il soit, est en telle veneration qu'il n'y a que l'Empereur, ceux de son sang & l'*Archi-bonze* qui ayent l'avantage d'y entrer.

Les Ruës de cette Ville sont en grand nombre , & la plûpart ont cent quatre-vingt toises de long. Il y en a une qui a prés de quatre lieuës de longueur , dans chacune il y a un ou plusieurs Magazins où l'on porte ce qu'il y a de meilleur quand il arrive quelque incendie. Aux extremités de chaque Ruë , il y a des portes où l'on fait garde la nuit pour empescher que ceux d'un quartier ne se jettent dans un autre quand le feu y est , ou que les voleurs ne se sauvent.

FIGURE XXVIII.

FIGURE XXVIII.



Du Palais Imperial d'Iedo.

*Ambassade
des Hollan-
dois au Ja-
pon partie 1.
page 110.
111. &c.*

CE Palais est un des plus beaux du Japon ; il est environné de trois Remparts & de trois fossez. Le revêtement de ces Remparts qui sont fort hauts est de pierres de taille : ils sont flanqués par des Bastions & par des Tours , & ont chacun leurs Parapets & Créneaux. Il y a dans ce magnifique Palais plusieurs Portes, Cours, & Jardins. Quand on a passé la troisième porte, on voit quantité de Palais, dont le premier est à double étage, qui sont distinguez l'un de l'autre par un cordon de pommettes d'or. Entre ce premier Palais & le premier Rempart, est la Garde du corps composée de trois mille Hommes, qui se relevent tous les jours. Le second Palais ressemble au premier, & s'il n'est pas si exhaussé, les estages en sont separez de la mesme maniere : Entre ces deux Palais est un bastiment d'une structure tout opposée, & qui ressemble à une Tour ; il est aussi beau & aussi charmant que les deux autres, & c'est où logent les Princes du sang Imperial.

L'appartement de l'Empereur est un peu au delà. La face est un grand Pavillon flanqué de deux autres tout pareils ; Ils sont tous trois à neuf étages, & finissent en Pyramide, au haut desquels sont deux gros Dauphins couverts de plaques d'or. La Sale d'Audience qui est soutenüe de grosses colonnes dorées, est vis-à-vis du Pavillon qui sert de face à ce magnifique Edifice. Le Plat-fond est de lames d'or, où sont tracées des Figures & des Païssages : la couverture même en est couverte, & tout y paroist en chanté ; C'est là qu'est assis l'Empereur sur un Trône tout éclatant d'or & de pierreries, soit qu'il donne Audience aux Ambassadeurs estrangers, soit qu'il reçoive hommage des Roys & des Princes de son Empire. Un peu à costé de cette Salle, sont les appartemens des femmes qui ne sont gueres moins superbes. Le Jardin de ce Palais est fort vaste, & tout y est en abondance, rien de ce que peuvent l'Art & la Nature, ny estant épargné. Les allées y sont distinguées par certains Arbres qui font le mesme effet que le charmier. On tient que dans les compartimens qui sont presque infinis, il y a de toutes sortes de fleurs & de simples.

FIGURE XXIX.




Du Temple d'Amida.

*Am'assades
des Holland.
au Japon
part. 1. page
102. 103.*

LE Temple de l'*Amida d'or*, est un des plus superbes & des plus beaux de tout *Iedo*, mais l'Idole qu'on y adore, ne luy ressemble pas: Ce Monstre est posté sur un Autel couvert d'une plaque d'argent de l'épaisseur d'un demy-doigt. Il y a dessus des tasses d'or devant & derrière la Statuë, montée sur un cheval à sept testes, chacune desquelles marque mille Siecles. Cette Statuë est composée d'une teste de Chien & d'un corps d'homme, avec un cercle soutenu des dents & des mains. La housse du Cheval est toute en broderie de perles d'or & de diamans: les caracteres peints sur le devant de l'Autel, expliquent ce que signifie tout l'équipage de l'Idole. Cet *Amida* est reveré par les Japonois comme un de leurs plus puissans Dieux; & l'aveuglement de ces Peuples est tel, qu'ils ne doutent pas d'obtenir le bon-heur eternel, en prononçant fort souvent le nom d'*Amida*.

La Relation du R. Pere Frejus écrite en l'Isle de Canga, l'an 1565. porte que l'Imperatrice Femme de l'Empereur Cubus avoit dans son Palais un Temple, où elle adoroit *Amida* sous la figure d'un jeune homme ayant sur la teste une couronne environnée de rayons d'or. Cette Princesse étoit si devote à ce Dieu, qu'elle alloit tous les jours avec toutes ses Dames d'honneur luy faire ses vœux & ses prieres: Ce grand zele luy mit en teste que ce Phantôme la sauveroit, quoy qu'il luy arrivat; c'est pourquoy lorsque son mary eust esté massacré par *Diandono* & *Mioxindeno*, elle se refugia dans un Cloistre à quinze cent pas de *Miaco* avec quelques-unes de ses femmes. Mais si-tost qu'on sceut où elle estoit, on la condamna à la mort, ce qu'elle apprit sans s'éfrayer. Avant que de cesser de vivre, elle écrivit à ses deux filles que ses Ennemis tenoient captives; ensuite ayant remercié les *Bonzes* de leur honnesteté envers elle, elle alla se jeter au pied de l'Autel d'*Amida*, & invoqua son nom par trois fois, levant les mains au Ciel pour recevoir la remission de ses pechés: Surquoy le Prieur du Convent luy mettant la main sur la teste, luy promit de la part de ce Dieu qu'ils luy estoient pardonnés. Ensuite elle passa dans une salle, où comme elle proféroit le nom d'*Amida*, le Boureau luy coupa la teste. Nous avons mis icy la figure de ce Temple d'*Amida*, qui est prés de la Ville de *Miaco*, n'ayant pû recouvrer un dessein de celui qui est dans la Ville de *Iedo*.

FIGURE XXX.



Des Empereurs du Japon.

*Ambassades
des Hollan-
dois au Ja-
pon part. L.
page 127.
223. &c.
par. 2. p. 57.*

L'EMPIRE du Japon appartient de droit à un Prince que l'on y nomme *Dairo*, il en fut privé environ l'année 1550. en cette maniere : Ce Prince avoit deux fils, l'aîné qui luy devoit succeder, & un puis-né qui estoit General de ses Armées. L'aîné ayant obtenu de son Pere par les brigues de l'Imperatrice sa mere, qu'il commanderoit les Troupes de l'Empire alternativement avec son Frere, de trois ans en trois ans, ne voulut point remettre le commandement à son Cadet, quand le temps fut expiré ; au contraire s'étant fortifié sous main de la puissance de quelques Rois & Princes du País, il se creût assez puissant pour ne vouloir dépendre que de luy : Mais son Pere l'ayant défait & pris prisonnier, le fit mourir cruellement.

Le General qui avoit commandé les Troupes de l'Empereur, après la mort de ce Monarque, monta sur le Trône au prejudice du second fils de l'Empereur : Ce fils ne manqua pas aussi-tost de lever une puissante Armée contre cet Usurpateur, dont il donna le Gouvernement à un nommé *Cubo*, qui défit l'Armée de l'Usurpateur ; & l'ayant fait mourir, ce jeune Prince monta sur le Trône.

Cubo quelques années ensuite se souleva & se rendit Maistre de l'Empire ; mais ayant esté attaqué par un de ses Generaux, il fut tué en 1564. aussi-bien que *Nabunanga* son frere, & son Successeur en 1573.

Taiscosama leur succeda & mourut l'année 1598. il laissa un fils nommé *Fideri Somma*, sous la Tutelle de *Daifusama* qui envahit la couronne à son Pupille environ l'an 1598. & estant Empereur, il se fit nommer *Gorrissio-Samma*, il fut grand Persecuteur des Chrétiens en 1613. & mourut en l'année 1616. Il est grand Pere de l'Empereur *Chongon*.

Cambosama, autrement *Xogunsama*, surnommé *Conbota ma*, fils de l'Empereur *Daifusama*, luy succeda l'année 1616. & en 1617. il persecuta les Chrétiens, il mourut en 1631.

Chiongon surnommé *Tosogunsiama*, fils de l'Empereur *Cambosama* luy succeda l'année 1631. persecuta aussi les Chrétiens en 1633. & mourut en 1650 sans enfans.

Quané parent de l'Empereur *Tosogunsiama* luy succeda, on luy donna des Tuteurs à cause de son bas âge en 1650. depuis ce temps-là, on n'a point sçeu les noms des Empereurs jusqu'à present.

L'Empereur porte de sable à trois Trefles d'Argent.

FIGURE XXXI.



Estat du Japon.

*Ambassades
des Hollan-
dois au Ja-
pon part. 1.
pag. 43. &c.
part. 2. p.
a. &c.*

L'AIR de ces Isles est fort sain, il est ordinairement froid & couvert de neige; le Terroir y est montagneux, l'on y trouve en plusieurs endroits des fontaines d'eau chaude, mais en general la Terre y est peu fertile; l'on y moissonne le ris au mois de Septembre, & l'on recueille le froment au mois de May.

Les Japonois qui sont de taille avantageuse, sont fiers, ils sont presque tous fort adroits, & d'une grande force, les jeunes ont la teste rasée par devant, les Bourgeois & Païsans en font seulement raser la moitié, mais les Nobles & gens de qualité affectent de se la faire toute raser, à l'exception d'un petit bouquet qu'ils laissent sur le derriere de la teste. Leurs habits sont fort pompeux, ils portent des robes courtes, dont les manches sont fort larges: Ces robes sont en broderie d'or & d'argent bien travaillées, ils ont dessous un pourpoint de soye qu'ils arrestent avec une ceinture: Ils portent d'ordinaire deux grands sabres. Leurs hauts-de-chausses sont si longs qu'ils traînent jusqu'à terre, & quelques fois ils marchent dessus. Il n'est rien de plus riche que les habits des femmes de qualité. La principale nourriture de ces insulaires est le ris, ils font d'un pain de froment à nôtre maniere, & s'en servent à faire de la soupe à leur mode, ils boivent l'eau chaude, les dents noires y sont les plus belles: quand ils saluent, ils découvrent les pieds au lieu de la teste.

Il y a dans le Païs plusieurs sortes de mines de métaux qui enrichissent extrêmement cet Empire, & l'on jugera facilement de ces richesses par la dépenſe de la table de l'Empereur, & de celles de ses Concubines qui montent chaque année, à quatre millions de livres.

Ils sont fort enclins à la Guerre, où ils portent outre l'Arquebuse & les Sabres, un Arc & des Fleches avec la Javeline garnie d'or ou d'argent. Ils manient fort adroitement la Pique qu'ils font plus légère & plus longue que les nostres.

La Religion des Japonois se peut reduire en trois Sectes principales. La premiere qui est celle des Bonses est appellée *Xenxus*. Ils ne croyent point qu'il y ait une autre vie après celle-cy, non plus que de peines ny de recompense. La deuxieme ou d'*Amida* soutient l'immortalité de l'ame, & croit qu'elle passe dans le corps d'une beste ou d'un arbre &c. Ceux de cette Secte adorent une Idole nommée *Amida*. La troisieme Secte est celle qu'on appelle *Foqueux*. Ceux qui la suivent adorent l'Idole de *Xaca*, ils croyent qu'en repetant souvent de certaines parolles, cela les rendra heureux.

FIGURE XXXII.





CHAPITRE V.

Des Isles des Larrons , & de l'État du Païs.



Es Isles qui sont à l'extrémité Orientale de nostre Hemisphere, estoient inconnuës aux Anciens, & nous en devons la découverte au fameux Magellan, quand il entreprit de faire le tour de la Terre, après avoir découvert un détroit au Midy de l'Amérique, auquel il imposa son nom. Les Espagnols nomment ces Isles *Ilhas de las Velas*; c'est à dire des *Larrons*: elles s'étendent du Nord au Sud, & forment un *Archipel* que l'on nomme de *Saint Lazare*, & qui fait la separation de l'Océan Oriental, & de la Mer de Sud ou Pacifique.

Elles furent découvertes l'année 1519. ou 1520. par le fameux Magellan, & il leur donna le nom d'Isles *des Larrons* pour marquer l'inclination des insulaires au vol & au pillages.

Les eaux de la Mer du Sud se joignent à celles de l'Océan Oriental vers cet Archipel.

*Asie de Blau,
de Vischer & des
Cartes de la
Mer Del-
zur de Fre-
deric de
Vit.*

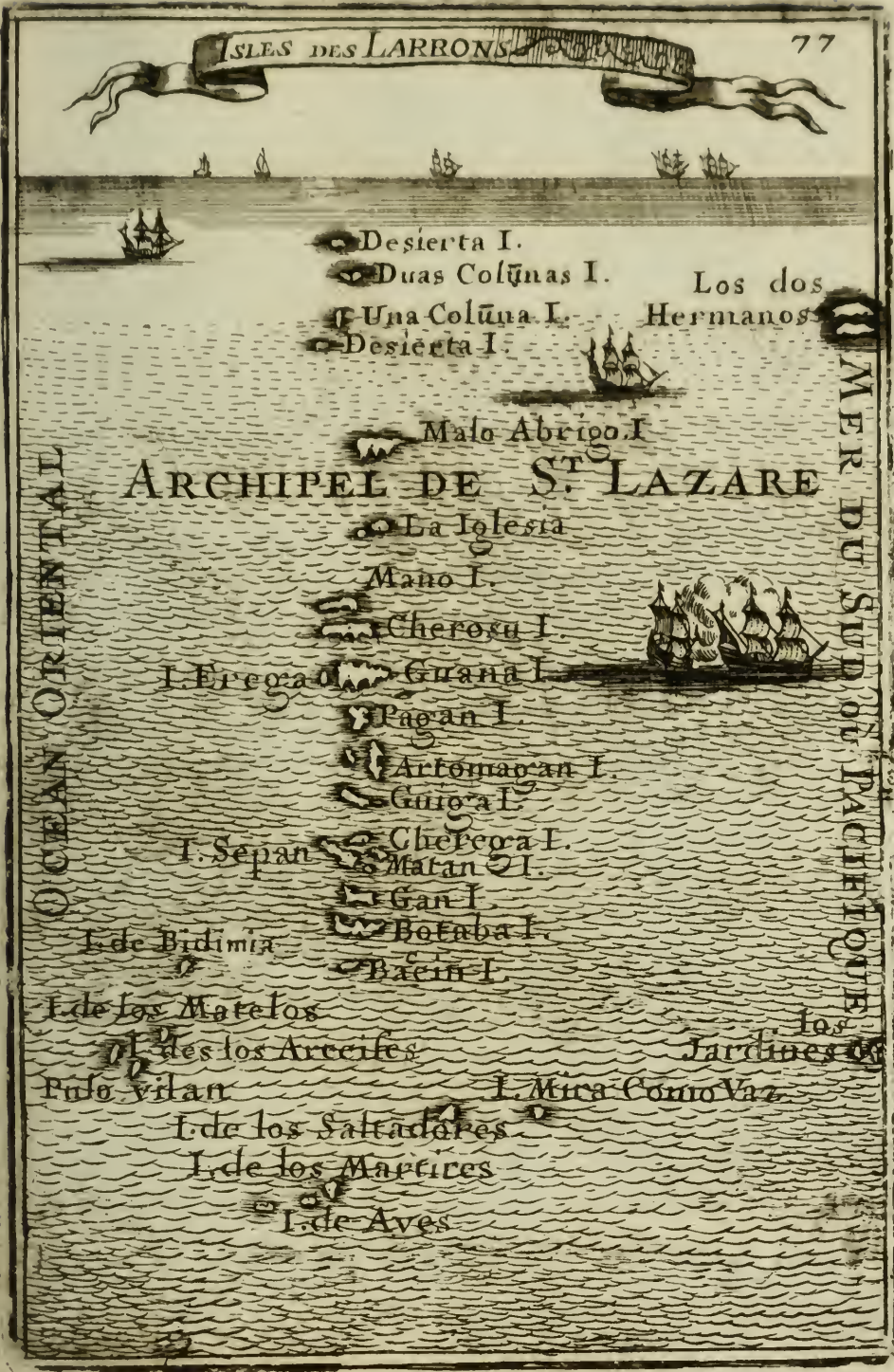
Quelques-uns en font monter le nombre à cinquante , d'autres seulement à quinze ou vingt qui font ,

Desierta ,
 Duas Columnas ,
 Una Columna ,
 Malo Abrigo ,
 La Iglesia ,
 Mano ,
 Cheroshu ,
 Quana ,
 Erega ,
 Pagan ,
 Artomagan ,
 Guiga ,
 Cherega ,
 Mantan ,
 Sepan ,
 Gan ,
 Botaba & Bacin.

A costé de ces Isles, il y a encore celles de los Hermanos, de los Jardines , de los Salteadores , de los Martires, des Aves . de Pulo Vilan , de los Arcifes , de los Matelotes , de Bidima , &c.



FIGURE XXXIII.



Estat des Isles des Larrons.

*Darvity de
l'Amérique
page 196.*

L'AIR en est assés temperé : mais de temps en temps il y regne des vents violens ; la plûpart des Terres y sont sterilles & sans pâturages, par consequent sans troupeaux. Celles qui ont les commodités necessaires à la vie y sont bien peuplées : les Habitans y ont la taille haute & sont basannés : tant les hommes que les femmes y vont tous nuds, excepté quelques-unes qui portent devant leurs nudités des peaux ou des tissus de feüilles de Nattes, longues de demie-aulnes, liées avec une ceinture : En général ils sont tous grands voleurs au dire de Magellan, qui assure qu'ils venoient de nuit à la nage détacher les cloux du bordage de ses Vaisseaux, ne pouvant faire un plus grand butin ; ils s'appliquent d'ordinaire à la chasse ou à la pêche : la Mer des environs leur fournissant du Poisson en abondance. Leur langue se prononce fort distinctement, & ces Peuples ne parlent aucunement du nez ou du gosier.

Leur Negoce roule sur les Nattes qu'ils sçavent travailler en perfection, & par le moyen de leurs Canoës, ils en negotient avec les Tartares pour du fer dont ils trafiquent, toutes leurs Isles étant dépourveuës de mines de métal.

Ils sont forts & robustes, leurs armes sont d'ordinaire les frondes & quelques javelots, dont les pointes sont endurcies au feu.


Ils adorent les Idoles & le Diable auquel ils sacrifient ceux qu'ils prennent en guerre.

Ils n'ont ny Roys ny Seigneurs, & chacun y vit comme il veut ; ce qui leur attire souvent des debats & de cruelles Guerres les uns contre les autres.

FIGURE XXXIV.



HABITANS DES ISLES
DES LARRONS



CHAPITRE VI.

De l'Inde en general selon les Anciens & les Modernes. De la Partie Orientale de la Terre-ferme de l'Inde , de l'Empire du Mogol , de la Ville d'Agra , de la Presqu'isle de l'Inde à l'Orient du Golfe de Bengala , de la Ville de Sian , de l'autre Presqu'Isle de l'Inde à l'Occident du Golfe de Bengala , de la Ville de Goa , des Peuples Idolatres des Indes , des Mogols , de leurs Tombeaux , &c) de l'Etat general des Indes.

De l'Inde Ancienne en general.



PTOLOMÉE qui est celui des Anciens qui a le mieux travaillé sur la Geographie, nous a laissé des Memoires, sur lesquels *Agathodamon* Alexandrin, & après luy *Gerard Mercator* de la Rochelle ont dressé des Cartes. On y en trouve entr'autres deux pour l'Inde, dont les Plans sont fort dissemblables des nostres, parce que du temps de Ptolomée on n'avoit qu'une connoissance imparfaite de ces Pays-là, neanmoins nous avons tâché en suivant l'opinion de ce grand homme; de mettre les Peuples & les Villes dont il parle, dans leurs vraies positions sur les Plans Modernes. Ce qui servira à faire voir la correspondance de l'Inde Ancienne avec la Moderne. Il y a

neanmoins quelques Villes dont la position nous a paru fort incertaine ; c'est pourquoy nous nous sommes contentez d'en mettre les noms en petite lettre Italique sur la Carte , sans y ajoûter la position , pour les distinguer des autres Villes que nous avons creu pouvoir placer avec plus de seureté ou de vray-semblance , & dont on trouvera les positions sur nos Cartes.

L'Inde Ancienne estoit bornée au Septentrion par la *Scythie* , & la *Region Serique* , à l'Orient par la Region des *Sines* , au Midy par la Mer Indienne , & à l'Occident par l'Empire des Perfes ou des Parthes.

Ses Montagnes principales sont les *Semantini* , le Mont *Imaus* & Partie du Caucase , &c.

Ses Rivieres considerables sont le Gange , l'Inde , &c.

Les Anciens ont divisé l'Inde en deux grandes Parties , qui sont à l'Orient & à l'Occident du Gange , ou *India extra Gangem* , & *India intra* ou *Citra Gangem* ; dont nous parlerons cy-aprés.



FIGURE XXXV.



Partie Orientale de l'Inde selon les Anciens.

Ptolemæi
Geog. l. 7. c.
1. & 2.
Charta
Blaev. &c.
& charta
Orbis vete-
risin Atlante
Ianssonii &
charta Ma-
ris Erythræi,
ex arriano
per Ortelii.

CETTE Partie qu'ils nommoient *India extra Gangem* qui estoit de-là , & à l'Orient du Gange, avoit pour Bornes au Septentrion la Region Serique & la Scythie , à l'Orient la Region des Sines, au Midy l'Ocean Indien , & à l'Occident la Partie de l'Inde qui est de-çà , & à l'Occident du Gange.

Ses principales Montagnes sont le Mont *Imaus* , & les Monts *Semanthini*.

Les Rivieres considerables sont Serus , Dorias , Daona , Sobanna , Sypa , Latameda , Sadus , Gange , &c. Il y a divers Peuples ou Regions , sçavoir les

Cacobæ ,
 Bafanaræ ,
 Chalcitis ,
 Cudutæ ,
 Barræ ,
 Sindi ou Indi ,

Lestorum Regio qui a pour Ville Capitale *Balange*.

Chrysa ou Aurea Chersonesus, où sont les Villes de *Perimula* , *Tacola* , *Sabana* , &c.

Besyngitis a les Villes de *Sabara* , *Besynga* , &c.

Argentea Regio comprend les Villes de *Samba* , *Sada* , &c.

Ærradi ont les Villes de *Pentapolis* , *Baracura* , &c.

Marrundæ contiennent les Villes de *Boræta* , *Elydna* , ou *Celudna* , &c.

Gangani ont la Ville de *Sapolus* , &c.

Tacoræi ,

Aminuchæ ,

Indaprathæ ,

Iberingæ ,

Dabafæ ,

Daonæ ,

Aurea Regio ,

Tameræ Anthropophagi ,

Tiledæ ou Bafadæ ,

Passalæ ,

Corancali , &c.

FIGURE XXXVI.



Partie Occidentale de l'Inde selon les Anciens.

*Idem Au-
thores ut su-
prâ.*

CETTE Partie que les Anciens nommoient *India intra* ou *citra Gangem*, avoit pour bornes au Septentrion la Scythie, à l'Orient la Partie de l'Inde qui estoit delà & à l'Orient du Gange, au midy la Mer de l'Inde, & à l'Occident l'Empire des Perles.

Ses principales Montagnes sont Imaus, le Caucafe, &c.

Ses principales Rivieres sont le Gange, l'Inde, &c.

Les principaux Peuples ou Regions de cette grande partie, sont Cylindrine;

Datic hæ où est la Ville de *Margara*,

Anichæ ou Anantichæ, ont pour Ville principale *Sannaba*,

Prasiatæ, qui ont la Ville de *Canagora*,

Mandalæ, où est *Palibothra*,

Cocconagæ ont *Dofara*,

Gangaridæ ont pour Ville considerable *Gange*,

Mefolia ont la Ville de *Pitynda*,

Arvari ou Arvani, ont la Ville de *Manarpha* ou *Manarliarpha*,

Paralia Toringorum, ou Soringorum & Soretanum, a pour Ville considerable *Chaberis*,

Bati ont *Nigamma*, ou *Nicama*, &c.

Pandionis Regio a la Ville d'*Argiri*, &c.

Carei ont *Colchi*, &c.

Aii ont *Cottiara*, &c.

Limirica a la Ville de *Muxiris*, ou *Modiris*, &c.

Ariaca, contient les Villes de *Hippocura*, *Simylla*, &c.

Larice renferme les Villes d'*Ozene*, *Barigasa*, &c.

Indo-Scythia a les Villes de *Banagara*, *Paradabathra*, &c.

Goryæa a la Ville de *Nagara*, ou *Nisa*, autrement *Dionysopolis*, &c. proche de cette Ville est celle de *Magasa*, fameuse dans l'Histoire d'Alexandre.

Lambatæ ou Lampagæ,

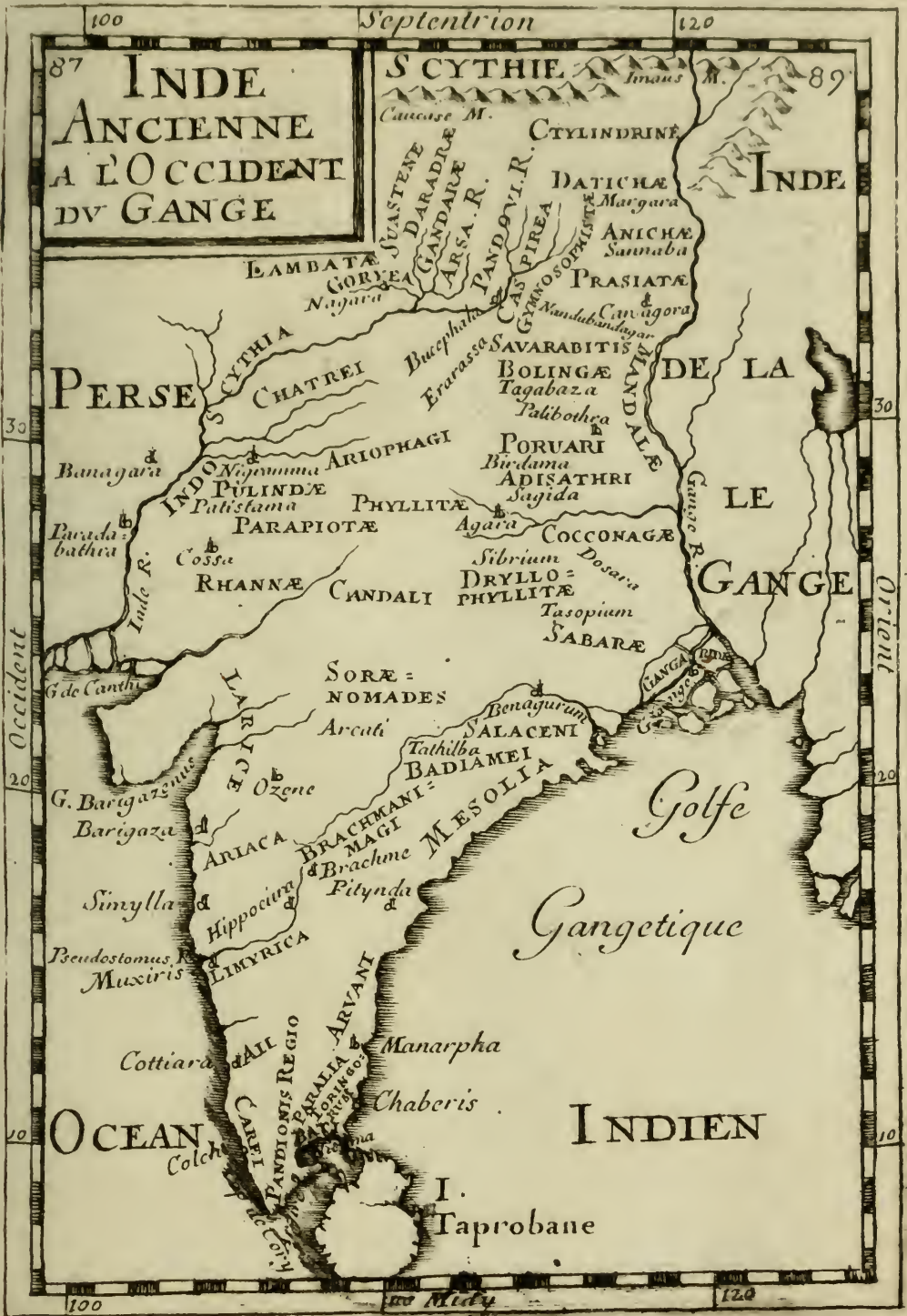
Suaftene.

Daradræ,

Gandaræ a la Ville de *Naulike*, &c.

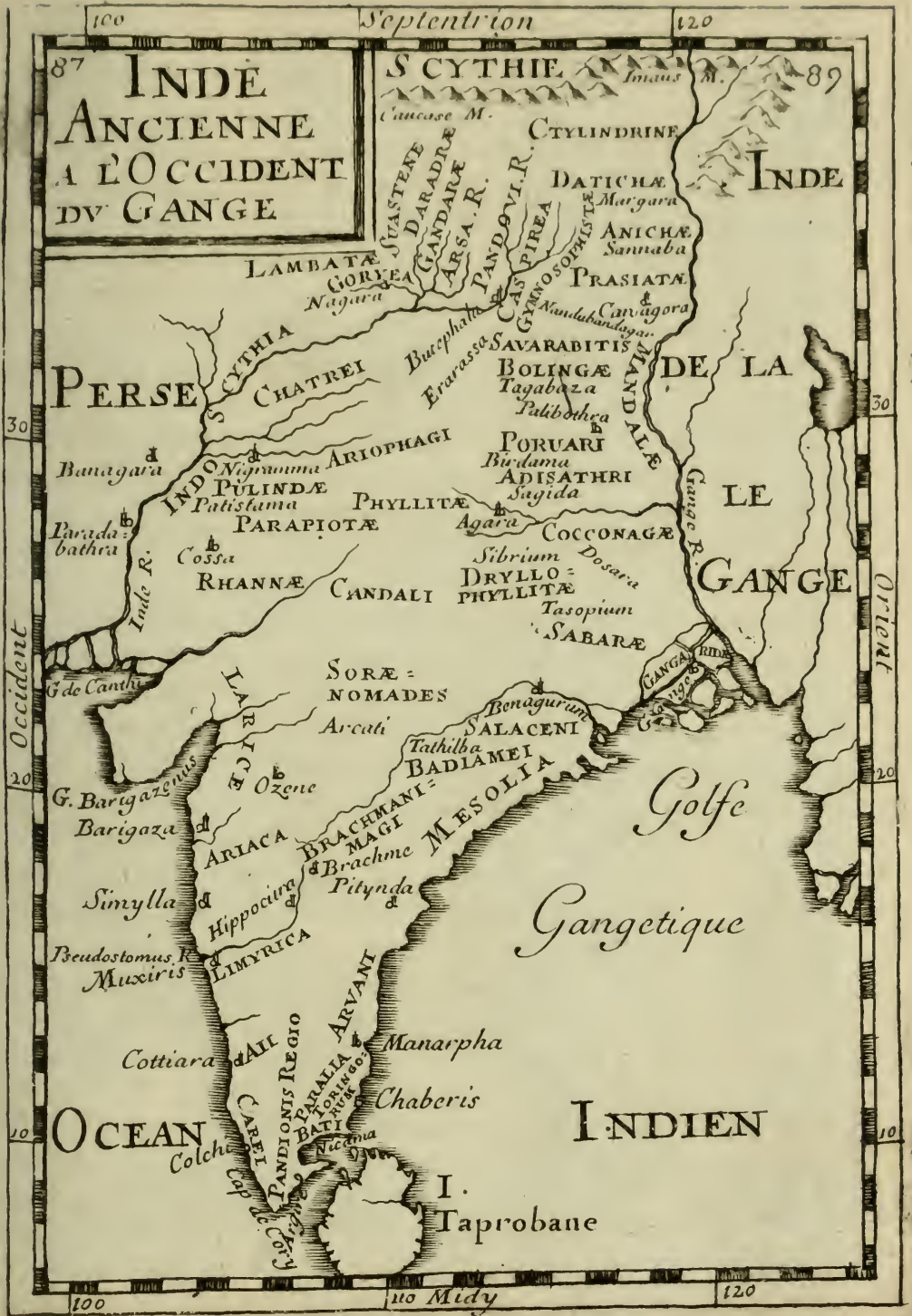
Arsa ou Varfa Regio, a celle de *Taxila*,

FIGURE XXXVII.



Pandoüi a la Ville de *Bucephala* ,
 Caspiræa a celle de *Cragausa* ; ou *Erarassa* ,
 Gymnosophistæ ,
 Et entre la Region Caspiræa , & les Peuples Gymnosophistæ ,
 étoient les Peuples Malli & Oxydracæ ,
 Sayarabitis ou Saudrabatis a la Ville de *Nandubandagar* ,
 Bolingæ a celle de *Tagabaza* , ou *Stagabaza* , &c.
 Porvari a la Ville de *Birdama* , &c.
 Adifathri a celle de *Sagida* , &c.
 Dryllophillitæ , a la Ville de *Sibrium* , &c.
 Sabaræ a celle de *Tasopium* , &c.
 Salaceni a *Benagurum* , &c.
 Badiamæi a la Ville de *Tathilba* , &c.
 Brachmani-Magi a la Ville de *Brachme* , &c.
 Soræ-Nomades a celle d' *Arçati* , &c.
 Les Phillitæ & les Candali , ont la Ville d' *Agara* , &c.
 Les Siramnæ ou Rhannæ & les Parapiotæ , ont la Ville de
Cossa , &c.
 Les Pulindæ , les Ariophagi , avec les Chatræi , ont les Villes de
Nigramma , *Patistama* , &c.

FIGURE XXXVIII.



De l'Inde en General selon les Modernes.

Davity.
de l'Asie p.
568. &c.
Geogr. Bla-
viana.

L'INDE a tiré ce nom d'une Riviere du Pays appellée *Hind* ou *Inde*.

Elle est bornée du costé du Septentrion par la Tartarie , à l'Orient par la Chine, au Midy par cette Partie de l'Ocean Oriental que l'on nomme Mer des Indes, & à l'Occident par le Royaume de Perse.

Ses principales Montagnes sont le Caucafe, Gate, &c.

Le plus remarquable de ses Lacs est celui de Chiamay.

Ses plus fameuses Rivieres sont le Gange, & l'Inde.

Nous la diviserons en deux grandes Parties, dont l'une s'étend vers le Septentrion, & l'autre au Midy.

La Partie *Septentrionale* de l'Inde peut estre appellée *Terre-Ferme* de l'Inde, par ce qu'elle est presque toute dans les Terres, & nous la subdiviserons en Partie *Orientale*, & en Partie *Occidentale*.

La Partie *Meridionale* de l'Inde fera subdivisée en deux grandes presque Isles, dont nous parlerons cy-aprés.

Dans ces derniers temps, les Indes Orientales nous ont esté découvertes en cette maniere, long-temps avant que Christophe Colomb eût fait celle de l'Amerique, ce qui arriva l'année 1492. Le Prince Henry fils de Jean I. Roy de Portugal, avoit entrepris de faire des découvertes, non seulement le long des Costes d'Afrique; mais encore vers le Sud. Ce projet ayant esté interrompu par sa mort qui arriva l'année 1460. fut renouvelé par le Roy Jean II. fils d'Alphonse V. Roy de Portugal, dont les Vaisseaux reconnerent le Cap de bonne Esperance l'année 1493. presque dans le temps que Colomb reconnoissoit l'Amerique. Quatre ans après, c'est à dire l'année 1497. le Roy Emanuel Successeur de Jean, équipa quatre Vaisseaux, & cette petite Flotte commandée par Vasco de Gama, mit à la Voile le 9. Juillet 1497. & après avoir doublé pour la premiere fois le Cap de bonne Esperance le 20. de Decembre 1497. elle vint mouïller dans les Ports de Mozambique, & de Melinde qui sont deux Villes de la Coste de Zanguebar en Afrique. Vasco Gama y prit plusieurs Pilotes qui sçavoient la route des Indes, & partit de Melinde le 22. Avril 1498. Après 27. jours de Navigation, il découvrit la Ville de Calicut le 20. May 1498. & y vint mouïller le mesme jour; & c'est par-là que les Portugais ont commencé la découverte des Costes des Indes.

FIGURE XXXIX.



*Partie Orientale de la Terre-Ferme de l'Inde
Moderne.*

SEs Bornes sont du côté du Septentrion la Tartarie, à l'Orient la Chine, au Midy la Peninsule de l'Inde au de-là du Golfe de Bengala, & à l'Occident l'Empire du Mogol.

Ses principaux Lacs, sont ceux de Chiamay, Sofing, Singficu.

Ses principales Rivieres, sont le Cosmin ou Lukiang, l'Ava, le Cosmite, le Comotay, le Caor, &c.

Les Peuples ou Estats principaux sont les Gueyens, Layes, Ava, Sirote, Tipora, Verma, Comotay, Caor, Azen, &c.

Les Nations des *Layes* & *Gueyens*, & quelques autres qui en sont proches, sont Barbares & cruelles; les Layes se logent d'ordinaire dans des Cabanes faites de bois, & les Gueyens dans les antres des Montagnes, où ils vivent la plupart de chair humaine.

Le Royaume d'*Ava* a la Ville d'*Ava* pour Capitale, située à l'Orient de la Riviere de Martaban; cette Riviere porte dans ce Royaume jusqu'au Lac de Chiamay le nom d'*Ava*: on estime que la Ville Capitale a cinq lieues de rond.

Le Royaume de *Sirote* a sa Ville Capitale de mesme nom située à l'Occident, & proche d'une petite Riviere qui se jette dans celle de Caor.

Le Royaume de *Tipora* est au Nord, & à l'Occident des Royaumes de Pegu, & d'Arracan: Les Peuples sont sujets à y avoir des goistres, à cause que les eaux y sont mal-saines.

Le Royaume de *Verma* a sa Ville Capitale de mesme nom. Dans ce Royaume on y trouve quantité de mines de pierres precieuses, les Peuples y tirent sur le noir, vont nus, & ne couvrent que leurs parties honteuses de quelque petite piece de coton.

Le Royaume d'*Afen* qui selon un de nos derniers Voyageurs est vers l'Orient des Estats du grand Mogol, est un Royaume peu connu. La Ville Capitale du Royaume d'*Afen* estoit autrefois *Afen*, mais celle qui sert maintenant de residence au Roy, se nomme *Kemmerouf*: On tient que c'est dans ce Royaume où la poudre à canon a premierement esté inventée, & qu'en suite la connoissance en est passée dans la Chine, par le moyen du negoce du Royaume de Pegu.

Tavernier
Livre troi-
sieme ch. 17.
p. 426. des
Indes.

Darvity
page 771.
de l'Asie.

FIGURE XL.



*Partie Occidentale de la Terre-Ferme de l'Inde Moderne ;
où est l'Empire du Mogol.*

*Voyage de
Terri.*

*Carte de
T. Rhoë.
dans le Tom.
I. des Voyag.
de Therven.
in Fol.*

*Geograph.
Blaviana in
charta &
des Mogol.*

L'EMPIRE du Mogol a pour bornes au Septentrion, la Tartarie; à l'Orient le Lac de Chiamay & plusieurs Royaumes; au Midy les deux presqu'Isles de l'Inde avec le Golfe de Bengala; & à l'Occident la Perse.

Sa principale Montagne est le Caucafe.

Ses Rivieres fameuses sont le Gange, l'Inde, &c. qui en reçoivent quantité d'autres.

Tout cet Estat est divisé en plusieurs Provinces, dont quelques-unes portent le nom de Royaumes: Il y en a aussi quelques-unes qui sont gouvernées par des Princes particuliers que l'on nomme *Rabias* ou *Rajas*, dont quelques-uns tâchent journellement de se rendre indépendans du Mogol.

Les noms des principaux Pais & Villes sont,

Kakares ou Kakaner, a les Villes de *Purhola*, *Dankalée*, &c.

Syba, a celle de *Hardouaire*,

Gor, Province & Ville,

Kanduvana, a la Ville de *Karbak* ou *Kerakatench*,

Patna, Province & Ville,

Jesval, a la Ville de *Ragepor* ou *Rajapor*,

Mevat, a *Narnol*,

Udeffa, a celle de *Fakanat*,

Bengala, où est *Chatigan* ou *Bengala*,

Berar ou Beerar, a *Shapore*,

Candis ou Chandish, a *Brampour*,

Guzurate ou Cambaye Royaume, dont les Villes principales sont,

Cambaye, *Surate*, *Diu*, &c.

Soret, a la Ville de *Fanagar*,

Tatta, Province & Ville,

Hajacan a les Peuples *Ballock*,

Multan, Province & Ville,

Candahar a sa Ville Capitale de mesme nom; cette Province est tantost aux Mogols, & quelquesfois au Roy de Perse.

Kabul ou Cabul, Province & Ville,

Chismeer

ADDITIONS POUR
L'ASIE; repon-
dans aux chiffres
marquez vers le
haut des pages.

SURATE ou SOURATTE

MER

DES INDES






FIGURE XLI.



Chismeer ou Cassimere, & Queximir, a *Syranacar*,
 Banchish, a *Pishur*,
 Nagracut, Province & Ville,
 Bankar, a la Ville de *Brianée* ou *Bicanéer*,
 Pitan, Province & Ville,
 Samball, Province & Ville,
 Narruvar, a la Ville de *Ghebud*,
 Maloué ou Malua, a *Rantspor*,
 Chitor, Province & Ville,
 Jefelméer ou Jesselmere, a *Jeselméer* ou *Gissemere*,
 Attach, Province & Ville,
 Buckar ou Buckor, a *Buckar-Suckor*,
 Bando, Province & Ville,
 Jenba, Province & Ville,
 Jengapor, Province & Ville,
 Pengab, a la Ville de *Labor*, une des plus grandes de l'Empire.
 Delly, a *Delli*, elle a esté le sejour du grand Mogol.
 Goualiar ou Gualiar, a *Goualiar*, où sont les Tresors de l'Empereur.
 Agra, a sa Ville de mesme nom, qui est la Capitale de l'Empire.

FIGURE XLII.



De la Ville d'Agra.

*Tavernier
dans ses
voyages des
Indes Liv.
2. page 66.
&c.*

*Ambassades
des Provin-
ces unies
vers l'Em-
pereur de la
Chine pag.
210.*

AGRA est située dans un terroir sec & sablonneux : d'où vient que les chaleurs y sont excessives, & que pour s'en garantir, le défunt Mogol Chagean en avoit quitté le séjour, & avoit fait bâtir pour sa résidence la Ville d'Echanabad dans un air plus temperé.

La Riviere de Gemini ou de Geminé passe à l'Orient de cette Ville, proche le Chasteau. Au Septentrion de la Ville, on trouve une grande Plaine remarquable par un grand Bazar, par d'agreables jardins, & par de magnifiques tombeaux : Elle est traversée par le chemin qui conduit d'Agra à Dehly, Ce chemin qui a plus de quarante lieues de long a esté tiré au cordeau sur un terrain qui est de niveau, & dont tous les Vallons ont esté comblez & les Montagnes applanies. Il est bordé de quatre rangs d'arbres, dont le pied est humecté par des rigoles qu'on y a tirées pour combattre l'aridité du terroir.

La plupart des Ruës sont étroites & vont en serpentant, sur tout celles qui conduisent au Chasteau. Les Maisons des personnes de qualité sont magnifiques ; elles n'ont pourtant qu'un étage ou deux tout au plus, & sont environnées de murailles fort hautes pour oster la veuë de leurs femmes ; mais les maisons du menu Peuple y sont comme ailleurs tres-mal bâties.

On y voit de remarquable cinq Estuves publiques, cinq Mosquées, quantité de superbes Tombeaux, & trois Bazards, dont le plus beau s'appelle Tafimacan : c'est celuy que les Estrangers frequentent le plus, & où les Marchands de la Ville vont le moins. On voit auprès de ce Bazard la plus magnifique Mosquée de la Ville, bâtie en façon de Dôme par les soins du Mogol Chagean, pour servir de Tombeau à sa femme. Plus de 20. mille ouvriers y ont travaillé durant 22. ans.

Le Chasteau a une grande Place sur l'avenue qui regarde la Riviere. Il est basti en partie sur un Costeau, & en partie dans un Vallon. Il a deux enceintes de murailles qui sont terrassées. Il paroist fort simple, mais le dedans est riche & magnifique : on y voit un Tresor inestimable qui renferme les Trônes, & un Batman de diamans ; le Batman est une espece de Boisseau qui contient la pesanteur de cinquante-cinq livres de bled ; proche le Batman de diamans, il y en a cinq d'emerades, douze de diverses pierreries ; ce qui est accompagné de douze cent coutelas, dont les fourreaux sont presque tous d'or couverts & chargés de pierreries.

FIGURE XLIII.



Gij

*Presqu'Isle Orientale de l'Inde ou delà le Golfe
de Bengala.*

*Ex chartis
Blaeuw.*

E L L E a pour bornes du costé du Septentrion, les divers Royaumes qui sont à l'Orient des Estats du Mogol, Partie de la Chine, & tout le reste est baigné de la Mer des Indes.

Ses grandes Rivieres sont Lankang, Cosmin ou Lukian, l'Ava, &c.

Les Royaumes considerables sont Tonquin, Cochinchine, Chiampaa, Camboje, Siam, Malaca, Pegu, & Arracan.

*Tavernier
Relation de
Tonquin p.
9. 58. 61.*

Le Royaume de Tonquin ou de Tunquin que l'on fait presque aussi grand que la France reconnoît. Keccio ou Checo pour Capitale. Le Pays est gouvernée par un Roy qui estoit autrefois Tributaire du Roy de la Chine, & luy payoit tous les six ans trois Statuës d'or & trois d'argent; mais depuis l'an 1667. ce Tribut a esté réduit à un hommage que le Roy de Tonquin fait toutes les années à celui de la Chine par le moyen d'un de ses Ambassadeurs.

La Cochinchine à sa Ville Capitale appellé *Kaifo* ou *Haifo*; elle est petite & dans un terroir pierreux. Le plus grand trafic de ce Royaume consiste en bois de Calamba, porcelaine, soyes & tafetas.

*Asie de Dâ-
vity p. 631.
664.*

Chiampaa a sa Ville Capitale de mesme nom, située à vingt lieuës de la Mer sur une petite Riviere, on y trafique en soye: & particulièrement en bois d'Aloës, qui y est si estimé, que les Marchands donnent autant d'argent qu'il en peut peser.

Camboje a sa Ville Capitale de mesme nom. Elle est bastie à l'Orient d'un bras de la Riviere de Mecon; le plus grand trafic de ce Royaume consiste en bois d'Aloës, or, & argent.

Siam a aussi sa Capitale de son nom, nous en parlerons cy-aprés.

Le Pegu avec sa Ville de mesme nom, est à present à demy ruiné: aujourd'huy Siren ou Siriaon, est la Ville la plus considerable étant la residence ordinaire du Roy; quoy que dans ce Royaume il y ait quelques pierres precieuses, il est toutesfois le moins riche de tous les Estats voisins. Le Royaume de Martavan ou Martaban a quelquefois esté dependant de celui de Pegu.

Arracan a sa Ville Capitale de son nom: Cette Ville fut autres fois assiegée par le Roy de Brema à la teste d'une Armée de trois cens mille hommes, & de quatre mille Elephans qui portoient chacun cinq Soldats dans une espece de Tour, mais le grand Mogol leur fit lever honteusement le Siege, & secourut ainsi le Roy d'Arracan qui s'étoit enfermé dans sa Capitale.

FIGURE XLIV.



De la Ville de Judia, Capitale du Royaume de Siam.

Relation de Scuten. page 28. dans le Tome 1. des Voyages recueillis par Monsieur Thevenot in Folio.

CETTE Ville que d'autres nomment *Judia, Odiaa* ou *Siam*, est bastie dans une Isle de figure ronde qui a près de deux lieues de circuit : Elle est formée par la Riviere de Menan qui en cet endroit est fort large, & d'une profondeur à porter des bastimens de 400. tonneaux. Cette Riviere coupe la Ville en huit parties inégales, par autant de petits bras. L'eau de cette Riviere est tres-saine, mais pleine de Crocodiles d'une grandeur monstrueuse, & qui devrent souvent les hommes qui ne se tiennent pas sur leurs gardes.

Tavernier Voyages des Indes Liv. 3 chap. 18. Voyage de Struys. Liv. 1. ch. 3. p. 25.

Les derniers Voyageurs disent que cette Ville est une des plus belles que l'on puisse voir. Les Bastimens y sont d'une structure admirable, & la beauté des Temples, Monasteres, & Tours dorées y sont d'une richesse & d'un ornement qui surpasse tout ce que l'on peut s'imaginer de plus superbe : Les Ruës y sont comme aux grandes Villes, larges & estroites.

L'année 1634. les Hollandois y ont basti une Maison de pierre avec ses Magazins, des Appartemens fort commodes, & des fossez pleins d'eau, & l'on peut dire que c'est une des plus belles maisons que la Compagnie des Indes ait dans l'Orient.

Le Palais du Roy est sur le bord de la Riviere ; il est d'une si vaste estenduë, qu'on le prendroit pour une grande Ville : les Bâtimens & tout ce qu'on y remarque sont si magnifiques, qu'il n'y a qu'à la Chine où il se voye quelque chose d'aussi achevé. Son Rempart qui est fort élevé est flanqué d'un tres-grand nombre de Tours & de Bastions, qu'un Jesuiste Napolitain nommé le Pere Thomas faisoit construire en l'année 1665.

L'enceinte de la Ville a ses murailles de la hauteur de trois toises, terrassée par derriere d'un bon rempart : elles sont flanquées en plusieurs endroits par des Angles saillans, tours rondes & quarrées en grand nombre.

Le terroir des environs de cette Ville, principalement du côté de la Plaine, est entre-coupé de quantité de Rivieres bordées d'un tres-grand nombre de Jardins, de Bourgs, de Villages, Monasteres, & d'autres fort beaux Bastimens, dont la veuë est des plus charmante. Et ce qui releve leur beauté, c'est qu'au lieu des Montagnes, on ne voit dans tout ce País, qui est plat & uny, que des Tours & des Pyramides qui ont quelque chose de singulier, & pour l'Art & pour la matiere.

FIGURE XLV.

103

INDIA or SIAN



*Presqu'Isle Occidentale de l'Inde ou deçà le Golfe
de Bengala.*

Tavernier
Tome 2 des
Voyages ch.
10. Liv. 1.
Davity de
l'Asie page
665.

SES Bornes sont au Septentrion l'Empire du Mogol, à l'Orient, au Midy, & à l'Occident l'Océan, ou Mer des Indes.

Ses plus hautes Montagnes sont celles de Gates, qui divisent ce Pays en Oriental & Occidental.

Ses principales Rivieres sont Guenga, Nagundi, Goacim ou Mandova, &c.

Cette Presqu'Isle renferme les Royaumes d'Orixa, de Golconde, de Narfingue, les Costes de Coromandel, & de Malabar, les Royaumes de Decan, de Balaguata, de Bisnagar, &c.

Le Royaume d'Orixa a la Ville d'Orixa pour Capitale, située dans une Plaine.

Le Royaume de Golconde a sa Ville Capitale nommée Golconde ou Bagnagar, située dans une Plaine remplie de Rochers. Tous les Marchands sont logés dans les Faux-bourgs, particulièrement dans celui qui conduit au Chasteau. Les Officiers du Roy, & les gens de qualité demeurent dans la Ville: Le Château où le Roy fait son séjour en est à deux lieuës.

Le Royaume de Narfingue a sa Ville Capitale de mesme nom: au Midy de la Ville de Narfingue, est la fameuse Ville de Maliapur ou de Saint Thomé, parce que Saint Thomas qui est reconnu pour l'Apostre des Indes, y a souffert le Martyre.

Coromandel est le nom d'une Coste depuis les environs de Maliapur, jusqu'au Cap de Comory; il y a quelques Geographes qui ne l'étendent que jusqu'au Cap de Negapatan: Elle renferme plusieurs petits Estats, entre autres les Naïques de Gingi, de Tanjaor, de Maduré, &c. Celui de Maduré a sa Ville Capitale de mesme nom, il étend sa domination jusqu'au Cap de Comori. La pesche des perles se fait sur cette Coste surnommée *de la Pescberie*; ce qui fournit de grand droits à ce Naïque.

Malabar est le nom general que l'on donne à la Coste Meridionale & Occidentale de cette Presqu'Isle: on y voit quantité de Villes considerables qui sont Capitales de quelques Royaumes qui portent le mesme nom, comme Canaor, Calicut, Coulan, Porca, &c. La Ville de Calicut est la plus considerable de cette contrée elle est divisée en Ville vieille & nouvelle, & est fort riche.

Le Royaume de Decan comprend plusieurs Royaumes, Pais, & Villes, dont les plus remarquables sont le Decan en particulier, le

Pats

FIGURE XLVI.



Pats de Cuncan &c. Les Villes de Chaul, Dabul, de Visapor, de Banda, &c. Du costé d'Occident dans une petite Isle est la Ville de Goa, dont nous parlerons cy-aprés. La Ville de Chaul que d'autre nomment Chiaul & Cevul est éloignée d'environ deux lieuës de la Mer : Elle est sur le bord d'une Riviere, qui par le moyen de la Marée porte toute sorte de Vaisseaux jusque dans le Port. Cette Ville est comme partagée en deux grandes parties; dans une sont logés tous les ouvriers qui travaillent à quelques Manufactures. Son Port est fermé de fortes murailles, & défendu dans ses extremités par deux Forts. Les Portugais en bâtirent un l'an 1520. sous leur General Sequera par permission du Nizzamaluc : L'autre fort a esté bâti par les Musulmans, & est dans une telle assiette qu'il commande à la Ville & au Port. Cette place fut surprise sur les Musulmans par les Portugais, ayant fait peur avec du feu & quelques coups de mousquetades à l'Elephant que ces infidelles avoient attaché à la porte avec une chaîne pour en défendre l'entrée; car cet animal à la veüe du feu, s'étant tourné de costé, donna lieu à quelques Portugais de passer par dessous son ventre, & de se rendre Maistres de la place. La Ville de Dabul ou de Daboul est à dix lieuës de Chaul. Les Portugais sous leur General Almeida s'en rendirent Maistres sur l'Idalcan qui regnoit à Goa l'an 1508. Ils en ont esté depossédez depuis plusieurs années, & ny ont plus qu'un Facteur. Elle appartenoit l'an 1541. au Roy de Visapor, les Anglois l'ont presque entierement détruite.

Le Royaume de Balaguate qui est à l'Occident de celui de Golconde a la Ville de Beder pour Capitale, elle est située dans une petite Plaine à l'Orient des Montagnes de Gates.

Le Royaume de Bisnagar qui a sa Ville Capitale de mesme nom, est au Midy de celui de Balaguate, & occupe aussi-bien que luy le milieu des Terres.

VISAPOR



FIGURE XLVII.



De la Ville de Goa.

*Pyrard Par-
tie seconde
chap. 3. des
Voyages.
Darity de
l'Asie p. 919.*

CETTE Ville est située dans une Isle qui porte le mesme nom. En l'année 1509. Albuquerque General des Armées de Mer du Roy de Portugal, la prit sur le Prince de Decan ou Idal-Skach ; & depuis ce temps-là, les Portugais l'ont reconnuë pour la Capitale des Conquestes qu'ils ont faites dans les Indes Orientales, & en ont fait le Siege d'un Archevêque, & le séjour d'un Vice-Roy.

L'Isle de Goa est formée par la Riviere de Mandoüe ou de Goacim, qui vient du Pays de Decan, & qui passant par la Partie Meridionale de la Ville, se va décharger à deux lieuës delà dans la Mer : Cette Isle a huit lieuës Françoises de circuit, son terrain est inégal, moitié Plaine, moitié Montagne.

Les Maisons y sont d'une structure solide & commode. Sur tout on employe une certaine pierre qui ne differe guere du Marbre, pour la construction de celles qui appartiennent aux Portugais ou aux *Metis* : Ce mot signifie les personnes issuës d'un Pere, & d'une Mere, dont l'un est Portugais & l'autre Indien. Les Ruës y sont fort obliques, & la plus droite est celle qu'on nomme *Derechar* ou *Lailon*, ainsi nommée à cause qu'on y voit plusieurs Ancans. La longueur est de plus de quinze cent pas, & ses deux aïles sont formées par les plus riches Boutiques des Orfévres & des Lapidaires, ou par les Maisons des plus Opulens Banquiers qui sont ordinairement Portugais, Italiens, ou Allemans.

L'Eglise Cathedrale ou la Sée porte le nom de Nôtre-Dame. Le dessein en est superbe, mais si vaste qu'il est encore imparfait. A l'un de ses costés, on voit le Palais de l'Archevesque, & de l'autre la Maison de l'Inquisition qui est un Bastiment tres-ancien. Un peu plus bas on voit la *Cambra de Cidada* ; c'est ainsi qu'ils nomment la Maison de Ville : & dans un autre quartier, on trouve l'Hôpital Royal qui est d'une magnificence extraordinaire, & qui ne cede point à l'Infirmierie de Malthe, ny à l'Hôpital du Saint Esprit de Rome.

Le Palais du Vice-Roy situé sur une petite hauteur est vaste & superbe. Une Place publique appellée *Campo do Passo* regne devant sa principale porte, & sur l'autre extremité de cette Place, est le suprême Tribunal des Indes. En entrant dans le Palais du Vice-Roy, on trouve à main droite le *Tronco* ; c'est ainsi qu'ils appellent la Prison ; à la gauche on voit les Magazins ; l'Arsenal & la chambre du Tresor : il y a dans toute l'Isle sept Fortereffes passablement bonnes.

FIGURE XLVIII.



Des Peuples Idolatres de l'Inde.

*Tavernier
Voyage des
Indes Liv.
troisième c. 1.*

DE s grandes Parties de l'Uniyers, l'Asie est celle ou le Cul-
te des Idoles est le plus estably. La Chine & les Indes sont
remplies d'Idolatres, & sur tout les deux Presqu'Isles de delà & deçà
le Golfe de Bengala. Ils adorent un nombre infiny de Statuës sous
differentes formes, & la plûpart sont des Figures ridicules, & ils ne
conviennent pas des points de leur Religion; car il s'en trouve qui
après avoir adoré un caillou ou la dent d'un Singe, se mocquent de
ceux qui rendent des honneurs divins à une Vache ou à un Serpent.
Il y en a qui se persuadent qu'après la mort, les ames se retirent dans
le corps des animaux, & qui ne voudroient pas manger de ces ani-
maux, de peur de troubler le repos des ames des hommes; de sorte
qu'ils se reduisent à ne vivre que de pain, de fruits, & de legumes.
Ils s'en rencontre de si superstitieux qui se croyent souillez s'il
leur arrive de toucher quelqu'un, à moins que ce ne soit à la Guerre;
& pour se purifier d'une pareille souilleure, ils s'abstiennent de man-
ger, jusqu'à ce qu'ils se soient plongez trois fois dans l'eau. Quel-
ques-uns sont si scrupuleux dans leurs allimens, qu'ils ne veulent
manger que de ce qu'ils apprestent eux-mesmes, ou du moins de
ce qui a esté appresté par leurs Bramins, qui sont les Ministres de
leurs Idoles, dont nous parlerons dans la page suivante: Ils ont
une veneration particuliere pour les Vaches; & dans la creance qu'ils
ont qu'après la mort, les ames des Hommes passent dans les corps
des animaux, ils tiennent qu'il n'y a que les ames des personnes
d'une rare probité, qui ayent le privilege de passer dans le corps
d'une Vache.

Mais la condition des femmes y est à plaindre: il faut qu'après
la mort de leurs Maris, elles se jettent dans le bucher qui consume
leurs cadavres, & qu'elles perissent dans le feu, où qu'elles soient
toute leur vie reputées infames, & dans l'horreur de tout le monde.
Celles qui ont des enfans s'en peuvent dispenser, en protestant de
ne se point marier, ainsi elles ne passent jamais à de secondes nopces.
On dit que la rigueur de cette Loy vient de ce que les femmes y
empoisonnoient leurs Maris pour en épouser d'autres: de sorte qu'un
de leurs Roys ordonna qu'elles n'y survivroient jamais. Ce qui ar-
resta

FIGURE XLIX.



resta le cours de ces empoisonnemens. Mais ce qui fut estably par un trait de politique, a esté continué comme une affaire de Religion & d'honneur.

Le nombre des Idolâtres des Indes est beaucoup plus grand que celuy des Mahometans, & il peut estre considéré sous sept différentes especes de personnes; à sçavoir les Bramins, les Ketris ou Raspoutes, les Banians, les Joques, les Charades, les Verteas & les Fakiers.

Les *Bramins* se vantent d'estre les successeurs des anciens Philosophes Indiens qui ont esté si fameux sous le nom de *Brachmanes*: ils sont devoüez au culte & au ministere des Temples & des Idoles, & reverent particulièrement un Dieu qu'ils nomment *Parabram*, & qu'ils reconnoissent pour le principe de toutes choses & pour le Createur de l'Univers: Ils disent qu'il a engendré trois fils qui ne forment qu'une seule Divinité; & pour exprimer ce nombre & cette uniformité de nature, chaque Bramin porte une Echarpe divisée en trois Cordons. Ils ont un Turban à la teste & s'habillent de deux Chemisettes, une qui vient au dessus du genoüil, & l'autre un peu au dessous; ils ont toujourns des souliers rouges, ils s'appliquent fort aux Mathematiques, & en tiennent une Ecole celebre dans une Ville appelée *Benarez*; mais leur principale estude s'attache au calcul des Eclipses du Soleil & de la Lune. Et le peuple en est tellement infatué, qu'il ne leur a pas seulement confié la conduite de la Religion, mais encore celle de quelques Royaumes.

Mandesto
Voyage des
Indes Liv.
1. p. 2. 1.

Darvity page
616. d'Asie.

Les *Raspoutes* sont mis aussi par quelques-uns au nombre des Banians, étant de la Secte de Samarath, avec laquelle ils croient la Metempsychose. Mais particulièrement ils asseurent que les ames des hommes passent dans les corps des oyseaux, qui avertissent leurs amis du bien & du mal qui leur doit arriver, c'est pourquoy ils observent le chant & le vol des oyseaux avec beaucoup de superstition. Ils font profession des armes, & le mot de Raspoute signifie proprement homme belliqueux. Et comme les Indiens sont naturellement timides, ils appellent ainsi les Rahias, & ceux qui ont assez de cœur pour aller à la guerre, & ils sont avancez aux grandes Charges de l'Etat chez le Mogol. Les Ketris ou Katris mangent toutes sortes d'animaux, excepté de la Vache & du Bœuf. Ils sont tous Marchands.

Les *Banians* sont ceux qui se mêlent du trafic, & qui le plus souvent sous le nom de *Cherafs*, c'est-à-dire de Banquiers ou d'Agens de change, facilitent le cours du negoce. En cela leur adresse ne cede

FIGURE L.

FIGURE I.

113



BRAMINS

point à celle des Juifs : Ils ne vivent que de Ris , de Beurre , de Laictages, de Fruits, d'Herbes , de Confitures & de Pain. Pour l'expiation de leurs pechez , ils se baignent deux fois par jour, hommes & femmes. Quand le mary est mort & que le feu consume son corps, la femme du Banjan se brûle dans ce bucher. Ils ont la mesme methode de vivre que les Bramins ; mais ils se reconnoissent tellement inferieurs & au dessous d'eux, que par respect ils n'en épousent jamais les filles.

Les *Fogues* ou *Foguy* sont comme des Pelerins ou des Religieux vagabonds qui passent d'un Royaume à l'autre , preferant toujours les Pais chauds , & cherchant ordinairement les deserts & les solitudes : Ils vivent d'aumosnes , sont mal-vétus & en grande reputation de sainteté , parce qu'ils passent plusieurs jours dans des abstinences tres-austeres , quelquesfois sans boire & sans manger : Il y en a qui se tiennent durant plusieurs années à la porte des Temples, tout nuds & exposez aux rigueurs du Soleil & de la pluye , & qui ne quittent jamais ce poste, que pour quelques necessitez de la nature. Avec toutes ces mortifications la plupart sont grands imposteurs , & ne se font pas tant distinguer par cette fausse pieté que par l'usage & le secours de quelques herbes ou simples , & de quelques pierres dont ils ont appris la vertu dans leurs voyages : Ils reconnoissent une espece de Superieur qu'ils élisent tous les ans dans une Assemblée generale , & son autorité ne dure qu'une année.

Les *Charodos* ou *Soudras* sont des gens qui suivent la profession des armes , aussi-bien que les Raspoutes , avec cette difference qu'ils servent toujours dans l'Infanterie , & qu'ordinairement les Raspoutes servent à cheval.

Les *Verteas* sont des gens qui vivent en Communauté comme des Religieux , & qui se determinent si fort à la pauvreté , qu'ils ne vivent que des restes de la table des personnes charitables : Ils ont une si grande apprehension de se nourrir de quelque chose qui soit animé, qu'ils boivent toujours de l'eau chaude , & qui a bouilly non pas par regime de santé , mais parce qu'ils s'imaginent que l'eau a une ame , & ils croiroient boire cette ame si le feu ne l'avoit fait exhaler. Dans cette veuë ils portent toujours de petits balais à la main quand ils marchent & nettoient le chemin par où ils doivent passer, de peur de tuer l'ame de quelque vermisseau. Ils sont vestus de blanc, & ont toujours la teste nuë : ils se rasent le menton , ou plutôt ils s'arachent le poil. Le commerce des femmes leur est interdit par le vœu qu'ils en font.

Les *Fakiers* sont encore des manieres de Religieux , qui pendant tout le cours de leur vie se soumettent volontairement à de certaines mortifications tres-austeres. Ils ne dorment presque jamais à terre ny estendus de leur long , mais bien le plus souvent sur une grosse corde , qui est suspenduë en l'air , & qu'ils se passent entre les jambes. Les uns ne regardent jamais ceux qui leur parlent, les autres ne voyent jamais luire le Soleil , qu'ils n'attachent leur veuë fixement sur luy. On en trouve qui tiennent touûjours les bras élevez au Ciel , & d'autres qui à chaque mois demeurent neuf ou dix jours sans manger: Ils font quantité de vœux semblables qu'ils accomplissent tres-exactement.

Les *Mahometans* s'y distinguent en *Sounis* & en *Chiais*. Le grand Mogol & les plus apparens de sa Cour , s'attachent à celle des *Sounis* qui ne differe point de celle des Turcs ; mais il y a beaucoup de particuliers dans ses Estats , & parmy les *Rahias* qui luy sont Tributaires qui font profession de celle des *Chiais*.

On trouve dans les Indes quelques *Chrétiens* originaires du Païs, appellés de *Saint Thomas*. La Religion Romaine n'est suivie que par quelques Marchands de l'Europe , ou par les Portugais qui sont à Goa , & quelques Missionnaires qui vont à Sian & aux autres lieux.



Des Mogols & de leurs Tombeaux.

Davity page
626. 637.
Éc. d'Asie.

Tavernier
Livre 2. ch.
1. & Livre
1. ch. 7. des
Indes.

CEUX qui veulent que les grands Mogols descendent du fameux Tamerlan, se fortifient sur les témoignages de Jean III. Roy de Portugal & de Teixera, mesme pour autoriser leur dire, ils estiment que la couleur blanche qui est particuliere aux Princes de cette Famille, est une marque assuree qu'ils sont originaires de Tartarie : cette couleur estant tres-opposée à la couleur bazannée & olivastre des Indiens ; cette conjecture semble mesme estre appuyée par la signification du mot de Mogol qui veut dire blanc.

Le Mogol qui tient aujourd'huy le sceptre, se nomme Aurengzeb, qui en langage Indien signifie ornement du Thrône. Il commença à regner l'année 1660. après la mort tragique qu'il fit souffrir à son Pere Changean, & à ses propres freres, estant le troisiéme des quatre fils de ce Prince.

Sa taille est mediocre, il a le corps gros, le visage rond, il a plusieurs enfans ; son fils aîné appellé Sultan Mahmoud a esté mis prisonnier dans le Chasteau de la Ville d'Agra, parce qu'il se revolta contre luy, après l'avoir mis à la teste d'une puissante Armée.

Le Mogol est tres-zelé Observateur de la Religion Mahometane, & mene une vie fort austere : Ce qu'on impute au repentir des parricides qu'il a commis sur son Pere & sur ses Freres, & au desir de les expier.

La Chasse est son divertissement ordinaire, & il n'y va point qu'il ne soit monté sur un Elephant.

Dans les desseins que P. Bertrand nous a donné de ce Prince, ce luy-cy a esté dessiné dessus. Dans les pages suivantes nous avons representé le Mogol ainsi que le P. Kircher l'a fait graver dans son Livre de la Chine, Partie 2. Chapitre 5.

FIGURE LI.



Des Tombeaux des Grands-Mogols.

1. Tavernier
Voyages des
Indes ch 7.
Liv. 1. p. 65.

IL n'y a point de lieu qui soit particulièrement affecté à la sepulture des Mogols ; car on trouve quelques-uns de leurs Mausolées à Hiumayon, à Agra , & en plusieurs autres endroits de leurs Estats. Celuy du Roy Akabar est auprès d'Agra, & l'on voit dans un Jardin sur le chemin qui conduit d'Agra à Dehli celuy du Roy Gehanquir. Le Roy Chagehan fils de Gehanquir , a fait peindre sur la porte de ce Jardin le Tombeau de son Pere , couvert d'un poële noir avec deux Peres Jesuistes aux extremités , & tout autour quantité de flambeaux de cire blanche ; ces sortes de figures sont manifestement contre la Coûtume des Mahometans.

Le Tombeau de la femme du Roy Chagehan est plus superbe que tous ceux des Roys. Il est sur le bord de la Riviere de Geminé à l'Orient de la Ville dans une Mosquée bastie exprés , proche du Tesimacan ou grand Bazar qui est l'endroit le plus frequenté des Estrangers.

Cette Mosquée est d'une structure admirable , & a consumé pour sa construction des sommes immenses pendant vingt-deux ans que vingt mille ouvriers y ont travaillé sans relâche. Son Dôme est superbe & revestu de marbre blanc par dehors & par dedans.

Le corps de la Princesse est dans une cave sous le milieu du Dôme , mais sur la cave il y a une representation couverte de riches tapis que l'on change de temps en temps. A l'entour il y a quantité de flambeaux que les Moulas ou Prestres Mahometans ont soin d'allumer, quand ils y viennent faire leurs prieres selon leur usage & leur fondation.

La Riviere separe cette Mosquée du Tombeau du Roy Chagehan qui est demeuré imparfait , à cause que ce Prince mourut en le faisant bastir pendant les Guerres qu'il eut contre ses enfans , sans que personne se soit mis en devoir de l'achever.

FIGURE LII.

LE GRAND MOGOL

119



Estat des Indes.

Tavernier
Liv. 2. ch.
1. & 12. des
Indes.

L'INDE est un Pays sujet à de grandes Chaleurs , mais beaucoup plus vers les Parties Meridionales que vers les Septentrionales à cause que le Soleil y passe deux fois l'année. La couleur & la qualité des terres y est aussi differente ; car dans l'Indostan elle est en beaucoup d'endroits sablonneuse & un peu sterile ; mais dans les Presqu'Isles elle est feconde en grains , en fruits & en épiceries , & sur tout en ris.

Davity page
573. d'Asie.

En general les Hommes tant de l'Indostan que des Presqu'Isles ont la taille plus petite que les autres Peuples de l'Asie. Les femmes Mahometanes & les Idolâtres y sont également renfermées avec beaucoup de rigueur. Les hommes y portent des vestes : celles des personnes de qualité fant de toile d'or ou d'argent ; car ils n'ont pas encore trouvé l'Art de mesler le tissu d'or avec celuy d'argent.

Le trafic y est grand & les enrichit ; car il roule sur l'Indigo , sur les Salpêtres , sur les épiceries , sur les foyes , & particulièrement sur les cotons dont le menu Peuple fait des chites ou toiles peintes qui sont d'un grand debit. Mais ce qui est plus considerable que tout cela , ce sont les mines de pierres-precieuses , & la pêche des perles. Il y a particulièrement trois riches mines de diamans, une à Raolconda qui est à cinq journées de Golconde ; une à Gany qui en est à sept journées , & l'autre à Soumel dans le Royaume de Bengala : Les especes de monnoyes qui y ont le plus grand cours , sont les Roupies , les Larins & les Pagodes.


Les Indiens aiment la guerre depuis la frequentation des Peuples d'Europe : ils semblent qu'ils quittent l'usage de l'arc & de la fleche pour s'accôûtumer aux-armes-à feu qu'ils manient avec dexterité. Ils ont dans leurs troupes quelques Elephans armez qui portent chacun sur leur dos un petit Chasteau , où il y a quatre ou cinq hommes armez de dards & de fleches. Le Mogol est le Prince qui en a le plus , & toutes fois on tient qu'il n'en a que 80. ou 90. ce qui est bien éloigné de cinq mille que Peruchi dit qu'il entretient ordinairement, ou des trente mille que Pyrard assure qu'il peut mettre en campagne.


Il y a plusieurs fortes de Religions dans les Indes dont nous avons parlé cy-devant en discourant des Idolâtres.

1. Empire de l'Indostan est hereditaire , & le grand Mogol dispose de toutes les terres de ses sujets qui n'en sont que comme les œconomes ou les Receveurs.

FIGURE LIII.







CHAPITRE VII.

De l'Archipel Asiatique , ou des Isles qui sont aux environs des Indes. Des Philippines. De la Ville de Manille , Estat des Isles Philippines. Des Isles de la Sonde vers l'Orient. De la Ville de Macassar. Des Isles Moluques. De la Ville de Gammalamme. Estat general des Moluques. Des Isles de la Sonde qui sont vers l'Occident. De la Ville de Batavia. Estat general des Isles de la Sonde. De l'Ancienne Isle de Taprobane. De l'Isle de Ceylan. Des Villes de Colombo, & de Gale. Estat general de l'Isle de Ceylan. Des Isles Maldives , de la Ville de Male , & de l'Estat general des Maldives.



Les Anciens ont connu plusieurs Isles aux environs de l'Inde, dont les plus considerables estoient les *Sebadibæ*, *Barussæ*, *Sindæ*, *Taprobana*, & *Maniolæ*, &c. Maintenant elles passent sous le nom d'*Archipel Asiatique* : Il comprend diverses Isles situées dans la Mer des Indes, on les peut considerer en plusieurs corps ou amas differens, sçavoir

Les Isles *Philippines*,

Les Isles de la *Sonde*, sous lesquelles sont aussi comprises

Les Isles *Molucques*,

L'Isle de *Ceylan* avec les petites qui l'entourent, & les Isles *Maldives*.

Des Isles de Phillippines.

*Ptolomai
Geogr.*

Les Isles Phillippines que l'on croit estre celles que les Anciens appelloient *Sebadibes*, furent découvertes aux Peuples de l'Europe en l'année 1521. ou 1522. par le fameux Magellan qui fit la premiere fois le tour du Globe Terrestre. Les Indiens les appellent Luçon du nom de la plus grande. Les Espagnols dans le temps de la découverte, les nommerent Phillippines pour immortaliser le nom de leur Roy Philippe II. mais les Portugais les appellent Manilles, qui est le nom de la Ville Capitale de l'Isle de Luçon.

*Davity p.
308 Éc. de
l'Asie.
Geographia-
Blaviana.*

Elles sont dans la Mer des Indes, & regardent au Septentrion la Chine, au Midy les Isles Moluques, & de la Sonde, & à l'Occident la Peninsule de l'Inde au delà du Gange.

Le nombre en est si considerable, que jusqu'à present on ne nous la peu encore determiner ; quelques-uns les font monter à onze cens, ne comptant que celles qui sont habitées, les autres à onze mille y comprenant les Ecuëils qui en grossissent la masse. Mais les plus considerables sont Luçon, Tandaya, Saint Juan, Mindanao, Tagyma, Paragoa, Limathan, Mindora, Masbat, Abuyo, Sebu, Leyta, Negros ou Negoas, Panay ou Panaiton.

L'Isle de Luçon que l'on appelle aussi Manille, est la plus grande & la plus riche de toutes. Les Espagnols la nomment quelquesfois Nouvelle Castille, à cause de la ressemblance qu'ils trouvent entre son terrain, & celuy de Castille. Elle a plusieurs Villes considerables comme Luçon & Manille. Cette derniere est la Capitale, & nous en parlerons dans la page suivante.

L'Isle de Mindanao a eu long-temps ses Roys originaires du País ; & c'est la derniere de celles que les Espagnols ont soumises.

L'Isle de Paragoa se nomme aussi Puloan : elle est la plus Occidentale des Philippines. Elle est gouvernée par un Roy qui est Vassal de celuy de Borneo : on y trouve des figues longues de de mie brasse, & grosses comme le bras.

FIGURE LIV.



De la Ville de Manilla.

Relation des
Philippines
dans le To-
me 2. des
Voyages re-
cueillis par
Monsieur
Thevenot in
Folio.

CETTE Ville est dans l'enfoncement d'une Baye qui a la figure d'une femelle. Elle est située sur une pointe de Terre que la Mer bat d'un costé, & qui est arroucée de l'autre par une Riviere que l'on passe sur un Pont de bois qui a ses pilles ou jambes de diverses sortes de pierre : cette Riviere porte des Barques d'une raisonnable grandeur.

Manilla ou Manille est petite; mais elle est propre & tres-belle : ses maisons sont toutes bâties de pierres, & ont leurs appartements grands, dégagés & en bel air. Ses Ruës sont larges & droites, & toutefois l'on s'y peut promener à l'ombre à toutes les heures du jour.

Les Eglises y sont belles & en grand nombre : il y a plusieurs Convents, celui des Augustins qui est le plus ancien, des Cordeliers, des Jacobins, des Augustins déchauffés : deux Universitez, dont une est entre les mains des Peres Dominicains, & l'autre entre celles des R. R. Peres Jesuites.

Son Chasteau nommé *Sant-Jago*, n'est pas de grande défense. Son Artillerie est pointée vers la Mer, pour empêcher l'entrée aux Vaisseaux, qui toutefois y peuvent entrer sans que le Canon leur face grand dommage.

La Ville est fermée d'une bonne muraille flanquée de plusieurs Tours, & Cavaliers garnis d'Artillerie.

Il y a dans cette Ville environ deux mille Espagnols, en comptant les Soldats & les Habitans, une fois autant d'Indiens, & vingt-mille Sangleyes ou Chinois qui exercent tous les Arts necessaires dans une maniere de Ville particuliere que l'on nomme le *Pariane*, qui n'est qu'à une portée de mousquet de cette Ville. C'est un lieu fort curieux à voir, & quoy que les maisons n'y soient que de bois, il n'y a rien de si propre, chaque sorte de marchandise y a son quartier à part, & l'on y en trouve de si curieuses qu'elles meritent l'admiration des Nations les plus polies.

L'on bâtit à Manilla des Galions beaucoup plus grands que ceux de la Mer Mediterranée; car il y a grande abondance de bois, de goudron, & d'abaca, qui ressemble au chanvre d'Europe, & dont l'on fait de fort bons cordages pour les Vaisseaux : L'on fait venir les ancres de Goa, & le fer pour la clouterie vient de la Chine en petites barres, & est d'un fort bon service.

FIGURE LV.



Estat des Isles Philippines.

*Relations
des Philippi-
nes dans le
Tome 2. des
Voyages in
Folio re-
cueillis par
Monsieur
Thevenot.*

L'AIR de ces Isles est fort chaud, l'on n'y sent point de différence de saisons. Les pluyes y commencent à la fin du mois de May, & durent sans interruption trois ou quatre mois. Hors de ce temps il y pleut fort rarement. Le Pays est fort sujet à des ouragans qui sont de grands vents qui arrachent par leur violence les plus grands Palmiers. On y trouve des sources d'eau-chaude, & quantité de couleuvres, dont quelques-unes ont deux bras-fes de long, mesme il y en a qui ont plus de trente pieds d'étenduë.

Ces Peuples sont bien faits, ont le visage beau, & sont blancs. Quelques-uns se couvrent d'un habillement qui leur descend jusques sur la cheville du pied, d'autres portent de petites casagues blanches, jaunes, ou rouges qui leur viennent jusques sur les genoux qu'ils lient avec une ceinture. Les femmes aussi-bien que les hommes sont continuellement dans l'eau, aussi nagent-ils comme des poissons. Ils se baignent à toutes les heures du jour, autant par plaisir que par propreté; quand ils sont malades, ils n'employent ny la saignée ny d'autres remedes que certaines herbes: ils vivent de ris qui leur tient lieu de pain: leur boisson se fait aussi de ris qu'ils sçavent accommoder d'une telle maniere qu'elle enyvre autant que le vin d'Europe.

Dans ces Isles il n'y a ny bleds, ny vins, ny huiles d'olive, & mesme pas un des fruits d'Europe, si ce n'est des Oranges. Il n'y a point de mines d'argent, & le peu que l'on y en voit, en a esté apporté de Mexique: Il y a quelques mines d'or dans l'Isle de Manille, & dans la Riviere de Butuan de l'Isle de Mindanao. Il y a beaucoup de cire & de miel dans leurs Montagnes, & quantité de Palmiers qui en font la principale richesse. Depuis que les Espagnols s'y sont habituez, ils y ont bâty beaucoup de moulins à sucre, qui la rendu à si bon-marché, que l'on en a vingt-cinq livres de seize onces chacune, pour vingt sols.

Leurs Armes sont la Lance, les Fleches, le *Campilan* ou grand Coutelas, le *Cris* ou poignard, les *Zompites* ou Sarbatanes, avec lesquelles ils souffent de petites fleches empoisonnées. Les Espagnols

gnols leurs ont appris à manier les Armes à feu , dont ils se servent tres-bien principalement ceux qui sont enrollés dans les Troupes d'Espagne; mais naturellement ces Insulaires sont Poltrons , & plus propres pour dresser un Embuscade , que pour faire teste à leurs Ennemis.

La Religion de ceux qui sont encore Gentils , est fondée en tradition , & sur un usage introduit par le Diable , qui leur parloit autrefois par la bouche de leurs Idoles & de leurs Prestres.

Les Espagnols qui habitent ces Isles , sont gouvernez par un Archevêque qui fait sa residence à Manille , avec trois mille ducats de rente.

Ces Isles dependent de la Couronne de Castile. Le Gouverneur qui y commande reside à Manilla: il est President de l'Audiance, & comme Capitaine General , il dispose de toutes les Charges de Paix & de Guerre.



Des Isles de la Sonde vers l'Orient.

Darvity de
l'Asie page
906.

LES Portugais appellent la *Sonde* ; c'est à dire *Isles du Sud*, toutes les Isles qui sont au delà de la Presqu'Isle de Malaca ; & comme elles sont en grand nombre , nous les diviserons en Isles de la *Sonde* , qui sont vers l'Orient ; & en celles qui sont vers l'Occident.

Pour suivre nostre ordre , nous commencerons par celles qui sont vers l'Orient que l'on croit avoir esté conneuës des Anciens sous le nom de *Baruffæ* ; elles sont baignées par la Mer des Indes : les principales sont Moratay , Gilolo , Ceran , Timor-Lant , Timor , Flores , Celebes , Molucques , Bouro , &c.

L'Isle de Gilolo ou Batochine du Moro comprend deux Royaumes ; sçavoir Loloda , & Gilolo. Les Espagnols au lieu de Gilolo , écrivent *Xilolo* & prononcent *Chilolo* , chaque Royaume a sa Ville Capitale de son nom.

Au Midy de l'Isle de Ceram , sont les Isles de Amboina , Pulo Rhin , & Pulo Ay , &c.

Celle d'Amboina est aux Hollandois , & l'on y trouve des noix de muscade , aussi-bien que dans celles de Pulo Rin & Pulo Ay.

En tirant vers le Sud-est , on trouve les Isles de Banda qui sont fort petites : elles sont fameuses pour la grande quantité de noix de Muscades qu'elles produisent.

L'Isle de Timor a plusieurs lieux habités.

L'Isle de Flores tire ce nom de quantité de Fleurs qu'elle produit , dont l'odeur approche de celle du musc. Elle a une petite habitation appelée Lufataja , qui n'est composée que de méchantes Huttes.

L'Isle *Celebes* ou *Maccassar* porte l'un ou l'autre de ces deux noms , à cause de deux Villes considerables ainsi appellées , qui sont dans la mesme Isle. Elle produit quantité de Ris.

Nous parlerons des Isles *Molucques* dans les pages suivantes.

FIGURE LVI.



De la Ville de Macazar.

LA Ville de *Macassar* ou *Macazar* qui est dans l'Isle de Celebres, est un Port de Mer, fort assuré, où les Marchands ne payent aucun droit pour l'entrée ny pour la sortie des Marchandises: Autrefois le nom de Ville ne luy convenoit pas si bien que celuy d'un amas de Huttes; car l'habitation n'est composée que de Cabanes où les hommes & les bestiaux sont logés sous un mesme toit. La pierre y est commune, mais les Insulaires n'entendent pas l'Art de l'employer: il y a trois Mosquées qui ne sont faites que de bois de Palmier. Les Portugais avoient autrefois traité avec un des Rois de l'Isle pour s'en attribuer tout le commerce, & y avoient fait bâtir un Fort à cinq Bastions. Aujourd'huy les Hollandois les ont fait chasser, & ces derniers gouvernent tout le commerce. Ils ont persuadé au Roy de Macassar de fortifier sa Ville, & d'y bâtir des maisons, dont ils donnent le dessein & conduisent le travail.

Le Roy de Macassar est Mahometan, aussi-bien que la plûpart de ses Peuples. Ils s'attachent à l'Alcoran avec tant de scrupule qu'ils refusent de boire du vin de Palmier qui y est excellent, & qui ne cede point à nos vins de raisins, les Idolâtres y sont en petit nombre. Les R. P. Jesuistes ont tenté inutilement d'y establir le Christianisme: Les Hollandois qui sont tres-puissans en ces quartiers, & qui y apportent diverses Religions de leur País n'en professent presque pas une en celuy-là, & y vivent avec beaucoup de licence. Ces Isles sont la plûpart gouvernées par des Roys particuliers, dont celuy de Macassar est le plus puissant.

N'ayant pû trouver aucune figure de la Ville de Macassar, nous donnerons icy celle de deux Arbres qui sont d'un grand usage dans les Isles & la Terre-Ferme de l'Inde.

Le *Cocos* s'éleve fort haut, & jette de son sommet quantité de feüilles, ainsi que les Palmiers. Son fruit est couvert d'une écorce verte, qui dans sa maturité se reduit en espece de fillasse: le dedans s'endurcit & renferme une chair blanche, & le milieu est pain d'une eau fraîche & saine.

Le *Figuier d'Inde* a ses feüilles fort longues, il en sort une fleur de la grosseur du poing qui produit une seule grape d'environ cent Figues; on coupe la grape avant qu'elles soient mures: & après l'avoir laissé secher au plancher, on la mange: Il y en a de si grosses que deux hommes ont peine d'en porter une; ces Figues ont le goût de Fèves.

*Tavernier
Voyage des
Indes Liv.
troisième ch.
19. p. 438.*

*Linscot
Voyage des
Indes chap.
55. & 56.
&c.*

FIGURE LVII.



Des Isles Molucques.

Afie de Davity. page 388.

Les Isles Molucques nous furent découvertes l'année 1519. par les Castillans, & ensuite données en Fief aux Portugais. Elles sont comme encloses entre les Isles de Gilolo & de Celebes, & sont à l'Occident & fort proche de la Coste de celle de Gilolo. Elles s'étendent en ligne droite du Septentrion au Midy, dans l'espace de vingt-cinq lieuës, ou environ.

Les noms des principales sont Ternate, Tidoro, Pottebackers, Timor, Machian, & Bacchian.

L'Isle de Ternate qui a à son Septentrion la petite Isle de Hærii, & vers son Midy celle de Miterra, a pour Ville principale Gammalamme, dont nous parlerons cy-après.

Tidoro n'est séparée de Ternate que par un Canal d'une lieuë. Elle est tres-fertile & tres-agreable : ceux du Pays la nomment Judua. Elle est occupée par les Espagnols qui en ont chassé les Portugais, qui y avoient autrefois construit les Forts de Tarula, de Matayo, Gammalamme, & quelques autres.

Timor est appelée par les Hollandois Motir & Motie : Elle a quelques habitations. La plus considerable est auprès du Fort appelé Nassau, basti par les Hollandois, qui partagent le negoce de l'Isle avec les Portugais.

Machian ou Makian, est une Isle dont les Hollandois se sont approprié tout le commerce, à l'exclusion des Portugais & des Espagnols. Ils s'y conservent par le moyen de quelques Forts, dont les plus remarquables sont celui de Maurice, & de Tabillola.

Bachiam ou Bakiam est une petite Isle qui commande encore à de moindres à qui l'on donne ordinairement le mesme nom. Les Portugais s'y estoient autrefois establis malgré les Roys ou Princes du Pais, qui appellerent des Vaisseaux Hollandois à leurs secours. Les Hollandois en chasserent les Portugais, & s'en sont ensuite retirés volontairement, parce qu'un plus grand negoce les attiroit ailleurs.

Toutes ces Isles sont environnées d'une infinité d'écueils qui rendent la Navigation tres-dangereuse, à moins d'y employer des Pilotes de Gilo, qui en connoissent les détours & les sondages.

FIGURE LVIII.



De la Ville de Gammalamme.

*Davit's page
8, 4. de
l'Asie.*

CETTE Ville qui sert ordinairement de résidence au Roy de Ternate, est située au pied d'une Montagne proche de la Mer, & vers le Midy de l'Isle : Elle consiste dans une grande Ruë bordée de maisons, dont la plûpart n'ont qu'une estage de haut, & sont couvertes avec des Planches, ou avec de gros Roseaux.

Cette Ville qui n'a aucune Rade, a un Chasteau basty de pierre pour le séjour du Roy. Ce qui est une structure bien extraordinaire dans ces Isles.

Les Hollandois qui se sont rendus tres-considerables par leurs intrigues auprès du Roy de Ternate, ont obtenu de luy la permission de bâtir dans cette Isle les Forts de Tacomma, & de Malayo; le premier est au Septentrion de l'Isle, & l'autre vers le Midy.

FIGURE LIX.

137

GAMMALAMIE



Etat general des Moluques.

*Davitv de
l'Asie. page
389.*

L'AIR de toutes ces Isles est nuisible aux Peuples de l'Europe par l'épaisseur des vapeurs puantes, qui s'exhalent de tant de differens Canaux qui se rencontrent entr'elles. Les Terres y sont basses & arides. Les Isles de Ternate, Tidor, Timor, & Machian sont la plûpart chargées d'arbres qui donnent le girofle que les Perses & Indiens nomment Calafur, & les Moluquois Chambe. Ses feüilles ressemblent à celles du laurier : la fleur qui forme le grain de girofle est blanche, quand elle commence à pousser, elle jaunit ensuite, & quand le grain est formé, elle devient rouge. Le grain tombe d'abord qu'il est meur. On les laisse sécher trois ou quatre jours durant : on les trempe tant soit peu dans l'eau de Mer, pour les garantir des vers, & puis ensuite on l'expose quelque jour au Soleil pour se durcir. L'Arbre croit ailleurs que dans les Moluques, puis qu'on en trouve aussi à la Chine qui y rapporte du girofle. Les noix de muscades se cueillent trois fois l'année; mais celles qui meurissent en Avril, sont les meilleures. L'arbre qui les produit ne se plante point, mais des oyseaux ayant avalé le fruit, le rendent sans le digerer, & y laissent une matiere gluante qui le dispose à germer sur terre, & à prendre racine pour former l'arbre qui rapporte les noix.

Les Insulaires sont de moyenne taille, gens interessez & paresseux. Ils mangent du pain d'amende malgré la chaleur du climat : Ils portent de longues cazaques, & des hauts-de-chausses qui leur descendent jusques sur une espece de Sandales qu'ils ont à leurs pieds. Pour tout meuble ils ont des vaisseaux de terre qu'on leur apporte d'ailleurs.

Ils ne se servent d'aucune monnoye, & font tout leur commerce par échange.

Ils ont du courage & aiment la Guerre, ils se couvrent de grands boucliers, & portent des coutelas ou sabres qu'ils appellent Campilans, dont la lame est pesante, & la pointe tres aiguë : Ils se servent des armes à feu avec beaucoup d'adresse, & les font faire par des Esclaves qui les travaillent aussi-bien que les meilleurs Armuriers de l'Europe.

FIGURE LX.



Des Isles de la Sonde qui sont vers l'Occident.

*Darvity de
l'Asie page
873.*

PARMY le grand nombre de ces Isles, les plus considerables sont Borneo, Java, & Sumatra.

L'Isle de Borneo a une Ville de mesme nom. L'Isle est une des plus grandes de l'Asie, & la Ville est située au Nord-Ouest, & dans l'enfoncement d'un Golfe, dont les sables rendent l'entrée difficile. Le degorgement du Golfe fait un Lac qui s'étend jusqu'au terrain de la Ville: de sorte que la plûpart des maisons sont bâties sur pilotis, quoy qu'elles n'ayent qu'un étage, fait de bois de Palmier. Le Palais du Roy est situé sur une hauteur qui commande la Ville & le Port. Ses murailles & ses appartemens sont de briques.

L'Isle de Java contient plusieurs Royaumes qui ont leurs Capitales de mesme nom, & dont les plus considerables sont Bantam, Batavia ou Jacatra, Japara, Tuban, Jortam, Palambuam, Mataram, &c. Le Royaume de Bantam n'est pas seulement le plus puissant de Java, mais encore de toutes les autres Isles. Sa Capitale est sur le Canal qui separe l'Isle d'avec Sumatra, & qui s'appelle *Détroit de la Sonde*. Le Port en est bon, & reçoit deux petites Rivieres qui coulent le long des murailles; ces murailles sont de brique, mais les maisons sont basties de cannes & couvertes de paille: On y voit plusieurs Places-publiques où l'on vend de riches pierreries, & de toutes les épiceries de l'Orient. Le Palais du Roy est de figure quarée, quatre gros pilliers plantés aux quatre coins, à la distance de quarante pieds les uns des autres, en forment le Plan, & soutiennent le comble fait & couvert de branches de Cocos. Le planchez de ce Palais est couvert d'une nate tres-fine faite de l'écorce d'un Arbre. Les murs qui l'environnent, & contre lesquels on s'appuie quand l'on est assis, sont faits de petits pilliers lacrez ou peints de diverses couleurs, à la hauteur à peu près de deux pieds. A l'Orient de Bantam est la Ville de Batavia, dont nous parlerons cy-aprés.

*Tavernier
Livre troi-
sième ch. 23.
Voyage des
Indes*

L'Isle de Sumatra est detachée de la Terre-Ferme des Indes, par le détroit de Malaca. Il y a plusieurs Royaumes & Villes; sçavoir Achem, Goro, Sillebar, Ticou, &c. Le Royaume d'Achem est le plus considerable de cette Isle: Sa Ville Capitale porte son nom, elle est située dans un País plat à demy-lieuë de la Mer sur le bord d'une Riviere qui a beaucoup de largeur; mais si peu de fond, qu'à peine est elle navigable, ses maisons ne sont basties que de Roseaux. Le Palais du Roy est enfermé d'une terrasse, avec un fossé bordé de palissades.

FIGURE LXI.



De la Ville de Batavia.

*Darvity page
971. d'Asie.*

CETTE Ville est sur la Coste Septentrionale de l'Isle de Java: Elle est bastie sur le terrain où estoit autrefois une Ville tres-considerable, que les Insulaires avoient élevée sous les noms de Kaloppa & de Jacatra, du temps de Corneille Houtman, un des premiers Pilotes Hollandois qui ait reconnu ces Isles, & qui en aît donné des relations: Elle avoit plus de trois mille maisons, & son enceinte estoit fortifiée d'un bon Rempart, & d'une bonne Palissade; mais les Anglois voulant usurper tout le commerce de l'Isle, corrompirent quelques Habitans de Jacatra, & par leur intelligence s'estant rendu Maistres de la Ville, ils la pillerent & y mirent le feu. Les Hollandois par une conduite plus humaine & plus prudente, firent enforte de gagner l'amitié des Insulaires, & bastirent une nouvelle Ville sur les ruines de Jacatra; & pour faire revivre la memoire des anciens Hollandois qui portoient le nom de Bataves, ils la nommerent Batavia.

Elle est a six degrez, dix minutes de latitude meridionale. Une Riviere la divise en deux parties inégales, dont la plus petite comprend la Citadelle qui est fortifiée de quatre Bastions reguliers, & environnée d'un tres-bon fossé. Les Ruës de la Ville sont conduites avec Symmetrie, & les maisons tres-belles & tres-commodes, mais fort basses; ce qui fait que cette Ville ne paroist de loing que fort peu de chose. Il y a des canaux qui passent par les plus grandes Ruës, & qui sont bordez par de tres-beaux Arbres. Elle est extremement peuplée, & le Corps de ses Habitans, est composé de Chinois, de Hollandois, & de Javans ou Insulaires: Son Port & sa rade sont excellens pour le fond & pour l'abry. Le Commerce y est tres-florissant, & c'est là que resident les Deutez de la Compagnie Hollandoise des Indes Orientales: Cette Compagnie y entretient un General qui commande à tous les Gouverneurs des Fortereffes qu'elle occupe dans les Indes. La Cour du General est magnifique, & les Hollandois affectent cette pompe pour ébloüir les Insulaires, & se rendre plus formidables.

La Ville porte pour Armoiries une Epée avec une Couronne de laurier.

FIGURE LXII.



Etat general des Isles de la Sonde.

Tavernier
Livre 2. ch.
17. des In-
des.

L'AIR de ces Isles est mal sain & nuisible aux Estrangers , & mesme aux naturels du Pais , principalement dans l'Isle de Borneo ; ce qui fait qu'elle est à demy deserte : Il est aussi plus incommode dans Sumatra que dans Java. La longueur des jours est égale à celle de la nuit , à cause qu'elles sont dessous , ou fort proche de la Ligne Equinoctiale.

Les Insulaires ont le tein noir , les oreilles longues , le nez plat , & fort peu de poil : ils ont tous l'odeur mauvaise , ils vivent sans delicatesse , & la plûpart vont tous nus , à la reserve de ce que la pudeur veut que l'on cache. Les femmes de Borneo son modestes & chastes ; ce qui les distingue avantageusement de celles des autres Isles.

On trouve de l'or à Borneo , mais d'un titre fort bas : on y rencontre aussi du cuivre , del'étain , du fer , du ris , du millet , des pierres-fines , principalement dans la Riviere de Succadan , mais la Reine de l'Isle empêche qu'on les transporte ailleurs : les Soyés , noix de Muscades , Canelles , Girofle , Gingembre & Poivre , en font le plus grand negoce. Le Poivre de Sumatra est le meilleur & le plus piquant de toutes ces Isles.

Tous les Insulaires sont belliqueux , & particulièrement ceux de Sumatra , qui sont tellement acharnez sur leur ennemy qu'ils mangent la chair de leurs Prisonniers : D'où vient que les Nations de l'Europe ne se sont pas opiniâtrées à s'y establir , & se sont contentées du Commerce en leur portant quelques Marchandises de vil-prix , & de méchantes clincailleries en échange des richesses qu'ils en tirent.

Dans le milieu des Isles les Peuples sont Idolâtres & Mahometans sur la Coste , ces derniers s'attachent fort au trafic.

On y compte plusieurs Roys , mais celuy de Borneo n'a aucune autorité , toutes les affaires estant réglées par l'autorité de la Reyne , les Peuples étant extrêmement jaloux d'estre commandez par un Souverain legitime , & croyant pour ce sujet qu'il n'y a point de plus seur party à prendre dans un tel doute que celuy d'en croire la mere qui est toujours certaine que les enfans sont à elle. Le Roy d'Achen est le plus considerable de l'Isle de Sumatra. Les Hollandois vivent en bonne intelligence avec luy. Dans l'Isle de Java le Roy de Matèran estoit autresfois tres-puissant , mais celuy de Bantan l'a extrêmement affoibly par ses victoires & par ses conquestes.

FIGURE LXIII.

FIGURE LXIII.



De l'ancienne Isle de Taprobane.

*Ptolemæi
Geog. Lib.
7. cap. 4.
Charita In-
sula Zeylan
in Atlante
Janssonii.*

L'Isle de Taprobane a esté connuë des Anciens premierement sous le nom d'Isle de *Simondi* : ensuite elle a receu celuy de *Taprobana*, & Ptolemée assure que de son temps on la nommoit *Salice* & les Peuples *Salæ*. Maintenant nous l'appellons *Ceylan*.

Ses Bornes sont de toutes parts l'Ocean Indien.

Ses principales Montagnes sont les *Galibi*, *Malea*, &c.

Ses Rivieres considerables sont le *Ganges*, le *Baracus*, l'*Azannus*; le *Saana*, &c.

La Coste qui regardoit le Nord-Est, estoit appellée *Littus magnum*; c'est à dire la *grande Coste* : il y avoit dans toute cette Isle divers Peuples, & plusieurs Villes considerables.

Les Peuples *Muduti* ont la Ville de *Moduti*.

Les *Nagadibii* ou *Nagadibi*, ont la Ville de *Nagadiba* ou *Nagadiva*, & peut-estre *Naagrammum*, ou *Maagrammum* qui estoit une Ville Capitale.

La Ville de *Procuri* estoit peut-estre des Peuples *Emni* ou *Semni*.

Les Peuples *Diorduli* ou *Marduli*, ont le Port de *Mardulamne* ou *Mordi*.

Les *Bocani* où est la Ville de *Comana* ou *Bocana*.

Les *Nagiri* ou *Nanigiri*, dont est peut-estre la Ville de *Bacchus*, ou *Dionysii*, seu *Bacchi Civitas*.

Les *Rhodagani* ou *Rhogandini*, où sont peut-estre les Villes de *Dava*, ou *Dagana*, & de *Odoca*.

Les *Bumathani* ou *Bumasani*, vers lesquels est la Ville de *Jupiter*, ou *Jovis extrema*.

Les *Sandocandæ*, où est la Ville de *Sindocanda*.

Les *Oani* ou *Soani*, ont la Riviere de *Soara*, dont il a esté fait mention cy-dessus.

Les *Anurogrammi* où est la Ville Royale de *Anurogrammum*.

Les *Galibi*, on y trouve la Ville de *Ogaliba* ou *Galiba*.

Les *Tarachi* sont vers le milieu de l'Isle.

FIGURE LXIX.



De l'Isle de Ceylan.

*Davit de
l'Asie page
860.*

*Pyrard Par-
tie seconde
chap. 10.*

*Linscot ch.
14. Voyages
des Indes
Orientales.*

CETTE Isle selon Maffée est la Taprobane de Ptolomée. Les Indiens l'appellent Tenarifain ou Tenafrim, qui en leur langue signifie Terre de délices: Ce nom y étoit encore commun l'année 1509. lorsque Jacques Lopes de Siquaire General d'une Flotte Portugaise en fit la decouverte. Toutefois Mandeslo écrit qu'elle fut decouverte l'année 1506. par Laurens fils de Francisco Almeida, qui en prit possession au nom d'Emanuel Roy de Portugal. Elle est à l'Orient du Cap de Comori, & baignée de toutes parts par la Mer des Indes.

La principale de ses Montagnes se nomme le Pico de Adam, on la croit la plus haute des Indes. Les Insulaires & les Indiens se persuadent qu'Adam a esté créé sur cette Montagne, & pretendent le justifier par des vestiges de deux pieds imprimé sur la hauteur d'un Roc publiant, qu'Adam y a laissé ses traces, & qu'il est mesme enterré au dessous.

Sa principale Riviere est celle de Candea.

Les Villes remarquables de cette Isle, sont *Jasanapatan*, *Trinquilemale*, *Matecolo*, ou bien *Baticalo*, *Jala*, *Punta de Galo*, *Cota*, *Colombo*, *Negombo*, *Seytavaca*, & *Candy*.

Dans la page suivante, nous parlerons des Villes de Colombo, & de Gale.

L'Isle de Manar qui est proche, & au Nord-Oüest de l'Isle de Ceylan, a une Ville de son nom. La pesche des perles se faisoit autrefois autour de cette Isle, mais un rude tremblement de Terre en a écarté les Huitres.

Les Hollandois y possèdent maintenant outre les Villes de *Punta de Galo*, & de *Colombo*, celles de *Trinquilemale*, *Negombo*, &c.

FIGURE LXV.



Des Villes de Colombo & de Gale.

*Bynard par.
2. ch. 10. des
Voyages.*

*Tavernier
Liv. troisié-
me ch. 15. p.
450. 449.
des Indes.*

COLOMBO estoit tres-fameuse du temps qu'elle estoit aux Portugais ; mais depuis que les Hollandois les ont chassé de cette Isle par la prise de Gale & de Colombo , comme nous le dirons maintenant, elle n'a plus tant de reputation.

La plus grande partie de l'Isle de Ceylan obeïssoit aux Portugais environ l'an 1606. & la Ville de Gale estoit pour lors tres-florissante , non seulement , parce qu'il faut que tous les Vaisseaux qui viennent du Japon , de la Chine , des Isles de la Sonde , de Malaca , de Bengala & autres lieux vers l'Orient passent par là , & viennent reconnoître sa Pointe ; mais aussi qu'ils y avoient un de leurs principaux Contoirs. Les Hollandois voulant faire la Conqueste de l'Isle de Ceylan jugerent que cette Ville leur seroit d'un grand secours ; & dans cette veüë ils firent adroitement amitié avec le Roy de Candy, qui est un des plus considerables de l'Isle , & luy promirent dans leur Traité de luy remettre cette Place après qu'ils l'auroient conquise, à la charge qu'il les assisteroit par Terre de Troupes , pour s'opposer aux secours que les Portugais pourroient envoyer des Villes de Manar, Negombe, Colombo , & autres lieux de l'Isle qui leur appartenoient , & de leur donner pour recompense toutes les années certaine quantité de Canelle ; ce qui ayant esté arresté , les Hollandois attaquèrent vigoureusement cette Place , & la prirent nonobstant la vigoureuse resistance des Portugais qui virent ruïner la plûpart de leurs Magazins & principales Maisons , avant que de parlementer. Maintenant cette Ville est peu de chose , n'ayant rien de considerable que quelques Maisons que les Hollandois ont restablies des ruïnes de celles que l'Artillerie & l'effort des mines avoit renversé durant le Siege. Pour les fortifications , ils les ont bien reparées , afin d'estre en estat de tenir , & faire teste contre le Roy du País , en cas qu'il voulust les obliger à luy tenir parole.

Le Port de cette Ville quoy que tres-fameux , est estimé un des plus dangereux qui soit dans toutes les Indes , à cause de la grande quantité de Rochers qui s'y rencontrent à fleur d'eau : l'on ne peut y entrer sans le secours des Pilotes de la Ville à moins de s'exposer à des naufrages , principalement dans les basses marées.

FIGURE LXVI.



Estat general de l'Isle de Ceylan.

*Darvity de
l'Asie page
862. 867.*

IL n'y a point de País dans toutes les Indes Orientales , où l'air soit plus temperé & plus agreable que celuy de Ceylan. Les pluyes qui y sont frequentes , & une infinité de fontaines , dont l'eau est tres-delicieuse , y sont naistre des herbes & des racines d'une odeur agreable. Il s'y trouve des Forets d'Orangers , dont les uns ont le fruit aigre , & les autres doux ; la Canelle qui est la seconde écorce d'un arbre , dont les feüilles ressemblent à celles du laurier-rose , mais plus larges , s'y trouve en si grande quantité que cette Isle en fournit plus que tout le reste de l'Orient. La meilleure est auprès de Colombo : on y rencontre aussi l'arbre appellé Areca qui produit un fruit que les Orientaux meslent avec les feüilles de Bethel , & qu'ils machent comme du Tabac : il y a quelques mines d'or , mais peu fécondes où l'on ne travaille point , les Elephans y sont traitables plus que dans tout le reste de l'Asie.

*Pyrard par.
seconde ch.
10. des
Voyages.*

Les Insulaires ont la taille grande , mais fort greffés , le teint noir , de grandes narines & de longues oreilles qu'ils percent par en bas , pour y mettre des pendans d'oreilles. Ils sont fort adroits dans les exercices du corps , & il n'y a point de pareils fauteurs dans le monde. Le petit Peuple y va tout nud , & cache seulement ce que la modestie ordonne de couvrir ; mais ceux qui ont un peu de bien , portent des habits de toile , ou d'un drap fin qu'ils enrichissent de pierreries , & qu'ils plient fort adroitement en plusieurs ondes. Les femmes sont d'agreables ouvrages à l'aiguille , & les hommes se plaisent à tourner , & sont grandement intelligens à la fonte de l'artillerie , mais ils n'ayment pas le travail , & la fertilité du País les rend faineans.

*Linschot ch.
46. Voyages
Indes.*

Les Roys du Pays heritent du bien de leurs Sujets , & n'en laissent aucune part aux enfans des Proprietaires qui viennent à mourir ; toutes-fois ils ont la bonté de leur en donner un tiers dans quelque rencontre.

Ces Peuples aiment la Guerre , & se servent adroitement de l'épée , de l'arc & des armes-à-feu. Ils se couvrent avec des rondaches revêtues de peaux de Crocodiles qui sont à l'épreuve du mousquet : Ils arment les dents des Elephans de faux , & chargent leurs dos d'une petite Tour de bois , capable de tenir quatre ou cinq personnes qui se battent à coups de flèches & de pierres.

L'Isle est peuplée de Mahometans , mais les Idolâtres y sont le plus grand nombre , & leur superstition est telle pour la veneration des Bœufs & des Vaches , qu'ils n'oseroient en manger pour quoy que ce soit.

FIGURE LXVII.



Des Isles Maldives.

*Pyrrard p.
1. ch. 10. &
23. des Voya-
ges.*

CES Isles prennent leur nom de deux mots ; sçavoir de Male , & de Dive. Le premier est le nom que porte la principale d'entre elles, & le second en langue du País signifie une Isle : elles nous furent découvertes par le fils d'Almeide , l'an 1507.

Elles sont environnées des eaux de l'Océan ou Mer des Indes : Cet endroit de l'Océan chez les Pilotes s'appelle Mer des Maldives du nom qu'elles luy communiquent. Quelques-uns font monter le nombre à plus de douze mille , mais il n'est pas fort certain : Elles forment un Archipel , ou un amas d'Isles si confus qu'on prend souvent un roc ou un banc de sable pour une Isle.

Leur situation forme une espece de Ligne droite , qui court du Nord-Nord-Oüest au Sud-Sud-est, & la nature a separé ces divers amas d'Isles en treize Parties principales que les Insulaires nomment Attollons. De sorte qu'il y a douze grands Détroits qui détachent un Attollon l'un d'avec l'autre , & les petites Isles qui font la Partie extérieure de chaque Attollon presentent à la Mer des bancs de pierre pour arrester l'impetuosité des Courans qui regnent dans ces Détroits , & les Isles ne sont séparées l'une de l'autre que par des petits Canaux où la Mer est fort basse. Voicy les noms des treize Attollons.

Tilladou-Matis , qui signifie Teste des Isles.

Madoüié ,

Milladoüié ,

Padipolo ,

Malos-Madou ,

Ariatollon.

Male-Atollon. C'est là qu'est l'Isle & la Ville de Male où reside le Roy du País.

Poulisdous ,

Molucque ,

Nillandous ,

Collomadous ;

Itadou ou Adoumatis ;

Souadou , Pouë-Moluque , & Addou.

Ces deux derniers sont sur un mesme Parallele de Latitude , &

FIGURE LXVIII.



sont si proches l'un de l'autre qu'on les prend pour un mesme Atollon : Des douze grands Canaux qui les separent , il n'y en a que cinq qui soient frequentés par les grands Vaisseaux , parce qu'ils ont moins d'écueils , & que les courans n'y sont pas si rapides.

Ces cinq Détroits ou Passages se nomment Malos-Madou , Caridou, Poulisdou , Addou , & Souadou.

Sous le nom de Maldives, on peut comprendre aussi les Isles de Divandurouv & de Malicut qui sont à leur Nord.

*De la Ville de Male , & de l'Etat general
des Maldives.*

CETTE Ville est située à l'Orient du cinquième Atollon : ses maisons sont basses , & n'ont qu'un étage. Celles des Artisans sont faites du bois de ces noyers d'Inde appellez Cocos , & couvertes des feüilles de cet arbre , mais les maisons des personnes considerables sont bâties de la pierre qu'on retire des Ecueils qui se rencontrent dans ces Canaux : cette sorte de pierre noircit extremement à la pluye & perd de sa dureté au bout de quelques années.

Comme les Habitans suivent l'Alcoran , ils ont plusieurs petites Mosquées dans cette Ville , & une grande qui est de figure quarée , & toute lambrissée par dedans avec des Galeries pour placer le Roy, ses filles esclaves , & le Mouphti ou Chef de la Loy Mahometane , qui prend chez eux le titre de Pindar.

La Ville est ouverte & n'a point d'enceinte de murailles. Le Palais du Roy donne sur la Mer , il est de pierre & ses appartemens n'ont qu'un estage : Il renferme plusieurs jardinages , & de grands Magazins où l'on met les Agrez des Vaisseaux qui font naufrage en ces quartiers ; car par la Loy du Pais toutes ces dépouilles appartiennent au Roy.


En general, l'air de ces Isles est dangereux pour les Estrangers , & les eaux croupies de tant de differens canaux , exhalent des vapeurs puantes qui jointes à la malignité des eaux douces qu'on y boit , y causent des fièvres pernicieuses. Il se rencontre tant de Crocodiles parmy ces Attollons qu'il n'y a point de seureté à s'y baigner.

On croit que ces Peuples sont originaires de l'Isle de Ceylan : ils ont le teint olivastre , & la taille petite , mais bien proportionnée. La plûpart vont tout nuds , à la reserve de ce que la modestie veut que l'on cache. Il n'y a que le Roy & les Soldats qui ayent droit de porter de longs cheveux : ils ont de l'esprit , & s'appliquent à la Medecine & à l'Astrologie.

Ces Isles ne rapportent ny Bled ny Ris , mais du Miel , des Grenades , des Citrons , des Oranges & des Cocos ou noix d'Indes. L'Arbre qui les produit, est le plus utile de tous les Arbres : Il fournit des Sucs & des Liqueurs qui estant diversement preparées ou tirées en diverses, font faisons du Vin, de l'Huile, du Miel, du Beure , du Lait, & du Sucre. Son fruit est une Amande dont on fait du pain , la feüille se prepare pour faire du papier à écrire , & le tronc sert à la charpenterie de leurs Maisons & de leurs Vaisseaux : On trouve aussi dans ces Isles des coquilles blanches que la nature a si bien formées qu'elles passent pour de la monnoye en beaucoup d'endroits de la Terre-Ferme des Indes.

La Religion Mahometane est celle qu'on professe dans le País , & quand un Insulaire a fait le Voyage de la Meque, il a le privilege de porter une longue barbe en signe de sainteté.

Toutes ces Isles dependent d'un Roy , qui vient par succession à la Couronne , & le droit d'y succeder est affecté aux masles , à l'exclusion des filles. Le principal revenu du Roy consiste au cinquième de tous les fruits qui se recueillent dans ces Isles , & en la confiscation de tous les Vaisseaux qui y font naufrage : ses titres sont Ibrahim Sultan Roy de treize Provinces & de douze mille Isles.




CHAPITRE VIII.

*De la Perse selon les Anciens & les Modernes.
De la Ville d'Hisfahan. Du Meydan , & du
Palais des Rois de Perse. Des ruïnes de Tschel-
minar. Des Tombeaux des Rois. Etat de la
Perse , &c.*

*De l'Ancienne Monarchie des Perses & de l'Empire
des Parthes.*

*Hornii Hi-
storia page
108. & 155.
Ptolamei
Geog. Lib. 6.
Plinius Lib.
6. c. 25.
Cluverii
Geog. Lib.
5. c. 12.*



LA Monarchie des Perses s'étendoit dans les trois Parties de nôtre Continent : Il y avoit en Asie , l'Armenie , la Perse , l'Inde deçà le Gange , l'Assyrie , & la Syrie , l'Asie Mineure , & l'Isle de Cypre. En Afrique ils possedoient l'Egypte , partie de l'Ethiopie & la Libye. En Europe la Thrace & la Macedoine avec les Isles de la Mer Egée vers l'Asie & l'Europe.

Long-temps après , les Parthes establirent un nouvel Empire qui s'étendoit depuis la Riviere de l'Inde , jusqu'à l'Euftrate , & mesme par delà , puisqu'ils ont tenu pendant quelque temps l'Armenie , la Syrie , & que l'Isle Taprobane leur a esté Tributaire : ils ont aussi possédé en Afrique , l'Egypte & la Libye jusqu'aux Frontieres des Ethiopiens.

L'on verra l'étenduë de ces deux Empires dans la Carte qui est au haut de cette Planche : Presentement nous parlerons de cette grande Region de l'Asie qui estoit renfermée entre la Scythie l'Inde l'Arabic,

FIGURE LXIX.



l'Arabie, l'Armenie, & que l'on nommoit communement *Empire des Perfes* ou des *Parthes*.

Les principales Montagnes de cette Region font diverses branches du Caucafe, le Mont *Coronus*, le *Parchoatras*, le *Choatras*, &c.

Les Rivieres confiderables font l'*Oxus*, l'*Arabius*, le *Tigre* & l'*Euphrate*.

Cet Empire des *Perfes* ou des *Parthes*, fut divisé en plusieurs Provinces, dont les plus confiderables estoient,

La Sogdiane, où font les Villes de *Oxiana*, & *Alexandria ultima*.

La Baëtriane, a sa Ville de *Baëtra*.

La Paropanise ou *Paropanifus*, a les Villes de *Naulibis* & *Carura*.

L'Arachosie, a les Villes d'*Alexandrie* & *Arachotus*.

La Gedrosie, a la Ville de *Parfis* pour Capitale.

La Carmanie où est auffi comprise la Carmanie deferte, avoit *Carmana* pour Capitale.

La Perse prise en particulier ou *Perfis*, a la Ville de *Persepolis*.

La Sufiane, a la Ville de *Suses* ou *Susa*.

L'Assyrie prise en general, estoit subdivisée en trois grandes Provinces; fçavoir l'Assyrie, la Mesopotamie, & la Chaldée. L'Assyrie particuliere ou *Assyria*, avoit les Villes de *Ninus* ou *Ninive*, *Ctesiphon* &c. La Mesopotamie a les Villes de *Nisibis*, *Seleucie*, &c. La Chaldée ou Babylonie, a les Villes de *Ur*, ou *Vrchoa*, *Teredon*, &c.

La *Medie* qui estoit subdivisée en *Antropatene*, *Tropatene*, & *Choromitrene*. L'Antropatene ou *Antropatia* a la Ville de *Cyropolis* sur la Mer Caspienne. La Tropatene ou *Tropatena* a la Ville de *Galla*. La Choromitrene ou *Choromitrena* a la Ville d'Ecbatane.

L'Hyrcanie ou *Hyrcania*, sa Ville principale portoit le mesme nom.

La Margiane, a la Ville d'Antioche.

L'Arie ou *Aria* & *Ariana*, a les Villes d'*Alexandria Aria*, & *Aria*, &c.

La Drangiane, a les Villes de *Prothasie* & *Ariaspe*, &c.

Le País ou Province des Parthes ou *Parthia*, a la Ville d'*Hecatompylon*. &c.

FIGURE LXX.



Du Royaume de Perse selon les Modernes.

*Olearius. in
charta Per-
sæ.*

Ses Bornes sont au Septentrion la Mer de Kilan ou de Mazandran & de Tabristan, que les Anciens appelloient Mer Caspienne, la Tartarie; à l'Orient l'Inde; au Midy l'Océan; & à l'Occident la Turquie en Asie.

*Tavernier
Liv. 4. ch.
l. p. 365. de
Perse.*

Sa principale Montagne est le Taurus qui s'y étend en plusieurs Branches.

Ses Rivieres considerables sont le Rutchan Kurkan ou Jehum, Ilment, Aras, &c.

Ses Provinces plus remarquables sont le Chiruan, le Kilan, le Mazandran, le Corassan, le Sablestan, le Sigistan, le Send, le Makeran, le Kerman, le Faristan, le Chufistan, Edzerbayan & le Hierak ou A dirbeitzan Agemi.

Le Chiruan ou Servan, a pour Ville Capitale Derbent, qui est un Port de la Mer de Tabristan.

Le Kilan ou Guilan, a la Ville de Rescht pour Capitale.

Le Mazanderan ou Tabristan & l'Estarabath, ont pour Villes principales Ferabath, & Asterabath. Ferabath est située dans un Pais plein de meuriers, & remplie d'Ouvriers en foye.

Le Chorasán ou Coarassan, a la Ville d'Herat pour Capitale: à trente-cinq lieuës de Herat, on trouve la Ville de Mesched où est le Tombeau d'Iman Rifa, Prophete celebre parmy les Persans qu'ils ont en grande veneration.

Le Sablestan ou Sablustan, a la Ville de Busth ou Bost pour Capitale: Elle a un Chasteau qui est le plus considerable de la Perse; on y comprend aussi le Pays & la Ville de Candahar qui est de l'Empire du Mogol.

Le Sigistan ou Sitzistan, a Sistan pour Ville Capitale: cette Ville est située dans une Plaine, elle est petite, mais fort peuplée.

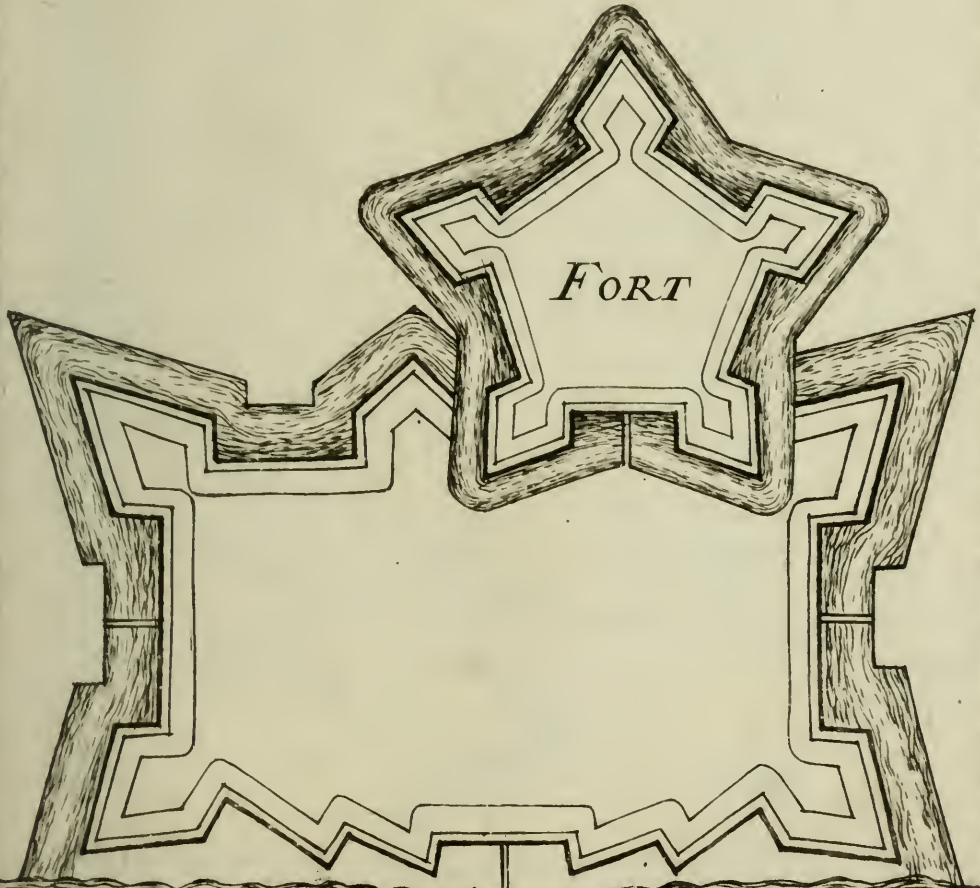
Le Pais de Send ou Sindi est fort peu frequenté & fort peu connu, estant presque tout desert & sans aucun Port de Mer considerable.

Le Makran ou Makeran, a la Ville de Titz pour Capitale proche de la Mer, d'autres disent à deux lieuës; quelques-uns luy donnent pour Capitale la Ville de Makran, d'où la Province a pris son nom.

Le

TEKCKI

FORT



Rivière de Tumenka




FIGURE LXXI.



Le Kerman ou Kirman , a Kerman pour Capitale. Prés de la Côte est l'Isle d'Ormus : d'où les Persans aidés des Anglois chasserent les Portugais en 1622.

Le Farfistan , a la Ville de Schiras ou de Siras pour Capitale une des plus florissantes de la Perse , auprès de cette Ville on voit les ruines de Tschelminar ou de *Persepolis* , nous en parlerons cy-après. La Ville de Lar est en ce Païs.

Le Cusistan ou Chusistan , a Sus pour principale : on croit que c'estoit le sejour du Roy Assuerus.

L'Edzerbajjan ou Adirbeitzan , a pour Ville principale Tabris ou Tauris. Cette Ville est située dans une raze Campagne ; ses Maisons n'ont qu'un étage , & sont bâties de Briques : on y voit quantité de Marchands Etrangers.

Le Hyerak-Agemi , a pour Ville Capitale Hispaham , qui l'est aussi de tous les Etats du Roy de Perse : Nous en parlerons dans la page suivante.

On ajoûte encore à tous ces Païs de la Perse : ceux de l'Armenie ou Ermenik , le Diarbeck , le Curdistan , le Hierak-Arabi, ou Yerack ; mais comme ils sont sur les Frontieres du Royaume de Perse & de la Turquie , & tantost aux Persans , & quelquesfois aux Turcs : Nous en parlerons dans la Turquie en Asie.

FIGURE LXXII.



De la Ville d'Hispanhan Capitale de la Perse.

*Davitv de
l'Asie page
526.*

*L'avernier
ch. 5. Liv.
4. de ses
Voyages de
Perse.*

QUELQUES-UNS croient qu'Hispanhan ou Sphaon comme les Persans l'appellent, a esté bâti sur les ruines de l'ancienne *Hecatompyle.*

Cette Ville est située au milieu d'une Plaine, qui l'environne de trois costez : cette Plaine porte son estenduë jusqu'à quinze ou vingt lieuës, & sa fertilité naturelle y est beaucoup augmentée par les Canaux & rigoles qui y conduisent de l'eau de la Riviere de Sandereu; du costé du Midy cette Plaine se vient rendre à de fort hautes Montagnes qui sont éloignées tout au plus de deux lieuës de cette Ville.

Les Faux-bourgs & la Ville ont presque autant d'étenduë que Paris, mais le nombre des Habitans est de beaucoup moindre, la plupart de ces Maisons n'ont qu'un étage ou deux tout au plus. Elles ne sont bâties que de Briques cuites au Soleil. La plus grande partie de leurs toits sont en terrasse : la face qui donne dans la ruë, est tres-simple. Mais les appartemens des hommes sont fort propres ; car pour ceux des femmes, les Estrangers n'en peuvent rien assurer, l'entrée en estant rigoureusement défenduë. Chaque maison considerable est accompagnée d'un Jardin, où l'on ne souffre plus aujourd'huy ce grand nombre de Planes qui autrefois faisoient prendre de loin la Ville pour une Forest.

Les Ruës y sont étroites, obliques, & fort sombres ; parce qu'elles ont la plupart des voûtes sur chaque aîle pour marcher à couvert ; elles ne sont point pavées : d'où vient qu'en Hyver la bouë y est tres-incommode, & la poussiere en Esté.

On y voit quantité de Mosquées; de Bazarz c'est à dire de marchez & de Carvanferails : c'est ainsi qu'on appelle des lieux publics en façon de Halle couverte pour loger les Voyageurs : On y remarque aussi deux Atmeydans ; c'est à dire deux grandes Places publiques, l'une appellée le vieil Atmeydan, l'autre le Nouveau : Nous parlerons de ce dernier dans la page suivante.

Les murailles de la Ville sont seulement de Terre avec de méchantes Tours qui s'éboulent en plusieurs endroits, & comblent une partie des Fossees : toute cette enceinte a dix portes qui sont revestues de lames de fer.

Du costé du Midy la Forteresse d'Hispanhan est attachée aux murailles de la Ville : elle est en quaré long, sans nulle défense que de quelques vieilles Tours. Les Tresors du Roy y sont en dépost, & tous les presens qu'il reçoit des Estrangers ou des Gouverneurs de ses Provinces.

FIGURE LXXIII.



Du Meydan , & du Palais des Roys de Perse.

*Daulier des
Landes dans
son Livre
des Beaux
de la Perse.
Tavernier
dans son
Voyage de
Perse Liv.
4 c. 5. page
194.*

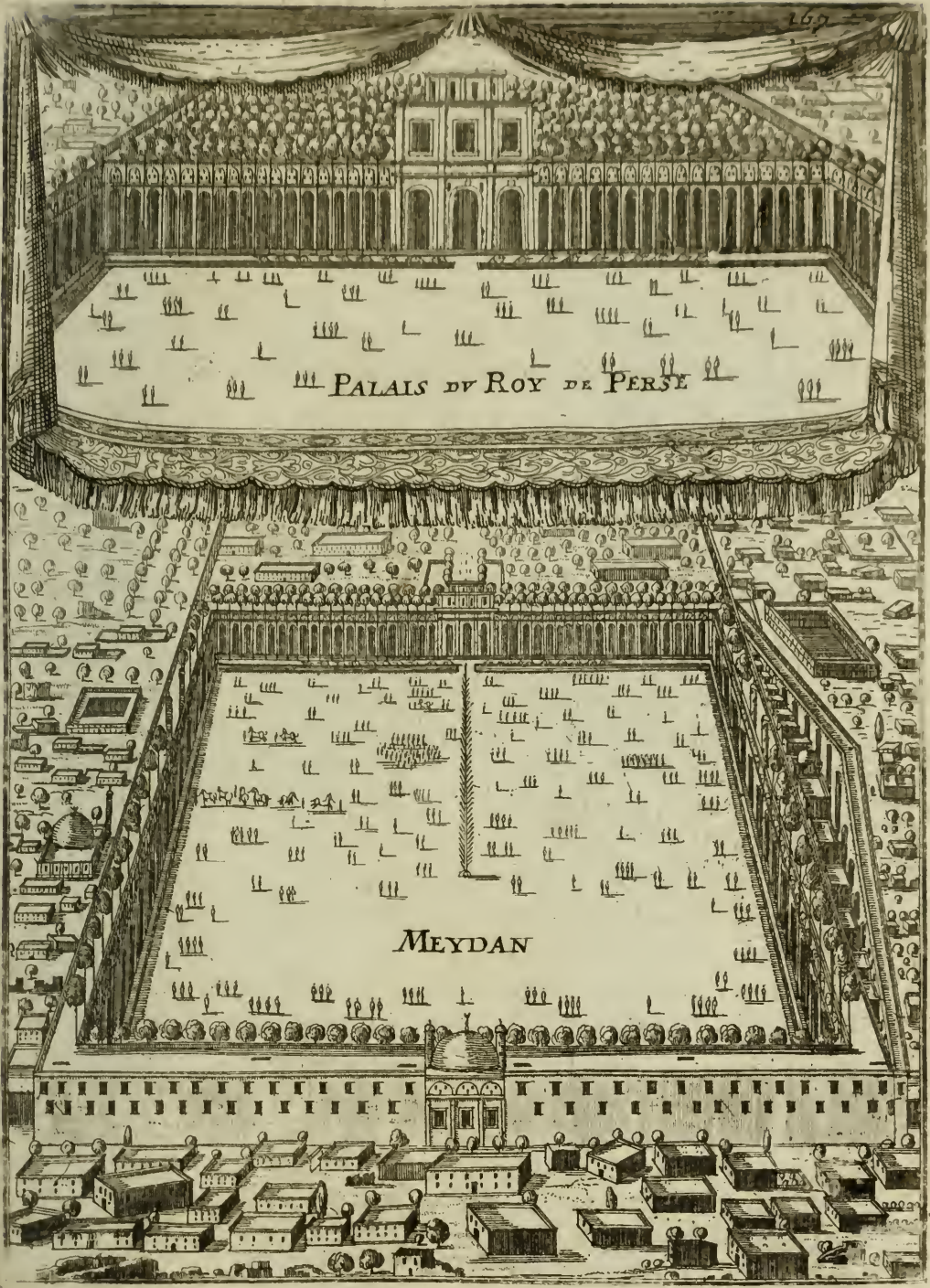
LES Persans & la plûpart des Peules de l'Orient donnent en general le nom de Meydan à toutes les Places publiques bordées de quelque enceinte Les deux plus remarquables d'Ispahan sont le vieux Meydan & le nouveau. Nous ne parlerons icy que du nouveau ; car les maisons de l'autre tombent tellement en ruine , qu'il ne merite pas une description : Celuy-cy est un ouvrage du Roy Cha-Abas. Sa figure est un quarré long , qui s'étend du Septentrion au Midy , & qui a six cens pas sur chaque grand costé , & quatre cent sur chaque petit. Ses aîles ont à peu près six toises de hauteur , & forment deux estages d'une mesme Symmetrie. Le premier étage est soutenu par des Arcades qui ont dans leur enfoncement des Boutiques de Marchands d'Orfèvres , de Clincailliers , de Libraires , & de Banquiers. Dans le second estage qui est couvert en Terrasse , il y a plusieurs petites chambres occupées bien souvent par des filles de joye.

Tout le long des aîles de la Place , on voit quantité de lampes pratiquées dans le mur comme une espece de ceinture , pour faire une illumination éclatante aux Festes publiques. Pour plus grand embellissement , on a planté à deux pieds & demy des Arcades un rang de Planes , & fait un Canal revêtu de pierre de taille pour les humecter , mais aujourd'huy faute d'y entretenir de l'eau , les Arbres deperissent.

Au milieu de la Place , on voit un Tronc d'Arbre extremement haut , en façon de May. Dans son plus haut on y attache un prix qu'on propose pendant les jours de réjoüissance aux Cavaliers qui tireront le mieux. La foule est toujourns grande dans cette Place , le matin pour le Trafic , & l'après-dînée pour le divertissement des Bâteleurs qui vendent leurs drogues.

Le Palais du Roy fait face sur le Meydan , & sa principale porte y répond : on voit de ce costé un gros Pavillon élevé d'environ cinq toises , au dessus des édifices qui enferment le Meydan. Il est composé de quatre étages , & le Roy se place dans le plus haut , quand il se trouve aux Spectacles des réjoüissances publiques : On voit devant la porte environ quarante pieces de Canon en parties fonduës dans le País , en partie apportées d'Ormus , quand la Place fut prise sur les Portugais. De tous les appartemens de ce Palais , les Estrangers ne connoissent que deux Divans ou Sales d'Assemblées , dont on leur permet l'entrée quand ils ont à traiter avec le Roy. Ce seroit temerité de vouloir penetrer plus avant.

FIGURE LXXIV.



Des Rois de Perse.

*Darvity de
l'Asie page
405.
Tavernier
Liv. 5. ch. 5.
page 524.
526. &c. de
Perse.*

LES Historiens du País, & les Estrangers rapportent tous différemment l'origine de cette Monarchie, & la suite du regne de ses Princes: Ce qui vient des diverses revolutions qui de tout temps ont agité cet Estat; car il y a peu de Nation qui ait esté plus souvent insultée & opprimée, soit par les Assyriens, les Grecs, les Tartares, & les Arabes. Ainsi on a souvent confondu le Conquerant d'une Province particuliere, avec le veritable Possesseur de la Monarchie. Les diverses manieres de prononcer, & d'écrire les noms propres de ces Roys, ont aussi beaucoup contribué aux erreurs qui se sont glissées dans leurs Histoires: Ils en ont une qui est en grande reputation de fidelité sous le nom de *Tarik-Mirkon*, qui signifie les Annales de Mirkon.

Elles publient que le premier Roy de Perse se nommoit Caymarras, & qu'il estoit fils d'Aram; Celuy-cy fils de Sem, & Sem fils de Noé: Ils donnent aussi à Caymarras le nom d'*Adam Assany*, qui signifie Adam II. quoy qu'il eût commandé que l'on l'appellast Adam.

Mais comme il peut y avoir de la Fable mêlée dans ces premiers regnes, nous nous contenterons de remarquer icy les divers changemens d'*Estats* des Persans, soit qu'ils ayent esté subjets à divers Roys, ou bien qu'ils ayent donné la Loy à d'autres Peuples.

Le premier Estat des Perses est lors qu'ils ont esté compris sous la Monarchie des Assyriens vers l'an du monde 1879 & avant la naissance de JESUS-CHRIST 2175. ans.

Le deuxieme, ils ont esté sous la Monarchie ou Empire des Medes l'an du Monde 3178. & avant JESUS-CHRIST 876. ans.

Le troisieme, Cyrus premier Roy de Perse ayant transporté la Monarchie des Babyloniens & des Assyriens aux Persans donna lieu à la seconde des quatre grandes Monarchies l'an du Monde 3516. & avant JESUS-CHRIST 538.

Le quatrieme, Alexandre le Grand ayant détruit la Monarchie des Perses, il commença celle des Grecs l'an du Monde 3724. & avant JESUS-CHRIST 330.

Le cinquieme les Perses ont esté sous les Rois de Macedoine & de Syrie l'an du Monde 3730. & 324. avant JESUS-CHRIST.

Le sixieme, les Parthes s'étant revoltez contre les Rois de Macedoine & de Syrie, élurent un Roy de leur Nation; sçavoir Arsaces, tige des fameux Roys qui ont esté appellez *Arsacides*; ce qui arriva l'an du Monde 3808. & 246. ans avant JESUS-CHRIST.

Le septieme Artaxerxe noble Persan se revoltant contre Artaban

*Tables
Chronologi-
ques de J.
Rou.*

FIGURE LXXV.



finît la Monarchie ou Empire des Parthes , la faisant derechef retourner aux Persans l'an de JESUS-CHRIST 227.

Le huitième , Omar troisième Calife des Sarrasins voyant la Perse affoiblie , s'en rend le Maître , forçant les Peuples à suivre la Loy Mahometane , & à quitter leur ancien nom de *Perses* pour celuy de *Sarrasins* , l'an de JESUS-CHRIST 640.

Le neuvième , les Turcs veirent en Perse l'an de JESUS-CHRIST 1039.

Le dixième , les Tartares s'emparerent de la Perse l'an de JESUS-CHRIST 1257.

Le onzième , la Perse fut soumise aux Roys d'Armenie l'an de JESUS-CHRIST 1458.

Le douzième , enfin elle obeît à present aux *Sophis* depuis l'an de JESUS-CHRIST 1499.

Cha-Sefi II. ainsi nommé avant son avènement à la Couronne a pris depuis celuy de Cha-Soliman. Il regnoit encore en Perse l'année 1667. selon nos dernieres Relations : Il fut appellé à la Couronne à l'age de trente-cinq ans 1665. qui fut l'année de la mort du grand Cha-Abbas II. du nom qui estoit son Pere.

On dit qu'il a esté eslevé dans la mollesse & dans les voluptez , & qu'il aime extrêmement la bonne chere , la chasse & la conversation des Dames : D'où vient que toute la conduite des affaires d'estat est entre les mains de ses premiers Ministres.

Des ruines de Tschelminar.

*Thevenot
Voyage de
Levant se-
conde Partie
Liv. 3. c. 7.*

ON tient que ces ruines que les Perses nomment *Tschelminar* ; c'est à dire les quarante Colonnes estoient anciennement un Temple fameux bâtis , par Assuerus sur le plus penchant d'une Montagne , & qu'il faisoit une partie de l'Ancienne Ville de *Persepolis*.

*Daulier des
Lâdes Beau-
tez de la
Perse page
55.*

La premiere chose que l'on y voit en arrivant , est un mur de grosses pierres noires qui soutient une grande Plate-forme , ou Terrasse de figure irreguliere , qui a environ cinq cent pas en longueur du Septentrion au Midy , étant terminée du costé de l'Orient par une Montagne , & d'une grande Plaine vers l'Occident. On monte à cette Plate-forme par un escalier à deux Rampes , si aisé que les chevaux pouvoient aisement arriver à la porte du Bâtiment qui estoit sur cette Terrasse. Le haut de cette porte est rompu , les côtes sont d'une pierre de plus de quinze pieds de haut , & fort grosse : on voit en dedans taillée en bas relief une figure de beste qui ressemble à un Elephant. Après on rencontre de suite deux Colonnes de front restées de quatre , & puis comme une autre porte de

FIGURE LXXVI.



173


mesme façon que la premiere , où sont taillez deux animaux avec des ailes aussi grandes que les autres, & fort endommagez ; leur teste est opposée à celle des premiers, & tournée vers la Montagne. On voit tout proche à main droite un grand bassin quarré tout d'une pierre de quelques quinze picds de large , & de trois ou quatre de profondeur. Détournant à main droite à vingt ou trente pas , on monte par deux escaliers opposez , & dont les côstez sont ornez de bas-reliefs. Sur la Plate-forme du milieu , on trouve d'abord une colonne que l'on croit avoir esté accompagnée de sept autres : elle est d'un ordre assez extraordinaire, aussi-bien que quantité d'autres que l'on voit de suite: Quelques mazes qui restent semblent diviser cette Partie d'avec une autre , où l'on trouve un quarré qui semble avoir esté de trente-six Colonnes , & six de face ; les deux rangs qui regardent la Campagne ; & les deux qui sont vers la Montagne sont des colonnes ordinaires & canelées : les deux du milieu sont encore canelées , mais differentes à cause de leurs doubles chapiteaux : ces deux premieres qui sont à l'entrée , & l'autre qui est seule , sont de mesme façon ; & l'on en voit le dessein dans la figure marquée de la lettre A. Il semble que leurs Bases ont esté de figure ronde : Ces Colonnes ont de grosseur plus de deux brasses & cinq ou six de haut , & de distance entr'elles huit ou dix picds : Il y a apparence par quelques restes de figures qu'on voit au dessus, qu'elles ne servoient qu'à soutenir des Idoles.

Poursuivant à main droite, & montant dix ou douze degrez , on trouve les ruines de quelques chambres qui ne sont point couvertes , & ne peuvent l'avoir esté que de charpente. Les murailles en sont faites de grandes pierres grises , épaisses de deux picds , larges de trois ou quatre , & hautes de dix ou douze plantées debout , les unes contre les autres. La Terre qui s'est éboulée par tout , empesche de voir comme elles tiennent : il y a plusieurs portes vis-à-vis les unes des autres , & plusieurs fenestres percées dans ces pierres ou murs. Dans les jambages en dedans , l'on voit des bas-reliefs de grandeur naturelle ; ainsi qu'ils sont marqués de la lettre B.

Au devant de ces chambres on remarque une Plate-Forme d'environ vingt picds en quaré , où l'on voit les vestiges de plusieurs petites Colonnes.

On trouve encore vers la Montagne de beaux restes de semblables chambres , avec quantité de bas-reliefs. Le Roc qui sert de fondement en cet endroit estant fort haut : On y a taillé un escalier , par lequel on descend sur cette Partie qui est la plus basse : on y voit là une espece de porte taillée dans le Roc , qui semble donner en-

FIGURE LXXVII.



trée sous ce grand Bâtiment ; mais elle est si bien fermée & rejointe qu'il n'y paroît presque rien. Les gens du Païs disent, néanmoins sans le sçavoir, qu'il y a quelque chose de fort beau sous cet édifice.

Quand on est remonté, il faut aller derriere le grand quarré des Colonnes , & vis-à-vis on y voit les ruïnes d'un beau Bâtiment, dont les murs, les portes, & les fenestres sont ornées d'une infinité de figures & de grands caractères, mais d'une façon extraordinaire, comme on les peut voir en C.

Plusieurs de ces caracteres paroissent avoir esté dorez : on y voit encore les restes de plusieurs Canaux qui y portoient des eaux dont les sources sont maintenant perduës : enfin on y trouve une confusion de Ruïnes tres-curieuses. Dans la Montagne à deux ou trois cent pas derriere cet édifice, il y a deux caves taillées dans le Roc. Il faut que ç'ait esté deux Sepulchres : Au dessus de l'entrée se voyent taillées dans la Roche quelques Figures comme d'un homme qui tient un Arc sacrifiant à un Idole qui ressemble à un Satyre, marqué D. On tient qu'en ce lieu il y a plus de deux mille bas-reliefs, & comme la Terre a esté remué, il y en a une grande quantité qui ne montrent plus que la teste des figures : dont la plûpart de leurs habillemens sont longs, les manches larges, les fouliers à peu prés comme les nostres, de petites toques, les unes plates, les autres en calotte, la barbe & les cheveux long : Il y a une figure assise dans une chaire de mesme maniere que les nostres, marquée D.


Enfin ce lieu est un des plus beaux restes de l'antiquité qui soit en Perse, tout y est magnifique, la structure, l'ordre & la grandeur du Bâtiment & des pierres, & ce prodigieux nombre de figures comme les marqué E. quoy qu'elles ne soient pas taillées avec l'Art des Anciens Romains, peuvent néanmoins passer pour tres-belles.

A cinq cent pas de cet édifice, & à main droite dans la Campagne, on voit encore une Colonne de bout parmy des mazures ; & à deux lieuës delà, à main gauche, il y en a encore trois que l'on croit avoir servy à une des portes de la Ville de *Persepolis*, supposé qu'elle ait esté en cet endroit-là

A une lieuë & demie de Tschelminar, en tirant au Nord parmy les Montagnes on trouve une grande quantité d'autres bas-reliefs taillés mesme dans la Roche qui est fort dure & fort polie. où l'on voit une espece de Temple ou Sepulchre, où l'on ne peut entrer que par une fenestre. La representation en est marqué dans la Figure precedente de la lettre F.

ARDEUIL ou ARDEBIL





Des Tombeaux des Rois de Perse.

LA Ville d'Ardeüil qui a esté le lieu natal du celebre Xequé Aydar Pere d'Ysmael-Sophi est le lieu ordinaire de la Sepulture de la Maison Royale de Perse.

*Tavernier
Voyage de
Perse Liv. 1.
ch. 5. p. 58.*

La principale Mosquée d'Ardeüil , & la plus frequentée renferme le Tombeau de Cha-Sephi. Son grand Portail donne vers le Meydan du costé qui regarde le Midy : on voit à sa premiere porte des chaînes de fer , qui étant touchées par quelque Criminel , luy donnent le privilege de ne pouvoir estre arresté prisonnier , & s'il se peut jeter dans la Cour, il y trouve un azile inviolable. La Nef de la Mosquée est parée ordinairement d'une riche tapisserie , & l'on y voit un grand nombre de Moulas ou Prestres Mahometans , qui y font des prieres selon leur usage. Le Chœur de la Mosquée est basti en Octogone ; & l'on y trouve le Tombeau de Cha-Sephi travaillé en bois de marqueterie , & fait en façon de coffre , ayant une grosse pomme d'or à chacun de ses quatre coings d'en haut : un riche brocard rouge cache ordinairement le reste. Tout à l'entour il y a des lampes & des chandelliers d'or & d'argent pour les lumieres qui l'éclaircent aux jours solempnels. Proche la principale Porte de la Mosquée ; on voit les Tombeaux de plusieurs Princes du Sang Royal ; & à quelque petite distance dans la rue , on trouve une autre Mosquée où sont inhumez plusieurs Grands du Royaume.

Le pere & la mere de Cha-Sephi ont leurs Tombeaux dans une Mosquée qui est à un quart de lieuë de la Ville , & les Campagnes prochaines ont aussi de costé & d'autre de superbes Sepultures , la plûpart fort anciennes , ce qui fait voir la passion des anciens Persans pour leurs Mausolées.

*Daulier Des-
landes dans
son Livre
des Beautez
de la Perse
page 62.*

Etat de la Perse.

Tavernier
Livre 4. &
5. de ses
Voyages de
Perse.

L'AIR de la Perse est assez temperé, un peu plus sec qu'humide; car les Fontaines & les Rivieres y sont rares, & il y a fort peu de Rivieres qui soient navigables; vers les Parties Septentrionales les gelées & les neiges rendent l'Hiver assez rude, mais par tout, les Terres sont fertiles, & si abondantes en froment qu'il y est à meilleur marché qu'en aucun endroit de l'Asie: Les Montagnes y sont infertiles, & les bois fort rares.

Les Persans ont le teint blanc, le visage beau, & la taille bien proportionnée: sur tout les femmes y sont charmantes; celles qui sont de qualité ne sortent presque jamais de leurs appartemens, qui sont tellement détachés du reste du logis, que les Estrangers ne sçauroient avoir de commerce avec elles, ny les voir à cause de leurs grands voiles: Les hommes y sont fort jaloux, & curieux d'estre richement vestus, aussi-bien que les femmes. Ils aiment fort les Lettres, s'attachent aux Mathematiques, & sont extremement curieux de l'Astrologie judiciaire: ils s'appliquent fort à l'explication de l'Alcoran. La police y est exacte, & la seureté des grands chemins mieux établie qu'en lieu du monde.

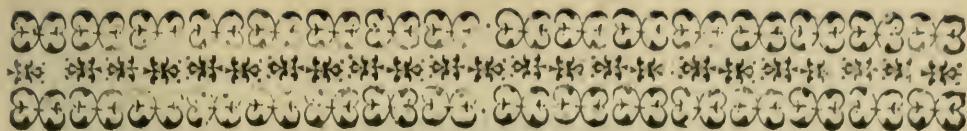
Le trafic roule sur les Soyes, Toiles, Brocards, Tapis, Maroquins, & en pieces de broderie qui sont delicatement travaillées; car les Artisans y sont tres-adroits: Ils trafiquent aussi d'Armes, de Betail, & de Confitures. Les revenus du Roy qui montent à des sommes considerables, se prennent sur la pesche des Perles qu'on trouve sur les Côtes, sur les mines de Turquoise de la vieille Roche & de la nouvelle, qui est à cinq journées de la Ville de Mesched. Ce revenu se tire encore du droit des Doüanes, & du debit de toute sorte de Marchandises qui payent à proportion du prix de la vente. Chaque chambre des Carvanserails doit aussi un Tribut au Roy.

Quoy que les Persans soient extremement forts en Infanterie, ils le sont encore plus en Cavalerie: elle est toujourns fort bien montée & richement équipée; car en general ils paroissent toujourns à l'armée avec beaucoup de faste.

Ils sont presque tous Mahometans, & suivent les opinions de Haly Gendre de Mahomet, qui sont differentes de celles des Turcs. Il se trouve en Perse quantité de *Gaures*; c'est ainsi qu'ils appellent ceux qui ont le feu en veneration: ils ne l'adorent pas comme une Divinité, mais ils le reverent comme un rare present du Ciel. Les Armeniens y font profession du Christianisme sous la conduite d'un Patriarche qui a 47. Archevesques sous luy.

FIGURE LXXVIII.





CHAPITRE IX.

De l'Arabie Ancienne & Moderne. De la Ville de Medine : Et de celle de la Mecque. Des Monts Sinay , de Sainte Catherine & Oreb ; Et du Convent de Sainte Catherine. Du Prophete Mahomet. Et de l'Etat de l'Arabie.



Le Pais si fameux dans les écritures Saintes , à cause du séjour que les Israélites ont fait dans ses Deserts , lorsqu'ils passerent la Mer Rouge , pour arriver dans la Terre Promise , nous est encore la plûpart inconnu , principalement au dedans des Terres.

Les Hebreux luy ont donné le nom d'*Hereb* ou *Ereb* ; ceux des environs le nomment *Arabistan* , & les naturels du Pais l'appellent Arab.

Ceux qui sont Curieux de sçavoir les noms des autres Anciens Peuples, & de leurs Villes, qui pour la petiteffe de la Planche suivante n'y ont pû tenir , les trouveront dans Ptolomé. Mesme l'on remarquera que nous n'avons mis que les Peuples & les Villes qui nous ont paru les plus considerables sur les Cartes de cet Auteur : sans néanmoins pretendre determiner de quels Peuples sont les Villes que nous avons énoncé.

*Darvity de
l'Asie page
284.*

De l'Arabie Ancienne.

*Ptolemai
Geographia
Lib. 5. cap.
17. 19. &
Lib. 6. cap.
7.*

L'ARABIE est une grande Presqu'Isle bornée au Septentrion par la Syrie prise en general, & la Perse aussi prise en general : A l'Orient elle est baignée des eaux du Golfe Persique : au Midy par la Mer d'Arabie, & à l'Occident par le Golfe d'Arabie en particulier, & par l'Egypte.

Ses principales Montagnes sont celles qui la traversent de l'Orient à l'Occident que les Anciens nommoient *Montana Fœlicis Arabiæ*, les autres moindres sont celles de *Zames*, *Marithæ*, *Melanes*, *Climax*, &c.

Ses principales Rivieres sont *Lar*, *Hormanus*, *Prion*, *Bætius*, &c.

L'Arabie se considere en trois grandes Parties qui sont l'Arabie Deserte, *Arabia Deserta*, l'Arabie Heureuse, *Arabia Fœlix*, & l'Arabie Petrée, *Arabia Petræa*.

L'Arabie Deserte, a pour principaux Peuples & Villes ceux qui suivent,

Peuples.	Villes.
Catanii ou Batanæi,	Thapfacus,
Cauchabeni,	Ammæa,
Orcheni,	Cora,
Agubeni,	Save ou Sabe, &c.
Agræi, &c.	

L'Arabie Heureuse comprend divers Peuples & Villes, sçavoir

Peuples.	Villes.
Abucæi,	Coromanis,
Leaniti,	Mallaba,
Temi,	Thar,
Geræi,	Gera,
Ætæi ou Ægæi,	Sarca,
Nariti,	Rhegma,
Macæ,	
Afabi,	
Libanotophoros,	Cryptus,
Sachalitæ,	Aufarta,

FIGURE LXXIX.



Peuples.

Adramitæ,
 Homeritæ,
 Elifari,
 Caffaniti,
 Cinædocolpitæ,
 Thamyditæ,
 Scenitæ qui furent auffi appel-
 lés Agaremiens, Ismaélites &
 Sarrazins, où est peut-estre la
 Ville,

Læni ou Læceni,
 Jolyfitæ,
 Catanitæ,
 Omanitæ,
 Maphoritæ,
 Sapharitæ,
 Saritæ,
 Sabæi,
 Minæi,

Myrryfera inferior vel Smy-
 nophoros regio,
 Salapeni vel Alapeni,
 Saraceni,
 Athritæ,
 Iritæ,
 Bithibanitæ ou Cithibani-
 tæ, &c.

L'Arabie Petrée dont les principaux Peuples & Villes font,

Peuples.

Munichiates,
 Raitheni,
 Pharanitæ,
 Saraceni, &c.

Villes.

Cane,
 Mardache & Arabia,
 Musa,
 Badeo,
 Zaaram ou Zabram,
 Modiana,

Ostama,
 Alata Civitas,
 Gœratha ou Giratha,
 Biabana ou Biavanna,
 Omanum,
 Mæpha,
 Sapphar,
 Saraca,
 Sabe,
 Arcaniam ou Carman, & Car-
 na ou Carana,

Agdami,
 Carna,
 Othrona ou Achrona,
 Salma,
 Irala,
 Sabatha, &c.

Villes.

Boftra,
 Sebunta ou Esbuta,
 Petra,
 Elanna, Phara, &c.

FIGURE LXXX.



De l'Arabie Moderne.

Tavernier
Voyage de
Perse Liv.
3. ch. 5. pag.
285.

SES Bornes sont du costé du Septentrion la Turquie en Asie, à l'Orient la Perse & le Golfe Persique, au Midy la Mer d'Arabie, & le Détroit du Babelmandel, & à l'Occident la Mer Rouge.

Ses Montagnes principales sont celles des *Lion*, *Anna*, *Bafnan*, *Gabel*, &c.

Ses Principales Rivieres sont, l'Euphrate, Pein, Eda, &c.

Les Geographes divisent d'ordinaire ce País en trois grandes Parties, qu'ils nomment Arabie Deserte, Arabie Heureuse, & Arabie Petrée.

L'Arabie Deserte est appellée Cedar par les Hebreux, par ceux du País, *Arden*, & *Beriara*, ou Bassc-Arabie par les Turcs. Sa Ville Capitale s'appelle Ana ou Anabe, qui en langage du País signifie *Peine*: Elle est située sur le bord de l'Euftrate, qui y fait une Isle où l'on void une assés belle Mosquée, & fort proche est le logement de l'Emir, qui est le Titre que prend le Prince du País qui commande dans cette Ville & aux environs: Ana n'est composé que de deux grandes Ruës, qui regnent le long de l'Euftrate; il n'y a que les Artisans dans celle qui est au Nord, mais les personnes plus considerables demeurent dans celle qui est au Midy, & qui regarde l'Arabie: Elle a beaucoup plus d'estenduë que l'autre, & sa longueur approche de deux lieuës. Les Maisons n'ont qu'un étage, & sont bâties avec du plâtre qui y est commun. Le Cours de l'Euftrate y corrige la sterilité qui regne par tout ailleurs; Car à une lieuë en arrivant à Ana, on commence à trouver des Jardins agreables, & des Maisons de plaifance qui ne se voyent point dans le reste de cette Arabie.

Darvity de
l'Asie page
284. 292.

L'Arabie Heureuse est appellée ainsi par les Peuples de l'Europe, à cause de la grande quantité d'encens qu'elle leur a touÿoursourny pour le culte divin. Elle se nommoit *Saba* par les Hebreux, *Arabie Seconde* par les Latins, & par ceux du País *Mamotta*, & *Yaman*: ce dernier nom est celui d'une de ses Provinces. Elle contient plusieurs petites Contrées, dont les plus considerables sont *Anna*, *Labfa*, *Mascalat*, *Mascate*, *Maffa*, *Bescharmin*, *Alibinali*, *Gurelaman*, *Fartach*, *Herit*, *Aden*, *Zibith*, *Irmin*, *Theama*, la Mecque,

FIGURE LXXXI.



Yaman , Amanfirifdin, &c. Ces noms font la plüpart communs aux Païs & à la Ville Capitale. La Ville de la Mecque est le Païs natal du faux Prophete Mahomet , qui a maintenant sa Sepulture à Medine , dont nous parlerons dans les pages fuivâtes : ces deux Villes estant fort celebres par les pelerinages des Turcs.

L'Arabie Petrée a tiré ce nom de son ancienne Ville Capitale appellée autrefois *Petra*. Les Hebreux nomment cette Arabie *Syrie-Sobaah*, & les Turcs *Barraab*. Ce Païs contient plusieurs Deserts, dont le plus renommé est celui que les Anciens nommoient *Pharan*, maintenant ce qu'il y a de plus considerable est le Mont Sinay, &c. La Montagne & le Monastere de Sainte Catherine, dont nous parlerons cy-aprés. Sur le bord de la Mer Rouge, est le Bourg de Tor, où il y a un Chasteau deffendu par une Garnison Turque : Cette extremité de la Mer Rouge qui est auprès du Tor, n'a qu'environ trois lieuës de largeur : Ce fut-là qu'on croit que les Israëlites la traverserent à pied-sec, lors qu'ils abandonnerent l'Egypte & qu'ils furent poursuivis par Pharaon.

Les Isles considerables qui sont aux environs de l'Arabie, sont Baharem, Mazyre, &c. La premiere est dans le Golfe de Balsora, anciennemene *Golfe Persique* : Elle appartient au Roy de Perse qui en tire un grand revenu, à cause de la pesche des perles : l'autre est dans cette partie de l'Ocean que l'on nomme Mer des Indes.

FIGURE LXXXII.



De la Ville de Medine.

Maffée Liv.
5. ch. 7. pag.
228.

Darvity de
l'Asie page
294.

MEDINE passe parmy les Mahometans pour une Ville tres-considerable, tant ils ont de veneration pour le corps de Mahomet, qui est presentement en déposit dans cette Ville. Quelques-uns tiennent que ce corps n'y a esté transferé que dans le temps qu'Albuquerque General des Portugais le voulut enlever de la Mecque où estoit alors son Tombeau, & que ce General pour faciliter son entreprise, essaya de surprendre la Ville de Gide, pour favoriser sa retraite. Mais la plus saine opinion veut que Mahomet mesme ait choisi Medine pour sa Sepulture poussé de ressentiment contre la Mecque lieu de sa naissance, & d'où ses Compatriotes l'avoient chassé par mépris, quand ils virent qu'il se-vouloit eriger en Prophete & en Legislateur.

Medine est à quatre journées de la Mecque, & située proche de la Riviere de Laakie: elle n'a pas 1200. feux, & ses maisons n'ont qu'un estage, à la reserve de celles où logent les Dervis, les Ebruhars & les Kadris, qui sont des Religieux Mahometans que les Turcs reverent extrêmement sur l'opinion qu'ils ont de leur sainteté, & de leur intelligence à expliquer l'Alcoran. Entre les Mosquées considerables qui sont dans la Ville, on distingue particulièrement la principale qu'ils appellent Mos-à-Kibu, ou la tres-sainte: Elle est soutenue par 400. colonnes chargées de plus de trois mille lampes d'argent: On y voit une petite Tour parée de lames d'argent; & tapissées d'un drap d'or. C'est-là qu'est le Cercueil de Mahomet sous un Dais de toile d'argent en broderie d'or que le Bassa d'Egypte y envoie toutes les années avec beaucoup de magnificence par l'ordre du grand Seigneur. Il n'est pas vray que ce Cercueil soit de fer, & que des pierres d'Ayman le tiennent suspendu en l'air, comme quelques-uns l'ont supposé; car encore qu'il y ait peine de mort contre les Chrétiens qui en approcheront de plus de quinze lieuës. On a sceu par des Pelerins Turcs qui se sont fait Chrétiens, qu'il est soutenu par des colonnes de marbre noir qui sont tres-deliées, & qu'il est environné d'une balustrade d'argent chargé de quantité de lampes, dont la fumée rend le lieu fort sombre & obscur.

Les Turcs sont étroitement obligez par un principe de Religion, d'aller une fois en leur vie reverer le Tombeau de Mahomet; mais il n'y va presque plus que du petit Peuple, & presentement le grand Muphti; c'est à dire le Chef de la Religion Mahometane, dispense les personnes de qualité de ce pelerinage, à condition d'y envoyer quelqu'un par commission, & de faire des aumônes aux pauvres.

FIGURE LXXXIII.



De la Ville de la Mecque.

*Darvity de
l'Asie page
294.*

CETTE Ville qui est le lieu natal du faux Prophete Mahomet, est située dans un Vallon terminé de tous costez par une chaîne de Montagnes, qui laisse quatre petits passages pour servir d'avenues à la Ville. Le terroir y est extrêmement ingrat, sans herbages, sans grains, & sans arbres : les arbres & les fleurs qu'on y voit, sont apportées dans des caisses des Païs éloignez. La secheresse y est extraordinaire, & les eaux si rares, que pour l'usage des Habitans, il les faut apporter d'ailleurs : d'où vient qu'elles y sont tres-cheres.

Mais ces incommoditez sont surmontées par le zele de la Religion Mahometane qui y attire des Pelerins de tous costez & des vivres en abondance : On n'y compte guere que six mille feux, la plùpart des maisons y sont bâties de brique, & couvertes en terrasse.

La plus celebre de toutes les Mosquées Mahometanes, & la plus fréquentée de l'Univers, est située au milieu de la Ville. Elle paroist de loin par son Toit, qui est élevé en Dôme avec deux Minarets ou especes de Tours qui sont d'une hauteur extraordinaire, & d'une structure fort propre. On y entre par plus de cent portes qui ont chacune une fenestre au dessus : le Plan de la Mosquée est bas, & on y descend par dix ou douze degrez. Ils croyent que son terrain est sacré pour deux raisons ; car ils disent qu'Abraham y bâtit sa premiere maison, & que Mahomet y a pris naissance. La richesse des tapisseries & des dorures éclatte par tout, & particulièrement dans une espace qui n'a point de Toit, & qui selon leur Tradition marque l'enceinte de la Maison d'Abraham. On y entre par une porte d'argent qui est de la hauteur d'un homme. A costé on voit un Turbé, c'est ainsi qu'ils appellent une Chapelle qui enferme un Puits tres-profond, & dont l'eau est salée, mais si salutaire, selon leur opinion qu'elle sert à l'expiation de leurs pechez, quand on en prend pour se laver. Aussi il y a un jour de l'année qui répond au 23. jour de nôtre mois de May, destiné à une Feste solemnelle, & sanctifié à leur maniere par l'épanchement de l'eau de ce Puits qu'on jette sur les Mahometans ; & cela se pratique dans le temps que les caravanes & grosses troupes des Pelerins abordent à la Mecque.

Les voutes de la Mosquée & les Boutiques qui sont à l'entour, sont remplies d'une prodigiuse quantité de riches marchandises. Parmi les pierreries qu'on y étale, on y trouve aussi quantité de poudres aromatiques qui exhalent une odeur admirable.

La Ville est ouverte & sans murailles.

FIGURE LXXXIV.

FIGURE LXXXIV.



*Des Monts Sinay, de sainte Catherine, & Oreb; & du
Convent de Sainte Catherine.*

*Voyages
de Monco-
nis part. 1.
page 214.*

*Voyages du
Levant de
Thevenot
Tome 1. ch.
27. &c.*

LE Mont de Sinay est sur le bord de la Mer Rouge, & à l'Occident du Convent de sainte Catherine, dont nous parlerons cy-après : Ce Mont est formé par l'assemblage de trois Montagnes l'une sur l'autre. Il estoit anciennement chargé de plusieurs Chapelles qui estoient déservies par plus de 14000. mille Hermites. Les Grecs y ont tenu plusieurs Religieux qui y celebrent l'Office Divin ; mais maintenant il n'y en a plus, parce que les Arabes les persécutoient extraordinairement. Parmy les Chapelles qui y restent, les plus remarquables sont celles de la Sainte Vierge, d'Helie, de Sainte Anne, de Saint Jean, de S. Pantaleon, de David, du Baptême de Nôtre Seigneur, de S. Anthoine Hermite, & trois autres où deux fils d'un Roy d'Ethiopie ont fait leur retraite pendant l'espace de 40. années. Ces Chapelles sont dispersées en differents endroits de la Montagne, & chacune est accompagnée de son Jardin. Le Convent est au bas du Mont, où l'on montoit autrefois depuis le pied jusqu'au sommet par 1400. degrez qu'on tient avoir esté faits par l'ordre de sainte Helene, & dont on voit encore les vestiges. A quelque distance du pied de la Montagne on trouve une source dont l'eau est excellente. Et à un tiers de la hauteur, il y a deux portes qui ferment le chemin, & qui ne sont ouvertes aux Pelerins qu'après qu'ils ont mis leur conscience en bon estat. Un peu plus haut on voit dans le chemin l'empreinte d'un pied de Chameau ; & les Mahometans assurent que c'est l'impresion du pied du Chameau qui y porta Mahomet : En continuant de monter, on trouve une pierre qu'un Ange y mit pour empêcher le passage à Elie. Sur le sommet de la Montagne, & sous une grosse Roche creusée & ouverte vers l'Occident, est le lieu où Moïse demeura pendant les quarante journées du séjour qu'il fit sur la Montagne. Un peu au-delà de cette Roche, & en montant du costé droit, il y a une Eglise des Grecs, de laquelle on passe à celle des Francs qui est dédiée à l'Ascension de Nôtre-Seigneur. Cinq ou six pas plus loin, & vis-à-vis de

FIGURE LXXXV.



M. S. Catharine
Chapelle

M. Sinai

M.
Oreb

Convent de
S^{te} Catherine

quarante
Martyrs

de cette Eglise il y a une autre Grotte ouverte vers l'Orient où l'on descend par onze degrez : Ce fut dans cette Grotte que Moïse reçut les Tables de la Loy , & qu'il demanda à Dieu de le voir en face. Les Arabes ont bâty au dessus une Mosquée. Il y a quantité d'Arbres fruitiers , des Oliviers , & Peupliers avec deux ou trois belles sources. Les Voyageurs remarquent qu'ils ont plus de peine à descendre de la Montagne qu'à y monter. Son pied est séparé de celui de la Montagne de Sainte Catherine par un grand vallon, où l'on trouve la Grotte de Saint Onufre taillée par la nature dans le Roc : elle est fort vaste , mais tres-basse. Dans le mesme vallon est le Monastere des quarante Martyrs , où il y a une belle Eglise & un grand jardin avec plusieurs Arbres fruitiers , comme pommiers , poirriers , Noyers , & Orangers. Il y a d'ordinaire un ou deux Religieux pour avoir soing de le cultiver.

La Montagne de Sainte Catherine qui est plus haute d'un tiers que celle de Sinay , est tres-difficile à monter , à cause de quantité de pierres rompuës qui coupent le chemin. Au dessus de ce Mont de Sainte Catherine , il y a une petite Chapelle de pierre seche ; c'est à dire des pierres assemblées sans mortier : de sorte que le vent y passe de tous costez. Les Chrétiens ont bâty cette Chapelle au dessus d'une Roche élevée , qu'on dit avoir la figure du corps d'une femme , sur tout de son estomach & de ses mammelles. Les Religieux assurent qu'elle reçut cette figure miraculeusement , lors qu'ils en offerent le corps de sainte Catherine que les Anges y avoient porté d'Alexandrie - d'Egypte après qu'elle y eut souffert le martyre. A la verité il y a bien une élévation longue & estroite sur la Roche , mais de la prendre pour la forme d'un corps , & d'y reconnoistre l'estomach & les mamelles , il faut que l'imagination en forme plus des trois quarts. Ceux qui descendent cette Montagne , ont d'ordinaire le soin de ramasser quantité de pierres , sur lesquelles naturellement sont peintes en noir des feuilles , des herbes , & des Arbres , mesme quand on les casse , on trouve de ces representations en dedans , mais y passant la main tout s'éface : De cette Montage pour se rendre au Convent de Sainte Catherine , on passe d'ordinaire par le Convent des quarante Martyrs , & c'est le mesme chemin que tinrent autrefois les enfans d'Israël. L'on y voit la Roche d'où Moïse fit sortir de l'eau en abondance par une infinité de fentes , qui font l'admiration de ceux qui les regardent. Dans ce mesme valon on voit une grosse & longue pierre , sur laquelle on tient que fut érigé le serpent d'airain. Plus loin on montre deux grosses pierres enfoncées en terre , & creusées , qu'on dit avoir servi

de moule pour la fonte du veau d'or.

Le Mont Oreb qui est derriere le Convent de Sainte Catherine est beaucoup plus petit que ceux dont nous venons de parler : Il est fort considerable ayant esté le lieu ou Moïse en gardant des Troupeaux, vit Dieu dans un Buïsson ardent.

Le Monastere de Sainte Catherine est situé au pied du Mont Sinay & dans le fond d'une grande Campagne, qui de loin paroist toute verte, & dont la longueur est d'environ une lieuë & demie, sur un grand quart de large.

On tient que ce fut un Empereur Grec, nommé Justinien qui le fit bâtir pour des Caloyers ou Religieux Grecs de l'Ordre de Saint Basile; mesme on dit que le faux Prophete Mahomet pour l'amitié qu'il portoit à un des Religieux de ce Monastere, fit de grands dons à ce Convent, & luy donna de tres-beaux Privileges : entr'autres une exemption de toute sorte d'impôst, leur assujettissant mesme tous les Arabes qui se trouveroient à leur service, à la charge toutefois de donner quelques nouritures aux Arabes qui passeroient par ce Convent; ce qu'il leur octroya mesme par une Patente signée de sa main, qu'il marqua à sa maniere, en la trempant dans de l'ancre, & l'imposant ensuite sur la Patente; car on tient qu'il ne signoit point autrement, à cause qu'il ne sçavoit pas écrire. Selim Empereur des Turcs, leur enleva cette Patente pour la placer dans son Tresor, après leur en avoir laissé une Copie, & la confirmation & amplification de leurs Privileges.

Ce Convent est un grand Bâtiment de figure quarrée, les murailles sont de pierre de taille, jusqu'aux deux tiers de leur hauteur; le reste est de terre ou plutôt de mortié : elles ont deux cent cinquante pieds de face, & cinquante de haut, ce qui les met hors d'escalade. Elles n'ont qu'une porte qui est bouchée d'une muraille pour en défendre l'entrée aux Arabes. Du costé de l'Orient il y a une fenestre par où ceux de dedans tirent les Pellerins avec une corbeille qu'ils descendent au bout d'une corde passée dans une poutre, & par cette fenestre & cette mesme corde, ils envoient à manger aux Arabes.

L'Eglise qui est bâtie au milieu de cette cloture, est de pierre de taille couverte de plomb. C'est un Bâtiment ancien de quarante ou cinquante pieds de long, & de trente de large. La Nef est composée de six Arcades, & a une aîle de chaque costé; une cloture de menuiserie qui tient toute la largeur de l'Eglise, la separe d'avec le chœur qui est lambrissé d'une belle Menuiserie dorée. L'une & l'autre

partie sont enrichies de quantité de Tableaux à la maniere des Grecs. Derriere le Maître Autel est une Chapelle qui couvre la place où estoit le Buiffon ardent où Dieu apparut à Moïse , & l'on n'y entre que nuds pieds. A costé du grand Autel du costé de l'Epître, sur une maniere de petit Autel , est une Chasse de marbre blanc , sur lequel sont taillés des feüillages en bas relief assés bien executée : elle est couverte d'ordinaire d'un drap fort riche. Cette Chasse a deux pieds de long & un de large , & quatorze à quinze pouces de haut. Elle renferme les Reliques de Sainte Catherine qui consistent en un crane sec , decharné comme ceux que l'on trouve aux Cimetieres : on y voit aussi une main gauche fort dessechée & rongée de petits vers en plusieurs endroits : les ongles y sont tout entiers , mais la peau seche aux endroits que ces vers n'ont pas gasté. Les chaires des Religieux sont posées le long de la Nef. Sous les Arcades du milieu de celles qui sont du costé de l'Epître , est celle de l'Archevesque relevée comme un Thrône : Ce Prelat Grec qui prend la qualité d'Archevesque du Mont Sinay ne releve d'aucun Patriarche ; aux jours de Ceremonie , il se sert de deux Thiares , l'une d'orféverie toute dorée , enrichie de pierreries ; l'autre qui est la plus belle , est presque de la mesme maniere que la Thiare du Pape ayant une croix au sommet ; mais elle n'a qu'une seule couronne fleuronée au milieu ; le reste de cette riche Mître est ornée de quantité de broderie & de pierres precieuses. La Tunique de ce Prelat est faite comme celles des Diacres traïnante à terre , fenduë par les costez , & rattachée avec des cordons d'or & de soye , les manches closes , & qui ne vont que jusqu'au coude. L'étoffe de cette Tunique est une toile d'or à petits quarreaux , où dans chacun on à travaillé au métier la representation des Portraits du Sauveur, de la Vierge & de quelques Saints. C'est un present d'un grand Duc de Moscovie : au côté droit de ce Prelat pend un quarré de toile d'or en façon de Panetiere. Il porte au col deux belles Croix de pierreries , & un petit quarré d'or garny de perles , de turquoises , & d'autres pierres à la façon de l'Ephod du grand Prestre des Hebreux : Sur l'épaule gauche , il porte une étole d'un beau brocard en broderie de perles large d'un pied , pendant au devant , & faisant le tour du col , puis se redoublant sur l'estomach , d'où elle vient retomber derriere l'épaule gauche. Il a pour Bâton Pastoral une Crosse d'argent doré , du haut de laquelle pend une maniere de mouchoir de toile d'or semblable à celui qu'il porte à son costé.

Le Desert que les Anciens ont appellé Pharan , s'étend depuis la Partie Meridionale de la Terre Sainte , où étoit autrefois la Ville de *Cadesbarne* , jusq'au Mont Sinay d'onze journées de chemin. Ce Desert est dépourveu d'eau , & de tout ce qui est necessaire à la vie : Neanmoins ce fut en ce Desert que les Israëlités séjournèrent trente-huit années sans manquer ny d'eau , ny de manne , & sans que leurs habits & souliers s'usassent. On tient que dans le temps qu'ils y séjournèrent , il y mourut plus de six cent mille hommes , sans y comprendre les femmes & les petits enfans qui y estoient en grand nombre. Quelquefois ce mot de Pharan est pris pour la premiere partie du Desert qui est proche de la Terre-Sainte : Quelque fois pour la premiere partie du Desert d'Arabie près du Mont Sinay , & par fois on l'appelle le Desert de Sin & de Sinay du nom de ce Mont.

*Davit de
l'Asie page
193.*

De Mahomet.

LE nom de ce pretendu Prophete s'écrit & se prononce en différentes façons ; car on dit Mahomet , Mechmed , Muhammed & Mehemet. Il n'aquit à la Mecque l'année de JESUS-CHRIST 570. Son Pere s'appelloit Abdalla ou Ableb , & sa mere Ermina : Il fut élevé par son Ayeul ; car son Pere mourut deux mois avant sa naissance , & sa mere six ans après : à l'âge de 40. ans , il s'érigea en Prophete , & publia qui estoit l'Envoyé de Dieu. La fille de son Oncle fut la premiere qui suivit sa doctrine , & dans ce mesme temps il gagna Ali & Osmar , qui ont esté les deux plus celebres Docteurs de sa Secte. Dans sa quarante quatriéme année , il ordonna la Circoncision , le jeûne pendant le mois de Ramadant , ou Carefme de 30. jours , les cinq Oraisons à cinq differentes heures de chaque journées , la propriété du corps par l'ablution ou lavement de l'eau , le pelerinage de la Mecque , & l'abstinence de la chair de Porc. Il attira grand nombre de Chrétiens , de Juifs , & de Payens qui luy presterent le serment de fidelité , & dont il se servit pour opprimer avec violence ceux qui luy resistoient. Il concerta sa Religion avec un Moyne Apostat nommé Sergius , & avec un Juif qui avoit esté Maistre d'Ecole : de sorte qu'il méla cette Religion de differens Articles des deux autres. Il nomma ceux qui la professoient , Muslins ou Mu-

*Elmac Hist.
Sarracen.
Livre 1. ch.
13.*

*Marmol de
l'Afrique
Tome 1. Liv.
11. ch. 1. p.
113.*

fulmans ; ce qui signifie veritables croyans. A l'âge de 50. ans, il épou-
 sa deux femmes. Quatre ans après les nouveutez qu'il introduisoit
 dans la Religion luy attirerent la haine de sa Patrie : de sorte qu'il
 fut contraint de s'enfuir de la Mecque , & de se sauver à Medine.
 Cette fuite arriva le 16. juillet 622. ce qui est l'Epoche ou le com-
 mencement des années de l'Hegyre , dont les Mahometans se servent
 pour regler l'ordre & la suite des temps. Il fut fort bien reçu à
 Medine , & il y establit douze Docteurs pour l'interpretation de la
 Loy. Il y assemblea un Corps-d'Armée , & obligea par force les
 Peuples voisins à recevoir sa Religion , & à le reconnoistre pour
 l'Envoyé de Dieu avec une égale autorité sur le spirituel & sur le
 temporel. Il avoit un étendart blanc avec cette inscription , *pour*
double témoignage. Il revint à la Mecque , où il mourut l'an de
 JESUS-CHRIST 631. âgé de 63 ans après en avoir regné 8. & or-
 donna que son corps seroit porté à Medine où il est maintenant.

Darvity de
l'Asie page
218. 232 &c
Olearius
Voyage de
Moscorvie
Perse Liv
4. p. 421.

Du Ryer
Traduction
de l'Alcoran
dans le Som.
de la Relig.
des Turcs.

Guigné
Diction. His.
aux mots de
Mecque &
Medine.

Il estoit brave de sa personne , il avoit la taille mediocre , la voix
 agreable, les yeux noirs, & le visage maigre , il tomboit du haut mal ;
 ce qu'il imputoit à un transport divin. On tient qu'il mourut d'un
 boucon que luy donna son Secretaire Buhanduca.

Après sa mort ses escrits furent recüeillis avec grand soin par son
 Gendre Ali , qui les disposa en quatre Livres , & en 211. Chapitres,
 sous le nom d'Alcoran. Les Peuples qui l'ont reçu , soutiennent
 qu'un Ange le luy a dicté en langage Arabe : entre les reveries dont
 il est remply , il promet en l'autre vie un Paradis plein de belles
 femmes qui contenteront la sensualité des Musulmans , & leur fait
 esperer des festins magnifiques & des ragouts delicieux.



FIGURE LXXXVI.



Estat de l'Arabie.

Davit de
l'Asie page
284.

Tavernier -
Liv. II. ch
12. page 273.
des Indes.

COMME le Tropique du Cancer passe par le milieu de l'Arabie. Les trois différentes Parties qui divisent ce País, sont exposées à des chaleurs tres-violentes ; ce qui est d'autant plus évident que les rayons du Soleil n'y tombent que sur des sables, & que les Rivieres & les Fontaines y sont rares. Il seroit difficile d'y demeurer sans les rosées de la nuit qui temperent la chaleur : d'où vient que dans le trafic le Peuple n'y tient les marchez que de nuit. En general le País n'est guere habité que proche de la Mer, ny guere fertile que dans l'Arabie Heureuse. Celle-là produit quantité d'Oliviers, de la Cannelle, de la Cassé, du Benjoin, de l'Encens & du Mastic : On y recueille aussi de l'Orge, & du Millet blanc, que l'on appelle Dora. Entre la Mecque & la Ville de Mocca qui est auprès du Destroit de Babelmandel. Il y a une Plaine où croissent de certaines féves qui servent à faire le Caffé qui est l'excellent breuvage des Arabes & des Turques. Les Arabes de l'un & de l'autre sexe ont le teint fort bazané, la taille haute, & l'esprit vif : Il n'y a point de Peuple au Monde qui aime plus la liberté que celui-là : D'où vient que ceux de la Campagne sont vagabonds, s'attachent à la conduite de leurs Troupeaux, & logent sous des Tentes : Ceux-là méprisent les gens de travail qui demeurent dans les Villes, & leur donnent le nom de Maures, qui parmy eux signifie lâche & feineant ; mais ils appellent Sarrazins ceux qui courent au butin, & en font un titre glorieux. Comme nos Voyageurs ne rencontrent que de ces fortes de Brigands, ils s'imaginent que tout le reste des Arabes leur ressemble, & ne savent pas que dans les bonnes Villes du País, il s'y rencontre d'excellens Astronomes & de tres-habiles Medecins, ainsi que les Portugais y en ont remarqué qui nous ont asseuré y avoir veu chez des Emirs des Bibliothèques tres-complettes, où l'on trouvoit les ouvrages entiers de plusieurs Autheurs, Grecs, ou Latins, que nous n'avons qu'imparfaits. Les Arabes sont vaillans, infatigables, & bons hommes de cheval. Aussi les chevaux y sont excellens. Il s'en trouve qui valent deux à trois mille écus, & l'on y tient un Registre de leur race. Les courses & les surprises des Arabes rendent le chemin de Medine si dangereux, que pour asseurer les Pelerins contre ces insultes,


FIGURE LXXXVIII.



le Grand Seigneur ordonne des escortes qui sont de plus de trente mille Hommes , & de ce nombre il y a un tiers de Janissaires qui sont commandez par un Bassa , & distribuez en trois Corps , un qui marche à la teste , un autre au milieu , & le troisième à la queue. Tout cela aux dépens des Pelerins.

A l'égard de la Religion , ils sont tous Mahometans & fort superstitieux dans les Villes , mais fort libertains dans la Campagne.

La plupart des Villes considerables reconnoissent divers Princes. Le Grand Seigneur possede du costé de l'Orient , & sur le Golfe de Balsora , les Villes d'Elcatif , Lassach , qui sert de residence à un Beglerbey ou Gouverneur General , &c. & du costé du Midy , & vers l'Occident il tient les Villes de Dolfar , Aden , Zibit , &c. Aden est aussi gouvernée par un Beglerbey Turc , elle est flanquée par de bons Bastions , & defenduë par un Château qui est sur une hauteur , & qui a une Garnison Turque : d'où les Soldats ne vont jamais dans la Ville , de peur de quelque conspiration , ils ne sortent que tous les deux ans que l'on change la Garnison. Les autres quartiers sont possedez par divers Emirs ou Princes particuliers independans les uns des autres , mais le plus considerable de tous , est le Cherif de la Mecque. Le Turc mesme luy fait toutes les années de grands presents pour l'engager à la protection des Pelerins qui vont à la Mecque.



CHAPITRE X.

De la Turquie en Asie. De l'Ancienne Albanie. Grande Armenie, Colchide & Iberie. De la Georgie & Armenie Moderne. De la Monarchie des Assyriens. Du Curdistan. Du Yerack & du Diarbeck. De la Ville de Bagdet. De la Syrie Ancienne & Moderne. De la Ville de Ferusalem. De l'Asie Mineure Ancienne. De la Natolie. Et de l'Estat de la Turquie en Asie en general.

De la Turquie en Asie en general.



Es Geographes pour distinguer les Estats que le Grand Seigneur possede dans les diverses Parties du Monde, les renferment sous trois noms Generaux qui sont de Turquie en Asie, de Turquie en Afrique, & de Turquie en Europe.

On pourroit parler icy de l'etenduë de ce grand Empire, mais comme la Ville de Constantinople qui en est la Capitale, est située en Europe, nous reservons d'en donner la Carte & la description, en traitant de la *Turquie en Europe*.

Ce que les Geographes appellent *Turquie en Asie*, ou l'Empire du Turc en Asie, est située entre la Moscovie, la Mer Caspienne, la

Perse, l'Arabie, la Mer de Levant, l'Archipel, la Mer de Marmora, & la Mer Noire qui font partie de la Mer Mediterranée. Que si dans les Bornes que nous venons de specifier, il se rencontre quelques endroits qui ne relevent pas du Grand Seigneur, ou qui soyent au Roy de Perse : ils sont en si petit nombre qu'ils ne meritent pas d'estre separés de ce nom general. On n'y comprend pas l'Arabie, tant à cause que la Nature semble luy avoir donné des Bornes particulieres, & une temperature differente, que par ce que ses Coûtumes sont assés contraires, & que la plûpart de ses Peuples ne relevent pas du Grand Seigneur, comme nous l'avons remarqué cy-devant.

Les principales Montagnes de la Turquie en Asie sont le Caucase, & le Mont Taurus, qui se partage en plusieurs Branches.

Ses Lacs considerables sont celuy de Van, & celuy de la Mer Morte.

Ses grandes Rivieres sont le Don ou Tanais, le Tura, le Terka, le Kor ou Cur qui se jette dans l'Aras avant que de se rendre dans la Mer de Tabristan ou Caspienne, le Tygre, l'Eufrate, le Jourdain, le Madre, le Sangari, le Calmach, le Fazze, & le Copa.

Les Anciens distinguoient ces Païs par les noms de *Sarmatie Asiatique* en Partie, d'*Albanie*, *Iberie*, *Colchide*, *Assyrie*, de *Syrie*, & d'*Asie Mineure*, & dont la plûpart faisoient une partie de ce que les Romains ont possédé en Asie ; maintenant ces Regions repondent en gros à ce que les Geographes appellent la Georgie, la Turcomanie ou Armenie, le Diarbeck, &c. la Sourie, & la Natolie.

FIGURE LXXXVII.



De l' Albanie, Grande Armenie, Colchide & Iberie selon les Anciens.

*Ptolom. Lib.
5. cap. 10.
II. 12. 13.
Geographia.*

CES Pais ont pour Bornes du costé du Septentrion la Sarmatie Afiatique, à l'Orient la Mer Caspienne & la Perse, au Midy l'Assyrie & la Mesopotamie, & à l'Occident l'Asie Mineure & le Pont-Euxin.

Leurs principales Montagnes sont le Caucase, les Caspii, le Nymphates, l'Antitaurus, les Moschici, & les Paryardris.

Leurs Principaux Lacs sont Arsissa, Thospitis, &c.

Leurs principales Rivieres sont l'Albanus, le Cyrus, l'Araxe, le Tigre, l'Euphrate, le Phase, le Corax, &c.

L'Albanie a pour principales Villes Chabala ou Cabalaca, vers laquelle sont les passages ou Destroits d'Albanie au travers du Mont Caucase, qu'ils nommoient *Albaniaë Pylæ*. Les autres Villes sont Albana, Gagara ou Getera, &c.

La Grande Armenie a pour principaux Peuples & Villes.

Peuples.

Villes.

Motene ou Totene,
Colthene,
Arsefa,
Mardi,
Gordene ou Gordyne,
Gorinea,
Azetene ou Anzitene,
Sopheïne,
Basilisene,
Bachæ,
Catarzene ou Cotæcne,
Sibacene ou Syrracne,
Soducene,
Cotæa ou Cortæa,
Thospitis,
Bolbene ou Hobordene,
Sacapene, &c.

Artemidita ou Artemita,

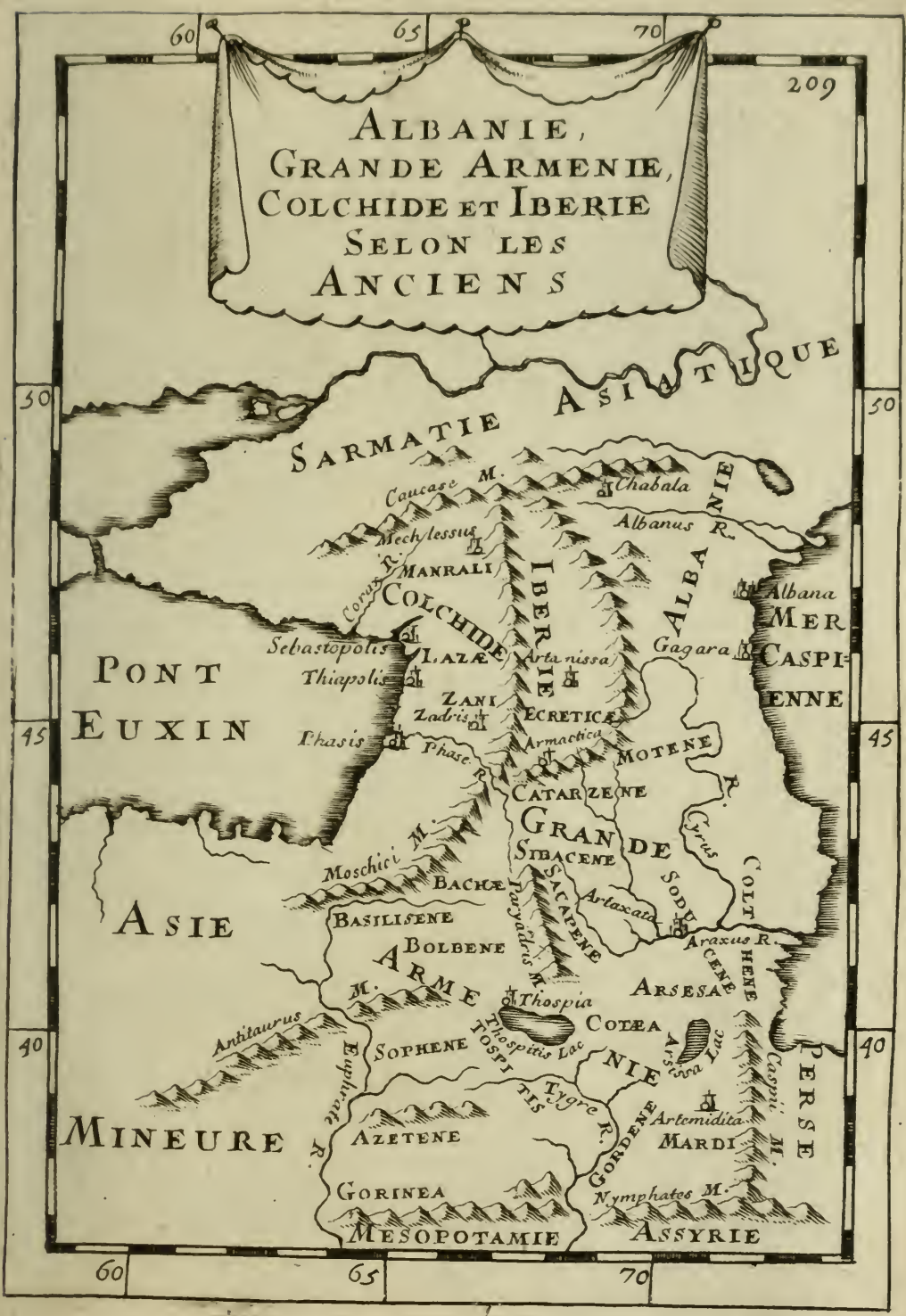
Artaxata ou Artaxiafata,

Thospia,

La Colchide a pour Peuples considerables, les Manrali, Lazæ ou Aze, Zani, &c. Les Villes remarquables, sont Michlessus, Dioscurias ou Sebastopolis, Thiapolis ou Æapolis Zadriss, &c. L'Iberie a les Peuples *Ecreticæ*, & les Villes d'*Artanissa*, *Armatica*, &c.

FIGURE LXXXIX.

FIGURE LXXXIX.



De la Georgie, & de l'Armenie.

LA Georgie prise en particulier ne designe que le País que les Anciens appelloient *Iberie*, & les Modernes Gurgistan. Mais les Geographes s'en servent pour comprendre tout ce qui est entre la Riviere de Don, & la Partie Septentrionale de l'Armenie ou Turcomanie. Dans ce dernier sens, les Bornes de la Georgie sont au Septentrion la Moscovie; à l'Orient la Mer de Tabristan anciennement Caspienne & la Perse, au Midy l'Armenie, & à l'Occident la Mer Noire, la Mer de Limen & les petits Tartares.

Ses principales Montagnes sont le Caucase, & le Corax.

Ses Principales Rivieres sont le Don qui se décharge dans la Mer de Limen, le Tura, le Terca, le Kur qui se rend dans l'Aras avant de se jeter dans la Mer Caspienne, & le Fasse qui entre dans la Mer Noire. Les Habitans du País appellent cette dernière *Rioné*.

Les principaux País compris sous le mot general de Georgie, sont la Comanie, le Gurgistan, la Mingrelie, l'Avogasie, & la Circassie.

Tavernier
Liv. 3. ch.
2. page 329.
de Perse, &c.

La Comanie autrefois Partie de l'*Albanie*, a passé pour la Patrie des Anciennes Amazones. C'est un País plat tres-propre pour le labourage, les pluyes y estant frequentes; mais faute d'Habitans, il est presque tout desert. Les Peuples Comouchs en occupent la Partie Orientale, le long de la Mer Caspienne. Ils sont sous la protection des Rois de Perse: Leurs principales habitations sont toujours au pied des Montagnes, afin d'estre plus en estat des'y retirer avec leurs Troupeaux, quand ils sont attaqués de leurs voisins, qui aussi-bien qu'eux ne vivent la plûpart que de brigandages.

Le Gurgistan ou la Georgie particuliere, autrefois l'*Iberie*, & Partie de l'*Albanie*, & de l'*Armenie Majeure*, est un País montagneux & pauvre. Une partie est sous la protection du Persan, l'autre sous celle du Turc. Il y a deux Princes particuliers qui prennent le Titre de Roy, la Ville de Teflis y passe pour la Capitale du País. C'est une Ville assez grande & bien Peuplée. On y fait profession de la Religion Grecque. Mais souvent le Roy de Perse veut obliger les Princes dont nous avons parlé, à se faire Mahometans pour continuer leur dignité dans leur famille. Leur monoye se fabrique sous le nom des Roys de Perse.

La

FIGURE XC



La Mingrelie est ce País que les Anciens ont rendu celebre par le nom de *Colchide*, & par la conquête de la Toison-d'or, entreprise par les Argonautes sous la conduite de Jason. La Mingrelie est distinguée en trois Parties qui sont de Guriel, d'Imerete ou Bassa-chiouc, & de Mingrelie. La Ville principale de Guriel est Vartlui, de Bassa-chiouc est Cotatis, & de Mingrelie est Savatopoli; ceux qui gouvernent ces trois País, prennent le Titre de Roy, & sont en effet indépendans. Ils ont toujours la Guerre les uns contre les autres, & cette division est fomentée par le Turc, qui tache par-là de les détruire; l'Hellebore, la Scamonée, & le Sené croissent en ce País-là en abondance, & on y trouve des mines de fer; mais la nécessité y est si grande que les peres sont contrains de vendre leur enfans aux Turcs: Ils suivent la Religion des Grecs Schismatiques.

L'Avogasiou País des Abcasses ou Abassa, où estoient anciennement les Peuples *Heniochi*, a pour Ville principale Santa Sophia, ou Eschifumuni.

La Circassie est l'Ancien País des *Faxarmartæ*, &c. Sa Ville principale est Tenruck ou Teman qui est au Turc. Il n'y a point de País au Monde où les femmes soient plus belles: d'où vient que les Turcs preferent les Circassiennes à toutes les Esclaves qu'on leur amene. Les Hommes y sont vaillans, & un seul Circassien battra cinq ou six Tartares. Les Habitans y sont de la Religion des Grecs Schismatique. Le reste faute d'instruction se laisse seduire aux impietés de l'Alcoran.

L'Armenie ou la Turcomanie comprend une grande Partie de l'Ancienne Armenie Majeure. Ses Villes les plus remarquables sont aujourd'huy Erzserum, Cars, Erivan, Wan, &c. Erzserum est située au Sud de l'Euphrate. Elle est grande & bien Peuplée, & l'on y fait quantité d'ouvrages en foye: ses Maisons ne sont que de bois, & n'ont qu'une étage. Elle a un Chasteau qui aussi-bien que la Ville est fortifié d'une double enceinte de murailles, comme elle est Frontiere de Perse. Le Grand Seigneur y entretient un Beglerbey ou Gouverneur general qui a sous luy onze Sangiacs ou Gouverneurs particuliers. Cars n'est presentement qu'un grand Village mal Peuplé, ou une Ville ouverte: mais on y voit un Chasteau où il y a toujours une bonne garnison qui dépend d'un Bacha qui a sous luy six Sangiacs. Erivan est bâtie sur un Roc. Nous en parlerons cy-aprés. Wan est située au Midy d'un Lac de son nom: Elle est au pied d'une Montage, dont le sommet est fortifié d'un fort Chasteau où il y a garnison du Turc, commandée par un Bassa qui a sous luy quatorze Sangiacs.

*Etat de
l'Empire
Ottoman de
Ricaud Liv.
1. ch. 12.*

FIGURE XCI.



De la Ville d'Erivan & du Mont Ararath.

*Troisième
Voyage de
Jean Struys
ch. 17.*

*Ricaut de
l'Empire Ot-
toman Liv.
1. ch. 12.*

Tavernier.

LA Ville d'Erivan est située sur un Roc au pied de la Montagne d'Ararath, & n'est que d'une moyenne étendue. L'on croit qu'elle a esté bâtie des ruines d'une Ville appellé aussi Erivan, qui en estoit proche, & qui a esté détruite pendant les dernières Guerres des Turcs & des Persans. Il y a dans Erivan quelques Mosquées à la Persienne, & un Convent de Carmes. Elle n'a pour toutes défenses qu'une simple muraille de pierre dure : Ses Habitans sont la plupart Armeniens qui ne sont pas fort à leur aise. Un Voyageur qui se trouva en ce Pais-là il ya quelques années, assure qu'elle a esté détruite par un tremblement de Terre.

Il y a sur le Mont Ararath quantité d'Hermitages occupés par des Religieux Chrétiens. Les Armeniens le nomment *Mesefousar* ; c'est à dire Montagne de l'Arche, & les Persans *Agri*. Sa hauteur excède celle des Monts Caucase & Taurus. Un Voyageur Hollandois qui nous a donné les particularités de cette Montagne, dit que l'année 1670. étant Esclave dans Erivan, il fut obligé par son Patron, à la priere des Carmes de cette Ville, qui le prenoient pour un Chirurgien, de monter sur cette Montagne pour guerir un Religieux qui y étoit incommodé d'une décente : Il dit qu'il fut sept jours à monter, faisant chaque jour cinq lieuës, & que de cinq lieuës en cinq lieuës, il trouvoit un Hermitage où il couchoit, & où le lendemain chaque Hermite luy donnoit un Païsan pour guide, & un Asne pour porter des vivres & du bois ; car comme il n'y a point de terre sur le Roc de la Montagne, la sterilité y est generale, & il n'y croît ny arbres, ny plantes. Ce Voyageur ajoute qu'il monta jusqu'à la Region de l'air, où se forment les nuages, & que les premiers qui l'environtoient, estoient obscurs & épais, d'autres estoient extremement froids & pleins de neiges. Il ajoute que dans le troisième nuage qu'il passa, il faillit à mourir de froid, & assure que s'il eust encore employé un quart d'heure à parcourir cet espace, il y seroit mort infailliblement. Il témoigne que les jours suivans à mesure qu'il continuoit de monter, il respiroit un air plus temperé, étant enfin arrivé à la Cellulle du Religieux malade, il apprit de sa bouche que depuis vingt ans qu'il estoit dans son Hermitage, il n'y avoit jamais senty ny la chaleur, ny le froid, ny le vent, ny veu tomber aucune pluye. Cet Hermite luy voulut faire croire pieusement que l'Arche de Noë estoit toute entiere sur cette Montagne, & que cette temperature d'air avoit empêché qu'elle ne fust pourrie, mesme il luy fit present d'une Croix de bois, faite à ce qu'il disoit d'une planche de cet Arche.

FIGURE XCII.



Etat de la Georgie

*Davitly de
l'Asie page
344.*

L'AIR de ce País est humide & mal sain , principalement dans la Mingrelie ; le Terroir est presque par tout couvert de Montagnes ou de Forests qui nourrissent quantité de bestes sauvages. Les Faucons & les Autours y sont en grand nombre : les Côteaux y produisent d'excellens vins , & les Plaines quantité de millet. Il y a quelques vallons où l'on seme du bled, & les meuriers y croissent tres-bien.

*Relation de
la Mingrelie
du P. Lam-
berti dans le
premier Tom.
des Voyages
recueillis par
Monsieur
Thevenot in
Folio.*

Les Hommes y sont d'une taille haute & bien proportionée , ceux qui habitent les Motagnes, sont rudes & incivils, ayant la plûpart le visage affreux & sale. Ils couvrent leur teste d'un bonnet fourré, & sont habillez miserablement de quelque méchante veste de drap du País, qui leur descend jusque sur les genouïls : Il est vray que les plus riches, principalement ceux de Mingrelie , se font faire des juppes de quelques étoffes étrangères , mais toujours elles sont fort étroites & fenduës par derriere jusques aux fesses pour estre plus commodement à cheval. Leurs maisons consistent dans une sale, dont les quatre murs sont de bois, & la couverture de paille, n'ayant point d'autre ouverture que la porte qui leur tient lieu de fenestre & de cheminée. On tient toutefois que le Prince de Mingrelie a plus de cinquante Palais, entre lesquels celui de *Zugdidi* , est le plus beau. Il est basti de pierre , & meublé à la Perlienne.

Les Montagnarts sont confister leur richesses dans leurs troupeaux & dans leurs brigandages : Ceux qui se meslent du Trafic, le font rouler sur les foyes : Ceux de la Mingrelie ont deux Foires considerables , une qui se tient devant l'Eglise de *Cipourias* , & l'autre dans l'Eglise de saint George. Les Turcs y apportent de Constantinople, toutes sortes de Marchandises qu'ils troquent , contre du miel , de la cire , du fil, des peaux de bœufs , des martres , des peaux de Castor , des Esclaves , & du buyts : Ils gagnent beaucoup sur ce bois ; car pour la valeur de quatre cent écus de sel qu'ils apportent dans le País , ils en tirent pour plus de cinquante mille écus de buyts.

Ces Peuples aiment la Guerre , sont fort affectionnez aux Persans, hayssent les Turcs , dont ils courent & ravagent souvent les Provinces. Ils se servent de l'Arc , des Flèches , & aussi des armes-à-feu.

Les principales Religions de ces Peuples sont la Juifve , la Mahometane & la Chrétienne selon la créance & les Ceremonies des Grecs : Ils ont ce privilege du Bassa du Caire , confirmé par le Grand Turc qu'ils vont visiter le Saint Sepulchre en façons de gens de Guerre entrant dans Jerusalem avec leurs Enseignes déployées.

FIGURE XCIII.



Estat de l'Armenie.

*Davity de
l'Asie p. 7.
Tavernier
Voyages de
Perse. Liv. I.
2. 3.*

L'AIR de ce País est en general temperé pur & salutaire, & les terres naturellement fécondes & abondantes en grains, fruits, & bestiaux, mais la paresse extraordinaire des Turcs & la misere des Chrétiens y rendent tous ces avantages presque inutiles. La civilité, l'honnesteté, & l'érudition qui y regnoit autrefois, ont fait place à la Barbarie, à la perfidie & à l'ignorance qu'on y remarque par tout.

Ce que les Peuples d'aujourd'huy ont encore de commun avec ceux de l'antiquité; c'est le penchant aux voluptez & à la faineantise; car la plupart des Juifs, des Grecs & des Armeniens qui s'y trouvent en grand nombre & un peu accommodez, s'abandonnent à la moleste, & à la sensualité comme les Turcs qui sont les Maîtres du País. S'ils ont un peu de richesses, leur plus grande politique consiste à les cacher pour les soustraire à l'avarice des Beglerbeys & des Sangiacs, que le Grand Seigneur y envoie; car le temps de ces Officiers estant borné à trois ans, ils tâchent de le bien employer à leur avantage, & d'amasser des tresors par mille oppressions & mille avanies, pour faire des presens au Grand Seigneur, & se procurer de nouveaux Gouvernemens.

Il n'y a point d'endroits en ce País qui soit plus ruiné que vers la Frontiere de Perse, soit à cause que pendant les Guerres entre les Turcs & les Persans, les Turcs ont contraint les Habitans de travailler aux fonctions les plus dangereuses, ce qui en a exterminé grand nombre, soit à cause que ces deux Nations Ennemies ont pris à tâche de ruiner la Frontiere, & de mettre un desert entr'elles, pour empêcher la subsistance de leurs Armées. La Religion Mahometane, est la principale du País. Il s'y trouve des Grecs & des Juifs, mais beaucoup plus d'Armeniens qui y ont plusieurs Evesques sous l'autorité d'un Patriarche.

Ce País est gouverné par les Turcs & les Persans: ces derniers en tiennent la moindre partie.

FIGURE XCIV.



ARMENIENS

De la Monarchie des Assyriens.

Diodor. Sicul. Liv. 3.
 Justin Hist. Lib. 1. c. 1.
 & 2.

Chronologie du P. Labbe Tome 1. & 2. & Tables Chronolog.

de J. Rou. Diction. Hist. Hofmani & Mereri.

Darvity page 323. d'Asie.

LA premiere & la plus Ancienne des quatre grandes Monarchies du Monde est celle des *Assyriens* Elle commença l'an du Monde 1879. & 2175. années avant JESUS-CHRIST. Son premier Roy fut Nembroth fils de Chus, & petit-fils de Cham : l'on croit que c'est le mesme Prince que Belus, si fameux dans les Escriptes des Auteurs profanes. Il choisit la Ville de Babylone pour le Siege de son Empire.

Ninus que d'autres nomment *Assur*, fut son fils & son Successeur. Il quitta la Ville de Babylone, bâtit celle de Ninive, & la fit Capitale de son Empire. Ce Prince subjuga les Armeniens, les Medes, les Perfes, les Parthes, les Hyrcaniens, les Bactriens, les Syriens, l'Asie Mineure ; en un mot presque toute l'Asie jusqu'au Fleuve Tanaïs, & mesme l'Egypte.

Semiramis son épouse qui regna après luy, ajoûta la Libye, & l'Ethiopie à son Empire, & porta la Guerre jusque dans l'Inde.

Les Rois qui sont venus depuis, n'ont rien fait de considerable, & leurs noms sont à peine connus dans l'Histoire. Sardanapale qui a esté le trente-septième, & le dernier Roy des Assyriens fut vaincu par Arbaces & Belosus qui se revolterent contre leur Roy, l'an du Monde 3178. & 876. ans devant JESUS-CHRIST.

Cette Monarchie ayant duré 1300. années, fut divisée en deux Empires, qui sont des *Medes* & des *Babyloniens*.

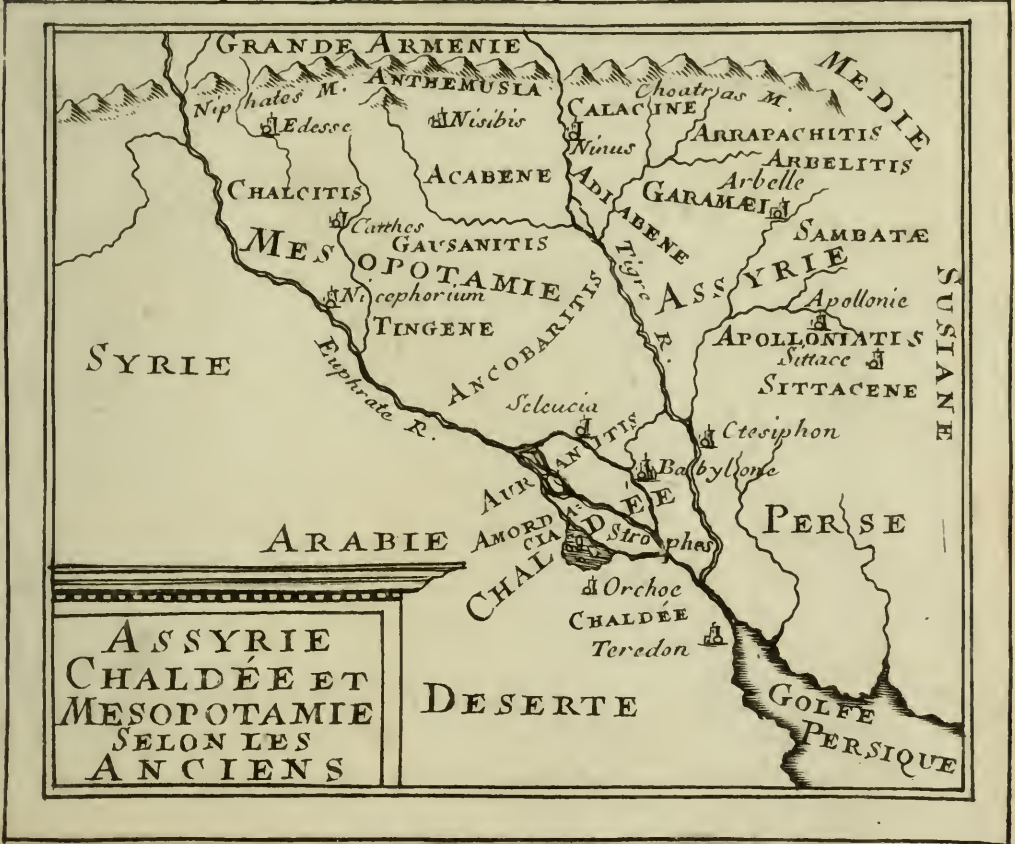
Arbaces qui n'estoit que Gouverneur des Medes, devint leur Roy, & mit dans l'Assyrie un Gouverneur.

Belosus ou Belochus qui avoit le Gouvernement de Babylone, suivit l'exemple d'Arbaces, & se fit Roy des Babyloniens.

Les Gouverneurs de l'Assyrie devinrent enfin si puissans, que l'Ecriture Sainte leur donne quelquefois le Titre de *Roys*, mais Salmazar Roy des Babyloniens usurpa cette Province sur les Roys des Medes.

Ces deux Empires des *Medes* & des *Babyloniens* ou des *Assyriens* durerent jusqu'à Cyrus, qui donna le commencement à la seconde Monarchie du Monde, qui est celle des Perfes, en l'année du Monde 3495. & l'an 1. de la 55. Olympiade, avant JESUS-CHRIST 559. années, & la 195. année de la fondation de la Ville de Rome.

FIGURE XCV.



Ptolom. Lib.
6. ch. 1.

Les Bornes des Provinces d'Assyrie, de Chaldée, ou Babylonie; & de Mesopotamie qui estoient quelquefois comprises sous le nom general d'*Assyrie*, sont au Septentrion, la grande Armenie; à l'Orient, la Medie & la Sufiane, au Midy la Perse & le Golfe Persique, à l'Occident l'Arabie deserte & la Syrie.

Leurs principales Montagnes sont Niphates & Choatras, &c.

Les Rivieres considerables sont le Tygre, l'Euphrate, &c.

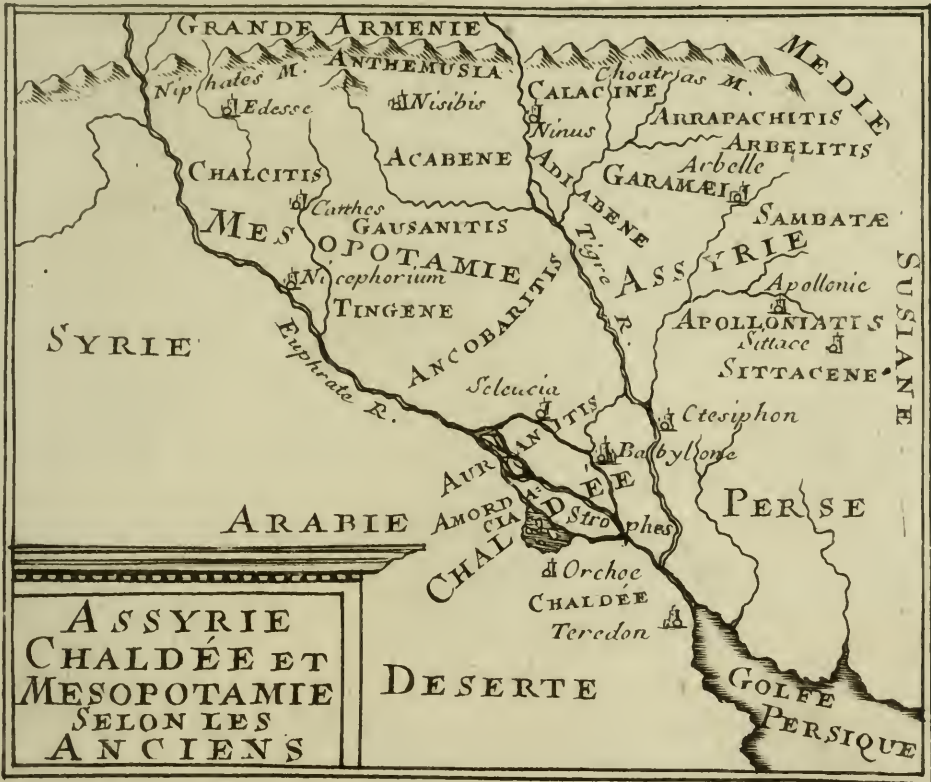
L'Assyrie particuliere a les Regions & les Peuples de Calacine, Arrapachitis, Arbelitis, Sambatæ, Appolloniatis, Sittacene, Adiabene, Garamæi; dont les Villes considerables sont, Ninus ou Ninive, dont nous parlerons cy-aprés. Arbelle fameuse pour la bataille d'Alexandre contre Darius Roy de Perse, Appollonie, Sittace, Ctesiphon, &c.

Ptolom. Lib.
5. ch. 18. &
20.

La Babylonie ou Chaldée a la Region Auranitis, la Chaldée particuliere, Amordacia, & les Peuples Strophes. Les Villes considerables sont Babylone, & près de laquelle estoit la Tour de Babel: Nous parlerons de l'une & de l'autre cy-aprés. Teredon, Orchœ ou Ur, &c.

La Mesopotamie a les Pais d'Anthemusia, Acabene, Ancobaritis, Tingene, Chacitis, Gaufanitis, &c. Les Villes considerables sont Nisibis, Seleucia, Nicephorium, Edeffe, Carrhes.

FIGURE XCVI.



De l'Ancienne Ville de Ninive.

*Kircheri
Turis Babel
Lib. 2. Sect.
2. cap. 1. &
2. p. 42. &c.*

ASSUR que l'on croit estre le mesme que *Ninus* fut le Fondateur de la Monarchie des Assyriens; en la vingtième année de son regne ou environ, il bâtit une superbe Ville qui de son nom fut appelée *Ninive*. Il la fit Capitale de son Empire apres avoir quitté Babylone.

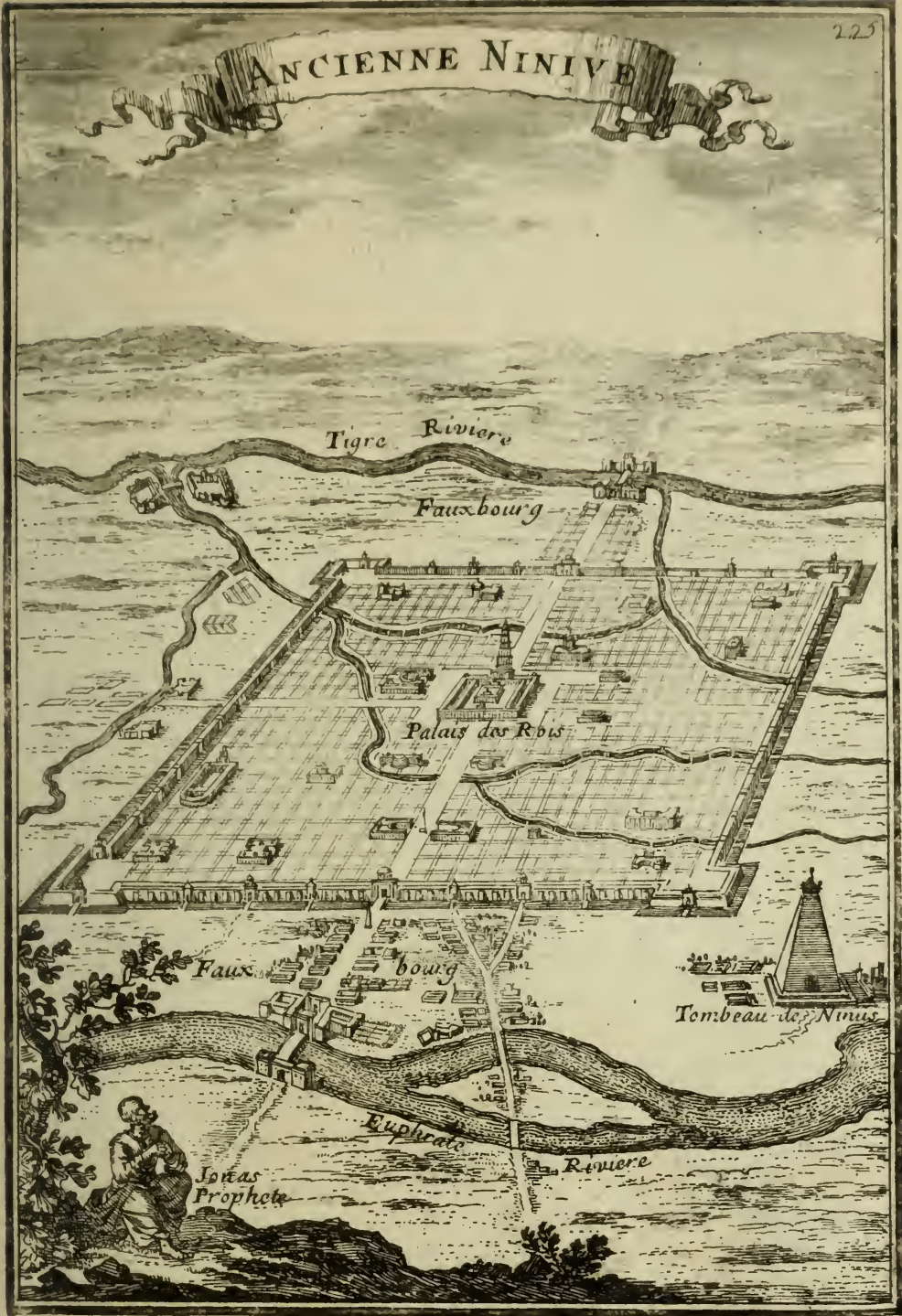
*Jonas c. 3.
v. 3.*

Cette Ville l'une des plus grandes de la Terre estoit de forme quarée. Le costé Septentrional & le Meridional avoient chacun cent cinquante stades de longueur, qui reviennent à dix-huit mille sept cent cinquante pas Geometriques. Le costé Oriental & l'Occidental avoient chacun quatre-vingt-dix stades, qui font onze mille deux cent cinquante pas Geometriques, à raison de 125. pas pour chaque stade, & tout le tour de la Ville contenoit quatre cent quatre-vingt stades, qui vallent soixante mille pas Geometriques ou milles d'Italie; ce qui revient à ce que l'Ecriture Sainte dit, que cette Ville estoit de trois jours de chemin. Les murailles qui servoient d'enceinte à cette Ville avoient cent pieds de hauteur, & elles estoient si larges que trois chariots y auroient pû y aller de front : On y voyoit outre cela quinze cent Tours, chacune de deux cent pieds de haut, & qui vray-semblablement estoient attachées aux murailles; à quoy il faut ajoûter les Faux-bourgs qui s'étendoient du costé du Tygre & de l'Euphrate. Hors de la Ville il y avoit une haute Pyramide qui servit de Sepulchre au Roy *Ninus* Cette Ville estoit extrêmement Peuplée, puisque du temps de *Sardanaple* son dernier Roy, & lorsque le Prophete *Jonas* y fut envoyé de Dieu, il y avoit plus de six vingt mille hommes. Maintenant elle est ruinée, & c'est de ses debris que s'est accruë la Ville de *Mosul* dans le *Diarbeck*.

*Jonas c. 4.
v. 11.*

Il ne fera peut estre pas hors de propos d'avertir icy que les Plans ou Profils que je donne icy de *Ninive*, de *Babylone* & d'autres semblables, soyent entierement veritables en toutes leurs parties. Il y auroit de la temerité de ma part de le pretendre, & peut-estre un peu trop de credulité du costé de ceux qui se persuaderoient qu'il n'y avoit dans ces fameuses Villes que ce que l'on y voit dans ces figures; mais les personnes raisonnables & éclairées verront aisément que ces Plans ne sont, à proprement, parler que des conjectures raisonnables & assez vray-semblables, & qu'elles sont plus ou moins imparfaites selon que les Auteurs Anciens ont esté plus ou moins exacts dans les descriptions qu'ils ont données de ces lieux, & que l'on a suivies.

FIGURE XCVII.



De l'Ancienne Ville de Babylone.

*Kircheri
Turris Babel
Lib. 2. Sect.
2. c. 3. 4. 5.
6. p. 51. &c.*

BABYLONE fut une des premières Villes qui furent bâties après le deluge par *Nembrod*, que d'autres nomment *Belus* Roy des Babyloniens; & ce fut apparamment quelques temps avant qu'il entreprist la Tour de Babel; mais comme cette Ville fut depuis embellie par la Reyne *Semiramis*, quelques-uns ont écrit qu'elle avoit esté bâtie par cette Princeffe.

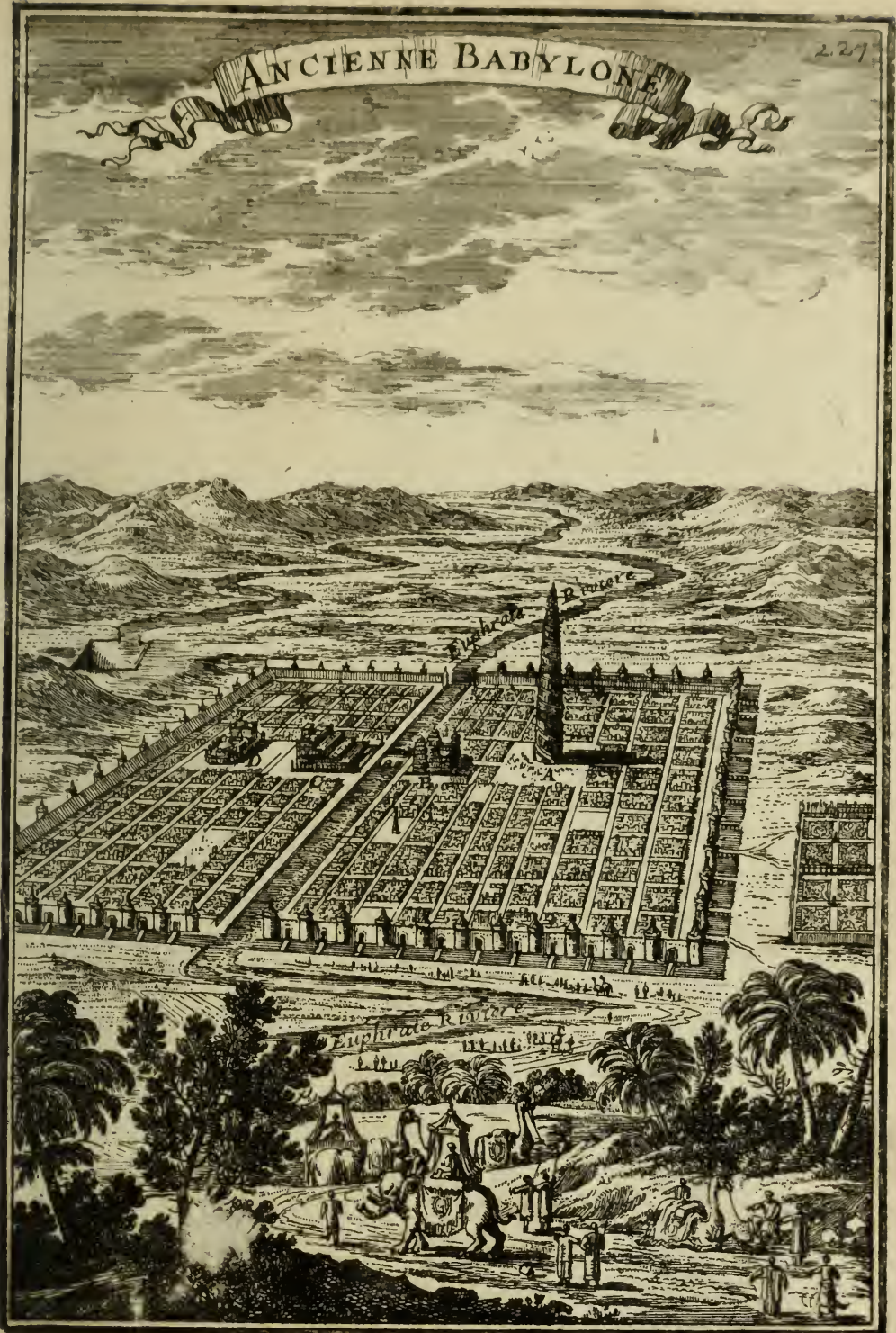
Elle estoit située sur l'Euphrate, qui la traversoit du Septentrion au Midy. Sa forme quarée contenoit en son circuit trois cent foixante-cinq stades, & ses murailles qui ont passé pour une des merveilles du Monde, estoient de briques jointes avec du bitume: Elles avoient cinquante coudées de hauteur, & leur épaisseur estoit telle qu'il pouvoit y tenir six chariots de face. Il y avoit deux cent cinquante Tours jointes aux murailles: il y en auroit pû avoir un plus grand nombre, n'eust esté que la Ville estoit entourée de Marais en divers endroits qui la défendoient assez.

Le Pont que *Semiramis* fit construire sur l'Euphrate, servoit à joindre la partie Orientale de la Ville, avec celle qui estoit à l'Occident. Il estoit fait d'une maniere fort extraordinaire & sans Arches; c'estoient seulement de grandes Piles, dont les pierres estoient jointes ensemble avec des liens de fer qui tenoient dans la pierre avec du plomb fondu. Il y avoit de grosses poutres qui alloient d'une pile à l'autre, & par dessus plusieurs ais en travers de bois de cedre & de cyprés. Quoy qu'il fust basty à l'endroit le plus estroit de la Riviere, il ne laissoit pas d'avoir cinq stades de longueur, c'est à dire 625. pas.

Les deux rivages du Fleuve estoient revestus de murs de pierre-de-taille, qui formoient deux Quays, vers lesquels il y avoit deux maisons Royales qui servoient tout à la fois d'ornement & de Forteresses aux deux parties de la Ville, l'une & l'autre estoit entourée de fortes murailles.

Le Palais qui estoit en la partie Orientale de la Ville avoit une muraille de brique de trente stades de circuit: L'on y remarquoit diverses statuës d'airain qui representoient *Ninus* & *Semiramis*, & même *Belus* que les Babyloniens honoroient comme leur principale divinité, & qui leur tenoit lieu de *Jupiter*. L'on avoit représenté
sur

FIGURE XCVIII.



A. Tour de Belus . B. Palais Royal . C. Jardins de Semiramis . D. Forteresse de Semiramis .


sur la muraille, diverses Batailles & quelques chasses d'animaux.

On voyoit en cette mesme partie de la Ville une Tour que Ninus & Semiramis bâtirent à l'honneur de *Belus* ou *Nembroth*, quelques-uns l'ont prise pour la Tour de *Babel*, quoy qu'elle n'ait esté bâtie qu'environ cent ans après la confusion des langues. Cet Edifice estoit composé de huit Tours bâties les unes sur les autres, mais qui selon les proportions de l'Architecture diminuoient en hauteur & en grosseur à mesure qu'elles s'élevoient. Chacune de ces Tours étoit divisée en plusieurs estages, & il y avoit tout autour une espece de rampe douce en forme d'escalier à vis, par où l'on montoit jusqu'au faiste de la dernière Tour, & l'on y avoit fait d'espace en espace des sieges pour se reposer, d'où l'on voyoit avec plaisir & commodément, non seulement la Ville de Babylone, mais encore les Campagnes des environs. Le circuit de cette Tour vers le rez de chaussée, avoit une stade; c'est à dire 125. pas, ou six cent vingt-cinq pieds, & son diametre estoit d'environ deux cent pieds. Le sommet de la huitième ou dernière Tour estoit terminé par un beau Temple consacré à *Belus*. Sa Statuë & celles de quelques autres Divinitez étoient d'or, aussi-bien que les principaux vases qui servoient aux Sacrifices, &c. Comme les Chaldéens ou Babyloniens ont esté de tout temps en reputation d'aimer l'Astrologie: cette superbe Tour leur servoit d'un magnifique Observatoire pour considerer le cours des Astres.

L'autre Maison Royale qui estoit en la Partie Occidentale de la Ville, & que l'on nommoit la Forteresse de Semiramis, estoit la plus considerable. Il y avoit trois enceintes de murailles, dont celle qui formoit la première enceinte, avoit soixante stades de circuit. La seconde enceinte avoit un mur de brique, où estoient representez divers animaux de grandeur & de couleur naturelle, sa longueur estoit de quarante stades, sa largeur de trois cent, & sa hauteur de cinquante pas, on y voyoit des Tours de soixante-dix pas de hauteur. La troisième enceinte où estoit la Forteresse, avoit trente stades de circuit. Sa hauteur & sa largeur surpassoient celle du second mur, & l'on y avoit representé pour servir d'ornement, diverses chasses, dont les figures avoient plus de quatre coudées de hauteur. On y remarquoit entr'autres choses la Reyne Semiramis montée sur un beau cheval qui venoit de percer un Panthere d'une fleche, & près d'elle son Mary Ninus tuoit un Lyon avec un javalo: Ces trois enceintes différentes estoient fermées de trois portes ornées d'airain.

Les

FIGURE XCIX.



Le P. Kir-
cher.

Les Jardins de Semiramis qui estoient proche de cette Forteresse, ont toujours esté regardez comme un chef-d'œuvre de l'Art, & les Anciens n'en ont parlé qu'avec admiration. Nous en donnons une figure telle qu'un sçavant Homme de nôtre Siecle l'a fait graver ; ce qui pourra en donner une idée plus juste que ne feroient de grands Discours qui nous meneroient trop loin. On doit seulement remarquer que ces Jardins estoient sur des terrasses voutées, & sous lesquelles on pouvoit se promener ; ce qui fait que les Anciens les ont nommez *Horti pensiles* ; c'est à dire des *Jardins suspendus en l'air*. Ils estoient situez pres de l'Euphrate, leur figure estoit quarée, & chaque costé avoit quatre cent pieds en longueur : Ces terrasses estoient disposées proche, & à costé l'une de l'autre : en sorte que la premiere n'étoit élevée de terre que de 12. coudées & demy, la seconde de 20. la troisiéme de trente-sept & demy, & la quatriéme de 50. coudées : Elles estoient de briques, & les voutes étoient couvertes de grandes pierres de seize pieds de long, & de quatre de large, sur lesquelles on avoit mis des roseaux secs & du plomb par dessus, afin que l'humidité de la terre qui estoit sur le tout n'endommageast point l'édifice. Ces Jardins estoient fort agreables, non seulement pour la quantité des fleurs que l'on y voyoit ; mais aussi par l'ombrage des grands arbres que l'on y avoit plantez. L'on y trouvoit aussi des fontaines dont les eaux venoient de l'Euphrate, que l'on y avoit fait monter par artifice.

Cette Ville autrefois si fameuse dans tout l'Orient, est maintenant ruinée à tel point que l'on a peine à sçavoir au vray sa juste situation. Ce qu'il y a de certain, est qu'elle n'estoit pas éloignée de la Ville de *Bagdet*, que le vulgaire appelle encore *Babylone*, & que cette Ville moderne s'est accruë des ruïnes de l'ancienne *Babylone*.

FIGURE C.



De la Tour de Babel.

ENTRE les Edifices dont il est fait mention dans l'Histoire du vieux Testament, il est certain que celui de la Tour de Babel est un des principaux pour son antiquité.

Kircheri
Turris Ba-
bel Lib. 2.
Sectio 1. cap.
2. p. 28. &c.

Nembrod l'un des petits-fils de Cham, qui estoit un des trois enfans de Nöé, fut un Homme d'une taille de Geant; hardy, & entreprenant, & qui se mit en teste d'élever cette Tour jusqu'au Ciel, non seulement pour rendre sa memoire eternelle, mais encore pour se garantir d'un nouveau deluge, se figurant par-là qu'il pourroit resister à la colere de Dieu.

L'on choisit pour cette fameuse entreprise la Terre de *Sennaar* qui a depuis esté connuë sous le nom de *Chaldée*, & ce fut environ 170. ans après le deluge que l'on commença d'y travailler. Le corps de l'ouvrage fut de brique, à qui l'on donna de la liaison avec du bitume qui est fort commun en ce País-là.

Quoyque l'on ne sçache point precisement de quelle forme estoit cette Tour: neanmoins selon l'opinion commune, on croit qu'elle estoit ronde, ainsi qu'elle a esté representée en cette figure.

Dieu ayant permis que l'on élevast cette Tour jusqu'à une certaine hauteur, fit voir qu'il a des secrets impenetrables pour humilier l'orgueil des hommes. Et pour cela il fit en cette occasion un prodige estonnant; car tous ces hommes qui sous la conduite de Nembrod travailloient ensemble, & parloient une mesme langue, furent surpris de voir tout à coup qu'ils ne s'entendoient plus les uns les autres, par la difference des langues dont chacun se servoit; ce qui les obligea d'abandonner leur entreprise, & de se separer en divers endroits de la Terre, pour reparer le dommage que le deluge universel y avoit fait.

Les Poëtes Grecs & Latins qui sont venus plusieurs Siecles après, ayant ouï parler confusément de cette Histoire, l'ont embellie à leur maniere, & ils ont feint que les Geants voulant monter jusqu'au Ciel pour en chasser les Dieux, entasserent plusieurs Montagnes les unes sur les autres, & que montant dessus, ils firent leurs efforts pour atteindre au Ciel: mais Jupiter le Souverain des Dieux pour chastier une telle entreprise, lança le Tonnerre contre eux, & renversant les montagnes qu'ils avoient transportées, ils furent accablés dessous.

FIGURE CI.



Il est aisé de faire l'application de cette Fable à la vérité de l'Histoire. Nembrod qui estoit de taille gigantesque avec les siens, représente les Geants des Poëtes. La *Tour* qui devoit estre d'une hauteur & d'une largeur prodigieuse pour résister à un nouveau deluge, est ce que les Poëtes ont nommé les Monts de *Pelion* & *Ossa*, &c. Quoi qu'il en soit, il est certain que cette Tour fut depuis nommée *Babel*; c'est à dire, *Confusion*.

Kircheri
Turis Babel
Lib. 2. Sect.
3. c. 10. p.
90.

On voit encore les ruïnes de cette fameuse Tour à un demy mille, & à l'Orient de l'Euphrate; ce n'est plus qu'une Montagne confuse de ruïnes, dont le bas est à peu près de forme quarée, & le circuit d'environ mille cent trente-quatre pas, le tout se termine à peu près en pointe comme une Piramide.

L'on doit aussi remarquer que ces ruïnes sont pour la plûpart de briques qui n'ont point esté cuites au feu, mais seulement sechées au Soleil: elles sont jointes avec du mortier de terre, où l'on a mis de petits roseaux brisez, afin que ce mortier & la brique ne fissent plus qu'un mesme corps: neanmoins aux endroits où l'Edifice devoit estre le plus fort, il y avoit des briques dures cuites au feu, & jointes ensemble avec du bitume, ainsi que l'a remarqué *Pietro della Valle*, Ce fameux Voyageur qui non content d'avoir veu exactement ce qu'il en rapporte, voulut encore que son Peintre qu'il menoit avec luy, dessinât les deux plus beaux aspects de ces ruïnes qui sont le Septentrional & le Meridional, estant de retour à Rome, il en fit present au R. Pere Kircher Jesuite qui a depuis fait graver ces desseins, & les a mis dans son Livre que nous avons déjà cité.

Quelques-uns ont douté que ces ruïnes fussent celles de la Tour de Babel; mais d'autres qui ont examiné la chose avec plus de soin; n'ont fait aucune difficulté de le croire pour plusieurs raisons. La premiere est que les gens du País ont de temps immemorial une tradition constante pour cette vérité, & qu'ils nomment tous ces ruïnes *Babel* en langue Arabesque. La seconde, c'est que la position de ces ruïnes est la mesme que celle de l'ancienne Tour, & que le champ de Sennaar où elle estoit bastie, est en cet endroit. La troisieme enfin c'est que l'Ecriture Sainte nous assurent que cet Edifice estoit de brique, & les debris qui restent de cet Edifice n'estant que de cette matiere, comme nous l'avons déjà remarqué. Il n'y a plus lieu de douter apres cela que Dieu n'ait permis que l'on vist encore de nos jours un monument de sa colere contre l'orgueil des petits-fils de Cham qui avoit déjà esté maudit de son pere Noë.

Genes. 11. v.
3.

Genes. 9. v.
20.

FIGURE CII.



Des Pais de Curdistan, du Diarbeck, & Hyerack.

Tavernier
Voyages de
Perse. Liv.
2. 3. &c.
L'Etat de
l'Empire Ot-
tomans de Ri-
caut. Livre
1. ch. 12.

Les Bornes de ces Pays sont au Septentrion, l'Armenie, à l'Orient la Perse, au Midy le Golfe de Balsora, & partie de l'Arabie, & à l'Occident partie de l'Arabie & la Sourie.

Le Curdistan contient la Ville d'Amadie, les ruïnes de l'ancienne Ninive, la Ville de Chirefoul, &c. La Ville d'Amadie est située sur le sommet d'une Montagne qu'on estime avoir près d'une lieuë de hauteur : Cette Ville est d'une grandeur mediocre, mais dépourveuë d'eau ; ce qui oblige les Habitans pour en avoir de bonne, d'en venir puiser jusqu'à la moitié de la Montagne, où il y a plusieurs sources de tres-bonne eau vive. Cette Ville est de grand commerce pour le Tabac, & les noix de Galles que l'on y apporte de toutes parts. Les ruïnes de l'ancienne Ninive qui sont à l'Orient du Tigre, n'ont rien de particulier. La Ville de Chirefoul ou Scheherezul, est quelquefois aux Persans ou aux Turcs : Ces derniers en ont fait la residence d'un Beglerbey qui commande à vingt Sangiacs.

Le Diarbeck a pour Villes principales Diarbekir, Mosul, Raga, ou Rika, Bir, Orpha, &c. La Ville de Diarbekir ou Caramit est située à l'Occident du Tigre sur une hauteur. Elle est grande & bien Peuplée : son negoce consiste particulièrement en Marroquin rouge : elle est fortifiée de deux enceintes de murailles avec des Tours qui les flanquent de distance en distance ; c'est le siege d'un Beglerbey, duquel relevent dix-neuf Sangiacs : Mosul qui est à l'Occident du Tigre, & vis-à-vis les ruïnes de l'ancienne Ninive, est gouvernée par un Bacha qui a sous luy cinq Sangiacs. La Ville de Rika porte le nom d'un Beglerbey qui commande à sept Sangiacs. Orpha ou Ourfa passe d'ordinaire pour la Capitale : elle est située dans une ses Campagne fertile. Ses Maisons sont petites & mal bâties ; mais ses murailles sont de pierre de taille, flanquées en plusieurs endroits par des Tours crenelées. Selon la tradition du Pais, Abraham demeueroit à Orpha, lorsque Dieu luy commanda de sacrifier Isaac.

Le Hyerack ou Yerack, a pour Villes principales Bagdat, qui est la residence d'un Beglerbey qui commande à vingt-deux Sangiacs. Nous parlerons de cette Ville dans la page suivante. Balsora qui est proche de la Mer est dans un terrain marécageux, & si bas que sans les digues qu'on a élevées pour la deffendre de la Mer, elle auroit esté submergée il y a long-temps. Elle est commandée par un Bassa qui la gouverne en Souverain, moyennant un leger tribut qu'il envoie au Grand Seigneur. Il a sous luy seize Sangiacs.

FIGURE CIII.



De la Ville de Bagdet.

Tavernier
Voyage de
Perse Liv.
2. ch. 7. &
8. p. 208.

LE nom de Bagdet est corrompu de celui de Baldach que cette Ville a porté, les Arabes la nomment Dar-al-Sani qui signifie en leur langue Maison de Paix. Elle est sur le rivage Oriental du Tigre, que l'on traverse sur un Pont de trente-trois bateaux, pour passer dans un Faux-bourg, où selon la tradition, la Ville estoit autrefois bâtie; cette situation sur le Tygre distingue positivement Bagdet de l'ancienne Ville de Babylonne qui estoit sur l'Euphrate. Le Calife Abugiafar, nommé par quelques-uns Almanfor, jetta les fondemens de Bagdet, après avoir fait quantité d'observations Astronomiques, pour choisir un temps qui favorisast sa destinée, & choisit à cet effet, le premier jour d'Avril de l'année de Grace 762.

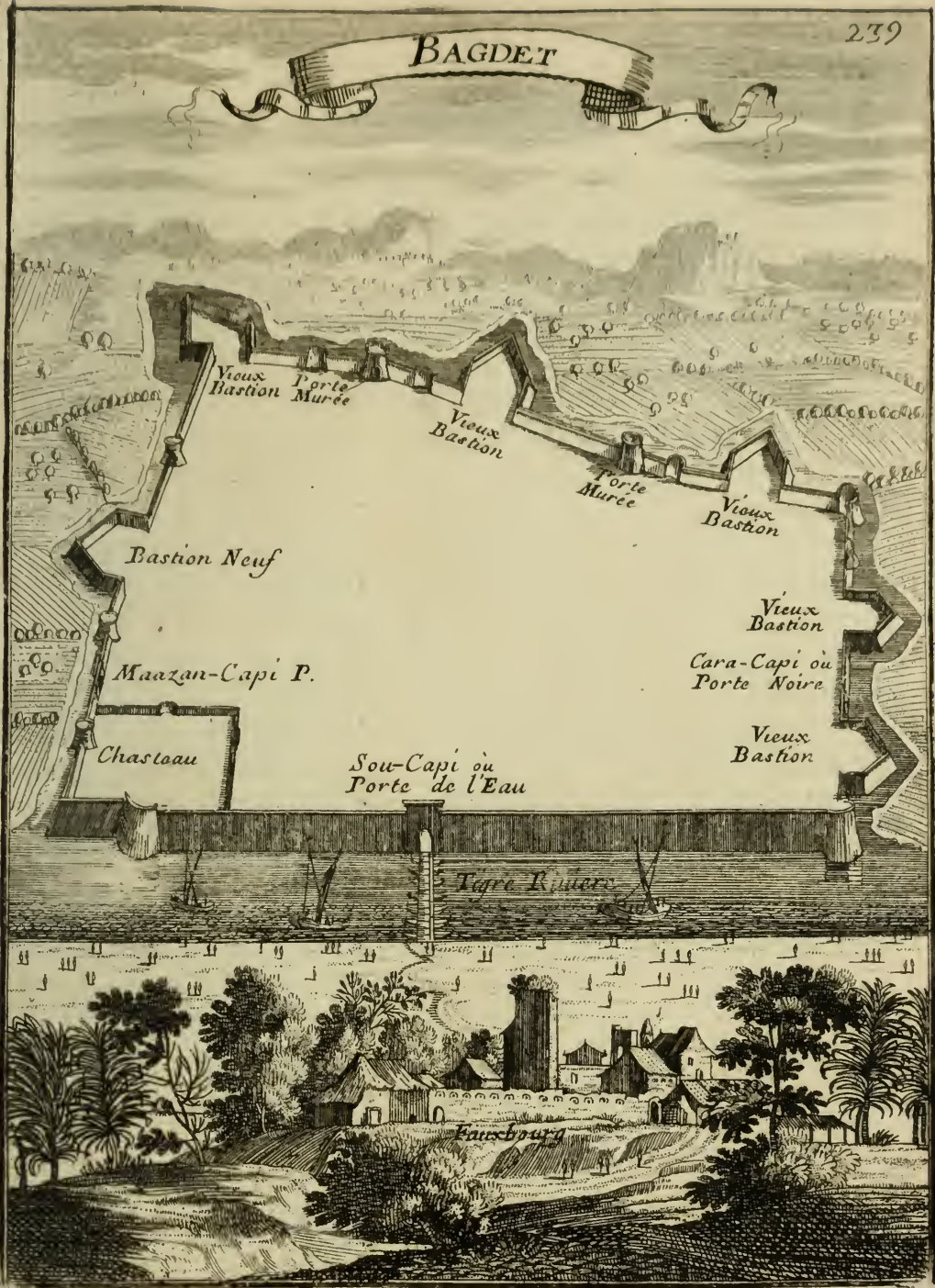
La Ville est vaste, mais si mal Peuplée, qu'on n'y conte pas 15. mille ames, la plûpart des maisons n'ont qu'un étage, peu de symmetrie & de fenestres: mais elles sont presque toutes couvertes en terrasse: on y trouve dix Carvanferas, quantité de Bazards, & cinq Mosquées, dont il y en a deux d'une beauté singuliere & remarquables par leur couverture qui est d'une tuille vernissée de différentes couleurs; ce qui fait de loin un tres-bel effet à la veuë.

Les murailles de la Ville sont de brique, terrassées presque par tout: elles contiennent de circuit environ deux lieuës & demy de nos lieuës Françoises: elles sont flanquées de plusieurs Tours, & mesme de quelques Bastions assez mal tracés: elles sont défenduës de cinquante ou de soixantes petites pieces d'Artillerie. La garnison est d'environ cinq mille Hommes. Le Chasteau est au Septentrion de la Ville sur le Bord du Tigre. Il est de figure quarée, & son enceinte fait une partie de celle de la Ville, sans aucune fortification particuliere, mesme sa muraille est d'une simple massonnerie avec un fossé fort estroit, & sans Pont-Levis. Il est défendu par une garnison de trois cens Jannissaires, & l'on y compte environ cinquante pieces de canon.

Le Gouvernement est entre les mains d'un Bacha qui y reside, & qui le plus souvent est tiré du nombre des Vizirs. Il a pour principaux Officiers un Cadi ou Juge des causes civiles, & un Testerdar ou Tresorier qui reçoit les deniers du Grand Seigneur.

A trois lieuës de Bagdet tirant vers la Mesopotamie, & presque à distance égale du Tigre & de l'Euphrate: on trouve au milieu d'une Plaine une grosse Tour que ceux du País appellent la Tour de Nem-brod: quelques-uns assurent que c'est l'ancienne Tour de Babylone.

FIGURE CIV.



De la Syrie selon les Anciens.

*Ptolomai
Geographia
Lib. 5. Cap.
15. 16.*

LA Syrie a pour Bornes du costé du Septentrion la Cilicie, & partie de la Cappadoce avec le Mont Amanus, à l'Orient l'Euphrate, la Mesopotamie, & l'Arabie Deserte, au Midy l'Arabie Petrée, & à l'Occident la Mer d'Egypte & de Syrie qui font partie de la Mer Mediterranée.

Ses principales Montagnes sont l'Amanus, le Liban, Antiliban.

Ses principales Rivieres sont l'Euphrate, l'Oronte, l'Eleuter, les Chrysothoas, le Jourdain, &c.

La Syrie se subdivise en Syrie particuliere, & en Palestine.

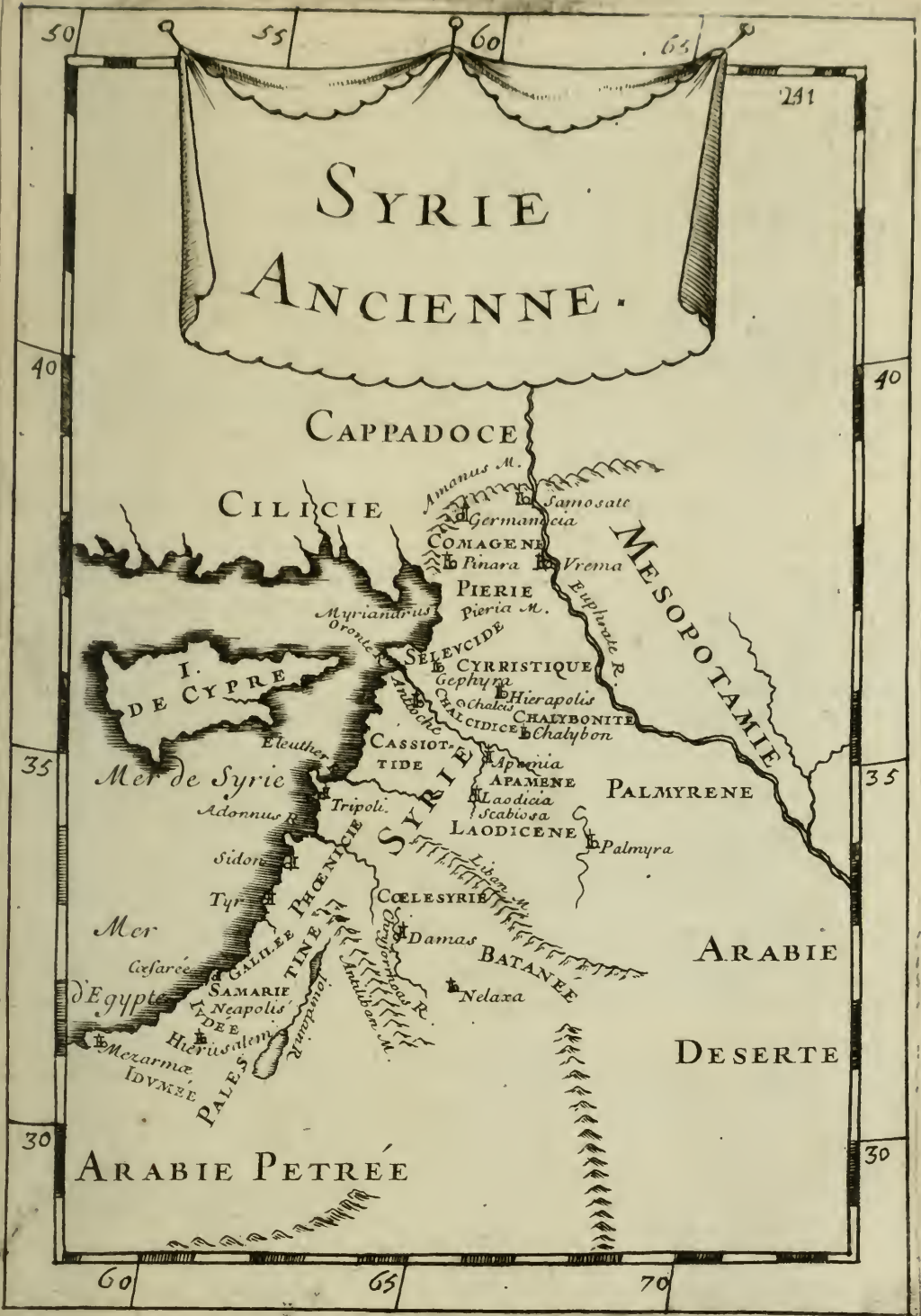
Les principaux Pais & Villes de la Syrie propre sont,

<i>Pais.</i>	<i>Villes.</i>
Comagene,	Samosate, Germanicia, &c.
Cyrristique,	Urema, Hierapolis,
Chalybonite,	Chalybon,
Palmyrene,	Palmyra,
Batanée,	Nelaxa,
Cœlesyrie,	Damas,
Phœnicie,	Tripoli, Sidon, Tyr, &c.
Cassiotide,	Antioche,
Seleucide,	Gephyra,
Perie,	Pinara,
Chalcidice,	Chalcis,
Apamene,	Apamia,
Laodicene,	Laodicia Scabiosa,

La Palestine se subdivise en plusieurs petits Pais ou Provinces, sçavoir,

<i>Pais.</i>	<i>Villes.</i>
Galilée,	Cæsarée de Straton, ou Cæsarea Stratonris,
Samarie,	Neapolis,
Judée,	Hierusalem,
Idumée,	Mezarmæ ou Berzamma,

FIGURE CV.



Daphné.

*Ex Theatro
Geographi-
co Ortelii.*

DAPHNÉ pres de la Ville d'Antioche en Syrie , & sur le bord de la Riviere d'Oronte , estoit un Village avec un Bois de dix mille pas de circuit. Il passoit pour un des Faux-bourgs de cette fameuse Ville , dont il estoit éloigné de quarante stades.

*Ovidii Me-
tamorphos.
Lib. 10.*

Le Bois qui l'entouroit, estoit de cyprez & d'autres arbres fort touffus , qui par leur ombre jointe à la fraîcheur de plusieurs Fontaines, rendoient ce lieu fort agreable. Il estoit deffendu sous de tres-rudes peines, de couper aucun Arbre de ce bois qui estoit consacré à Apollon , & l'on avoit mesme affecté d'y planter beaucoup de Cyprez ; parce que Cyparisse qui avoit autrefois esté aimé de ce Dieu , avoit esté changé en cet Arbre.

La Terre y produisoit diverses Fleurs agreables, & les saisons y paroïssent toujourns fort temperées.

La Fontaine de *Daphné* estoit remarquable parmy les autres , en ce que l'on se persuadoit qu'elle prenoit sa source de la Fontaine Castalienne proche de Delphes en Bœotie , & que ceux qui en beuvoient, predisoient l'avenir.

Le vulgaire qui a toujourns aimé ces sortes de fables , ajoûtoit qu'Apollon estant devenu amoureux de *Daphné* fille du Fleuve Ladon en Arcadie , avoit poursuiivy cette Nymphe jusqu'en ce lieu, où elle avoit esté changée en Arbre , & que ce Dieu avoit depuis choisi ce lieu pour luy estre consacré. Les jeunes gens des environs feignoient sur tout d'estre persuadez de la verité de cette aventure, afin d'avoir un pretexte qui autorisât leurs plaisirs en ce lieu delicieux. Ils n'y voyoient qu'avec peine les gens sages , & l'on n'y auroit osé paroître sans une Maïstresse , à moins que de vouloir paroître pour un stupide , ou insensible à l'amour.

Ce lieu qui sembloit n'estre destiné qu'aux plaisirs amoureux , ne laissoit pas d'estre fortifié : Il y avoit mesme une Legion pour le garder ; mais l'Empereur Alexandre Severe s'estant apperceu que des Soldats en estoient devenus plus lâches & effeminez ; fit mourir quelques-uns de leurs Officiers pour n'avoir pas empêché ce desordre.

Pompée le Grand charmé de la beauté de ce lieu, donna de nouvelles terres aux Habitans , afin que ce Village fust plus spacieux & plus agreable.

FIGURE CVI.



243

L'Empereur Constantin le Grand y fit bâtir une maison de plaisance pour l'Imperatrice Helene sa mere ; & les Empereurs Chrétiens qui vinrent depuis , y fonderent les Eglises de sainte Euphemie & de Saint Michel.

Mais il n'y avoit rien de plus superbe que le Temple d'Apollon surnommé *Daphnéen*. Sa statuë égaloit en grandeur celle de Jupiter Olympien : elle étoit de bois , couverte de lames d'or : il y avoit aussi un Temple de Diane avec un Asile.

Apollon qui rendoit des Oracles dans son Temple , contribua beaucoup à rendre ce lieux fameux ; cela dura jusqu'au temps de l'Empereur Julien, que l'on y transporta le corps de saint Babylas, qui avoit souffert le martyre du tems de l'Empereur Numerien : Alors ce faux Dieu cessa de tromper les hommes, mais l'Empereur Julien qui estoit Payen , ordonna aux Chrétiens de transporter ailleurs le corps de ce Martyr , il fallut obeïr ; mais Dieu vengea hautement l'injure que l'on faisoit à ce Saint ; car le tonnerre estant tombé sur le Temple d'Apollon , y mit le feu par tout : ensorte que du temps de Saint Chrysofome , il ne restoit plus qu'une seule colonne de tout ce grand édifice, & maintenant il n'y en a plus aucun vestige.

De la Syrie Moderne.

*Darvity de
l'Asie page
70.*

LA Syrie est appellée *Soristan* par les Turcs, *Sourie* par les Peuples de l'Europe, & en particulier le *Levant* par les Pelerins qui vont à la Terre-Sainte.

Ses Bornes sont au Septentrion la Natolie , à l'Orient le Diarbek, au Midy l'Arabie, & à l'Occident la partie de la Mer Mediterranée , qui prend le nom de Mer de Levant.

Ses principales Montagnes sont le Mont Liban & l'Antiliban.

Son Lac principal est celuy de la Mer-Morte.

Ses principales Rivieres sont l'Euphrate qui la borne à l'Orient, l'Assy ou l'Aster : autrefois l'*Oronte* qui passe à Antioche , & le Jourdain qui se perd dans la Mer-Morte.

Il y a plusieurs Villes considerables, à sçavoir Alep , Tripoli , Damas , Jerusalem, &c.

La Ville d'Alep est celebre par son Commerce : D'où vient que

FIGURE CVII.



les François, les Anglois, les Italiens & plusieurs autres Nations de l'Europe y entretiennent des Consuls. Elle est située sur quatre collines le long d'un petit ruisseau appelé *Coie*. Elle a pres de deux lieues de circuit. Ses maisons n'ont rien de beau par dehors, mais le dedans est tres-propre Parmy une centaine de Mosquées, on en distingue sept qui sont magnifiques, & il y en a trois de ces sept qui sont couvertes de plomb. La plus grande a esté autrefois une Eglise de Chrétiens bastie, à ce qu'on croit par Sainte Helene: On y compte trois Colleges, quarante caravansérails, & cinquante bains publics. Les Faux-bourgs servent de demeures aux Chrétiens qui sont de cinq fortes, Romains, Maronites, Grecs, Armeniens & Jacobites. Les Grecs y ont un Archevesque, & leur Eglise est dediée à S. Georges. Les Armeniens & les Jacobites y ont chacun leur Evêque, & chacun leur Eglise, toutes deux consacrées à la Vierge. Les Maronites sont sous l'obeissance du Pape, & ont une Eglise dediée à Saint Elie. Les Romains y ont trois Eglises; sçavoir des Carmes Des-chauffez, des Capucins & des Jesuites. Il y a un Chasteau sur le terrain le plus élevé de la Ville, les murailles de l'une & de l'autre sont bâties de pierre-de-taille, avec des Tours qui les flanquent. La Garnison est commandée par un Beglerbey qui a sous luy neuf Sangiacs.

Tavernier
Liv. second
de ses Voya-
ges de Perse
chap. 2.

Ricaut de
l'Empire Ot-
oman Liv.
1. ch. 12.

La Ville de Tripoli que les Turcs nomment *Taraboloscham*, est surnommée de *Syrie*, pour la distinguer de Tripoli de Barbarie. Elle est bâtie sur le bord de la Mer, & son Port est ordinairement l'endroit où débarquent les Pelerins qui viennent de l'Europe pour visiter les Saints Lieux. Il y a un Bacha qui commande à quatre Sangiacs.

Damas que les Turcs appellent *Scham*, est une Ville tres-considerable & tient le second rang après Alep, parmy toutes celles de Syrie. Elle est tres-Peuplée, & sur tout on y trouve d'excellens Fourbisseurs, & l'eau du ruisseau qui y passe est admirable pour la trempe des armes. Son Bacha a sous luy dix Sangiacs.

Hierusalem est une Ville qui a esté consacrée par l'accomplissement des plus grands Mysteres de nôtre Foy, & par le sejour des anciens Prophetes; ce qui merite bien que nous la décrivions à part.

FIGURE CVIII.



Q.iii

De la Ville de Jerusalem.

Les Historiens & entre autres Joseph disent que Melchisedech du temps d'Abraham, commença à bâtir la Ville de Jerusalem, l'an du Monde 2023. & la nomma Salem ; c'est à dire Paix , & qu'environ 50. ans après , elle fut prise par les Jebuséens , Peuple forty de Jebus fils de Chanaam , & qu'elle en fût appelée Jebusalem , mais David s'en estant rendu Maître. Il en chassa les Jebuséens , & changeant le B en R , il la nomma Jerusalem , qui veut dire vision de Paix.

Les premieres fondemens en furent jettez sur deux Montagnes voisines, appellées Moria & Æra. Salomon fit bâtir sur celle de Moria un Palais superbe , & ce Temple magnifique & fameux qui conserve encore son nom , quoy que ce ne soit plus le mesme. Sept années se consumerent à faire bâtir le sien, & il y employa quatre-vingt mille Hommes à tailler les pierres , soixante & dix mille à les transporter , & trois mille six cent à la conduite de l'ouvrage.

Il n'y a guere de Ville au Monde qui ait souffert plus de ravages & plus de revolutions. Sa plus grande calamité arriva l'année 70. de nôtre Salut. Titus fils de Vespasien & General des Romains la prit & la mit en cendres , après l'avoir attaquée par la violence des armes , & par la rigueur d'une famine qui fut si extraordinaire qu'une mere fut reduite à manger son enfant.

L'année 130. l'Empereur Adrien la fit restablir , & renferma dans ses murailles le Mont-Calvaire qui est encore aujourd'uy dans l'enceinte de la Ville. Cette Montagne sacrée, que la mort du Sauveur a rendu si celebre , n'est qu'une petite hauteur , & qu'un declin de la Montagne de Gyon , dont elle fait une branche , & qu'il ne faut pas confondre avec le Mont de Syon. L'an 326. Constantin le Grand, & Sainte Heleine y firent renverser les Idoles, & cesser le Culte impie qu'Adrien y avoit étably. Ils y rendirent le Christianisme florissant par quelques Eglises qu'ils y firent bâtir. Le terrain du Calvaire fut occupé par de nouvelles Maisons qui prirent le nom de la nouvelle Jerusalem ; ce qui rendit le quartier extrêmement Peuplé , à cause de l'abord des Pelerins , & le reste demeura desert , & a esté ensuite détaché en partie de l'enceinte de la Ville , qui par ce moyen a chan-

FIGURE CIX.



gé de situation. L'an 363. Julien l'Apollat entreprit de la reftablir fur le trait de fa premiere enceinte. Et comme il favorifoit extrêmement les Juifs, il voulut auffi rebastir le Temple de Salomon ; mais fes desseins demeurerent imparfaits, & quelques-uns l'attribuerent à l'effet de certains feux miraculeux qui parurent dans le temps que les ouvriers entreprenoient ce travail, & qui les auroient devorez, s'ils n'euffent abandonné l'ouvrage.

Dans le Concile de Chalcedoine qui est le quatrième OEcuménique tenu l'année 451. sous le Pape Saint Leon premier du nom, de l'Empereur Marcian & de Valentinien III. L'Eglise de Jerusalem qui jusqu'alors n'avoit esté que le siege d'un Evêque, fut honorée du Titre, de la Dignité, des droits, & de l'autorité d'Eglise Patriarchale. Ce qui fut encore confirmé dans le second Concile de Constantinople, qui est le cinquième OEcuménique tenu l'an 553. sous le Pape Vigilius, & sous l'Empereur Justinien.

Quelques Historiens assurent néanmoins que l'Evêque de Jerusalem avoit le Titre de Patriarche beaucoup auparavant le Concile de Chalcedoine, mais qu'il n'en avoit pas l'autorité, ny les fonctions qui luy furent accordées par le mesme Concile.

L'année 600. Cosroës II. Roy de Perse prit Jerusalem par force, y fit mourir quatre-vingt mille personnes, & enleva la Croix de nôtre Sauveur qui fut vendue quatorze ans après, à l'Empereur Heraclius par le Roy Siroes, fils & parricide de Cosroës. Quelque temps après les Sarrazins ou Arabes en chasserent les Chrétiens qui s'y rétablirent ensuite sous la conduite de Godefroy de Bouïllon. Le Sultan d'Egypte la prit sur les Princes Chrétiens. Et l'année 1517. Selim Empereur des Turcs s'en rendit Maître, & la fit environner de la plus grande partie des murailles qu'on y voit aujourd'huy : Elle a six portes, & ses murailles sont hautes, mais sans fossé. Elle est fort Peuplée & remplie de Turcs, de Mores, d'Arabes, de Chrétiens Grecs, & d'Armeniens : On n'y fait point de trafic, si ce n'est celuy des Chapelets & des Rêliques que les Chrétiens y vendent aux Pelerins.

La Ville est gouvernée par un Sangiac Bey, qui relève du Beglerbey ou Bacha de Damas, sous les ordres du Grand Seigneur des Turcs.

FIGURE CX.



*Plan de l'Eglise du Saint Sepulchre & du Mont-Calvaire
à Jerusalem.*

1. **P**lace anterieure de l'Eglise.
2. Passage pour aller au Sacrifice d'Abraham.
3. L'Eglise des Armeniens.
4. L'Eglise des Coptes.
5. La Chapelle de la Sainte Vierge ou *Stabat Mater*.
6. La Station des Turcs.
7. Porte de l'Eglise.
8. Sepulchre de Baudoin Roy.
9. Sepulchre de Godefroy de Bouillon Roy.
10. Sepulchre de Melchisedec.
11. Mont de Calvaire où Nôtre Seigneur fut cloüé sur la Croix.
12. La fente de la Montagne ou Roch du Calvaire.
13. Le lieu où repose la teste d'Adam & le trou où fut plantée la
Croix de JESUS-CHRIST.
14. Escalier de dix-huit marches.
15. Chapelle où l'on voit la Colonne d'impròpere.
16. Escalier de vingt-neuf marches.
17. Escalier de onze marches.
18. Lieu de l'Invention de la Sainte Croix.
19. Chapelle de Sainte Heleine.
20. Autel du bon Larron.
21. Lieu de la division des vestemens de Nôtre Seigneur J. C.
22. Chapelle de Longis, ou du Titre de la Croix.
23. Petite chambre proche la Prison.
24. Prison de JESUS-CHRIST.
25. Lieu commun des Schismatiques.
26. Lieu commun.
27. Passage ou Escaliers pour aller dans differens appartemens des
Religieux de Saint François.
28. Le Refectoir des Religieux Mineurs ou de Saint François.
29. La Cisterne.
30. Appartemens des Religieux.
31. Entrée pour aller à la Cisterne commune.

FIGURE CXI.


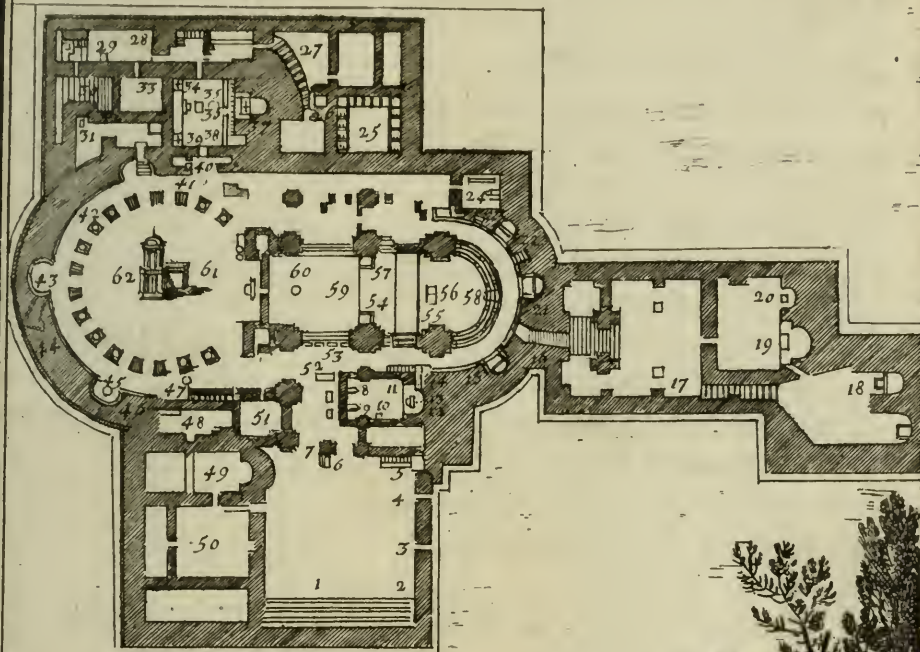
253

255

CHAPELLE DU S^T SEPULCHRE DE
 N. S. JESUS CHRIST A JERUSALEM



PLAN DE L'EGLISE DU SAINT SEPULCHRE ET
 DU MONT-CALVAIRE A JERUSALEM MODERNE



32. Lieu où l'on fait la Lescive pour la Sacristie.
 33. Le petit Refectoir.
 34. Le Cœur des Freres Mineurs.
 35. Le lieu où la vraye Croix fut miraculeusement reconnuë.
 36. Le lieu où JESUS-CHRIST a paru à sa Sainte Mere.
 37. Le grand Autel.
 38. Autel où l'on conserve les Reliques du S. Sepulchre de Nôtre Seigneur , des Collonnes de la flagellation, de l'impropere , &c.
 39. Entrée de l'Apartment des Religieux de Saint François dans l'Eglise.
 40. La Chapelle de sainte Magdeleine.
 41. Base ou fondemens des pilliers de l'Eglise.
 42. Colannes de l'Eglise.
 43. Habitation des Suriens à present aux Armeniens.
 44. Sepulchres de Joseph d'Armatie & de Nicodeme.
 45. Habitation des Coptes.
 46. Habitation des Abissins.
 47. Escalier pour monter chez les Armeniens.
 48. Chambres hautes des Armeniens.
 49. Tour du Clocher de l'Eglise.
 50. Eglise des Grecs.
 51. Chambre du Portier des Coptes.
 52. Pierre de l'Onction.
 53. Sepultures de plusieurs Roys & Reynes de Jerusalem.
 54. Siege du Patriarche d'Alexandrie.
 55. Grand Autel des Grecs.
 56. Chœur des Catholiques.
 57. Siege du Patriarche d'Antioche.
 58. Siege du Patriarche de Rome.
 59. Chœur des Grecs.
 60. Milieu du Monde, ou Centre de la Terre selon les Juifs.
 61. Chapelle de l'Ange.
 62. Sepulchre de Nôtre Seigneur JESUS-CHRIST.
- La longueur du Saint Sepulchre est de sept Palmes , & la largeur de trois Palmes & demie.

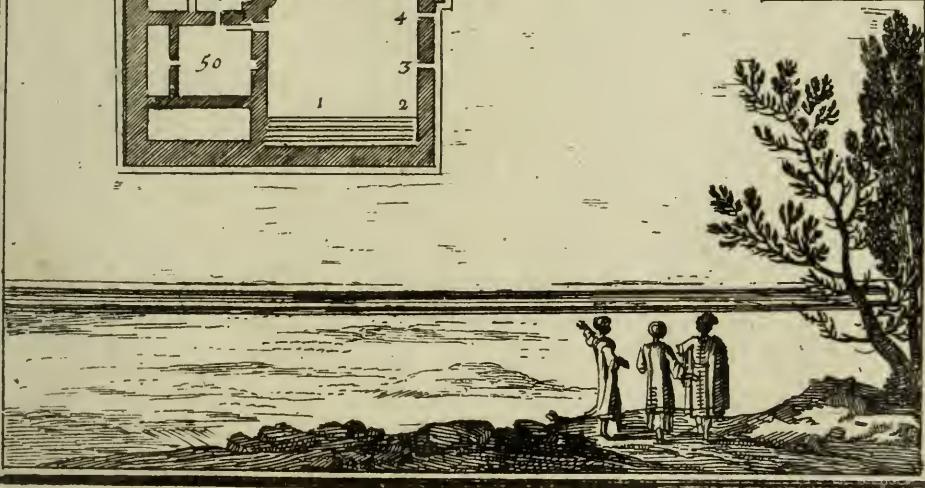
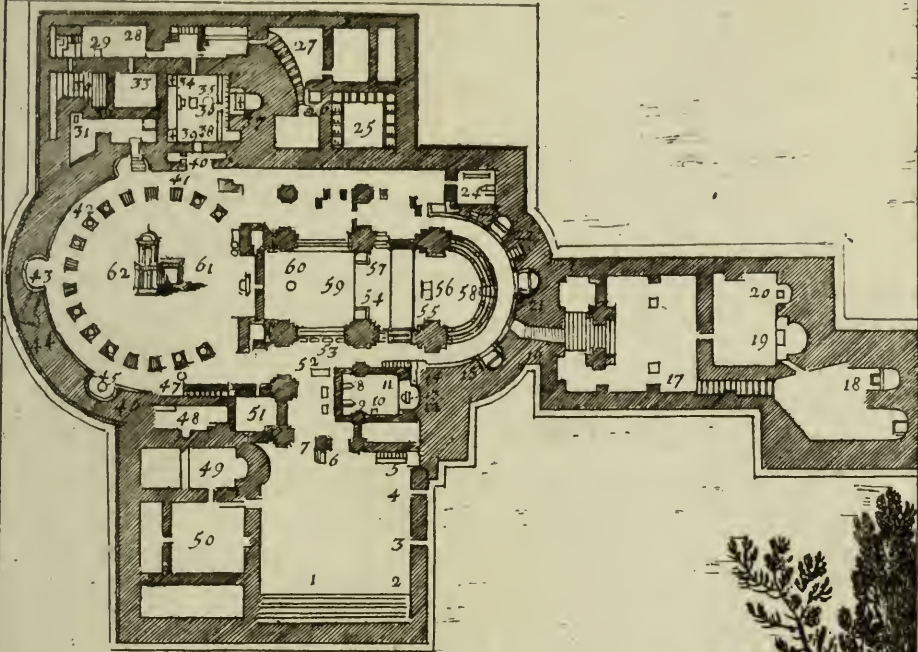
FIGURE CXII.

253

255

CHAPELLE DU  S^T. SEPULCHRE DE
 N. S. JESUS CHRIST A JERUSALEM

PLAN DE L'EGLISE DU SAINT SEPULCHRE ET
 DU MONT-CALVAIRE A JERUSALEM MODERNE



Estat de la Sourie.

Davit de
l'Asie page
77.

C E Pais jouit d'un air temperé, néanmoins il y a quelques endroits où il est corrompu, à cause des Matais & vapeurs qui incommodent ordinairement les Estrangers de Rhumes, & de Catars. Le Terroir y est naturellement bon, principalement dans les Plaines qui sont fort grasses & tres-propres à produire des froments & toutes sortes d'autres grains qui viennent sans estre presque cultivez : ils s'y trouve quelques Montagnes & des lieux remplis de sablons, & d'autres en friche par la non-chalance des naturels du Pay, & la paresse des Turcs qui sont que tres-souvent les vivres y sont rares & tres-chers.

Ces Peuples y sont maintenant inconstans, legers, & tous miserables, depuis qu'il sont sous le joug des Turcs : Ils portent de longues barbes, & ont soin de se faire raser le poil de la teste. Les Mores originaires du Pais sont vestus comme les Turcs, & les pauvres y portent par dessus leurs chemises des vestes appellez *Gaba*, qui leur vont jusqu'au gras de la jambe, & sont le plus souvent sans manches. Les Chrétiens quoy que riches s'habillent à la maniere des Mahometans, & y vont mal vétus de quelque robe de laine de couleur & à doubles manches, qui leur descendent jusques aux genoux. Les femmes y sont grossieres & fort miserables, mangent rarement avec les hommes, vivent à part en leurs chambres assez pauvrement : quand elles sortent, elles sont toujours voilées, & sont toutes vestuës d'une mesme maniere. Le negoce y est tres-considerable le long de la Coste, mais le Tribut que le Grand Seigneurs & les Beglerbeys imposent sur les personnes, bestiaux, terres, & arbres, y est si excessif, qu'à peine y peuvent-ils fournir. On voit en Alep de toutes sortes de Marchandises, mesme des plus precieuses : aussi on y voit des Marchands de toutes parts, comme des Persans, des Armeniens, Georgiens, Arabes, Egyptiens, Grecs, François, Siciliens, Genevois, Anglois, Alemans, & grand nombre de Flamans.

Les naturels de ce Pais sont extremement matez par la bravoure des Janissaires & Spahis. Leurs armes sont d'ordinaire l'Arc & les Flèches, & un Poignard courbé au costé qu'ils appellent *Cugnare*, mais afin de paroistre plus hardis & bons Soldats, ils marchent en leurs voyages, ayans l'estomach & le bras nud, rejettant sur le derriere leur chemise & leur robe, s'estimans plus braves par ce moyen.

Les Mahometans sont la plus grande partie des Habitans de ce Pais, & ceux-cy sont Turcs ou Mores originaires. Il y a aussi des Juifs & des Chrétiens de diverses sortes.

FIGURE CXIII.



De l'Asie Mineure Ancienne.

*Ptolemai
Geograph.
Lib. 5. Cap.
1. &c.*

C'EST une grande Presqu'isle qui est bornée au Septentrion par le Pont-Euxin, & la Colchide; à l'Orient par la grande Armenie, au Midy par la Syrie, & par cette partie de la Mer Mediterranée qui est appelée Détroit de Cilicie ou *Ciliciæ Fretum*, Mer de Pamphylie, de Lycie & de Rhodes; & à l'Occident elle a la Mer Ægée, & la Propontide.

Ses principales Rivieres sont le Sangarius, le Halis, l'Euphrate, le Cydnus, le Meandre, &c.

Ses Montagnes considerables sont Antitaurus, & Taurus, &c.

Ses Principaux Pais sont la Galatie, la Cappadoce, la Cilicie, la Pamphylie, la Lycie, l'Asie Mineure proprement dite, la Bithynie, &c.

La Galatie sous laquelle est comprise la Paphlagonie, a les Villes de Sinope, Amifus, Ancyre, &c.

La Cappadoce sous laquelle sont comprises le Pont ou *Pontus*, & la petite Armenie, a les Villes de Themiscyra, Trapezus, *Mazaca Cæsarea*, Melitene, &c.

La Cilicie, a les Villes d'Issus, Tarse, de Pompeiopolis ou Soloë, de Anemurium, &c.

La Pamphylie, a les Villes de Termessus, de Sida, &c.

La Lycie, a les Villes de Myre, de Patare, &c.

L'Asie Mineure proprement dite est divisée en plusieurs autres Provinces qui sont,

La grande Phrygie,

Lydie,

Doride,

Carie,

Jonie,

Æolide,

Petite Phrygie,

Hellespont,

Myfie,

Synnade, Hierapolis, &c.

Tbyatira, Sardes, &c.

Halicarnasse, &c.

Milet, &c.

Ephese, Smyrne, &c.

Cume, &c.

Troye ou Ilium, &c.

Abyde, &c.

Cyzique, &c. A l'Occident de cette

Ville étoit la Riviere de Granique, fameuse dans l'Histoire d'Alexandre le Grand.

Le Pont & la Bithynie que l'on nomme aussi quelquefois *Bythinie* seulement, a les Villes d'Heracleë, de Nicée, de Chalcedoine, &c.

FIGURE CXIV.



De la Natolie.

C E País a esté connu par les Anciens sous le nom d'*Asie Mineure*, & l'on croit que le nom de *Natolie* luy a esté donné sous le declin de l'Empire des Grecs, à cause d'une de ses Provinces appellée *Anadole*, qui estoit à l'Orient de Constantinople.

Ses Bornes au Septentrion sont la Mer-Noire appellée autrefois le Pont-Euxin, à l'Orient l'Armenie ou la Turcomanie, au Midy la Sourie, & la partie de la Mer Mediterranée appellée Mer de Levant; & à l'Occident l'Archipel anciennement *Mer Egée* qui la detache de l'Europe.

Ses principales Montagnes sont le Taurus qui s'y divise en plusieurs branches, dont la plus considerable porte le nom d'Antitaurus.

Ses Rivieres considerables sont *Sangar* maintenant *Acada*, *Hali*, *Cazalmach*, *Euphrate*, *Gensur*, *Gelsir* ou *Curasu* appellé autrefois le *Cigne*, le *Madre* autrefois *Meandre* & le *Sarabat*.

Il y a maintenant plusieurs Villes considerables : celles qui sont dessus ou aux environs de la Mer Noire sont *Nicée* ou *Isnich*, *Sinope*, *Amasie*, *Trebizonde*, &c.

A l'Orient & vers l'Euphrate, il y a *Malatia*, & *Marasch*, &c.

Au Midy & sur cette partie de la Mer Mediterranée que l'on appelle Mer de *Levant* : on y voit *Tarse*, *Scalemure*, *Sattalie*, &c.

A l'Occident dessus & vers l'Archipel, il y a *Ephese*, *Smyrne*, les ruines de *Troye*, &c.

Au milieu du País, les Villes les plus fameuses sont *Burse*, *Chiotaie* que les Turcs nomment *Kiotachi*, & que les Armeniens rappellent *Chiutaie*, *Sardes* presque toute ruinée, *Angouri*, *Suvas*, *Cogni*, *Antiochia* ou *Tachia*.

La Ville de *Nicée* est considerable pour avoir esté le lieu où s'est tenu le premier Concile General. On tient que l'on voit encore les ruines de la salle où s'assembloient les Peres.

Trebifonde autrefois *Trapefus*, que les Turcs nomment aujourd'huy *Tarabossan*, a esté la Capitale d'un Empire que les Grecs y établirent sur le declin de celui de Constantinople : elle est sur le bord de la Mer-Noire, fortifiée d'un Chateau qui est sur une hauteur : On y fait grand trafic de fer & de soye : elle est gouvernée par

FIGURE CXV.



un Beglerbey qui n'a point de Sangiac sous luy.

Marasch que les Turcs appellent Zulkadrie est la residence d'un Beglerbey qui a sous luy quatre Sangiacs.

La Ville de Tarse est située dans une agreable Vallée sur les bords du Cidne , nommé aujourd'huy Carasu ; c'est le lieu où Saint Paul nâquit , & fut élevé. Il y a maintenant un Sangiac qui relève du Beglerbey de l'Isle de Cypre.

Satalie dans le fond d'un Golfe de son nom : ce Golfe est recommandable par un des cloux de Nôtre Seigneur que Sainte Helene fut obligée d'y jeter pour arrester la violence des eaux.

Ephese n'est plus remarquable que pour quelques ruines de son ancien Temple.

Smyrne est fameuse pour son antiquité & par son commerce , &c.

Burse anciennement *Prusa*, a esté autrefois la Capitale de l'Empire Ottoman.

Chiotaie ou Kiotahi sert de residence au Beglerbey d'Anatolie , duquel dépendent quatorze Sangiacs.

Suvas ou Sivas est gouvernée par un Beglerbey , qui a sous luy six Sangiacs.

Cogna ou Cogni est située dans un plat País. Ce lieu est aujourd'huy tres-fameux en Turquie , à cause d'une espece de Monastere où se retirent des Religieux Mahometans appellés Dervis , gens vagabonds , hypocrites , & d'une vie libertine. Leur Superieur ou General reside à Cogni , avec trois ou quatre cens de ces gens-là , le reste errant par toute la Turquie : cette Ville sert de residence au Beglerbey de Caramanie , qui a sous luy sept Sangiacs.

FIGURE CXVL.



Estat de la Natolie.

*Darvity de
l'Asie page
2. &c.*

CE País en general est temperé & fort agreable , principalement le long des Rivieres qui y sont en grand nombre , & qui rendent leurs rivages , & vallons tres-fertiles en grains & pâturages. Il y a au dedans des Terres, quelques Landes , & Plaines steriles depourveuës de bois ; mais les Habitans pour y remedier, sement d'une certaine graine blanche , qui produit des cannes de la grosseur d'un pouce , dont ils se servent à faire du feu.

La plûpart des Naturels du País , quoy que pleins d'esprit y sont rudes , grossiers , & abandonnez à toutes fortes de lâcheté , par le méchant exemple de ceux qui les commandent , qui sont la plûpart des Chrétiens reniés. Leur habillement consiste en un bonnet fouré & de longues vestes. Les Chrétiens & les Juifs y boivent fort librement du vin, les premiers s'occupent à la culture des Jardins & vignes : pour les Païsans ils vagabondent tout l'Esté par les Campagnes avec leurs troupeaux , & sont si faineans qu'il n'y a que la grande necessité qui les oblige à cultiver quelque bout de terre.

Le negoce y roule sur les Cuirs , Cotons , Laines , Tapis , poil de Chevres : les Camelots y sont si estimez , que l'on les porte vendre de toutes parts. Il s'en débiteroit encore bien davantage que l'on ne fait , si les vexations & avanies que les Officiers du Grand Seigneur font aux Marchands , n'y estoient pas si rudes.

Ce País qui a servy autrefois de Theatre de la Guerre aux Persans , aux Grecs , aux Romains , aux Turcs , est maintenant occupé par des Peuples qui ont bien changé de mœurs , si l'on en excepte les Caramaniens qui sont gens robustes & bons Soldats , qui se servent de l'Arc, de la Masse & du Cimeterre. Par une politique toute particuliere , le Grand Seigneur a fait ruiner & demanteler la plûpart des fortifications des Places & bonnes Villes , afin de donner moins de retraite aux seditieux , & de tenir les Sangiacs en plus grande soumission.

La Religion Mahometane y est la dominante , il s'y trouve quelques Juifs comme par tout ailleurs , & des Chrétiens Grecs & Armeniens qui y officient à leur mode.

*Ricaut de
l'Empire Ot-
oman Liv.
1. ch. 32.*


Ce País est gouverné par divers Officiers , dont nous parlerons en traittant dans le discours de la Turquie en Europe : Il y a un *Beglerbey* en Caramanie , qui a sous luy sept Sangiacs.

FIGURE CXVII.

265

NATOLIENS





CHAPITRE XI.

Des Isles de l'Archipel qui sont vers l'Asie, &c.



Les Anciens ont conneu ces Isles sous le nom general de Sporades, &c. Les plus remarquables sont celles de

Tenedos,
Metelin,

Pfara,
Chio,
Venetico,
Samo,
Agatonisi,
Mandria,
Lero,
Calamo,
Caprone,
Lango,
Nizari ou Nissaro,
Piscopia,
Rhodes,
Limonia,
Carchi,
Scarpanto,
Cassio,

Fanari,
Pianosa,
Deonia,
Scrova,
Stampalia,
Levita,
Zinara,
Morgo,
Palmosa,
Dragonisi,
Stapodia,
Nicaria,

Pour les autres qui sont moins considerables, nous en parlerons, lors que nous traiterons des unes & des autres en particulier.

FIGURE CXVIII.



Des Isles de Tenedo & de Metelin.

Pline Hist.
Liv. 5. c. 31.

Tavernier
Liv. 3. ch.
7. p. 309.
de Perse
Geographia
Blaviana in
descriptione
Natalia.

Arcipelago
di Foschini
p. 80 & 82.

L'ISLE de *Tenedo* que les Anciens ont connuë sous les noms de *Tenedos* ou *Tenedus*, de *Leucophrys*, *Phœnice* & *Lyrnessos*, & qu'ils ont mise au rang des Isles de l'Asie, est maintenant appellée par les Turcs *Bogge-adasi*, ou *Bouchadda*; elle est une des plus Septentrionales des Isles de l'Archipel vers l'Asie, &c. Elle estoit extrêmement peuplée & riche du temps des Rois Priam & Laomedon. La retraite que les Grecs y firent dans la Guerre de Troye, & les disputes que les Venitiens & les Genoïis ont eu entr'eux pour sa possession, l'ont renduë celebre chez les Anciens & dans les dernieres Siecles. Elle eut anciennement une Ville fort recommandable pour un Temple de Neptune qui estoit élevé hors de ses murs, & l'on y venoit de toutes parts faire des Sacrifices avec grande veneration. Le milieu de cette Isle est en plaine, & ses bords tombent en collines qui sont chargées la plupart d'excellens muscats: Elle a un Port du costé de l'Orient qui est petit & rempli de vase, & toutefois fort frequenté, n'y en ayant aucun en Natolie plus avantageux, vis-à-vis de cette Isle.

Ce qu'il y a de plus remarquable maintenant, c'est une Tour avec un Boulevard qui sert de forteresse où l'on voit environ quinze Canons.

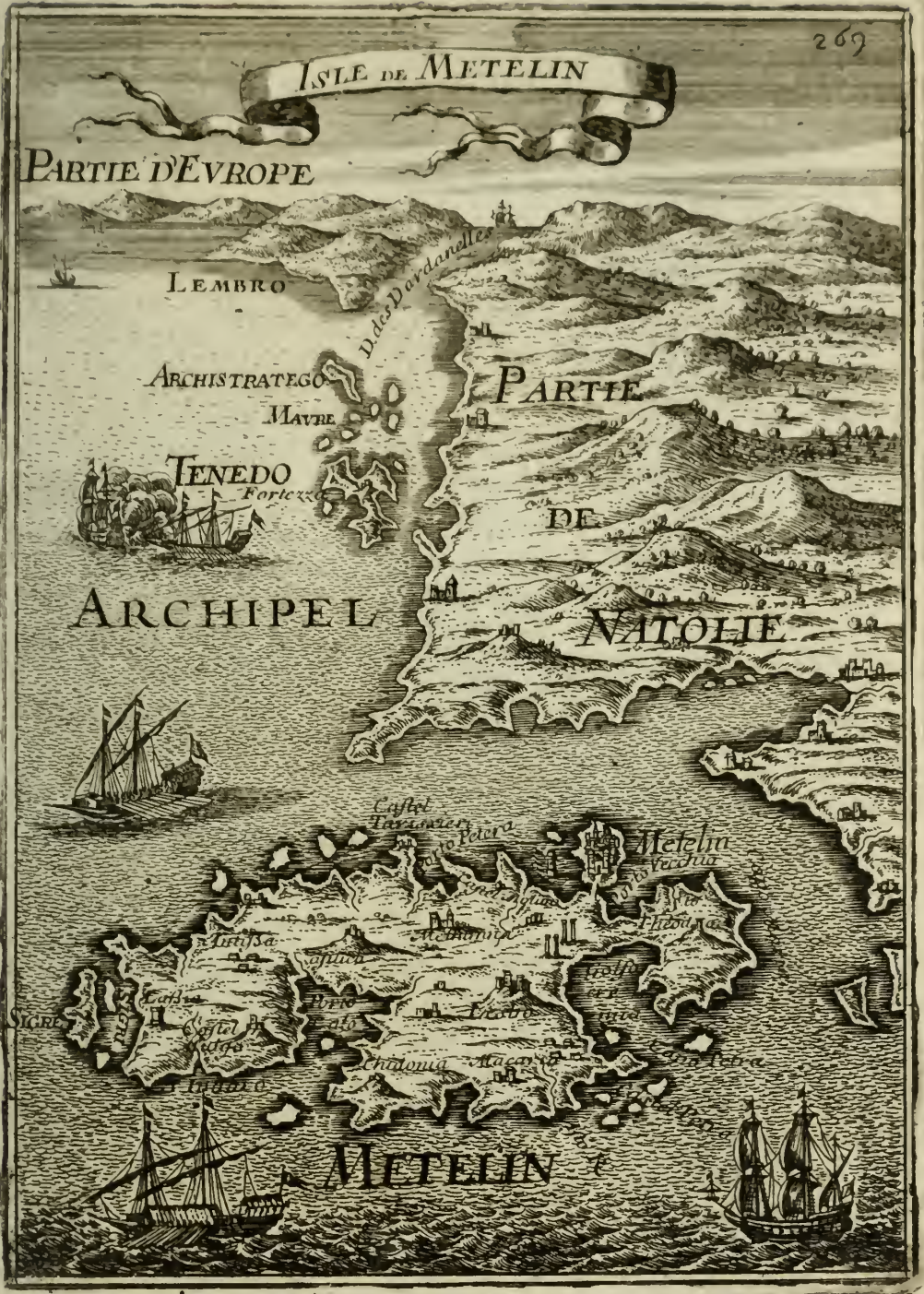
Voyages de
Spon Livre
2. Tome 1.
page 201.

L'Isle de *Metelin* a esté connuë chez les Anciens sous les noms de *Lesbos*, *Hemerte*, *Lasia*, *Pelasgia*, *Agira*, *Ethiope* & *Macaria*, & ils la mettoient au rang des Isles de l'Asie: presentement les Turcs la nomment *Medilli*, & il n'y en a pas une dans l'Archipel qui soit plus celebre; car elle a donné la naissance à Pittacus un des sept Sages de Grece, à la sçavante Sapho qui faisoit des vers agreables, au Musicien Arion qui dans un naufrage fut sauvé par un Dauphin, auprès du Tenare appellé aujourd'huy le Cap de *Matapan*. Enfin elle a esté le Pais natal de quantité d'Hommes Illustres.

Le nom de *Metelin* est le mot corrompu de *Methymna*, mais d'autres le derivent de *Mitylene*; ce qui est plus apparent: ces deux noms marquent chacun une Ville considerable de l'Isle.

Celle de *Methymna* est reduite à un Village, mais *Mitylene* subsiste encore, & porte le nom de l'Isle: elle est située du costé du Nord-Est, sur un Rocher qui s'avance dans la Mer, & qui fait deux Ports

FIGURE CXVIII.



separez l'un de l'autre par le mesme Rocher. Les Habitans suivent le Rit Grec, mais il y a beaucoup de Turcs qui s'y sont établis.

Le terroir de l'Isle est occupé de Montagnes ; il ne laisse pas d'être fertile, & produit de bons pâturages qui nourrissent quantité de Troupeaux : on y fait d'excellens fromages. Elle nourrit des Chevaux qui sont de la taille de nos Bidets, & qui sont recherchez pour leur vigueur & leur vitesse. Les vins de l'Isle sont extrêmement estimés à Constantinople, on les debite ordinairement à Galata & à Pera.

Mahomet II. se rendit Maître de cette Isle l'année 1464.

De l'Isle de Chio ou Scio.

Boschini
Arcipelago
p. 78. & 76.

LE nom d'*Atalia* est le premier que cette Isle a porté. Celuy de *Chios* luy fut donné par une Nymphe de l'antiquité. Le mot se prononce comme si l'on disoit *Scio*, & beaucoup de gens l'écrivent ainsi. Les Turcs la nomment *Sakizadasi* ou *Saquezada* qui signifie *Isle du Mastic*.

Elle est une des principales de l'Archipel, & regarde au Septentrion l'Isle de Metelin, à l'Orient la Natolie, & au Midy l'Isle de Nicaria : Elle est détachée de la Terre-Ferme de Natolie, par un Canal de trois lieuës appellé le Détroit du Cap-Blanc, à cause que ce Cap est environné de Rochers qui font bouillonner les eaux de la Mer par l'agitation des vagues, & rendent l'écume extrêmement blanche.

Les Insulaires la divisent en deux parties, une qu'ils appellent *Aponomoia*, ou partie d'en haut qui est la Septentrionale, & l'autre *Caionera* ou partie d'en bas qui est la Meridionale.

La Ville Capitale qui donne le nom à l'Isle, est environnée de murailles qui ont huit portes : Elle est néanmoins petite, mais très-peuplée. Il n'y demeure que des Chrétiens Latins & Grecs. Les Turcs & les Juifs sont dans le Chasteau qui est tres-fort & d'un grand circuit. Il y a cinq Eglises du Rit Latin sous un Evesque. Les Missionnaires Capucins y sont établis ; & on y voit trois maisons des R. R. PP. Jesuites, & quelques Monasteres de Religieuses Grecques, & quantité d'autres de Calogers ou Religieux Grecs.

A l'Occident de cette Isle sont celles de *Psara*, & *Psara Picola* ou *Antipsara*, mais que les Corsaires ont renduës desertes.

FIGURE CXIX.



Estat de l'Isle de Chio.

L'AIR de l'Isle est pur & assez temperé, mais le terroir est sec, & les eaux y sont rares : D'où vient que les Chrétiens y font souvent des Processions generales pour obtenir les pluyes. On y recueille beaucoup de vins ; mais ils sont peu delicats. Le Mastic y est excellent C'est une gomme blanche qui sort d'un arbre par les incisions qu'on y fait dans les mois d'Aouft & de Septembre : on la mâche comme nous faisons le Tabac : elle sert à blanchir les dents & à rendre l'haleine agreable. Le Grand Seigneur en tire un Tribut considerable.

Les Hommes y sont de belle taille, d'un Esprit ingenieux, & dont il faut craindre les surprises. Les Femmes y sont bien faites, & il n'y en a point dans toute la Turquie qui aiment plus les ajustemens & les parures de bracelets, de bijoux, & d'habits galans. L'on y travaille des satins qui sont fort beaux, & des toiles, dont ils font grand trafic. Les perdrix y sont privées & domestiques, & chaque particulier envoie les siennes par bandes chercher à vivre dans la Campagne, sous la conduite d'un homme qui le soir les rassemble par un coup de sifflet, & les rameine à la maison.

Le nom d'Homere y est fort connu, & il n'y a pas un Insulaire qui n'en parle. Ils soutiennent qu'il nâquit dans le Village d'*Ananatos*, & montrent un vieux monument pratiqué dans un Rocher sur le bord de la Mer, qu'ils appellent l'Ecole d'Homere.

L'Isle est gouvernée par les Chrétiens sous l'autorité du Turc qui s'en rendit Maître, & en chassa les Ducs originaires de Genes l'année 1566.

273

F^{LES} DE L'ISLE DE CHIO



De l'Isle de Samos & des petites qui l'entourent.

Plinii Lib.
5. c. 31.
Boschini
Arcip. 72.
68. 70. 68.

CETTE Isle qui a esté tres-celebre parmy les Anciens, a porté autresfois plusieurs noms, dont les principaux sont *Parthenia*, *Cyparissia*, *Stephania*, & celuy de *Samos* qu'elle retient encore aujourd'huy. Elle estoit consacrée à la Déesse Junon qui y avoit anciennement une Statuë de marbre tres-fin, & un fort beau Temple, dont on voit encore quelques ruines : Elle fut le País natal de Pythagore, de la Sibylle Samienne, & de l'heureux Polycrate.

Il y a deux Montagnes fort hautes, l'une nommée *Mandalé*, & l'autre *Notté*. On y trouve de l'eau-douce en quantité, principalement proche des Costes. La Ville de Samos, qui a donné le nom à l'Isle, est assez peuplée : les Grecs y ont un Archevesque. On voit le long de la Mer de vieux Edifices ruinez, & particulièrement le debris d'un Arcenal, qui paroist avoir esté fort magnifique.

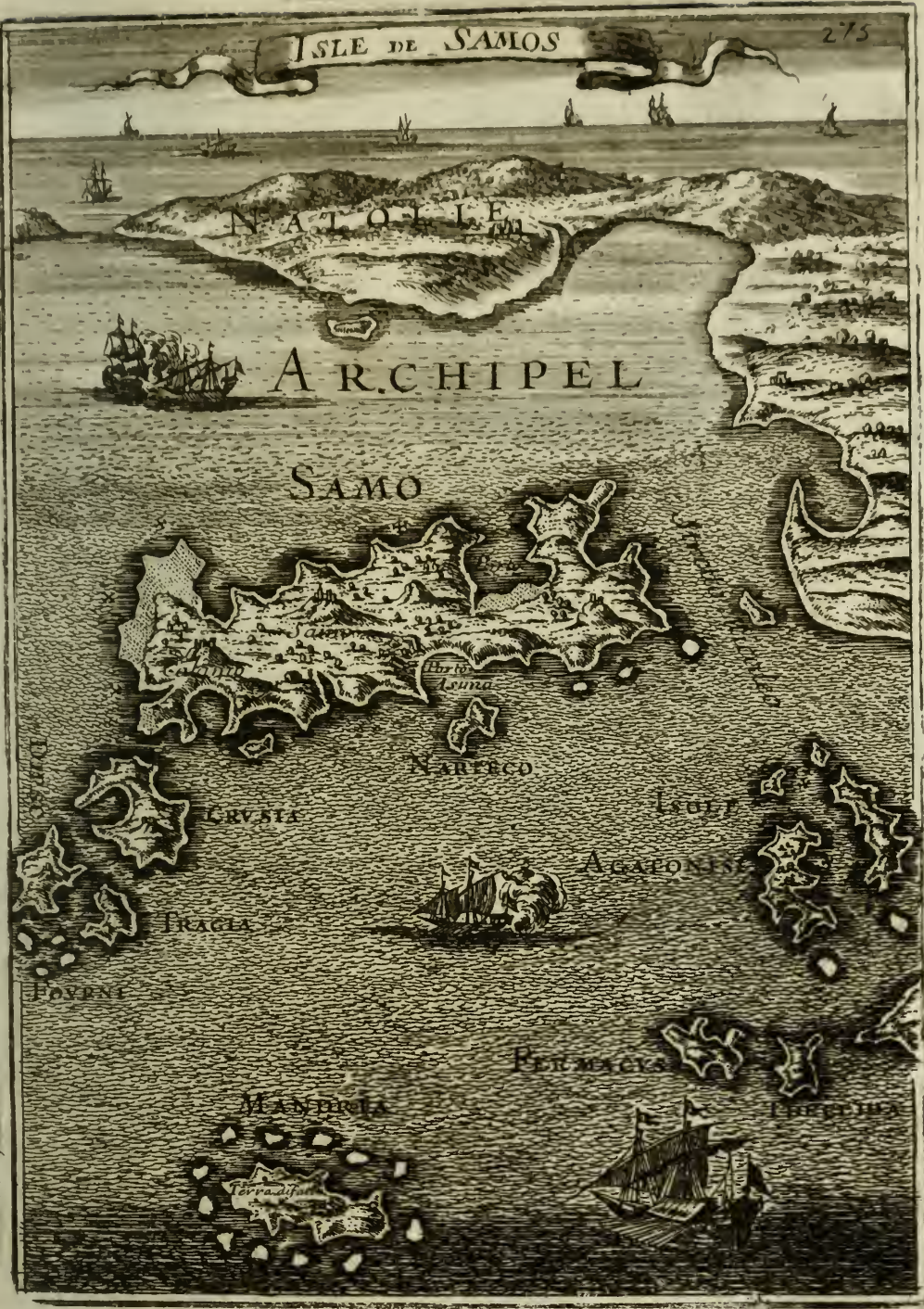
Ceux qui navigent au tour de cette Isle, voyent souvent paroître de nuit des flammes ou exhalaisons ignées, que nous appellons des ardens. Messieurs Giustiniani de Gennes en furent autresfois Seigneurs; mais ne la pouvans plus défendre contre les Turcs, ils l'abandonnerent en se retirant avec ce qu'ils y avoient de plus précieux à Chio, qui pour lors estoit encore possédée par les Genoïs.

Vers la partie Orientale & Meridionale de cette Isle, sont plusieurs gros Rochers, entre lesquels ceux de *Micaléo* & de *Narteco* sont les plus considerables.

Les Isles de *Agatonisi*, & de *Fermaco* sont vers le Sud-Est de Samos. Les premieres sont situées vis-à-vis la bouche du Fleuve *Madre* en Natolie : Elles sont desertes & environnées de quantité d'écüels : Celle de *Fermaco* ou *Fermacusa* qui est la plus Meridionale, a esté anciennement habitée, ensuite ruinée, & renduë deserte; & quelque temps après habitée par des Religieux Grecs qui s'y établirent en édifiant un petit Monastere que les Turcs ont ruiné en les chassant de cette Isle qui est demeurée en friche.

Mandria est une petite Isle qui est justement au Midy de celle de Samos, où il y avoit anciennement un petit Village, dont on voit encore quelques ruines. Cette Isle est entourée de toutes parts de quantité d'écüels qui en rendent l'approche tres-dangereuse; ce qui oblige les Pilotes à l'éviter autant qu'ils peuvent.

FIGURE CXXI



Les Isles de *Crusia*, *Tragia*, & *Dipso* sont à l'Oüest Sud-Oüest de celle de Samos. Elles ont esté autresfois habitées, mais à présent elles sont toutes desertes & depourueës d'eau douce & peu chargées de bois : on y voit quelques chevres sauvages & fort peu d'oyseaux. Au Midy de l'Isle, il y a plusieurs petits Ecüeils nommés les Fours qui sont fort dangereux.

Des Isles de Lero, de Calamo, de Lango, & des petites qui les environnent.

Boschini Ar-
cipelago pag.
65. & 62.
& 60.

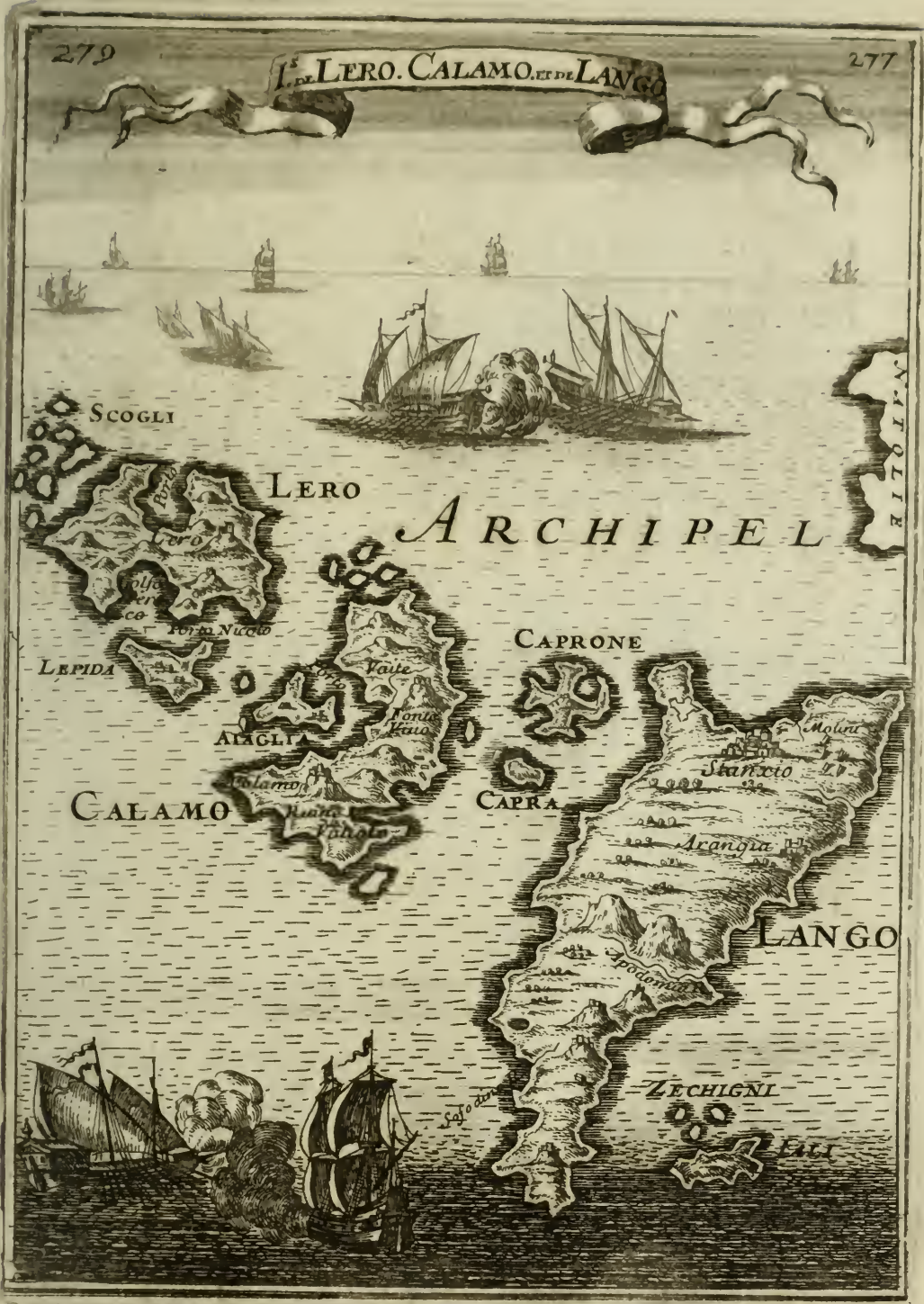
L'ISLE de Lero anciennement *Leria* ou *Leros* avoit autresfois une grande Ville, à ce que l'on en peut juger par les vestiges de ses édifices. Du costé de l'Orient, il y a un petit Village assez mal peuplé, & vers l'Occident une grande Plaine où l'on voit les ruïnes d'un Bourg : Cette Isle qui est comme partagée également en Montagnes & en Plaines a de l'eau-douce, & plusieurs Ports ; dont ceux qui regardent le Nord & le Sud, sont les plus estimez. Il y en a un du costé du Sud qui est formé par un petit Golfe que l'on nomme *Feraco*, il est couvert de la petite Isle de *Lepida*. Lero produit le meilleur Aloës de l'Archipel. Vers son Nord-Oüest, il y a plusieurs gros Rochers.

L'Isle de *Calamo* que les Anciens ont appellée *Claros*, à cause de ses hautes Montagnes, estoit autrefois consacrée à Apollon : Elle donne à juger qu'elle a esté autrefois bien Peuplée, puisque par tout on y trouve quantité de vestiges d'édifices & plusieurs pieces de marbre, colonnes, & morceaux de Statuës. Elle a au pied d'une Montagne une source d'eau-vive, qui ne tarit jamais, & sur le sommet de cette Montagne est un Bourg : l'Aloë y vient en abondance. Cette Isle est environnée de la petite Isle d'*Aiaglia*, & de plusieurs petits Rochers.

L'Isle de Lango a esté connuë par les Anciens sous les noms de *Mcrops* & de *Cos*. Ce dernier est encore en usage parmy les Grecs Modernes. Mais il est corrompu par la mauvaise prononciation des Francs c'est à dire des Peuples d'Occident, qui par alteration disent *Stanco*, *Stanchio*, *Stingo*, & quelquefois *Stancou*. Quelques-uns l'appellent aussi *Ifola-Longa*.

Elle regarde la Terre-Ferme de Natolie à l'Orient, & n'en est separée que par un Canal.

FIGURE CXXII.



Elle est fameuse pour avoir donné la naissance au celebre Apelles ; & au fameux Medecin Hipocrate. On dit que ce Medecin se rendit sçavant par la Lecture de quantité de billets que l'on portoit autres-fois dans un Temple d'Esculape bâti dans cette Isle ; car les personnes qui estoient échappées de quelque maladie, estoient obligées de mettre par écrit le remede qui les avoit gueries , & d'en apporter le memoire dans ce Temple.

La Ville de *Lango* ou *Stanxio* est située au bord de la Mer sur la pente d'une colline : elle est défenduë par un Château qui est assez bon , & muni de quantité d'Artillerie. La Ville est assez peuplée ; mais les Grecs y sont fort opprésés par les Turcs. On y montre les ruïnes d'un superbe Edifice qu'ils appellent le Palais d'Hipocrate. L'Isle a esté de tout temps celebre pour les excellens vins qu'elle produit ; mais elle est mal cultivée. Les oppressions des Turcs & les ravages des Corsaires Chrétiens , en ont chassé la plûpart des Grecs. Les petites Isles qui l'entourent , sont celles de *Caprone* & de *Capra* , & quantité de petits Rochers , dont le plus considerable est celui de *Fali*.

FIGURE CXXIII.

279

277

L. DE LERO. CALAMO. ET DE LANGO



*Des Isles de Nissaro , Piscopia , & des petites qui
les environnent.*

*Boschini Ar-
cipelago p.
18. & 58.
& 16.*

NISSARO ou Nisari se nommoit autresfois *Nisyros* & *Porphyris*. Les Anciens la mettoient au nombre des *Sporades* ; c'est à dire des Isles de la Mer Egée qui sont vers l'Asie. Ils publioient qu'elle avoit esté détachée de l'Isle de Cos par un coup du Trident de Neptune, & que ce Dieu y ayant vaincu le Geant Polybote, l'avoit fait enterrer sous le Temple qui luy estoit consacré. Il y a des bains d'eau chaude tres-salutaires, & une Montagne qui vomit des flammes comme le Mont *Ætna* en Sicile. Cette Isle produit des vins excellens, & du sel qui se fait de l'eau d'un Lac, qui est au milieu d'une Plaine.

Les Isles voisines de Nissaro sont *Caloiero*, *Chirana*, & *Lefindra*. Pour *Caloiero* ; ce n'est proprement qu'un Rocher : Elle est aussi appelée *Panagia* ; c'est à dire la Toute-Sainte, ou la Sainte Vierge. Le mot de *Caloiero* est le nom que les Grecs ont aussi donné aux Religieux de Saint Basile : Et depuis quelque temps, il y en avoit un qui y menoit une vie tres-austere dans une Grotte pratiquée sur le plus haut du Rocher. Il estoit servy par deux autres Religieux de son Ordre, qui y montoient par le moyen d'une machine faite en basse-cule ; mais deux Turcs ayant trouvé le moyen de les tuer & de monter à la Cime après s'estre vêtus des habits de ces Moines égorgerent le Reclus, dans l'esperance d'y trouver des Tresors ; mais ce fut en vain. Ainsi ce Rocher est demeuré desert : *Chirana* & *Lefindra* sont aussi inhabitées par la disette d'eau douce. Il s'y trouve quelques Chevres & quelques Asnes sauvages. *Piscopia* a esté connuë autres-fois sous les noms de *Telos* & d'*Agathusa*. Elle a deux pauvres Bourgades, l'une appelée *Zuccora*, & l'autre *Agios Stephanos*. On y trouve un ruisseau d'eau-douce qui ne tarit point. Les Habitans assurent qu'il y a beaucoup de mines : d'où ils tireroient des metaux, si la crainte d'y attirer les Turcs ne, les obligeoit à les cacher.

FIGURE CXXIV.



De l'Isle de Rhodes.

Boschini Ar-
chipelago p.
10 & 12.
& 14.

L'ISLE de Rhodes a porté les noms differens d'*Ophiusa*, d'*As-teria*, de *Petræsa*, de *Macaria*, & plusieurs autres : Celuy de *Rhodes* qui la rendu tres-celebre chez les Anciens, & qu'elle conserve encore, vient d'un mot Grec qui signifie des *Roses*, parce qu'elle en produit une infinité qui ont une odeur admirable. Les Grecs Modernes & les Turcs la nomment *Rhodosta*.

Elle regarde au Septentrion la Natolie, dont elle n'est separée que par un petit Canal.

Le principal de ses ruisseaux se nomme *Gadura*, qui se rend dans la Mer. Elle a eu autresfois plusieurs Villes celebres, qui sont aujourd'huy reduites en Villages, à l'exception de Rhodes sa Capitale dont nous parlerons cy-aprés. Les Villages sont *Filervo*, *Lindo*, *Vasilica*, *Catarvia*, &c.

Lindo est le País natal du fameux Statuaire Cares qui fit le Colosse, dont on a tant parlé, & duquel nous parlerons dans les pages suivantes.

Aux environs de l'Isle de Rhodes, il y a celles des Simies, *Limonion*, *Carchi*, & quelques écueils.

La plus grande des deux Isles *Simies* estoit anciennement nommée *Syme*: Elles sont toutes deux separées de la Terre-Ferme de la Natolie par un petit Canal: Elles produisent des vins delicieux, dont les Habitans font quelque trafic: on y trouve quantité de Chevres sauvages.

L'Isle de *Carchi* s'appelloit anciennement *Chalcia* ou *Chalce*; quoi qu'elle soit presque deserte, elle produit quantité de figues.

Pour ce qui est de *Limonion*, elle est deserte, elle n'a que des lapins: on y voit encore quelques ruines qui marquent qu'elle a esté autrefois considerable.

FIGURE CXXV.

ISLE DE RHODES

283

N A T O L I E



AR

OHI

CARCHI

PHI

MER DE LEVANT

MER DE

De la Ville de Rhodes.

CETTE Ville a esté une des plus florissantes de l'Asie : Elle a subsisté long-temps en Republique , & pour lors ses Habitans se rendirent redoutables par Mer , & donnerent le branle aux revolutions des Grecs & des Romains. Les Belles-Lettres y ont esté dans une splendeur extraordinaire.

Elle est située en partie sur une Plaine , & en partie sur la pente d'une hauteur. Ses Ruës sont larges & droittes , & pavées de petites pierres. Dans le milieu de la plus grande , il y a une file de marbre blanc qui regne dans le milieu du pavé d'une de ses extremitez à l'autre. C'est dans celle-là qu'on voit les Auberges ou Logemens des Chevaliers de S. Jean de Jerusalem , & le Palais du grand Maistre qui est encore tres-bien entretenu , quoy que personne n'y loge. Il y a peu des maisons qui n'ayent des auvens qui sont si larges , que ceux d'un costé de la ruë , y touchent presque ceux de l'autre côté pour se couvrir du Soleil. L'Eglise de Saint Jean qui est d'une tres-belle structure , a esté reduite en Mosquée , & les Turcs ont laissé sur son frontispice des figures ou bas-reliefs qui representent les Mysteres de nostre Religion. Ils ont aussi épargné les Armoiries des Chevaliers qui sont aux murailles des Maisons & des Fortereffes , & les Turcs s'en font un objet agreable qui leur renouvelle le plaisir de leur Conqueste. L'enceinte de la Ville est tres-forte & défenduë par quantité d'artillerie , aussi-bien que les deux Chasteaux ; à sçavoir celui de Saint Ange & de Saint Erme : Elle a trois portes , une sur la Mer , & les deux autres vers les terres : On y voit deux Ports , un pour les Vaisseaux de haut-bord qui n'est pas trop assuré , & un autre pour les Galeres , où elles sont en seureté. Les Turcs en ont toujours une escadre à Rhodes , & elles sont commandées par un Bey qui fait croiser contre les Armateurs Chrétiens.

Cette Ville après avoir passé sous differentes dominations , fut cedée par Emanuel Empereur d'Orient aux Chevaliers Hospitaliers de S. Jean qui avoient esté chassez de la Terre Sainte. Mais le contentement de l'Empereur n'empêcha pas qu'il ne falust employer la force contre les Habitans. Les Chevaliers la fortifierent extraordinairement , & ils la deffendirent glorieusement l'année 1444. contre le Souldan d'Égypte , l'année 1480. sous l'Empire de Mahomet II. Elle soutint un Siege de trois mois par la valeur & la conduite du Grand-Maître Aubuffon. Mais l'année 1522. après une resistence incroyable menagée par le Grand-Maistre de l'Isle Adam , la perfidie du Chevalier d'Amarat la fit tomber entre les mains de Soliman II.

FIGURE CXXVI.



Estat de l'Isle de Rhodes.

E L L E est fertile en vignes & fournit quantité de Miel, de Cire, de Savon, de Camelots, & de Tapis. Les pâturages n'y sont pas mauvais, & les Olives y sont excellentes, aussi-bien que les Citrons & les Orangers.

Le long de la Coste on trouve peu de Ports qui soient assurez, mais beaucoup de bonnes rades; car proche des terres, on rencontre quantité d'écueils dangereux; ce qui avoit obligé les Anciens d'élever à l'entrée du Port de Rhodes un Colosse qui representoit le Soleil. Il estoit de bronze, qui fut mise en œuvre par Chares de la Ville de Lyndos, Disciple du fameux Statuaire Lysippus. Il employa douze ans à le travailler.

Pline Livre
34. ch. 7.
page 602.
Marmol de
l'Afrique
Tome 1. Liv.
2. pag. 141.

Sa hauteur estoit au dire de Pline, de soixante & dix coudées, mais Marmol assure qu'elle avoit cent ving.-sept pieds, la coudée estant évaluée un pied & demy. Il n'y avoit point d'Homme qui pût embrasser le pouce du Colosse, & chaque doigt égaloit la plus grande Statuë des Anciens: de sorte que l'intervalle de ses deux jambes, servoit de passage aux Vaisseaux qui y venoient mouïller. Il tenoit en main un vase où l'on allumoit du feu pour faire fanal, & servir à la seureté de la navigation. Après avoir esté sur pied cinquante-six ans, un tremblement de Terre le renversa, & les menaces d'un oracle empêcherent les Rhodiens de le relever. En cet estat il fut long-temps un spectacle d'admiration. Mais enfin l'année de nostre Salut 654. environ mille quatre cent soixante années après sa construction, il fut mis en pieces par un Chef des Sarrazins appelé Mahavia qui s'étoit rendu Maître de l'Isle, il vendit le metail du Colosse à un Juif qui le fit emporter par terre en Egypte après l'avoir fait débarquer en Natolie, & il y en eût la charge de neuf cent Chameaux.

Elle est habitée par des Grecs qui y sont assez miserables, & qui n'oseroient passer la nuit dans la Ville Capitale, & par des Turcs & des Juifs: Ces derniers à ce que l'on tient, y sont venus d'Espagne.

FIGURE CXXVII.



De l'Isle de Scarpanto, & des petites qui l'entourent.

*Boschini Ar-
cipelago p. 8.*

CETTE Isle qui est située entre celles de Candie & de Rhodes a été connue par les Anciens sous le nom de *Carpathus*, & fut si fameuse autrefois qu'elle communiqua le nom de Mer *Carpathienne* à tous les Parages compris entre la Terre-Ferme de l'Asie Mineure, & le Cap *Samonium* appelé aujourd'hui Cap de *Salomon* qui est à l'extrémité Orientale de l'Isle de Candie. Elle est une des Isles Sporades, & sa situation la rendue toujours extrêmement considérable; car elle coupe la Navigation de Constantinople avec l'Egypte, & la Syrie. Aussi les Chevaliers de Rhodes, l'avoient autrefois extrêmement fortifiée, & en tiroient un grand avantage, tant contre les Sultans d'Egypte que contre les Turcs.

Au lieu de quatre Villes considérables qu'elle avoit anciennement, elle n'en a plus qu'une qui est à demy ruinée: cependant son terroir est tres-fertile en fruits & en vins. Les perdrix y sont communes & délicates; & l'on croit que dans ces Montagnes il s'y trouveroit des mines d'or & d'argent, mais on ne s'est jamais avisé d'y travailler: cependant les Habitans l'assurent. Ils sont presque tous du Rit Grec, & les Turcs y sont rares.

On y trouve deux Ports, où l'ancre & l'abry sont assez bons, un à la partie Orientale de l'Isle appelé *Tristano*, & un autre en la partie Occidentale nommé *Porto grato*.

Les petites Isles qui sont aux environs, sont celles de *Saria*, *Fanari*, *Zaphra*, *Divony*, & de *Cassio*: cette dernière se nommoit autrefois *Casus*.

FIGURE CXXVIII.



De l'Isle de Stampalia, & des petites qui l'entourent.

*Boschini Ar-
cipelago page
20.*

CETTE Isle s'appelloit autrefois *Astypalæa*. Strabon sur la fin de son dixième Livre, la met au nombre des Isles Sporades qui estoient vers l'Asie : Elle est vers cette partie de l'Archipel que l'on nomme Mer de *Scarpanto*, & que l'on appelloit autrefois Mer *Carpathienne*. Anciennement cette Isle avoit une Ville appelée *Astypalæa*, où il y avoit un Temple consacré à Apollon, & reveré de toute la Grece.

Aujourd'huy cette Ville subsiste sous le nom de Stampalia qui luy est commun avec l'Isle : On y voit un Chasteau élevé sur la pointe d'une Montagne ; mais les murailles tombent en decadence. La porte du Chasteau est de bonne pierre de taille, qui approche fort du marbre, & ce Frontispice étale les armes de Venize, celles de France & de Toscane.

L'Eglise principale du lieu est consacrée à Agios Georgios. L'on y suit le Rit Grec, & l'on dépend pour le Spirituel de l'Evêque de *Siphanto*, qui y reside une partie de l'année. Les *Papas* ou Prestres Grecs y vivent dans une ignorance extraordinaire. Les Missionnaires que l'Eglise Latine y envoie, n'ont point de plus grand vice à combattre parmy ces Insulaires que le blasphème qui y est tres-commun.

Le País est tres-sterile & manque d'eau-douce : de sorte qu'il n'y a que cette seule habitation dans l'Isle, qui pendant les Guerres de Candie a esté souvent insultée, tant par les débarquemens des Turcs que des Venitiens.

Les petites Isles qui sont aux environs de Stampalia, sont Serpa, Hieruncule, Conupi, Placida, Scrova, Porcelli, Deonia, Zanferrana, Pianosa, & plusieurs gros Rochers.

FIGURE CXXIX.



289

De l'Isle d'Amorgo , & des petites qui l'environt.

CETTE Isle estoit appellée *Amorgus* anciennement , & elle estoit une des Sporades.

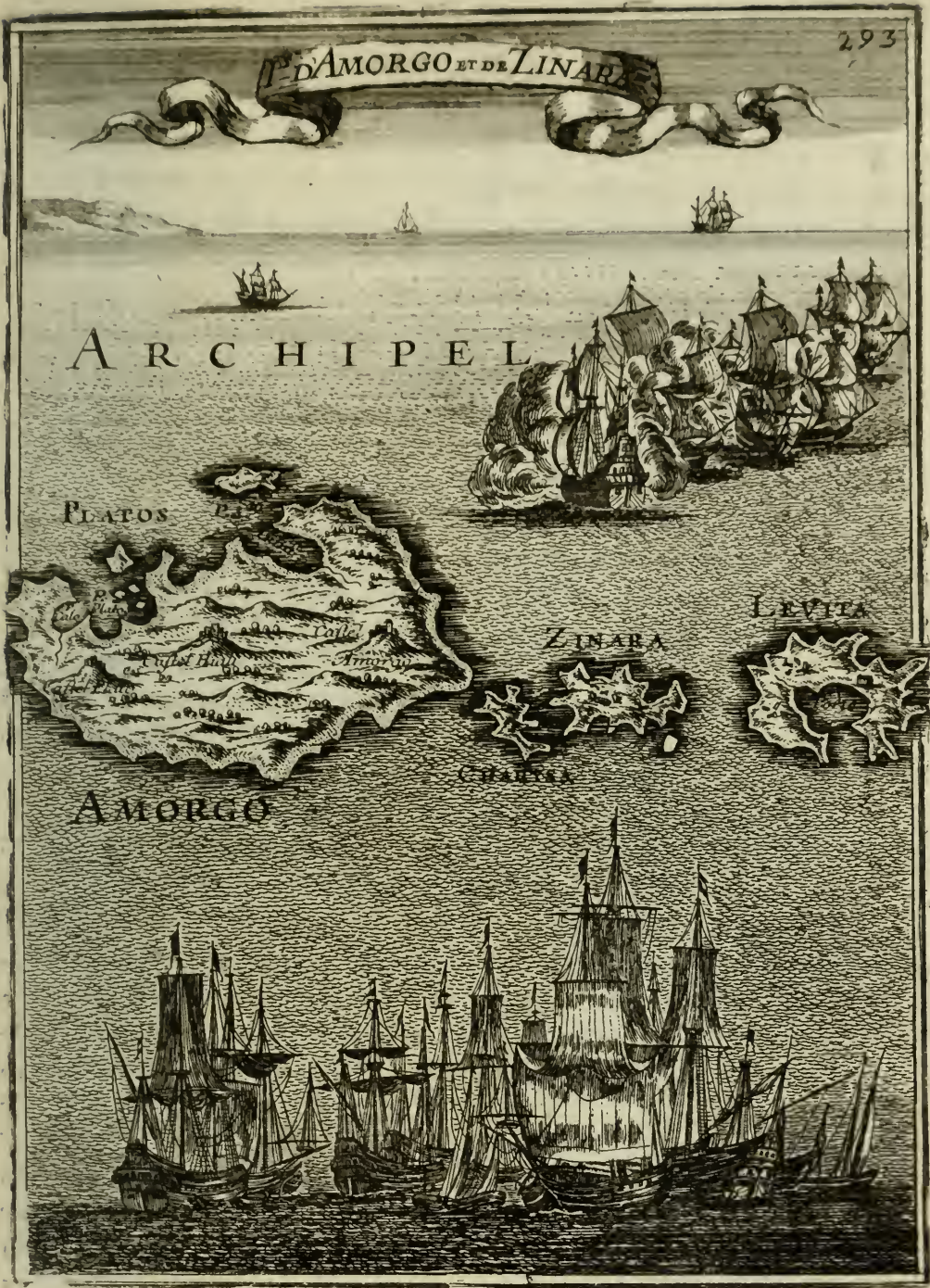
Toschini Archipelago page 54. & 56.

Elle a un tres-beau Port , mais elle n'a qu'une Bourgade , dont les Habitans ne passent pas le nombre de neuf cent Personnes : Ils suivent le Rit Grec , & l'on y voit un grand Monastere de Caloyers basty dans le Roc , & consacré à la *Panagia* , ou à la toute Sainte qui est le nom qu'ils donnent à la Vierge. Ce Monastere est en grande veneration par tout l'Archipel ; & ces Religieux tiennent par une pieuse Tradition que son Fondateur fut miraculeusement assisté des Anges qui tenoient le cordeau quand on le bâtissoit. Ils conservent avec grand respect une Image de la Vierge , & assurent que quand la *Panagia* y est invoquée , elle assiste ceux qui la reclament : On y voit aussi des Monasteres de Religieuses qui suivent l'Institution de S. Basile. On y nourrit beaucoup de bestail , sur tout des chèvres , dont le lait fait d'excellens fromages. Il y croit aussi du bled & du vin , mais les Guerres de Candie ont esté funestes aux Habitans , qui ont veu souvent leurs moissons & leurs vendanges ravagées par les Armateurs Chrétiens , & par le débarquement des Turcs ; ce qui y a causé une notable desertion des Habitans.

Les Isles de *Zinara* & de *Levita* , sont maintenant toutes desertes , & il n'y a que des bestes sauvages. On y voit plusieurs ruines de colonnes de marbre qui font voir qu'elles ont esté autresfois habitées.

Celle de *Zinara* a un peu d'eau douce. Elle a vers son Occident la petite Isle de *Charussa*. Pour l'Isle de *Levita* , il y a un Port que l'on nomme Saint George , où plusieurs Corsaires vont faire de l'eau , à une fontaine qui en est proche.

FIGURE CXXX.



Des Isles de Nicaria, de Patmos, & des petites qui les environnent.

*Feschini Ar-
cipelago page
74. C. 66.*

L'ISLE de Nicaria dans les premiers temps a porté les noms de *Macris*, d'*Olyche*, & d'*Itiosa* : ensuite elle a pris celuy d'*Icaria* de la cheute fameuse d'Icare, fils de l'ingenieux de Dedale.

Ses bords sont extrêmement escarpez, & il est tres-difficile d'y prendre terre. Sur quelques-unes de ses Montagnes on y voit encore les vestiges de plusieurs Chasteaux ; mais presentement il n'y a qu'une Tour avec quelques petites maisons du costé de l'Orient qui soient sur pied.

Elle est couverte de quantité de hautes Montagnes qui ont leurs Côteaux en plusieurs endroits chargez de vignobles, ses valons ont de tres-bons pâturages, on y trouve quantité de miel, dont les Habitans se servent fort utilement pour trafiquer. A l'Occident & au Midy de Nicaria sont les petites Isles de *Stapodia*, *Dragonisi*, & de *Lero*, qui ne sont proprement que de gros Rochers.

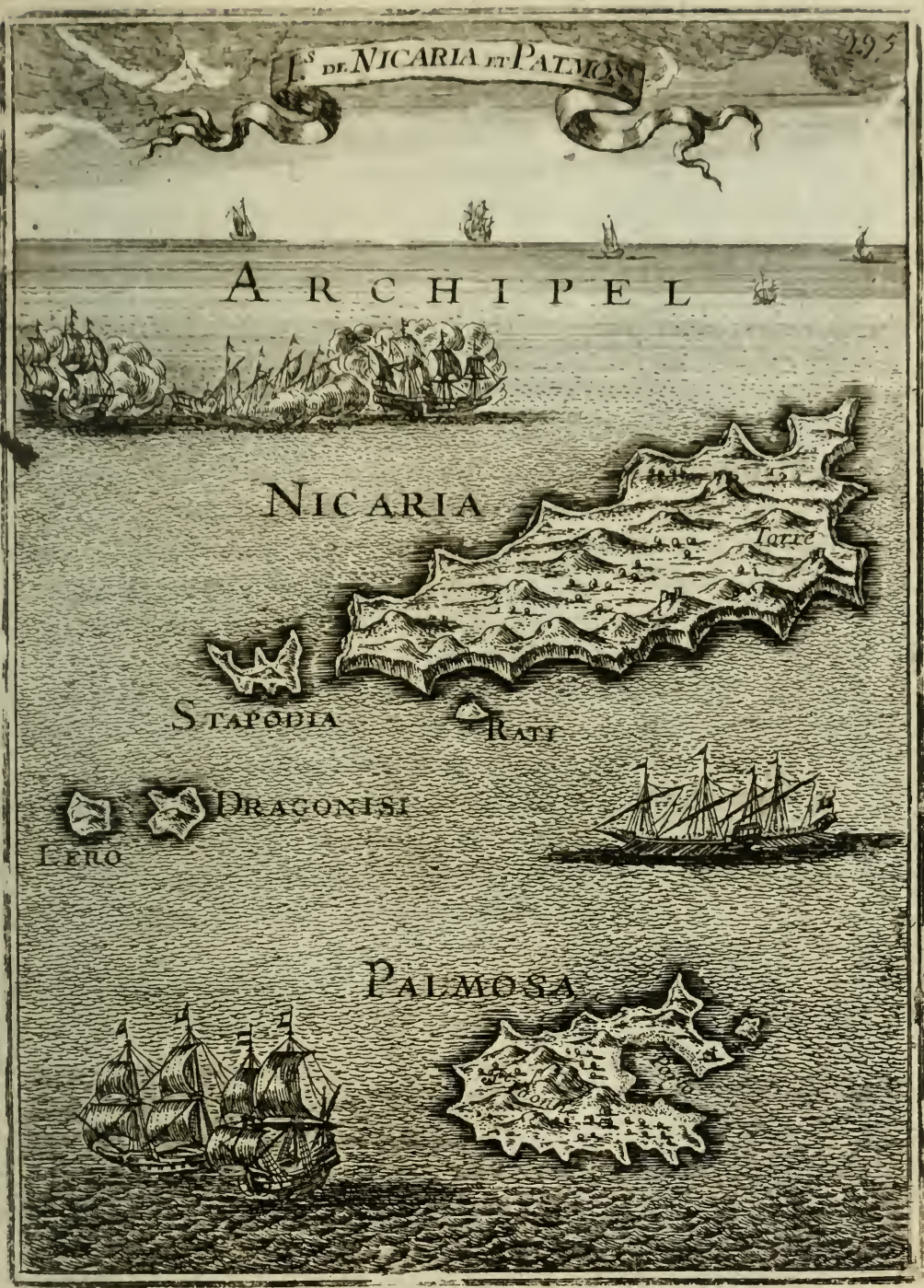
*N. v. page
81. d'Asie.*

L'Isle de *Patmos* conserve encore son ancien nom, quoy que la barbarie des Pilotés Italiens & Francs, luy donnent celuy de *Patino*, & quelquefois celuy de *Palmosa*. Elle est une des Sporades des Anciens. L'Evangeliste Saint Jean l'a renduë tres-fameuse : Il y fut exilé par l'Empereur Domitien, & pendant son exil, il composa l'Apocalypse : On y montre la Grotte où il écrivit cet Ouvrage & on la nomme *Theoskeposti*.

La Ville ou plutôt le *Korion* ou Bourgade est peuplé de quinze à seize cent personnes qui sont tous Grecs, & qui suivent le Rit de l'Eglise Orientale. On y voit un grand Monastere de *Caloyers*, ou Religieux Grecs ; & il y en a plusieurs autres dispersés dans l'Isle. Dans l'un de ces Monasteres, on montre la main d'un Cadavre, dont les ongles croissent comme ceux d'une main animée, & reviennent quand on les a coupés. Les Grecs se persuadent que c'est la main de Saint Jean, & les Turcs que c'est celle d'un de leurs *Saxtons* ; c'est à dire d'un Religieux Mahometan. L'Isle rapporte des grains & des legumes ; mais le terroir y est fort sec, vers son Orient est un Rocher qui s'éleve en pointe que l'on voit de fort

011.

FIGURE CXXXI.



de l'Isle de Cypre.

CETTE Isle est située dans cette partie de la Mer Méditerranéenne que l'on nomme Mer de Levant.

Plin. Livre

5. chap. 31.

Darvity de

l'Asie p. 59.

Entre les noms anciens qu'elle a portez ceux de *Acamentis*, de *Ceraftis*, de *Macaria*, & de *Cyprus*, ont esté les plus celebres. Les Turcs luy donnent celuy de *Kibros*: Elle regarde au Sept. la Coste Meridionale de la Natolie, à l'Orient la Côte de Sourie.

Les Anciens divisoient cette Isle en quatre parties qu'ils nommoient *Lapithia*, *Salaminia*, *Amathusia*, & *Paphia*.

Ses Caps plus remarquables sont celuy de Saint André, autrefois *Clides*. Celuy de Saint Epiphane autrefois *Acamas*, & celuy de la Gatte, autrefois *Curias*.

Sa principale Montagne est celle qu'on appelle le Mont de la Croix, connuë autrefois sous le nom de *Mont-Olympe*, qui estoit un nom commun à plusieurs autres Montagnes, mais affecté particulièrement à celle de Cypre, & à un autre qui est en Thessalie. Le Cimier des armes de Savoye est pris de ce Mont Olympe de Cypre: On y voit aujourd'huy quelques Monasteres de Caloyers qui la nomment *Triodos*, ou *Throhodos*.

Cette Isle n'a point de Rivieres navigables, mais bien des ruisseaux qui tarrissent en Esté, dont le plus remarquable est *Pedus*, ou *Pedieus*, que l'on nomme presentement *Pedée*.

Ses Villes considerables, sont *Cerines*, *Famagouste* vers vers l'ancienne *Salamis*. Salines autrefois *Amatus*, *Baffo* autrefois *Paphos* la nouvelle, celebre par un Temple consacré à Venus, *Pendoio* & *Nicosie*: cette derniere est la Capitale de l'Isle. Nous en parlerons dans la page suivante.

Cerines autrefois *Lapithos* est un lieu ouvert & sans deffense, selon la Coûtume des Turcs qui negligent les meilleurs Places de Guerre, quand ils en sont une fois les Maistres: Mais son Chasteau est en assez bon estat, & deffendu par une garnison considerable.

Famagouste est la plus grande des Villes de l'Isle; c'est ordinairement dans son Port que sont les Galeres Othomanes. La Place soutint un siege de soixante & dix jours contre l'Armée des Turcs qui s'en rendirent Maistres l'année 1571.

Salines porte le nom d'un Lac qui en est tout proche, où il se fait quantité de sel; c'est à *Salines* que l'on appelle aussi *Larneca*, que resident ordinairement les Vices-Consuls, François, Anglois, & Hollandois qui soutiennent le Commerce de leur Nations en Cypre.

FIGURE CXXXII.



Estat general de l'Isle de Cypre.

*Daviy p.
62. d' sic.*

L'AIR du País est nuisible aux Peuples d'Occident, & sa malignité jointe à celle des eaux qu'on y boit, leur cause souvent des diffenteries dangereuses; le terroir en est fort sec, & sous l'Empire du grand Constantin les eaux y manquerent, de telle sorte pendant dix-sept ans, d'autres disent 36. ans que chacun quitta le País, & l'Isle fut deserte, jusqu'à ce que Sainte Heleine revenant de Jerusalem, & y passant pendant cette calamité, fit bâtir une Eglise sur le Mont-Olympe, & y laissa en dépost un morceau de la vraye Croix, qui redoubla tellement le zele de ceux qui avoient suivy cette Princesse, que leurs Invocations attirerent des pluyes favorables, qui renouvelerent les sources & humecterent les terres. On y cueille des froments, des vins & des olives, & l'on y trouve aussi des soyes & des cotons qui font le grand trafic des Insulaires. Les Grecs y sont vestus à l'Italienne, & portent des chapeaux. Les femmes y sont fort propres. Le Tribut que chaque famille paye au grand Seigneur, est excessif, & en reduit plusieurs à suivre l'Alcoran. Ils sont tenus dans leur devoir par les garnisons Mahometanes, entretenues à Cerines & à Famagouste : Pendant un fort long-temps l'*Aga* ou Gouverneur de Famagouste a esté independant du Bacha, qui commandoit dans l'Isle, & ne prenoit l'ordre que du Grand Seigneur : On y professe plusieurs Religions. Les Grecs de l'Eglise Orientale y ont un Archevesque qui reside à Nicosie, dont il prend le Titre. Il a pour suffragans les Evesques de Cerine de l'Arneca & de Basso. Les Maronites y sont venus du Mont-Liban, & suivent la Religion Romaine. Les Turcs, les Italiens, les François, & les Anglois y suivent la Religion de leurs Souverains.

Cette Isle a passé sous des dominations tres-differentes. Les Perses en furent chassés par le Grand Alexandre. Ptoloméé Roy d'Egypte, s'en saisit après la mort de ce Conquerant, & les Romains dépossederent un Ptoloméé par le moyen de M. Caton qui s'en rendit Maître pour sa Republique, depuis elle demeura aux Empereurs de Constantinople qui y establirent des Ducs. Richard Roy d'Angleterre en chassa ces Ducs, & la mit au pouvoir des Templiers qui la luy remirent entre les mains. Il la donna à Guy de Lusignan qui avoit esté Roy de Jerusalem. Les Successeurs de Guy en furent dépouillez par les Genois, & s'y estans rétablis par la protection du Sultan d'Egypte, elle passa l'année 1476. sous le pouvoir des Venitiens qui en furent dépossédez par les Turcs l'année 1571.

De la Ville de Nicosie Capitale de Cypre.

NICOSIE a esté autresfois le siege des Roys Chrétiens qui ont occupé le Païs, & particulièrement de ceux qui estoient de la maison de Lusignan originaire de France.

Elle est aujourd'huy le séjour du Bacha que le Grand Seigneur envoie pour commander dans l'isle, sa situation est dans une Plaine à neuf ou dix lieues de la Mer : son terroir est fertile & arrousé de quantité de petits ruisseaux. De trente mille maisons qu'elle avoit autresfois, elle n'en a pas deux milles encore sont elles en mauvais estat ; car les Turcs ayant trouvé quelques Tresor que les Vénitiens avoient autresfois caché dans une de ces maisons, ont bouleversé la plupart des autres, dans l'esperance d'une pareille rencontre.

L'Eglise Archiepiscopale consacrée autrefois à Sainte Sophie, & qui estoit d'une belle structure, a esté reduite en Mosquée, aussi bien qu'un Monasteres des Peres Augustins.

Les Grecs y ont conservé quatre Eglises, & les Francs deux dont il y en a une occupée par une Mission de Capucins. Les Armeniens y ont aussi une Eglise.

La Ville se rendit aux Turcs le 8. Septembre 1570.

Fin de l'Asie Ancienne & Nouvelle.




TABLE ALPHABETIQUE

DE LA

DESCRIPTION

DE L'ASIE ANCIENNE

& Nouvelle.

A			
		Ægée.	256
		Ægira.	268
A ΒΙΙ-SCYHTÆ.	8	Æolide.	252
Abucæi.	182	Ærradi.	84
Abuyo.	124	Ætalia.	170
Abyde.	252	Æthiope.	268
Acada.	256. & 260	Aga.	299
Acadræ.	26	Agara.	88
Acamas.	296	Agareniens.	184
Achem.	140	Agatonifi.	274
Achrona.	184	Agathodæmon.	81
Adazar.	4	Agathusa.	280
Aden.	186. & 204	Agatonifi.	266
Adeirbeitzan.	162	Agdami.	184
Adou.	154. & 156	Agios Stephanos.	280
Adifathri.	88	Agra.	96. & 98
Adoumatis.	154	Agræi.	182
Adramitæ.	184	Agubeni.	182
Æapolis.	208	Aii.	86
Ætai.	182		

T A B L E.

Albana.	208	Antiliban.	240
Albanic.	2. 206. & 208	Antioche.	160. 240. & 242
Albanix Pylæ.	208	Antiochia.	256
Albanus.	208	Antipfara.	170
Alcoran.	200	Antitaurus.	208. & 252
Alani.	8	Antropatene.	160
Alata Civitas.	184	Anvrogammi.	146
Albianu.	10	Apamene.	240
Alep.	244. & 246	Apamia.	240
Alexandria Aria.	160	Aponomoia.	170
Alexandria ultima.	160	Arabia.	184
Alexandrie.	160	Arabie.	2. 4. 181. 186. & 202
Alibinali.	186	Arabia Deferta.	182
Altay.	10	Arabia Foelix.	182
Amadie.	236	Arabie Deferte.	182. & 186
Amanus.	240	Arabia Petræa.	182
Aman Sirifdin.	188	Atabia Petrée.	182
Amathusia.	296	Arabie Heureuse.	182. & 186
Amatus.	296	Arabistan.	181
Amasie.	256	Arabius.	160
Amazones.	8	Arachosie.	160
Ambastæ.	26	Arachotus.	160
Ambastus.	26	Aras.	162. & 206
Amboina.	130	Araxe.	208
Aminuchæ.	84	Arcadie.	242
Amifus.	252. & 288	Arcaman.	184
Ammæa.	182	Arcati.	88
Amorgo.	292	Archipel.	4
Ana.	186	Archipel Afiatique.	4. & 123
Anabe.	186	Arden.	186
Anadole.	256. & 260	Ardevil.	177
Anantichæ.	86	Areca.	152
Anatnatos.	272	Arecifes.	76
Ancorgus.	292	Argentea Regio.	84
Ancyre.	252. 258	Argiri.	86
Anemurium.	252	Ariaca.	86
Angouri.	256	Ariana.	160
Anichæ.	86	Ariaspe.	160
Anna.	186	Ariatollon.	154
Annibi.	4. & 10	Arie.	160

T A B L E.

Ariophagi.	88	Azanus.	146
Armatica.	208	Azen.	92
Armenie.	164, 206. & 252	Azetene.	208
Arracan.	100		
Arfa.	86	B	
Arsefa.	208	B A B E L.	226. & 232
Arfiffa.	208	Babelmandel.	186
Artaniffa.	208	Babylone.	226
Artaxata,	208	Bacchian.	134
Artaxiafata.	208	Bacchus.	146
Artemidita.	208	Bachæ.	208
Artomagan.	76	Bacin.	76
Arvani.	86	Bactra.	160
Arvari.	86	Bactriane.	160
Afabi.	182	Badeo.	184
Afem.	92	Badiamæi.	88
Afie Ancienne.	1. & 2	Bætius.	182
Afie Moderne.	1. & 4	Baffo.	296
Afie Mineure.	206. 252	Bagdet.	230. 236. & 238
256. & 258		Bagnagar.	104
Amiræa.	8	Baharem.	188
Aspitra.	26	Balaguate.	104
Aspithræ.	26	Baldach.	238
Assyrie.	160. & 206	Balonga.	84
Ataglia.	276	Balfora.	188. & 236
Aster.	244	Ballock.	94
Asterabath.	162	Banagara.	86
Asteria.	282	Banchiffi.	96
Athritæ.	184	Banda.	106. 108. & 130
Aftipalea.	290	Bando.	96
Aftypafæa.	290	Banjans.	112
Atmeydan.	166. & 168	Bankar.	96
Attach.	96	Bantam.	140
Attollons.	154	Baracura.	84
Ava.	54. & 92	Baracus.	146
Aves.	76	Barantola.	12
Aurea Cherfonesus.	84	Barigafa.	86
Aurea Regio.	84	Barraab.	188
Aufarta.	182	Barræ.	84
Auzacitis.	8	Baruffæ.	123. & 130

T A B L E.

Baruffes.	2. & 123	Bolbene.	208
Bafadæ.	84	Bolingæ.	88
Bafnan.	186	Borætâ.	84
Bafanaræ.	84	Borneo.	124. 140. & 144
Bafilicæ Sarmatæ.	8	Boft.	164
Bafilifene.	208	Boftra.	184
Baffe-Arabie.	186	Botaba.	76
Batanæi.	182	Bouchadda.	268
Batanée.	240	Bouro.	130
Batavia.	140. & 142	Boutan.	12
Bati.	98	Brachmanes.	112
Batman.	98	Brachmani Magi.	88
Batochine du Moro.	130	Brachme.	88
Bazars.	166	Bramma.	26
Beder.	106	Bramins.	110
Beglerbey.	204	Brampour.	94
Belgian.	10	Brema.	100
Belus.	226	Brianée.	96
Benagurum.	88	Bucephala.	86
Benarez.	112	Buckar.	96
Bengala.	94	Bumafani.	146
Berar.	94	Bumathani.	146
Beriara.	186	Bungo.	54
Berzamma.	240	Burfe.	256. & 252
Befcharmin.	186	Buft.	162
Befynga.	84		
Befyngitis.	84	C	
Bethel.	152	C A B A L A C A.	208
Biabana.	184	Cabul.	94
Bicanéer.	96	Cacobæ.	84
Bidima.	76	Cadesbarne.	199
Bietala.	16	Cadi.	238
Bir.	236	Cæfarée deStraton.	240
Birdama.	88	Caffé.	202
Bifnagar.	104	Caftung.	30
Bithibanitæ.	184	Calamo.	266. & 276
Bithinie.	252. & 258	Calicut.	104
Blazon des Rois de la Chine.	44	Calmach.	206
Bocani.	146	Calmouques.	12
Bogge-adafi.	168	Caloïero.	280
			Caloyer.

T A B L E.

Caloyer.	197	Caspîi.	208
Cambalu.	14	Cassaniti.	184
Cambaye.	94	Cassimere.	96
Camboïe.	100	Cassio.	288
Cambra.	108	Cassiotide.	240
Campilan.	128	Casus.	288
Canagora.	86	Catanitæ.	184
Canaor.	104	Catarzene.	208
Candali.	88	Catavia.	282
Candahar.	94	Catay.	10. 12. & 28
Candea.	148	Catomerà.	170
Candii.	94	Canton.	30
Candy.	148	Cattiagara.	26
Cane.	184	Caucase.	2
Canelle.	152	Cauchabeni.	182
Canibel.	4	Cazalmach.	256. & 260
Caor.	92	Cedar.	186
Canton.	28	Celebes.	130. & 134
Cap-Blanc.	170	Celudna.	84
Capra.	278	Ceran.	130
Caprone.	266. & 278	Cerines.	296
Cappadoce.	240. 252. & 258	Ceu.	30
Caramoran.	28	Ceylan.	4. 123. 148. & 152
Carasu.	262	Chabala.	208
Carchi.	282	Chaberis.	86
Caræi.	86	Chake.	282
Caridou.	156	Chalcedoine.	252
Carie.	252	Chalcia.	282
Carmana.	160	Chalcidice.	240
Carman.	184	Chalcis.	240
Carmanie.	160	Chalcitis.	84
Carna.	184	Chaldée.	160. & 232
Carpathienne.	288	Chalybon.	240
Carpathus.	288	Chalybonite.	240
Carvanferails.	166	Chams.	18
Carura.	160	Chandish.	94
Catanii.	182	Chanque.	30
Catherine.	194	Charades.	112
Caspienne.	2	Charuffa.	292
Câspiræa.	86	Chatigan.	94

T A B L E.

Chatræi.	88	Cocos.	132
Chaul.	106	Cogna.	262
Chauranæi.	8	Cogni.	256. & 262
Checo.	100	Colchi.	86
Cherats.	112	Colchide.	2. 206. & 208
Cherega.	76	Collomandous.	154
Cherif.	204	Colombo.	148. & 150
Cherofhu.	76	Colosse.	286
Chefel.	10	Colthene.	208
Chetian.	30	Columnas.	76
Cheu.	30	Comagene.	240
Cheuxan.	30	Comana.	146
Chiais.	115	Comori.	148
Chiamay.	90	Comory.	104
Chilolo.	130	Comotay.	92
Chingtu.	30	Confusion.	234
Chine.	4. 44. 28. 30. & 50	Conupi.	290
Chio.	266. 270. & 272	Copa.	206
Chiota.	2. 6	Cora.	182
Chiotaye.	262	Corancali.	84
Chirana.	280	Coraffan.	162
Chirefoul.	236	Corax.	208
Chiruan.	162	Corea.	30
Chisméer.	96	Coromandel.	104
Chitor.	96	Coromanis.	182
Chiutaie.	256	Coronus.	190
Choatras.	160	Cos.	276. & 280
Choromitrene.	160	Cosmin.	92
Chungo.	54	Cosmite.	92
Ch. yfa.	84	Coffa.	88
Chryforrhoas.	240	Cota.	148
Cilicie.	240. 252. & 258	Cotæa.	208
Cinædocelpitæ.	184	Cottiarâ.	86
Cinân.	30	Cottiaris.	26
Claros.	276	Coulan.	10
Glides.	296	Cragaufa.	88
Glimax.	182	Cris.	12
Gocconagara.	26	Croceus.	28
Gocconagæ.	86	Cryptus.	182
Cochinchine.	100	Ctesiphon.	160
Coelesyrie.	240	Ctylindrine.	86

T A B L E.

Cudutæ.	84	Diorduli.	146
Cugnare.	254	Dioscurias.	208
Cume.	252	Diu.	94
Cuncan.	106	Divan.	168
Cur.	206	Divandurom.	156
Curafu.	256	Dive.	154
Curdistan.	164. & 236	Divony.	288
Curias.	296	Dolfar.	204
Cydnus.	252	Dorias.	84
Cypariffia.	274	Doride.	252
Cypre.	2. 4. 296. 298. & 299	Dofara.	86
Cyropolis.	160	Dragonifi.	294
Cyrriftique.	240	Drangiana.	160
Cyrus.	208	Dryllophillitæ.	88
Cyzique.	252	Duboiamma.	56

D

D A B A S Æ.	84
Dabul.	106
Daibuth.	64
Dairo.	54
Dagana.	146
Damas	240. 244. 246
Dankaléc.	94
Daona.	84
Daonæ.	84
Daphné.	242
Daradræ.	86
Dar-al-fani.	238
Dava.	146
Decan.	104
Decouverte de l'Inde.	90
Delly.	96
Deoma.	290
Derbent.	162
Dervis.	190 & 262
Defierta.	76
Diarbeck.	164. 206. & 266
Diarbekir.	236
Dioniffi.	146
Dionyfiopolis.	86

E

E B R U H A R S.	19
Ecbatane.	160
Echanabad.	98
Ecreticæ.	208
Eda.	186
Edzerbayan.	162
Elanna.	184
Elcatif.	204
Eleuter.	240
Elifari.	184
Elydna.	84
Emirs.	186. 202. & 204
Emni.	146
Empereurs du Japon.	70
Epiphane.	25
Eraraffa.	88
Erega.	76
Ermenik.	164
Eftarabath.	162
Ephese.	252. 256. & 262
Euphrate.	2

F

F A M A G O U S T E.	296
Fanari.	288

T A B L E.

Faniang.	32	Gaures.	178
Fakiers.	112. & 115	Gedrosie.	160
Farfistan.	162	Géele.	28
Fartach.	186	Gelsir.	256
Fazze.	206	Gemini.	98
Ferabath.	162	Gensur.	256
Feraco.	276	Gentils.	129
Fermaco.	274	Georgie.	206
Fermacusa.	274	Gephyra.	240
Figuier d'Inde.	132	Gera.	182
Filervo.	282	Gerard Mercator.	81
Finda.	54	Geræi.	182
Fingen.	54	Germanicia.	240
Flores.	130	Getera.	208
Fiscn.	54	Ghehud.	196
Focheu.	30	Gidé.	190
Fokien.	30	Gilolo.	130. & 134
Formosa.	30	Gingi.	104
Fu.	30	Giroffe.	138
		Gislemere.	96
		Goa.	106
		Goacim.	104. & 108
		Goeratha.	184
		Golconde.	104
		Gor.	94
		Gordene.	208
		Gorinea.	208
		Goro.	140
		Goualiar.	96
		Grande Coste.	146
		Granique.	252
		Goryæa.	86
		Guâliar.	96
		Guenga.	104
		Gueyens.	92
		Guiga.	76
		Guilan.	162
		Gurelaman.	186
		Guzurate.	94
		Gymnosophistæ.	88

G

G A B A.

Gabel.

Gadura.

Gagara.

Galatie.

Galiba.

Galibi.

Galilée.

Galla.

Gammalamme.

Gan.

Gandaræ.

Gangani.

Gangaridæ.

Gange.

Ganges.

Gate.

Gates.

Gatte.

254

186

282

208

252. & 258

146

146

240

160

134. & 136

76

86

84

86

2. & 86

146

90

104

296

Goacim.

Goeratha.

Golconde.

Gor.

Gordene.

Gorinea.

Goro.

Goualiar.

Grande Coste.

Granique.

Goryæa.

Guâliar.

Guenga.

Gueyens.

Guiga.

Guilan.

Gurelaman.

Guzurate.

Gymnosophistæ.

104. & 108

184

104

94

208

208

140

96

146

252

86

96

104

92

76

162

186

94

88

T A B L E.

H	<p>Hærii. 134</p> <p>Hajacan. 94</p> <p>Haifo. 100</p> <p>Hainan. 30</p> <p>Hali. 256. & 260</p> <p>Halicarnasse. 252.</p> <p>Halis. 252</p> <p>Hana. 32</p> <p>Hangcheu. 30</p> <p>Hardouaire. 94</p> <p>Hassy. 244</p> <p>Hecatompyle. 166</p> <p>Hecatopylon. 160</p> <p>Hegyre. 200</p> <p>Hellespont. 252</p> <p>Hemerte. 268</p> <p>Heraclée. 252. & 258</p> <p>Herat. 162</p> <p>Hereb. 181</p> <p>Herit. 186</p> <p>Hermanos. 76</p> <p>Hierapolis. 252. & 240</p> <p>Hierak Agemi. 162</p> <p>Hierak Arabi. 164</p> <p>Hieruncule. 290</p> <p>Hierusalem. <i>Voyez</i> Jerusalem.</p> <p>Hingho. 28</p> <p>Hind. 90</p> <p>Hippocura. 86</p> <p>Hispahan. 164. & 166</p> <p>Hoang. 28</p> <p>Hobordene. 208</p> <p>Homeritæ. 184</p> <p>Honan. 30</p> <p>Hordès. 12</p> <p>Hormanus. 182</p> <p>Horti penfiles. 230</p> <p>Huquang. 30</p>	<p>Hyræck. 236</p> <p>Hyperborei. 8</p> <p>Hyppophagi. 8</p> <p>Hyrçanie. 160</p>	I	<p style="text-align: center;">J A B A D I I.</p> <p>Jacatra. 2. 53</p> <p>Jafanapatan. 140</p> <p>Jakanat. 148</p> <p>Jala. 94</p> <p>Jala. 148</p> <p>Jali. 278</p> <p>Jamayfoit. 54</p> <p>Janagar. 94</p> <p>Japara. 140</p> <p>Japon. 4. 53. 54. & 72</p> <p>Jardines. 76</p> <p>Jardins. 230</p> <p>Java. 140</p> <p>Jaxartes. 8</p> <p>Iberie. 2. 206. & 208.</p> <p>Iberingæ. 84.</p> <p>Icaria. 294</p> <p>Ichthyophagi Sinæ Æthiopes. 26</p> <p>Idumée. 240</p> <p>Iedo. 54. & 64</p> <p>Jehum. 162</p> <p>Jenba. 96</p> <p>Jengapor. 96</p> <p>Jerusalem. 240. 244. 248. & 250</p> <p>Jesfemer. 96</p> <p>Jetfegen. 54</p> <p>Jétsen. 54</p> <p>Jesual. 94</p> <p>Ilesia. 76</p> <p>Ilium. 252</p> <p>Ilment. 4. & 162</p> <p>Imaüs. 2</p> <p>Indaprathæ. 84</p> <p>Inde. 2. 4. & 81</p>
---	---	---	---	---

T A B L E.

Indapathæ.	84	Kibros.	296
Indo-Scythia.	86	Kilan.	162
Indoflan.	120	Kin.	12
Jogues.	112. & 114	Kiotachi.	256
Joguy.	114	Kiotahi.	262
Jolyfitæ.	184	Kircher.	234
Jonie.	252	Kithay.	4
Jortam.	140	Kor.	206
Jovis extrema.	146	Korion.	294
Jourdain.	206. & 240		
Irala.	184		
Iritæ.	184	L Aakie.	190
Irmin.	186	L Labfa.	89
Ismaëlites.	184	Laeni.	184
Isnich.	256	Lahor.	96
Ifola Longa.	276	Lama.	16. & 20
Iffedones.	8	Lambatæ.	86
Iffus.	252	Lampagæ.	86
Itadou.	154	Lango.	266 276. & 278
Itiofa.	294	Laodicene.	240
Judée.	240	Laodicia Scabiofa.	240
Judia.	102	Lapithia.	296
Judua.	134	Lapithos.	296
Junnan.	30	Lar.	182
		Larice.	86
		Larins.	120
K A B U L.	94	Larneca.	296
K Kadris.	190	Larrons.	4. 75. & 78
Kaifo.	100	Lafia.	268
Kanduvana.	94	Laffa.	12
Kakaner.	94	Laffach.	204
Kakares.	94	Latamedæ.	81
Karhak.	94	Layes.	92
Keccio.	100	Lazæ.	208
Kemmerouf.	92	Leaniti.	182
Kerakatench.	94	Leaotung.	30
Kerman.	162	Leaoyang.	30
Ketris.	112	Lepida.	274
Kiagnan.	30	Leria.	276
Kiang.	28	Lero.	260. 276. & 294
Kiangfi.	30		

T A B L E.

Lefbos.	268	Malca.	146
Lefinda.	280	Male-Attollon.	154
Lestorum Regio.	84	Maliapur.	104
Leucophrys.	268	Malicut.	156
Levita.	292	Mallaba.	182
Leyta.	124	Malli.	88
Lezindra.	280	Malo-Abrigo.	76
Liban.	240	Malos-Madou.	154. & 156
Libanotophoros.	182	Maloüe.	96
Limathan.	124	Malua.	96
Limirica.	86	Mamota.	186
Limonia.	282	Manar.	148
Lindo.	282	Manarliarpha.	86
Lion.	186	Manarpha.	86
Loetias.	44	Mandalé.	274
Loloda.	130	Mandalæ.	86
Luçon.	124	Mandarins.	44
Lukiang.	92	Mandoua.	104

M

M ACARIA.	282. & 288	Mandria.	266. & 274
Maccassar.	130. & 132	Mangin.	28
Macæ.	182	Manilles.	124 & 126
Machian.	134	Maniolæ.	123
Macry.	294	Manioles.	2
Madoüe.	154	Mano.	76
Madre.	206. 256. & 274	Manrali	208
Madure.	104	Mantian.	76
Mæpha.	184	Maphoritæ.	184
Maffa.	186	Marafch.	256. & 262
Magazia.	86	Mardaché.	184
Maicuxima.	54	Mardi.	208
Makeran.	162	Marduli.	146
Makian.	134	Margara.	86
Malabar.	104	Margiane.	160
Malaca.	100	Marithæ.	182
Malacha.	256	Marmora.	206
Malayo.	136	Marrundæ.	87
Maldives.	4. 123. & 154	Martaban.	92. & 100
Male.	154. & 156	Martavan.	100
		Martires.	76

T A B L E.

Masbat.	124	Michleffus.	208
Mascalat.	186	Milet.	252
Mascate.	186	Milladoüé.	154
Massagetæ.	8	Mînæi.	184
Mastic.	272	Minarets.	192
Mataram.	140	Mindanao.	124
Matapan.	268	Mindora.	124
Matayo.	134	Miterra.	134
Matecolo.	148	Mitylene,	268
Matelotes.	76	Mocca.	202
Maures.	202	Modiana.	184
Maurice.	134	Modiris.	86
Mauvaralnahra.	12	Mogols.	116
Mazaca Cæsarea.	252. & 258	Molucque.	154
Mazanderan.	162	Molucques. 123. 130. 134. &	138
Mazandran.	162	Mont-Sinay.	194
Mazyre.	158	Montana Fœlicis Arabiæ.	182
Mahomet.	199	Moratay.	130
Meaco.	54	Mordi.	146
Meandre.	252. 256. & 258	Mofchici.	208
Mecon.	100	Moful.	236
Mecque.	180. 186. & 192	Morte.	206
Medie.	160	Motene.	208
Medilli.	268	Motie.	134
Medine.	188. & 190	Motir.	134
Melanes.	182	Moulas.	177
Melitene.	252. & 258	Multan.	94
Menan.	102	Muduti.	146
Merops.	275	Munichiates.	184
Mefched.	162. & 178	Muraille de la Chine.	28
Mefolia.	86	Mufa.	184
Mefopotamie.	160	Muscades.	44. & 138
Methymna.	268	Muslins.	159
Metelin.	266. & 268	Musulmans.	200
Metis.	108	Muxiris.	86
Mevat.	94	Myrrhe.	252
Mezarmæ.	240	Myrhyfera.	184
Miaco.	54. & 56	Myfie.	252
Micalco.	274		
Micava.	54		

T A B L E.

N

		Ninus.	226
		Niphon.	54
N A A G R A M M U M.	146	Nifa.	86
Nagadibii.	146	Nifyros.	280
Nagadiva.	146	Nifibis.	160
Nagara.	86	Nifyros.	280
Nagaya.	12	Niffaro.	280
Nagiri.	146	Niuche.	12
Nagracut.	96	Niulan.	12
Nagundi.	104	Nizari.	266
Nanchang.	30	Noire.	206
Nandubandagar.	88	Notté.	274
Nangafacqui.	54	Nymphates.	208
Nangato.	54		
Nanigiri.	146	O A N I.	146
Nanking.	30. & 36	Oby.	4
Nariti.	182	Ochio.	54
Narnol.	94	Odiaa.	102
Naruvar.	96	Odoca.	146
Narsingue.	104	Olyche.	294
Nassau.	134	Olympe.	296
Narteco.	274	Omanitæ.	184
Natolie.	206. 256. & 260	Omanum.	184
Naulibe.	86	Ophiufa.	282
Naulibis.	160	Oqui.	54
Neapolis.	240	Orcheni.	182
Negapatan.	104	Ordres de Chevaleries.	44
Negoas.	124	Orixa.	104
Negombu.	148	Ormus.	164
Negros.	124	Oronte.	240
Nembrod.	226	Orpha.	236
Nexala.	240	Ossa.	234
Nicama.	86	Ostama.	184
Nicaria.	294	Ofumi.	54
Nicée.	252. & 256	Othrona,	184
Nicofie.	296. & 298	Ottorocoræ.	
Nigamma.	86	Oxiana.	160
Nigramma.	88	Oxus.	8
Nillandous.	154	Oxydracæ.	88
Ninive.	236. & 160	Ozene.	86

T A B L E.

P			
		Pedée.	296
		Pediæus.	296
P ADIPOLO.	154	Pedus.	296
Pagan.	76	Pegu.	100
Pagodes.	120	Pein.	186
Palais du Roy de la Chine.	34	Peking.	30. & 32
Palais du Dairo.	58	Pelasgia.	268
Palais d'Iedo.	66	Pelion.	234
Palais des Rois de Perse.	168	Pendojo.	296
Palambuam.	140	Pengab.	96
Palestine.	240	Pentapolis.	84
Palibothra.	86	Perierbidi.	8
Palmofa.	294	Perimulæ.	84
Palmyra.	240	Perse.	2. 4. 158. & 178.
Palmyrene.	240	Persepolis.	160
Pamphylie.	252. & 258	Perfis.	160
Panagia.	280	Perfique.	188
Panaiton.	124	Petra.	104. & 188
Panay.	124	Petræfa.	282
Pandionis Regio.	86	Phara.	184
Pandouïi.	86	Pharan.	188. & 199
Papas.	290	Pharanitæ.	184
Paphia.	252. & 296	Phase.	208
Paphlagonie.	258	Phillitæ.	88
Paphos.	296	Philippines.	4. 123. & 228
Paradabathra.	86	Phœnicie.	240
Paragoa.	124	Phrygie.	252
Paralia Toringorum.	86	Phthirophagi.	8
Parapiotæ.	88	Pianofa.	290
Parchoatras.	160	Pico de Adam.	148
Pariane.	126	Pierie.	240
Parthenia.	274	Pietro della Valle.	234
Parthes.	2. & 160	Piexe.	28
Paryardris.	208	Pinara.	240
Passala.	84	Pinggan.	30
Patare.	14. & 252	Piscopia.	280
Pathmos.	294	Pishur.	96
Patna.	94	Pitan.	96
Patino.	294	Pitynda.	86
Patistama.	88	Placida.	290

T A B L E.

Pompejopolis.	252	Rajas.	94
Pont.	258. & 252	Raitheni.	184
Pont-Euxin.	252	Rantspor.	96
Porca.	104	Rapezunde.	256
Porcelaine.	38	Raspoutes.	112
Porcelli.	290	Rha.	2
Porphyris.	280	Rhabana.	26
Portograto.	288	Rhannæ.	88
Porvari.	88	Rahas.	94
Pottebackers.	134	Region des Sines.	2. & 25
Pouë-Moluque.	154	Region Serique,	28
Poulidou.	156	Rhegma.	182
Poulisdous.	154	Rescht.	162
Poyang.	28	Rhodagani.	146
Prafiatæ.	86	Rhodes.	252. 282. & 284
Prion.	182	Rhodosta.	282
Procuri.	146	Rika.	236
Propthasie.	160	Rofes.	282
Prufa.	262	Roupies.	120
Pfara.	266. & 170	Roys ou Empereurs de la Chine.	
Pulindæ.	88	40. & 42	
Pulo-Ay.	130	Roy de Perse.	170
Pulo-Rhin.	130	Rutkanekurkan.	162
Pulo-vilan.	76	S	
Punta de Galo.	148. & 150	S A A N A.	146
Purhola.	94	Saba.	186
		Sabæi.	184
		Sabana.	84
		Sabara.	84
		Sabaræ.	88
		Sabatha.	184
		Sabe.	182
		Sablestan.	162
		Sacr.	8
		Sacapene.	208
		Sachalitæ.?	182
		Sada.	84
		Sadus.	84
		Sagata.	26
		Sagida.	88

Q U A N A.
Quancheu.

Quangsi.

Quanto.

Quantung.

Queilin.

Queicheu.

Queximir.

Queyang.

R

R A G A.

Ragepor.

T A B L E.

Sakizadaci.	170	Sarrazins.	184. & 202
Salaceni.	88	Sattalie.	256. & 262
Salæ.	146	Savarabitis.	88
Salaminia.	296	Saudrabatis.	88
Salamis.	296	Save.	182. & 184
Salapeni.	184	Saycok.	54
Salem.	248	Scalemure.	256
Salice.	146	Scarpanto.	288
Salines.	296	Scenitæ.	184
Salma.	184	Scham.	246
Salomon.	288	Schiras.	164
Salteadores.	76	Scroua.	290
Samarie.	240	Scythie.	2
Sarmakande.	12	Sebadibæ.	123
Samba.	84	Sebadibes.	2. & 124
Samball.	96	Sebastopolis.	208
Samo.	266	Sebu.	124
Samonium.	288	Sebunta.	184
Samos.	274	Sée.	108
Samosate.	240	Seleucide.	240
Sandereu.	166	Seleucie.	160
Sando.	54	Semanthini.	26
Sandocandæ.	146	Semiramis.	226. & 228
Sangar.	260	Send.	162
Sangari.	206	Sennaar.	232
Sangarius.	252	Senus.	26
Santons.	294	Sepan.	76
Sapolus.	84	Sera.	8
Sapore.	94	Serpa.	290
Sapharitæ.	184	Serus.	84
Sapphar.	12. & 184	Seytavaca.	148
Saquezada.	170	Siam.	100. & 102
Sarabat.	256	Sibacene.	208
Sarca.	184	Sibrium.	88
Saraceni.	184	Sida.	252
Saraca.	182	Sidon.	240
Sardes.	252. & 256	Sigan.	30
Saria.	288	Sigistan.	162
Saritæ.	184	Sillebar.	140
Sarmatæ.	2	Simie.	

T A B L E.

Simondi.	146	Stancou.	276
Simylla.	86	Stanto.	278
Sin.	199	Stanxio.	278
Sinay.	188	Stapodia.	294
Sindæ.	123	Stephania.	274
Sindes.	2	Stingo.	276
Sindi.	84	Suaftene.	86
Singsieu.	92	Succadan.	144
Sinope.	252. 256. 258	Suchuen.	30
Siphanto.	290	Sumatra.	140
Siramnæ.	88	Surate.	94
Siras.	164	Suras.	256
Sirote.	92	Sus.	164
Siftan.	162	Sufes.	160
Sivas.	262	Sufiane.	160
Smynophoros Regio.	184	Sufiven.	30
Smyrne.	252. 256. & 262	Suvas.	262
Soani.	146	Syba.	94
Soara.	146	Syme.	282
Sobana.	84	Synnade.	252
Soducene.	208	Sypa.	84
Sogaliba.	146	Syranacar.	96
Sogdiane.	160	Syrie.	2. 206. 240. & 244
Soloë.	252	Syrie-Sobaah.	188
Sonde.	4. 123. 130. & 140	Syrradne.	208
Sophene.	208		
Soræ-Nomades.	88	T	
Soret.	94	T	28
Soretanum.	86	Tabilola.	134
Soringorum.	86	Tabris.	164
Sofing.	92	Tabristan.	4. & 162
Souadou.	154. & 156	Tachia.	256
Soudras.	114	Tacola.	84
Sons.	115	Tacoræi.	84
Sourie.	254	Tagabaza.	88
Sphaon.	166	Tagyma.	12
Sporades.	266. & 280	Tai.	28
Stagabafa.	88	Taium.	30
Stampalia.	290	Taiyven.	30
Sanchio.	276	Tameræ Antropophagi.	84

T A B L E.

Tanais.	8	Throhodoss.	296
Tandaya.	124	Thyatira.	252
Tanegaxima.	54	Ticou.	140
Tangut.	12	Tidoro.	134
Taniaor.	104	Tigre.	2. & 4
Taprobane.	2. 123. & 146	Tiledæ.	84
Taraboloscham.	246	Tilladou-Matis.	154
Taraboffan.	256	Timor.	130
Tarachi.	146	Timorlant.	130
Tarfe.	252. & 262	Tipora.	92
Tartarie.	2. 8. 10. & 12	Titz.	162
Tarula.	134	Tokoefi.	54
Tafopium.	88	Todoxima.	54
Tatar.	10	Tonquin.	100
Tathilba.	88	Tonfa.	54
Tatta.	94	Tor.	188
Tauris.	164	Tofa.	54
Taurus.	2. & 252	Toy.	54
Taxila.	86	Trapezus.	252. & 258
Tefterdar.	238	Trebizonde.	256
Telos.	280	Trinquilemalc.	148
Temi.	182	Triodos.	296
Tenare.	268	Tripoli.	240. & 244
Tenarifain.	148	Triftano.	288
Tenedos.	266. & 268	Tropatene.	160
Terka.	206	Troye.	252. & 256
Teredon.	160	Tfchelminar.	164. & 172
Termefus.	252	Tuban.	140
Ternate.	134	Tubé.	192
Thamyditæ.	184	Turcomanie.	206
Thapfacus.	182	Turqueftan.	10. & 12.
Thar.	182	Turquie en Afie.	4. & 205
Theama.	186	Tyr.	240
Themifcyra.	252. & 258		
Theofpkepofti.	294	V	
Thiapolis.	208	V An.	206
Thibet.	12	Vafilica.	282
Thinæ.	26	Vafami.	54
Thofpia.	208	Udeffa.	94
Thofpitis.	208	Verma.	92

T A B L E.

Verfa.	86	Xuntien.	30
Verteas.	112		
Vifapor.	106	Z	
Ur.	160	Z A A R A M.	184
Urchoa.	160	Z Zagathay.	12
Urema.	240	Zames.	182
Usbeck.	10. & 12	Zanferana.	290
Vuchang.	30	Zani.	208
		Zaphra.	288
X		Zavolha.	12
X ANGKO.	32	Zelande.	30
Xanfi.	30	Zinara.	292
Xantung.	30	Zipangri.	54
Xenfi.	30	Zompites.	128
Xicoco.	54	Zuangiang.	32
Xikoko.	54	Zuccora.	280
Xilolo.	130	Zulkadrie.	262
Ximo.	54		

Fin de la Table.

Corrections & Additions pour la description de l'Asie.

P Age 20 ligne 13 vendre, lisez rendre. Et ligne 37 excréments, ajoutez dessechez.

Page 32 ligne 2 Mar-Pol, lisez Marc-Paul Venitien.

Page 64 ligne 28 l'Archibonze, ajoutez; c'est à dire le principal de leurs Prestres.

Page 120 ligne 13 fant, lisez font.

Page 129 ligne 10 avec, lisez il a.

Page 154 ligne 23 Madoüe Milladoüe, lisez en une seule ligne, Madoüe ou Milladoüe.

Page 157 ligne 11 diverses font faisons, lisez diverses faisons font du.

Page 162 ligne 12 Edzerbayan & le Hierack, ou Adirbeitzan Ageni, lisez Edzerbajam ou Adirbeitzan, le Yerack ou Hierack Agemi.

Page 168 ligne 2 Peules, lisez Peuples. Ligne 23 un tronç d'Arbre lisez le corps d'un Arbre.

Page 170 ligne 14 publient, lisez nous apprennent.

Page 174 ligne 7 veirent, lisez vinrent.

Page 186 ligne 7 Pein, lisez Prin. Ligne penultième Bescharmin, lisez Bescharin. Ligne dernière Gurelaman, lisez Gubelhaman.

Page 200 ligne 15 à la marge Guigné, lisez Juigné.

Page 208 ligne 16 & 17 Peuples, lisez Païs & Peuples.

Page 240 ligne 29 colonne 2 Stratonris, lisez Stratonis.

Page 242 ligne 21 Arcadie ajoûtez ou de Penée Fleuve de Thesalie, & citez en marge, Ovidii. Metamorphos. Lib. I. vers. 452. & Notæ Farnabii. Hygini fabula 203. & notæ Munckeri.

Page 252 entre les chiffres 20 & 22 il y a 29 lieu de la lisez 21 lieu de la.

Page 260 citez en marge Ricaut Liv. I. ch. 12. de l'Empire Ottoman. Geographia Blaviana.

Page 266 ligne 4 sont celles, lisez sont maintenant celles.

Page 290 ligne 9 Stampalia, le nom de cette Ville n'est point sur la Carte par une méprise du Graveur, & il doit estre où il a mis *Castello delli Vati*, & le nom de ce Chasteau doit estre à la position qui est au Nord de la Ville de *Stampalia*.

Page 296 ligne 6 Kibros, ajoûtez, & ceux qui se piquent d'écrire poliment en François, écrivent & prononcent *Chipre*.

