



This is a digital copy of a book that was preserved for generations on library shelves before it was carefully scanned by Google as part of a project to make the world's books discoverable online.

It has survived long enough for the copyright to expire and the book to enter the public domain. A public domain book is one that was never subject to copyright or whose legal copyright term has expired. Whether a book is in the public domain may vary country to country. Public domain books are our gateways to the past, representing a wealth of history, culture and knowledge that's often difficult to discover.

Marks, notations and other marginalia present in the original volume will appear in this file - a reminder of this book's long journey from the publisher to a library and finally to you.

Usage guidelines


Google is proud to partner with libraries to digitize public domain materials and make them widely accessible. Public domain books belong to the public and we are merely their custodians. Nevertheless, this work is expensive, so in order to keep providing this resource, we have taken steps to prevent abuse by commercial parties, including placing technical restrictions on automated querying.

We also ask that you:

- + *Make non-commercial use of the files* We designed Google Book Search for use by individuals, and we request that you use these files for personal, non-commercial purposes.
- + *Refrain from automated querying* Do not send automated queries of any sort to Google's system: If you are conducting research on machine translation, optical character recognition or other areas where access to a large amount of text is helpful, please contact us. We encourage the use of public domain materials for these purposes and may be able to help.
- + *Maintain attribution* The Google "watermark" you see on each file is essential for informing people about this project and helping them find additional materials through Google Book Search. Please do not remove it.
- + *Keep it legal* Whatever your use, remember that you are responsible for ensuring that what you are doing is legal. Do not assume that just because we believe a book is in the public domain for users in the United States, that the work is also in the public domain for users in other countries. Whether a book is still in copyright varies from country to country, and we can't offer guidance on whether any specific use of any specific book is allowed. Please do not assume that a book's appearance in Google Book Search means it can be used in any manner anywhere in the world. Copyright infringement liability can be quite severe.

About Google Book Search

Google's mission is to organize the world's information and to make it universally accessible and useful. Google Book Search helps readers discover the world's books while helping authors and publishers reach new audiences. You can search through the full text of this book on the web at <http://books.google.com/>





600031439Q

42.

1324.



DICTIONNAIRE

DES NOMS ANCIENS ET MODERNES

DES VILLES ET ARRONDISSEMENTS

DE L'EMPIRE CHINOIS.

BENJAMIN DUPRAT,

**LIBRAIRE DE L'INSTITUT ET DE LA BIBLIOTHÈQUE ROYALE,
DE LA SOCIÉTÉ ASIATIQUE DE LONDRES, ETC.**

RUE DU CLOÎTRE SAINT-BENOÎT, N° 7, À PARIS.

15

DICTIONNAIRE

DES NOMS ANCIENS ET MODERNES

DES VILLES ET ARRONDISSEMENTS

DE PREMIER, DEUXIÈME ET TROISIÈME ORDRE

COMPRIS

DANS L'EMPIRE CHINOIS

INDIQUANT

LES LATITUDES ET LES LONGITUDES DE TOUS LES CHEFS-LIEUX DE CET EMPIRE
ET LES ÉPOQUES AUXQUELLES LEURS NOMS ONT ÉTÉ CHANGÉS

PAR ÉDOUARD BIOT

MEMBRE DU CONSEIL DE LA SOCIÉTÉ ASIATIQUE

OUVRAGE ACCOMPAGNÉ D'UNE CARTE DE LA CHINE

DRESSÉE PAR M. KLAPROTH



34

PARIS

IMPRIMÉ PAR AUTORISATION DU ROI
A L'IMPRIMERIE ROYALE

M DCCC XLII

1324.



1881

AVERTISSEMENT.

La Chine, depuis l'origine de sa civilisation jusqu'à nos jours, a été divisée en un grand nombre de provinces, districts et arrondissements de divers ordres, dont les noms et l'étendue ont singulièrement varié. Presque toujours, à chaque dynastie nouvelle, et souvent, pendant la durée d'une même dynastie, des convenances locales ont amené des subdivisions d'arrondissements en deux ou trois autres, ou des réunions de plusieurs arrondissements en un seul. En outre, les guerres qui ont troublé fréquemment le territoire chinois ont détruit un grand nombre de chefs-lieux anciens, ou les ont réduits à l'état de bourgs secondaires. Des villes ont changé totalement de noms en passant du troisième au deuxième ou au premier ordre, et réciproquement. En général, chaque chef-lieu d'un département chinois a près de lui un ou deux arrondissements du troisième ordre qui lui sont spécialement affectés, et les noms de ces arrondissements spéciaux se rapportent au rang ancien du chef-lieu, ordinairement désigné par le nom du département. De ces changements si fréquents de noms, il résulte une grande difficulté pour reconnaître les localités citées dans l'histoire chinoise, et, avec les ouvrages dont on peut disposer jusqu'ici, on ne parvient que très-péniblement à identifier les noms anciens avec les noms actuels ; souvent même on n'arrive point à un résultat précis.

Le dictionnaire chinois-latin du père Basile de Glemona, publié par M. de Guignes fils, n'est à peu près d'aucun secours pour cette identification. On y lit seulement à quelques articles : *quædam civitas*, *quædam regio*. Le dictionnaire chinois qui porte le nom de l'empereur Khang-hi, l'un des plus complets qui aient été publiés en Chine même, présente un assez grand nombre de noms géographiques ; mais les explications qu'il donne sont ordinairement fort courtes et incomplètes, surtout pour des lecteurs européens. Les noms de villes ou d'arrondissements composés de plusieurs caractères n'y sont généralement pas rapportés. Cette omission est, au surplus, toute naturelle dans des dictionnaires généraux dont l'objet spécial est la définition exacte du sens des caractères.

Il existe, comme on le sait, plusieurs grands ouvrages de géographie chinoise où les villes et arrondissements de différents ordres sont classés par province, sous leur nom actuel et avec la citation des différents noms usités sous les

dynasties précédentes. Nous possédons ces ouvrages en Europe ; mais aucun d'eux ne présente une table détaillée qui permette de remonter des dénominations antérieures à la dénomination actuelle. Aucun d'eux ne peut donc être consulté comme vocabulaire des noms anciens et modernes. Jusqu'ici même, autant que je puis le savoir, aucun vocabulaire semblable n'existe en Chine.

C'est ce vocabulaire que j'ai entrepris de rédiger en traduisant successivement tous les articles de l'un des principaux ouvrages de géographie chinoise, le *Kouang-iu-ki*, classant par ordre alphabétique les noms anciens et modernes juxtaposés aux caractères chinois, et renvoyant du nom ancien au nom moderne. J'ai adopté l'ordre alphabétique ou tonique, afin que tout lecteur pût retrouver dans ce vocabulaire les noms portés sur les cartes de Chine gravées en Europe : mais l'addition des caractères est indispensable pour éviter toute chance d'erreur.

En effet, un nombre notable d'arrondissements ont le même nom tonique, bien qu'il soit représenté par des caractères différents ; et, d'ailleurs, les noms chinois ont été écrits, dans les diverses langues de l'Europe, avec une orthographe sensiblement différente, par suite de la manière différente de représenter les tons monosyllabiques de la langue chinoise. Pour décider entre ces diverses orthographe, il faudrait être en Chine même. Plusieurs missionnaires qui ont résidé longtemps dans ce pays prononcent les sons chinois suivant l'orthographe adoptée par les anciens missionnaires, et qui est à peu près l'orthographe de la langue portugaise. Elle ne pourrait s'adopter, sans quelques modifications, dans une publication française telle que la mienne. D'ailleurs, la prononciation des mêmes caractères varie dans les diverses provinces chinoises, au sud et au nord. Dans cette incertitude, j'ai consulté le célèbre professeur M. Stanislas Julien, et, d'après son avis, j'ai adopté, sauf quelques légères modifications, l'orthographe établie par M. Abel-Rémusat dans sa Grammaire chinoise, § 56, laquelle se rapporte à la prononciation des sons chinois, représentée par la langue syllabique des Mantchoux. Pour donner toute l'utilité possible à mon travail, j'ai placé en tête un tableau comparatif des intonations chinoises écrites dans les trois orthographe française, portugaise et anglaise. M. Julien a eu la bonté de le revoir, de sorte que je puis le présenter avec l'autorité de son nom. A l'aide de ce tableau et d'une simple transcription, les noms des villes et localités chinoises, inscrits sur les cartes et dans les principaux ouvrages descriptifs ou historiques qui ont été publiés en Europe, se retrouveront aisément dans mon dictionnaire.

Pour rendre cette vérification encore plus facile, j'ai eu soin de noter, à côté du nom moderne de chaque ville, sa longitude à l'est de Paris et sa latitude, en me servant spécialement des nombres consignés dans les observations des missionnaires, insérées au tome IV de la Description générale de la Chine par Duhalde, ou en les mesurant avec le compas, à défaut d'observations directes,

sur les cartes qui ont été gravées d'après celle des missionnaires, et sous l'inspection de D'Anville, et qui ont été publiées dans le tome I de ce même recueil. D'après une note du P. Régis, rapportée par Duhalde dans sa préface, le travail des missionnaires a été fait sur une série de triangles observés avec des instruments de géodésie, comme les Cassini opéraient vers la même époque pour la carte de France, et il forme le seul ensemble régulier que l'on ait pour la Chine. Cependant, des observations plus récentes, faites, principalement sur les côtes méridionales et orientales de la Chine, par les officiers des marines française et anglaise, ont indiqué que les longitudes données par les missionnaires à partir de Pe-king étaient progressivement trop fortes, ce qui s'explique par l'imperfection des instruments que les missionnaires employaient. Conséquemment, les longitudes comptées du méridien de Paris, d'après leurs nombres, sont trop faibles pour la Chine occidentale et trop fortes pour la Chine orientale. Les observations récentes peuvent servir à les rectifier sur les côtes; mais on ne peut étendre ces corrections dans l'intérieur que par des approximations. On ne trouve point de secours, à ce sujet, dans les géographies chinoises récentes; car les distances en *li* entre les villes de chaque département qui y sont rapportées s'accordent généralement bien avec la carte des missionnaires; et de là on peut présumer avec beaucoup de vraisemblance qu'elles ont été relevées sur cette carte, seul travail topographique sensiblement exact que les Chinois possèdent encore aujourd'hui. Cependant l'examen comparatif de ces géographies chinoises est très-utile pour corriger des erreurs d'orientation, et surtout des erreurs de noms qui se sont glissées dans les cartes gravées sous les yeux de D'Anville. J'ai fait cet examen sur de bonnes éditions de ces géographies, et j'ai contrôlé mes résultats par l'inspection d'une carte de la Chine que M. Klaproth avait dressée, en s'entourant, comme moi, des meilleurs documents européens et chinois. Cette carte devait être jointe à une description générale de la Chine, laissée incomplète par la mort de ce savant orientaliste. Comme elle est supérieure, pour l'exactitude des noms, à celles que l'on a publiées en Angleterre, j'ai traité avec les éditeurs de M. Klaproth pour la joindre à mon ouvrage en y faisant les dernières corrections.

Comme moi, M. Klaproth n'a pu corriger avec quelque certitude les longitudes des missionnaires que sur les côtes, et les positions de sa carte s'accordent, pour l'ouest et le nord-ouest, même assez loin de Péking, avec celles des cartes de D'Anville. Dans cet état imparfait de nos connaissances sur la géographie de la Chine, je me suis servi généralement des nombres des missionnaires, en comptant les longitudes à partir du méridien de Paris, ce qui est plus conforme à l'usage adopté généralement dans nos cartes françaises, et rapportant les observations récentes sur les côtes. Les longitudes et les latitudes observées sont suivies des lettres *obs.* avec le nom des observateurs; celles que j'ai relevées sur

les cartes données par D'Anville sont suivies des lettres *cal.* abrégé du mot *calcul*. J'ai donné également les éléments de la position géographique de divers points importants de la Corée; mais je n'ai pu me servir, à cet égard, que de la carte des missionnaires insérée au tome IV de l'ouvrage de Duhalde; et cette carte, comme le reconnaît le P. Régis, n'est qu'une simple copie d'une carte ou esquisse chinoise conservée dans le palais impérial à Pe-king. Les navigateurs anglais ont constaté que cette carte dilatait beaucoup trop la Corée, parallèlement à l'équateur. Les latitudes et longitudes sont donc assez incertaines dans l'étendue qu'occupe la Corée. Enfin je dois faire une observation générale sur tous les lieux indiqués dans mon dictionnaire. Les latitudes de ces lieux étant toutes au nord de l'équateur, et les longitudes étant toutes à l'est de Paris, je me suis généralement dispensé de répéter le signe N pour indiquer que la latitude était nord, et le signe E, pour indiquer qu'elle était orientale.

Comme l'époque où chaque nom a été usité est datée dans le texte par le nom d'une dynastie chinoise, j'ai fait précéder mon dictionnaire d'un tableau abrégé qui représente l'époque de notre calendrier chrétien à laquelle ont commencé les diverses dynasties. En consultant ce tableau, on aura toujours exactement l'époque chronologique où le nom indiqué a été en usage, et l'époque où il a été abandonné.

La Chine entière embrasse un espace de plus de vingt degrés en latitude, et également de plus de vingt degrés en longitude. Je n'ai pas la prétention de n'avoir commis aucun oubli en notant les villes réparties sur cette vaste étendue. Quelquefois même les noms de bourgs très-populeux et très-importants par leur commerce ne sont pas cités dans le *Kouang-iu-ki*, parce qu'ils n'ont été que récemment classés dans les trois premiers ordres des villes chinoises. Ainsi, ce recueil ne cite pas Thien-tsin, le grand entrepôt commercial sur le Pe-ho, au nord, érigé maintenant en ville de premier ordre; il ne mentionne pas King-te-tchin, le centre principal de la fabrication de la porcelaine, dans le Kiang-si; l'île de Formose n'a point d'article distinct dans le *Kouang-iu-ki*, bien qu'il parle des îles voisines, Lieou-khieou. J'ai corrigé ces imperfections de l'ouvrage qui sert de base à mon travail, en le comparant avec la section géographique de la grande collection des lois des Mantchoux, avec la grande géographie dite *Thai-thsing-y-thoung-tchi*, et avec une nouvelle édition du *Fang-iu-ki*, publiée en 1807. Ce dernier ouvrage, dont je dois la connaissance à l'obligeance extrême de M. Stanislas Julien, m'a été très-utile pour reproduire la plupart des noms des villes qui ont perdu leur rang et sont descendues à la condition de bourg.

Quelques personnes auraient désiré que j'eusse pu comprendre dans mon dictionnaire tous les noms et toutes les positions des montagnes et rivières de l'empire chinois, qui sont notés dans les géographies originales. Mais ces noms sont très-nombreux, et leur relevé eût considérablement augmenté l'étendue

AVERTISSEMENT.

v

de mon travail, déjà fort pénible par les vérifications qu'il a exigées. En outre, je ferai observer que, dès à présent, en s'aidant simultanément de mon dictionnaire et de celui de Khang-hi, les personnes qui ont quelque connaissance de la langue chinoise pourront obtenir aisément la position des montagnes ou fleuves qu'elles trouveront dans les textes; car les noms des montagnes et rivières chinoises n'ont pas varié depuis l'antiquité, comme ceux des arrondissements, et un très-grand nombre se trouve noté dans le dictionnaire de Khang-hi, avec l'indication du nom ancien ou moderne des localités correspondantes. Ce nom de localité étant obtenu par le dictionnaire de Khang-hi, on cherchera son article dans mon dictionnaire, et l'on aura ainsi la position de la montagne ou rivière voisine. Le vocabulaire des montagnes et rivières de la Chine est donc moins nécessaire que le vocabulaire des arrondissements, et il pourra être l'objet d'un second travail qui sera la suite de celui-ci. J'ajouterai que j'ai noté, dans mon dictionnaire, les noms de quelques montagnes ou chaînes de montagnes considérables, ainsi que ceux de quelques îles voisines des côtes méridionales et orientales de la Chine. Enfin j'ai donné, dans un court appendice, les noms des principaux districts de la Tartarie qui dépendent de l'empire chinois, les positions de leurs chefs-lieux, et les désignations chinoises de quelques pays voisins de la Chine qui n'avaient pu être compris dans mon dictionnaire, limité à la Chine proprement dite.

Au surplus, on reconnaîtra avec moi qu'un dictionnaire parfaitement exact et détaillé de la géographie chinoise ne pourra être rédigé que lorsque les voyageurs européens pourront circuler et observer librement dans l'intérieur de la Chine, et l'époque de cette libre circulation ne paraît pas encore prochaine. J'ai voulu donner, pour l'époque actuelle, aux personnes qui s'occupent d'histoire et de géographie chinoises, un instrument qui me paraît leur être indispensable; et puisque cet instrument ne leur est pas fourni par les auteurs chinois, je crois qu'elles trouveront quelque avantage à employer celui que je leur présente.

Paris, octobre 1842.

TABLEAU COMPARATIF

DE L'ORTHOGRAPHE

DES SONS CHINOIS

DANS LES TROIS LANGUES FRANÇAISE, PORTUGAISE ET ANGLAISE.

Français.	Portugais.	Anglais.	Français.	Portugais.	Anglais.
Cha,	xa,	sha.	Feou,	feu,	fow.
Chan,	xan,	shan.	Fo-fe,	foe,	füh.
Chang,	xam,	shang.	Fou,	fu-fö,	foo.
Chao,	xao,	shaou.	Foung,	fum,	fung.
		shay.			
Che,	xe,	shě.	Hai,	hay,	hae.
		shih.	Han,	han,	han.
Chen,	xen,	shen.	Hang,	ham,	hang.
Cheou,	xeu,	show.	Hao,	hao,	haou.
Chi,	xy-xě,	she.	He,	hě,	hih.
Chin,	xin,	shin.	Hen,	hen,	hän.
Ching,	xim,	shing.	Heng,	hem,	häng.
Cho,	xo,	shě-shüh.	Heou,	heu,	how.
Chou-chu,	xo-xu,	shoo.	Hi,	hy-hie,	he, hěih.
Chouang,	xoam,	schwang.	Hia,	hia,	hea.
Choue,	xue,	shwö.	Hiai,	hiay,	heae.
Choui,	xuy,	shwüy.	Hian,		
Chun,	xun,	shun.	Hien,	} hien,	hēen.
			Hiang,	hiam,	heang.
Fa,	fa,	fa.	Hiao,	hiao,	heou.
Fan,	fan,	fan.	Hiei-hie,	hie,	hee.
Fang,	fam,	fang.	Hieou,	hieu,	hew.
Fei-fi,	fy,	fe ou fei.	Hin,	hin,	hin.
Fen,	fuen,	fun.	Hing,	him,	hing.

Français.	Portugais.	Anglais.	Français.	Portugais.	Anglais.
Hiö,	hiö,	hëo.	Kan,	can,	kan.
Hiou,	hio,	heu.	Khan,	čan,	kān.
Hiouan,	} hiuen,	heuen.	Kang,	cam,	kang.
Hiouen,			Khang,	čam,	kāng.
Hioue,	hiue,	heuë.	Kao,	cao,	kaou.
Hioung,	hium,	heung.	Khao,	čao,	kāou.
Hiu,	hiu-hio,	heu.	Ke,	ke,	kīh.
Ho,	ho,	ho.	Khe,	ke,	kīh.
Hoa,	hoa,	hwa.	Ken,	kēn,	kān.
Hoai,	hoay,	hwae.	Khen,	ken,	kān.
Hoan,	hoan,	hwan.	Keng,	kēm,	kāng.
Hoang,	hoam,	hwang.	Kheng,	kem,	kāng.
Hoe,	hoe,	hwö.	Keou,	keu,	kow.
Hoei,	hoey,	hwuy.	Kheou,	keu,	kow.
Hoën,	hoen,	hwän.	Ki,	ky-kie,	ke.
Hou,	hu-hö,	hoo.	Khi,	ky-kie,	kēih.
Houan,	hoan,	hwan.	Kia,	kia,	kea.
Houng,	hum,	hung.	Khia,	kia,	kea.
Houo,	huo,	hwüh.	Kiai,	kiay,	keae.
			Khiaï,	kiay,	keae.
			Kian,	} kien,	kēen.
			Kien,		
			Khian,	} kien,	kēen.
			Khien,		
Jang,	jam,	jang.	Kiang,	kiam,	keang.
Jao,	jao,	jaou.	Khiang,	kiam,	kēang.
Je,	ge,	jë.	Kiao,	kiao,	keao.
Jen,	gen,	jän.	Khiao,	kiao,	kēao.
Jeng,	gem,	jing.	Kie,	kie,	kēe.
Jeou,	geu,	jow.	Khie,	kīe,	kēe.
Ji,	ge,	jīh.	Kieou,	kieu,	kew.
Jin,	gin,	jīn.	Khieou,	kieu,	kēw.
Jo,	jo,	jö, jüh.	Kin,	kin,	kin.
Jou,	ju, jo,	joo.	Khin,	kīn,	kīn.
Jouan,	juen,	juen.	King,	kim,	king.
Joui,	juy,	juy.	Khing,	kīm,	kīng.
Joung,	jum,	jung.	Kio,	kio,	keö.
Joun ou Jun,	jun,	jun.	Khio,	kīo,	kēüh.
			Kiou,	kio,	keu.
Kai,	cay,	kae.			
Khai,	čay,	kāe.			

I, voyez la lettre Y.

Français.	Portugais.	Anglais.	Français.	Portugais.	Anglais.
Khiou,	Kio,	Keu.	Le,	le,	lih.
Kioue,	kiue,	keue.	Leng.	lem,	läng.
Khioue,	Kiue,	Keue.	Leou,	leu,	low.
Kiouen,	kiuen,	keuen.	Li,	ly-lie,	le.
Khiouen,	Kiuen,	Keuen.	Liang,	leam,	leang.
Kioung,	kium,	keung.	Liao,	leao,	leaou.
Khioung,	Kium,	Keung.	Lie,	lie,	lëë.
Kiu,	kiu,	keu.	Lien,	lien,	lëën.
Khiu,	Kiu,	Keu.	Lieou,	lieu,	lew.
Kiun,	kiun,	keun.	Lin,	lin,	lin.
Ko,	co,	ko.	Ling,	lim,	ling.
Kho,	co,	kō-kūh.	Lio,	lio,	leō.
Kou,	cu,	koo.	Liouen,	liuen,	leuen.
Khou,	cu,	koo.	Liu,	liu,	leu.
Koua,	cua,	kwa.	Lo,	lo,	lo.
Khoua,	cuā,	kwā.	Lou,	lu-lo,	loo.
Kouai,	cuay,	kwae.	Louan,	luon,	lwan.
Khouai,	cuāy,	kwae.	Louī-leī,	luy,	luy.
Kouan,	cuan,	kwan.	Loung,	lum,	lung.
Khouan,	cuān,	kwan.	Lun,	lun,	lun.
Kouang,	cuam,	kwang.	Ma,	ma,	ma.
Khouang,	cuām,	kwang.	Mai,	may,	mae.
Koue,	cue,	kwō.	Man,	man,	man.
Koueī,	cuey,	kwei.	Mang,	mam,	mang.
Khoueī,	cuēy,	kwei.	Mao,	mao,	maou.
Kouen,	cuen,	kwän.	Me,	mě,	mīh.
Khouen,	cuēn,	kwän.	Mei,	moey,	mei.
Koueng,	cuem,	kwäng.	Men,	muen,	mūn.
Khoueng,	cuēm,	kwäng.	Meng,	mem,	mäng.
Koung,	cum,	kung.	Meou,	meu,	mow.
Khoung,	cuḡm,	kung.	Mi.	my-mie,	me.
Kouo-kou,	cuo,	kwo.	Mien,	mien,	mēen.
Kouon,	cuon,	kwan.	Miao,	miao,	meaou.
La,	la,	la.	Mie,	mie,	mëë, mēih.
Lai,	lay,	lae.	Mieou,	mieu,	mew.
Lan,	lan,	lan.	Min,	min,	min.
Lang,	lam,	lang.	Ming,	mim,	ming.
Lao,	laou,	laou.	Mo,	mo,	mo.

TABLEAU COMPARATIF

Français.	Portugais.	Anglais.	Français.	Portugais.	Anglais.
Mou,	mu-mo,	moo.	'En ou Ngeng,	ngem,	gǎng.
Moung,	mum,	mung.	'Eou ou Ngeou,	ngeu,	gow.
			'O ou Ngo,	ngo,	go.
Na,	na,	na.	'Ou ou Ngou,	ngu,	goo.
Nai,	nay,	nae.	Ou,	u,	woo.
Nan,	nan,	nan.	Oung,	um,	ung.
Nang,	nam,	nang.			
Nao,	nao,	naou.	Pa,	pa,	pa.
Nei,	nuy,	nuy.	P'a ² ,	pa,	pa.
Neng,	nem,	nǎng.	Pai,	pay,	pae.
Neou,	neu,	now.	P'ai,	paï,	paë.
Ni,	ny, nie,	ne.	Pan,	pan,	pan.
Niang,	niam,	neang.	P'an,	pañ,	pañ.
Niao,	niao,	neaou.	Pang,	pam,	pang.
Nie,	niě,	něě.	P'ang,	pañ,	pañg.
Niei,	niě,	neiĥ.	Pao,	pao,	paou.
Nien,	nien,	nēen.	P'ao,	paou,	paou.
Nieou,	nieu,	new.	Pe,	pe,	piĥ.
Nin,	nin,	nin.	P'e,	pe,	piĥ.
Ning,	nim,	ning.	Pei,	poey,	pei.
Nio,	nio,	neō.	P'ei,	poey,	pei.
Niu,	niu,	new.	Pen,	pæn,	pun.
No,	no,	no.	P'en,	pæn,	pun.
Nou,	nu-no,	noo.	Peng,	pum,	pǎng.
Nouan,	nuon,	nwan.	P'eng,	pum,	pǎng.
Noung,	num,	nung.	P'eu,	peu,	pow.
Nun,	nun,	nun.	Pi-peï,	pi-pie,	pe.
			Piao,	piao,	peaou.
'Ai ou Ngai ¹ ,	ngay,	gae.	P'iao,	païo,	paëo.
'An ou Ngan,	ngan,	gan.	Pien,	pien,	pēen.
'Ang ou Ngang,	ngam,	gang.	P'ien,	pien,	pēen.
'Ao ou Ngao,	ngao,	gaou.	Piei-pie,	pie,	pěě, peĥ.
'E ou Nge.	nge,	giĥ.	P'iei-p'ie,	pie,	pěě, peĥ.
'En ou Ngen,	ngen,	gǎn.	Pieou,	pieu,	pew.

¹ M. Abel-Rémusat a représenté le son *ng* des missionnaires par un simple accent placé avant la voyelle initiale, comme on le voit ici. J'ai préféré souvent écrire *ng* en toutes lettres. Il m'a paru qu'on reconnaissait mieux ainsi l'espèce d'intonation que l'on doit donner à la voyelle.

² M. Abel-Rémusat et M. Klaproth ont indiqué ici l'aspiration en faisant suivre le *p* de la lettre *h*, comme je l'ai fait pour le *k* aspiré; mais le son *ph* se prononçant *f* en français, j'ai préféré indiquer ici l'aspiration par un accent, comme l'ont fait les missionnaires.

Français.	Portugais.	Anglais.	Français.	Portugais.	Anglais.
Pin,	pin,	pin.	Ta,	ta,	ta.
P'in,	pin,	pin.	Tha,	ta,	ta.
Ping,	pim,	ping.	Tai,	tay,	tae.
P'ing,	pim,	ping.	Thai,	tay,	tae.
Po,	po,	pö.	Tan,	tan,	tan.
P'o,	po,	pö.	Than,	tan,	tan.
Pou,	pu-po,	poo.	Tang,	tam,	tang.
P'ou,	pu-po,	poo.	Thang,	tam,	tang.
Poung,	pum,	pung.	Tao,	tao,	taou.
			Thao,	tiao,	tiao.
Sa,	sa,	sa.	Te,	te,	tih.
Sai,	say,	sae.	The,	te,	tih.
San,	san,	san.	Teng,	tem,	tang.
Sang,	sam,	sang.	Theng,	tem,	tang.
Sao,	sao,	saou.	Teou,	teu,	tow.
Se-che,	se,	sih.	Theou,	teu,	tow.
Sen,	sen,	sän.	Ti,	ty, tie,	te.
Seng,	sem,	säng.	Thi,	ty, tie,	te.
Seou,	seu,	sow.	Tiao,	tiao,	teaou.
Si,	sy-sie,	se.	Thiao,	tiao,	teaou.
Sien,	sien,	sëen.	Tiei-tie,	tie,	tëe.
Siang,	siam,	seang.	Thiei-thie,	tie,	tëe.
Siao,	siao,	seaou.	Tien,	tien,	teën.
Siei-sie,	sie,	seih.	Thien,	tien,	teën.
Sieou,	sieu,	sew.	Tieou,	tieu,	tew.
Sin,	sin,	sin.	Ting,	tim,	ting.
Sing,	sim,	sing.	Thing,	tim,	ting.
Sio,	sio,	seö.	To,	to,	tö.
Siouen,	siuen,	seuen.	Tho,	to,	tö.
Sioueï,	siue,	seuë.	Tou,	to-tu,	too.
Siu,	siu,	seu.	Thou,	to-to,	tüh.
Siun,	siun,	siun.	Touan,	tuon,	twan.
So,	so,	so.	Thouan,	tuon,	twan.
Sou,	su-so,	süh.	Toui,	tuy,	tuy.
Souan,	suan,	swan.	Thoui,	tuy,	tuy.
Soui,	suy,	suy.	Toung,	tum,	tung.
Soung,	sum,	sung.	Thoung,	tum,	tung.
Sun,	sun,	sun.	Tun,	tun,	tun.
Sse-chi,	su-szu,	sze.	Thun,	tun,	tun.

Français.	Portugais.	Anglais.	Français.	Portugais.	Anglais.
Tcha,	cha,	cha.	Tchun,	chun,	chun.
Tch'a ¹ ,	cha,	cha.	Tch'un,	chun,	chun.
Tch'ai,	chay,	chae.	Tsa,	ça,	tsä.
Tch'ai,	chay,	chae.	Thsa,	ça,	tsä.
Tchan, <i>voyez</i> Tsan.			Tsai,	çay,	tsae.
Tchang,	cham,	chang.	Thsai,	çay,	tsae.
Tch'ang,	cham,	chang.	Tsan,	çan,	tsan.
Tchao,	chao,	chaou.	Thsan,	çan,	tsan.
Tch'ao,	chao,	chaou.	Tsang,	çam,	tsang.
Tche,	che,	chay.	Thsang,	çam,	tsang.
Tch'e,	che,	chay.	Tsao,	çao,	tsaou.
Tchen,	chen,	chen.	Thsao,	çao,	tsaou.
Tch'en,	chen,	chen.	Tse,	çan,	tsih, tsze.
Teheou,	cheu,	chow.	Thse,	çe,	tsih, tsze.
Tch'eu,	cheu,	chow.	Tseng,	çem,	tsäng.
Tchi,	chy, che,	che.	Thseng,	çem,	tsëng.
Tch'i,	chy, che,	che. •	Tseou,	çeu,	tsow.
Tchin,	chin,	chin.	Thseou,	çeu,	tsow.
Tch'in,	chin,	chin.	Tseu,	çu,	tsze.
Tcho,	cho,	chö.	Thseu,	çu,	tsze.
Tch'o,	cho,	cho.	Tsi,	çy-cie,	tse, tseih.
Tchou, tchu,	chu,	choo-chüh.	Thsi,	çy-cie,	tse, tseih.
Tch'ou,	} chu,	choo-chüh. •	Tsien,	çien,	tsëen.
Tch'u,			çien,	tsëen.	
Tchoua,	choa,	chwa.	Tsiang,	çiam,	tseang.
Tch'oua,	choa,	chwa.	Thsiang,	çiam,	tsëang.
Tchouen,	chuen,	chuen.	Tsiao,	çiao,	tseou.
Tch'ouen,	chuen,	chuen.	Thsiao,	çiao,	tsëou.
Tchouang,	choam,	chwang.	Tsiei-tsie,	çie,	tseay.
Tch'ouang,	choam,	chwang.	Thsie-thsie,	çie,	tsëë.
Tchoue,	chue,	chuë.	Tsieou,	çieu,	tsew.
Tch'oue,	chue,	chuë.	Thsieou,	çieu,	tsëw.
Tchouï,	chuy,	chuy.	Tsin,	çin,	tsin.
Tch'ouï,	chuy,	chuy.	Thsin,	çin,	tsin.
Tchoung,	chum,	chung.	Tsing,	çim,	tsing.
Tch'oung,	chum,	chung.	Thsing,	çim,	tsing.
Tchu, <i>voyez</i> Tchou.			Tsio,	çio.	tseö.

¹ M. Abel-Rémusat a indiqué l'aspiration de la syllabe *tch* en écrivant *tchh* par deux *h*. Cette forme m'a paru singulière, et j'ai préféré indiquer ici l'aspiration par un accent placé après le *t*.

Français.	Portugais.	Anglais.	Français.	Portugais.	Anglais.
Tsiouen,	çiuen,	tseuen.	We,	ve-voe,	wüh.
Thsiouen,	çiuen,	ïseuen.	Weï,	vy,	we.
Tsiouei,	çiue,	tseuë.	Wen,	ven,	wän.
Tsiu,	çiu,	tseu.	Wo,	vo,	wo.
Thsiu,	çiu,	ïseu.	Wou,	vu-vo,	woo.
Tsiun,	çiun,	tseun.			
Tso,	ço,	tso.	You I ¹ ,	y-ye,	e.
Thso,	ço,	ïso.	Ya,	ya,	ya.
Tsou,	çu-ço,	tsoo.	Yai,	yay,	yae.
Thsou,	çu-çu,	ïsoo, tsüh.	Yan, yen,	yen,	yen.
Tsouan,	çuon,	tswan.	Yang,	yam,	yang.
Thsouan,	çuon,	ïswan.	Yao,	yao,	yaou.
Tsouï,	çuy,	tsuy.	Ye,	ye,	yay-yih.
Thsouï,	çuy,	ïsuy.	Yen-yn,	yn,	yin.
Tsoug,	çum,	tsung.	Yeou,	yeu,	yew.
Thsoug,	çum,	ïsung.	Yng ou ing,	ym,	ying.
Tsun,	çun,	tsun.	Yo,	yo,	yö-yüh.
Thsun,	çun,	ïsun.	You,	yo,	yo.
			Youei,	yue,	yuë.
Wa,	va,	wa.	Youen,	yuen,	yuen.
Wai,	vay,	wae.	Young,	yum,	yung.
Wan.	van,	wan.	Yu,	yu,	yu.
Wang,	vam,	wang.	Yun,	yun,	yun.

¹ M. Abel-Rémusat a remplacé entièrement la lettre Y par la lettre I. J'ai adopté cette orthographe lorsque cette lettre était placée dans l'intérieur des mots; mais elle m'a paru singulière au commencement des mots, surtout lorsque la lettre I est suivie d'une voyelle.

ÉPOQUES PRINCIPALES

DE J. A

CHRONOLOGIE CHINOISE,

DATE DU COMMENCEMENT ET DURÉE DE CHAQUE DYNASTIE.

AVANT J. C.

Dynastie Hia.....	Durée présumée,	de l'an 2209 à l'an 1766.
Dynastie Chang.....	<i>Idem.</i>	de l'an 1766 à l'an 1122.
Dynastie Tcheou.....	Environ.....	de l'an 1122 à l'an 255.
Époque dite du Tchun-thsieou.....		de l'an 722 à l'an 481.
Époque dite des guerres civiles.....		de l'an 481 à l'an 255.
Dynastie Thsin.....		de l'an 255 à l'an 204.
Dynastie des Han occidentaux.....		de l'an 204 à l'an 9 de l'ère chrétienne.

APRÈS J. C.

Interrègne et usurpation de Wang-mang....	de l'an 9 à l'an 25.
Dynastie des Han orientaux.....	de l'an 25 à l'an 221.
Dynastie des Han du pays de Chou.....	de l'an 221 à l'an 263.
Dynastie de Ou.....	de l'an 221 à l'an 277.
Dynastie des Wei.....	de l'an 221 à l'an 265.
Dynastie Tsin.....	de l'an 265 à l'an 420.
Dynastie Soung. (première de ce nom).....	de l'an 420 à l'an 479.
Dynastie Thsi.....	de l'an 479 à l'an 501.
Dynastie Liang.....	de l'an 502 à l'an 556.
Dynastie Tchîn.....	de l'an 557 à l'an 587.
Dynastie Wei, dans le nord.....	de l'an 386 à l'an 534.
Divisée en Wei occidentaux et orientaux....	de l'an 534 à l'an 550.

Dynastie des Tshi du nord.....	de l'an	550 à l'an	577.
Dynastie des Heou-tcheou.....	de l'an	557 à l'an	580.
Dynastie Souï.....	de l'an	581 à l'an	618.
Dynastie Thang.....	de l'an	618 à l'an	907.
Les cinq dynasties dites <i>postérieures</i>	de l'an	907 à l'an	960.
Dynastie Heou-liang.....	de l'an	907 à l'an	921.
Dynastie Heou-thang.....	de l'an	921 à l'an	935.
Dynastie Heou-tsin.....	de l'an	936 à l'an	947.
Dynastie Heou-han.....	de l'an	947 à l'an	949.
Dynastie Heou-tcheou.....	de l'an	949 à l'an	960.
Dynastie Soung.....	de l'an	960 à l'an	1278.
Dynastie Kin.....	de l'an	1115 à l'an	1232.
Dynastie Youen.....	de l'an	1260 à l'an	1367.
Dynastie Ming.....	de l'an	1368 à l'an	1644.
Dynastie Thsing.....	de l'an	1644 à l'époque ac-	tuelle.

DICTIONNAIRE

DES NOMS ANCIENS ET MODERNES

DES VILLES ET ARRONDISSEMENTS

DE PREMIER, DEUXIÈME ET TROISIÈME ORDRE

COMPRIS

DANS L'EMPIRE CHINOIS.

C

CHA

沙 CHA, nom d'un arrondissement et d'une ville du troisième ordre, département de Yen-p'ing-fou.

Latit. de la ville. $26^{\circ} 23'$ (cal.)
Longitude. $115^{\circ} 36'$ (cal.)

Sous les premiers Soung, *Cha-tsun*

| 村; sous les Souï, *Cha* |, ville du troisième ordre.

| 國 CHA, royaume. Voy. 涉 *Che*.

| 市城 CHA-CHI-TCH'ING, ancien arrond. au sud-est de King-tcheou-fou.

| 河 CHA-HO, nom d'un arrondissement et d'une ville du troisième ordre, département de Chun-te-fou.

Latit. de la ville. $37^{\circ} 00'$ (cal.)
Longitude. $112^{\circ} 19'$ (cal.)

Sous les Souï, *Cha-ho* | |; sous

les Thang, *Wen-tcheou* 温州.

沙丘 CHA-KHIEOU, nom d'un ancien canton du temps du Tchun-tsieou, sur l'arrondissement de Lai-tcheou-fou.

| 渠 CHA-KHIU. Voy. 施州衛 *Chi-tcheou-wei*.

| 麓 CHA-LO. V. 元城 *Yuen-tch'ing*.

| 漠 CHA-MO, littéralem. Mer de sable, nom du grand désert au nord-ouest de la Chine.

| 南 CHA-NAN. Voy. 懷仁 *Hoai-jin*.

| 羨 CHA-SIEN. Voy. 江夏 *Kiang-*

hia et 蒲圻 *P'ou-khi*.

| 州衛 CHA-TCHEOU-WEI, nom d'un arrondissement et d'une ville au nord du Chen-si, 806 li à l'ouest de So-tcheou.

Latitude. $40^{\circ} 15'$ (cal.)
Longitude. $93^{\circ} 19'$ (cal.)

| 城 CHA-TCH'ING, nom d'un ancien

canton, sous les Thang, arrondissement de Ling-pao.

沙城 CHA-TCH'ING, au XVII^e siècle, nom d'une ville au nord de Pe-king.
Latitude..... 40° 25' } (cal.)
Longitude..... 113° 02' }

| **村** CHA-TSUN. Voyez | *Cha*.

| **亭** CHA-TING, nom d'un ancien arrondissement du temps des Thang, à l'est de P'ing-lo-fou.

| **陽** CHA-YANG. Voyez *Kia-yu*.

CHAN

山海 CHAN-HAI. Voyez *Lin-yu*.

Idem. Nom d'une ville, frontière nord-est du Pe-tche-li.

Latitude..... 40° 02' } (cal.)
Longitude..... 117° 25' }

| **荏** CHAN-JIN. V. **長清** *Tchang-tching*.

| **南** CHAN-NAN, nom d'une ancienne province centrale. Voyez *Siang-yang-fou*.

| **北** CHAN-PE, nom d'un ancien arrondissement du temps des Wei, au sud-est de Si-ngan-fou.

| **桑** CHAN-SANG. Voyez *Moung-tching*.

| **西** CHAN-SI, province de la Chine boréale. Elle s'étend, en latitude, de 34° 40' à 40° 30'; en longitude, de 108° à 112° 30'.

| **丹衛** CHAN-TAN-WEI, nom d'un chef-lieu de distr. au nord du Chen-si, actuellement compris dans le département de Kan-tcheou-fou.

Latit. de la ville. 38° 50' } (cal.)
Longitude..... 99° 09' }

Sous les Han, *Chan-tan* **刪丹**.

山都 CHAN-TOU, nom d'une anc. ville et d'un ancien arrond. des Thsin, au nord-ouest de Siang-yang-fou.

| **東** CHAN-TOUNG, province de la Chine orientale. Elle s'étend, en latitude, de 34° 30' à 38° 30'; en long. de 113° à 121°.

| **陽** CHAN-YANG, nom d'un arrondissement du troisième ordre, affecté au chef-lieu du départ. de Hoaï-ngan-fou.

Sous les Han, territ. de *Che-yang*

射 |; sous les Tsin, *Chan-yang*

| |; s. les Soui, *Thsou-tcheou* **楚**

州. Voyez *Hoaï-ngan-fou* et *Yen-tcheou-fou* (Chan-toung).

Idem. Nom d'un arrondissement et d'une ville du troisième ordre, département de Chang-tcheou; précédemment, département de Si-ngan-fou.

Latit. de la ville. 33° 29' } (cal.)
Longitude..... 107° 41' }

Sous les Han, territoire de *Chang-*

tch'ing **商城**; sous les Tsin,

Foung-yang **豐** |.

| **陰** CHAN-YN, nom d'un arrondissement et d'une ville du troisième ordre, département de Thai-thoung-fou.

Latit. de la ville. 39° 33' } (cal.)
Longitude..... 110° 38' }

Sous les Thsin, territoire de *Yn-*

kouan **陰館**; sous les Soui, *Chin-*

wou **神武**; sous les Kin, *Chan-yn*

| |.

Idem. Nom d'un arrondissement du troisième ordre, affecté au chef-lieu du département de Chao-hing-fou.

Premier établissement sous les Thsin. Voyez aussi *Hoei-ki*.

刪丹 CHAN-TAN. Voyez *Chan-tan-wei*.

CHANG

上石西州 CHANG-CHI-SI-TCHEOU, nom d'un arrondissement et d'une ville du second ordre, départ. de Sse-ming-fou.
 Latit. de la ville. $22^{\circ} 08'$ } (cal.)
 Longitude..... $104^{\circ} 16'$ }
 Premier établis. sous les Thang.

海 CHANG-HAÏ, nom d'un arrondissement et d'une ville du troisième ordre, départem. de Soung-kiang-fou.
 Latit. de la ville. $31^{\circ} 16'$ } obs.
 Longitude..... $119^{\circ} 12'$ } 1788.
 Premier établissem. sous les Youen.
 La ville est près de la mer et est très-commerçante.

杭 CHANG-HANG, nom d'un arrondissement et d'une ville du troisième ordre, départ. de Ting-tcheou-fou.
 Latit. de la ville. $25^{\circ} 00'$ } (cal.)
 Longitude..... $114^{\circ} 12'$ }
 Sous les Thang, territoire de Loung-yen **龍巖**, mont du Dragon; sous les Soung, *Chang-hang* ||.

下凍州 CHANG-HIA-TOUNG-TCHEOU, nom d'un arrondissement et d'une ville du second ordre, département de Thai-p'ing-fou (Kouang-si).
 Latit. de la ville. $22^{\circ} 25'$ } (cal.)
 Longitude..... $104^{\circ} 08'$ }
 Premier établis. sous les Soung.

懷 CHANG-HOAI, nom d'un ancien district établi par les Youen dans le territoire actuel de Loung-ying-tcheou.

黃 CHANG-HOANG, nom d'un ancien arrondissement des Tsin, à l'est de Nan-tchang, dép. de Siang-yang-fou.

洪 CHANG-HOUNG, nom d'un ancien arrond. des Wei occidentaux, au sud-est de Y-tching, départ. de Siang-yang-fou.

高 CHANG-KAO, nom d'un arrondissement et d'une ville du troisième ordre, département de Choui-tcheou-fou.

Latit. de la ville. $28^{\circ} 11'$ } (cal.)
 Longitude..... $112^{\circ} 27'$ }
 Sous les Han, territoire de Kien-tching **建城**; sous les Tsin, Wang-tshai **望蔡**.

上溪州 CHANG-KHI-TCHEOU, nom d'un district établi par les Youen, au sud ouest du Hou-kouang.

甲 CHANG-KIA, nom d'une ancien arrond. des Liang, au sud de Hou-keou, département de Kieou-kiang-fou.

郡 CHANG-KIUN. Voyez *Mi-tchi*, *Souite-tcheou*, *Pao-ngan* et *Y宜* tchouen.

谷 CHANG-KO, ancien nom du nord du Pe-tchi-li. V. *Chun-thien-fou*.

Idem. Nom d'un ancien chef-lieu, au nord-ouest de Yen-khing-fou.

邽 CHANG-KOUEÏ, nom d'un ancien arrond. du temps des Wei et des Souï, sur le territ. de Tshin-tcheou (Chen-si).

饒 CHANG-JAO, nom d'un arrondissement et d'une ville du troisième ordre, département de Kouang-sin-fou.
 Cet arrondissement est celui du chef-lieu actuel.

Sous les Han, territoire de *P'o-yang* **鄱陽**; sous les Ou, *Chang-jao* ||.

廉 CHANG-LIEN. Voyez *P'ing-li*.

林 CHANG-LIN, nom d'un arrondissement et d'une ville du troisième ordre, départem. de Lieou-tcheou-fou, actuellement, départem. de Sse-ngen-fou.

Latit. de la ville. $23^{\circ} 25'$ } (cal.)
 Longitude..... $106^{\circ} 00'$ }
 Primitivement territoire de *Ling-*

fang **領方**; sous les Thang, *Chang-lin* ||.

上林長官司 CHANG-LIN-TCHANG-KOUAN-SSE, nom d'un district et de son chef-lieu sur la frontière occidentale du Kouang-si.

Ce district est situé à l'ouest de Sse-tching-fou, au nord de Fou-tcheou (Yun-nan).

Sous les Soung, *Chang-lin-thoung*

|| 峒. Actuellement, *Chang-lin*

||

|| 峒 CHANG-LIN-THOUNG. Voyez le précédent.

|| 洛 CHANG-LO. Voyez *Chang-tcheou* 商州 et *Lo-nan*.

|| 祿 CHANG-LO. Voyez *Si-ho*.

|| 陌 CHANG-ME. Voyez *Nan-yang*.

|| 幕鎮 CHANG-MO-TCHIN. V. *Kin-khi*.

|| 艾 CHANG-NGAI. Voy. *P'ing-ting-tcheou*.

|| 思州 CHANG-SSE-TCHEOU, nom d'un arrond. et d'une ville du deuxième ordre, département de Nan-ning-fou.
Latit. de la ville. 22° 20' } (cal.)
Longitude..... 105° 18' }

|| 黨 CHANG-TANG. Voyez *Tchang-te-fou* (Ho-nan), *Tse-tcheou*, *Tsin-tcheou*, *Liao-tcheou*, *Lou-ngan-fou* (Chan-si).

|| 蔡 CHANG-THSAÏ, nom d'un arrondissement et d'une ville du troisième ordre, département de Jou-ning-fou.

Lat. de la v. 33° 19' 20" (obs. des
Longitude.. 112° 02' 30" miss.)

Sous les Tcheou, principauté feudataire de *Thsaï* |; sous les Han,

Chang-thsaï | |; sous les Souï, *Wou-*

tsin 武津. Voyez *Kao-ngan*.

|| 津 CHANG-TSIN, nom d'un arrondissement et d'une ville du troisième

ordre, dép. de Yün-yang-fou. (Chang-liu-pao, sur la carte de D'Anville.)

Latit. de la ville. 33° 02' } (cal.)

Longitude..... 107° 38' }

Sous les Han et les Tsin, territ. de

Chang 商; sous les seconds Weï, *Chang-tsin* | |.

上猶 CHANG-YEOU, nom d'un arrondissement et d'une ville du troisième ordre, département de Nan-ngan-fou.

Latit. de la ville. 25° 50' } (cal.)

Longitude..... 111° 58' }

Sous les Souï, territoire de *Nan-*

khang 南康; sous les Thang méridionaux, *Chang-yeou* | |.

|| 映州 CHANG-YNG-TCHEOU, nom d'un arrondissement, du deuxième ordre, à l'est de Tchín-ngan-fou.

Latit. de la ville. 23° 03' } (cal.)

Longitude..... 104° 23' }

|| 元 CHANG-YOUEU, nom d'un arrondissement et d'une ville du troisième ordre, département de Kiang-ning-fou.

Cet arr. forme, avec celui de Kiang-ning, l'arr. spécial du chef-lieu actuel (Nan-king).

Sous les Tsin, territoire de *Moling*

秣陵 et de *Kiang-ching* 江

乘; sous les Thang, *Chang-youen*

|| .

|| 宛 CHANG-YOUEU. Voyez *Nan-yang*.

|| 庸 CHANG-YOUNG. Voyez *Chi-thsiouen* (Chen-si) et *Tchou-chan*.

|| 虞 CHANG-YU, nom d'un arrondissement et d'une ville du troisième ordre, département de Chao-hing-fou.

Lat. de la v. 29° 59' 14" (obs. des

Longitude.. 118° 33' 37" miss.)

商水 CHANG-CHOUÏ, nom d'un ar-

CHANG

rondissement et d'une ville du troisième ordre, départem. de Tchîn-lieou-fou.

Latit. de la ville. 33° 37' } (cal.)
Longitude..... 112° 23' }

Sous les Thsin, *Yn-kiang* 激江;

sous les Souï, *Yn-chouï* 激 |; sous

les Soung, *Chang-chouï* | |.

商河 CHANG-HO, nom d'un arrondissement et d'une ville du troisième ordre, département de Wou-ting-fou.

Latit. de la ville. 37° 23' } (cal.)
Longitude..... 114° 58' }

Sous les Han, *Si-ouo* 隰沃;

sous les Souï, *Chang-ho* | |.

丘 CHANG-KHIEOU, nom d'un arrondissement du troisième ordre, affecté au chef-lieu du départem. de Kouei-te-fou.

Sous les Han, *Souï-yang* 睢陽.

國 CHANG-KOUE, nom d'un ancien royaume de la 2^e dynastie, dans l'arrondissement de Kouei-te-fou.

Idem. Voyez *Chang-tsin*.

洛 CHANG-LO, nom d'un ancien arrondissement des Heou-tcheou, à l'est de Chang-tcheou (Chen-si).

南 CHANG-NAN, nom d'un arrondissement et d'une ville du troisième ordre, département de Chang-tcheou, précédemment, département de Si-ngan-fou.

Latit. de la ville. 33° 26' } (cal.)
Longitude..... 108° 21' }

Sous les Han, territoire de *Chang-*

tch'ing | 城.

州 CHANG-TCHEOU, nom d'un département et d'un chef-lieu du deuxième ordre, précédemment compris dans le département de Si-ngan-fou.

Lat. de la v. 33° 51' 25" } (obs.)
Longitude.. 107° 33' 30" }

Sous les Han, *Chang-lo* 上洛;

CHAO

5

sous les Weï, *Lo-tcheou* 洛州;
sous les Heou-tcheou, *Chang-tcheou*

| |.

商城 CHANG-TCH'ING, nom d'un arrondissement et d'une ville du troisième ordre, départ. de Jou-ning-fou, actuellement, départ. de Kouang-tcheou.

Lat. de la v. 31° 55' 30" } (obs. des
Longitude.. 112° 58' 00" } miss.)

Sous les Han, *Sin-tai* 新鄴;

sous les Soung, *Chang-tch'ing* | |.

城 CHANG-TCH'ING. Voyez *Chang-nan* et *Chan-yang*.

於城 CHANG-YU-TCH'ING, nom d'une ancienne ville, arr. de Neï-hiang.

CHAO

邵陵 CHAO-LING. Voy. *Pao-khing-fou*.

平 CHAO-P'ING, nom d'un arrondissement et d'une ville du troisième ordre, département de P'ing-lo-fou.

Latit. de la ville. 23° 50' } (cal.)
Longitude..... 108° 23' }

州 CHAO-TCHEOU. Voyez *Youen-khio* et *Pao-khing-fou*.

武府 CHAO-WOU-FOU, nom d'un département et de son chef-lieu, province de Fo-kien.

Lat. de la v. 27° 21' 36" } (obs. des
Longitude.. 115° 16' 30" } miss.)

Sous les Tcheou, pays de *Tsi-min*

七閩; sous les Han, dépendance de la province de *Hoei-ki* 會

稽; à l'époque des trois royaumes, sous les Ou, *Tchao-wou* 昭武;

sous les Tsin, *Chao-wou* | |. Ce dernier nom s'est conservé depuis lors.

邵武 CHAO-WOU, nom d'un arrondissement et d'une ville du troisième ordre, chef-lieu actuel du département de Chao-wou-fou.

Sous les Tsin, *Chao-yang* | 陽;
sous les premiers Soung, *Chao-wou*
||; sous les Thang, *Souï-tch'ing*

綏城. Voyez *Kouang-tse*.

| 陽 CHAO-YANG, nom d'un arrondissement et d'une ville du troisième ordre, département de Pao-khing-fou.

Cet arrondissement est celui du chef-lieu actuel.

Sous les Han, territoire de *Tchao-ling* 昭陵; sous les Han orientaux, *Tchao yang* 昭 |; sous les Tsin, *Chao-yang* ||.

Idem. Voyez *Pao-khing-fou* et *Chao-wou*.

韶州府 CHAO-TCHEOU-FOU, nom d'un département et de son chef-lieu, province de Kouang-toung.

Lat. de la v. $24^{\circ} 55' 00''$ } (obs. des
Longitude.. $110^{\circ} 48' 30''$ } miss.)

Anciennement, pays étranger; sous les Tsin, dépendance de la province de *Nan-hai*, et, sous les Han, de celle de *Kouei-yang* 桂陽; à l'époque des trois royaumes, sous les Ou, *Chi-hing* 始興; sous les

premiers Soung, *Kouang-hing* 廣興; sous les Thang et les Soung, *Chao-tcheou* ||. Ce nom a subsisté depuis cette époque.

| 州 CHAO-TCHEOU. Voy. *Mien-tchi*.

少康邑 CHAO-KHANG-Y. Voyez
Young-ho 榮河.

少梁城 CHAO-LIANG-TCH'ING, emplacement d'une anc. ville, à l'époque du Tchun-tsieou, près de *Han-tch'ing*

韓 |.

紹興府 CHAO-HING-FOU, nom d'un département et de son chef-lieu, province de Tche-kiang.

Lat. de la v. $30^{\circ} 6' 00''$ } (obs. des
Longitude.. $118^{\circ} 12' 41''$ } miss.)

À l'ép. du Tchun-tsieou, royaume

de *Youe* 越; sous les Tsin, prov.

de *Hoet-ki*, dépendance du royaume de Ou; sous les Han orientaux, prov. de *Hoet-ki*; sous les premiers Soung,

Toung-yang (sud-est) 東陽;

sous les Souï et les Thang, *Youe* 越

tcheou; sous les Soung, *Chao-hing* ||. Ce nom s'est conservé depuis cette époque.

涉 CHE, nom d'un arrondissement et d'une ville du troisième ordre, département de Tchang-te-fou (Ho-nan).

Latit. de la ville. $36^{\circ} 42'$ } (cal.)
Longitude... $111^{\circ} 28'$

Autrefois, royaume de *Cha* 沙

國; sous les Han, *Che* | hien;

sous les Kin, *Thsoug* 崇 *tcheou*.

| 貂 CHE-ME, nom ancien d'une partie de la Corée orientale. Voyez *Me*.

舍城 CHE-TCH'ING, nom d'un ancien arrondissement des Souï, au nord-est de *Khioung-chan* (île de *Hai-nan*).

射洪 CHE-HOUNG, nom d'un arrondissement et d'une ville du troisième ordre, départem. de *Thoung-tchouen-tcheou*.

CHEU

Latit. de la ville. 31° 00' } (cal.)
 Longitude. . . . 103° 00' }
 Sous les Han, territoire de Tsi-

鄴 *hien*; sous les Wei occid. *Che-kiang* | 江; sous les Heou-tcheou,

Che-houng | |; sous les Thang,

Thoung-thsionen 通泉.

射江 *CHE-KIANG*. Voy. *Che-houng*.

| 州 *CHE-TCHEOU*. Voy. *Yen-tch'ing*.

| 陽 *CHE-YANG*. Voy. *Chan-yang* (n° 1).

葉 *CHE*, nom d'un arrondissement et d'une ville du troisième ordre, département de Nan-yang-fou.

Latit. de la ville. 38° 43' } (cal.)
 Longitude. . . . 111° 02' }

Autrefois, principauté de *Yng* 應;

à l'époque du Tchun-thsieuou, *Tchou-liang-y* 諸梁邑; sous les

Han, *Che* |; sous les Tsi du nord,

Siang 襄 *tcheou*; sous les Thang,

Sien-fou 仙鳧.

Idem. Voyez *Ye*.

CHEU

陝州 *CHEU-TCHEOU*, nom d'un département et d'un chef-lieu du deuxième ordre, précédemment compris dans le département de Ho-nan-fou.

Latit. de la ville. 34° 45' } (cal.)
 Longitude. . . . 108° 43' }

Sous les Han, *Chen* | *hien*; sous les seconds Wei, *Chen-tcheou* | |.

| 西 *CHEU-SI*, nom d'une province de

CHEOU

7

la Chine occidentale. Elle s'étendait du 32° au 40° degré de latitude, et du 96° au 109° degré de longitude. Actuellement elle a été réduite, et ne dépasse pas à l'ouest le 104° degré.

善州 *CHEU-TCHEOU*. Voy. *Si-ning-fou*.

| 勞 *CHEU-LAO*, nom d'un arrondissement des Thang, au nord de Yo-lin-tcheou.

| 化 *CHEU-HOA*, nom d'un arrondissement et d'une ville du troisième ordre, département de Tchang-cha-fou.

Cet arrond. forme, avec celui de Tchang-cha, l'arrondissement spécial du chef-lieu.

Primitivement, territ. de *Siang-than* 湘潭; sous les Soung,

Chen-hoa | |.

| 闡 *CHEU-TCHEN*. Voyez *San-po*.

鄆陽 *CHEU-YANG*. Voyez *Ma-y*.

扇沙 *CHEU-CHA*, nom d'un ancien arrondissement des Liang, à l'est de Soui-khi.

CHEOU

壽州 *CHEOU-TCHEOU*, nom d'un arrondissement et d'une ville du deuxième ordre, département de Foung-yang-fou.

Latit. de la ville. 32° 34' } (cal.)
 Longitude. . . . 114° 23' }

A l'époque du Tchun-thsieuou, royaume de *Lo-liao* 六蓼; sous

les Tsin, *Cheou-tchun* | 春; sous les

Han, dépend. du *Hoai-nan*; s. les Wei, dépendance du *Yang-tcheou*;

sous les Soui, *Cheou-tcheou* | |.

| 州 *CHEOU-TCHEOU*, et

| 良 *CHEOU-LIANG*. V. *Cheou-tchang* (n° 1.)

壽光 CHEOU-KOUANG, nom d'un arrondissement et d'une ville du troisième ordre, départ. de Tching-tcheou-fou.

Latit. de la ville. $36^{\circ} 55'$ } (cal.)

Longitude. . . . $116^{\circ} 40'$ }

Autrefois, territ. de Tchou-kouan

斟灌; sous les Han, *Cheou-kouang* | |.

寧 CHEOU-NING, nom d'un arrondissement et d'une ville du troisième ordre, département de Fou-ning-tcheou.

Latit. de la ville. $27^{\circ} 32'$ } (cal.)

Longitude. . . . $117^{\circ} 10'$ }

Primitivement, territoire de Fongnan

福安.

張 CHEOU-TCHANG, nom d'un arrondissement et d'une ville du troisième ordre, département de Yen-tcheou-fou (Chan-toung).

Latit. de la ville. $36^{\circ} 7'$ } (cal.)

Longitude. . . . $113^{\circ} 45'$ }

A l'ép. du Tchun-tsieou, *Liang-y*

良邑; sous les Han, *Cheou-liang*

良; s. les Han orientaux, *Cheou-tchang* | |; sous les Thang, *Cheou-tcheou*.

昌 CHEOU-TCHANG, nom d'un arrondissement et d'une ville du troisième ordre, département de Yen-tcheou-fou (Tchou-kiang).

Latit. de la ville. $29^{\circ} 25'$ } (cal.)

Longitude. . . . $118^{\circ} 02'$ }

Sous les Ou, *Sin-ting* **新定**;

sous les Tsin, *Cheou-tchang* | |.

春 CHEOU-TCHUN. Voy. *Cheou-tcheou*.

陽 CHEOU-YANG, nom d'un arrondissement et d'une ville du troisième ordre, départ. de Ping-ting-tcheou, précédemment, départem. de Thai-youen-fou.

Latit. de la ville. $37^{\circ} 55'$ } (cal.)

Longitude. . . . $110^{\circ} 50'$ }

A l'époque du Tchun-tsieou, *Ma-cheou-y*, ville de la Tête de cheval; sous les Tsin, *Cheou-yang* | |; sous les Thang, *Cheou* **愛** *tcheou*.

愛州 CHEOU-TCHEOU. V. *Cheou-yang*.

首陽 CHEOU-YANG. V. *Wei-youen* n° 3.

師宗州 CHI-TSOUNG-TCHEOU, nom d'un arrond. et d'une ville du deuxième ordre, départ. de Kouang-si-fou.

Latit. de la ville. $24^{\circ} 55'$ } (cal.)

Longitude. . . . $101^{\circ} 40'$ }

L'arrond. fut établi sous les Soung,

par l'empereur Chi-tsong | |.

什那 CHI-FANG, nom d'un arrondissement et d'une ville du troisième ordre, département de Tch'ing-tou-fou.

Latit. de la ville. $31^{\circ} 06'$ } (cal.)

Longitude. . . . $101^{\circ} 53'$ }

Sous les Han, *Chi-fang* | |; sous

les Heou-tcheou, *Fang-ting* **方亭**.

施州衛 CHI-TCHEOU-WEI, nom d'un district et d'un chef-lieu, province de Hou-kouang.

Lat. de la v. $30^{\circ} 15' 56''$ } (obs. des

Longitude. . . $107^{\circ} 5' 55''$ } miss.)

Autrefois, pays de *Thsou*; sous les Tsin, dépendance du *Khien-tchoung*

黔中; sous les Han, dépendance du *Nan-kian* **南郡**; à l'époque

des trois royaumes, s. les Ou, *Chahhiu*

沙渠, fossé de sable; s. les Tsin, *Ye-lang*

夜郎; sous les

Heou-tcheou, *Ting* **亭** *tcheou* et

Thsing-hiang 清江; sous les Souï,
Young 庸 tcheou et Chi-tcheou ||;
sous les Thang, *Thsing-hoa* 清化;
sous les Ming, *Chi-tcheou-wei* |||.

施南府 CHI-NAN-FOU, nom actuel
du département précédent.

| 秉 CHI-PING, nom d'un arrondiss.
et d'une ville du troisième ordre, départem.
de Tchinyouen-fou (Kouei-tcheou).
Lat. de la v. 27° 0' 20" (obs. des
Longitude... 105° 41' 50" } miss.)

| 溶州 CHI-YOUNG-TCHEOU, nom d'un
district établi par les Youen, au sud-
ouest du Hou-kouang.

石州 CHI-TCHEOU. Voyez *Ou-pao*,
Young-ning-tcheou (Chan-si).

Idem. Nom d'un ancien district, du temps
des Thang, territoire de Toung-hiang
(Sse-tchouen).

| 首 CHI-CHÉOU, nom d'un arrondisse-
ment et d'une ville du troisième ordre,
département de King-tcheou-fou.
Latit. de la ville. 29° 45' } (cal.)
Longitude... 109° 56' }
Sous les Han, territoire de *Hoa-*
young 華容; sous les Tsin, *Chi-*
cheou ||.

| 封 CHI-FOUNG. V. *Kouang-te-tcheou*.

| 康 CHI-KHANG, nom d'un ancien arron-
dissement des Soung, 30 li au nord-est
de Ho-p'ou.

| 鼓 CHI-KOU. Voyez *Tchin-nan-tcheou*.

Idem. Nom d'anciens arrondissements du
département de Chun-thien-fou, et du
départ. de Ta-tcheou (Sse-tchouen). Ce
dernier existait au temps des Liang.

石樓 CHI-LEOU, nom d'un arrondiss.
et d'une ville du troisième ordre, départem.
de Ping-yang-fou.

Latit. de la ville. 37° 05' } (cal.)
Longitude... 108° 29' }
Autrefois, territoire de *Khin-thsan*

屈產; sous les seconds Wei,
Thou-king 吐京; sous les Souï,
Chi-leou ||.

| 梁 CHI-LIANG (Pont de pierre). Voyez
Thien-tchang.

| 龍 CHI-LOUNG. Voyez *Hoa-tcheou* 化
州.

| 門 CHI-MEN, nom d'un arrondissement
et d'une ville du troisième ordre, dépar-
tement de Li-tcheou, auparavant,
département de Yo-tcheou-fou.

Lat. de la v. 29° 30' 30" (obs. des
Longitude... 109° 3' 3" } miss.)

Sous les Han, territoire de *Ling-*
yang 零陽; sous les Ou, *Thien-*
men 天; sous les Souï, *Chi-men*
|| Portes de pierre. V. aussi *Chun-hoa*.

Idem. Nom d'une ville au sud-ouest de
Kia-hing-fou.

Latitude... 30° 35' } (cal.)
Longitude... 117° 58' }

| 南 CHI-NAN. Voyez *Hing-nie*.

| 安 CHI-NGAN. Voyez *Hien-yang*.

| 艾 CHI-NGAI. Voyez *Yu* 五, *P'ing-ting*
tcheou.

| 屏州 CHI-PING-TCHEOU, nom d'un
arrondiss. et d'une ville du deuxième
ordre, dép. de Lin-ngan-fou.

Latit. de la ville. 23° 47' } (cal.)
Longitude... 100° 26' }

Sous les Thang, territ. du peuple
étranger *Ou-mo* 烏麼; sous les
Youen, *Chi-p'ing-tcheou* |||.

石浦 CHI-POU, nom d'un bourg, au sud-ouest de Siang-chan.

垓 CHI-TAI, nom d'un arrondissement et d'une ville du troisième ordre, département de Tchi-tcheou-fou.

Latit. de la ville. $30^{\circ} 27'$
Longitude..... $115^{\circ} 48'$ (cal.)
Sous les Han, territoire de Tan-

yang **丹陽**; sous les Liang, *Chitai* ||.

頭城 CHI-TEOU-TCH'ING, nom d'une ancienne ville, à l'ouest de Nan-king.

城 CHI-TCH'ING, nom d'un arrondissement et d'une ville du troisième ordre, département de Ning-tou-tcheou.

Latit. de la ville. $26^{\circ} 18'$
Longitude..... $113^{\circ} 57'$ (cal.)
Primitivement, territoire de Ning-

tou **寧都**; sous les Thang méridionaux, *Chit-ch'ing* ||.

Idem. Nom d'un arrondissement et d'une ville du troisième ordre, département de Kao-tcheou-fou.

Lat. de la v. $21^{\circ} 32' 24''$ (obs. des
Longitude.. $107^{\circ} 29' 50''$ miss.)
D'après les cartes anglaises :

Longitude..... $108^{\circ} 06'$
Sous les Han, territoire de Kao-

liang **高涼**; sous les Liang,

Lo **羅** tcheou; sous les Thang, *Chit-ch'ing* ||.

Idem. Voyez *Tch'ing-thien-fou*, *Tchi-tcheou-fou*, *P'ou*, *Kouei-tchi*, *Khio-thsing-fou*.

V. aussi *Khien-kiang*, *Kien-te*, *Kouo* **崑**.

硃 CHI-TCHU, nom d'un arrondissement du Sse-tchouen oriental. Le chef-lieu est par lat. $30^{\circ} 10'$ au sud-est de Tchoung-tcheou (Sse-Tchouen).

阡府 CHI-THSIEN-FOU, nom d'un département et de son chef-lieu, province de Kouei-tcheou.

Lat. de la v. $27^{\circ} 30' 0''$ (obs. des
Longitude.. $105^{\circ} 49' 50''$ miss.)

Sous les Thang, on distinguait

deux arrondissements: *Y-tcheou* **夷州** et *Y-thsiouen* **義泉**; sous les Youen, il n'y eut qu'un nom, *Chit-sien* ||; il fut adopté par les Ming.

石泉 CHI-THSIOUEN, nom d'un arrondissement et d'une ville du troisième ordre, département de Hing-ngan-fou.

Latit. de la ville. $32^{\circ} 51'$ (cal.)
Longitude..... $106^{\circ} 10'$

Sous les Han, *Chang-young* **上**

庸; sous les Wei occidentaux, *Chit-siouen* ||; sous les Thang, *Wou-*

ngan **武安**.

Idem. Nom d'un arrondissement et d'une ville du troisième ordre, département de Loung-ngan-fou.

Latit. de la ville. $31^{\circ} 47'$ (cal.)
Longitude..... $102^{\circ} 03'$

Sous les Han, territoire de *Kouang-*

jeou **廣柔**; sous les Thang, *Chit-siouen* ||.

邑 CHI-Y. Voyez *Hoe-lo*.

陽 CHI-YANG. Voyez *Lou-ling*, *Liu-ling*.

始豐 CHI-FOUNG. Voyez *Thien-thai*.

興 CHI-HING, nom d'un arrondissement et d'une ville du troisième ordre, département de Nan-hioug-tcheou.

Latit. de la ville. $25^{\circ} 00'$ (cal.)
Longitude..... $111^{\circ} 16'$

Sous les Ou, *Sie-kiài* **斜階**;

sous les Tshi, *Tching-kiài* **正階**;

sous les Liang, *Chi-hing* ||. Voyez aussi *Chao-tcheou-fou* et *Khio-kiang*.

CHIN

始興 CHI-HING, nom d'une anc. ville, sous les Heou-han, au sud-ouest de Chang-yu.

Idem. Voyez *Chao-tcheou-fou*.

康 CHI-KHANG. Voyez *Sin-tou*.

Idem. Nom d'un ancien arrondissement établi par les Soung, au sud-ouest de Sin-hoei (Kouang-toung).

Idem. Nom d'un ancien arrond. établi par les Tsin, sur le territoire de Hoa-yang.

安 CHI-NGAN. Voyez *P'ing-lo-fou*, *Linhoueï* et *Kouei-lin-fou*.

平 CHI-P'ING. Voyez *Hing-p'ing*.

陽 CHI-YANG. Voyez *P'ing-yang*, département de *Wen-tcheou-fou*.

邽 CHI. Voyez *Tshi-yang*.

汭 CHI. Voyez le même à *Khi*.

際 CHI. Voyez le même à *Si*.

CHIN

深州 CHIN-TCHEOU, nom d'un arrondissement et d'une ville du deuxième ordre, département de *Tchin-ting-fou*.

Latit. de la ville. 38° 06' } (cal.)

Longitude..... 113° 17' }

Sous les Han, territoire de *Hia-p'o*

下博; sous les Souï, *Chin-tcheou* | |. Actuellement, cette ville est chef-lieu d'un département distinct.

Idem. Voyez *Ngan-p'ing*.

澤 CHIN-TSE, nom d'un arrondissement et d'une ville du troisième ordre, départ. de *Khi-tcheou*; précédemment, dép. de *Pao-ting-fou* (sud-est du chef-lieu.)

CHING

11

Latit. de la ville. 38° 14' } (cal.)

Longitude..... 111° 58' }

申州 CHIN-TCHEOU. Voyez *Nan-yang-fou* et *Sin-yang-tcheou*.

慎陽 CHIN-YANG. Voyez *Tchin-yang*.

縣 CHIN-HIEN. Voyez *Yng-chang*.

神山 CHIN-CHAN. Voyez *Feou-chan*.

木 CHIN-MOU, nom d'un arrondissement et d'une ville du troisième ordre, département de *Yen-ngan-fou*.

Lat. de la v. 38° 55' 20" } (obs. des

Longitude.. 107° 46' 00" } min.)

Sous les Han, territ. de *Ou-yonen*

五原 et de *Ho-si* **河西**; sous les Thang, *Sin-thsin* **新秦**; sous les Soung, *Chin-mou* | |.

池 CHIN-TCHI, nom d'un arrond. et d'une ville du troisième ordre, au sud-ouest de *Ning-wou* (*Chan-si* boréal).

泉 CHIN-THSIOUEN, nom d'un ancien arrondissement du troisième ordre, établi par les Souï, 50 li au sud de *Ngan*.

武 CHIN-WOU. Voyez *Chan-yn* (n° 1).

沈國 CHIN-KOUE. Voyez *Jou-ning-fou*,

| CHIN. Voyez le même à *Tch'in*.

CHING

乘州 CHING-TCHEOU. Voyez *Lo-ngan* **樂安** (n° 2).

嶧 CHING, nom d'un arrondissement et

d'une ville du troisième ordre, département de Chao-hing-fou.

Lat. de la v. $29^{\circ} 36' 00''$ (obs. des
Longitude. $118^{\circ} 22' 47''$ miss.)

Sous les Han, territoire de Yen

剡; s. les Thang, Yen-tch'ing 剡

城; sous les Soung, Ching | hien.

晟貢 CHING-KOUNG. Voyez Tching-koung.

昇州 CHING-TCHEOU. Voyez Kiang-ning-fou.

勝州 CHING-TCHEOU. Voyez Yu-lin-fou.
Le chef-lieu de cet ancien district s'appelait Yu-lin.

鄉 CHING-HIANG. Voyez Young-p'ing.

繩州 CHING-TCHEOU. V. Meou-tcheou.

盛京 CHING-KING, en mandchou Moukden, nom de la capitale et du principal département du Liao-toung, appelé aussi Foug-thien-fou.

Lat. de la v. $41^{\circ} 50' 30''$ (obs. des
Longitude... $121^{\circ} 17' 20''$ miss.)

陽 CHING-YANG, identique avec le précédent.

CHOANG

雙流 CHOANG-LIEOU, nom d'un arrondissement et d'une ville du troisième ordre, département de Tching-tou-fou.

Latit. de la ville. $30^{\circ} 37'$ (cal.)
Longitude... $101^{\circ} 40'$

Sous les Han, territoire de Kouang-

廣都; sous les Soui, Choang-

lieou ||.

CHOUÏ

CHOU

蜀 CHOU, ancienne prov. de l'ouest. Elle comprenait la partie occidentale du Ssetchouen actuel. Voyez Tch'ing-tou-fou, Thsoug-khing-tcheou.

CHOUÏ

水修 CHOUÏ-SIEOU. Voy. Ning-tcheou, département de Nan-tchoang-fou.

城 CHOUÏ-TCH'ING, nom d'un arr. situé au nord-est de Ta-ting-fou.

盡源 CHOUÏ-TSIN-YOÛEN, nom d'un district du temps des Ming, sur le territoire de Chi-tcheou-wei, à l'ouest du Hou-kouang.

源 CHOUÏ-YOÛEN, nom d'un arrond. du centre de la Corée par lat. 38° .

瑞州府 CHOUÏ-TCHEOU-FOU, nom d'un département et de son chef-lieu, province de Kiang-si.

Lat. de la v. $28^{\circ} 24' 40''$ (obs. des
Longitude. $112^{\circ} 57' 36''$ miss.)

A l'époque du Tchun-thsieou, dépendance de Ou; à l'époque des guerres civiles, dépend. du royaume de Thsou; sous les Thsin, dépend. de la prov. de Kieou-kiang, et, sous les Han, de celle de Yu-tchang 豫章;

sous les Thang, Tsing 靖 tcheou,

Mi 米 tcheou et Yun 筠 tcheou;

sous les Soung, Chouï-tcheou ||: ce nom subsiste depuis cette époque.

金 CHOUÏ-KIN, nom d'un arrondissement et d'une ville du troisième ordre, département de Ning-tou-tcheou.

Lat. de la v. $25^{\circ} 49' 12''$ (obs. des
Longitude. $113^{\circ} 41' 14''$ miss.)

Sous les Han, territoire de Yu-tou

雩都; sous les Thang, *Choui-kin*

||.

瑞安 *CHOUÏ-NGAN*, nom d'un arrondissement et d'une ville du troisième ordre, départ. de *Wen-tcheou-fou*.

Latit. de la ville. $27^{\circ} 47'$ } (obs.)
Longitude... $118^{\circ} 25'$ }

Sous les Han, territoire de *Tchang-ngan* 章安; sous les Ou, *Lo-*

yang 羅陽; sous les Tsin, *Ngan-*

kou 安固; sous les Thang,

Choui-ngan ||.

Idem. Voyez *Wen-tcheou-fou*.

昌 *CHOUÏ-TCH'ANG'*, nom d'un arrondissement et d'une ville du troisième ordre, département de *Kieou-kiang-fou*.

Lat. de la v. $29^{\circ} 49' 12''$ } (obs. des
Longitude.. $113^{\circ} 23' 50''$ } miss.)

À l'époque des trois royaumes, *Tchinniao* 赤鳥; sous les Thang méridionaux, *Choui-tch'ang* ||.

川 *CHOUÏ-TCHOUEN*, nom d'un arrond. au nord-est de la Corée.

CHU

舒州 *CHU-TCHEOU*. Voy. *Ngan-khing-fou*, *Sin-thsai*, *Jou-ning-fou*, *Hoai-ning*.

CHU (principauté de). V. *Chu-t'ching*.

鳩城 *CHU-KIEOU-TCH'ING*, nom d'un ancien canton, près de *Chu-tching*.

城 *CHU-TCH'ING*, nom d'un arrondissement et d'une ville du troisième ordre, département de *Liu-tcheou-fou*.

Latit. de la ville. $31^{\circ} 30'$ } (cal.)
Longitude... $114^{\circ} 58'$ }

Autrefois, principauté de *Chu* |;

sous les Han, *Loung-chu* 龍 |; sous les Thang, *Chu-t'ching* ||.

CHU-SAN (îles de). Voyez *Tcheou-chan*.

CHUN

順州 *CHUN-TCHEOU*, nom d'un district du *Pe-tche-li*, sous les Thang et les Youen. Voyez *Chun-y*.

州 *CHUN-TCHEOU*, nom d'un arrondissement et d'une ville du deuxième ordre, département de *Ho-khing-fou*.

Latit. de la ville.. $26^{\circ} 39'$ } (cal.)
Longitude... $98^{\circ} 23'$ }

Premier établiss. sous les Youen. Le même nom désignait, sous les Thang, une portion du *Kouang-si*, aux environs de *Ou-tcheou-fou*.

慶府 *CHUN-KHING-FOU*, nom d'un département et de son chef-lieu, prov. de *Sse-tchouen*.

Lat. de la v. $30^{\circ} 49' 12''$ } (obs. des
Longitude.. $103^{\circ} 47' 30''$ } miss.)

Sous les Tcheou, pays compris dans le *Young* 雍 *tcheou*; à l'époque du *Tchun-thsieou* et à celle des guerres civiles, compris dans le royaume de *Pa* 巴; sous les Thsin, dépendance de la prov. de *Pa* 巴;

à la fin des Han, *Ngan-han* 安漢;

sous les premiers *Soung*, *Thang-khiu*

宕渠; sous les *Souï*, *Pa-si* 巴

西; sous les Thang, *Nan-tchoung*

南克 et *Ko* 果 *tcheou*; sous les

Soung, *Chun-khing* ||; sous les Youen,

Toung-tchouen 東川; sous les

Ming, *Chun-khing-fou* || |.

順寧府 CHUN-NING-FOU, nom d'un département et de son chef-lieu, province de Yun-nan.

Latit. de la ville.. 24° 38' } (cal.)
 Longitude..... 97° 48' }
 Premier établis. sous les Youen.

昌 CHUN-TCH'ANG, nom d'un arrondissement et d'une ville du troisième ordre, département de Yen-p'ing-fou.

Latit. de la ville. 26° 48' } (cal.)
 Longitude..... 115° 38' }
 Sous les Thang, Tsiang-choui-tchang

漿水場; sous les Thang méridionaux, *Chun-tch'ang* | |.

政 CHUN-TCHING. Voyez *Lio-yang*.

川 CHUN-TCHOUEN, nom d'un arrondissement au nord de la Corée.

德府 CHUN-TE-FOU, nom d'un dép. et de son chef-lieu, prov. de Pe-tchi-li.

Lat. de la v. 37° 7' 15" } (obs. des
 Longitude.. 112° 19' 00" } miss.)

Sous les Tcheou, royaume de

Hing 邢; à l'époque des guerres civiles, dépendance du royaume de Tsin, et ensuite de celui de Tchao; sous les Tsin, dépendance du Kiulo

鉅鹿, sous le nom de *Sin-tou-hien*

信都縣; sous les Han, royaume de *Siang 襄*; sous les

Souï, **Hing 邢 tcheou**; sous les Thang, **Kiou 鉅鹿**; sous les

Soung, **Sin-ta 信德**; sous les Ming, *Chun-te-fou* | | |.

|| CHUN-TE, nom d'un arrondissement et d'une ville du troisième ordre, département de Kouang-tcheou-fou.

Lat. de la v. 22° 49' 25" } (obs. des
 Longitude.. 110° 28' 55" } miss.)
 Anciennement territ. de *Nan-hai*.

順天府 CHUN-THIEN-FOU, nom d'un dép. province de Pe-tchi-li, et de son chef-lieu, capitale actuelle de la Chine, autrement *Pe-king*, cour du nord.

Lat. de la v. 39° 54' 13" } obs.
 Longitude.. 114° 8' 30" } 1836.

Sous les Tcheou, *Yeou 幽 tcheou*;

sous les Tsin, *Chang-ko 上谷*

et *Yu-yang 漁陽*; sous les Han,

Kouang-yang 廣陽 et *Yen-koue*

燕國; sous les Tsin, les Souï, les Thang, *Fan-yang 范陽*; sous

les Soung, *Yen-chan 燕山*;

sous les Ming, d'abord *Pe-p'ing-fou*

北平府, ensuite *Chun-thien-fou* | | |.

義 CHUN-Y, nom d'un arrondissement et d'une ville du troisième ordre, département de Chun-thien-fou.

Latit. de la ville. 40° 9' } (cal.)
 Longitude..... 114° 22' }

Sous les Tsin, territ. de *Chang-ko*

上谷; sous les Han et les Wei,

Fan-yang 范陽; sous les Souï,

Chun tcheou; sous les Thang, *Yen*

燕 tcheou.

Idem. Nom d'un ancien arrondissement du troisième ordre sous les Liang, dans le territoire de Souï-tcheou.

陽 CHUN-YANG. Voyez *Yu-tcheou*, département de Nan-yang-fou.

元路 CHUN-YOEN-LOU. V. *Kouei-yang-fou* et *Pi-tsie-wei*.

淳州 CHUN-TCHOU, nom d'un ancien arrondissement du Kouang-si, établi, sous les Thang, dans le territoire de *Young-chun*, dép. de *Nan-ning-fou*.

淳化 CHUN-HOÀ, nom d'un arrondissement et d'une ville du troisième ordre, département de Pin-tcheou.

Latit. de la ville. 34° 55' } (cal.)
Longitude. 106° 10'

Sous les Han, *Yun-ling* 雲陵;
sous les seconds Wei, *Yun-yang*

雲陽; sous les Thang, *Chi-men*

石門; sous les Soung, *Chun-*

hoa ||.

安 CHUN-NGAN, nom d'un arrondissement et d'une ville du troisième ordre, dép. de Yen-tcheou-fou (Tche-kiang).

Latit. de la ville. 29° 34' } (cal.)
Longitude. 116° 43'

Sous les Han, territoire de *Hi* 翁
hien; sous les Ou, *Sin-tou* 新都;

• sous les Thang, *Thsing-khi* 青溪;
sous les Soung, *Chan-ngan* ||.

鶉觚 CHUN-KOU. V. King 涇 tcheou.

純州 CHUN-TCHEOU, nom d'un ancien district du Sse-tchouen, sous les Soung, comprenant le territoire de Lou-tcheou.

義 CHUN-Y, nom d'un ancien arrondissement du temps des Thang, 40 li au sud de Young-ngan-tcheou (Kouang-si).

F

FAN

范 FAN, nom d'un arrondissement et d'une ville du troisième ordre, département de Toug-tchang-fou.

Latit. de la ville. 36° 00' } (cal.)
Longitude. 113° 25'

Sous les Han, *Fan* | *hien*; sous les
Thang, *Fan* | *tcheou*.

州 FAN-TCHEOU. Voy. *Fan* (le précéd.).

陽 FAN-YANG, ancienne prov. du nord.
Voy. *Chun-y*, *Chun-thien-fou*, *Tse-tcheou*,
Fang-chan, *Ting-hing*, *Tcho-tcheou*.

蕃 FAN. Voyez *Theng* (Chan-toung).

番禺 FAN-YU, nom d'un arrondissement et d'une ville du troisième ordre, département de Kouang-tcheou-fou.

Cet arr. forme, avec celui de Nanhai, l'arr. spécial du chef-lieu.

Sous les Thsin, *Fan-yu* ||; sous
les premiers Soung, *Hi-ngan* 熙
安 et *Hoai-hoa* 懷化.

番州 FAN-TCHEOU, nom du chef-lieu
du département de Kao-tcheou-fou,
sous les Thang.

Idem. Voy. *Kouang-tcheou-fou* et *Khio-kiang*.

水 ou **番水** FAN-CHOUÏ, nom
d'un ancien arrondissement des Thang, au
nord-ouest de Kao-tcheou-fou.

凡城 FAN-TCH'ING. Voyez *Hoai* 輝.

繁水 FAN-CHOUÏ. Voyez *Nan-lo*.

縣 FAN-HIEN. Voyez *Sin-fan*.

昌 FAN-TCH'ANG, nom d'un arrondissement et d'une ville du troisième ordre, département de Thai-ping-fou (Kiang-nan).

Latit. de la ville. $31^{\circ} 16'$ } (cal.)
 Longitude..... $115^{\circ} 45'$ }

Sous les Han, *Tchun-ko* 春

穀; sous les Tsin, *Fan-tch'ang* | |;

sous les Liang, *Nan-ling* 南陵.

繁峙 FAN-TCHI, nom d'un arrondissement et d'une ville du troisième ordre, département de Tai-tcheou, précédemment, département de Thai-youen-fou.

Latit. de la ville. $39^{\circ} 12'$ } (cal.)
 Longitude..... $110^{\circ} 56'$ }

Sous les Han, *Fan-tchi* | |; sous les Wei occidentaux, *Wou-tcheou*

武州.

樊興 FAN-HING. Voyez *Thsing-youen*, département de Pao-ling-fou.

| 城 FAN-TCH'ING, nom d'une ancienne ville, sur le Han-kiang, près de Siangyang-fou.

| 川 FAN-TCHOUEN. Voyez *Hien-ning*.

FANG

方州 FANG-TCHEOU. Voyez *Y-loung*.

| 渠 FANG-KHIU. Voyez *Hodn*.

| 城 FANG-TCH'ING. Voyez *Kou-ngan*, *Yu-tcheou*, départem. de Nan-yang-fou.

| 輿 FANG-YU. Voyez *Yu-thai*.

方義 FANG-Y. Voyez *P'eng-khi*.

| 亭 FANG-TING. Voyez *Chi-fang*.

防風氏 FANG-FOUNG-CHI. Voyez *Wou-khang*.

房 FANG, nom d'un arrond. et d'une

ville du troisième ordre, département de Yun-yang-fou.

Latit. de la ville. $32^{\circ} 01'$ } (cal.)
 Longitude..... $108^{\circ} 22'$ }

Autrefois, principauté de Tanchou (fils d'Yao); sous les Han, *Fang-ling* | 陵; sous les Wei, *Sin-*

tch'ing 新城; sous les Heou-tcheou, *Thsien* 遷 tcheou; sous les

Thang, *Fang-tcheou* | |.

房山 FANG-CHAN, nom d'un arrondissement et d'une ville du troisième ordre, département de Chun-thien-fou.

Latit. de la ville. $39^{\circ} 43'$ } (cal.)
 Longitude..... $113^{\circ} 43'$ }

Autrefois *Fan-yang* 范陽;

sous les Kin, *Foung-sien* 奉先;

s. les Youen, *Fang-chan* | |. Voyez aussi *P'ing-chan*.

| 陵 FANG-LING, et

| 州 FANG-TCHEOU. Voyez *Fang* |.

| 子邑 FANG-TSEU-Y. Voy. *Lin-tch'ing*.

| 國 FANG-TSEU-KOUE. Voy. *Sou-p'ing*.

FEI

肥鄉 FEI-HIANG, nom d'un arrondissement et d'une ville du troisième ordre, département de Kouang-p'ing-fou.

Lat. de la v. $36^{\circ} 39' 55''$ } (obs. des
 Longitude.. $112^{\circ} 42' 00''$ } miss.)

Sous les Han, territoire de *P'ou*

蒲 hien; sous les Wei, *Fei-hiang*

| |.

| 城 FEI-TCH'ING, nom d'un arrondissement et d'une ville du troisième ordre, département de Thai-ngan-fou.

Latit. de la ville. 36° 20' } (cal.)
 Longitude..... 114° 33' }
 Autrefois, principauté feudataire
 de Fei |; sous les Han, Fei-tch'ing

||

肥子國 FEI-TSEU-KOUE. Voyez Fei-tch'ing, Lou-loung.

泐水 FEI-CHOUÏ, Voy. Moung-tch'ing.

費 FEI. Voyez le même à Pi.

廢丘 FEI-KHIEOU. Voyez Hing-p'ing.

飛狐口 FEI-HOU-KEOU. V. Kouang-tch'ang (n° 2).

鳥 FEI-NIAO, nom d'un ancien arrondissement établi par les Souï au sud-est de Tchoung-kiang.

FEN

分水 FEN-CHOUÏ, nom d'un arrondissement et d'une ville du troisième ordre, département de Yen-tcheou-fou (Tche-kiang).

Latit. de la ville. 29° 59' } (cal.)
 Longitude..... 117° 00' }

Sous les Thang, Fen-choui | |.

寧 FEN-NING. Voyez Ning-tcheou (département de Nan-tch'ang-fou.

宜 FEN-Y, nom d'un arrondissement et d'une ville du troisième ordre, département de Youen-tcheou-fou.

Latit. de la ville. 27° 46' } (cal.)
 Longitude..... 112° 23' }

Sous les Han, territoire de Y-tchun

| **春**; sous les Soung, Fen-y | |.

汾西 FEN-SI, nom d'un arrondissement.

et d'une ville du troisième ordre, département de P'ing-yang-fou.

Latit. de la ville. 36° 40' } (cal.)
 Longitude..... 109° 12' }

Sous les Han, territ. de Tchi

臨; sous les seconds Wei, Lin-fen

臨 |; sous les Souï, Fen-si | |.

汾州府 FEN-TCHEOU-FOU, nom d'un département et de son chef-lieu, province de Chan-si.

Lat. de la v. 37° 19' 12" } (obs. des
 Longitude.. 109° 21' 00" } miss.)

A l'époque du Tchun-tch'ieou, dépendance du royaume de Tsin, et ensuite du royaume de Wei; à l'époque des guerres civiles, pays compris dans le royaume de Tchao; sous les Tchin et les Han, territoire de Thai-youen; à l'époque des trois royaumes, territoire du Si-ho (fleuve de l'ouest); sous les seconds Wei, Fen-tcheou | |; s. les Pe-thai, Nan-

so **南朔**; sous les Heou-tcheou,

Kiat **介** tchéou; s. les Thang, Hao

浩 tcheou; s. les Soung, Fen-yang

| **陽**; s. les Ming, Fen-tcheou-fou

|| |.

|| FEN-TCHEOU. V. Yang-khio, Ki-tcheou, Ho-tcheou, dép. de P'ing-yang-fou.

|| **川** FEN-TCHOUEN, nom d'un anc. arrondissement du troisième ordre établi par les Heou-tcheou à l'est de Y-tchouen.

|| **陽** FEN-YANG, nom d'un arrondissement et d'une ville du troisième ordre, département de Fen-tcheou-fou. Voyez Fen-tcheou-fou.

Cet arrond. est l'arrond. spécial du chef-lieu actuel.

Idem. Voyez Hing, Lan, et autres villes du département de Thai-youen-fou.

汾陰 FEN-YN. Voy. *Wan-tsiouen* et *Young-ho* **榮河** (département de P'ing-yang-fou).

冀古 FEN-KOU, nom d'un ancien arrondissement, établi par les Han, dans le territoire de Kien-chouï-tcheou.

FEOU

浮山 FEOU-CHAN, nom d'un arrondissement et d'une ville du troisième ordre, département de P'ing-yang-fou.

Latitude..... 35° 59' } (cal.)
Longitude..... 109° 33' }

Primitivement, territoire assigné à Tan-tchou (fils de Yao) pour son entretien; sous les Han, *Siang-ling*

襄陵; sous les Heou-tcheou,

Feou-chan ||; sous les Thang, *Chin-*

chan **神山**.

水 FEOU-CHOUÏ. Voyez *Yen-chan*.

梁 FEOU-LIANG, nom d'un arrondissement et d'une ville du troisième ordre, département de Jao-tcheou-fou.

Latit. de la ville. 29° 20' } (cal.)
Longitude..... 114° 59' }

Sous les Han, territoire de *P'o-yang*

都陽; s. les Thang, *Sin-tch'ang*

新昌 et *Feou-liang* ||.

城 FEOU-TCH'ING, nom d'un ancien arrondissement du troisième ordre, établi par les Weï, dans le district actuel de Yng-tch'ing.

陽 FEOU-YANG, nom d'un ancien arr. au nord de Nan-pi (Pe-tchi-li).

阜陵 FEOU-LING, nom d'un ancien arrondissement des Han, au sud-ouest de Tch'u **滁** tcheou.

阜寧 FEOU-NING, nom d'un arrondissement du troisième ordre, à l'est-nord-est de Hoai-ngan-fou.

Latitude..... 33° 43' } (cal.)
Longitude..... 117° 31' }

平 FEOU-PING, nom d'un arrondissement et d'une ville du troisième ordre, département de Tch'in-ting-fou.

Latit. de la ville. 38° 52' } (cal.)
Longitude..... 111° 57' }

Sous les Souï, territoire de *Hing-thang* **行唐**; sous les Kin, *Feou-*

ping ||; actuellement, département de Yng-tcheou-fou.

城 FEOU-TCH'ING, nom d'un arrondissement et d'une ville du troisième ordre, département de Ho-kien-fou.

Latitude..... 37° 55' } (cal.)
Longitude..... 113° 53' }

Sous les Han, *Feou-tch'ing* ||;

sous les Thang, *Han-feou* **漢** |.

陽 FEOU-YANG, nom actuel de l'arrondissement du chef-lieu, département de Yng-tcheou-fou (Kiang-nan).

涪州 FEOU-TCHEOU, nom d'un arrondissement et d'une ville du deuxième ordre, départ. de Tchoung-khing-fou. La ville est à l'est du chef-lieu du département, et au nord de Wou-loung.

Latitude..... 29° 45' } (cal.)
Longitude..... 105° 16' }

Autrefois, pays de *Pa* **巴**; sous

les Han, *Feou-ling* | **陵**; sous les

Heou-tcheou, *Han-p'ing* **漢平**;

sous les Thang, *Feou-tcheou* ||.

縣 FEOU-HIEN OU **城** FEOU-TCH'ING, nom d'une ancienne ville des Han, ter-

ritoire de Thoung-tcheou-fou, au nord-ouest du chef-lieu. Voyez *Mien-tcheou* et *Tchang-ming*.

涪陵 FEOU-LING. Voy. *Feou-tcheou* et *Wou-loung*.

FO ou FOU

伏羌 FO-KHIANG, nom d'un arrondissement et d'une ville du troisième ordre, départem. de *Koung-tch'ang-fou*.

Latit. de la ville. 34° 38' } (cal.)

Longitude. . . . 103° 04' } (cal.)

Autrefois, pays des barbares *Ki*

冀; sous les Han, *Han-yang* 漢

陽; sous les seconds *Wei*, *Tang-*

thing 當亭; s. les *Heou-tcheou*,

Ki-tch'ing 冀城; sous les *Thang*,

Fo-khiang ||.

陸 FO-LO. Voyez *Kan-thsiouen*.

城 FO-TCH'ING, nom d'un ancien bourg à l'ouest de *Thang* (*Pet-tchi-li*).

佛岡 FO-KANG, nom d'un arrondissement nouveau, au sud-est de *Lien-tcheou* (*Kouang-toung*).

父城 FOU-TCH'ING. Voyez *Pao-foung*.

夫人城 FOU-JIN-TCH'UNG, nom d'une ancienne construction des *Tsin*, au nord-ouest de *Siang-yang-fou*.

夷 FOU-Y. Voyez *Sin-ning*, départem. de *Pao-khing-fou*.

扶風 FOU-FOUNG, nom d'un arrondissement et d'une ville du troisième ordre, département de *Foung-thsiang-fou*.

Latit. de la ville. 34° 20' } (cal.)

Longitude. . . . 105° 36' } (cal.)

Sous les *Tcheou*, *Khi-yang* 岐

陽; sous les Han, *Mei-yang* 美

陽; sous les *Heou-tcheou*, *Yen-*

tcheou 燕州; sous les *Thang*,

Wei-tchouen 漳川 et *Fou-foung*

||.

扶風 FOU-FOUNG. V. *Foung-thsiang*.

郡 FOU-FOUNG-KIUN, nom d'un ancien arrondissement du temps des *Tsin*, au nord-est de *Ko-tching*.

溝 FOU-KEOU, nom d'un arrondissement et d'une ville du troisième ordre, département de *Tchin-lieou-fou*.

Latit. de la ville. 34° 12' } (cal.)

Longitude. . . . 112° 14' } (cal.)

Sous les Han, *Fou-keou* ||; sous

les *Thang*, partie nord du *Tchin-*

tcheou 北陳州.

萊 FOU-LAI, nom d'un ancien arrondissement des *Thang*, à l'est de *Pelieou*.

陽 FOU-YANG, nom d'un ancien district du *Kouei-tcheou*, sous les *Souï*, départem. de *Sse-nan-fou*. La ville était 85 li au nord-ouest du chef-lieu actuel.

福建 FO-KIEN, province de la Chine orientale; elle s'étend, en latitude, du 23° degré 30' au 28° degré 30'; en longitude, du 113° degré au 118°.

州府 FOU-TCHEOU-FOU, nom d'un départem. du *Fo-kien* et de la capitale de cette province.

Lat. de la v. 26° 02' 24" } (obs. des

Longitude. . 117° 8' 50" } (miss.)

Sous les *Tcheou*, pays de *Tsi-nin*

七閩; s. les *Thsin*, *Min-tchoung*

閩中; sous les Han, *Min* **閩**,
département principal du royaume
de Youë; sous les Tsin, *Tsin-ngan*

晉安; sous les Soui, *Min-tcheou*

閩州 et *Tshiouen* **泉** *tcheou*;

sous les Thang, *Kien* **建** *tcheou*, *Fou-*

tcheou || et *Tchang-lo* **長樂**;

sous les Soung, *Wei-wou* **威武**;

sous les Ming, *Fou-tcheou-fou* |||.

福山 FOU-CHAN, nom d'un arrondisse-
ment et d'une ville du troisième ordre,
département de Teng-tcheou-fou.

Latit. de la ville. 37° 33' } (cal.)

Longitude. 119° 15' } (cal.)

Sous les Han, territoire de *Tchoui*

腫 *hien*; sous les Kin, *Fou-chan*

||.

| **祿** FOU-LO, nom d'un ancien arrond.
des Thang, à l'est de Kouei-lin-fou.

Idem. Nom d'un ancien arrond. des Han,
à l'est de So-tcheou-fou (Kan-sou).

| **寧府** FOU-NING-FOU, nom d'un
département et de son chef-lieu, pro-
vince de Fo-kien.

Lat. de la v. 26° 54' 00" } (obs. des

Longitude. . . 117° 48' 30" } (miss.)

Sous les Tcheou, pays de Tsi-min;

sous les Thsin, *Min-tchoang* **閩**

中; sous les Tsin, *Wen-ma* **温**

麻; sous les Soui et les Thang,

Tchang-khi **長溪**; s. les Soung,

Fou-ngan | **安**; s. les Ming, *Fou-*

ning-tcheou |||.

| **安** FOU-NGAN, nom d'un arrondisse-

ment et d'une ville du troisième ordre,
département de Fou-ning-fou.

Lat. de la v. 27° 04' 48" } (obs. des

Longitude. . . 117° 27' 10" } (miss.)

Sous les Han, territoire de *Tchang-*

khi **長溪**; sous les Soung, *Fou-*

ngan ||.

福安 FOU-NGAN. V. *Fou-ning-tcheou*.

| **清** FOU-THSING, nom d'un arrondisse-
ment et d'une ville du troisième ordre,
département de Fou-tcheou-fou.

Lat. de la v. 25° 40' 48" } (obs. des

Longitude. . . 117° 16' 30" } (miss.)

Primitivement, territ. de *Tchang-lo*

長樂; sous les Thang, *Wan-*

ngan **萬安**; s. les cinq dynasties

postérieures, *Fou-tsing* | |.

| **津** FOU-TSIN, nom d'un ancien arron-
dissement du temps des Thang, dans le
district actuel de *Kiaï* (Kan-sou).

府谷 FOU-KO, nom d'un arrondisse-
ment et d'une ville du troisième ordre,
département de Yen-ngan-fou.

Latit. de la ville. 39° 08' } (cal.)

Longitude. 108° 23' } (cal.)

Sous les Thsin, territoire de *Thai-*

youen **太原**; sous les Thang,

Fou-ko | |.

鄜州 FOU-TCHEOU, nom d'un dépar-
tement et de son chef-lieu, précédem-
ment compris dans le département de
Yen-ngan-fou.

Latit. de la ville. 36° 5' } (cal.)

Longitude. 106° 58' } (cal.)

Sous les Han, *Fou* | *hien*; sous les

seconds Wei, *Fou* | *tcheou*.

| **縣** FOU-HIEN. Voyez *Fou-tcheou* (le
précédent) et *Lo-tchouen*.

撫州府 FOU-TCHEOU-FOU, nom d'un département et de son chef-lieu, province de Kiang-si.

Lat. de la v. $27^{\circ} 56' 24''$ (obs. des
Longitude. . . . $113^{\circ} 58' 00''$ miss.)

À l'époque du Tchun-tsieou, pays du royaume de Ou; à l'époque des guerres civiles, pays de Tshou; sous les Tshin, dépendance de la province de Kieou-kiang; sous les Han, dépendance de celle de Yu-tchang; à l'époque des trois royaumes, sous les Ou, **Lin-tchouen 臨川**; sous les Souï et les Thang, **Fou-tcheou** | |.

Ce dernier nom s'est conservé depuis cette époque.

水 FOU-CHOUÏ, nom d'un ancien arrondissement établi par les Thang au nord-ouest de Young, département de Lieou-tcheou-fou.

寧 FOU-NING, nom d'un arrondissement et d'une ville du troisième ordre, département de Young-p'ing-fou.

Latit. de la ville. $39^{\circ} 56'$ (cal.)
Longitude. . . . $117^{\circ} 00'$ (cal.)

Sous les Han, territ. de *Li-tch'ing*

驪城; s. les Kin, **Fou-ning** | |.

彝 FOU-Y, nom d'un arrondissement du troisième ordre, à l'est de Kantcheou-fou (Kan-sou).

富州 FOU-TCHEOU, nom d'un arrondissement et d'une ville du deuxième ordre, département de Kouang-nan-fou.

L'établissement date des Youen.

Latit. de la ville. $23^{\circ} 35'$ (cal.)
Longitude. . . . $103^{\circ} 10'$ (cal.)

Idem. Voyez *Hing-koue-tcheou*.

水 FOU-CHOUÏ. Voyez *Fou-tchouen* et *Tching-thien-fou*.

順 FOU-CHUN, nom d'un arrondissement et d'une ville du troisième ordre, départ. de Siu-tcheou-fou (Sse-tchouen).

Latit. de la ville. $29^{\circ} 19'$ (cal.)
Longitude. . . . $102^{\circ} 43'$ (cal.)

Sous les Tshin, territoire de la province de Pa; s. les Han, **Kiang-yang 江陽**; s. les Heou-tcheou,

Lo-youen 洛原; sous les Soung,

Fou-chun | |.

富勞 FOU-LAO, nom d'un arrondissement et d'une ville du troisième ordre, départem. de Hiang-wou-tcheou, 30 li au nord du chef-lieu.

Établi sous les Youen.

羅 FOU-LO, nom d'un ancien arrondissement du temps des Thang, au sud-ouest de Tan-tcheou (île de Haï-nan).

林 FOU-LIN, nom d'un ancien arrondissement du temps des Thang, 100 li au nord de Yang-tchun.

民 FOU-MIN, nom d'un arrondissement et d'une ville du troisième ordre, département de Yun-nan-fou.

Latit. de la ville. $25^{\circ} 20'$ (cal.)
Longitude. . . . $100^{\circ} 23'$ (cal.)

Sous les Thang, **Si-ning-li-tcheou**

西寧梨州; sous les Youen,

Fou-min | |.

平 FOU-PING, nom d'un arrondissement et d'une ville du troisième ordre, département de Si-ngan-fou.

Latit. de la ville. $34^{\circ} 42'$ (cal.)
Longitude. . . . $106^{\circ} 27'$ (cal.)

Sous les Tshin, **P'in-yang 頻**

陽; sous les Souï, **Fou-p'ing** | |;

sous les Thang, **Mei-youen 美原**.

川 FOU-TCHOUEN, nom d'un arrondissement et d'une ville du troisième ordre, département de P'ing-lo-fou.

Latit. de la ville. $24^{\circ} 33'$ (cal.)
Longitude. . . . $108^{\circ} 43'$ (cal.)

- Sous les Han, *Fou-tchouen* | |; sous les Thang, *Fou-choui* | 水.
- 富城** FOU-TCH'ING. V. *Foung-tch'ing*.
- | 春 FOU-TCHUN. V. *Kien-te* et *Fou-yang*.
- | 陽 FOU-YANG, nom d'un arrondissement et d'une ville du troisième ordre, département de Hang-tcheou-fou.
Lat. de la v. 30° 4' 57" (obs. des miss.)
Longitude.. 117° 35' 37" (miss.)
- Sous les Han, *Fou-tchun* | 春;
sous les Ou, *Toung-ngan* 東安;
sous les Tsin, *Fou-yang* | |.
- | 雲 FOU-YUN, nom d'un ancien arrondissement du temps des Thang, au sud-ouest de Wan-tcheou.
- 孚州** FOU-TCHEOU. Voyez *No-ti-tcheou*.
- 復州** FOU-TCHEOU. Voyez *King-ling*.
- | 城 FOU-TCHEOU-TCHING, nom d'une ville du Liao-tong.
Latitude. 39° 46' } d'après les cartes anglaises.
Longit... 119° 23' }
- | 陽 FOU-YANG. Voyez *Thoung-pe*.
- 符縣** FOU-HIEN. Voyez *Ho-kiang*.
- | 離 FOU-LI. Voy. *So-tcheou*, département de Foung-yang-fou.
- | 秦 FOU-THSIN. Voyez *Wei-nan*.
- 敷州** FOU-TCHEOU, et
- | 城 FOU-TCH'ING, anciens noms de l'arrondissement de Lo-tchouen, département de Yen-ngan-fou.
- | 文 FOU-WEN. Voyez *Tsing-lou-wei*.
- 滏陽** FOU-YANG. Voyez *Tseu-tcheou*.

FOUNG

- 鳳 FOUNG, nom d'un arrondissement et d'une ville du troisième ordre, département de Han-tchoung-fou.
Latit. de la ville. 33° 55' } (cal.)
Longitude... 104° 22' }
- Sous les Thsin, territ. de *Loang-si*
- 隴 西; sous les seconds Wei, *Liang-thsiouen* 梁泉; sous les Wei occidentaux, *Foung* | tcheou; sous les Souï, *Ho-tchi* 河池.
- | 山 FOUNG-CHAN, nom d'un arrondissement et d'une ville du troisième ordre, dans l'île de Formose.
Lat. de la v. 22° 40' 48" (obs. des miss.)
Longitude.. 117° 45' 50" }
- | 化 FOUNG-HOÀ, nom d'un ancien arr. des Ming, au nord de Sse-ngen-fou.
- | 棲 FOUNG-SI. Voyez *Lin-yeou*.
- | 州 FOUNG-TCHEOU. Voyez *Foung* |.
- | 臺 FOUNG-THAI, nom actuel du chef-lieu, dép. de Tse-tcheou-fou (Chan-si).
- | 翔府 FOUNG-THSIANG-FOU, nom d'un département et de son chef-lieu, province de Chen-si.
Lat. de la v. 34° 25' 12" (obs. des miss.)
Longitude.. 105° 9' 35" }
- Sous les Tcheou, pays de *Khi* 岐;
à l'époque du Tchun-thsieou, pays de Thsin; sous les Thsin, dépendance du *Nei-sse* 內史; sous les Han, *Yeou-fou-foung* 右扶風, district dépendant immédiatement de la cour impériale, ainsi que celui de *Tso-foung-y* 左馮翊; sous les Tsin, royaume de Thsin; sous les Wei occidentaux, *Khi-yang* 岐

陽; sous les Souï, *Khi* 岐 *tcheou*.

s. les Thang, *Foung-thsiang* || et
Si-king, Cour de l'ouest; s. les cinq
dynast. postérieures, *Kouan-si* 關

西; s. les Ming, *Foung-thsiang-fou*

|||.

鳳翔 *FOUNG-THSIANG*, nom d'un arr.
du troisième ordre, affecté au chef-lieu,
département de *Foung-thsiang-fou*.

À l'époque du Tchun-thsieou, *Kou-*
yang (vieux Young) 故雍; sous

les Thsin, Young 雍 *hien*; sous les
seconds Wei, *Thsin-p'ing* 秦平;

sous les Souï, *Fou-foung* 扶; sous

les Thang, *Foung-thsiang* ||.

陽府 *FOUNG-YANG-FOU*, nom d'un
département et de son chef-lieu, pro-
vince de Kiang-nan.

Lat. de la v. 32° 55' 30" (obs. des
Longitude. 115° 09' 56" (mis.))

Autrefois, pays du mont *Thou*

塗; à l'époque des guerres civiles,
partie du royaume de Thsou, et
dépendance du district sud du Hoai;
sous les Thsin, dépendance de la
province de Kieou-kiang; sous les
Han, royaume feudataire de *Tchoung-*

li 鍾離; sous les Pe-thsi, *Si-*
thsou 西楚; sous les Souï, les

Thang et les Soung, *Hao* 濠 *tcheou*;

sous les Ming, *Foung-yang-fou* |||.

|| *FOUNG-YANG*, nom d'un arrondisse-
ment du troisième ordre, affecté au chef-
lieu du départem. de *Foung-yang-fou*.

Sous les Thsin et les Han, cet ar-
rondiss. faisait partie du territoire de
Tchoung-li 鍾離.

封山 *FOUNG-CHAN*, nom d'un ancien
arr. des Thsi, au sud-ouest de Ho-p'ou.

父 *FOUNG-FOU*. Voyez *Foung-khieou*.

丘 *FOUNG-KHIEOU*, nom d'un arron-
dissement et d'une ville du troisième
ordre, département de *Wei-hoeï-fou*.

Latit. de la ville. 35° 05' (cal.)

Longitude. . . . 112° 17' (cal.)

Autrefois, principauté de *Foung-fou*

父; sous les Han, *Foung-khieou*

|| et *P'ing-khieou* 平 |.

興 *FOUNG-HING*, nom d'une anc. ville
des Tsin, au nord-est de *Foung-tchouen*.

鄉 *FOUNG-HIANG*, nom d'un ancien ar-
rondissement du temps des Han, 100 li
à l'est de Ho, dép. de *P'ing-lo-fou*.

樂 *FOUNG-LO*, et

平 *FOUNG-P'ING*, noms de deux anciens
arrondissements établis par les Tsin et
les premiers Soung, à l'ouest de *Sin-*
hoeï, départ. de *Kouang-tcheou-fou*.

州 *FOUNG-TCHEOU*. Voyez *P'ing-hiang*
Idem. Nom d'un ancien arrond. des Souï,
comprenant celui de *Foung-tchouen*.

川 *FOUNG-TCHOUEN*, nom d'un arron-
dissement et d'une ville du troisième
ordre, département de *Tchao-king-fou*.

Latit. de la ville. 23° 25' (cal.)

Longitude. . . . 108° 43' (cal.)

Sous les Han, territoire de *Kouang-*

sin 廣信; sous les Liang, *Tch'ing*

成 *tcheou*; sous les Souï, *Foung* |
toheou et *Foung-tchouen* | |.

陽 *FOUNG-YANG*. Voyez *Khai-kien*.

豐 *FOUNG*, nom d'un arrondissement et
d'une ville du troisième ordre, départe-
ment de *Siu-tcheou-fou* (*Kiang-nan*).

Latit. de la ville. 34° 46' } (cal.)
 Longitude..... 114° 30' }

Sous les Thsin, *Foung-y* | 邑.

豐 FOUNG, nom de l'ancienne résidence des Tcheou, district de Si-ngan-fou.

| **順** FOUNG-CHUN, nom d'un nouvel arrondissement, au sud-ouest du chef-lieu, départ. de Thsao-tcheou-fou.

| **鄉** FOUNG-HIANG, nom d'une ancienne ville du troisième ordre, fondée par les Thsi du nord, dans le territoire actuel de King-men-tcheou.

| **潤** FOUNG-JUN, nom d'un arrondissement et d'une ville du troisième ordre, département de Tsun-hoa-fou, précédemment, départ. de Chun-thien-fou.
 Latit. de la ville. 39° 54' } (cal.)
 Longitude..... 115° 53' }
 Premier établissem. sous les Kin.

| **安** FOUNG-NGAN, nom d'une ancienne ville du troisième ordre, fondée par les Han, au sud-ouest de P'ou-kiang (Tche-kiang).

| **寧** FOUNG-NING, nom d'un nouvel arrondissement établi au nord-ouest de Teh'ing-te-fou.

Idem. Nom d'un nouveau département, au nord de Young-p'ing-fou.

| **城** FOUNG-TCH'ING, nom d'un arrondissement et d'une ville du troisième ordre, département de Nan-tch'ang-fou.

Latit. de la ville. 28° 10' } (cal.)
 Longitude..... 113° 24' }

Sous les Ou, *Fou-tch'ing* | 富 |;

sous les Tsin, *Foung-tch'ing* | |; sous

les Souï, *Kouang-foung* | 廣 |; sous

les cinq dynasties postérieures, *Ou-kao* | 吳皐.

Idem. Nom d'une ancienne construction du temps des Wei, arr. de Cheou-kouang.

豐邑 FOUNG-Y. Voyez *Foung* |.

| **州** FOUNG-TCHEOU. Voyez *Nan-ngan*.

Idem. Nom d'un arrondissement établi par les Soung, sur le territoire de Fou-ko et de Yu-lin-fou.

| **陽** FOUNG-YANG. Voyez *Tchin-ngan* et *Chan-yang*.

鄴都 FOUNG-TOU, nom d'un arrondissement et d'une ville du troisième ordre, départ. de Tchoung-khing-fou.
 Latit. de la ville. 30° 10' } (cal.)
 Longitude..... 105° 28' }

Autrefois, territoire de *Tchi* | 枳

hiên; sous les Han, *P'ing-tou* | 平 |;

sous les Souï, *Foung-tou* | |.

Idem. Nom d'un ancien arrondissement des Tsin au sud-ouest de Kien-li, département de King-tcheou-fou.

奉聖 FOUNG-CHING. V. *Pao-ngan-tcheou*.

| **符** FOUNG-FOU. V. *Thai-ngan-fou*.

| **賢** FOUNG-HIEN, nom d'un nouvel arrond. au sud-est de Soung-kiang-fou.

| **化** FOUNG-HOA, nom d'un arrondissement et d'une ville du troisième ordre, département de Ning-po-fou.

Latit. de la ville. 29° 45' } (cal.)
 Longitude..... 118° 59' }

Sous les Thsin et les Han, terri-

toire de *Yin* | 鄞; sous les Thang,

Foung-hoa | |.

| **國** FOUNG-KOUE, nom d'un ancien arrondissement du troisième ordre, établi par les Liang, au sud-est de Thsang-khi.

| **明** FOUNG-MING, nom d'un ancien arrondissement des Han, à l'est de l'ancien Tchang-ngan (Chen-si).

奉先 FOUNG-SIEN. Voy. *Fang-chan* et *P'ou-tch'ing*, dép. de Thoung-tcheou-fou.

新 FOUNG-SIN, nom d'une anc. ville du troisième ordre, établie par les Ou, au sud-ouest de la ville actuelle de Hing-koue-tcheou.

新 FOUNG-SIN, nom d'un arrondissement et d'une ville du troisième ordre, département de Nan-tch'ang-fou.

Latit. de la ville. $28^{\circ} 41'$ } (cal.)
Longitude. $112^{\circ} 59'$ }

Sous les Han, territoire de *Hai-hoen* **海昏**; sous les Han orientaux, *Sin-ou* **新吳**; s. les Thang méridionaux, *Foung-sin* ||.

天 FOUNG-THIEN. Voyez *Kan-tcheou*.

府 FOUNG-THIEN-FOU. V. *Ching-king* et *Tchi-tcheou*.

奉節 FOUNG-TSIE, nom d'un arrond. du troisième ordre, affecté au chef-lieu du département de Kouei-tcheou-fou.

Sous les Thsin, *Yu-fou* **魚復**;
s. les Han du pays de Chou, *Young-ngan* **永安**; sous les Thang,

Foung-tsie ||.

議州 FOUNG-Y-TCHEOU, nom d'un district et d'un chef-lieu, province de Kouang-si.

Lat. du chef-lieu. . . $23^{\circ} 42'$
Longitude. $104^{\circ} 19'$

Premier établis. sous les Soung. On a écrit, par erreur, *Tai* au lieu de *Foung*, sur la carte de D'Anville.

馮乘 FOUNG-CHING. Voyez *Kiang-hoa*.

Idem. Nom d'un ancien district, comprenant, sous les Han, la partie orientale du territ. de Fou-tchouen (Kouang-si).

H

HAI

海州 HAI-TCHEOU, nom d'un arrondissement et d'une ville du deuxième ordre, département de Hoai-ngan-fou.

Lat. de la v. $34^{\circ} 32' 24''$ } (obs. des
Longitude. . . $117^{\circ} 4' 17''$ } miss.)

Autrefois, princ. de *Than* **鄴**; sous les Thsin, *Khiu* **胸** *hien*; s. les Han,

Toung-hai **東**; s. les Wei, *Than* **鄴** *hien*; s. les Thang, *Hai-tcheou*

||.

Idem. Nom d'un arrond. et d'une ville du deuxième ordre, prov. de Liao-toung.

Latitude. $40^{\circ} 55'$ } (cal.)
Longitude. $120^{\circ} 33'$ }

海州 HAI-TCHEOU. Voy. *Thai-tcheou-fou* (Tche-kiang), *Lin-hai*.

Idem. Nom d'une ville de la Corée occidentale, par latitude: $38^{\circ} 40'$

豐 HAI-FOUNG, nom d'un arrondissement et d'une ville du troisième ordre, département de Thsi-nan-fou.

Latit. de la ville. $37^{\circ} 50'$ } (cal.)
Longitude. $115^{\circ} 26'$ }

Sous les Han, territoire de *Yang-sin* **陽信**; sous les Soui, *Wou-ti*

無樣

Idem. Nom d'un arrondissement et d'une ville du troisième ordre, département de Hoëi-tcheou-fou (Kouang-toung).

Lat. de la v. $22^{\circ} 54' 00''$ } (obs. des
Longitude. . . $112^{\circ} 58' 54''$ } miss.)

Sur les cartes anglaises :

Latitude..... 23° 06'

Longitude..... 113° 12'

Sous les Han, territoire de *Toung-*

kouan 東官; sous les Tsin, *Hai-*

foung | |; sous les Thang, *Lo-ngan*

陸安.

海昏 HAÏ-HOEN. V. *Foung-sin*, *Kien-tchang*, *Wou-ning*.

康 HAÏ-KHANG, nom d'un arrondiss. du troisième ordre, spécialement affecté au chef-lieu, dép. de Louï-tcheou-fou.

Sous les Han, territoire de *Siu-wen*

徐聞; sous les Souï, *Hai-khang*

| |. Voyez *Louï-tcheou-fou*.

曲 HAÏ-KHIO. Voyez *Ji-tchao*.

陵 HAÏ-LING. Voyez *Hai-men*, *Hing-hoa*, *Thai-tcheou*, *Thoung-tcheou*.

門 HAÏ-MEN, portes-de-mer, nom d'un arrondissement et d'une ville du troisième ordre, département de Yang-tcheou-fou; actuellement, département de Thoung-tcheou.

Latit. de la ville. 32° 12' } (cal.)

Longitude..... 118° 46' }

Sous les Han, territoire de *Hai-ling* | 陵; sous les cinq dynasties postérieures, *Hai-men* | |.

Idem. Nom d'une bourgade à l'est de *Thai-tcheou-fou* (*Tche-kiang*).

安 HAÏ-NGAN. Voyez *Nyan-toung* et *Yang-kiang*.

Idem. Nom d'un ancien arrond. des Thang, dans le district de *Khin-tcheou*.

寧 HAÏ-NING, nom d'un arrondissement et d'une ville du troisième ordre, département de Hang-tcheou-fou.

Latit. de la ville. 30° 28' } (cal.)

Longitude..... 118° 6' }

Sous les Ou, *Yen-kouan* 鹽官;

sous les Youen, *Hai-ning* | |.

海寧 HAÏ-NING, nom d'un arrondissement d'ordre inférieur, établi sous les Ming, à l'ouest de *Hai-yen*.

平 HAÏ-PING, nom d'un ancien arr. des Liang, dans le distr. de *Khin-tcheou*.

昌 HAÏ-TCH'ANG, nom d'un ancien arr. sous les Liang, au nord-est de *Tien-pe*.

澄 HAÏ-TCH'ING, nom d'un arrondissement et d'une ville du troisième ordre, dép. de *Tchang-tcheou-fou* (*Fo-kien*).

Latit. de la ville. 24° 25' } (cal.)

Longitude..... 115° 43' }

陽 HAÏ-YANG, nom de l'arrondissement du troisième ordre affecté au chef-lieu du départem. de *Tchao-tcheou-fou*. Sous les Han, territoire de *Kie-yang*

揭; sous les Tsin, *Hai-yang* | |.

Idem. Nom d'une ancienne ville du temps des Han, arrond. de *Young-p'ing-fou*, et d'une autre, du temps des Tsi, dans l'arrond. de *Tchang-chou*.

Idem. Nom d'un arrondissement et d'une ville du troisième ordre, département de *Teng-tcheou-fou*.

Latit. de la ville. 36° 50' } (cal.)

Longitude..... 119° 38' }

Idem. Voyez *Louan-tcheou*, *Hieou-ning* et *Thai-tcheou*.

鹽 HAÏ-YEN, saline de mer, nom d'un arrondissement et d'une ville du troisième ordre, départ. de *Kia-hing-fou*.

Latit. de la ville. 30° 35' } (cal.)

Longitude..... 118° 20' }

Sous les Tsin, *Hai-yen* | |; sous

les Thang, *Wou-youen* 武原.

虞 HAÏ-YU. Voy. *Tchang* 常 *chou*.

漢州 HAN-TCHEOU, nom d'un arrond. et d'une ville du deuxième ordre, dép. de Tch'ing-tou-fou.

Latit. de la ville. 31° 00' } (cal.)
Longitude. . . . 102° 02' }

Sous les Han, **洛** *hien*; sous les Tsin, **新** *sin-tou* **都** *hou*; sous les Liang, **廣** *kouang-han*; sous les Thang, **漢** *han-tcheou* ||.

壽 HAN-CHEOU. Voyez *Kouang-youen*, *Tch'ang-te-fou* (Hou-nan).

豐 HAN-FOUNG. Voyez *Khai*.

阜 HAN-PEOU. Voyez *Feou-tch'ing*.

興 HAN-HING. Voyez *P'ou-tch'ing*.

嘉 HAN-KIA. Voyez *Ming-chan*, *Kiating-tcheou*.

安 HAN-NGAN. Voyez *Kiang-ngan*.

南 HAN-NAN, nom d'un ancien arr. des Wei, au nord de Y-tch'ing (Hou-pe).

寧 HAN-NING. Voyez *Hing-ning*.

平 HAN-P'ING. Voyez *Fou-tcheou*.

昌 HAN-TCH'ANG. Voy. *Tchang-ming*, *Thsang-khi*.

城 HAN-TCH'ING, nom de la capitale de la Corée, nommée aussi *Han-yang*. Voyez *King-ki-tao*.

中 HAN-TCHOUANG-FOU, nom d'un département et de son chef-lieu, province de Chen-si.

Lat. de la v. 32° 56' 10" } (obs. des
Longitude. . 104° 52' 25" } (miss.)

Autrefois, aux époques du Tchun-tsieou et des guerres civiles, ce départ. se divisait entre les royaumes

de Thsin et de Thsou; sous les Thain, **漢** *han-tchoung* ||; sous les Han, première résidence des souverains, **漢** *wang-tou* | **王** *hou* **都** *hou*; sous les Wei,

梁 *liang* **漢** *han-tcheou*; sous les Heou-tcheou, **漢** *han-tchouen* | **川** *chouan*; sous les Thang et les Soung, **興** *hing-youen* **元** *ouen*; s. les Ming, **漢** *han-tchoung-fou*

|||.

漢川 HAN-TCHOUEN, nom d'un arrondissement et d'une ville du troisième ordre, département de Han-yang-fou.

Latit. de la ville. 30° 43' } (cal.)
Longitude. . . . 111° 22' }

Sous les Han, territ. de *Ngan-lo*

安 *an* **陸** *lou*; s. les Wei, **江** *kiang* **安** *an* **陸** *lou*; s. les Heou-tcheou, **甌** *ou* **山** *chan*; s. les Soui, **漢** *han* **川** *chouen* ||.

Idem. Voyez *Han-tchoung-fou*.

東 HAN-TOUNG. Voyez *Sou-tcheou*.

都 HAN-TOU. Voyez *Ho-nan-fou*, *Han-tchoung-fou*.

陽 HAN-YANG, nom d'un arrondissement du troisième ordre, affecté au chef-lieu, département de Han-yang-fou. Sous les Han, territoire de *Ngan-lo*

安 *an* **陸** *lou*; sous les Tsin, **潭** *tan* **陽** *yang*

池 *chi* **陽** *yang*; sous les Soui, **漢** *han* **陽** *yang*

||; s. les Thang, **沔** *mien* **沔** *tcheou*.

Idem. Voyez *Koung-tch'ang-fou*, *Li* **禮** *li*, *Fou-khiang*, *King-ki-tao*.

Idem. Nom d'un ancien arrondissement des Han, au sud-ouest de *Khing-fou*.

Idem. Nom de la capitale de la Corée. Voy. *King-ki-tao*.

漢陽府 HAN-YANG-FOU, nom d'un départem. et de son chef-lieu, prov. de Hou-pe, partie boréale du Hou-kouang.

Lat. de la v. $30^{\circ} 34' 38''$ (obs. des
Longitude. $111^{\circ} 50' 7''$ miss.)

Autrefois, dépendance du royaume de Yán 鄖; à l'époque des guerres civiles, dépendance du royaume de Thsou; sous les Thsin, dépendance du Nan-kiun; sous les Han, dépendance de la province de Kiang-hia

江夏; sous les Thang, Mien

沔 tcheou et Han-yang | |; sous

les Ming, Han-yang-fou | | |.

| **陰** HAN-YN, nom d'un arrondissement et d'une ville du troisième ordre, département de Han-tchoung-fou.

Latit. de la ville. $32^{\circ} 40'$ (cal.)
Longitude. $106^{\circ} 28'$ (cal.)

Sous les Han, Ngan-yang **安**

陽; sous les Tsin, Ngan-khang

安康; sous les Thang, Han-yn

| |. Voyez aussi Tse-yang.

邯鄲 HAN-TAN, nom d'un arrondissement et d'une ville du troisième ordre, département de Kouang-p'ing-fou.

Latit. de la ville. $36^{\circ} 40'$ (cal.)
Longitude. $112^{\circ} 20'$ (cal.)

Autrefois, la ville fut la capitale du royaume de Tchao; s. les Thsin,

Han-tan | |. Voyez aussi Tchang-te-fou (Ho-nan).

| **溝** HAN-KEOU, nom d'une ancienne ville des Han, arrond. de Feï-hiang.

邳州 HAN-TCHEOU. Voyez Yang-tcheou-fou.

| **溝** HAN-KEOU. Voyez Kao-yeou-tcheou.

罕東衛 HAN-TOUNG-WEI, nom d'un district à l'ouest de So-tcheou-fou (Kan-sou).

韓城 HAN-TCH'ING, nom d'un arrondissement et d'une ville du troisième ordre, département de Si-ngan-fou.

Latit. de la ville. $35^{\circ} 32'$ (cal.)
Longitude. $108^{\circ} 04'$ (cal.)

Sous les Thsin, Hia-yang **夏**

陽; sous les Souï, Han-tch'ing | |.

| **州** HAN-TCHEOU. Voyez Siang-youen.

| HAN, nom d'une ancienne principauté feudataire, du temps des Tcheou, dans le Chen-si méridional. Elle devint un royaume qui comprenait une partie du Chan-si et du Ho-nan, du v^e au III^e siècle avant notre ère.

函谷 HAN-KO. Voyez Ling-pao.

含山 HAN-CHAN, nom d'un arrondissement et d'une ville du troisième ordre, dép. de Ho-tcheou (Kiang-nan).

Latit. de la ville. $31^{\circ} 47'$ (cal.)
Longitude. $115^{\circ} 43'$ (cal.)

Sous les Han, territ. de Li-yang

歷陽; sous les Tsin orientaux
Loung-kang **龍亢**; sous les

Thang, Han-chan | |.

杭州府 HANG-TCHEOU-FOU, nom d'un département et de la capitale de la province de Tche-kiang.

Lat. de la v. $30^{\circ} 20' 20''$ (obs. des
Longitude. $117^{\circ} 47' 34''$ miss.)

À l'époque du Tchun-thsieou, département compris dans les royaumes de Ou et de Youe; à l'époque des

guerres civiles, département compris dans le royaume de Tshou; sous les Tshin, dépendance du Hœi-ki; sous les Han orientaux, dépendance de la province de Ou; sous les Tshin, *Tsien-thang* 錢唐; sous les Souï,

Hang-tcheou | |; sous les Thang,

Yu-hang 餘 |; sous les Soung, règne de Kao-tsong, *Lin-ngan* 臨安; sous les Ming, *Hang-tcheou-fou*

|||.

HAO

浩州 HAO-TCHEOU. Voy. *Fen-tcheou-fou*, *P'eng-tse*.

高州 HAO-TCHEOU, nom d'un ancien chef-lieu du temps des Thang, au sud de *P'ing-chan* (dép. de *Ma-hou-fou*).

鎬京 HAO-KING. Voy. *Tchang-ngan*, département de *Si-ngan-fou*.

濠州 HAO-TCHEOU. Voyez *Foung-yang-fou*, *Lin-hoai*.

豪靜 HAO-TSING, nom d'un ancien arrondissement des Liang, au sud de *Tchao-ping*.

|石 HAO-CHI, nom d'un ancien arrondissement fondé par les Thang, à l'est de *Pe-lieou*.

HENG

衡州府 HENG-TCHEOU-FOU, nom d'un département et de son chef-lieu, province de *Hou-kouang* (*Hou-nan*).

Lat. de la v. 26° 55' 12" (obs. des Longitude.. 110° 3' 00" (miss.))

A l'époque du *Tchun-tshieou*, dépendance du royaume de Tshou; sous les Tshin, compris dans la province de *Tchang-cha*; sous les Han, dépendance du *Kouei-yang*; à l'époque des trois royaumes, sous

les Ou, *Siang-toung* 湘東 et *Heng-yang* |陽; sous les Liang,

Heng-tcheou | |; sous les Souï, *Heng-chan* |山; s. les Thang, *Hou-nan*

湖南; sous les Ming, *Heng-tcheou-fou* | | |.

衡州 HENG-TCHEOU. V. *Heng-tcheou-fou*.

| | 衛 HENG-TCHEOU-WEI, nom d'une ville inférieure, au sud-est de *Heng-tcheou-fou*, et dépendante de son arrondissement. D'après le nom de *Wei*, garnison, cette ville doit être une place militaire.

|山 HENG-CHAN, nom d'un arrondissement et d'une ville du troisième ordre, département de *Heng-tcheou-fou*.

Lat. de la v. 27° 14' 24" (obs. des Longitude.. 110° 17' 50" (miss.))

Sous les Han, territ. de *Siang-nan*

湘南; sous les Tsin, *Heng-chan*.

Idem. Voyez *Heng-tcheou-fou*.

|水 HENG-CHOUÏ, nom d'un arrond. et d'une ville du troisième ordre, départ. de *Ki-tcheou*; précédemment, départ. de *Tchin-ting-fou*.

D'après les cartes chinoises, cette ville est au nord-est de *Ki-tcheou*, sur le *Tho-ho*.

Latitude..... 37° 45' (cal.)
Longitude..... 113° 23' (cal.)

Sous les Han, territ. de *Thao* 桃

hien; sous les Souï, *Heng-choui* | | |.

衡陽 HENG-YANG, nom d'un arrond. du troisième ordre qui forme, avec celui de Thsing-thsiouen, l'arr. du chef-lieu, département de Heng-tcheou-fou.
Sous les Han, territoire de Ling

鄱 hien; sous les Ou, Lin-tching

臨蒸; s. les Thang, Heng-yang

|||. Voyez Heng-tcheou-fou.

恒州 HENG-TCHEOU et

山 HENG-CHAN (mont Heng). Voyez Thai-thoung-fou, Tchinting-fou.

州 Nom d'un ancien district des Wei occidentaux, sur le territoire de Khing-yang-fou.

陽 HENG-YANG. Voyez Khio-yang.

HEOU

侯官 ou, autrement, **侯官**
HEOU-KOUAN, nom d'un arrondissement et d'une ville du troisième ordre, département de Fou-tcheou-fou (Fo-kien).
Cet arrondissement, établi sous les Han, forme, avec celui de Min, l'arrondissement spécial du chef-lieu.

Idem. Voyez Nan-ngan, Nan-p'ing, Kou-thien, Thoung-ngan.

厚丘 HEOU-KHIEOU. V. Mo-yang.

HI

歙 HI, nom d'un arrondissement et d'une ville du troisième ordre, département de Hoi-tcheou-fou (Kiang-nan).
Latit. de la ville. $30^{\circ} 04'$ } (cal.)
Longitude..... $115^{\circ} 42'$ }

Sous les Thsin, Hi | hien; sous les Souï, Hi | tcheou. Actuellement,

HIA

le chef-lieu du département est dans cette ville.

歙 HI. Voyez Tsi-khi, Chan-ngan, Hoi-tcheou-fou (Kiang-nan).

翁 HI. Identique avec le précédent.

熙州 HI-TCHEOU. Voy. Hoai-ning, Lin-thao-fou.

安 HI-NGAN. Voyez Fan-yu.

平 HI-P'ING, nom d'un ancien arrond. du temps des Ou, à l'ouest de Lien-chan.

戲陽城 HI-YANG-TCH'ING, nom d'une ancienne ville de l'époque du Tchun-thsiou, à l'est de Tchang-te-fou (Ho-nan).

HIA

夏 HIA, nom d'un arrondissement et d'une ville du troisième ordre, département de Kiai-tcheou; précédemment, département de P'ing-yang-fou.

Latit. de la ville. $35^{\circ} 10'$ } (cal.)
Longitude..... $108^{\circ} 52'$ }

Ancienne résidence de l'empereur

Yu; sous les seconds Wei, Hia | hien.

州 HIA-TCHEOU. Voyez Ning-hiq-fou.

丘 HIA-KHIEOU. Voyez Houng.

口城 HIA-KEOU-TCH'ING, nom d'une ancienne ville, s. les premiers Soung, près de Wou-tch'ang-fou.

汭 HIA-JOUÏ. Voyez Wou-tch'ang-fou.

屋 HIA-OUO, nom d'une anc. ville au nord de Thang-hien (Pe-tchi-li).

伯邑 HIA-PE-Y. Voyez Houng.

夏津 HIA-TSIN, nom d'un arrondissement et d'une ville du troisième ordre, département de Lin-tsing-tcheou.

Latit. de la ville. $37^{\circ} 03'$ } (cal.)
Longitude..... $113^{\circ} 50'$

Sous les Han, Tchu 鄆 hien;

sous les Thang, Hia-tsin | |.

邑 HIA-Y, nom d'un arrondissement et d'une ville du troisième ordre, département de Kouei-te-fou.

Latit. de la ville. $34^{\circ} 20'$ } (cal.)
Longitude..... $113^{\circ} 59'$

Sous les Han, Hia-y 下 |; sous les seconds Wei, Thang-kian 陽郡.

陽 HIA-YANG. Voyez Han-tch'ing.

下石西州 HIA-CHI-SI-TCHEOU, nom d'un arrondissement et d'une ville du deuxième ordre, département de Sse-ming-fou.

Latit. de la ville. $22^{\circ} 10'$ } (cal.)
Longitude..... $104^{\circ} 16'$

Premier établiss. sous les Soung.

曲陽 HIA-KHIO-YANG, nom d'une ancien art. des Han, au nord de Tsin-tcheou (Pe-tchi-li).

邽 HIA-KOUËI. Voyez Wei-nan.

雷州 HIA-LOUÏ-TCHEOU, nom d'un district du Kouang-si, département de Nan-ning-fou.

Latit. de la ville. $22^{\circ} 55'$ } (cal.)
Longitude..... $104^{\circ} 14'$

邳 HIA-PEÏ. Voyez Peï | tcheou.

博 HIA-PO. Voyez Chin-tcheou.

相 HIA-SIANG. Voyez So-thsien.

雒 HIA-TCHI, nom d'une ancienne ville du troisième ordre, établie sous les Han, dans le district de Hing-koue.

下蔡 HIA-TSÛAI. Voyez Yng-chang.

雋 HIA-TSIOUËN. Voy. Youen-ling. Pa-ling. Thsoug-yang, Thsoug-tch'ing.

Idem. Nom d'une ancienne ville des Han, à l'est de Youen-kiang.

邑 HIA-Y. Voyez Hia-y 夏 |.

峽州 HIA-TCHEOU. Voy. Y-ling-tcheou.

江 HIA-KIANG, nom d'un arrondissement et d'une ville du troisième ordre, département de Lin-kiang-fou.

Latit. de la ville. $27^{\circ} 32'$ } (cal.)
Longitude..... $112^{\circ} 54'$

瑕丘 HIA-KHIEOU. Voy. Tseu-yang.

HIA, nom d'une ancienne ville au sud-ouest de Kiai (Chan-si).

霞浦 HIA-FOU, nom actuel du chef-lieu, département de Fou-ning-fou.

廈門 HIA-MEN ou ÉMOUÏ, grand port du Fo-kien. Voyez Thsoug-ngan.

HIANG

向州 HIANG-TCHEOU, nom d'un anc. district du Sse-tchouen, comprenant, sous les Thang, une partie de l'arrondissement de Meou-tcheou.

武州 HIANG-WOU-TCHEOU, nom d'un arrondissement du deuxième ordre et d'un chef-lieu, prov. de Kouang-si.

Latit. de la ville. $23^{\circ} 12'$ } (cal.)
Longitude..... $104^{\circ} 25'$

Premier établiss. sous les Soung.

HIANG, nom d'une ancienne principauté feudataire et d'un arrondissement des Han, sur le territoire de Han-chan.

香山 HIANG-CHAN, nom d'un arrondissement et d'une ville du troisième ordre, département de Kouang-tcheou-fou.
 Lat. de la v. $22^{\circ} 32' 24''$ (obs. des
 Longitude. $110^{\circ} 38' 30''$ } (miss.)
 Sur les cartes récentes :
 Longitude. $110^{\circ} 55'$
 Premier établissement sous les
 Soung.

河 HIANG-HO, nom d'un arrondissement et d'une ville du troisième ordre, département de Chun-thien-fou.
 Latit. de la ville. $39^{\circ} 46'$ } (cal.)
 Longitude. $114^{\circ} 42'$ }
 Autrefois, *Wou-thsing* **武清** ;
 sous les Liao, *Hiang-ho* ||.

羅甸 HIANG-LO-TIEN, nom d'un arrondissement du troisième ordre, établi, sous les Ming, dans le district de Pao-chan-tcheou.

項城 HIANG-TCH'ING, nom d'un arrondissement et d'une ville du troisième ordre, département de Tch'in-lieou-fou.
 La ville n'est pas sur la carte de D'Anville; sur les cartes chinoises, elle est au sud de Teh'in-tcheou.
 Latitude. $33^{\circ} 20'$ } (app.)
 Longitude. $112^{\circ} 33'$ }
 Autrefois, principauté de *Hiang* ;
 sous les Han, *Hiang-tch'ing* || ;
 s. les Wei orientaux, *Mo-ling* **秣陵** ; s. les Souï, *Hiang-tch'ing* ||.

子國 HIANG-TSEU-KOUE. Voyez *Hiang-tch'ing*.

鄉寧 HIANG-NING, nom d'un arrondissement et d'une ville du troisième ordre, département de P'ing-yang-fou.
 Latit. de la ville. $36^{\circ} 00'$ } (cal.)
 Longitude. $108^{\circ} 26'$ }
 Sous les Han, territoire de *Lin-fen*
臨汾 ; sous les seconds Wei,

Tch'ang-ning **昌** | ; sous les cinq dynasties postérieures, *Hiang-ning* ||.

孝豐 HIAO-FOUNG, nom d'un arrondissement et d'une ville du troisième ordre, département de Hou-tcheou-fou.
 Latit. de la ville. $30^{\circ} 30'$ } (cal.)
 Longitude. $117^{\circ} 16'$ }

咸 HIAO-KAN, nom d'un arrondissement et d'une ville du troisième ordre, département de Han-yang-fou.
 Latit. de la ville. $30^{\circ} 56'$ } (cal.)
 Longitude. $111^{\circ} 30'$ }
 Sous les premiers Soung, *Hiao-tch'ang* | **昌** ; sous les Thang, *Houan-tcheou* ; sous les Thang postérieurs, *Hiao-han* ||.

昌 HIAO-TCH'ANG. Voyez *Hiao-han*.

孝義 HIAO-Y, nom d'un arrondissement et d'une ville du troisième ordre, département de Fen-tcheou-fou.
 Latit. de la ville. $37^{\circ} 10'$ } (cal.)
 Longitude. $109^{\circ} 25'$ }
 Autrefois, territoire de *Thai-youen*

太原 ; sous les Wei, *Tchoung-yang* **中陽** ; sous les Tain, *Si-tch'ing* **隰城** ; sous les Thang, *Hiao-y* ||.

Idem. Nom d'un nouveau chef-lieu d'administration, au sud-est de Si-ngan-fou.

頓丘 HIE-KHIEOU. Voyez *Lai-ngan*.

協州 HIE-TCHEOU, nom d'une an-

cienne ville du deuxième ordre, établie par les Souï, à l'est de Khio-tsing-fou. L'arr. comprenait une partie du territ. de Y-pin, départ. de Siu-tcheou-fou.

HIEN

咸豐 HIEN-FOUNG, nom d'un arrondissement, départ. de Chi-nan-fou.
Latit. de la ville. 29° 54' } (cal.)
Longitude..... 109° 48' }

鏡 HIEN-KING, nom d'une province de la Corée, au nord-est.

安 HIEN-NGAN. Voyez *P'eng-tcheou*.

寧 HIEN-NING, nom d'un arrondissement et d'une ville du troisième ordre, département de Wou-tch'ang-fou.

Latit. de la ville. 29° 55' } (cal.)
Longitude..... 111° 46' }

Sous les Souï, territoire de Kiang-hia **江夏**; sous les Thang, *Young-ngan* **永安**; sous les Soung, *Hien-ning* | |.

Idem. Voyez *Nan-hai*.

Idem. Nom d'un arr. et d'une ville du troisième ordre, dép. de Si-ngan-fou.

Cet arrondissement forme, avec celui de Tchang-ngan, l'arrondissement spécial du chef-lieu.

Sous les Thsin, *Tchi-yang* **莊**

陽; sous les Han, *Pa-ling* **霸**

陵 et *Tou-ling* **杜陵**; sous

les Heou-tcheou, *Wan-nien* **萬**

年; sous les Souï, *Ta-hing* **大**

興; sous les Thang, *Hien-ning* | |;

sous les cinq dynasties postérieures, *Ta-nien* **大年**; sous les Soung,

Fan-tchouen **樊川**.

咸平 HIEN-PING. Voyez *Thoung-yu*.

陽 HIEN-YANG, nom d'un arrondissement et d'une ville du troisième ordre, département de Si-ngan-fou.

Latit. de la ville. 34° 20' } (cal.)
Longitude..... 106° 18' }

Sous les Thsin, *Hien-yang* | |;

sous les Han, *Wei-tch'ing* **渭城**;

sous les Tsin, *Chi-ngan* **石安**.

弦國 HIEN-KOUE. Voyez *Kouang-chan*.

顯州 HIEN-TCHEOU. V. *Thang*, *Pao-ki*.

獻 HIEN, nom d'un arrondissement et d'une ville du troisième ordre, département de Ho-kien-fou.

Lat. de la ville.. 38° 17' } (cal.)
Longitude..... 113° 53' }

Sous les Han, *Lo-tch'ing* **樂**

城 et *King-tch'ing* **景城**; sous

les Souï, *Kouang-tch'ing* **廣城**;

sous les Kin, *Hien* | tcheou.

HIEOU

休吉 HIEOU-KI, nom d'un ancien arr. du temps des Souï, à l'est de Ho-youen.

納 HIEOU-NA, nom d'un ancien chef-lieu du troisième ordre, établi par les Youen dans le territoire actuel de Sing-hing-tcheou, dép. de Tch'ien-kiang-fou.

寧 HIEOU-NING, nom d'un arrondissement et d'une ville du troisième ordre, départ. de Ho-tch'ou-fou (Kiang-nan).

Latit. de la ville. 29° 53' } (cal.)
Longitude..... 115° 57' }

Sous les Ou, *Hai-yang* **海陽**

sous les Souï, *Hieou-ning* | |.

Idem. Voyez *Ou-youen*.

HIN

忻州 HIN-TCHEOU, nom d'un département et d'un chef-lieu du deuxième ordre, précédemment compris dans le département de Thai-youen-fou.

Latit. de la ville. $38^{\circ} 26'$ } (cal.)
Longitude..... $110^{\circ} 23'$ }

Sous les Han, territ. de Yang-khio

陽曲; sous les Han orientaux,

Sin-khio **新曲**; sous les seconds

Weï, Sse **肆** tcheou; sous les Souï,

Hin-tcheou ||.

城 HIN-TCH'ING, nom d'un arrondissement et d'une ville du troisième ordre, département de Khing-youen-fou.

Latit. de la ville. $24^{\circ} 00'$ } (cal.)
Longitude..... $106^{\circ} 5'$ }

Premier établis. sous les Thang.

欣道 HIN-TAO, nom d'un ancien arrondissement, sous les Thang, 80 li au nord-est de Young, département de Ou-tcheou-fou.

HING

興 HING, nom d'un arrondissement et d'une ville du troisième ordre, département de Thai-youen-fou.

Latit. de la ville. $38^{\circ} 38'$ } (cal.)
Longitude..... $108^{\circ} 42'$ }

Sous les Han, territ. de Fen-yang

汾陽; sous les Heou-tcheou,

Yo-fen **蔚汾**; sous les Souï, Lin-

thsiouen **臨泉**; sous les Thang,

Lin-tsin **臨津** et Ho-ho **合**

河, rivières réunies; sous les Kin,
Hing | tcheou.

HING

興州 HING-TCHEOU. V. Hing |, Ning-hia-fou, Mien, Kian-tcheou.

山 HING-CHAN, nom d'un arrondissement et d'une ville du troisième ordre, département de King-tcheou-fou.

Latit. de la ville. $31^{\circ} 10'$ } (cal.)
Longitude..... $108^{\circ} 26'$ }

Premier établis. sous les Soung.

聖 HING-CHING, nom d'une ancienne ville du troisième ordre, fondée par les Thang, sur le territ. actuel de Tchang-ming (Sse-tchouen).

化府 HING-HOA-FOU, nom d'un département et de son chef-lieu, province de Fo-kien.

Lat. de la v. $25^{\circ} 25' 22''$ } (obs. des
Longitude. . $116^{\circ} 57' 20''$ } miss.)

Sous les Tcheou, pays de Tsi-min; sous les Han, dépendance du Hoëi-ki, avec le nom de P'ou-tchouang

中; sous les Souï, P'ou-thien **蕭**

田; sous les Soung, deux districts,

Hing-hoa | | et Hing-ngan | **安**;

sous les Ming, Hing-hoa-fou | | |.

化 HING-HOA, nom d'un arrondissement et d'une ville du troisième ordre, département de Yang-tcheou-fou.

Latit. de la ville. $32^{\circ} 56'$ } (cal.)
Longitude..... $117^{\circ} 26'$ }

Sous les Thang, territoire de Hai-

ling **海陵**; sous les cinq dynasties postérieures, Hing-hoa | |.

古 HING-KOU. Voyez P'ou-ngan-tcheou et Khio-tsing-fou.

國州 HING-KOUE-TCHEOU, nom d'un arrondissement et d'une ville du deuxième ordre, département de Wou-tch'ang-fou.

Lat. de la v. $29^{\circ} 51' 36''$ } (obs. des
Longitude. . $112^{\circ} 45' 42''$ } miss.)

Sous les Thsin, territoire de la province de Nan-kiun; sous les Souï,

Fou **富** tcheou; sous les Soung,
Hing-koue ||.

興 | HING-KOUE, nom d'un arrondiss.
et d'une ville du troisième ordre, dé-
partement de Kan-tcheou-fou.

Latit. de la ville. 26° 22' } (cal.)
Longitude..... 112° 52' }

Autrefois, enceinte établie pour se
défendre contre les inondations; sous
les Soung, arrond. avec le nom de

Hing-koue ||.

仁 | HING-JIN. Voyez Tshao-tcheou.

樂 | HING-LO. Voyez Sin-tou.

隆 **衛** HING-LOUNG-WEÏ, nom d'un
district militaire et de son chef-lieu,
dans la partie nord-est de la province
de Kouei-tcheou, 70 li à l'est de Hoang-
ping-tcheou.

Sous les Han et les Thang, terri-
toire de Tsang-ko **牂牁**; sous
les Soung, dépendance de Hoang-
ping-fou **黃平府**; sous les

Ming, Hing-loung-wei |||.

安府 HING-NGAN-FOU, nom d'un
dép. et de son chef-lieu, province de
Chen-si, précédemment compris dans
le département de Han-tchoung-fou.

Lat. de la v. 32° 31' 20" } (obs. des
Longitude.. 107° 01' 41" } miss.)

Sous les Han, Si-tch'ing **西城**;

sous les Wei occidentaux, Kin **金**
tcheou; sous les Thang, Ngan-khang

安康.

安 | HING-NGAN, nom d'un arrondisse-
ment et d'une ville du troisième ordre,
département de Kouei-lin-fou.

Latit. de la ville. 25° 32' } (cal.)
Longitude..... 108° 16' }

Sous les Han, territ. de Chi-ngan

始 |; sous les Thang, Lin-youen

臨源; sous les Soung, Hing-ngan
||.

興安 HING-NGAN, nom d'un arron-
dissement et d'une ville du troisième
ordre, département de Kouang-sin-fou.
Latit. de la ville. 28° 25' } (cal.)
Longitude..... 115° 23' }

Idem. Voyez Kouang-youen, Hing-hoa-fou.

業 | HING-NIE, nom d'un arrondisse-
ment et d'une ville du troisième ordre,
département de Yo-lin-tcheou, précé-
demment, départem. de Ou-tcheou-fou.

Latit. de la ville. 22° 45' } (cal.)
Longitude..... 107° 10' }

Sous les Tchîn, Chi-nan **石**

南; sous les Thang, Hing-nie ||.

寧 | HING-NING, nom d'un arrondisse-
ment et d'une ville du troisième ordre,
dép. de Tchîn-tcheou (Hou-kouang).

Lat. de la v. 25° 54' 40" } (obs. des
Longitude.. 110° 39' 14" } miss.)

Sous les Han, Han-ning **漢** |;

sous les Soui, Tsin-hing **晉興**;

sous les Soung, Hing-ning ||.

Idem. Nom d'un arrondissement et d'une
ville du troisième ordre, département
de Hoei-tcheou-fou (Kouang-toung).

Lat. de la v. 24° 03' 36" } (obs. des
Longitude.. 113° 21' 50" } miss.)

Sur les cartes anglaises:

Latitude.... 24° 12'

Longitude.. 113° 28'

Sous les Han, territoire de Loung-

tchouen **龍川**; sous les Tsin
orientaux, Hing-ning ↑ |.

平 | HING-PING, nom d'un arrondisse-
ment et d'une ville du troisième ordre,
département de Si-ngan-fou.

Latit. de la ville 34° 18' } (cal.)
Longitude..... 106° 05' }

Sous les Tcheou, *Thai-khieou* 太
 丘; sous les Thsin, *Fei-khieou* 廢
 丘; sous les Han, *Hoai-li* 槐
 里, *Meou-ling* 茂陵 et *P'ing-*
ling 平陵; sous les Tsin, *Chi-*
p'ing 始平; sous les Thang,
Kin-tch'ing 金城 et *Hing-p'ing*
 興平

HING-P'ING, nom d'un ancien
 arrondissement des Thang, dans le ter-
 ritoire de Hoai-tsi.

Idem. Nom d'un arr. du troisième ordre,
 sous les Ou, à l'ouest de Lo-ngan
 (Kiang-si).

| 道 HING-TAO, nom d'un ancien ar-
 rondissement du Kouang-si, au temps
 des Tsin, au sud-est de Houg-tcheou.

Idem. Nom d'un arrond. créé par les Tsin,
 sur le territoire de Han-tchoung-fou.

| 濟 HING-THSI, nom d'un arrondisse-
 ment et d'une ville du troisième ordre,
 département de Ho-kien-fou.

La ville n'est pas sur la carte de
 D'Anville; les géographies chinoises
 la placent 180 li à l'est du chef-lieu,
 et 80 li au nord de Thsang-tcheou.

Premier établissem. sous les Soung.

| 文 HING-WEN, nom d'un arrondisse-
 ment et d'une ville du troisième ordre,
 dép. de Siu-tcheou-fou (Sse-tchouen).

Latit. de la ville. 28° 10' } (cal.)
 Longitude..... 102° 42' }

Autrefois, territoire de *Ye-lang*

夜郎; sous les Thang, *Yen*

晏 tcheou.

| 元 HING-YOEN. V. *Han-tchoung-fou.*

邢州 HING-TCHEOU. V. *Chun-te-fou.*

邢臺 HING-THAI, nom d'un arron-
 dissement du troisième ordre, affecté au
 chef-lieu du départem. de Chun-te-fou.

Sous les Thsin, *Sin-tou* 新都;

sous les Weï, royaume de *Siang* 襄;

sous les Souï, *Loung-kang* 龍岡;

sous les Soung, *Hing-thai* | |.

| 義府 HING-Y-FOU, nom d'un dé-
 partement et de son chef-lieu, province
 de Kouei-tcheou.

Ce département récent est placé,
 sur les cartes chinoises, au sud-ouest
 de celui de Kouei-yang-fou.

行唐 HING-THANG, nom d'un arron-
 dissement et d'une ville du troisième
 ordre, département de Tchun-ting-fou.

Latit. de la ville. 38° 27' } (cal.)
 Longitude..... 112° 22' }

Sous les Thsin, *Nan-hing* 南 |;

sous les Thang, établissement du

Hiouen 法 tcheou; sous les cinq dy-
 nasties postér. *Tchang-wou* 彰武

et *Young-tch'ang* 永昌

HIO. Voyez HIU.

HIOUEN

玄州 HIOUEN-TCHEOU. V. *Thoung-*
tcheou.

| 武 HIOUEN-WOU. V. *Tchoung-kiang.*

法氏 HIOUEN-CHI. V. *Ling-tchouen,*
Kao-p'ing.

| 州 HIOUEN-TCHEOU. V. *Hing-thang.*

HIOUNG

雄 HIOUNG, nom d'un arrondissement et d'une ville du troisième ordre, département de Pao-ting-fou.

Lat. de la v. $39^{\circ} 01' 05''$ (obs. des
Longitude. $113^{\circ} 50' 03''$ miss.)

Sous les Han, Y **易** hien; sous
les Tsin, Y-tch'ing **易城**; sous
les Thang, Kouei-y **歸易**; sous
les cinq dynast. postérieures, Hioung
| tcheou.

| **州** HIOUNG-TCHEOU. Voyez Hioung,
Nan-hioung-fou, Lo-ho.

| **勇鎮** HIOUNG-YOUNG-TCHIN. Voy.
Ho-khia.

熊耳 HIOUNG-EUL, nom d'une chaîne
de montagne sur la limite du Ho-nan et
du Chen-si. Voyez Young-ning.

| **湘** HIOUNG-SIANG. V. Tchang-cha-fou.

HIU

虛 HIU. Voyez Ngo-kia.

許州 HIU-TCHEOU, nom d'un dé-
partement et d'un chef-lieu du deuxième
ordre, province de Ho-nan; précédem-
ment, compris dans le département de
Khai-foung-fou.

Latit. de la ville. $34^{\circ} 06'$ (cal.)
Longitude. $111^{\circ} 40'$ (cal.)

Sous les Tcheou, principauté feu-
dataire de Hia |; sous les Wei, Hiu-
tch'ang | **昌**; sous les Tshi du nord,
Nan-tching | **南鄭**; sous les Heou-

tcheou, Hiu-tcheou | |; sous les
Soung, Yng-tch'ang **穎昌**.

許昌 HIU-TCH'ANG. Voyez Hiu-tcheou.

| **國** Royaume de Hiu. V. Hiu-tcheou.

旭川 HIU-TCHOUEN. Voyez Young,
département de Kia-ting-tcheou.

HIUN

勳州 HIUN-TCHEOU. Voy. Tsi-chan.

HO

和州 HO-TCHEOU, nom d'un dépar-
tement et de son chef-lieu, province de
Kiang-nan.

Latit. de la ville. $31^{\circ} 44'$ (cal.)
Longitude. $116^{\circ} 00'$ (cal.)

A l'époque des guerres civiles, pays
compris dans le royaume de Tschou;

les Tsin établirent Li-yang-hien **歷**

陽縣, qui dépendait de la pro-
vince de Kieou-kiang; sous les Han,
dépendance du royaume de Hoai-nan;
à l'époque des trois royaumes, dépen-
dance du royaume de Ou; sous les

Tshi du nord, Ho-tcheou | |; sous

les Thang, les Soung, les Ming, ce
nom fut conservé.

Idem. Voyez Jou-tcheou, Nan-ho |.

| **順** HO-CHUN, nom d'un arrondisse-
ment et d'une ville du troisième ordre,
département de Liao-tcheou.

Latit. de la ville. $37^{\circ} 20'$ (cal.)
Longitude. $111^{\circ} 16'$ (cal.)

A l'époque du Tchun-tsieou, Yu-
tch'ing **榆城**; sous les Tshi du

nord, *Liang-yn* 梁楡; sous les Souï, *Ho-chua* ||.

和曲州 HO-KHIO-TCHEOU, nom d'un arrondissement et d'une ville du deuxième ordre (Yun-nan).

Premier établis. sous les Youen. Ce nom n'est pas sur la carte du Yun-nan, par d'Anville. Les cartes chinoises placent la ville 30 li au sud-ouest de Wou-ting-tcheou.

平 HO-PING, nom d'un arrondissement et d'une ville du troisième ordre, dép. de Hœi-tcheou-fou (Kouang-toung)
Lat. de la v. $24^{\circ} 30' 00''$ (obs. des
Longitude. $112^{\circ} 34' 55''$ miss.)
Primitivement, territoire de *Loung-*

tchouen 龍川.

城 HO-TCH'ING, nom d'une ancienne ville des Liang, 220 li à l'est de P'eng-tse.

合州 HO-TCHEOU, nom d'un arrondissement et d'une ville du deuxième ordre, départ. de Tchoung-khing-fou.

Lat. de la v. $30^{\circ} 08' 24''$ (obs. des
Longitude. $104^{\circ} 04' 00''$ miss.)
Autrefois, pays compris dans le

royaume de Po 僕; sous les Tsin,

Tien-kiang 墊江; sous les Weï occidentaux, *Ho-tcheou* ||;

sous les Souï, *Feou* 涪 tcheou; sous les Thang, *Pa-tchouen* 巴川.

Idem. Voyez *Liu-tcheou-fou*, *Lien-tcheou-fou*, *Loui-tcheou-fou*, *Khio-yang*.

水 HO-CHOUÏ, nom d'un arrond. et d'une ville du troisième ordre, départ. de Khing-yang-fou.

Latit. de la ville. $36^{\circ} 03'$ (cal.)
Longitude. $105^{\circ} 38'$ (cal.)

Sous les Han, territ. de *Kouei-te*

歸德; sous les Weï occidentaux, *Yo-tcheou* 蔚州 et *Hoa-*

tchi 華池; sous les Souï, *Lo-fan* 樂蟠; sous les Thang, *Ho-choui* ||.

合河 HO-RO. Voyez *Hing* 興.

肥 HO-FEI, nom d'un arrondissement du troisième ordre, affecté au chef-lieu principal, départ. de Liu-tcheou-fou.

Sous les Han, *Ho-fei* ||;

sous les premiers Soung, *Jou-yn* 汝陰.

江 HO-KIANG, nom d'un arrondissement et d'une ville du troisième ordre, département de Lou-tcheou.

Latit. de la ville. $28^{\circ} 48'$ (cal.)
Longitude. $103^{\circ} 36'$ (cal.)

Sous les Han, territ. de *Fou-hien*

符縣; sous les Heou-tcheou,

Ho-kiang ||.

Idem. Nom d'un ancien arrondissement des Youen, au sud-est de Tou-yun-fou.

浦 HO-POU, nom d'un arrondissement du troisième ordre, affecté au chef-lieu, département de Lien-tcheou-fou.

Établi sous les Han, le nom s'est conservé depuis cette époque. Voyez *Lien-tcheou-fou*.

郟陽 HO-YANG, nom d'un arrondissement et d'une ville du troisième ordre, département de Si-ngan-fou.

Latit. de la ville. $35^{\circ} 18'$ (cal.)
Longitude. $107^{\circ} 45'$ (cal.)

Autrefois, territ. de la principauté

de *Hoa* 華; sous les Han, *Ho-yang*

||.

賀 HO, nom d'un arrondissement et d'une ville du troisième ordre, département de Ping-lo-fou.

Lat. de la v. $24^{\circ} 8' 24''$ (obs. des
Longitude. $108^{\circ} 56' 30''$ miss.)

Sous les Han, *Lia-ho* 臨 | ;
sous les Thang, *Ho* | tcheou.

賀州 HO-TCHEOU. V. *Ho*, le précéd.

火山 HO-CHAN, Mont du feu. Voyez
Hokho | |.

| **井** HO-TSING, Puits de feu; nom
d'un ancien arrondiss. établi par les
Heou-tcheou au sud-ouest de Khioung-
tcheou (Sse-tchouen).

鶴慶州 HO-KHING-TCHEOU, nom
d'un district et de son chef-lieu, prov.
de Yun-nan.

Latit. de la ville.. 26° 32' } (cal.)
Longitude..... 98° 09' }

D'abord *Ho* | tcheou; s. les Youen,
Ho-khing | |; ce nom fut conservé
sous les Ming et sous la dyn. actuelle.

| **慶** HO-KHING.

| **州** HO-TCHEOU. Voyez le précédent.

| **城** HO-TCH'ING, nom d'une anc. ville
du royaume de Wei, sur le territoire de
Tchang-youen (Pe-tchi-li).

| **峯** HO-FOUNG, nom d'un arrondisse-
ment, département de Y-tch'ang-fou,
au sud-ouest du chef-lieu.

霍州 HO-TCHEOU, nom d'un départe-
ment et d'un chef-lieu du deuxième
ordre, province de Chan-si, précédem-
ment compris dans le département de
P'ing-yang-fou.

Latit. de la ville. 36° 34' } (cal.)
Longitude..... 109° 23' }

Autrefois, pays de *Yo-yang* 岳

陽 du chapitre Yu-koung (Chou-
king); s. les Han orientaux, *Young-*

ngan 末安; sous les Soui, *Fen*

汾 tcheou et *Ho-y* | 邑; sous
les Thang, *Liu* 呂 tcheou.

霍州 HO-TCHEOU, V. *Lo-ngan-tcheou*.

| **山** HO-CHAN. Voyez *Lo-ngan-tcheou*.

Idem. Nom d'une ville récente, au sud-
est de Tchao-khing-fou.

Latitude..... 23° 08' } (cal.)
Longitude..... 110° 08' }

Idem. HO-CHAN, nom d'un arrondissement
et d'une ville du troisième ordre, dé-
partement de Liu-tcheou-fou.

Latit. de la ville. 31° 30' } (cal.)
Longitude..... 114° 00' }

Primitivement, territoire de *Lo-*

ngan 六安.

| **叔封邑** HO-CHO-FOUNG-Y. V.

Ho | khieou.

| **丘** HO-KHIEOU, nom d'un arrondiss.
et d'une ville du troisième ordre, dé-
partement de Yng-tcheou-fou.

Latit. de la ville. 32° 23' } (cal.)
Longitude..... 113° 53' }

Sous les Tcheou, *Ho-cho-foung-y*

霍叔封邑, Cité donnée
en principauté à Ho-cho; à l'époque
du Tchun-tsieou, princip. de *Lo-liao*

六蓼; sous les Tsin, *Ho-khieou*

| |

| **邑** HO-Y. Voyez *Ho* 霍 tcheou.

穀州 HO-TCHEOU. Voy. *Loung-yeou*.

河州 HO-TCHEOU, nom d'un arron-
dissement et d'une ville du deuxième
ordre, département de Lin-thao-fou.

Lat. de la v. 35° 44' } (cal. d'après
Longitude.. 100° 40' } les miss.)

La longit. paraîtrait trop forte d'un

demi-degré, d'après les distances en *Li*, à Lan-tcheou et à Si-ning-fou, indiquées par les géographies chinoises.

Sous les Han, *Ta-hia* 大夏;

sous les Tsin, *Ho-tcheou* | |; sous

Souï, *Pao-han* 抱罕.

河州 HO-TCHEOU. Voyez le suivant.

|| 衛 HO-TCHEOU-WEÏ, nom d'un district à l'ouest de la province de Kan-sou.

Ce district dépend du chef-lieu précédent, *Ho-tcheou* | |.

Autrefois, pays des barbares *Si-khiang* 西羌; sous les Thsin et les Han, dépendance de la prov. de

Loung-si 隴西; sous les Souï,

Pao-han 抱罕; sous les Thang,

Ho-tcheou | | et *Ngan-hiang* 安

鄉; sous les Ming, *Ho-tcheou-weï*

| | |.

| 曲 HO-KHIO, nom d'un arrondissement et d'une ville du troisième ordre, département de Pao-te-tcheou, précédemment, département de Thai-youen-fou.

Latit. de la ville. $39^{\circ} 15'$ } (cal.)

Longitude. . . . $108^{\circ} 42'$ }

Autrefois, *Hioung-young-tchin* 雄

勇鎮; s. les Soung, *Ho-chan*

火山; s. les Kin, *Ho-khio* | |.

| 閒府 HO-KIEN-FOU, nom d'un département et de son chef-lieu, province de Pe-tchi-li.

Lat. de la v. $38^{\circ} 30' 00''$ } (obs. des

Longitude. . $113^{\circ} 50' 30''$ } miss.)

À l'époque du Tchun-thsieou, dépendance de *Toung-yang* 東陽;

à l'époque des guerres civiles, pays divisé entre les royaumes de Yen, de Tchao, de Thsi; sous les Thsin, divisé entre les deux provinces de *Kin-*

Lo 鉅鹿 et de *Chang-ko* 上

谷; sous les Han, *Po-hai* 渤海,

Ho-kien | |; sous les Souï et

les Thang, *Yng* 瀛 tcheou; sous les

Soung, *Yng-hai* 瀛海; sous les

Ming, *Ho-kien-fou* | | |.

河閒 HO-KIEN, nom d'un arrond. du troisième ordre, affecté au chef-lieu du département de *Ho-kien-fou*.

Sous les Tcheou, *Thang cho-foung-y*

唐叔封邑, cité donnée

en princip. à Thang-cho; sous les

Thsin, *Wou-youen* 武垣; sous

les Wei, *Ho-kien* | |; sous les Thang,

Yng 瀛 tcheou. Voyez *Ho-kien-fou*.

| 南府 HO-NAN-FOU, nom d'un département et de son chef-lieu, province de Ho-nan.

Lat. de la v. $34^{\circ} 43' 15''$ } (obs. des

Longitude. . $110^{\circ} 07' 40''$ } miss.)

Sous les Thsin, *San-tchouen* 三

川 (les trois Cours d'eau); sous les

Han, *Ho-nan* | |; les Han orientaux

fixèrent leur résidence dans la ville;

à l'époque des trois royaumes, sous

les Wei, *Sse* 司 tcheou; sous les

seconds Wei, *Lo* 洛 tcheou; sous

les Heou-tcheou, *Toung-king* 東

京, Cour d'orient; sous les Souï,

Yang-ti fixa la résidence impériale

dans la ville et l'appela *Yu* 豫

tcheou; sous les Thang, *Toung-tou*

東都 ; sous les Soung, *Sik-king*
西京 ; s. les Kin, *Kin-tch'ang*
金昌 ; sous les Ming, *Ho-nan-fou* |||.

河南 HO-NAN, prov. de la Chine centrale; elle s'étend du 31° au 37° degré de latitude, et du 108° au 114° degré 30' de longitude.

內 HO-NEI; nom d'un arrondissement du troisième ordre, affecté au chef-lieu, département de Hoai-khing-fou.

Sous les Han, *Ye-wang* **野王**;

sous les Soui, *Ho-nei* ||; sous les Thang, *Hoai* **懷** *tcheou*.

Idem. Voyez *Sin-hiang*.

Idem. HO-NEI, prov. du temps des Han, comprenant une partie du Chan-si. Voy. *Hoai-khing-fou*, *Weï-hoï-fou*.

北 HO-PE, nord du fleuve Jaune, ancienne province, comprenant une partie du Chan-si. Voyez *P'ing-lo*.

西 HO-SI, nom d'un arrondissement et d'une ville du troisième ordre, département de Lin-ngan-fou.

D'après les cartes chinoises, la ville est au nord-ouest du chef-lieu, près de Chi-p'ing.

Latit. de la ville. 24° 15' } (cal.)
 Longitude. 100° 23' }

Sous les Thang, *Thsoug* **宗** *tcheou*; sous les Youen, *Ho si* |||.

Idem. HO-SI. Ouest du fleuve Jaune, nom d'une ancienne province du nord. Voy. *Tchao-y*, *Chin-mou*.

池州 HO-TCHI-TCHEOU, nom d'un arrondissement et d'une ville du deuxième ordre, départem. de Khing-youen-fou.
 Lat. de là v. 24° 42' 00" } (obs. des
 Longitude. . 105° 23' 10" } miss.)

Sous les Thang, *Tchi* **智** *tcheou*;
 sous les Soung, *Ho-tchi* |||.

河池 HO-TCHI. Voyez *Foung*, *Hoï-tcheou*.

中 HO-TCHOUNG, nom d'une ancienne province. Voyez *P'ou-tcheou-fou*.

清 HO-THSING. V. *Thang-y*, *Moung-tsin*.

東 HO-TOUNG, est du fleuve Jaune, ancienne prov. comprenant la partie occidentale du Chan-si, Voyez *Thai-youen*, *Tse-tcheou*, *P'ing-yang-fou*.

澤 HO-TSE, nom d'un arrondissement du troisième ordre, affecté actuellement au chef-lieu du département de Thsao-tcheou, élevé à la première classe.

津 HO-TSIN, nom d'un arrondissement et d'une ville du troisième ordre, département de Kiang-tcheou; précédemment, département de P'ing-yang-fou.
 Latit. de la ville 35° 38' } (cal.)
 Longitude. 108° 26' }
 Autrefois, principauté de *Keng*

耿; sous les Thsin, territoire de *Pi-chi* **皮氏**;

sous les seconds Wei, *Loung-men* **龍門**;

sous les Thang, *Thsin* **秦** *tcheou*;

sous les Soung, *Ho-tsin* |||.

Idem. Voyez *Moung-tsin*.

陽 HO-YANG, nom d'un arrondissement du troisième ordre affecté au chef-lieu, département de Tch'ing-kiang-fou.

Sous les Thang, pays des barbares du midi; sous les Youen, *Ho-yang*

|||.

Idem. Voyez *Moung-tsin*, *Tching-kiang-fou*.

陰 HO-YN, nom d'un arrondissement et d'une ville du troisième ordre, département de Khai-foung-fou.

Latit. de la ville. 34° 58' } (cal.)
 Longitude..... 111° 22' }

Sous les Thsin, P'ing-ya 平 |
 sous les Han, Ho-yn | |.

河源 HO-YOÛEN, nom d'un arrond.
 et d'une ville du troisième ordre, dép.
 de Hoëi-tcheou-fou (Kouang-toung).

Lat. de la v. 23° 42' 00" } (obs.)
 Longitude.. 112° 13' 50" }

Sous les Han, territoire de Loung-
 tchouen 龍川; sous les Thsi du
 midi, Ho-youen | |.

HOA

華州 HOA-TCHEOU, nom d'un arron-
 dissement et d'une ville du deuxième
 ordre, départ. de Thoung-tcheou-fou.

Latit. de la ville 34° 30' } (cal.)
 Longitude..... 107° 21' }

Sous les Thsin, territ. de Neï-sse
 內史; sous les Han, territ. de
 la cour, King-tchao 京兆 et de
 Houng-noung 弘農; sous les
 Heou-tcheou, Hoa-chan | 山; sous
 les Weï occident. Hoa-tcheou | |.

Idem. Voyez Ning-tcheou.

Idem. Nom d'un ancien district établi par
 les Liang, sur l'arrondiss. de Kouang-
 youen (Sse-tchouen).

| 山 HOA-CHAN. Voyez Hoa | tcheou.

| 池 HOA-TCHI. Voy. Ho-choui et San-
 youen.

| 川 HOA-TCHOUEN. Voyez Y-ou.

| 清 HOA-THSING, nom d'un ancien ar-
 rondissement des Thang. au sud-ouest
 de Khin-tcheou.

華亭 HOA-TING, nom d'un arron-
 dissement et d'une ville du troisième
 ordre, département de P'ing-liang-fou.

Latit. de la ville 35° 18' } (cal.)
 Longitude..... 104° 15' }

Sous les Thsin, territ. de Loung-si

隴西; sous les Souï, Hoa ting

| |; sous les cinq dynast. postérieures,
 Y-tcheou 義州.

Idem. Nom d'un arrondissement. du troisième
 ordre, affecté au chef-lieu, département
 de Soung-kiang-fou.

Sous les Han, territoire de Leou-
 hien 婁縣; sous les Ou, Hoa-
 ting | |; sous les Tsin, Yun-kien

雲間. Voyez Soung-kiang-fou.

| 陽 HOA-YANG, nom d'un arrondiss.
 du troisième ordre, attenant au chef-
 lieu du départem. de Tch'ing-tou-fou.

Sous les Thsin, territ. de Tch'ing-
 tou 成都; sous les Thang,
 Hoa-yang | |.

Idem. Nom d'une ancienne ville établie
 par les premiers Soung, arrondiss.
 de Kouang-youen (Sse-tchouen).

Idem. Nom d'une ville du troisième ordre,
 sous les Thang, 40 li à l'ouest de Kao-
 ngan; départ. de Choui-tcheou-fou.

Idem. Nom d'une ville du troisième ordre,
 établie par les seconds Weï, au sud-est
 de Mien.

| 陰 HOA-YW, nom d'un arrondiss.
 et d'une ville du troisième ordre, dé-
 partement de Thoung-tcheou-fou.

Latit. de la ville 34° 35' } (cal.)
 Longitude..... 107° 37' }

A l'époque des guerres civiles, ter-
 ritoire de Yn-tsin | 晉; sous les
 Han, Hoa-yn | |; sous les Soung,

Thoung-tsin 潼津.

華陰 HOA-YN, nom d'un ancien arrondissement établi par les premiers Soung, près de Siangyang.

容 HOA-YOUNG, nom d'un arrondissement et d'une ville du 3^e ordre, département de Yo-tcheou-fou.

Latit. de la ville 29° 30' } (cal.)
Longitude..... 110° 02' }

Sous les Ou, territoire de *Thsan-ling* 孱陵; sous les Thsin, *Nan-ngan* 南安; sous les Souï, *Hoayoung* | |; sous les Thang, *Young-tch'ing* | 城.

Idem. HOA-YOUNG. Voyez *Chi-cheou*.

化州 HOA-TCHEOU, nom d'un arrondissement et d'une ville du deuxième ordre, département de Kao-tcheou-fou.

Lat. de la v. 21° 37' 12" } (obs. des
Longitude.. 107° 51' 10" } miss.)

Sur les cartes anglaises:
Longitude..... 108° 28'

Sous les Thsin, pays compris dans la prov. de *Siang-kian* 象郡; sous les Liang, *Lo* 羅 tcheou; sous les Souï, *Chi-loung* 石龍; sous les Thang, *Pan* 辦 tcheou et *Ling-chouï* 陵水, deux districts; sous les Soung, *Hoa-tcheou* | |.

城 HOA-TCH'ING, Voyez *Pa-tcheou*.

蒙 HOA-MOUNG.

穆 HOA-MO.

注 HOA-TCHU, noms de trois anciens arrondissements du temps des premiers

et seconds Soung, appartenant au district de Kouang-ning.

花 HOA, nom d'une ville et d'un arrondissement du troisième ordre, département de Kouang-tcheou-fou.

Latit. de la ville. 23° 24' } (cal.)
Longitude..... 110° 50' }

D'après la longitude de Kouang-tcheou-fou (Canton), observée récemment par les Européens.

滑 HOA, nom d'un arrondissement et d'une ville du troisième ordre, département de Thai-ming-fou.

Latit. de la ville 35° 38' } (cal.)
Longitude..... 112° 28' }

Autrefois, territoire de *Wei* 衛;

sous les Thsin, *Toung-kian* 東

郡; sous les Han, *Po-yang* 漢

陽; sous les Souï, *Hoa* | tcheou

| 州 HOA-TCHEOU. Voyez *Hoa* |.

HOAÏ

淮州 HOAÏ-TCHEOU. V. *Thang*, n° 1.

康 HOAÏ-KHANG. Voyez *Jou-ning-fou*.

安 HOAÏ-NGAN. Voyez *Hoai-ngan-fou*.

安府 HOAÏ-NGAN-FOU, nom d'un département et de son chef-lieu, province de Kiang-nan.

Lat. de la v. 33° 32' 24" } (obs. des
Longitude.. 116° 54' 12" } miss.)

À l'époque du Tchin-tsieou, pays compris dans le royaume de Ou, et ensuite dans celui de Youe; à l'époque des guerres civiles, dépendance du royaume de Thsou; sous les Thsin, compris dans la province de Kieou-kiang, avec le nom de *Hoai-yn* |

陰; sous les Han, Lin-hoai 臨 |
et Kouang-ling 廣陵; sous les
Tsin, Chan-yang 山陽; sous
les Soui et les Thang, Thsou-tcheou
楚州; sous les Soung, Hoai-ngan
||. Ce nom s'est conservé depuis
cette époque.

淮寧 HOAI-NING, nom actuel du chef-
lieu, département de Tchîn-lieou-fou.

|濱 HOAI-PIN. Voyez Thao-youen.

|陰 HOAI-YN. Voyez Hoai-ngan-fou.

襄 HOAI. Voyez Hoai 懷.

懷州 HOAI-TCHEOU. Voy. Hoai-khing-
fou, Ho-neï.

|化 HOAI-HOA. Voyez Fan-yu.

Idem. Nom d'un ancien arrondissement du
deuxième ordre, antérieur aux Soung,
à l'ouest de Nan-ning-fou.

|柔 HOAI-JEOU, nom d'un arrondisse-
ment et d'une ville du troisième ordre,
département de Chun-thien-fou.
Latit. de la ville. $40^{\circ} 19'$ } (cal.)
Longitude. . . . $114^{\circ} 18'$ }
Premier établis. sous les Thang.

|仁 HOAI-JIN. Voyez Kan-yu.

Idem. Nom d'un arrondissement et d'une
ville du troisième ordre, département
de Thai-thoung-fou.

Latit. de la ville. $39^{\circ} 54'$ } (cal.)
Longitude. . . . $110^{\circ} 47'$ }

Sous les Thsin, territoire de Yun-
tchoung 雲中; sous les Han, Cha-
nan 沙南; sous les Soui, Ta-li

大利; sous les Liao, Hoai-jin

||.

懷慶府 HOAI-KHING-FOU, nom d'un
département et de son chef-lieu, pro-
vince de Ho-nan.

Lat. de la v. $35^{\circ} 06' 34''$ } (obs. des
Longitude. . $110^{\circ} 40' 00''$ } (mise.)

Au commencement des Tcheou,

territoire de San-kien 三監;

à l'époque des guerres civiles, pays
divisé entre les deux royaumes de Wei
et celui de Tch'ing; sous les Thsin,
compris dans la province des Trois

coars d'eau 三川郡; sous

les Han, Ho-neï 河內; sous les

seconds Wei et les Thang, Hoai |
tcheou; sous les Ming, Hoai-khing-fou

|||.

|來 HOAI-LAI, nom d'une ville du troi-
sième ordre, départ. de Siouen-hoa-fou,
sud-est du chef-lieu.

Latit. de la ville. $40^{\circ} 23'$ } (cal.)
Longitude. . . . $113^{\circ} 28'$ }

|安 HOAI-NGAN, nom d'une ancienne
ville du temps des Soung, à l'ouest de
Fou-tcheou-fou (Fo-kien).

Idem. Nom d'une ville du troisième ordre,
département de Siouen-hoa-fou, sud-
ouest du chef-lieu.

Latit. de la ville. $40^{\circ} 27'$ } (cal.)
Longitude. . . . $112^{\circ} 12'$ }

Idem. Nom d'un ancien district du temps
des Soung, au sud-est de Kin-thang (Sse-
tchouen).

|恩 HOAI-NGEN, nom d'une ancienne
ville du troisième ordre, sous les Thang,
au sud-ouest de Tchang-p'ou (Fo-kien).

|寧 HOAI-NING, nom d'un arrondisse-
ment du troisième ordre, affecté au
chef-lieu principal, département de
Ngan-khing-fou.

Sous les Han, territoire de Houan

皖 hien; sous les Ou, Houan-tch'ing

HOAI

皖城; sous les Tsin orientaux, *Hoai-ning* | |; sous les Souï, *Hi*
熙 *tcheou*; sous les Thang, *Chu*
舒 *tcheou*.

懷德 HOAI-TE, nom d'un anc. arrondissement du troisième ordre, sous les Thang, au nord-est de Sin-y.

集 HOAI-TSI, nom d'un arrondissement et d'une ville du troisième ordre, département de Ou-tcheou-fou.

Latit. de la ville. $23^{\circ} 55'$ } (cal.)
Longitude..... $109^{\circ} 27'$ }

Sous les Tsin, *Hoai-youen* | 遠 .
sous les premiers Soung, *Hoai-tsi*
| |; sous les Thang, *Wei* 威 *tcheou*.

邑 HOAI-Y. Voyez *Wou-tchi*.

遠 HOAI-YOEN, nom d'un arrond. et d'une ville du troisième ordre, département de Foung-yang-fou.

Latit. de la ville. $33^{\circ} 00'$ } (cal.)
Longitude..... $114^{\circ} 48'$ }

A l'époque du Tchun-tsieou, territoire de *Pei* 沛; sous les Wei,

Khi-tch'ing 蕪城; sous les Soung,

Hoai-youen | |.

Idem. Nom d'un arrondissement et d'une ville du troisième ordre, département de Lieou-tcheou-fou.

Lat. de la v. $25^{\circ} 15' 56''$ } (obs. des
Longitude. . $106^{\circ} 57' 50''$ } miss.)

Primitivement, territ. de *Tsang-ko*

群 犛; sous les Soung, *Hoai-youen* | |.

Idem. Nom d'un nouvel arrondissement, département de Yu-lin-fou, au sud-ouest du chef-lieu.

Latit. de la ville. $37^{\circ} 54'$ } (cal.)
Longitude..... $106^{\circ} 30'$ }

HOANG

45

懷遠 HOAI-YOEN. Voyez *Hoai-tsi*.

槐里 HOAI-LI. Voyez *Hing-p'ing*.

HOAN

環 HOAN, nom d'un arrondissement et d'une ville du troisième ordre, département de Khing-yang-fou.

Latit. de la ville. $36^{\circ} 39'$ } (cal.)
Longitude..... $104^{\circ} 47'$ }

Sous les Tcheou, territoire de *Sofang* 朔方; sous les Han, *Fang*

khui 方渠; sous les Heou-

tcheou, *Hoai* 會 *tcheou*; sous les

Souï, *Hoan* | *tcheou*; sous les cinq
dynast. postérieures, *Wei* 威 *tcheou*.

州 HOAN-TCHEOU. Voy. *Youen-meou*, et le précédent.

寰州 HOAN-TCHEOU. Voyez *Ma-y*.

澗州 HOAN-TCHEOU. Voy. *Hiao-kan*.

HOANG

黃 HOANG, nom d'un arrondissement et d'une ville du troisième ordre, département de Teng-tcheou-fou.

Latit. de la ville. $37^{\circ} 40'$ } (cal.)
Longitude..... $118^{\circ} 30'$ }

Autrefois, chef-lieu du royaume

feudataire de *Lai* 來; sous les Han, *Hoang* | *hien*.

Idem. Ville du nord-ouest de la Corée, et royaume de Hoang. V. *Hoang-tcheou-fou*.

州府 HOANG-TCHEOU-FOU, nom d'un département et de son chef-lieu, province de Hou-kouang.

Lat. de la v. $30^{\circ} 26' 24''$ } (obs. des
Longitude.. $112^{\circ} 28' 55''$ } miss.)

A l'époque du Tchun-tsieou,

royaume de *Hoang* | et, ensuite, pays compris dans le royaume de *Thsou*, sous le nom de *Tcha-tch'ing* 鄒城; sous les *Thsin*, dépendance du *Nan-kiun*; sous les *Han*, *Si-ling* 西陵, dépendance du *Kiang-hia* 江夏; à l'époque des trois royaumes, *Tchoung-tchin* 重鎮, appartenant d'abord aux *Wei*, et ensuite aux *Ou*; sous les *Tsin*, *Si-yang* 西陽; sous les *Thsi* méridionaux, *Thsi-ngan* 齊安; sous les *Thsi* du nord, *Khi* 蘄 *tcheou*; sous les *Souï*, *Young-ngan* 永安; sous les *Thang*, *Hoang-tcheou* | |. Ce dernier nom s'est conservé depuis cette époque.

黃州 HOANG-TCHEOU. Voy. *Hoang-pi*.

| **海** HOANG-HAI, nom d'une province au nord-ouest de la Corée. Les princip. arr. sont *Hoang* |, *Hai* |.

| **興** HOANG-HING, nom d'une ancienne ville du troisième ordre, sous les *Tsin*, 180 li au nord-ouest de *Young-sin*.

| **岡** HOANG-KANG, nom d'un arrondissement du troisième ordre, affecté au chef-lieu, dép. de *Hoang-tcheou-fou*.

Sous les *Han*, territoire de *Si-ling*

西陵; sous les *Thsi* du nord,

Pa 巴 *tcheou*; sous les *Souï*, *Hoang-kang* | |; sous les *Thang*, *Mou-lan*

木蘭

| **連** HOANG-LIEN. Voyez *Ning-hoa*.

黃陵城 HOANG-LING-TCH'ING, nom d'une ancienne ville, arr. de *Ma-yang*.

| **梅** HOANG-MEI, nom d'un arrondissement et d'une ville du troisième ordre, département de *Hoang-tcheou-fou*.

Latit. de la ville. 30° 12' } (cal.)
Longitude..... 113° 43' }
Sous les *Thsin*, *Sin-thsai* 新

蔡; sous les *Souï*, *Hoang-mei* | |
(abricots jaunes).

| **安** HOANG-NGAN, nom d'un arrondissement et d'une ville du troisième ordre, départem. de *Hoang-tcheou-fou*.
Latit. de la ville. 31° 24' } (cal.)
Longitude..... 112° 05' }

Idem. Nom d'une ancienne ville établie par les *Wei* occidentaux au sud de *Kien-tcheou* (départem. de *Pao-ning-fou*).

| **陂** HOANG-PI, nom d'un arrondissement et d'une ville du troisième ordre, département de *Han-yang-fou*.

Latit. de la ville. 30° 56' } (cal.)
Longitude..... 111° 55' }

Sous les *Han*, territoire de *Si-ling*

西陵; sous les seconds *Thsi*,
Hoang-pi | |; sous les *Heou-tcheou*,
Hoang | *tcheou*.

| **平州** HOANG-P'ING-TCHEOU, nom d'une ville du deuxième ordre, département de *Tchin-youen-fou*, 70 li au nord de *P'ing-youen-fou* (*Kouei-tcheou*).

Latit. de la ville. 26° 30' } (cal.)
Longitude..... 104° 28' }

| **全** HOANG-TSIOUEN, nom d'un arr. et d'une ville de troisième ordre, département de *Siouen-hoa-fou*, au nord-ouest du chef-lieu.

Il s'écrit aussi *Wan-thsiouen*. Voy. ce nom.

| **土** HOANG-TOU, nom d'un ancien arr. du temps des *Heou-tcheou*, à l'est de *Yun-si*.

黃巖 HOANG-YEN, nom d'un arrondissement et d'une ville du troisième ordre, département de Thai-tcheou-fou.

Latit. de la ville. 28° 42' } (cal.)
 Longitude. . . . 118° 58' }

Sous les Han, *Young-ning* 永

寧; sous les Souï, *Young-hia* 永

嘉; sous les Thang, *Hoang-yen*

||.

遑州 HOANG-TCHEOU et **遑中**
 HOANG-TCHOUNG. Voyez *Si-ning-fou*.

荒服 HOANG-FO, territoire désert.
 Voyez *Young-ning-tcheou* (province de Kouei-tcheou).

HOE

獲嘉 HOE-KIA, nom d'un arrondissement et d'une ville du troisième ordre, département de Wei-hoeï-fou.

Latit. de la ville. 35° 20' } (cal.)
 Longitude. . . . 111° 27' }

Sous les Han, *Hoe-hia* ||; sous

les Tsin, *Yn* 殷 tcheou; sous les

Wei orientaux, *Siou-wou* 修武.

鹿 HOE-LO, nom d'un arrondissement et d'une ville du troisième ordre, département de Tchou-ting-fou.

Latit. de la ville. 38° 08' } (cal.)
 Longitude. . . . 112° 06' }

Autrefois, *Chi-y* 石邑 (ville de pierre); sous les Souï, *Lo-thsionen*

泉; sous les Thang, *Hoe-lo* ||.

HOEI

徽州府 HOEI-TCHEOU-FOU, nom d'un département et de son chef-lieu, province de Kiang-nan.

Lat. de la v. 29° 58' 30" } (obs.)
 Longitude. . 116° 11' 50" }

À l'époque du Tchun-thsieou, territ. du royaume de Ou, ensuite, territ. du roy. de You; à l'époque des guerres civiles, compris dans le royaume de Thsou; sous les Thsin, compris dans la province dite *Tchang-kian* 鄱郡;

sous les Han, territoire de *Tan-yang*; à l'époque des trois royaumes, sous

les Ou, *Sin-tou* 新都; sous les

Tsin, *Sin-ngan* 新安; sous les

Souï et les Thang, *Hi* 翕 tcheou;

sous les Soung, *Hoeï-tcheou* ||. Ce

dernier nom s'est conservé depuis

cette époque.

徽州 HOEI-TCHEOU, nom d'un département et d'une ville du deuxième ordre, département de Thsin-tcheou-fou.

Latit. de la ville. 33° 46' } (cal.)
 Longitude. . . . 103° 47' }

Sous les Han, *Ho-tchi* 河池;

sous les seconds Wei, *Kouang-hoa*

廣化; sous les Youen, *Hoeï-*

tcheou ||.

Idem. Nom d'un ancien chef-lieu établi par les Thang dans le Yun-nan, à l'ouest de Yao-ngan-fou.

會州 HOEI-TCHEOU. Voy. *Hoan*, *Hoeï-ning*, *Meou-tcheou*.

稽 HOEI-KI, ancienne province du temps des Thsin et des Thang. Elle comprenait le Tche-kiang, le sud du Kiang-nan, le nord du Fo-kien.

Idem. Nom d'un arrondissement et d'une ville du troisième ordre, comprise, avec Chan-yn, dans l'arrondissement spécial de Chao-hing-fou.

Sous les Thsin, territ. de *Chan-yn*

山陰 ; sous les Tchîn, *Hoei-ki*

||

會理州 *HOEI-LI-TCHEOU*, nom d'un arrondissement établi par les Youen, à l'est de *Hoei-tchouen* (*Sse-tchouen*).

Lat. de la v. $26^{\circ} 33' 36''$ (obs. des
Longitude.. $100^{\circ} 36' 05''$ } *miss.*)

寧 *HOEI-NING*, nom d'un arrondissement et d'une ville du troisième ordre, département de *Koung-tch'ang-fou*.

Latit. de la ville. $35^{\circ} 45'$ } (cal.)
Longitude..... $102^{\circ} 47'$ }

Sous les Han, *Tch'i-yang* 枝

陽 ; sous les seconds *Weï*, *Hoei-*

ning || ; sous les *Weï* occidentaux,

Hoei | *tcheou*; sous les Kin, *Si-ning*

西 |. Voyez aussi *Tsing-lou-wei*.

昌 *HOEI-TCH'ANG*, nom d'un arrondissement et d'une ville du troisième ordre, département de *Kan-tcheou-fou*.

Lat. de la v. $25^{\circ} 32' 24''$ (obs. des
Longitude.. $113^{\circ} 22' 29''$ } *miss.*)

Autrefois, *Kieou-tcheou-tchin* 九

洲鎮 ; sous les *Soung*, *Hoei-*

tch'ang ||. Voyez aussi *Lin-thoung*.

城 *HOEI-TCH'ING*. Voyez *Kao-youen*.

川 *HOEI-TCHOUEN*. Voyez *Tsing*, département de *Ho-kien-fou*.

同 *HOEI-THOUNG*, nom d'un arrondissement et d'une ville du troisième ordre, départ. de *Khioung-tcheou-fou*.

Latit. de la ville. $19^{\circ} 10'$ } (cal.)
Longitude..... $107^{\circ} 49'$ }

D'après les cartes anglaises :

Latitude..... $19^{\circ} 20'$

Longitude..... $108^{\circ} 18'$

Sous les *Thang*, territoire de *Lo-*

hoei 樂 | ; sous les *Youen*, *Hoei-*

thoung ||.

會同 *HOEI-THOUNG*, nom d'un arrondissement et d'une ville du troisième ordre, département de *Tsing-tcheou* (*Hou-kouang*).

Latit. de la ville. $26^{\circ} 50'$ } (obs.)
Longitude..... $107^{\circ} 07'$ }

Autrefois, territoire de *Lang-kiang*

狼江 ; sous les *Soung*, *Hoei-*

thoung ||.

澤 *HOEI-TSE*, nom actuel du chef-lieu et de son arrondissement, département de *Toung-tchouen-fou*.

野 *HOEI-YE*, nom d'un ancien arrondissement du deuxième ordre, sur le territoire de *Ya-tcheou*, au nord-ouest du chef-lieu.

川衛 *HOEI-TCHOUEN-WEI*, nom d'un arrondissement, à l'ouest du *Sse-tchouen*.

Latit. de la ville.. $26^{\circ} 33'$ } (cal.)
Longitude..... $99^{\circ} 58'$ }

愴 *HOEI*, nom d'une ancienne principauté, du temps des *Tcheou*, dans le *Chen-si* oriental.

惠州府 *HOEI-TCHEOU-FOU*, nom d'un département et de son chef-lieu, province de *Kouang-toung*;

Lat. de la v. $23^{\circ} 02' 24''$ (obs. des
Longitude.. $111^{\circ} 52' 30''$ } *miss.*)

D'après les cartes anglaises :

Longitude..... $112^{\circ} 10'$

Sous les Han, pays compris dans la province de *Nan-hai*; sous les

Liang, *Liang-hoa* 梁化 ; sous

les *Souï*, *Sian* 循 *tcheou* et *Loung-*

tchouen 龍川 ; sous les *Thang*,

Hai-foung 海豐 et *Tching* 禎

tcheou ; sous les *Soung*, *Hoei-tcheou*

|| et *Po-lo* 博羅 ; sous les

Ming, *Hoei-tcheou-fou* || ||.

惠來 HOEI-LAI, nom d'un arrondissement et d'une ville du troisième ordre, département de Tchao-tcheou-fou.

L'arrondissement est placé sur la limite des deux arrondissements de Tchao-yang et de Hai-foung.

Latit. de la ville. 23° 10' } (cal.)
 Longitude..... 114° 00' }

| **民** HOEI-MIN, nom d'un arrondissement du troisième ordre, affecté au chef-lieu du département de Wou-ting-fou.

| **安** HOEI-NGAN, nom d'un arrondissement et d'une ville du troisième ordre, département de Tsiouen-tcheou-fou.

Latit. de la ville 25° 02' } (cal.)
 Longitude..... 116° 42' }

Primitivement, territoire de Tsin-

kiang **晉江**; sous les Soung,

Hoei-ngan | |.

回浦 HOEI-POU. Voyez Ning-hai, (département de Thai-tcheou-fou).

須江 HOEI-KIANG. Voy. Kiang-chan.

輝 HOEI, nom d'un arrondissement et d'une ville du troisième ordre, département de Wei-hoei-fou.

Sur les cartes chinoises, la ville est à l'ouest du chef-lieu. On a écrit par erreur Kiun sur la carte de D'Anville.

Latitude..... 35° 30'
 Longitude..... 111° 40'

Autrefois, princip. de Koung **共**;
 sous les Han, Koung **共** hien; sous

les Soui, Koung-tch'ing **共城**; sous

les Thang, Fan-tch'ing **凡城**;

sous les Kin, Sou-men **蘇門** et

Hoei | tcheou.

| **州** HOEI-TCHEOU. Voyez le précédent.

雕 HOEI. Voyez le même, avec la prononciation Soui.

HOEN

渾源州 HOEN-YOEN-TCHEOU, nom d'un arrondissement et d'une ville du deuxième ordre, département de Thai-thoung-fou.

Latit. de la ville 39° 41' } (cal.)
 Longitude..... 111° 25' }

Sous les Thsin, territoire de Yen-

men **鴈門**; sous les Thang,

Hoen-yoen | |.

HOU

湖州府 HOU-TCHEOU-FOU, nom d'un département et de son chef-lieu, province de Tche-kiang.

Lat. de la v. 30° 52' 48" } (obs. des
 Longitude.. 117° 36' 24" } miss.)

A l'époque du Tchun-tsiéou, dépendance des royaumes de Ou et de Youe; à l'époque des guerres civiles, dépendance du roy. de Thsou, avec le nom de Kou-tch'ing **菰城**;

sous les Thsin, Ou-ching **烏程**;

sous les Han, territoire divisé entre les provinces de Hoei-ki et de Tan-yang; à l'époque des trois royaumes,

Ou-hing **吳興**; sous les Soui et les Thang, Hou-tcheou | |; sous les

Soung, Tchao-khing **昭慶**; sous

les Ming, Hou-tcheou-fou | | |.

| HOU. Voyez Wen-kiang.

| **廣** HOU-KOUANG, nom d'une province centrale de la Chine, contenant le grand lac Toung-ting-hou.

Elle s'étend du 25° au 33° degré de latitude, et du 106° au 114° degré de longitude. Elle se divise actuellement en deux autres, nommées Houpe et Hou-nan.

湖口 HOU-KEOU, nom d'un arrondissement et d'une ville du troisième ordre, département de Kieou-kiang-fou.

Latit. de la ville 29° 54' } (cal.)
Longitude..... 113° 58' }

Autrefois, simple bourg, Tchîn

鎮

南 HOU-NAN, nom d'une province actuelle, comprenant la partie méridionale de l'ancien Hou-kouang. Voyez aussi Heng-tcheou-fou.

北 HOU-PE, nom d'une province actuelle, comprenant la partie boréale de l'ancien Hou-kouang.

鄂 HOU, nom d'un arrondissement et d'une ville du troisième ordre, département de Si-ngan-fou.

Latit. de la ville 34° 08' } (cal.)
Longitude..... 106° 18' }

Sous les Hia, principauté de Hou

扈; sous les Yn, royaume de Thsoug

崇; sous les Thsin, Kan-thing **甘**

亭; sous les Han, Hou | hien.

壺關 HOU-KOUAN, nom d'un arrondissement et d'une ville du troisième ordre, département de Lou-ngan-fou.

Lat. de la ville. 36° 02' } (cal.)
Longitude..... 110° 45' }

Premier établissement sous les Thsin. Autrefois, territ. du royaume de Li **黎**.

口 HOU-KEOU, nom d'une gorge resserrée où passe le fleuve Jaune, prov. de Chan-si, départ de P'ing-yang-fou.

Latit. de la ville 36° 13' } (cal.)
Longitude..... 108° 00' }

狐溝 HOU-TCHE. Voyez Young-ho, département de P'ing-yang-fou.

扈 HOU. Voyez Hou, département de Si-ngan-fou.

苦 HOU ou KHOU, nom d'un ancien arrond. du départ. de Kouei-te-fou, près de Lo-y. Voyez le même à Khou.

濩澤 HOU-TSE. Voyez Yang-tch'ing.

虎頭城 HOU-TEOU-TCH'ING, nom d'une ancienne ville, arr. de Fou-chun.

盱眙 HOU-TCHI, nom d'un arrond. et d'une ville du troisième ordre, département de Foung-yang-fou.

La v. est 7 li au sud de Sse-tcheou.
Latitude..... 33° 02' } (cal.)
Longitude..... 116° 00' }

Sous les Thsin, Hou-tchi | |; sous

les Tsin, Lin-hoai **臨淮**.

HOUAN

皖縣 HOUAN-HIEN, et

城 HOUAN-TCH'ING. Voy. Ngan-khing-fou, Hoai-ning et Thai-hou.

HOUAN. Voyez Hoan.

HOUNG

橫州 HOUNG-TCHEOU, nom d'un arrondissement et d'une ville du deuxième ordre, département de Nan-ning-fou.

Latit. de la ville 22° 37' } (cal.)
Longitude..... 106° 37' }

JANG

Sous les Han, territoire de Kao-liang **高粱**; sous les Liang, Kien-yang **簡陽**; sous les Souï, Youen **緣** tcheou; sous les Thang, Houng-tcheou | |.

橫山 HOUNG-CHAN, nom d'un ancien arrond. du troisième ordre, établi sous les Thang, à l'est de Nan-ning-fou.

| **浦** HOUNG-POU. Voyez Nan-ngan-fou.

紅江 HOUNG-KIANG, littéralement, rivière rouge, nom d'une île de la baie de Kouang-tcheou-fou (Canton).
Latitude.. 22° 17' d'après les cartes
Longit... 111° 44' } anglaises.
Son nom se prononce Houng-koung dans le dialecte de la province.

虹 HOUNG, nom d'un arrondissement et d'une ville du troisième ordre, département de Foung-yang-fou.
Latit. de la ville 33° 28' } (cal.)
Longitude... 115° 28' }
Autrefois, apanage du prince de Hia, Hia-pe-y **夏伯邑**; sous les Han, Hia-khieou **夏丘**;

JAO

51

sous les Heou-tcheou, Tsin-ling **晉陵**; sous les Thang, Houng | hien.

| **州** HOUNG-TCHEOU. Voyez Ling-pi.

洪州 HOUNG-TCHEOU. Voyez Nantch'ang-fou et Lin-kiang-fou.

| **洞** HOUNG-TOUNG, nom d'un arrondissement et d'une ville du troisième ordre, département de Ping-yang-fou.
Latit. de la ville 36° 17' } (cal.)
Longitude... 109° 22' }
A l'époque du Tchun-thsieou,

royaume de Yang **楊**; sous les Han, Yang **陽** Hien; s. les Souï, Houng-toung | |.

| **雅** HOUNG-YA, nom d'un arrondissement et d'une ville du troisième ordre, département de Kia-ting-tcheou.

鴻溝 HOUNG-KEOU. Voyez Si-hoa.

弘農 HOUNG-NOUNG. Voyez Ling-pao et Hoa-tcheou.

宏 | HOUNG-NOUNG, nom d'un ancien arrondissement du temps des Tsin, près de Te-hoa (Kiang-si.)

J*

JANG

澗州 JANG-TCHEOU OU NANG-TCHEOU, nom d'un ancien district des Thang, 280 li au sud de Nan-ning-fou.

穰邑 JANG-Y. Voyez Teng-tcheou.

JAO

饒州府 JAO-TCHEOU-FOU, nom d'un département et de son chef-lieu, province de Kiang-si.

Lat. de la v. 28° 59' 20" } (obs. des
Longitude.. 114° 22' 08" } (m/s.))
A l'époque du Tchun-thsieou et

* Pour les noms commençant en I, voir à la lettre Y.

à l'époque des guerres civiles, partie orientale du royaume de Tshou; sous les Tshin, *Po-yang* 鄱陽, dépendance de la province de Kieoukiang; sous les Han, dépendance de la province de Yu-tchang; sous les Liang, Ou 吳 tcheou; sous les Soui, les Thang, les Soung, *Jao-tcheou* | |. Ce dernier nom s'est conservé depuis cette époque.

饒安 JAO-NGAN, nom d'un ancien arrondissement du temps des Tsin et des Thang, à l'est de Tshang-tcheou.

| **平** JAO-PING, nom d'un arrondissement et d'une ville du troisième ordre, département de Tchao-tcheou-fou.

Latit. de la ville. $23^{\circ} 56'$ } (cal.)
Longitude..... $114^{\circ} 31'$ }

Sous les Han, territ. de *Kie-yang*

揭陽

| **陽** JAO-YANG, nom d'un arrondissement et d'une ville du troisième ordre, département de Chin-tcheou, précéd. département de Tchinting-fou.

Latit. de la ville. $38^{\circ} 15'$ } (cal.)
Longitude..... $113^{\circ} 31'$ }

Premier établissem. sous les Han.

JI

日南 JI-NAN. Voyez *Khing-youen-fou*.

| **照** JI-TCHAO, nom d'un arrondissement et d'une ville du troisième ordre, département de Y-tcheou-fou (Chantoung), précédemment département de Tshing-tcheou-fou.

Latit. de la ville. $35^{\circ} 27'$ } (cal.)
Longitude..... $117^{\circ} 33'$ }

Sous les Han, territ. de *Hai-khio*

海曲; s. les Kin, *Ji-tchao* | |.

JIN

日中城 JI-TCHOUNG-TCH'ING, nom d'une ancienne construction au sud-est de Hoai-jin.

JIN

仁壽 JIN-CHEOU, nom d'un arrondissement et d'une ville du troisième ordre, dép. de Tse-tcheou (*Sse-tchouen*).

La ville est au nord-ouest de Tsingyen, par 30° de lat. et 102° de long.

Sous les Han, territ. de *Wou-yang*

武陽; sous les Wei occidentaux, *P'ou-ning* **普寧**; sous les

Soui, *Jin-tcheou* | |.

| **和** JIN-HO, nom d'un arrondissement et d'une ville du troisième ordre, département de Hang-tcheou-fou.

Cet arrond. forme la partie sud-ouest de l'arr. spécial du chef-lieu.

Sous les Han, *Yen-kouan* **鹽**

官; sous les cinq dynasties postérieures, *Tsien-kiang* **錢江**; sous

les Soung, *Jin-ho* | |.

| **化** JIN-HOA, nom d'un arrondissement et d'une ville du troisième ordre, département de Chao-tcheou-fou.

Latit. de la ville. $25^{\circ} 15'$ } (cal.)
Longitude..... $110^{\circ} 53'$ }

Premièrement, territoire de *Khio*

kiang **曲江**; sous les Thang,

Jin-hoa | |.

| **懷** JIN-HOAI, nom d'un arrondissement et d'une ville du troisième ordre, relevant du département de Tsun-y-fou.

Latit. de la ville. $28^{\circ} 20'$ } (cal.)
Longitude..... $103^{\circ} 20'$ }

Premier établissement sous les Ming. Le même nom désigne un arrondissement distinct à l'ouest du département de Tsun-y-fou.

任 JIN, nom d'un arrondissement et d'une ville du troisième ordre, département de Chun-te-fou.

Latit. de la ville. $37^{\circ} 12'$
 Longitude. $112^{\circ} 28'$ (cal.)
 Premier établiss. sous les Han.

丘 JIN-KHIEOU, nom d'un arrondissement et d'une ville du troisième ordre, départ. de Ho-kien-fou.

Latit. de la ville. $38^{\circ} 43'$
 Longitude. $113^{\circ} 55'$ (cal.)
 Autrefois, territoire de Kao-yang

高陽; sous les Han, *Jin-khieou*

||; sous les Soung, *Tch'ing 鄭 tcheou.*

州 JIN-TCHEOU,

城 JIN-TCH'ING,

國 JIN-KOUE. Voyez *Yen-tcheou-fou* (Chan-toung), *Tshi-ning-tcheou.*

那 JIN-KO, nom d'un royaume secondaire au sud-est de la Corée.

荏平 JIN-P'ING, nom d'un arrondissement et d'une ville du troisième ordre, départ. de Toung-tch'ang-fou.

Latit. de la ville. $36^{\circ} 42'$
 Longitude. $114^{\circ} 05'$ (cal.)

Autrefois, *Tchoung-khieou 重*

丘; sous les Thsin, *Jin-p'ing.*

都 Jo, nom d'une ancienne ville à l'ouest de Y-tching, arrondissement de Siang-yang-fou.

A l'époque du Tchun-thsieou, principauté de *Jo* |; sous les Thsin, *Jo* | hien.

如 臯 JOU-KAO, nom d'un arrondissement et d'une ville du troisième ordre, départ. de Yang-tcheou-fou, actuellement départ. de Thoung-tcheou.

Lat. de la v. $32^{\circ} 26' 33''$ (obs. des
 Longitude. . $118^{\circ} 06' 15''$ miss.)

Sous les Han, territ. de *Kouang-ling*

廣陵; sous les Thsin, *Jou-kao*

||.

汝州 JOU-TCHEOU, nom d'un département et de son chef-lieu, province de Ho-nan.

Latit. de la ville. $34^{\circ} 14'$
 Longitude. $110^{\circ} 34'$ (cal.)

A l'époque du Tchun-thsieou, pays compris dans les royaumes de Tch'ing et de Thsou; à l'époque des guerres civiles, compris dans les royaumes de

Han 韓 et de *Wei 魏*; sous les Thsin, compris dans le district des

trois cours d'eau, *San-tchouen 三 川*, et sous les Han, dans le distr.

de Ho-nan; s. les *Heou-tcheou, Ho 和 tcheou*; s. les *Souï, Jou-tcheou*

||; sous les Thang, *Lin-jou 臨*

||; sous les Ming, *Jou-tcheou* ||.

Idem. Voyez *Siang-tch'ing.*

南 JOU-NAN. V. *Jou-ning-fou, Kiang-hia, Kia.*

寧府 JOU-NING-FOU, nom d'un département et de son chef-lieu, province de Ho-nan.

Lat. de la v. $33^{\circ} 01' 00''$ (obs. des
 Longitude. . $112^{\circ} 01' 00''$ miss.)

A l'époque du Tchun-thsieou, pays divisé entre les deux royaumes de *Chin 沈* et de *Thsai 蔡*;

sous les Thsin, dépendance du *Yng-tchouen* 穎川; sous les Han, *Jou-nan* | 南; sous les Heou-tcheou, *Yu* 豫 *tcheou*; sous les Heou-tcheou, *Chu* 舒 *tcheou* et *Tsen* 濠 *tcheou*; sous les Thang, *Thsaï* 蔡 *tcheou*; sous les Soung, *Hoai-khang* 淮康; sous les Youen, *Jou-ning* | |. Ce dernier nom a été conservé.

汝城 *JOU-TCH'ING*. Voyez *Kouei-yang*.

| 陽 *JOU-YANG*, nom d'un arrond. du troisième ordre, affecté au chef-lieu du dép. de *Jou-ning-fou*. Voy. *Jou-ning-fou*.
Sous les Han, *Jou-yang*; sous les Souï, *Yn-chouï* 潑水.

| 陰 *JOU-YN*. Voy. *Yng-tcheou*, départ. de *Foung-yang-fou*, *Ho-feï*.

乳源 *JOU-YOÛEN*, nom d'un arrondissement et d'une ville du troisième ordre, département de *Chao-tcheou-fou*.
Latit. de la ville. 24° 52' } (cal.)
Longitude..... 110° 30' }
Premièrement, territoire de *Khoi-kiang* 曲江; sous les Soung, *Jou-youen* | |.

儒州 *JOU-TCHEOU*. Voyez *Yen-khing-tcheou*.

JOUÏ

茌城 *JOUÏ-TCH'ING*, nom d'un arrondissement et d'une ville du troisième ordre, département de *Kiaï-tcheou*, auparavant départ. de *P'ing-yang-fou*.

La ville est au sud-ouest du chef-lieu, près du fleuve Jaune.

Latit. de la ville. 34° 50' } (cal.)
Longitude..... 108° 02' }

Autrefois, principauté de *Jouï* | 國; sous les Heou-tcheou, *Jouï-tch'ing* | |.

JOUN

潤州 *JOUN-TCHEOU*. Voyez *Tchia-kiang-fou* (*Kiang-nan*).

JOUNG

戎州 *JOUNG-TCHEOU*, nom d'un ancien district comprenant le nord-est du *Yun-nan* et le sud du *Sse-tchouen*. Voy. *Siu-tcheou-fou* (*Sse-tchouen*).

| *JOUNG*, nom des peuplades étrangères de l'occident.

| 格 *JOUNG-KE*, nom d'une nouvelle ville au sud-est de *Si-ning-fou*.

| 城 *JOUNG-TCH'ING*, nom d'un ancien arrondissement du temps des Souï, 20 li au sud-ouest de *Thsang-ou*.

JUN. Voyez *JOUN*.

K

KAI

盖州 KAI-TCHEOU. V. Tse-tcheou-fou.

蓋州 KAI-TCHEOU. Voyez Kao-p'ing.

| KAI, nom de la seconde ville de l'ancien royaume de Thsi (Chan-toung, département du mont Thai).

Idem. Nom d'un arrondissement et d'une ville du deuxième ordre, province de Liao-toung.

Latit. de la ville. 40° 30' } (cal.)
Longitude.... 120° 10' }

開 K'ai. Voyez Khai.

凱 K'ai. Voyez Khai.

KAN

甘州府 KAN-TCHEOU-FOU, nom d'un département et de son chef-lieu, au nord du Chen-si, prov. de Kan-sou.
Lat. de la v. 39° 00' 40" } (obs. des
Longitude... 98° 36' 00" } (miss.)
Sous les Han, province de Tchang-

ye 張掖; sous les Wei occidentaux, Kan-tcheou | |. Ce nom s'est conservé depuis cette époque. Actuellement, ce département est du premier rang.

| 谷 KAN-KO, nom d'un ancien arrondissement du temps des Kin, 70 li à l'est de Thoung-weï.

| 公城 KAN-KOUNG-TCH'ING, nom d'une anc. ville au nord de Nan-lo.

甘陵 KAN-LING. Voy. Kou-tch'ing et Thsing-ho.

| 羅城 KAN-LO-TCH'ING, nom d'une ancienne ville, département de Hoaingan-fou, au nord-ouest du chef-lieu.

| 肅 KAN-SO ou KAN-SOU, nom actuel de la partie occidentale du Chen-si. Il est formé des noms des deux départements de Kan-tcheou et de So-tcheou.

| 泉 KAN-THSIOUEN, nom d'un arrondissement et d'une ville du troisième ordre, département de Yen-ngan-fou.
Latit. de la ville 36° 24' } (cal.)
Longitude.... 106° 53' }

Sous les Han, territoire de Tiao-yn 雕陰; sous les Thang, Fo-lo 伏陸 et Kan-thsioen | |.

Idem. Nom d'un arrondissement du troisième ordre qui forme, avec celui de Kiang-tou, l'arrondissement spécial du chef-lieu de Yang-tcheou-fou.

Idem. Voyez Thsing-ho.

| 棠 KAN-THANG. Voyez Y-yang, département de Ho-nan-fou.

| 亭 KAN-THING. Voyez Hou (Chen-si).

顛 KAN, nom d'un arrond. du troisième ordre, affecté spécialement au chef-lieu du dép. de Kan-tcheou-fou (Kiang-si).

Sous les Han, Kan | hien; sous

les Thsin, Nan-khang 南康 et Khien 虔 tcheou.

Idem. Voyez Ning-tou.

| 州府 KAN-TCHEOU-FOU, nom d'un

département et de son chef-lieu, province de Kiang-si.

Lat. de la v. $25^{\circ} 52' 48''$ (obs. des
Longitude.. $112^{\circ} 27' 36''$ (miss.)

A l'époque du Tchun-thsieou, pays dépendant des royaumes de Ou et de Youe; à l'époque des guerres civiles, district du royaume de Thsou; sous les Thsin, dépendance de la prov. de Kieou-kiang; sous les Han, Tch'ang-

koung 章貢, dépendance de la province de Yu-tchang; sous les Tsin, Nan-khang 南康; sous les Soui et les Thang, Khien 虔 tcheou; sous les Soung, Kan-tcheou

||. Ce nom s'est conservé depuis cette époque.

顛 榆 KAN-YU ou HAN-YU, nom d'un arrondissement et d'une ville du troisième ordre, département de Hoaï-ngan-fou; actuellement, dans le district de Hai-tcheou.

Latit. de la ville $34^{\circ} 52'$ (cal.)
Longitude.... $117^{\circ} 08'$ (cal.)

Sous les Thsin, territoire de Yo

鬱 tcheou; sous les Han, Toung-hai

東海; sous les Han, Toung-hai

||; sous les Thang, Kan-yu ||;

sous les cinq dynasties postérieures,

Hoaï-jin 懷仁.

軋州 KAN-TCHEOU ou KHIEU-TCHEOU, nom d'un arrondissement et d'une ville du deuxième ordre, dép. de Si-ngan-fou.

Latit. de la ville. $34^{\circ} 37'$ (cal.)
Longitude.... $106^{\circ} 00'$ (cal.)

Sous les Han, territ. de Tch'iyang

池陽; sous les Thang, Foung-

thien 奉天 et Kan-tcheou ||.

Idem. Nom d'un nouvel arrondissement, à l'extrémité sud-ouest du Hou-pe, au

sud de Young-chun-fou, près de Kouei-tcheou (Sse-tchouen).

軋 KAN. Voyez Tch'ing-ngan.

寧 KAN-NING ou KHIEU-NING, nom ancien, sous les Thang, de l'arrond. de Thsing, département de Ho-kien-fou.

祐 KAN-YEOU. Voyez Tch'in-ngan.

感恩 KAN-NGEN, nom d'un arrondissement et d'une ville du troisième ordre, départ. de Khioung tcheou-fou.

Latit. de la ville. $18^{\circ} 50'$ (cal.)
Longitude.... $106^{\circ} 00'$ (cal.)

D'après les cartes de l'amirauté anglaise.

Sous les Han, Kieou-loung 九

龍; sous les Soui, Kan-ngen ||.

義 KAN-Y, nom d'un ancien arrondissement, sous les Thang, à l'ouest de Theng (Kouang-si).

鞏 州 KANG-SIU, lang. Sse-tchouen.

KANG

岡州 KANG-TCHEOU. Voyez Sin-hoi.

KAO

高州府 KAO-TCHEOU-FOU, nom d'un département et de son chef-lieu, province de Kouang-toung.

Lat. de la v. $21^{\circ} 48' 00''$ (obs. des
Longitude.. $108^{\circ} 06' 15''$ (miss.)

Sur les cartes récentes, longitude mesurée.... $108^{\circ} 46'$

Sous les Thsin, dépendance de la

province de Nan-hai 南海; sous

les Han, Kao-liang | 涼; à l'époque

des trois royaumes, Kao-hing | 興;

sous les Liang, *Kao-tcheou* | |. Ce nom s'est conservé depuis lors.

高州 KAO-TCHEOU. Voy. le précédent et *Kao*.

Id. Nom d'une ancienne ville du deuxième ordre, sous les Liang, comprenant le territoire de Lo-ngan (Kiang-si).

| KAO, nom d'un arrondissement et d'une ville du troisième ordre, département de Siu-tcheou-fou (Sse-tchouen).
Latit. de la ville. 28° 18' } (cal.)
Longitude. . . . 102° 13' }

Autrefois, territ. de *Ye-lang* 夜郎; sous les Thang, *Kao* | *tcheou*.

| **淳** KAO-CHUN, nom d'un arrondissement et d'une ville du troisième ordre, département de Kiang-ning-fou.
Autrefois, simple bourg, *Tch'in* 鎮. La ville est au midi du chef-lieu.

| **興** KAO-HING. Voyez *Kao-tcheou-fou*.

| **句麗** KAO-KIU-LI, nom de la Corée, identique avec le suivant. V. *Liao-toung*.

| **渠** KAO-KHIU, nom d'un ancien arr. établi sous les Wei occidentaux dans le territoire de Yen-ting.

| **麗** KAO-LI, nom de la Corée (spécialement la partie nord). V. *Liao-toung*.

| **梁城** KAO-LIANG-TCH'ING, noms de deux anciennes villes du temps des Han et des seconds Wei, arrondissement de Houng-tcheou et de Tsi-chan.

| **凉** KAO-LIANG. Voyez *Kao-tcheou-fou*, *Chi-tch'ing*, *Yang-tchan*.

| **陵** KAO-LING, nom d'un arrondissement et d'une ville du troisième ordre, département de Si-ngan-fou.

Latit. de la ville. 34° 30'
Longitude. . . . 106° 44'

Sous les Thsin, *Kao - ling* | |;

sous les Han, *Lo-youen* 鹿苑.

高密 KAO-MI, nom d'un arrondissement et d'une ville du troisième ordre, département de Lai-tcheou-fou.

Latit. de la ville. 36° 23' } (cal.)
Longitude. . . . 117° 51' }

Premier établissement. sous les Han.

| **明** KAO-MING, nom d'un arrondissement et d'une ville du troisième ordre, département de Tchao-khing-fou.

Latit. de la ville. 22° 51' } (cal.)
Longitude. . . . 109° 58' }

Sous les Soui, *Thsing-thai* 清泰.

| **奴** KAO-NOU. Voyez *Ngan-se*.

| **安** KAO-NGAN, nom d'un arrondissement du troisième ordre spécialement affecté au chef-lieu du dép. de Chouï-tcheou-fou.

Sous les Han, *Kien-tch'ing* 建城; sous les Han orientaux, *Chang-*

thsai 上蔡; sous les Thang, *Kao-ngan* | |.

Idem. V. *Lo-chan*, *Tsing-kiang*, *Youen-ngan*.

| **平** KAO-P'ING, nom d'un arrondissement et d'une ville du troisième ordre, département de Tse-tcheou-fou.

Latit. de la ville. 35° 45' } (cal.)
Longitude. . . . 110° 33' }

A l'époque des guerres civiles, territoire de *Tchang-p'ing* 長 |;

sous les Han, *Houen-chi* 涿氏;

sous les Thsi du nord, *Kao-p'ing*

| |; sous les Thang, *Kai* 蓋 *tcheou*.

Idem. Nom d'une ancienne ville des Ou, au sud de Siu-hoa, département de Pao-khing-fou.

Idem. Voyez *Tse-tcheou-fou*, *Tch'in-youen*, *Kou-youen-tcheou*.

高昌 KAO-TCH'ANG, nom d'une anc. ville des Ou, 50 li à l'ouest de Ki-ngan-fou.

城 KAO-TCH'ING. Voyez *Soung-tse, Khao-tch'ing, Yen-chan.*

Idem. Nom d'un arrondissement du nord-est de la Corée, par lat. 38°.

台 KAO-THAI, nom d'un arrondissement et d'une ville du troisième ordre, à l'est de So-tcheou-fou (Chen-si boréal).
Latit. de la ville. 39° 25'
Longitude. . . . 97° 57'

唐州 KAO-THANG-TCHEOU, nom d'un arrondissement et d'une ville du deuxième ordre, départem. de Toung-tchang-fou.

Latit. de la ville. 36° 58' } (cal.)
Longitude. . . . 114° 04' }

A l'époque du Tchun-thsieou, *Kao-*

thang-y | | **邑**; sous les Han, *Kao-*

thang | | **hien**; s. les Thang, *Thsoug-*

wou **崇武**; sous les cinq dynasties postérieures, *Yu-khieou* **魚**

丘 et *Thsi-tch'ing* **齊城**.

| | KAO-THANG. Voyez *Tchang-khieou.*

塘 KAO-THANG, lac élevé. V. *So-soung.*

都 KAO-TOU. Voyez *Tse-tcheou-fou.*

邑 KAO-Y, nom d'un arrondissement et d'une ville du troisième ordre, département de Tchao-tcheou (Pe-tchi-li), précédemment, dép. de Tch'in-ting-fou.

Latit. de la ville. 37° 40' } (cal.)
Longitude. . . . 112° 27' }

Sous les Han, *Kao* **鄗** **hien**; sous l'empereur Kouang-wou, des Han orientaux, ce nom fut changé contre celui de *Kao-y* | |.

Idem. Voyez *Tsan-hoang.*

高陽 KAO-YANG, nom d'un arrondissement et d'une ville du troisième ordre, département de Pao-ting-fou.

Latit. de la ville. 38° 44' } (cal.)
Longitude. . . . 113° 36' }

Sous les Han, *Kao-yang* | | **hien**;

sous les Souï, *Moën* **滿** *tcheou.*

Idem. Voyez *Jin-khieou.*

Idem. Noms de trois anciennes villes; la première, sous les Han, arrondissement de Kao-mi; la deuxième, sous les Soung, arrondissement de Ho-kien-fou; la troisième, arrond. de *Khi* **杞** **hien.**

要 KAO-YAO, nom d'un arrond. du troisième ordre, affecté spécialement au chef-lieu du dép. de Tchao-khing-fou.

Sous les Han, *Kao-yao* | |; sous

les Souï, *Touan* **端** *tcheou.*

Idem. Voyez *Tchao-khing-fou, San-choui* (Kouang-toung).

郵州 KAO-YEOU-TCHEOU, nom d'un arrondissement et d'une ville du deuxième ordre, département de Yang-tcheou-fou.

Latit. de la ville. 32° 47' } (cal.)
Longitude. . . . 117° 00' }

Sous les Ou, territoire de *Han-keou*

邗溝; sous les Thsin, *Thsin-yeou*

秦 |; sous les Han, *Kao-yeou* | |.

Ce nom s'est conservé depuis cette époque.

苑 KAO-YOÛEN, nom d'un arrondissement et d'une ville du troisième ordre, département de Thsing-tcheou-fou.

Latit. de la ville. 37° 10' } (cal.)
Longitude. . . . 115° 52' }

Autrefois, territ. de *Youen-thsiang*

苑牆; sous les Han, *Kao-yeouen*

| |; s. les premiers Soung, *Tchang-*

KEOU

lo 長樂; sous les Souï, *Hou-tch'ing* 會城.

高苑 KAO-YOÛEN. Voyez *Thsi-yang*, *Youen-thsiang*.

魚 KAO-YU, nom d'une ancienne ville, arrond. de Yun 鄆 *tch'ing*.

鄆縣 KAO-HIEN. V. *Kao-y*, *Pe-hiang*.

臯蘭 KAO-LAN, nom d'un arrondissement du troisième ordre, affecté au chef-lieu du départ. de Lan-tcheou-fou.

KE

格州 KE-TCHEOU, nom d'un ancien district, sous les Soung, dans l'arrondissement de Hoai-youen, département de Lieou-tcheou-fou.

鬲 KE, ancien nom du district de Ping-youen, départ. de Thai-nan-fou.

津 KE-TSIN. V. *Lo-ling*, *Yen-chan*.

KENG

耿州 KENG-TCHEOU. Voy. *Ki-tcheou*.

KENG, capitale sous les Chang; royaume de Keng. Voyez *Ho-tsin*.

梗陽 KENG-YANG. V. *Thsing-youen*, département de Thai-youen-fou.

KEOU

勾 ou 句章 KEOU-TCHANG. Voy. *Yin*, *Ting-hai*, *Tseu-khi*.

KHAI

59

緱氏 KEOU-CHI, nom d'un ancien canton, à l'époque des guerres civiles, département de Ho-nan-fou.

KHAI

開 KHAI, nom d'un arrondissement et d'une ville du troisième ordre, département de Kouei-tcheou-fou.

Latit. de la ville. 31° 18' } (cal.)
Longitude..... 106° 10' }

Sous les Han, *Han-foung* 漢

豐; sous les Wei occidentaux,

Young-ning 永寧; sous les Souï,

Khai } *tcheou*.

州 KHAI-TCHEOU, nom d'un arrondissement et d'une ville du deuxième ordre, département de Thai-ming-fou.

Latit. de la ville. 35° 46' } (cal.)
Longitude..... 112° 56' }

Autrefois, *Tchen-youen* 澶淵;

sous les Han, *Tun-khieou* 頓丘;

sous les Thang, *Tchen* 澶 *tcheou*.

Idem. Voyez *Khai* et *Khai-tch'ing-fou*.

Idem. Nom d'un arrond. du Kouei-tcheou, au nord de Kouei-yang-fou.

封府 KHAI-FOUNG-FOU, nom d'un département et du chef-lieu principal, province de Ho-nan.

Lat. de la v. 34° 52' 05" } (obs. des
Longitude. 112° 13' 00" } miss.)

À l'époque du Tchun-thsieou, ce département était divisé entre les royaumes de Tch'ing, de Wei et de Tch'in; à l'époque des guerres civiles, dépendance du royaume de Wei, sous

le nom de *T'aliang* 大梁, sous

les Thsin, dépendance de la prov. des Trois-Cours-d'eau, *San-tchouen*

三川; s. les Han, dépend. de

la prov. de *Tch'in-lieou* 陳雷 ;
 sous les Wei orientaux, *Liang* 梁
tcheou et *Khai-foung* | | ; sous les
 Heou-tcheou, les Souï, les Thang,
Pien 汴 *tcheou*, du nom de la rivière
Pien |, du Ho-nan; sous les cinq
 dynasties postérieures, capitales des
Liang 梁, sous le nom de *Toung-*
king 東京, cour orientale; sous
 les Soung, *Pien-king* 汴京, cour
 de Pien; sous les Youen, *Pien-liang*
 汴梁; sous les Ming, *Khai-*
foung-fou | | |.

開化府 KHAI-HOA-FOU, nom d'un
 département et de son chef-lieu, précédé-
 mment compris dans le département
 de *Khiu-tcheou-fou*.

Lat. de la v. 29° 09' 15" (obs. des
 Longitude.. 116° 15' 48" (miss.)

Premier établissement sous les
 Soung. La ville est actuellement de
 premier ordre.

|| KHAI-HOA, nom d'une ancienne ville
 des Wei occid. à l'ouest de *Chang-tsin*.

| 建 KHAI-KIEN, nom d'un arrondisse-
 ment et d'une ville du troisième ordre,
 département de *Tchao-khing-fou*.

Latit. de la ville. 23° 45' } (cal.)
 Longitude..... 109° 07' }

Sous les Han, territoire de *Foung-*
yang 封陽; sous les premiers

Soung, *Khai-kien* | |; sous les Liang,

Nan-tsing 南靜.

| 南 KHAI-NAN. Voyez *King-toung-fou*.

| 寶 KHAI-PAO, nom d'un ancien ar-
 rondissement du troisième ordre, établi
 par les Soung, à l'est de *Liang-tang*.

開平 KHAI-P'ING, nom d'un arrondisse-
 ment et d'une ville du troisième ordre,
 département de *Tchao-khing-fou*, au
 sud-ouest du chef-lieu.

Latit. de la ville. 22° 30' } (cal.)
 Longitude..... 109° 34' }

| 城 KHAI-TCH'ING. V. *Kou-youen-tcheou*.

| 城府 KHAI-TCH'ING-FOU, nom d'un
 arrondissement central de la Corée.

Latit. de la ville. 37° 55' } (cal.)
 Longitude..... 124° 28' }

Sous les Soung et les Ming, *Khai*
 | *tcheou*.

| 泰 KHAI-THAI, nom d'un arrondisse-
 ment du troisième ordre, département
 de *Li-p'ing-fou*. Le chef-lieu y est placé.

| 夷 KHAI-Y, nom d'un ancien arrond.
 des Souï, au nord de *Chi-tcheou-wei*.

| 陽 KHAI-YANG. Voyez *Lo-ting-tcheou*.

| 元 KHAI-YOEN OU

| 原城 KHAI-YOEN-TCH'ING, nom
 d'un arrondissement et d'une ville, pro-
 vince de *Liao-toung*.

Latit. de la ville. 42° 40' } (cal.)
 Longitude..... 121° 55' }

KHANG

康州 KHANG-TCHEOU. Voy. *Lo-ting-*
tcheou, *Te-khing-tcheou*.

| 樂 KHANG-LO, nom d'une anc. ville
 du troisième ordre, sous les Tsin, 20 li
 à l'est de *Sin-tchang*, départ. de *Chouï-*
tcheou-fou. Voyez *Wan-tsai*.

KHAO

考陽 KHAO-YANG. Voyez *Y-foung*.

| 城 KHAO-TCH'ING, nom d'un arron-

dissement et d'une ville du troisième ordre, département de Kouei-te-fou.

Lat. de la v. $34^{\circ} 47' 00''$ (obs. des
Longitude. $113^{\circ} 07' 00''$ (miss.))

A l'époque du Tchun-thsieou, *Ko-tch'ing* 穀 | ; sous les Tsin, *Tse-tcheou* ; s. les Han orientaux, *Khao-tch'ing* | |.

藁城 *KHAO-TCH'ING*, nom d'un arrondissement et d'une ville du troisième ordre, département de Tchun-ting-fou.

Latit. de la ville. $38^{\circ} 05'$ (cal.)
Longitude. $112^{\circ} 39'$ (cal.)

Sous les Han, *Khao-tch'ing* | | ;
sous les Tsi du nord, *Kao-tch'ing*
高 | ; sous les Souï, *Kiu-lo* 鉅
鹿 ; s. les Thang, *Lien* 廉 *tcheou*.

KHI

岐山 *KHI-CHAN*, nom d'un arrondissement et d'une ville du troisième ordre, département de Foung-thsiang-fou.

Latit. de la ville. $34^{\circ} 20'$ (cal.)
Longitude. $105^{\circ} 20'$ (cal.)

Autrefois, pays de Tcheou ; sous les Heou-tcheou, *San-loung* 三
龍 ; sous les Souï, *Khi-chan* | |.

州 *KHI-TCHEOU*. V. *Foung-thsiang-fou*.

亭 *KHI-THING*, nom d'un ancien arrondissement du troisième ordre, établi du temps des Tsi et des Liang, à l'ouest de Ma-tch'ing.

陽 *KHI-YANG*. Voyez *Fou-foung* et *Foung-thsiang-fou*.

藁江 *KHI-KIANG*, nom d'un arrondissement et d'une ville du troisième

ordre, département de Tchoung-khing-fou.

Latit. de la ville. $28^{\circ} 56'$ (cal.)
Longitude. $104^{\circ} 29'$ (cal.)

Autrefois, *Khi-chi* | 市.

藁市 *KHI-CHI*. Voyez *Khi-kiang*.

汧鄉 *KHI-HIANG*, nom d'une ancienne ville des Tsin, au sud de Fang, département de Yun-yang-fou.

祁 *KHI*, nom d'un arrondissement et d'une ville du troisième ordre, département de Thai-youen-fou.

Latit. de la ville. $37^{\circ} 23'$ (cal.)
Longitude. $109^{\circ} 58'$ (cal.)

Autrefois, *Khi-hy* | 奚 *hien*
sous les Han, *Khi* | *hien*.

門 *KHI-MEN*, nom d'un arrondissement et d'une ville du troisième ordre, dép. de Hoei-tcheou-fou (*Kiang-nan*).

Latit. de la ville. $29^{\circ} 55'$ (cal.)
Longitude. $115^{\circ} 28'$ (cal.)

Autrefois, territoire de Y 黟
hien ; sous les Thang, *Khi-men* | |.

奚 *KHI-Y*. Voyez *Khi* |.

陽 *KHI-YANG*, nom d'un arrondissement et d'une ville du troisième ordre, département de Young-tcheou-fou.

Latit. de la ville. $26^{\circ} 30'$ (cal.)
Longitude. $109^{\circ} 24'$ (cal.)

Sous les Han, territ. de *Tsiouen-ling* 泉陵 ; sous les Ou, *Khi-yang* | |.

蘄水 *KHI-CHOUÏ*, nom d'un arrondissement et d'une ville du troisième ordre, départem. de Hoang-tcheou-fou.

Latit. de la ville. $30^{\circ} 29'$ (cal.)
Longitude. $112^{\circ} 50'$ (cal.)

Sous les Han, territ. de *Khi-tchun*

| 春 ; sous les Liang, *Khi-choui*

|| ; sous les Thang, *Lan-khi* 蘭

溪 .

蕲 KHI (Hien). Voyez *Tchao*.

| 州 KHI-TCHEOU, nom d'un arrondissement et d'une ville du deuxième ordre, départem. de Hoang-tcheou-fou.

Lat. de la v. $30^{\circ} 04' 48''$ (obs. des
Longitude.. $113^{\circ} 00' 10''$ miss.)

Sous les Than, *Khi-tchun* | 春 ;

sous les Tsin, *Khi-yang* | 陽 ; sous

les Tshi, *Lo* 羅 tcheou ; sous les
Heou-tcheou, *Khi-tcheou* | | .

Idem. Voyez *Hoang-tcheou-fou*.

| 春 KHI-TCHUN. Voyez *Kouang-tshi*, *Lo-thien*, *Khi-choui*, *Khi-tcheou*.

| 城 KHI-TCH'ING. Voyez *Hoai-youen*.

| 陽 KHI-YANG. Voyez *Khi-tcheou*.

起州 KHI-TCHEOU. Voyez *Kiu-lo*.

| 兵 KHI-P'ING. Voyez *Nan-yang-fou*.

汜水 KHI-CHOUÏ, nom d'un arrondissement et d'une ville du troisième ordre, département de Khai-foung-fou.

Latit. de la ville. $34^{\circ} 55'$ (cal.)
Longitude..... $111^{\circ} 00'$ (cal.)

Dérivé du nom d'une rivière.

Autrefois, territ. de Kone oriental,

Toung-koue 東 虢 ; sous les Han,

Tch'ing-kao 成 臯 ; sous les Souï,

Khi-choui | | .

淇 KHI, nom d'un arrondissement et

d'une ville du troisième ordre, département de Wei-hoei-fou.

Latit. de la ville. $35^{\circ} 38'$ (cal.)

Longitude..... $112^{\circ} 01'$ (cal.)

Autrefois, territoire de *Tchao-ko*

朝 歌 ; sous les Tcheou, *Meï-y*

洙 邑 ; s. les Youen, *Khi* | hien.

杞 KHI, nom d'un arrondissement et d'une ville du troisième ordre, département de Khai-foung-fou.

Latit. de la ville. $34^{\circ} 42'$ (cal.)
Longitude..... $112^{\circ} 35'$ (cal.)

S. les Chang et les Tcheou, principauté feudataire de *Khi* ; sous les

Han, *Young-khieou* 雍 丘 ; sous les Souï, *Khi* | tcheou ; sous les cinq

dynasties postérieures, *Khi* | hien.

| 州 KHI-TCHEOU. Voyez *Khi* | , et *Siang-tch'ing*.

祈州 KHI-TCHEOU, nom d'un arrondissement et d'une ville du deuxième ordre, département de Pao-tsing-fou.

Latit. de la ville. $38^{\circ} 27'$ (cal.)
Longitude..... $113^{\circ} 06'$ (cal.)

Sous les Han, princip. de *Ngan*

安 ; sous les Souï, *Y-foung* 義

豐 ; sous les Thang, *Khi-tcheou*

|| ; sous les Soung, *P'ou-yn* 蒲

陰 .

溪 KHI ou KI. Voyez *Ki*.

KHIAO

橋州 KHIAO-TCHEOU, nom d'un ancien arrond. au nord de Khing-yang-fou.

號陽 KHIAO-YANG, nom d'une ancienne ville des Han, au nord-ouest de Jao-tcheou-fou.

| KHIAO, nom d'une ancienne ville des Han, sur le territoire de Ki-tcheou, département de Tch'ing-toung-fou.

KHIEU

汗陽 KHIEU-YANG, nom d'un arrondissement et d'une ville du troisième ordre, départem. de Fong-tchiang-fou.
Latit. de la ville. $34^{\circ} 35'$ (cal.)
Longitude..... $104^{\circ} 51'$ (cal.)
Sous les Han, territoire de Yu-mi

喻麋; sous les Heou-tcheou, Khieu-yang ||.

| **縣** KHIEU-HIEN. Voyez Loung-tcheou, département de Fong-tchiang-fou.

虔州 KHIEU-TCHEOU. Voy. Kan **顛** et Kan-tcheou-fou (Kiang-si).

| **南** KHIEU-NAN. Voyez Loung-nan.

軋 KHIEU. Voyez le même avec la prononciation Kan.

黔江 KHIEU-KIANG, nom d'un arrondissement et d'une ville du troisième ordre, départem. de Tchoung-khing-fou.
Latit. de la ville. $29^{\circ} 21'$ (cal.)
Longitude..... $104^{\circ} 03'$ (cal.)
Sous les Soui, Chi-tch'ing **石**

城; sous les Thang, Khieu-kiang ||, rivière noire.

| **西州** KHIEU-SI-TCHEOU, nom d'un arrond. actuel, à l'est de Ta-t'ing-fou.

| **中** KHIEU-TCHOUANG, nom d'une an-

cienne province, sous les Thsin et les Han. Voy. Tch'ang-te-fou (Hou-kouang), Sse-nan-fou, Sse-tcheou-fou, Wei-tsing-wei, Tch'ang-cheou, Li-tcheou, Chi-tcheou-wei.

黔陬 KHIEU-TSEOU. Voy. Kiao-tcheou.

| **州** KHIEU-TCHEOU, nom d'un ancien district établi par les Thang dans le département de Sse-nan-fou et dans le sud du Sse-tchouen.

| **陽** KHIEU-YANG, nom d'un arrondissement et d'une ville du troisième ordre, département de Tch'ing-toung-fou.

Latit. de la ville. $27^{\circ} 09'$ (cal.)
Longitude..... $107^{\circ} 10'$ (cal.)
Sous les Han, territoire de Than-

tch'ing **鑕城**; sous les Liang,

Loung-piao **龍標**; sous les

Thang, Lang-khi **朗溪**; sous

les Soung, Khieu-yang ||.

KHIEOU

丘 KHIEOU, nom d'un arrondissement et d'une ville du troisième ordre, précédemment, départem. de Toung-tch'ang-fou; actuellement, dép. de Lin-tsiang.

Latit. de la ville. $36^{\circ} 47'$ (cal.)
Longitude..... $113^{\circ} 00'$ (cal.)

Sous les Han, Tch'i-khieou **斥** |;


sous les Youen, Khieou |.

KHIN

欽州 KHIN-TCHEOU, nom d'un arrondissement et d'une ville du deuxième ordre, département de Lien-tcheou-fou (Kouang-toung).

Lat. de la v. $21^{\circ} 58'$ (obs.)
Longitude.. $106^{\circ} 47'$ récentes.)

Sous les Thsin, dépendance du

 **象郡** *Siang-kiun*; sous les Liang, Ngan **安** *tcheou*; sous les Souï, *Khin-tcheou* ||.

欽江 *KHIN-KIANG*, nom d'un anc. arrondissement, du temps des Soung, à l'est de *Khin-tcheou*.

擒昌 *KHIN-TCH'ANG*. Voy. *Siang-ling*.

KHING

慶州 *KHING-TCHEOU*. Voyez *Khing-yang-fou*

| **山** *KHING-CHAN*. Voyez *Lin-thoung*.

| **尙** *KHING-CHANG*, nom d'un district de la Corée, au sud-est.

| **符** *KHING-FOU*, nom d'un arrondissement et d'une ville du troisième ordre, départ. de *Siu-tcheou-fou* (*Sse-tchouen*).

Latit. de la ville. $28^{\circ} 21'$ (cal.)
Longitude. . . . $102^{\circ} 13'$

Sous les Han, territoire de *Nan-kouang* **南廣**; sous les Soung,

Khing-fou ||.

| **都** *KHING-TOU*, nom d'un arrondissement et d'une ville du troisième ordre, département de *Pao-ting-fou*.

Latit. de la ville. $38^{\circ} 45'$ (cal.)
Longitude. . . . $112^{\circ} 54'$

Sous les Han, *Wang-tou* **望** |;

sous les Kin, *Khing-tou* ||.

| **陽府** *KHING-YANG-FOU*, nom d'un département et de son chef-lieu, province de *Kan-sou*; précédemment, province de *Chen-si*.

Lat. de la v. $36^{\circ} 03' 00''$ (obs. des
Longitude. . $105^{\circ} 22' 30''$ miss.)

Al'ép. du *Tchun-tsieou*, pays de *Y-khiu* **義渠**; sous les *Thsin*, terres

du nord, *Pe-ti* **北地**; sous les seconds *Weï*, *So* **朔** *tcheou*; sous les

Souï, les *Thang*, *Khing* | *tcheou*; sous les *Soung*, *Khing-yang* | |;

sous les *Ming*, *Khing-yang-fou* | | |.

慶遠府 *KHING-YOÛEN-FOU*, nom d'un département et de son chef-lieu, province de *Kouang-si*.

Lat. de la v. $24^{\circ} 26' 24''$ (obs. des
Longitude. . $106^{\circ} 04' 30''$ miss.)

Sous les Han, pays divisé entre les deux provinces, *Kiao-tchi* **交趾**

et *Ji-nan* **日南**; sous les *Thang*,

Youe **粵** *tcheou*, *Y* **宜** *tcheou* et

Loung-chou **龍水**; sous les

Soung, *Khing-youen* | |. Ce dernier nom s'est conservé depuis cette époq.

| **元** *KHING-YOÛEN*. Voy. *Ning-po-fou*.

Idem. Nom d'un arrondissement et d'une ville du troisième ordre, département de *Tchu-tcheou-fou*.

Latit. de la ville. $27^{\circ} 42'$ (cal.)
Longitude. . . . $116^{\circ} 44'$

Premier établ. du temps des *Soung*.

| **雲** *KHING-YUN*, nom d'un arrondissement et d'une ville du troisième ordre, département de *Ho-kien-fou*, sous les *Ming*, et, actuellement, département de *Thien-tsin-fou*.

La ville est au sud-ouest, près de *Ho-kien*.

Sous les Han, territoire de *Yang-sin* **陽信**; sous les *Souï*, terri-

toire de *Wou-ti* **無棣**.

KHIO

KHIO

確山 KHIO-CHAN, nom d'un arrondissement et d'une ville du troisième ordre, département de Jou-ning-fou.

Latit. de la ville. 32° 51' } (cal.)
Longitude..... 111° 41' }

Sous les Han, territoire de Ngan-Tch'ang **安昌**; sous les Han orientaux, **朗**; sous les Soung, **朗** | |.

曲阜 KHIO-FEOU, nom d'un arrondissement et d'une ville du troisième ordre, dép. de Yen-tcheou-fou (Chan-toung).

Latit. de la ville. 35° 52' }
Longitude..... 114° 53' }

Sous les Tcheou, partie centrale du royaume de Lou; sous les Thsin, **薛郡**; sous les Soui,

汶陽 et **Khio-feou** | |; sous les Soung, **仙原**.

水 KHIO-CHOUÏ, ancien nom du chef-lieu de Wen, dép. de Koung-tch'ang-fou.

陽 KHIO-YANG, nom d'un arrondissement et d'une ville du troisième ordre, département de Ting-tcheou; précédemment, départ. de Tch'in-ting-fou.

Latit. de la ville. 38° 39' } (cal.)
Longitude..... 112° 28' }

Sous les Han, **Khio-yang** | |;

sous les Soui, **恒** |.

Idem. Voyez Ting-youen.

梁 KHIO-LIANG. V. Young-nien.

江 KHIO-KIANG, nom d'un arrondissement du troisième ordre, affecté au chef-lieu, départ. de Chao-tcheou-fou.

Sous les Han, **Khio-kiang** | |;

KHIO

65

sous les Ou, **始興**;
sous les Thang, **番** tcheou.

曲江 KHIO-KIANG. Voyez Lo-tch'ang.

安 KHIO-NGAN. Voy. Khio-tcheou.

逆 KHIO-NI. Voyez Wan, départem. de Pao-ting-fou.

阿 KHIO-OUO. Voyez Kin-than, Tan-yang, Wou-tsin.

沃 KHIO-OUO, nom d'un arrondissement et d'une ville du troisième ordre, département de P'ing-yang-fou.

Latit. de la ville. 35° 42' } (cal.)
Longitude..... 109° 21' }

Dans le royaume de Tsin, principauté feudataire donnée par Wen-heou à son oncle (745 avant J. C.).
Sous les Han, territoire de Kiang

絳 hien; sous les seconds Wei, **Khio-ouo** | |.

州 KHIO-TCHEOU. V. Khio-ting-fou.

周 KHIO-TCHEOU, nom d'un arrondissement et d'une ville du troisième ordre, départ. de Kouang-p'ing-fou.

Latit. de la ville. 36° 52' } (cal.)
Longitude..... 112° 46' }

Sous les Han, **Khio-tcheou** | |;

sous les Wei, **安** |.

城 KHIO-TCH'ING, nom d'un ancien arrondissement établi par les Han, 60 li au nord-est de Lai-tcheou-fou.

臺 KHIO-THAI, nom d'un ancien arrondissement établi par les Thang, au sud-est de Lai-tcheou-fou.

靖府 KHIO-TSING-FOU, nom d'un département et de son chef-lieu, province de Yun-nan.

Lat. de la v. 25° 32' 24" } (obs. des
Longitude.. 101° 30' 00" } miss.)

Sous les Han, territoire de *Ye-lang*
夜郎 et de *Mei-hien* **味縣**;
 sous les Han du pays de Chou, *Hing-*
kou **興古**; sous les Liang, *Si-*
tsouan **西爨**; sous les Thang,
Khio | *tcheou*, *Tsing* | *tcheou*, puis,
Chi-tch'ing **石城** des barbares
 Moug; sous les Youen, *Khio-tsing*
 ||; sous les Ming, *Khio-tsing-fou*
 |||.

曲洧 KHIO-WEÏ. Voyez *Weï-tchouen*.

KHIOUNG

瓊州府 KHIOUNG-TCHEOU-FOU,
 nom d'un département et du chef-lieu
 principal, île de Hai-nan, province de
 Kouang-toung.

Lat. de la v. 20° 02' 26" (obs. des
 Longitude.. 107° 28' 10" } (miss.)

Suivant les cartes de l'amirauté
 anglaise :

Latitude..... 19° 56' } (cal.)
 Longitude..... 107° 55' }

Sous les Han, après la conquête,
 pays divisé en deux districts: *Tchu-yai*

珠崖 et *Tan-eul* **儋耳**;

sous les Liang, *Yai* **崖** *tcheou*; sous
 les Thang, *Khiong-chan* | **山** et
Khiong-tcheou | |. Sous les Ming,
 ce dernier nom seul a été conservé.

| **山** KHIOUNG-CHAN, nom d'un arron-
 dissement du troisième ordre, affecté au
 chef-lieu du département de *Khiong-*
tcheou-fou.

Sous les Han, territoire de *Tai-meï*
瑋瑁 (ouvrages d'écaillés de

tortue); sous les Thang, *Khiong-*
chan | |.

瓊山 KHIOUNG-CHAN. Voyez *Khiong*
 | *tcheou-fou*, *Ting-ngan*.

邛州 KHIOUNG-TCHEOU, nom d'un
 départem. et de son chef-lieu, province
 de Sse-tchouen.

Latit. de la ville. 30° 28' } (cal.)
 Longitude..... 101° 14' }

Sous les Tcheou, territ. compris
 dans le Young-tcheou; sous les Thsin,
Lin-khiong **臨** |; sous les Liang,

Khiong-tcheou | |; sous les Wei
 occidentaux, *Pou-youen* **蒲原**;
 sous les Ming, *Khiong-tcheou* | |.

| **部** KHIOUNG-POU, nom d'un district
 du Tibet, au sud-ouest du Sse-tchouen,
 par 28° de latitude.

筠洲 KHIOUNG-TCHEOU, nom d'une
 ville établie par les Youen, au nord-est
 de Si-ngo.

KHIU

渠 KHIU (Canal); nom d'un arrond.
 et d'une ville du troisième ordre, dé-
 partement de Chun-khing-fou.

Latit. de la ville. 30° 53' } (cal.)
 Longitude..... 104° 33' }

Sous les Han, territoire de *Thang-*
khui **宕** |; sous les Wei occiden-
 taux, *Lieou-kiang* **流江**; sous
 les Liang, *Khui* | *tcheou*.

| **州** KHIU-TCHEOU. Voy. le précédent.

| **丘** KHIU-KHIEOU. Voyez *Ngan-khieou*.

| **江** KHIU-KIANG, nom d'une ancienne

KHOU

ville du temps des Thang, au nord de Kouang-ngan-tcheou.

渠陽 KHOU-YANG. Voy. *Tsing-tcheou*.

胸縣 KHOU-HIEN. Voy. *Hai-tcheou*.

| 颺 KHOU-JIN. V. *Yun-yang, Liang-chan*.

衢州府 KHOU-TCHEOU-FOU, nom d'un département et de son chef-lieu, province de Tche-kiang.

Lat. de la v. $29^{\circ} 02' 33''$ (obs. des
Longitude. $116^{\circ} 43' 42''$ miss.)

À l'époque du Tchun-tshieou, frontière occidentale des barbares Youe;

sous les Thsin, *Thai-mô* 太末;

sous les Han occidentaux, *Sin-ngan*

新安; sous les Souï, *San-khin*

三 |; sous les Thang, *Khiu-tcheou*

||. Ce nom s'est conservé depuis cette époque.

屈產 KHOU-THSAN. Voyez *Chi-leou*.

KHO

奇嵐州 KHO-LAN-TCHEOU, nom d'un arrondissement et d'une ville du deuxième ordre, département de Thai-youen-fou.

Latit. de la ville. $38^{\circ} 52'$ (cal.)
Longitude. $109^{\circ} 13'$

Sous les Han, territ. de *Fen-yang*

汾陽; sous les Wei, *Lan* |

tcheou; sous les Thang, *Lan-ko* | 谷.

KHOU

苦竹城 KHOU-TCHOU-TCH'ING,

KI

67

nom d'une ville de l'ancien royaume de Ou, au sud de Chao-hing-fou.

苦 KHOU, nom d'une anc. ville, sur le territoire de *Lo-y* 鹿邑.

Sous les Tsin, *Ko-yang* 谷陽.

KI

薊州 KI-TCHEOU, nom d'un arrondissement et d'une ville du deuxième ordre, département de Chun-thien-fou.

Latit. de la ville. $40^{\circ} 05'$ (cal.)
Longitude. $115^{\circ} 02'$

Sous les Tcheou, centre du roy. feudataire de Yen; sous les Thsin et

les Han, *Yu-yang* 漁陽; sous

les Thang, *Ki-tcheou* | |.

Idem. Voyez *Ta-hing*.

| 丘 KI-KHIEOU, nom d'une ancienne ville, à l'ouest de l'ancienne capitale du royaume de Yen (environs de Peking.)

棘津 KI-TSIN, nom d'une anc. ville, arrondissement de Toung-kouang.

劇 KI, nom d'un ancien arrondissement sur le territoire de Y-chouï.

冀州 KI-TCHEOU, nom d'un département et d'un chef-lieu du deuxième ordre, dépendant du département de Tchun-ting-fou.

Lat. de la v. $37^{\circ} 38' 15''$ (obs. des
Longitude. $113^{\circ} 22' 00''$ miss.)

Autrefois, territoire de *Toung-yang*

東陽; sous les Han, *Sin-tou*

信都 et *Kouang-tchouen* 廣

川; sous les Han orientaux, *Ki-tcheou* | |.

冀州 KI-TCHEOU, nom d'une ancienne division de la Chine, d'après le chapitre Yu-koung. Elle comprenait le Chan-si et une partie du Pe-tchi-li, jusqu'à l'ancien cours du fleuve Jaune, vers le nord.

| **城** KI-TCH'ING. Voyez *Fou-khiang*.

紀 KI, nom d'une ancienne principauté des Tcheou, comprenant Y-choui (Chan-toung).

| **州** KI-TCHEOU, nom d'un ancien arrondissement du deuxième ordre établi par les Souï, au nord de Thsin-ngan.

吉州 KI-TCHEOU, nom d'un arrondissement et d'une ville du deuxième ordre, département de P'ing-yang-fou.

Lat. de la v. $36^{\circ} 06' 00''$ } (obs. des
Longitude. $108^{\circ} 14' 30''$ } (miss.)

Sous les Han, *Pe-khiu* **北屈** ;
sous les seconds Wei, *Ting-yang* **定**

陽 ; sous les Heou-tcheou, *Fen* **汾**

tcheou ; sous les Souï, *Keng* **耿**

tcheou ; sous les Thang, *Tseu* **慈**

tcheou ; sous les Kin, *Ki-tcheou* | |.

Idem. Voyez *Young-ning*, département de Ki-ngan-fou, *Ki-ngan-fou*, *Liu-ling*, *Lou-ling*, *Lin-kiang-fou*.

| **水** KI-CHOÛI, nom d'un arrondissement et d'une ville du troisième ordre, département de Ki-ngan-fou.

Latit. de la ville. $27^{\circ} 16'$ } (cal.)
Longitude. $112^{\circ} 42'$ }

Sous les Han, territoire de *Ki-yang*

| **陽** ; sous les Thang méridionaux, *Ki-choai* | |.

| **安府** KI-NGAN-FOU, nom d'un arrondissement et de son chef-lieu, province de Kiang-si.

Lat. de la v. $37^{\circ} 07' 54''$ } (obs. des
Longitude. $112^{\circ} 34' 25''$ } (miss.)

A l'époque du Tchun-thsieou, dépendance du royaume de Ou ; à l'époque des guerres civiles, dépendance du royaume de Thsou ; sous les Thsin, pays divisé entre les deux provinces de Kieou-kiang et de Tchangcha ; sous les Han, *Liu-ling* **廬**

陵 ; à l'époque des trois royaumes, *Ngan-tch'ing* **安成** ; sous les Souï

et les Thang, *Ki* | *tcheou* ; sous les Ming, *Ki-ngan-fou* | | |.

吉陽 KI-YANG. V. *Ki-choai*, *P'ing-li*, *Ngan-lo-fou*.

Idem. Nom d'une ancienne ville des Tsin orientaux, à l'ouest de Tchou-khi.

Idem. Nom d'une ancienne ville du troisième ordre, sous les Souï, au sud de Yng-chan, départ. de Te-ngan-fou.

Idem. Nom d'une ancienne ville des Thang, 100 li au nord-ouest de Yai-tcheou.

暨安 KI-NGAN, nom d'une ancienne ville des Souï, au nord de Tchang-hoa (Kouang-toung).

| **陽** KI-YANG. Voyez *Kiang-yn*.

雞澤 KI-TSE, nom d'un arrondissement et d'une ville du troisième ordre, département de Kouang-p'ing-fou.

Latit. de la ville. $37^{\circ} 00'$ } (cal.)
Longitude. $112^{\circ} 40'$ }

Sous les Han, *Kouang-p'ing* **廣**

平 ; sous les Souï, *Ki-tse* | |.

| **川** KI-TCHOUËN, nom d'un ancien arrondissement établi par les Soung, au nord-ouest de Thsin-ngan.

基州 KI-TCHEOU, nom d'un ancien

district comprenant, sous les Thang, une partie du district actuel de King-men-tcheou.

箕州 KI-TCHÉOU. Voyez *Liao-tcheou*.

城 KI-TCH'ING. Voyez *Sí-hoa*.

邵 KI, nom d'une ancienne ville, sous les Han, au nord de Y-tch'ing, département de Siang-yang-fou.

汲 KI, nom d'une ville et d'un arrondissement du troisième ordre, chef-lieu actuel du département de Wei-hoei-fou.

Sous les Yn, pays de *Mo-ye* 牧野; sous les Han, ville du troisième ordre. Voyez *Wei-hoei-fou*.

溪州 KI-TCHEOU. Voyez *Young-chun-fou* et *Pao-tsing-kiun*.

洞 KI-TOUNG. Voyez *Tch'in-youen-fou* (Kouei-tcheou).

羈糜州 KI-MI-TCHEOU. Voyez *Kouang-si-fou* et *Thai-p'ing-fou*.

Idem. Nom d'un ancien arrond. établi par les Soung dans le sud-ouest du Houkouang et le nord du Kouei-tcheou.

KIA

甲水 KIA-CHOUÏ, nom d'une ancienne ville établie par les Soui, au nord de Tsin-tcheou-fou (Chan-si).

嘉州 KIA-TCHEOU. Voyez *Kia-ting-fou* et *Mei-tcheou*.

山 KIA-CHAN, nom d'un arrondissement du nord-ouest de la Corée, à l'ouest de Kouo-chan.

善 KIA-CHEN, nom d'un arrondissement.

et d'une ville du troisième ordre, département de Kia-hing-fou.

Latit. de la ville. 30° 53' } (cal.)
Longitude..... 118° 20' }

Autrefois, *Wei-thang-tchin* 魏

塘鎮

嘉興府 KIA-HING-FOU, nom d'un département et de son chef-lieu, province de Tche-kiang.

Lat. de la v. 30° 52' 48" } (obs. des
Longitude.. 118° 12' 41" } miss.)

A l'époque du Tchun-thsieou,

Tchang-chouï 長水 et *Tsouï-li*

橋李; pays divisé entre les royaumes de Ou et de Youe, puis compris dans le seul royaume de Youe; sous les Thsin, compris dans la province de Hoei-ki; à l'époque des trois royaumes, sous les Ou, *Kia-ho* | 禾 et *Kia-hing* | |; sous les

Soui, dépend. du *Sou* 蘇 tcheou; sous les Thang, dépendance du *Hang* 杭 tcheou; sous les cinq dynasties postérieures, *Sieou* 秀 tcheou; sous les Ming, *Kia-hing-fou* | | |.

| | KIA-HING, nom d'un arrondissement et d'une ville du troisième ordre, département de Kia-hing-fou.

Cet arrondiss. avec celui de *Sieou-chouï*, forme celui du chef-lieu.

À l'époque du Tchun-thsieou, territoire de *Yu-eul* 禦兒; sous les Thsin, *Yeou-kiouen* 由拳;

sous les Ou, *Kia-ho* | 禾 et *Kia-hing* | |; sous les cinq dynasties postérieures, *Sieou* 秀 tcheou.

| 禾 KIA-HO. Voyez *Kia-hing-fou*, *Kia-hing*, *Kien-yang*.

嘉禾 KIA-HO, nom d'un arrondiss. au sud-ouest de Kouei-yang-tcheou.

| **城** KIA-TCH'ING. Voyez *Soung-pan*.

| **定府** KIA-TING-FOU, nom d'un département et de son chef-lieu, province de Sse-tchouen.

Lat. de la v. $29^{\circ} 27' 36''$ (obs. des
Longitude. $101^{\circ} 35' 00''$ } miss.)

Sous les Tshin, dépendance de la province de Chou; sous les Han, dépendance de celle de *Kien-wei*

犍 爲 avec le nom de *Han-kia* **漢**
|; sous les Soui, *Mei-chan* **眉**

山; sous les Thang et les Soung,
Kia | tcheou; sous les Youen, *Kia-ting*

| |; ce dernier nom s'est conservé: ce département, qui était de second ordre sous les Ming, est actuellement de premier ordre.

| | KIA-TING, nom d'un arrondissement et d'une ville du troisième ordre, département de Thai-tshang-tcheou.

Latit. de la ville. $31^{\circ} 22'$ } (cal.)
Longitude. $118^{\circ} 43'$ }

Sous les Soui, territoire de *Kouen-chan* **崑山**; sous les Soung,
Kia-ting | | hien.

| **祥** KIA-TSIANG, nom d'un arrondissement et d'une ville du troisième ordre, département de Tshi-ning-tcheou.

Latit. de la ville. $35^{\circ} 32'$ } (cal.)
Longitude. $114^{\circ} 10'$ }

Primitivement, territoire de *Kiu-ye* **鉅野**; sous les Kin, *Kia-tsiang* | |.

| **義** KIA-Y, nom d'une ville et d'un

arrondissement. du troisième ordre, dans l'île Formose, au nord du chef-lieu Thai-wan.

嘉陽城 KIA-YANG-TCH'ING, nom d'une ancienne ville établie par les Han, arrondissement de P'ing-chan.

| **應州** KIA-YNG-TCH'EOU, nom d'un arrondissement du deuxième ordre, au nord-ouest de Tchao-tcheou-fou,

Lat. du chef-lieu. $24^{\circ} 10'$ } (cal.)
Longitude. $113^{\circ} 43'$ }

| **魚** KIA-YU, nom d'un arrondissement et d'une ville du troisième ordre, département de Wou-tch'ang-fou.

Latit. de la ville. $30^{\circ} 00'$ } (cal.)
Longitude. $111^{\circ} 27'$ }

Sous les Tsin, *Cha-yang* **沙**
陽; sous les Thang méridionaux,
Kia-yu | |.

夾江 KIA-KIANG, nom d'une ville du troisième ordre, département de *Kia-ting-fou*.

Latit. de la ville. $29^{\circ} 38'$ } (cal.)
Longitude. $101^{\circ} 21'$ }

Sous les Han, territoire de *Nanngan* **南安**; sous les Soui,
Kia-kiang | |.

| **谷** KIA-KO. Voyez *Lai-wou*.

邾 KIA, nom d'un arrondissement et d'une ville du troisième ordre, département de Jou-tcheou.

Latit. de la ville. $34^{\circ} 04'$ } (cal.)
Longitude. $110^{\circ} 50'$ }

A l'époque du Tchun-tshieou, territoire du royaume de Tching; sous les Han, *Kia* | hien; sous les seconds Wei, *Loung-chan* **龍山**;
sous les Soui, *Jou-nan* **汝南**
et *Kia-tch'ing* | **城**.

KIAI

邳城 KIA-TCH'ING. Voyez Kia |.

葭州 KIA-TCHEOU, nom d'un arrondissement et d'une ville du deuxième ordre, département de Yu-lin-fou.

Latit. de la ville. 38° 08' } (cal.)
Longitude..... 108° 00' }

Sous les Han, Yin-yn 圖陰;
sous les Heou-tcheou, Tchoung-hiang

中鄉; sous les Souï, Tchinh

hiang 貞鄉; sous les Kin,

Kia-tcheou ||.

| 萌 KIA-MOUNG. Voy. Kouang-youen, Tchao-hoa.

段氏 KIA-TCHI. Voy. Young-ning-fou.

KIAI

解州 KIAI-TCHEOU, nom d'un département et d'un chef-lieu du deuxième ordre, précédemment compris dans le département de P'ing-yang-fou.

Latit. de la ville. 34° 59' } (cal.)
Longitude..... 108° 30' }

Ancien territoire impérial de Chun; à l'époque du Tchun-thsieou,

Kia-liang | 梁; sous les Han,

Kia | hien; sous les Souï, Yu-hiang

虞鄉; sous les cinq dynasties postérieures, Kia-tcheou ||.

| 縣 KIAI-HIEN et

| 梁 KIAI-LIANG. Voyez Kia-tcheou, Lin-tsin.

階州 KIAI-TCHEOU, nom d'un arrondissement et d'une ville du deuxième ordre, dép. de Koung-tch'ang-fou.

KIANG

71

Latit. de la v. 33° 19' 12" } (obs. des
Longitude.. 102° 44' 27" } miss.)

Sous les Han, Won-tou 武都;
sous les Wei occidentaux, Won-kiaï

武 |; sous les Thang, Won

武 tcheou et Kiai-tcheou ||.

介休 KIAI-HIEOU, nom d'un arrondissement et d'une ville du troisième ordre, département de Fen-tcheou-fou.

Latit. de la ville. 37° 05' } (cal.)
Longitude..... 109° 31' }

Sous les Thsin, Kiai-hieou || |;

sous les seconds Wei, P'ing-tch'ang

平昌.

| 州 KIAI-TCHEOU. V. Fen-tcheou-fou.

价川 KIAI-TCHOUEN, nom d'un arrondissement au nord de la Corée, par latitude 39° 48'.

KIANG

江州 KIANG-TCHEOU, nom d'un département et d'un chef-lieu, province de Kouang-si.

Latit. de la ville. 22° 21' } (cal.)
Longitude..... 104° 45' }

Premier établis. sous les Soung.

Idem. Voyez Han-tchouen, Ngan-khing-fou, Kiang-tsin, P'eng-chan, Tchoung-khing-fou, Nan-tch'ang-fou, Pa, Kieou-kiang-fou.

| 山 KIANG-CHAN, nom d'un arrondissement et d'une ville du troisième ordre, département de Khou-tcheou-fou.

Lat. de la v. 28° 47' 20" } (obs. des
Longitude.. 116° 30' 33" } miss.)

Sous les Thang, Hoë-kiang 瀕

|; sous les cinq dynasties postérieures, Kiang-chan ||.

嘉禾 KIA-HO, nom d'un arrondiss.
au sud-ouest de Kouei-yang-tcheou.

| **城** KIA-TCH'ING. Voyez *Soung-pan*.

| **定府** KIA-TING-FOU, nom d'un
département et de son chef-lieu, pro-
vince de Sse-tchouen.

Lat. de la v. $29^{\circ} 27' 36''$ (obs. des
Longitude. $101^{\circ} 35' 00''$ (miss.))

Sous les Tshin, dépendance de la
province de Chou; sous les Han, dé-
pendance de celle de *Kien-wei*

犍
爲 avec le nom de *Han-kia* **漢**
|; sous les Souï, *Mei-chan* **眉**

山; sous les Thang et les Soung,

Kia | *tcheon*; sous les Youen, *Kia-ting*

| |; ce dernier nom s'est conservé:
ce département, qui était de second
ordre sous les Ming, est actuellement
de premier ordre.

| | **KIA-RING**, nom d'un arrondissement
et d'une ville du troisième ordre, dé-
partement de Thai-tshang-tcheou.

Latit. de la ville. $31^{\circ} 22'$ (cal.)
Longitude. . . . $118^{\circ} 43'$ (cal.)

Sous les Souï, territoire de *Kouen-
chan* **崑山**; sous les Soung,

Kia-ting | | *hien*.

| **祥** KIA-TSIANG, nom d'un arrondisse-
ment et d'une ville du troisième ordre,
département de Tshi-ning-tcheou.

Latit. de la ville. $35^{\circ} 32'$ (cal.)
Longitude. . . . $114^{\circ} 10'$ (cal.)

Primitivement, territoire de *Kiu-
ye* **鉅野**; sous les Kin, *Kia-
tsiang* | |.

| **義** KIA-Y, nom d'une ville et d'un

arrondissement du troisième ordre, dans
l'île Formose, au nord du chef-lieu
Thai-wan.

嘉陽城 KIA-YANG-TCH'ING, nom
d'une ancienne ville établie par les
Han, arrondissement de P'ing-chan.

| **應州** KIA-YNG-TCH'EOU, nom d'un
arrondissement du deuxième ordre, au
nord-ouest de Tchao-tcheou-fou,

Lat. du chef-lieu. $24^{\circ} 10'$ (cal.)
Longitude. . . . $113^{\circ} 43'$ (cal.)

| **魚** KIA-YU, nom d'un arrondissement
et d'une ville du troisième ordre, dé-
partement de Wou-tch'ang-fou.

Latit. de la ville. $30^{\circ} 00'$ (cal.)
Longitude. . . . $111^{\circ} 27'$ (cal.)

Sous les Tsin, *Cha-yang* **沙**

陽; sous les Thang méridionaux,
Kia-yu | |.

夾江 KIA-KIANG, nom d'une ville
du troisième ordre, département de
Kia-ting-fou.

Latit. de la ville. $29^{\circ} 38'$ (cal.)
Longitude. . . . $101^{\circ} 21'$ (cal.)

Sous les Han, territoire de *Nan-
ngan* **南安**; sous les Souï,

Kia-kiang | |.

| **谷** KIA-KO. Voyez *Lai-wou*.

邨 KIA, nom d'un arrondissement et
d'une ville du troisième ordre, dépar-
tement de Jou-tcheou.

Latit. de la ville. $34^{\circ} 04'$ (cal.)
Longitude. . . . $110^{\circ} 50'$ (cal.)

A l'époque du Tchun-tshieou, ter-
ritoire du royaume de Tching; sous
les Han, *Kia* | *hien*; sous les se-
conds Wei, *Loung-chan* **龍山**;

sous les Souï, *Jou-nan* **汝南**
et *Kia-tch'ing* | **城**.

KIAI

邳城 KIA-TCH'ING. Voyez Kia |.

蔣州 KIA-TCHEOU, nom d'un arrondissement et d'une ville du deuxième ordre, département de Yu-lin-fou.

Latit. de la ville. 38° 08' } (cal.)
Longitude..... 108° 00' }

Sous les Han, Yin-yn 圖陰;
sous les Heou-tcheou, Tchoung-hiang
中鄉; sous les Soui, Tchinh-
hiang 貞鄉; sous les Kin,
Kia-tcheou ||.

| 萌 KIA-MOUNG. Voy. Kouang-youen,
Tchao-hoa.

段氏 KIA-TCHI. Voy. Young-ning-fou.

KIAÏ

解州 KIAÏ-TCHEOU, nom d'un département et d'un chef-lieu du deuxième ordre, précédemment compris dans le département de P'ing-yang-fou.

Latit. de la ville. 34° 59' } (cal.)
Longitude..... 108° 30' }

Ancien territoire impérial de Chun; à l'époque du Tchun-thsieou,
Kiaï-liang | 梁; sous les Han,
Kiaï | hien; sous les Soui, Yu-hiang

虞鄉; sous les cinq dynasties postérieures, Kiaï-tcheou ||.

| 縣 KIAÏ-HIEN et

| 梁 KIAÏ-LIANG. Voyez Kiaï-tcheou,
Lin-tsin.

階州 KIAÏ-TCHEOU, nom d'un arrondissement et d'une ville du deuxième ordre, dép. de Koung-tch'ang-fou.

KIANG

71

Latit. de la v. 33° 19' 12" } (obs. des
Longitude.. 102° 44' 27" } miss.)

Sous les Han, Wou-tou 武都;
sous les Wei occidentaux, Wou-kiaï
武 |; sous les Thang, Wou
武 tcheou et Kiaï-tcheou ||.

介休 KIAÏ-HIEOU, nom d'un arrondissement et d'une ville du troisième ordre, département de Fen-tcheou-fou.

Latit. de la ville. 37° 05' } (cal.)
Longitude..... 109° 31' }

Sous les Thsin, Kiaï-hieou || |;
sous les seconds Wei, P'ing-tch'ang

平昌.

| 州 KIAÏ-TCHEOU. V. Fen-tcheou-fou.

价川 KIAÏ-TCHOUEN, nom d'un arrondissement au nord de la Corée, par latitude 39° 48'.

KIANG

江州 KIANG-TCHEOU, nom d'un département et d'un chef-lieu, province de Kouang-si.

Latit. de la ville. 22° 21' } (cal.)
Longitude..... 104° 45' }

Premier établis. sous les Soung.

Idem. Voyez Han-tchouen, Ngan-khing-fou,
Kiang-tsin, P'eng-chan, Tchoung-khing-
fou, Nan-tch'ang-fou, Pa. Kieou-kiang-fou.

| 山 KIANG-CHAN, nom d'un arrondissement et d'une ville du troisième ordre, département de Khou-tcheou-fou.

Lat. de la v. 28° 47' 20" } (obs. des
Longitude.. 116° 30' 33" } miss.)

Sous les Thang, Hoë-kiang 瀕
|; sous les cinq dynasties postérieures,
Kiang-chan ||.

江乘 KIANG-CHING. V. *Chang-youen*.

夏 KIANG-HIA, nom d'un arrondissement du troisième ordre affecté au chef-lieu du départ. de Wou-tch'ang-fou.

Sous les Han, territoire de *Cha-sien*

沙羨; sous les Tsin, *Jou-nan*

汝南; sous les Souï, *Kiang-hia*

||. V. *Wou-tch'ang-fou*, *Han-yang-fou*, *Te-ngan-fou*.

華 KIANG-HOÀ, nom d'un arrondissement et d'une ville du troisième ordre, département de Young-tcheou-fou.

Latit. de la ville. 25° 19' } (cal.)

Longitude. . . . 109° 12' }

Sous les Han, territoire de *Foung-*

ching **馮乘**; sous les Thang,

Kiang-hoa ||.

Idem. Voyez *Tao-tcheou*.

陵 KIANG-LING, nom d'un arrondissement du troisième ordre, affecté spécialement au chef-lieu du département de King-tcheou-fou.

Sous les Thsin, territoire de *Yng*

郢; sous les Han, *Kiang-ling* ||.

Voyez *King-tcheou-fou*.

路 KIANG LOU. Voyez *Tche-lo-tien*.

南 KIANG-NAN, province de la Chine orientale. Elle s'étend du 29° au 35° degré de latitude nord, et du 113° au 119° degré de longitude est de Paris.

寧府 KIANG-NING-FOU, nom d'un départem. et du chef-lieu principal de la province du Kiang-nan. La ville est aussi appelée *Nan-king*, *Cour du Midi*.

Latit. de la v. 32° 04' 40" (obs. en
Longitude. . . 116° 27' 00" 1788.)

Autrefois, pays compris successivement dans les royaumes de Ou, de Youe, de Thsou; Wei, roi de Thsou, établit la ville *Kin-ling* **金陵**;

Thsin-chi-hoang-ti changea ce nom contre celui de *Mo-ling* **秣陵**.

La ville et l'arrond. dépendaient alors du Tchang-kiun. Sous les Han, territoire de *Tan-yang* **丹陽**; sous

les Ou, *Kien-nie* **建業**; sous

les Tsin, *Kien-khang* | **康**; sous

les Tsin orientaux, *Tan-yang* **丹**

陽; sous les Tch'in, *Tsiang* **蔣**

tcheou; sous les Thang, *Kiang-ning*

|| et *Ching* **昇** *tcheou*; sous

les Ming, *Yng-thien-fou* **應天**

府; actuellement *Kiang-ning-fou*

|||.

江寧 KIANG-NING, nom d'un arrond. du troisième ordre, départem. de *Kiang-ning-fou*.

Cet arrondissement forme, avec celui de *Chang-youen*, l'arrond. spécial du chef-lieu (*Nan-king*).

Sous les Thsin, *Mo-ling* **秣陵**;

sous les Tsin, *Kien-nie* **建業**; sous

les Thang, *Kin-ling* **金陵** et *Pe-*

hia **白下**; sous les cinq dynasties postérieures, *Kiang-ning* ||.

安 KIANG-NGAN, nom d'un arrondissement et d'une ville du troisième ordre, département de *Lou-tcheou*.

Latit. de la ville. 28° 42' } (cal.)

Longitude. . . . 102° 48' }

Sous les Han, territoire de *Kiang-*

yang | **陽**; sous les Tsin *Han-ngan*

漢 |; sous les Souï, *Kiang-ngan*

||.

江浦 KIANG-P'OU, nom d'un arrond. et d'une ville du troisième ordre, département de Kiang-ning-fou.

Latit. de la ville. 32° 05' } (cal.)
Longitude..... 116° 19' }

Dans le royaume de Thsou, territoire de Thang-y **棠邑**.

西 KIANG-SI, province de la Chine centrale. Elle s'étend du 24° au 30° degré de latitude nord, et du 111° au 116° degré de longitude est de Paris.

Idem. Nom d'un arrondissement de la Corée (partie nord-ouest).

蘇 KIANG-SOU, nom d'une province actuelle comprenant la partie orientale du Kiang-nan.

川 KIANG-TCHOUEN, nom d'un arrondissement et d'une ville du troisième ordre, départ. de Tch'ing-kiang-fou.

Latit. de la ville. 24° 32' } (cal.)
Longitude..... 100° 38' }

Sous les Han, *Lo-yan* **碌雲** et *Y-tch'ing* **異城**; sous les

Youen, *Kiang-tchouen* | |.

Idem. Voyez *Y-tou*.

都 KIANG-TOU, nom d'un arrondissement du troisième ordre, affecté spécialement au chef-lieu du département de Yang-tcheou-fou. Voy. *Yang-tcheou-fou*.

Sous les Thsin, territoire de *Kouang-ling* **廣陵**; sous les

Han, *Kiang-tou* | |; sous les Thang,

Kiang-yang | **陽**.

Idem. Voyez aussi *Y-tchin*.

東 KIANG-TOUNG, nom d'un arrondissement de la Corée (partie nord-ouest).

津 KIANG-TSIN, nom d'un arrondissement et d'une ville du troisième ordre, départ. de Tchoung-khing-fou.

La ville est au sud-est du chef-lieu.

Latitude..... 29° 15'

Longitude..... 104° 00'

Sous les Han, territoire de *Kiang*

| *tcheou*; sous les Heou-tcheou, *Kiang-yang* | **陽**; sous les Soui,

Kiang-tsin | |.

江陽 KIANG-YANG. Voy. *Lou-tcheou*, *Fou-chan*, *Kiang-tsin*, *Kiang-ngan*, *Kiang-tou*, *Na-ki*.

油 KIANG-YEOU, nom d'un arrondissement et d'une ville du troisième ordre, département de Loung-ngan-fou.

Latit. de la ville. 31° 46' } (cal.)
Longitude..... 102° 32' }

Sous les Thsin, pays des barbares *Ti-kiang*; sous les Wei occidentaux,

Loung **龍** *tcheou*; sous les Heou-tcheou, *Kiang-yeou* | |.

陰 KIANG-YN, nom d'un arrondissement et d'une ville du troisième ordre, départ. de Tch'ang-tcheou-fou (Kiang-nan).

Sur les cartes chinoises, la ville est au nord-est, près du chef-lieu.

Sous les Han, territoire de *P'i-ling*

毘陵; sous les Tsin, *Ki-yang*

暨陽; s. les Liang, *Kiang-yn*

| |.

Idem. Nom d'un ancien arrondissement du troisième ordre, établi sous les Heou-tcheou, au sud de *Wou-chan*, département de *Koueï-tcheou-fou*.

原 KIANG-YOEN. Voy. *Thsoung-khing-tcheou*, *Ta-y*.

Idem. Nom d'une division de la Corée orientale, qui s'étend du 37° au 40° degré de latitude nord.

絳州 KIANG-TCHEOU, nom d'un dé-

partement et d'un chef-lieu du deuxième ordre, précédemment compris dans le département de P'ing-yang-fou.

Lat. de la v. $35^{\circ} 37' 00''$ (obs. en
Longitude.. $109^{\circ} 09' 15''$ } 1789.)

Sous les Han, territoire de *Lin-fen*

臨汾; sous les seconds Wei,
Thoung-young 東雍; sous les
Heou-tcheou, *Kiang-tcheou* | |.

絳 Kiang, nom d'un arrondissement et d'une ville du troisième ordre, département de Kiang-tcheou.

Latit. de la ville. $35^{\circ} 29'$ (cal.)
Longitude..... $109^{\circ} 20'$ }

A l'époque du Tchun-thsieou, territoire de *Sin-thien* 新田; sous les Han, *Kiang* | *hien*; sous les seconds Wei, *Nan-kiang* 南 |.

| 邑 Kiang-y. Voyez *Y-tching*, département de Ping-yang-fou.

姜邑 Kiang-y, nom d'une anc. ville des Tcheou, dép. de Foung-thsiang-fou.

KIAO

交州 KIAO-TCHEOU. Voy. *Ou-tcheou-fou*.

Idem. Nom d'un district établi par les Thang à l'ouest de Thsin-ngan.

| 河 KIAO-HO, rivières réunies, nom d'un arrondissement et d'une ville du troisième ordre, départ. de Ho-kien-fou.

Latit. de la ville. $38^{\circ} 06'$ (cal.)
Longitude..... $114^{\circ} 00'$ }

Sous les Han, *Tchoung-chouï* 中

水; sous les Kin, *Kiao-ho* | |.

| 城 KIAO-TCH'ING, nom d'un arron-

dissement et d'une ville du troisième ordre, département de Thai-yon-fou.

Latit. de la ville. $37^{\circ} 36'$ (cal.)
Longitude..... $109^{\circ} 46'$ }

Sous les Han, territoire de *Tsin-yang* 晉陽; sous les Souï, *Kiao-tch'ing* | |; sous les Thang, *Ling-tchouen* 靈川.

膠州 KIAO-TCHEOU, nom d'un arrondissement et d'une ville du deuxième ordre, département de Lai-tcheou-fou.

Lat. de la v. $36^{\circ} 14' 20''$ (obs. des
Longitude.. $118^{\circ} 04' 00''$ } *min.*)

Sous les Han, territoire de *Khia-tseou* 黔陬; sous les seconds Wei, *Kiao-tcheou* | |; sous les Souï, *Kiao-si* | 西.

| 水 KIAO-CHOUÏ. V. *P'ing-tou-tcheou*.

| 西 KIAO-SI. Voyez *Kiao* | *tcheou*.

| 東 KIAO-TOUNG. Voyez *Wei*, départ. de Lai-tcheou-fou, et *P'ing-tou-tcheou*.

KIE

揭陽 KIE-YANG, nom d'un arrondissement et d'une ville du troisième ordre, départ. de Tchao-tcheou-fou.

Latit. de la ville. $23^{\circ} 32'$ (cal.)
Longitude..... $114^{\circ} 34'$ }

Et, suivant les cartes récentes :

Longitude..... $114^{\circ} 00'$

Premier établissem. sous les Han. Voy. aussi *Hai-yang*, *Jao-p'ing*, *Ning-tou*, *Tch'ing-hiang*, *Tchao-tcheou-fou*.

結倫州 KIE-LUN-TCHEOU, nom d'un arrond. et d'une ville du deuxième ordre, dép. de Thai-p'ing-fou (Kouang-si).

Premier établiss. sous les Youen.
La ville est 23 lieues au nord-est
du chef-lieu, et 9 lieues à l'est de
Tou-kie-tcheou.

結安州 KIE-NGAN-TCHEOU, nom
d'un arrondissement et d'une ville du
deuxième ordre, département de Thai-
p'ing-fou (Kouang-si).

Premier établiss. sous les Youen.
La ville est 22 lieues au nord-est
du chef-lieu.

KIEN

建州 KIE-NGAN-TCHEOU. Voyez *Kien-ning-
fou, Fou-tcheou-fou* (Fo-kien), *Tse-
tcheou-fou, Pao-khing-fou, Lo-ting-tcheou.*

始 KIE-CHI, nom d'un arrondisse-
ment et d'une ville du troisième ordre,
département de Chi-nan-fou; précédem-
ment, dép. de Kouei-tcheou-fou.

Latit. de la ville. 30° 42' }
Longitude. 107° 25' }

Sous les Han, territoire de *Wou*

巫 *hien*; sous les Tshi, *Kien-chi*

| |; sous les Heou-tcheou, *Ye* **業**
tcheou.

水州 KIE-CHOUÏ-TCHEOU, nom
d'un arrondissement et d'une ville du
deuxième ordre, chef-lieu du départe-
ment de Lin-ngan-fou.

Premier établissement sous les
Youen. L'arrondissement est actuel-
lement du troisième ordre.

| | KIE-CHOUÏ, nom d'un ancien arron-
dissement des Thang, à l'ouest de
Toung-ngan, département de *Lo-ting-
tcheou* (Kouang-toung).

福 KIE-FO, nom d'un ancien arron-
dissement des Soung, 50 li à l'est de
Oung-youen.

興 KIE-HING, nom d'une ancienne

ville du troisième ordre, fondée par
les Wei occidentaux dans le territoire
actuel de Mien-yang-tcheou.

建雄 KIE-NGAN. Voyez *P'ing-
yang-fou.*

康 KIE-KHANG. V. *Kiang-ning-fou.*

陵 KIE-NGAN. Voyez *Sieou-jin, Kouei-
lin-fou.*

安 KIE-NGAN, nom d'un arrondisse-
ment du troisième ordre, spécialement
affecté au chef-lieu du département de
Kien-ning-fou.

Sous les Han, territoire de *Heou-*

kouan **疾官**; sous les Ou, *Kien-*

ngan | |. Voyez *Kien-ning-fou.*

業 KIE-NIE. Voy. *Kiang-ning-fou.*

寧府 KIE-NING-FOU, nom d'un
département et de son chef-lieu, pro-
vince du Fo-kien.

Lat. de la v. 27° 03' 36" (obs. des
Longitude. . 116° 07' 55" } *miss.*)

Sous les Tcheou, *Tsi-min* **七**

閩; sous les Han, dépendance du

Hoei-ki; sous les Ou, *Kien-ngan* |

安; sous les Thang, *Kien* | *tcheou*;

sous les Soung, *Kien-ning* | |; ce

dernier nom s'est seul conservé.

| | KIE-NING. Voyez *Yun-nan-fou.*

Idem. Nom d'un arrondissement et d'une
ville du troisième ordre, département
de *Chao-wou-fou.*

Lat. de la v. 26° 48' 30" (obs. des
Longitude. . 114° 38' 50" } *miss.*)

Sous les premiers Soung, *Sou-*

tch'ing **綏城**; sous les Thang
méridionaux, *Kien-ning* | |.

Idem. Nom d'un ancien arrond. établi par
les Ou à l'ouest de *Siang-than.*

建寧 KIEN-NING, nom d'un ancien arrondissement du temps des Thang, au sud-est de P'o-pe.

Idem. Nom d'un ancien arrondissement du temps des premiers Soung, sur le territoire de Ma-tch'ing.

陽 KIEN-YANG, nom d'un arrondissement et d'une ville du troisième ordre, département de Kien-ning-fou.

Lat. de la v. $27^{\circ} 22' 44''$ } (obs. des
Longitude.. $115^{\circ} 52' 30''$ } miss.)

Primitivement, territoire de Kien-ngan | **安** ; sous les Thsin, Kien-yang | | ; sous les Soung, Kia-ho

嘉禾.

Idem. Nom d'une ancienne ville à l'est de Tchu-tcheou. Voyez Lai-ngan.

Idem. Nom d'une ancienne ville du temps des Ou, sur le territoire de Chi-cheou, à l'est du chef-lieu.

平 KIEN-PING, nom d'un arrondissement et d'une ville du troisième ordre, département de Kouang-te-tcheou.

Latit. de la ville. $31^{\circ} 12'$ } (cal.)
Longitude..... $116^{\circ} 45'$ }

Premier établis. sous les Soung.

Idem. Voyez Wou-chan.

Idem. Nom d'une ancienne ville, arrondissement de Hing-thai.

昌府 KIEN-TCH'ANG-FOU, nom d'un département et de son chef-lieu, province de Kiang-si.

Lat. de la v. $27^{\circ} 33' 36''$ } (obs. des
Longitude.. $114^{\circ} 20' 48''$ } miss.)

A l'époque du Tchun-thsicou, royaume de Ou, et, plus tard, royaume de Thsou; sous les Thsin, dépendance de la province de Kieou-kiang; sous les Han, dépendance de celle de Yu-tch'ang, avec le nom de

Kan-kiang **肝江**; à l'époque des trois royaumes, sous les Ou, Lin-

tchouen **臨川**; sous les Thang méridionaux, Kien-wou **建武**;

sous les Soung, Kien-tchang | | ; ce dernier nom s'est conservé depuis cette époque.

建昌 KIEN-TCH'ANG, nom d'un arrondissement et d'une ville du troisième ordre, département de Nan-khang-fou.

Latit. de la ville. $29^{\circ} 05'$ } (cal.)
Longitude..... $113^{\circ} 23'$ }

Sous les Han, territ. de Hai-koen

海昏; sous les Han orientaux, Kien-tch'ang | |.

Idem. Voyez Ta-tch'ang, Tsing-ngan, Yotcheou-fou.

城 KIEN-TCH'ING. Voyez Sin-tchang, Chang-kao, Thsing-kiang, Kao-ngan.

德 KIEN-TE, nom d'un arrondissement du troisième ordre, affecté au chef-lieu du départem. de Yen-tcheou-fou (Tche-kiang).

Sous les Han, Fou-tchun **富**

春; sous les Ou, Kien-te | |.
Voyez Yen-tcheou-fou.

Idem. Nom d'un arrondissement et d'une ville du troisième ordre, département de Tchi-tcheou-fou.

Latit. de la ville. $30^{\circ} 16'$ } (cal.)
Longitude..... $114^{\circ} 43'$ }

Sous les Han, territoire de Chit'ing **石城**; sous les cinq dynasties postérieures, Kien-te | |.

武 KIEN-WOU. V. Kien-tch'ang-fou.

犍爲 KIEN-WEI, nom d'un arrondissement et d'une ville du troisième ordre, département de Kia-ting-fou.

Latit. de la ville. $29^{\circ} 09'$ } (cal.)
Longitude..... $101^{\circ} 48'$ }

Sous les Han, territoire de *Nan-ngan* 南安; sous les Heou-tcheou, *Wou-yang* 武陽; sous les Souï, *Kien-wei* 韋.

韋 爲 K₁EN-WEÏ, nom d'une ancienne province du Sse-tchouen, sous les Han. Voyez *Sia-tcheou-fou*, *Kia-ting-tcheou*, *Tch'ang-ning*.

簡州 K₁EN-TCHEOU, nom d'un arrondissement et d'une ville du deuxième ordre, département de *Tch'ing-tou-fou*, Lat. de la v. 30° 25' 00" (obs. des Longitude.. 102° 17' 30" (miss.)
Sous les Wei occidentaux. *Yang-ngan* 陽安; sous les Souï, *Kien-tcheou* 簡.

Idem. Nom d'un ancien district (sous les Tch'in et les Thang) dans le territoire de *Houng-tcheou* et de *Nan-ning-fou*.

陽 K₁EN-YANG. V. *Houng-tcheou*.

劍南 K₁EN-NAN. V. *Tch'ing-tou-fou*.

長 K₁EN-NAN-TCHANG, nom d'un district établi par les Ming, dans le territoire de *Chi-nan-fou* (*Hou-kouang*).

羌 K₁EN-KHIANG. V. *Pe-ching-tcheou*.

驛 K₁EN-KO, nom d'une ancienne ville du troisième ordre, établie par les Tsin, dans le ter. de *Kien-tcheou*.

甫 K₁EN-P'OU. Voyez *Nan-p'ing*.

州 K₁EN-TCHEOU, nom d'un arrondissement et d'une ville du deuxième ordre, département de *Pao-ning-fou*.
Latit. de la ville. 32° 00' } (cal.)
Longitude..... 103° 18' }
Sous les Han, territoire de *Tse-*

thoung 梓潼; sous les Liang *Ngan* 安 tcheou; sous les Thang, *Kien-tcheou* 簡. Ce district comprenait autrefois plusieurs villes du département actuel de *Loung-ngan-fou*.

Idem. Voyez *Yen-p'ing-fou*.

劍城 K₁EN-TCH'ING, nom du chef-lieu actuel du départem. de *Thsao-tcheou-fou*.

川 K₁EN-TCHOUEN. V. *Loung-thsiouen*.

州 K₁EN-TCHOUEN-TCHEOU, nom d'un arrondissement et d'une ville du deuxième ordre, dép. de *Ho-khing-fou*.
Latit. de la ville. 26° 35' } (cal.)
Longitude..... 97° 46' }
Premier établissement sous les Youen.

監利 K₁EN-LI, nom d'un arrondissement et d'une ville du troisième ordre, département de *King-tcheou-fou*.

Latit. de la ville. 29° 49' } (cal.)
Longitude..... 110° 23' }

Sous les Han, terr. de *Hoa-young*

華容; sous les Ou, *Kien-li* 監利;

sous les Soung, *Yu-cha* 玉沙.

虔州 K₁EN-TCHEOU. Voyez le même à *Khien*.

KIEOU

九江府 K₁EOU-KIANG-FOU, nom d'un département et de son chef-lieu, province de *Kiang-si*.

Lat. de la v. 29° 54' 00" (obs. des Longitude.. 113° 44' 30" (miss.)

A l'époque du *Tchun-thsiou*, pays compris dans les royaumes de *Ou* et de *Thsou*; sous les *Thsin*, pays com-

pris dans la prov. de *Kieou-kiang* ||; sous les premiers Han, dépend. de celle de Yu-tchang; sous les Han orientaux, dépend. du district de *P'eng-tse* 彭澤; sous les Wei, dépendance du départem. de *Wou-tch'ang* 武昌; sous les Thsin, *Thsin-yang* 滎陽; sous les Liang, *Kiang* | tcheou; sous les Souï, *Kieou-kiang* | |; sous les Soung, *Ting-kiang* 定江; sous les Ming, *Kieou-kiang-fou* |||, départ. des neuf rivières.

九江城 KIEOU-KIANG-TCH'ING, nom d'une ancienne ville, arrondissem. de Hoang-mei.

九洲鎮 KIEOU-TCHEOU-TCHIN. Voyez *Hoei-tch'ang*.

| 龍 KIEOU-LOUNG. Voyez *Kan-ngen*.

| 原 KIEOU-YOÜEN, sous les Thsin, ancien nom du district de Ching-tcheou, département de Yu-lin-fou.

仇猶 KIEOU-YEÜ. Voyez Yu 五.

| 池 KIEOU-TCHI. Voyez *Tch'ing*.

去猶 KIEOU-YEÜ. Voyez *So-thsien* et *Sse-tcheou*.

鳩茲邑 KIEOU-TSEU-Y. Voyez *Wou-hou*.

KIN

金 KIN, nom d'un arrondissem. et d'une ville du troisième ordre, département de Lan-tcheou-fou.

Latit. de la ville. 35° 55' } (cal.)
Longitude. 101° 48' }

Sous les Han, *Kin-tch'ing* | 城;

Sous les Kin, *Kin* | tcheou.

金州 KIN-TCHEOU. V. *Kin*, *Kin-yang* et *Hing-ngan-tcheou*.

Idem. Nom d'une ancienne ville, près de Loui-yang.

Idem. Nom d'une ville du Liao-toung, à la pointe sud-ouest nommée par les Anglais *Épée du prince régent*.

| 山 KIN-CHAN, nom d'un arrondissement au sud-est de *Soung-kiang-fou*.

Voyez *Kin* | than.

| 水 KIN-CHOUÏ, nom d'un ancien arrondissement du troisième ordre, établi par les Thang, au sud-est de *Sin-tou* (Sse-tchouen).

| 鄉 KIN-HIANG, nom d'un arrondissement et d'une ville du troisième ordre, département de *Thsi-ning-tcheou*.

Latit. de la ville. 35° 11' } (cal.)
Longitude. 114° 15' }

A l'époque du Tchun-thsieou,

Soung-y 宋邑; sous les Han,

Toung-min 東緡; ensuite, *Kin*

hiang | |; sous les Thang, *Kin* | tcheou.

| 華府 KIN-HOA-FOU, nom d'un département et de son chef-lieu, province de Tche-kiang.

Lat. de la v. 29° 10' 48" } (obs. des
Longitude. . 117° 30' 57" } miss.)

A l'époque du Tchun-thsieou, frontière occidentale du pays de Youe; sous les Thsin, dépendance du *Hoei-ki*; à l'époque des trois royaumes,

sous les Ou, *Toung-yang* 東陽;

sous les Liang, *Kin-hoa* | |; sous

les Tchîn, *Tsin* 緡 *tcheou*; sous les
Souï, *Ou* 葵 *tcheou*; sous les Soung,
Pao-ou 寶葵; sous les Ming,
Kin-hoa-fou |||.

金華 KIN-HOA, nom d'un arrond.
et d'une ville du troisième ordre, dé-
partement de Kin-hoa-fou (nom propre
du chef-lieu).

Sous les Han, *Tchang-chan* 長

山; sous les Ou, *Toung-yang* 東

陽; sous les Liang, *Kin-hoa* ||.

| 谿 KIN-KHI, nom d'un arrondissem.
et d'une ville du troisième ordre, dépar-
tement de Fou-tcheou-fou (Kiang-si).

Latit. de la ville. 27° 52' } (cal.)
Longitude..... 114° 33' }

Sous les Thang, *Chang-mo-tchin*

上幕鎮; sous les Thang
méridionaux, *Kin-khi* ||.

| 匱 KIN-KOUEI, nom d'un arrondisse-
ment au sud-est de Tch'ang-tcheou-fou
(Kiang-nan).

| 陵 KIN-LING. Voyez *Kiang-ning-fou* et
Kiang-ning.

| 阴 KIN-MING. Voyez *Yen-ngan-fou* et
Ngan-se.

| 昌 KIN-TCH'ANG. Voyez *Ho-nan-fou*.

| 城 KIN-TCH'ING. Voyez *Lan-tcheou*,
Lin-thao-fou, *Hing-p'ing*, *Yng-tcheou*,
Kin, *Tsing-lou-wei*.

Idem. Nom d'une ancienne ville, près de
Chang-youen.

| 斗城 KIN-TEOU-TCH'ING, nom
d'une ancienne ville, à l'ouest de Liu-
tcheou-fou.

金壇 KIN-THAN, nom d'un arrond.
et d'une ville du troisième ordre, dé-
partement de Tchîn-kiang-fou.

Latit. de la ville. 31° 50' } (cal.)
Longitude..... 117° 13' }

Sous les Thsin, territ. de *Khio-ouo*

曲阿; sous les Souï, *Kin-chan*

| 山; sous les Thang, *Kin-than*

||.

| 堂 KIN-THANG, nom d'un arrondisse-
ment et d'une ville du troisième ordre,
département de Tch'ing-tou-fou.

Latit. de la ville. 30° 52' } (cal.)
Longitude..... 102° 02' }

Sous les Han, territoire de *Sin-tou*

新都; sous les Thang, *Kin-*

thang ||.

| 塘 KIN-THANG, nom d'une île, entre
la grande île Tcheou-chan et Ning-po-fou.

Latit. de la ville. 30° 00'
Longitude..... 118° 30'

(d'après les cartes de l'amirauté
anglaise.)

| 陽城 KIN-YANG-TCH'ING, nom d'une
ancienne ville fondée par les Soung,
arrondissement de Pao-ngan.

| 淵 KIN-YOUEI, nom d'un ancien ar-
rondissement du troisième ordre, éta-
bli par les Wei occident. sur le territ.
actuel de Kin-thang (Sse-tchouen).

錦州府 KIN-TCHEOU-FOU, nom
d'un arrondissement et d'une ville du
premier ordre, province de Liao-toung.

Latit. de la ville. 41° 06' } (cal.)
Longitude..... 118° 58' }

| 城 KIN-TCH'ING. Voyez *Tch'ing-tou-fou*.

| 屏 KIN-P'ING, nom d'un arrondisse-
ment du troisième ordre, au nord-est
de Li-p'ing-fou.

KING

涇 KING, nom d'un arrondissement et d'une ville du troisième ordre, département de Ning-koue fou.

Latit. de la ville. $30^{\circ} 46'$ } (cal.)
Longitude. . . . $116^{\circ} 02'$ }

Sous les Han, King | **hien**; sous les Thang, Yeou **猷** tcheou. Voy. *Thai-p'ing* et *Tsing-yang*.

州 KING-TCHEOU, nom d'un arrondissement et d'une ville du deuxième ordre, département de P'ing-liang-fou.

Latit. de la ville. $35^{\circ} 22'$ } (cal.)
Longitude. . . . $105^{\circ} 00'$ }

Sous les Han, territ. de *Chun-kou*

鶉 鰲; sous les seconds Wei, King-tcheou | |; sous les Souï, *Ngan-*

ting **安定**.

Idem. Voyez *Thien-tch'ang*.

陽 KING-YANG, nom d'un arrondissement et d'une ville du troisième ordre, département de Si-ngan-fou.

Latit. de la ville. $34^{\circ} 30'$ } (cal.)
Longitude. . . . $106^{\circ} 25'$ }

Sous les Thsin, King-yang | |;

sous les Han, *Tchi-yang* **池** |; sous les Thang, *Ting* **鼎** tcheou.

原 KING-YOEN. Voy. *P'ing-liang-fou*.

景州 KING-TCHEOU, nom d'un arrondissement et d'une ville du deuxième ordre, département de Ho-kien-fou.

Lat. de la v. $37^{\circ} 46' 15''$ } (obs. des
Longitude. . $114^{\circ} 02' 00''$ } miss.)

A l'époque du Tchun-thsieou, pays compris dans le royaume de Tsin; sous les Han, *Kouang-tchouen* **廣**

川; sous les Souï, *Sieou* **修** **hien**; sous les Thang, King-tcheou | |.

景陵 KING-LING, nom d'un arrondissement et d'une ville du troisième ordre, département de Ngan-lo-fou.

Latit. de la ville. $30^{\circ} 42'$ } (cal.)
Longitude. . . . $110^{\circ} 45'$ }

Sous les Han, King-ling **竟** |; sous les Souï, *Fou* **復** tcheou; sous les cinq dynasties postérieures, King-ling | |.

Idem. Nom d'une ancienne ville, arrondissement de P'ing-yao.

麻 KING-MA. Voyez *Moung-ting-fou*.

寧 KING-NING, nom d'un arrondissement et d'une ville du troisième ordre, département de Tchu-tcheou-fou.

Latit. de la ville. $27^{\circ} 56'$ } (cal.)
Longitude. . . . $117^{\circ} 20'$ }

Autrefois, territoire de *Thsing-thien*

青田.

德鎮 KING-TE-TCHIN, nom d'un bourg célèbre par ses fabriques de porcelaines, départem. de Jao-tcheou-fou.

Latit. de la ville. $29^{\circ} 16'$ } (cal.)
Longitude. . . . $114^{\circ} 54'$ }

城 KING-TCH'ING. Voyez *Hien*.

東府 KING-TOUNG-FOU, nom d'un département et de son chef-lien, province de Yun-nan.

Lat. de la v. $24^{\circ} 30' 40''$ } (obs. des
Longitude. . . $98^{\circ} 44' 00''$ } miss.)

Autrefois, *Tche-nan* **柘南**; sous les Thang, royaume de *Nan-tchao*

南詔; pays des barbares *Moung* et district qui produit l'argent, *Yi-seng-fou* **銀生府**; sous les

Youen, *Khai-nan* **開南**; sous les

Ming, *King-toung-fou* |||; il est actuellement nommé *King-toung-ting*

||廳.

京山 KING-CHAN, nom d'un arrondissement et d'une ville du troisième ordre, départem. de Ngan-lo-fou.

Latit. de la ville. $31^{\circ} 05'$ } (cal.)
Longitude..... $110^{\circ} 43'$ }

Sous les Han, territ. de *Yun-tou*

雲杜; sous les Liang, *Sin-yang* **新陽**; sous les seconds

Wei, *Wen* **温** tcheou; s. les Souï,

King-chan ||.

師 KING-SSE, résidence impériale, nom donné à *Hang-tcheou-fou*, aux XII^e et XIII^e siècles, par les géographes arabes et par Marco Polo. Ce même nom est actuellement donné à *Pe-king* sur diverses cartes chinoises.

畿道 KING-KI-TAO, nom du principal département de la Corée et de sa capitale, appelée ordinairement *Hanyang-tch'ing* **漢陽城**.

Latit. de la ville. $37^{\circ} 36'$ } (cal.)
Longitude..... $124^{\circ} 48'$ }

竟陵 KING-LING. Voyez *King-ling* **景**, *Tch'ing-thien-fou*, *Mien-yang-tcheou*.

鏡州 KING-TCHEOU, nom d'un ancien chef-lieu de district, établi sous les Thang, dans le territoire de *Yun-nan*, département de *Ta-li-fou*.

荊州府 KING-TCHEOU-FOU, nom d'un département et de son chef-lieu, province de *Hou-kouang*.

Lat. de la v. $30^{\circ} 26' 40''$ } (obs. des
Longitude.. $109^{\circ} 44' 50''$ } miss.)

A l'époque du *Tchun-thsieou*, département principal du royaume de

Thsou; sous les Han, *Lin-kiang* **臨**

江 et *King-tcheou* ||; à l'époque

des trois royaumes, dépendance du royaume de *Chou*, et ensuite du royaume de *Ou*; sous les Tsin, *Sin-*

kiun **新郡**; sous les Liang, capitale de l'empereur *Youen-ti*; sous

les Souï et les Thang, *Kiang-ling* **江**

陵 et *Nan-kiun* **南郡**; sous

les Soung, *King-nan* **南**; sous les

Ming, *King-tcheou-fou* |||.

Ming, *King-tcheou-fou* |||.

荊州 KING-TCHEOU. V. *Teng-tcheou* (département de *Nan-yang-fou*).

山 KING-CHAN, nom d'une ancienne ville établie par les Liang au nord de *Hoai-youen*, dép. de *Foung-yang-fou*.

溪 KING-KHI. Voyez *Y-king* (*Kiang-nan*).

門州 KING-MEN-TCHEOU, nom d'un départ. et d'un chef-lieu du deuxième ordre; précédemment, département de *Tch'ing-thien-fou*.

Latit. de la ville. $31^{\circ} 05'$ } (cal.)
Longitude..... $109^{\circ} 45'$ }

Sous les Han, territoire du *Nan-*

kiun; sous les Tsin, *Wou-ning* **武**

寧; sous les Thang, *King-men* ||.

南 KING-NAN. Voyez *King-tcheou-fou*.

臺 KING-THAI, nom d'une ancienne ville établie par les Souï, à l'ouest de *King-men-tcheou*.

KIOUNG. Voyez KHIOUNG.

KIOUEN

卷 KIOUEN, nom d'une ancienne ville du Ho-nan, dans l'arr. de Young-yang.

KIU

句町 KIU-TING ou KEOU-TING. Voy. *Lin-ngan-fou*.

章 KIU-TCH'ANG ou KEOU-TCH'ANG. V. *Ting-hai* et *Tseu-khi*.

容 KIU-YOUNG, nom d'un arrondissement et d'une ville du troisième ordre, département de Kiang-ning-fou.

Latit. de la ville. 31° 58' } (cal.)
Longitude..... 116° 49' }

Sous les Han, *Kiu-young*; sous les Thang, *Mao 茅 tcheou*; sous les Soung, second territoire impérial.

胸 KIU. Voyez le même, à *Khiu*.

莒州 KIU-TCHEOU, nom d'un arrondissement et d'une ville du troisième ordre, départ. de Thsing-tcheou-fou.

Latit. de la ville. 35° 35' } (cal.)
Longitude..... 117° 00' }

Sous les Tcheou, principauté feudataire de *Kiu* |; sous les Han, *Kiu* | *hien*; sous les Heou-tcheou, *Kiu* | *tcheou*.

子國 KIU-TSEU-KOUE. Voyez *Kiu-tcheou* | |.

| KIU, principauté. Voyez *Kiu* | *tcheou*.

鉅鹿 KIU-LO, grands cerfs, nom d'une ancienne province du nord de la Chine, sous les Thsin. Elle comprenait une partie du Pe-tchi-li et le nord du Chan-toung. V. *Chun-te-fou*, *Kao-tch'ing* (n° 2.), *Toung-tch'ang-fou*.

鉅鹿 KIU-LO, nom d'un arrondissement d'une ville du troisième ordre, départ. de *Chun-te-fou*.

Latit. de la ville. 37° 17' } (cal.)
Longitude..... 112° 51' }

Sous les Han, *Nan-louan* 南

繡; s. les Soui, *Kiu-lo* | |; sous

les Thang, *Khi-tcheou* 起州.

野 KIU-YE, nom d'un arrondissement et d'une ville du troisième ordre, départ. de *Yen-tcheou-fou* (Chan-toung).

Latit. de la ville. 35° 27' } (cal.)
Longitude..... 113° 56' }

Dans le chapitre Yu-koung du *Chou-king*, pays de *Ta-ye* 大 |, grandes landes; sous les Han, *Kiu-ye* | |; sous les Thang, *Lin* 麟 *tcheou*.

Idem. Voyez *Kia-tsiang*.

矩州 KIU-TCHEOU, nom d'un anc. district établi par les Thang au nord du département actuel de *Sse-nan-fou*.

巨橋 KIU-KHIAO. Voyez *Kouen-yang-tcheou*.

津州 KIU-TSIN-TCHEOU, nom d'un arrondissement et d'une ville du deuxième ordre, départ. de *Li-kiang-fou*. 300 li au nord-ouest du chef-lieu.

岨州 KIU-TCHEOU, nom d'un ancien district établi par les Thang, au nord-ouest de *Soung-pan* (*Sse-tchouen*).

屈 KIU. Voyez le même à *Khiu*.
衢 KIU. Voyez le même à *Khiu*.
拒陽 KIU-YANG. Voyez *Lo-nan*.
居巢 KIU-TCHAO. Voyez *Tchao*.

KIUN

均州 KIUN-TCHEOU, nom d'un arrondissement et d'une ville du deuxième ordre, départ. de Siang-yang-fou.
 Latit. de la ville. 32° 42' } (cal.)
 Longitude..... 108° 48' }
 Sous les Thsin et les Thang, *Wou-tang* **武當**; sous les Liang, *Hing* **興** *tcheou*; sous les Souï, *Kiun* | *tcheou*.

| **陽** KIUN-YANG, nom d'une ancienne ville des Liang, au nord-ouest de la précédente.

鈞州 KIUN-TCHEOU. Voyez *Yu* **禹** *tcheou*.

軍都 KIUN-TOU. Voy. *Tch'ang-p'ing* *tcheou*.

KO

穀州 KO-TCHEOU, nom d'un ancien district; du temps des Kin, sur l'arrondissement de Tsin-tcheou-fou (Chan-si.)

Idem. Voyez *Khao-tch'ing*.

| Ko, pays de Ko. V. *Ko-tch'ing*, *Kouang-hoa*.

| **昌** KO-TCH'ANG, nom d'une ancienne ville du troisième ordre, fondée par les Han, 10 li au nord de Yun-nan-fou.

穀城 KO-TCH'ING, nom d'un arrondissement et d'une ville du troisième ordre, département de Siang-yang-fou.

Latit. de la ville. 32° 18' } (obs.)
 Longitude..... 109° 20' }

Autrefois, pays de *Ko* |; sous les Han, territoire de *Tcho-yang* **筑**

陽; sous les Souï, *Ko-tch'ing* | |; sous les Thang, *Tsan* **鄧** *tcheou*.

| **遠** KO-YOUEU. V. *Yo-yang*, *Tsin-youen*.

果州 KO-TCHEOU. Voy. *Chun-king-fou*, *Nan-tchoung*.

柯城 KO-TCH'ING, nom d'une ancienne ville du royaume de Lou, arrondissement de Nei-hoang.

骨龍 KO-LOUNG, nom d'un ancien district établi par les Youen, au nord de Kouei-yang-fou.

谷口 KO-KEOU. Voyez *Li-thsiouen*.

| **陽** KO-YANG. V. *Tan-tou*, *Khou* **苦**.

葛陽 KO-YANG. Voyez *Y-yang*, département de Kouang-sin-fou.

| Ko, principauté. Voyez *Ning-ling*.

| **藥城** KO-NIE-TCH'ING, nom d'une ancienne ville, arrond. de *Fei-hiang*.

荷澤 KO-TSE, nom actuel du chef-lieu, département de Thsao-tcheou-fou.

KOU

固始 KOU-CHI, nom d'un arrondissement et d'une ville du troisième ordre, département de Jou-ning-fou.

Latit. de la ville. $32^{\circ} 18'$
Longitude..... $113^{\circ} 17'$ } (cal.)

A l'époque du Tchun-thsieou,
principauté de *Liao* 遼國; sous
les Han, *Tsin* 寢 hien; sous les
Han orientaux, *Kou-chi* | |.

固陵 KOU-LING. V. *Kouei-tcheou-fou*.

安 KOU-NGAN, nom d'un arrondisse-
ment et d'une ville du troisième ordre,
département de Chun-thien-fou.

Latit. de la ville. $39^{\circ} 25'$
Longitude..... $114^{\circ} 02'$ } (cal.)

Sous les Han, *Fang-tch'ing* 方
城; sous les Souï, *Kou-ngan* | |.

城 KOU-TCH'ING, nom d'une anc.
ville, arrondissement de Ting-tcheou.

原州 KOU-YOEN-TCHEOU, nom
d'un arrondissement et d'une ville du
deuxième ordre, dép. de P'ing-liang-fou.

Latit. de la v. $36^{\circ} 03' 30''$ (obs. des
Longitude.. $104^{\circ} 01' 00''$ miss.)

Sous les Han, territoire de *Kao-*
p'ing 高平; sous les Youen,
Khai-tch'ing 開城.

賈復城 KOU-FO-TCH'ING, nom
d'une ancienne ville au nord de Thang
(Pe-tchi-li).

古阜郡 KOU-FOU-KIUN, nom d'un
arrondissement du district de Tsiouen-
lo, sud de la Corée.

浪 KOU-LANG, nom d'un arrondisse-
ment établi depuis les Youen, au sud-est
de Liang-tcheou-fou (Chen-si, occid.).

田 KOU-THIEN, nom d'un arrond. et

d'une ville du troisième ordre, départe-
ment de Fou-tcheou-fou (Fo-kien).

Latit. de la ville. $26^{\circ} 41'$
Longitude..... $116^{\circ} 34'$ } (cal.)

Premièrement, territoire de *Heou-*
kouan 侯官; sous les Thang,
Kou-thien | |. Voy. aussi *Ning-te*.

古田 KOU-THIEN, nom ancien, sous
les Ming, du chef-lieu, arrondissement
de Young-ning-tcheou.

州 KOU-TCHEOU, nom d'un arrondis-
sment du temps des Soung, au nord-
ouest de Li-p'ing-fou.

城 KOU-T'CHING, nom d'un arrondis-
sment et d'une ville du troisième ordre,
département de Ho-kien-fou.

Latit. de la ville. $37^{\circ} 29'$
Longitude..... $113^{\circ} 56'$ } (cal.)

Autrefois, pays de *Tsing-ho* 清
河; sous les Han, *Thsou* 厓
hien et *Kan-ling* 甘陵; sous
les Souï, *Li-ting* 歷亭; sous
les Kin, *Kou-tch'ing* | |.

故鄆 KOU-TCHANG. Voyez *Ngan-ki-*
tcheou, *Tch'ang-hing*.

雍 KOU-YOUNG. V. *Foung-thsiang*.

冶 KOU-YE, nom d'une ancienne
ville du troisième ordre, sous les Han,
au nord de Fou-tcheou-fou (Fo-kien).

姑孰 KOU-CHO. Voy. *Thai-p'ing-fou*
(Kiang-nan), *Tang-tou*.

鼓子國 KOU-TSEU-KOUE. Voyez
Tsin 晉 tcheou.

KOUAN

鼓城 KOU-TCH'ING. Voyez **Tsin** **晉**
tcheou.

孤竹 KOU-TCHOU. V. *Louan-tcheou*.

州 KOU-TCHEOU, nom d'une ancienne ville du temps des Thang, située 40 li au sud-est de P'ing-lo-fou.

菰城 KOU-TCH'ING, nom d'une ancienne ville au sud de Hou-tcheou-fou.

KOUAI

乖西 KOUAI-SI, nom d'un ancien chef-lieu établi par les Yquen dans le département actuel de Kouei-yang-fou.

KOUAN

官奴城 KOUAN-NOU-TCH'ING, nom d'une ancienne ville des Han, à l'est de Ning-po-fou.

管 KOUAN. Voyez **Tching** **鄭** tcheou.
Tsing-lo.

館陶 KOUAN-THAO, nom d'un arrondissement et d'une ville du troisième ordre, départ. de Toung-tch'ang-fou.

Latit. de la ville. 36° 42' } (cal.)
Longitude..... 113° 19' }

A l'époque du Tchun-tsieou, territoire de *Kouan-chi-y* **冠氏** **邑**, cité de la famille Kouan; sous les Han, *Kouan-thao* | |; sous les

Heou-tcheou, *Mao* **毛** tcheou.

觀城 KOUAN-TCH'ING, nom d'un arrondissement et d'une ville du troisième ordre, départ. de Toung-tch'ang-fou.

KOUAN

85

Latit. de la ville. 36° 00' } (cal.)
Longitude..... 113° 17' }

Anc. princip. de Chao-khang, des Hia; sous les Han, *P'an-kouan* **畔** |; sous les Han orientaux, royaume de *Wei* **衛**; sous les Souï, *Kouang-tch'ing* | |.

觀州 KOUAN-TCHEOU, nom d'un anc. chef-lieu de district, sous les Soung, à l'est de Nan-tan-tcheou.

Idem. Voyez *Toung-kouan*.

灌 KOUAN, nom d'un arrondissement et d'une ville du troisième ordre, départ. de Tch'ing-tou-fou.

Latit. de la ville. 30° 59' } (cal.)
Longitude..... 101° 22' }

S. les Han du pays de Chou, *Toungnan* **都安**; sous les Thang,

Pan-loung **盤龍**, *Tao-kiang*

導江, *Kouan* | tcheou.

陽 KOUAN-YANG, nom d'un arrondissement et d'une ville du troisième ordre, département de Kouei-lin-fou.

Lat. de la v. 25° 21' 36" } (obs. des
Longitude.. 108° 39' 10" } miss.)

Sous les Han, territoire de *Lingling* **零陵**; sous les Ou, *Kouan-yang* | |.

嬰城 KOUAN-YNG-TCH'ING, nom d'une ancienne ville près de Nan-tch'ang-fou, à l'est.

冠 KOUAN, nom d'un arrondissement et d'une ville du troisième ordre, département de Toung-tch'ang-fou.

Latit. de la ville. 36° 33' } (cal.)
Longitude..... 113° 19' }

A l'époque du Tchun-thsieou, territoire de *Kouan-chi-y* | 氏邑; sous les Han, territoire de *Kouan-thao* 館陶; sous les Youen, *Kouan* | tcheou.

冠氏邑 KOUAN-CHI-Y. Voy. *Kouan*, *Kouan-thao*.

| 州 KOUAN-TCHEOU. Voyez *Kouan*.

關隸鎮 KOUAN-LI-TCH'IN. Voyez *Tch'ing-ho*, départ. de Kien-ning-fou.

| 內 KOUAN-NEÏ. Voyez *Si-ngan-fou*.

| 西 KOUAN-SI. V. *Foung-thsiang-fou*.

| 東 KOUAN-TOUNG, nom de la province orientale de Liao-toung.

Idem. Ancien nom, sous les Han, du pays à l'est de Si-ngan-fou.

| 中 KOUAN-TCHOUNG. V. *Si-ngan-fou*.

寬州 KOUAN-TCHEOU. V. *Thsing-kien*.

KOUANG

光州 KOUANG-TCHEOU, nom d'un arrondissement et d'une ville du deuxième ordre, département de Jou-ning-fou.

Lat. de la v. $32^{\circ} 12' 36''$ (obs. des
Longitude.. $112^{\circ} 40' 00''$ (miss.))

A l'époque du Tchun-thsieou, territoire divisé entre les principautés de Hien 弦, de Hoang 黃 et de

Tsiang 蔣; sous les Han, *Y-yang*

弋陽; sous les Liang, *Kouang-*

tcheou | |.

Idem. Voyez *Lai-tcheou-fou*.

光山 KOUANG-CHAN, nom d'un arrondissement et d'une ville du troisième ordre, département de Jou-ning-fou.

Latit. de la ville. $32^{\circ} 08'$ } (cal.)
Longitude.. $112^{\circ} 31'$ }

A l'époque du Tchun-thsieou, pays de Hien 弦; sous les Han, *Si-yang*

西陽; sous les Tsin, *Kouang-*
chan | |.

| 化 KOUANG-HOA, nom d'un arrondissement et d'une ville du troisième ordre, département de Siang-yang-fou.

Latit. de la ville. $32^{\circ} 27'$ } (cal.)
Longitude..... $109^{\circ} 25'$ }

Autrefois, pays de Ko 穀; sous les Han, territoire de *Tsan* 鄧

hien; sous les Wei, *Yn-tch'ing* 陰

城; sous les Soung, *Kouang-hou*

| 澤 KOUANG-TSE, nom d'un arrondissement et d'une ville du troisième ordre, département de Chao-wou-fou.

Latit. de la ville. $27^{\circ} 32'$ } (cal.)
Longitude..... $115^{\circ} 08'$ }

Premièrement, territoire de *Chao-*
wou 邵武; sous les Soung,

Kouang-tse | |.

| 武城 KOUANG-WOU-TCH'ING, nom d'une ancienne ville fondée par Kouang-wou, des Han, au sud de Ho-nan-fou.

| 義 KOUANG-Y. Voyez *Nan-tch'ing*, département de Han-tchoung-fou.

廣州府 KOUANG-TCHEOU-FOU, nom d'un département et du chef-lieu principal, province de Kouang-toung.

Lat. de la v. $23^{\circ} 08' 09''$ } (obs. de
Longitude.. $110^{\circ} 56' 30''$ } 1836.)

A l'époque du Tchun-thsieou, pays des Nan-youe, avec le nom de *Yang-tch'ing* 羊城, ville du mouton; sous les Thsin, prov. de *Nan-hai* 南海; à l'époque des trois royaumes, s. les Ou, *Kouang-tcheou* | |; s. les Souï, *Fan* ou *P'an* 番 tcheou; s. les Thang et les Soung, *Thsing-hai* 清海; sous les Ming, *Kouang-tcheou-fou* | | |. La ville est appelée par les Européens Canton, du nom de la province.

廣州 KOUANG-TCHEOU. Voyez le précédent et *Lou-chan*.

| **壽** KOUANG-CHEOU. V. *Young-cheou*.

| **順州** KOUANG-CHUN-TCHEOU, nom d'un arrond. et d'une ville du deuxième ordre, département de *Kouei-yang-fou*, au sud-ouest du chef-lieu
 Latit. de la ville. 26° 08' } (cal.)
 Longitude. 103° 54' }

| **豐** KOUANG-FOUNG, nom actuel de l'arrondissement de *Young-foung*, départ. de *Kouang-sin-fou*. Voyez aussi *Foung-tch'ing*.

| **漢** KOUANG-HAN. Voyez *Han-tcheou*, *P'eng-ki*, *Yen-ting*, *Tch'ing-tou-fou*, *Thoung-tchouen-fou*, *Che-houng*.

| **興** KOUANG-HING. V. *Chao-tcheou-fou*.

| **化** KOUANG-HOA. Voyez *Hoei-tcheou* (Chen-si occidental).

Idem. Nom d'un ancien arrondissement du temps des Ou, au nord-ouest de *Yang-kiang*.

| **柔** KOUANG-JEOU. Voyez *Chi-thsiouen* (*Sse-tchouen*).

廣陵 KOUANG-LING. Voyez *Jou-kao*, *Yang-tcheou-fou*, *Kiang-tou*, *Thien-tch'ang*, *Hoai-ngan-fou*.

| **靈** KOUANG-LING, nom d'un arrondissement et d'une ville du troisième ordre, départ. de *Thai-thoung-fou*.

Latit. de la ville. 39° 46' } (cal.)
 Longitude. 112° 01' }

Sous les Han, territ. de *Yen-ling*

延陵; sous les Thang, *Ngan-pien* **安邊**; sous les cinq dynasties postérieures, *Kouang-ling* | |.

| **樂** KOUANG-LO. Voyez *Ngan-se*.

| **明** KOUANG-MING, nom d'un ancien arrondissement, du temps des Thang, à l'est de *Y-ning* (*Kouang-si*).

| **納** KOUANG-NA, nom d'un ancien arrondissement du temps des Thang, au sud de *Thoung-kiang*.

| **南府** KOUANG-NAN-FOU, nom d'un département et de son chef-lieu, province de *Yun-nan*.

Lat. de la v. 24° 09' 36" } (obs. des
 Longitude. . 102° 45' 55" } miss.)

Sous les Soung, district de *Te-mo*

特磨; sous les Youen, *Kouang-nan-fou* | | |.

| **安州** KOUANG-NGAN-TCHEOU, nom d'un arrondissement et d'une ville du deuxième ordre, dép. de *Chun-king-fou*.

Lat. de la v. 30° 31' 26" } (obs. des
 Longitude. . 104° 18' 50" } miss.)

Sous les Han, *Thang-khiu* **宕**

渠 et *Ngan-han* **安漢**; sous les Soung, *Kouang-ngan* | |.

| | KOUANG-NGAN. V. *Kouang-ngan-tcheou*.

廣寧 KOUANG-NING, nom d'un arrondissement et d'une ville du troisième ordre, départ. de Tchao-khing-fou.

Lat. de la v. $23^{\circ} 39' 26''$ (obs. des
Longitude.. $109^{\circ} 38' 55''$ miss.)

Idem. Voyez *Sieou-wou*, *Tsin-choui*.

Idem. Nom d'une ville du Liao-toung.

Latitude..... $41^{\circ} 40'$
Longitude..... $119^{\circ} 40'$ (cal.)

| **阿** KOUANG-OUO. Voyez *Loung-p'ing*.

| **平府** KOUANG-P'ING-FOU, nom d'un département et de son chef-lieu, province de Pe-tchi-li.

Lat. de la v. $36^{\circ} 45' 30''$ (obs. des
Longitude.. $112^{\circ} 34' 30''$ miss.)

A l'époque du Tchun-thsieou, dépendance du royaume de Tsin, et à l'époque des guerres civiles, dépendance du royaume de Tchao; sous les Thsin, dépendance du district de

Han-tan **邯鄲**; sous les Han,

Kouang-p'ing | |; sous les Souï,

Wou-ngan **武安**; sous les

Thang, *Ming* **洺** *tcheou*: sous les
Ming, *Kouang-p'ing-fou* | | |.

| | KOUANG-P'ING, nom d'un arrondissement et d'une ville du troisième ordre, département de Kouang-p'ing-fou.

Latit. de la ville. $36^{\circ} 34'$
Longitude..... $112^{\circ} 46'$ (cal.)

Premier établissement, sous les Han.

Voyez aussi *Kouang-p'ing-fou* | | |.

| **西府** KOUANG-SI-FOU, nom d'un département et de son chef-lieu, province de Yun-nan.

Lat. de la v. $24^{\circ} 39' 36''$ (obs. des
Longitude.. $101^{\circ} 29' 50''$ miss.)

Autrefois, royaume de *Tien* **滇**;

sous les Han, territoire de *Y* **益**

tcheou et de *Tsang-ko* **牂牁**;
sous les Thang, *Ki-mi-tcheou* **羈**

糜州; sous les Youen, *Kouang-*
si-fou | | |.

廣西 KOUANG-SI, prov. de la Chine méridionale. Elle s'étend du 22° au 26° degré de latitude nord et du 102° au 109° degré de longitude est.

| **信府** KOUANG-SIN-FOU, nom d'un département et de son chef-lieu, province de Kiang-ai.

Lat. de la v. $28^{\circ} 27' 36''$ (obs. des
Longitude.. $115^{\circ} 46' 00''$ miss.)

A l'époque du Tchun-thsieou et à celle des guerres civiles, pays divisé entre les royaumes de Ou et de Thsou; sous les Thsin, dépendance du Hœi-ki; sous les Han, *Yu-kan*

餘汗 et *Thai-mo* **太末**,
deux arrondissements du troisième ordre; sous les Thang et les Soung,

Sin | *tcheou*; sous les Ming, *Kouang-*
sin-fou | | |.

| **信** KOUANG-SIN. Voy. *Foung-tchouen*,
Thsang-ou.

| **昌** KOUANG-TCH'ANG, nom d'un arrondissement et d'une ville du troisième ordre, départ. de Kien-tch'ang-fou.

La ville est au sud-ouest du chef-lieu, entre *Nan-foung* et *Ning-tou*, 190 li au nord-est de la dernière.

Primitivement, territoire de *Nan-foung* **南豐**; sous les Soung,

Kouang-tch'ang | | |.

Idem. Nom d'un arrondissement et d'une ville du troisième ordre, département de Y-tcheou (Pe-tchi-li); précédemment, département de *Thai-thoung-fou*.

Latit. de la ville. $39^{\circ} 24'$
Longitude..... $112^{\circ} 00'$ (cal.)

Autrefois, *Fei-hou-keou* 飛狐

口; sous les Han, *Kouang-tch'ang*

||; sous les Heou-tcheou, *Ou-loung*

五龍

廣川 KOUANG-TCHOUEN. Voy. *King-tcheou*, *Ki-tcheou*, *Tsao-khiang*.

| 城 KOUANG-TCH'ING. Voyez *Hien*.

| 德州 KOUANG-TE-TCHEOU, nom d'un département et de son chef-lieu, province de Kiang-nan.

Latit. de la ville 31° 00' } (cal.)
Longitude..... 117° 03' }

A l'époque du Tchun-tsieou, dépendance du royaume de Ou, sous le nom de *Thoung-jouï* 桐汭;

ensuite, pays divisé entre les royaumes de Youe et de Thsou; sous les Thsin, compris dans la province de *Tch'ang*

鄆; sous les Han, *Kouang-te* ||;

sous les Liang, *Chi-foung* 石封 et *Ta-liang* 大梁; sous les Souï,

Souï-ngan 綏安; sous les Thang,

Thao 桃 *tcheou*, district des pêcheurs, et *Siouen* 宣 *tcheou*; sous les

Ming, *Kouang-te-tcheou* |||.

| 德 KOUANG-TE. Voyez le précédent et *Lien-chan*.

| 通 KOUANG-THOUNG, nom d'un arrondissement et d'une ville du troisième ordre, dép. de Thsou-hiung-fou.

Latit. de la ville. 25° 15' } (cal.)
Longitude..... 99° 35' }

Autrefois, territoire de *Lou-than*

路賧

| 濟 KOUANG-THSI, nom d'un arron-

dissement et d'une ville du troisième ordre, départ. de Hoang-tcheou-fou.

Latit. de la ville. 30° 10' } (cal.)
Longitude..... 113° 18' }

Sous les Han, territoire de *Khi-tchun* 蕲春; sous les Thang,

Kouang-thsi ||.

廣宗 KOUANG-THSOUNG, nom d'un arrondissement et d'une ville du troisième ordre, dép. de Chun-te-fou.

Latit. de la ville. 37° 10' } (cal.)
Longitude..... 112° 58' }

Sous les Han, *Thang-yang* 堂

陽; sous les seconds Han, *Kouang-thsoug* ||; sous les Souï, *Thsoug-*

tch'ing 宗城; sous les Thang,

Thsoug | *tcheou*.

| 定 KOUANG-TING. Voyez *P'ou-kiang*, département de *Khioung-tcheou*.

| 都 KOUANG-TOU. V. *Choang-lieou*.

| 東 KOUANG-TOUNG, province de la Chine méridionale.

Elle s'étend du 18° au 25° degré de latitude nord, et du 105° au 115° degré de longitude est de Paris.

| 晉 KOUANG-TSIN, nom d'une ancienne ville des Thang, 150 li au nord du chef-lieu de *Jao-tcheou-fou*.

| 武 KOUANG-WOU. Voyez *Tai-tcheou*, *Tch'ing-tcheou*, *Youen-wou*.

| 城 KOUANG-WOU-TCH'ING, nom d'une ancienne ville du temps des Souï, près de *Lan-tcheou-fou*.

| 陽 KOUANG-YANG, nom d'une ancienne province au nord du Chan-si, sous les Thang. Voyez *Chun-thien-fou*, *P'ing-ting-tcheou*.

廣陽 KOUANG-YANG, nom d'un ancien district des seconds Wei, dans l'arrondissement de Lin-thoung.

| **鬱** KOUANG-YO. Voyez **Kouei 貴**.

| **元** KOUANG-YOÛEN, nom d'un arrondissement et d'une ville du troisième ordre, départ. de Pao-ning-fou.

Latit. de la ville. 32° 20' } (cal.)
Longitude. . . . 103° 37' }

Sous les Thsin, **Kia-moung 葭**
萌; sous les Han du pays de Chou, **Han-cheou 漢壽**; sous les seconds Wei, **Hing-ngan 興**

安; sous les Liang, **Li 黎**
tcheou: sous les Wei occidentaux, **Li**

利 *tcheou*: sous les Souï, **Mien-ko**

綿谷; sous les Youen, **Kouang-youen** ||.

匡州 KOUANG-TCHEOU. Voy. **Y-liang, Yun-nan.**

Idem. Nom d'un ancien district dans le département de Yo-lin-tcheou.

| **邑** KOUANG-Y. Voy. **Tchang-youen.**

| **城** KOUANG-TCH'ING. Voyez **Tchang-youen, Thai-khang.**

KOUË

號 KOUË, nom d'une ancienne principauté sous les Tcheou, dans le Ho-nan. On distinguait : le Kouë occidental, district de Lou-chi; le Kouë oriental, district de Khi et de Young-yang; le Kouë nord, district de Wen.

KOUËÏ

貴 KOUËÏ, nom d'un arrondissement et

KOUËÏ

d'une ville du troisième ordre, département de Thsin-tcheou-fou (**Kouang-si**).

Latit. de la ville. 23° 07' } (cal.)
Longitude. . . . 106° 58' }

Sous les Han, **Kouang-yo 廣**

鬱; sous les Tsin, **Yo-p'ing 鬱**

平; sous les Liang, **Ting 定**

tcheou; sous les Thang, **Kouëi | tcheou.**

貴州 KOUËÏ-TCHEOU, province de la Chine centrale.

Elle s'étend du 25° au 29° degré de latitude nord, et du 101° au 107° de longitude est de Paris.

Idem. Voyez **Kouëi.**

| **州宣慰司** KOUËÏ-TCHEOU-SIOÛEN-WEÏ-SSE, nom d'un département central établi sous les Ming, province de Kouëi-tcheou. Le chef-lieu était le même que celui du département actuel Kouëi-yang-fou.

| **鄉** KOUËÏ-HIANG. Voy. **Youen-tch'ing.**

| **溪** KOUËÏ-KHI, nom d'un arrondissement et d'une ville du troisième ordre, département de Kouang-sin-fou.

Lat. de la v. 28° 16' 48" } (obs. des
Longitude. . 114° 57' 20" } miss.)

Sous les Han, territoire de **Yu-kan**

餘汗; sous les Thang, **Kouëi-**

khi ||.

| **平** KOUËÏ-P'ING, nom d'une ancienne ville du troisième ordre, établie par les Wei, à l'est de Choang-lieou.

| **池** KOUËÏ-TCHI, nom d'un arrondissement du troisième ordre, affecté au chef-lieu du dép. de Tchi-tcheou-fou.

Sous les Han, territoire de **Chi-**

tch'ing 石城; sous les Souï,

Thsieou-p'ou 秋浦 ; sous les cinq dynast. postérieures, *Koueï-tchi* | |.

貴筑 KOUEÏ-TCHO, nom d'un arrondissement du troisième ordre, affecté au chef-lieu du dép. de Koueï-yang-fou.

| **德** KOUEÏ-TE, nom d'un arrondissement au sud-ouest de Si-ning-fou.

| **定** KOUEÏ-TING, nom d'un arrondissement et d'une ville du troisième ordre, département de Koueï-yang-fou, au sud-est du chef-lieu.

Latit. de la ville. 26° 30' } (cal.)
Longitude... 104° 46' }

| **陽府** KOUEÏ-YANG-FOU, nom d'un département et du chef-lieu principal, province de Koueï-tcheou.

Lat. de la v. 26° 30' 00" } (obs. des
Longitude.. 104° 16' 10" } miss.)

Autrefois, pays des étrangers du sud-ouest; sous les Han et les Thang, pays compris dans la prov. de Tsang-ko, mais non soumis aux Chinois; sous les Soung, on établit un district

central nommé *Ta-wan-ko-lo* 大萬谷落; les Youen substituèrent à ce nom celui de *Chun-youen-lou* 順元路; sous les Ming,

Koueï-yang-fou | |.

桂州 KOUEÏ-TCHEOU. V. *Koueï-lin-fou*.

| **山** KOUEÏ-CHAN. Voyez *Koueï-p'ing*.

| **林府** KOUEÏ-LIN-FOU, nom d'un département et du chef-lieu principal, province de Kouang-si.

Lat. de la v. 25° 13' 12" } (obs. des
Longitude.. 107° 53' 50" } miss.)

Sur les cartes anglaises :
Longitude. 108° 10' est de Paris.
Autrefois, pays des Youe, à l'é-

poque des guerres civiles, frontière des royaumes de Thsou et de Youe; sous les Thsin, pays compris dans la province de *Koueï-lin* | |; sous les Han orientaux et sous les Ou,

Chi-ngan 始安; sous les Liang, *Koueï* | *tcheou*; sous les Thang, *Kien-*

ling 建陵; sous les Soung,

Tsing-kiang 靜江; sous les Ming, *Koueï-lin-fou* | | |.

桂嶺 KOUEÏ-LING, monts Koueï, nom de la partie sud-ouest de la grande chaîne méridionale, et d'un ancien arrondissement, du temps des Souï, à l'est de *Ho* 賀.

| **平** KOUEÏ-P'ING, nom d'un arrondissement du troisième ordre, affecté au chef-lieu du départ. de Thsin-tcheou-fou (*Kouang-si*).

Sous les Han, *Koueï-chan* | **山** ;
sous les Souï, *Koueï-p'ing* | |.

| **東** KOUEÏ-TOUNG, nom d'un arrondissement et d'une ville du troisième ordre, département de Tch'in-tcheou.

Lat. de la v. 26° 03' 36" } (obs. des
Longitude.. 111° 14' 00" } miss.)

Sous les Thang, territ. de *Y-tch'ang*

義昌; sous les Soung, *Koueï-toung* | |.

| **陽** KOUEÏ-YANG, sud des monts Koueï, nom d'une ancienne province méridionale. Voyez *Chao-tcheou-fou*.

| | **州** KOUEÏ-YANG-TCHEOU, nom d'un arrondissement et d'une ville du deuxième ordre, départ. de Heng-tcheou-fou.

Lat. de la v. 25° 48' 00" } (obs. des
Longitude.. 110° 03' 03" } miss.)

Sous les Han, district de *Kouei-yang* | |; sous les Tsin, *P'ing-yang*

平 |.

桂陽州 KOUËI-YANG-TCHEOU, nom d'un arrondissement et d'une ville du troisième ordre, département de Tch'in-tcheou (Hou-kouang).

Latit. de la ville. 25° 35' } (cal.)
Longitude.... 110° 56' }

Sous les Han, territoire de *Tch'in*

郴; sous les Tsin, *Jou-tch'ing* 汝

城; sous les Thang, *Y-tch'ang* 義

昌; sous les Soung, *Kouei-yang*

||.

Idem. Voyez *Lien-chan*.

歸州 KOUËI-TCHEOU, nom d'un arrondissement et d'une ville du deuxième ordre, départ. de King-tcheou-fou.

Lat. de la v. 30° 57' 36" } (obs. des
Longitude.. 108° 18' 03" } (miss.)

Autrefois, pays compris dans le royaume de *Kouei* 夔; sous les

Heou-tcheou, *Tse-kouei* 秭 |

tcheou; sous les Thang, *Kouei-tcheou*

||.

| **善** KOUËI-CHEN, nom d'un arrondissement du troisième ordre, affecté au chef-lieu du départ. de Hoëi-tcheou-fou (Kouang toung).

Sous les Han, territoire de *Po-lo*

博羅; sous les Tch'in, *Kouei-*

chen | |; sous les Souï, *Sun* 循

tcheou.

| **順州** KOUËI-CHUN-TCHEOU, nom d'un arrondissement du deuxième ordre, au sud-ouest de Tch'in-ngan-fou.

Latit. de la ville. 23° 10' } (cal.)
Longitude.... 103° 44' }

歸化 KOUËI-HOA, nom d'un arrondissement et d'une ville du troisième ordre, département de Yun-nan-fou.

Latit. de la ville. 24° 52' } (cal.)
Longitude.... 100° 36' }

Sous les Han, *Ngan-kiang* 安

江; sous les Youen, *Kouei-hoa* | |.

Idem. Nom d'un arrondissement et d'une ville du troisième ordre, département de Ting-tcheou-fou (Fo-kien).

Latit. de la ville. 26° 20' } (cal.)
Longitude.... 114° 59' }

Idem. Nom d'une ville de Tartarie au nord de Thaï-thoung-fou, et nom d'un arrondissement au sud de Ngan-chun-fou.

Idem. Voyez *Thai-ning*, *Siouen-hoa-fou*, *Thsoung-ning*.

| **安** KOUËI-NGAN, nom d'un arrondissement et d'une ville du troisième ordre, département de Hou-tcheou-fou. Cet arrondissement forme avec celui de Ou-hing l'arrondissement spécial du chef-lieu. Voyez *Hou-tcheou-fou*.

Établi sous les Soung.

| **仁** KOUËI-JIN, nom d'une ancienne ville du troisième ordre, établie par les Souï sur le territoire de Pa-tcheou (Sse-tchouen), au sud-ouest de Thoung-kiang.

| **德府** KOUËI-TE-FOU, nom d'un département et de son chef-lieu, province de Ho-nan.

Lat. de la v. 34° 28' 40" } (obs. des
Longitude.. 113° 31' 00" } (miss.)

À l'époque du Tchun-thsieou, pays de *Soung* 宋; sous les Thsin,

Chang-khieou 商丘 et *Po-y*

亭邑; sous les Han, *Souï-yang*

睢陽; sous les Souï, *Soung*

宋 *tcheou*; sous les cinq dynasties postérieures, *Kouei-te* ||; sous les Song, *Yng-thien* **應天**; sous les Ming, *Kouei-te-fou* |||.

歸德 KOUËI-TE. Voyez *Ho-choui*.

義 KOUËI-Y. Voyez *Yang-so*.

Idem. Nom d'un arrondissement établi par les Thang sur le territ. de Liang-hiang.

易 KOUËI-Y. Voyez *Hioung*.

夔州府 KOUËI - TCHEOU - FOU, nom d'un département et de son chef-lieu, province de Sse-tchouen.

Lat. de la v. $31^{\circ} 09' 36''$ (obs. des Longitude.. $107^{\circ} 15' 00''$ (mias.)

A l'époque du Tchun-thsieou, royaume de *Kouei* |; sous les Thsin, dépendance de la province de Pa; sous les Han, *Young-ning* **永寧**

et *Pa-toung* **巴東**; sous les Han du pays de Chou, *Kou-ling* **固陵**

; sous les Liang, *Sin* **信陵**; sous les Thang, *Yun-ngan* **雲安** et *Kouei-tcheou* ||;

sous les Ming, *Kouei-tcheou-fou* |

||.

| KOUËI, nom d'un ancien royaume. Voy. le précédent.

軌州 KOUËI-TCHEOU, nom d'un ancien arrond. du Sse-tchouen, établi par les Thang à l'ouest de Soung-pan.

媯州 KOUËI-TCHEOU. V. *Yen-khing-tcheou*.

滄州 KOUËI-TCHEOU. V. *Y-tch'ing*, département de Ping-yang-fou.

KOUEN

昆州 KOUEN-TCHEOU, Voyez *Kouen-ming*, *Yun-nan-fou*, *Tch'ing-kiang-fou*, *Lou-nan-tcheou*.

明 KOUEN-MING, nom d'un arrondissement du troisième ordre, affecté au chef-lieu du départem. de Yun-nan-fou. Sous les Han, territ. du lac Tien **滇**; sous les Soui, *Kouen* | *tcheou*; sous les Youen, *Kouen-ming* ||.

Idem. Voyez *Thoung-ngan-tcheou*.

彌 KOUEN-MI. Voy. *Ta-li-fou*.

陽州 KOUEN-YANG-TCHEOU, nom d'un départ. et d'une ville du deuxième ordre, département de Yun-nan-fou.

Latit. de la ville. $24^{\circ} 45'$ } (cal.)
Longitude..... $100^{\circ} 25'$

Autrefois, territoire du lac Tien

滇; sous les Song, *Kiu-kiao* **巨**

橋; sous les Youen, *Kouen-yang*

||.

崑山 KOUEN-CHAN, nom d'un arrondissement et d'une ville du troisième ordre, départ. de Sou-tcheou-fou.

Latit. de la ville. $31^{\circ} 28'$ } (cal.)
Longitude..... $118^{\circ} 28'$

Sous les Thsin, territoire de *Leou*

婁 *hien*; sous les Liang, *Kouen-*

chan ||.

Idem. Voyez *Kia-ling*.

鄆城 KOUEN-TCH'ING. V. *Po-tcheou*.

KOUNG

鞏 KOUNG, nom d'un arrondissement et d'une ville du troisième ordre, département de Ho-nan-fou.

Latit. de la ville. 34° 53' } (cal.)
Longitude..... 110° 46' }

Sous les Tcheou, *Koung-pe-y* |

伯邑, principauté de Koung;

sous les Han, *Koung* | *hien*.

| **州** KOUNG-TCHEOU. V. *Koung-tch'ang-fou*.

| **昌州** KOUNG-TCH'ANG-FOU, nom d'un département et de son chef-lieu, province de Kan-sou; précédemment, province de Chen-si.

Lat. de la v. 34° 56' 24" } (obs. des
Longitude.. 102° 23' 30" } *miss.*)

A l'époque du Tchun-thesisieou, territoire compris dans le pays des étrangers Kiang-Joung; sous les Tsin, compris dans la province de *Loung-si* **隴西**; sous les Han,

Thien-choui **天水**; sous les Han

orientaux, *Han-yang* **漢陽**

et *Nan-ngan* **南安**; sous les

Tsin, pays compris dans le royaume de Tsin; sous les Thang, *Wei* **渭**

tcheou; sous les Soung, *Koung* |

tcheou; sous les Ming, *Koung-tch'ang-fou* | | |.

| **伯邑** KOUNG-PE-Y. V. *Koung*.

鞏州 KOUNG-TCHEOU, nom d'un ancien arrondissement, sous les Thang, comprenant P'ing-nan et une partie du district de Thsin-tcheou-fou (Kouang-si).

龔丘 KOUNG-KHIEOU. Voyez *Niangyang*, département de Yen-tcheou-fou.

公安 KOUNG-NGAN, nom d'un arrondissement et d'une ville du troisième ordre, départ. de King-tcheou-fou.

Lat. de la v. 30° 01' 00" } (obs. des
Longitude.. 109° 37' 20" } *miss.*)

Sous les Han, territ. de *Thsan-ling*

孱陵; sous les premiers Soung,

Nan-ping **南平**; sous les Tch'in

King **荆** *tcheou*.

共 KOUNG. Voyez *Hoei*, département de Wei-hoei-fou.

Idem. Nom d'un ancien canton, district de Mi-yun.

珙 KOUNG, nom d'un arrondissement et d'une ville du troisième ordre, départ. de Siu-tcheou-fou (Sse-tchouen).

Latit. de la ville. 28° 15' } (cal.)
Longitude..... 102° 22' }

Autrefois, pays des étrangers du sud-ouest; sous les Thang, *Koung*

| *tcheou*.

恭城 KOUNG-TCH'ING, nom d'un arrondissement et d'une ville du troisième ordre, départ. de P'ing-lo-fou.

Latit. de la ville. 24° 33' } (cal.)
Longitude..... 108° 26' }

Sous les Han, territ. de *Thsang-ou*

蒼梧; sous les Soui, *Koung-*

tch'ing | |.

| **州** KOUNG-TCHEOU, nom d'un ancien arrondissement établi par les Soui dans le territ. actuel de Khio-tsing-fou.

Idem. Nom d'un ancien district établi sous les Soung dans le territoire de Khikiang et de Pa, départem. de Tchoung-khing-fou.

恭水 KOUNG-CHOUÏ. V. *Thoung-tao*.

化 KOUNG-HOA, nom d'un ancien arrondissement du temps des Thang, à l'est de Young-ning-tcheou (Kouang-si).

KOUO

嶲 KOUO, nom d'un arrondissement et d'une ville du troisième ordre, département de Thaï-youen-fou.

Latit. de la ville. $38^{\circ} 55'$ } (cal.)
Longitude. . . . $110^{\circ} 28'$ }

Sous les Han, *Kouo* | *hien*, sous les Heou-tcheou, *Chi-tch'ing* **石**

城; sous les cinq dynasties postérieures, *Pe-lo* **白鹿**.

郭山 KOUO-CHAN, nom d'un arrondissement du nord-ouest de la Corée, par $39^{\circ} 40'$ de latitude.

澗 KOUO, nom d'un arrondissement et d'une ville du troisième ordre, département de Chun-thien-fou.

La ville est 45 li au sud du chef-lieu. Sous les Han, territ. de *Thsiouen*

泉 *tcheou*; sous les Liao, *Kouo-yn*

| **陰**.

| **陰** KOUO-YN. Voyez le précédent.

拈蒼 KOUO-THSANG. Voy. *Li-chouï*, *Thsing-thien*, *Tchu-tcheou-fou*.

| KOUO. Voyez *Tchu-tcheou-fou*.

L

LAI

來鳳 LAÏ-FOUNG, nom d'un arrondissement nouveau au sud-ouest du dép. de Chi-nan-fou (Hou-kouang).

安 LAÏ-NGAN, nom d'un arrondissement et d'une ville du troisième ordre, département de Tchu-tcheou.

Lat. de la v. $32^{\circ} 25' 10''$ } (obs. des
Longitude. . $116^{\circ} 05' 39''$ } miss.)

Sous les Han, territ. de *Kien-yang*

建陽; sous les premiers

Soung, *Hie-khieou* **頓丘**; sous

les Souï, *Thsing-tieou* **清流**;

sous les Thang méridionaux, *Lai-ngan*

||.

賓 LAÏ-PIN, nom d'un arrondisse-

ment et d'une ville du troisième ordre, département de Lieou-tcheou-fou.

Lat. de la v. $23^{\circ} 38' 24''$ } (obs. des
Longitude. . $106^{\circ} 45' 50''$ } miss.)

Sous les Thsin, territ. de *Kouei-lin*

桂林; sous les Thang, *Lai-pin*

||.

萊州府 LAÏ-TCHEOU-FOU, nom d'un département et de son chef-lieu, province de Chan-toung.

Lat. de la v. $37^{\circ} 09' 36''$ } (obs. des
Longitude. . $117^{\circ} 53' 40''$ } miss.)

D'après les cartes de l'Amir. angl.

Latitude. . . $37^{\circ} 12' 00''$

Longitude. . $117^{\circ} 27' 00''$

Autrefois, pays des barbares *Lai*

|; à l'époque du Tchun-thsieou,

royaume de *Lai* |; sous les Thsin,

dépendance de la province de Thsi;

sous les Han, *Toung-lai* ou *Lai oriental*

東 |; s. les seconds Wei, *Kouang*

光 *tcheou*; sous les Soui et les

Thang, *Lai* | *tcheou*; ce nom s'est conservé depuis cette époque.

萊子國 ROYAUME DE LAÏ. Voy. *Lai-tcheou-fou*.

|| 城 LAÏ-TSEU-TCH'ING, anc. capitale du royaume de Laï, arrondissement de Hoang.

| 蕪 LAÏ-WOU, nom d'un arrondissement et d'une ville du troisième ordre, département de Thai-ngan-fou, précédemment départ. de Tshi-nan-fou.

Latit. de la ville. $36^{\circ} 16'$ } (cal.)
Longitude. . . . $115^{\circ} 31'$ }

A l'époque du Tchun-tshieou, territoire de *Kia-ko* 夾谷, vallée étroite; sous les Han, *Lai-wou* ||.

| 陽 LAÏ-YANG, nom d'un arrondissement et d'une ville du troisième ordre, département de Teng-tcheou-fou.

Latit. de la ville. $36^{\circ} 59'$ } (cal.)
Longitude. . . . $118^{\circ} 53'$ }

Sous les Han, *Tch'ang-yang* 昌 |; sous les Thang, *Lai-yang* ||.

涑水 LAÏ-CHOUÏ, nom d'un arrondissement et d'une ville du troisième ordre, département de Y-tcheou (Petchi-li), précédemment département de Pao-ting-fou.

Lat. de la v. $39^{\circ} 25' 10''$ } (obs. des
Longitude. . $113^{\circ} 27' 22''$ } miss.

Sous les Han, territoire de *Tsieou*

道 *hien*; sous les Heou-tcheou, *Lai-chouï* ||.

藍山 LAN-CHAN, nom d'un arrondissement et d'une ville du troisième ordre, dép. de Heng-tcheou-fou.

Latit. de la ville. $25^{\circ} 30'$ } (cal.)
Longitude. . . . $109^{\circ} 30'$ }

Sous les Han, *Nan-p'ing* 南

平; sous les Thang, *Lan-chan* ||.

| 水 LAN-CHOUÏ, nom d'une ancienne ville établie par les Wei occidentaux au sud-ouest de Tchoung-tsiang.

| 田 LAN-THIEN, nom d'un arrondissement et d'une ville du troisième ordre, département de Si-ngan-fou.

Latit. de la ville. $34^{\circ} 05'$ } (cal.)
Longitude. . . . $107^{\circ} 00'$ }

Sous les Thsin, *Lan-thien* ||;

sous les Heou-tcheou, *Yu-chan* 玉山 et *Pe-lo* 白鹿.

嵐 LAN, nom d'un arrondissement et d'une ville du troisième ordre, départ. de Thai-youen-fou.

Latit. de la ville. $38^{\circ} 25'$ } (cal.)
Longitude. . . . $109^{\circ} 15'$ }

Sous les Han, *Fen-yang* 汾

陽; sous les Thang, *Lan* | *tcheou*.

| 州 LAN-TCHEOU. Voy. *Lan* |, *Kho-lan-tcheou*.

| 谷 LAN-KO. Voyez *Kho-lan-tcheou*.

蘭州 LAN-TCHEOU, nom d'un dép. et de son chef-lieu, prov. de Kan-sou.

Lat. de la v. $36^{\circ} 08' 24''$ } (obs. des
Longitude. . $101^{\circ} 35' 00''$ } miss.)

Sous les Han, *Kin-tch'ing* 金

LAN

城; sous les Soui, *Lan-tcheou* ||
Voyez *Lin-thao-fou*.

蘭州 LAN-TCHEOU, nom d'un arrond. du deuxième ordre, au sud-ouest du chef-lieu, département de Li-kiang-fou.

Latit. approxim. $26^{\circ} 33'$ } (cal.)
Longitude..... $97^{\circ} 26'$ }

Sous les Han, *P'ou-nan* 博南; sous les Youen, *Lan-tcheou*

||

| 山 LAN-CHAN, nom actuel de l'arrond. du troisième ordre affecté au chef-lieu d'Y-tcheou-fou (Chan-toung).

| 水 LAN-CHOUÏ, nom d'une ancienne ville du troisième ordre sous les Liang, au midi de Loung-khi.

| 干 LAN-KAN, nom d'une partie du district de Koung-tch'ang-fou, sous les Han.

| 谿 LAN-KHI, nom d'un arrondissement et d'une ville du troisième ordre, département de Kin-hoa-fou.

Latit. de la ville. $29^{\circ} 16'$ } (cal.)
Longitude..... $117^{\circ} 11'$ }

Premier établis. sous les Thang.

| 溪 LAN-KHI. Voyez *Khi-chouï*.

| 陵 LAN-LING. Voyez *Y 嶧*, départ. de Yen-tcheou-fou. V. *Wou-tsin*.

| 泉 LAN-THSIOUEN, ancien nom du chef-lieu, départ. de Lan-tcheou.

| 陽 LAN-YANG, nom d'un arrondissement et d'une ville du troisième ordre, département de Khai-foung-fou.

Latit. de la ville. $34^{\circ} 54'$ } (cal.)
Longitude..... $112^{\circ} 39'$ }

Sous les Thsin, territoire de *Toung-*

ming 東明; sous les Han,

LANG

97

Toung-hoen 東昏; sous les Kin, *Lan-yang* ||.

LAN-TAO. Voyez *Thai-yo*.

LANG

朗州 LANG-TCHEOU. Voyez *Tch'ang-te-fou*, Hou-kouang.

| 山 LANG-CHAN. Voyez *Khio-chan*.

| 化 LANG-HOA, nom d'un ancien arrondissement des Thang, à l'ouest de Khio-kiang.

| 溪 LANG-KHI. Voyez *Kien-yang*.

| 寧 LANG-NING. Voyez *Nan-ning-fou*.

| 池 LANG-TCHI. Voyez *Yng-chan*, département de Chun-king-fou.

| 德 LANG-TE, nom d'un anc. arrond. des Tch'in, au nord-ouest de Tien-pe.

狼孟 LANG-MENG. Voyez *Yang-khio*.

| 江 LANG-KIANG. Voyez *Hoei-thoung*, Hou-kouang.

| 山 LANG-CHAN. Voyez *Tchang-yang*, *Khio-chan*.

琅琊 LANG-YE, ancien nom de la partie orientale du Chan-toung. Voyez *Thsing-tcheou-fou*, *Y-tcheou-fou* (Chan-toung).

閩州 LANG-TCHEOU, ancien district du Sse-tchouen, comprenant une partie du département de Pao-ning-fou et de celui de Thoung-tchouen-fou.

| 丙 LANG-NEÏ. Voyez *Lang-tchoung*.

| 中 LANG-TCHOUNG, nom d'un arron-

dissement du troisième ordre affecté au chef-lieu, départ. de Pao-ning-fou.

Sous les Tsin, *Lang-tchoung* | |;

sous les Tsin, *Pa-si* 巴西; sous

les Soui, *Lang-nei* | 內.

閩中 LANG-TCHOUNG. Voyez *Y-loung*.

浪穹 LANG-KHIOUNG, nom d'un arrondissement et d'une ville du troisième ordre, département de Ta-li-fou.

Latit. de la ville. 26° 08' } (cal.)
Longitude..... 97° 48' }

Sous les Youen, *Lang-khiong* | |.

川州 LANG-TCHOUEN-TCHEOU, nom d'un anc. chef-lieu du temps des Thang, au sud-ouest de Ma-hou-fou.

浪渠州 LANG-KHIU-TCHEOU, nom d'un arrondissement et d'une ville du deuxième ordre sur le territoire de Young-ning-fou.

Latit. de la ville. 27° 15' } (cal.)
Longitude..... 98° 50' }

Ce nom date des Youen, et ses deux premiers caractères s'écrivent ordinairement avec la clef 艸.

郎州 LANG-TCHEOU; nom d'un anc. arrondissement du Yun-nan comprenant, sous les Thang, une partie du district actuel de Khio-ting-fou.

岱 LANG-THAI, nom d'un nouveau chef-lieu d'administration au nord-ouest de Ngan-chun-fou.

LAO

老丘 LAO-KHIEOU, nom d'une anc. ville près de Tch'in-lieou-fou (Ho-nan).

老萬山 LAO-WAN-CHAN, nom d'une île à l'entrée du golfe de Canton. Elle est appelée par les Européens: *Grande Ladrone*.

LENG. Voyez LING.

LEOU

婁縣 LEOU-HIEN, nom d'un nouvel arrond. du troisième ordre, compris dans l'arrond. spécial du chef-lieu du départem. de Soung-kiang-fou. Voyez *Hoa-ting*, *Kouen-chan*, *Soung-kiang-fou*.

漚中 LEOU-TCHOUNG. Voyez *Tseu-li*.

LI

立山 LI-CHAN, nom ancien, sous les Thang, du chef-lieu de Young-ngan-tcheou, Kouang-si.

利州 LI-TCHEOU, nom d'un départ. et de son chef-lieu, prov. de Kouang-si.

Latit. de la ville. 24° 50' } (calcul)
Longitude..... 103° 00' } (approx.)

Premier établiss. sous les Soung.

Idem. Nom d'un ancien district du Ssetchouen, comprenant Tshang-khi et Kouang-youen. Voyez *Kouang-youen*, *Ning-tcheou*, départ. de Lin-ngan-fou.

川 LI-TCHOUEN, nom d'un arrondissement nouveau, au nord-ouest du département de Chi-nan-fou, Hou-kouang.

津 LI-TSIN, nom d'un arrondissement et d'une ville du troisième ordre, département de Wou-ting-fou, précedemment, départ. de Tshi-nan-fou.

Latit. de la ville. 37° 33' } (cal.)
Longitude..... 116° 00' }

Premièrement, territ. de *P'o-hai* 渤

海; sous les Hin, *Li-tsin* | |.

蠡 LI, nom d'une ville du troisième ordre, départ. de Pao-ting-fou.

Latit. de la ville. $38^{\circ} 32'$ } (cal.)
 Longitude..... $113^{\circ} 20'$ }

Sous les Han, Li-ou | **吾**; sous les Thang, Li | tcheou.

| **吾** LI-OU. V. le précédent et Po-ye.

荔波 LI-PO, nom d'un arrondissement et d'une ville du troisième ordre, département de Tou-yun-fou, Kouei-tcheou; précédemment, département de Khing-youen-fou, Kouang-si.

Latit. de la ville. $25^{\circ} 32'$ } (cal.)
 Longitude..... $105^{\circ} 20'$ }

Premier établissement sous les Soung, avec le rang de deuxième ordre ou de Tcheou.

| **浦** LI-P'OU, nom d'un arrondissement et d'une ville du troisième ordre, dép. de P'ing-lo-fou.

La ville est 7 lieues à l'ouest du chef-lieu.

Premier établissem. sous les Han; sous les Thang, Li | tcheou.

| **州** LI-TCHEOU. Voyez le précédent.

離石 LI-CHI. Voy. Ning-yang, Lin, Young-ning-tcheou.

梨州 LI-TCHEOU. Voyez Fou-min.

| **丘** LI-KHIEOU. Voyez Lin-y.

豊徳 LI-TE, nom d'un arrondissement central de la Corée.

澧州 LI-TCHEOU, nom d'un département et d'une ville du deuxième ordre, Hou-kouang. On a écrit, par erreur, Foung sur la carte de D'Anville.

Latit. de la ville. $29^{\circ} 37'$ } (cal.)
 Longitude..... $109^{\circ} 23'$ }

Sous les Thsin, territ. du Khien-tchoung **黔中**; sous les Tsin,

Nan-p'ing **南平**; sous les Souï,

Li-tcheou | |; sous les Thang, Li-yang | **陽**; sous les Ming, Li-

tcheou | | dépendant d'Yo-tcheou-fou, actuellement départem. distinct.

澧陽 LI-YANG. Voyez Li | tcheou.

溧水 LI-CHOUÏ, nom d'un arrondissement et d'une ville du troisième ordre, département de Kiang-ning-fou.

Lat. de la v. $31^{\circ} 42' 50''$ } (obs. de
 Longitude.. $116^{\circ} 46' 30''$ } miss.)

Sous les Han, territoire de Li-yang

| **陽**; sous les Souï, Li-chouï

| |.

| **陽** LI-YANG, nom d'un arrondissement et d'une ville du troisième ordre, département de Tch'in-kiang-fou.

Latit. de la ville. $31^{\circ} 32'$ } (cal.)
 Longitude..... $117^{\circ} 12'$ }

Premier établissement sous les Thsin avec le nom actuel; sous les

Ou, Young-ngan **永安**; sous

les Tsin, Young-chi | **世**.

Idem Voyez Li-chouï.

黎州 LI-TCHEOU. Voy. Kouang-youen.

Idem. Nom d'un district du Sse-tchouen, 40 lieues au sud-ouest de Ya-tcheou. Le nom date des Heou-tcheou.

| **溪州** LI-KHI-TCHEOU, nom d'un arrondissement établi par les Youen au sud-ouest de Hœi-tchouen (Sse-tchouen).

黎平府 LI-P'ING-FOU, nom d'un département et de son chef-lieu, prov. de Kouei-tcheou.

Latit. de la ville. $26^{\circ} 10'$ } (cal.)
Longitude..... $106^{\circ} 40'$ }

Sous les Han, dépendance de la province de Tsang-kho; au temps des cinq dynasties postérieures, dépendance du Sse

思 tcheou; les Youen établirent Than-khi

潭溪; sous les Ming, Li-p'ing-fou |

||

| **城** LI-TCH'ING, nom d'un arrondissement et d'une ville du troisième ordre, département de Lou-ngan-fou.

Latit. de la ville. $36^{\circ} 25'$ } (cal.)
Longitude..... $111^{\circ} 07'$ }

Autrefois, royaume de Li |; sous les Souï, Li-tch'ing | |. L'ancien chef-lieu du royaume de Li était près de la ville actuelle.

| **陽** LI-YANG. Voyez Siun.

歷城 LI-TCH'ING, nom d'un arrondissement du troisième ordre, affecté au chef-lieu, départ. de Tshi-nan-fou.

Dans le royaume de Tshi, Li-hia

| 下; sous les Han, Li-tch'ing

||; sous les Thang, P'ing-ling

平陵

| **下** LI-HIA. Voyez Li-tch'ing.

| **亭** LI-TING. Voyez Kou-tch'ing.

| **陽** LI-YANG. Voyez Han-chan

山, Ho 和 tcheou: Siun.

隸播 LI-PO, nom d'un ancien dis-

trict établi par les Youen sur le territoire actuel de Hoang-p'ing-tcheou, Kouei-tcheou.

隸州 LI-TCHEOU, nom d'un ancien district dans le territoire de Pe-ching-tcheou, Yun-nan.

禮 LI, nom d'un arrondissement et d'une ville du troisième ordre, départ. de Tshin-tcheou-fou.

Latit. de la ville. $34^{\circ} 10'$ } (cal.)
Longitude..... $102^{\circ} 50'$ }

Sous les Tshir, Thien-kia

嘉; sous les Han, Han-yang

陽; sous les Soung, Tchang-tao

長道

| **城** LI-TCH'ING, nom d'un anc. bourg, patrie de Chun, dans le département de P'ing-yang-fou.

麗水 LI-CHOUÏ, nom d'un arrondissement du troisième ordre, affecté au chef-lieu du dép. de Tchu-tcheou-fou.

Sous les Han, Tchang-ngan

安; sous les Souï, Kouo-thsang

括蒼; sous les Thang, Li-choui

||

| **州** LI-TCHEOU. Voy. Young-khang.

| **江** LI-KIANG. Voyez Thai-p'ing-fou, Kouang-si.

|| **府** LI-KIANG-FOU, nom d'un département et de son chef-lieu, province de Yun-nan.

Lat. de la v. $26^{\circ} 51' 36''$ } (obs. des
Longitude.. $98^{\circ} 07' 20''$ } miss.)

Premier établissement sous les

Youen; le nom du chef-lieu actuel est *Li-kiang* ||.

麗邑 ou **驪邑** LI-Y, nom d'un ancien arrondissement des Thsin, à l'est de Lin-thoung.

驪城 LI-TCH'ING. Voyez *Fou-ning*.

理定 LI-TING, nom d'un ancien arrondissement du temps des Thang, 60 li à l'ouest de Young-fo (Kouang-si).

| 徭 LI-YAO, nom d'un nouvel arrondissement du Kouang-toung, 1232 li au nord-ouest du chef-lieu. Il est voisin du district de Lien-tcheou.

醴陵 LI-LING, nom d'un arrondissement et d'une ville du troisième ordre, département de Tchang-cha-fou.

Latit. de la ville. 27° 41' } (cal.)
Longitude. 110° 56' }

Sous les Han, territoire de *Lin-siang*

臨湘; sous les Han orientaux,

Li-ling ||.

Idem. Voyez *Te-ngun*.

| 泉 LI-THSIOUEN, nom d'un arrondissement et d'une ville du troisième ordre, département de Si-ngan-fou.

Latit. de la ville. 34° 30' } (cal.)
Longitude. 106° 00' }

Sous les Han, territoire de *Ko-keou*

谷口; sous les Han orientaux,

Tchi-yang **池陽**; sous les Souï,

Li-thsiouen ||; sous les Thang,

Wen-sieou **温秀**.

LIANG

良鄉 LIANG-HIANG, nom d'un ar-

rondissement et d'une ville du troisième ordre, dép. de Chun-thien-fou.

Latit. de la ville. 39° 44' } (cal.)
Longitude. 113° 54' }

Autrefois, pays de *Yen* **燕**; sous

les Han, *Liang-kiang* ||.

良邑 LIANG Y. Voyez *Cheou-tch'ang*.

涼州府 LIANG-TCHEOU-FOU, nom d'un département et de son chef-lieu, au nord de la prov. de Kan-sou.

Lat. de la v. 37° 59' 00" } (obs. des
Longitude. 100° 28' 00" } (mise.)

Sous les Han, prov. de *Wou-wet*

武威; sous les Souï, *Liang*

| tcheou. Actuellement ce département est du premier rang.

Idem. Voyez *Tchoang-liang-fou*.

梁州 LIANG-TCHEOU, ancienne division de la Chine qui comprenait une partie du Chen-si et du Sse-tchouen. Ce nom s'écrit aussi comme le précédent. V. *Han-tcheoung-fou*, *Ning-khiang-tcheou*.

Idem. Ancien district du Ho-nan. V. *Khai-foung-fou*, *Thsiang-fou*, *Thang-chan*.

| 山 LIANG-CHAN, nom d'un arrondissement et d'une ville du troisième ordre, département de Tchoung-tcheou, Sse-tchouen; auparavant, département de Kouei-tcheou-fou.

Latit. de la ville. 30° 46' } (cal.)
Longitude. 105° 31' }

Sous les Han, territoire de *Kiu-jin*

胸臆; sous les Wei occidentaux, *Liang-chan* ||.

Idem. Nom d'un arr. du sud de la Corée.

| 化 LIANG-HOA. Voyez *Hoei-tcheou-fou*, *Kouang-toung*, *Chao-tcheou-fou*. *Lo-tchang*.

梁都 LIANG-TOU. V. *Khai-foung-fou*.

| **泉** LIANG-THSIOUEN. Voyez *Foung*.

| **榆** LIANG-YU. Voyez *Ho-chun*.

兩當 LIANG-TANG, nom d'un arrondissement et d'une ville du troisième ordre, dép. de Thsin-tcheou (Chen-si).

Latit. de la ville. 33° 58' } (cal.)
Longitude..... 104° 02' }

Sous les Han, territ. de *Wou-tou*

武都; sous les seconds Wei,

Liang-tang | |.

LIAO

遼州 LIAO-TCHEOU, nom d'un département et de son chef-lieu, province de Chan-si.

Lat. de la v. 37° 02' 50" } (obs. des
Longitude.. 111° 07' 30" } miss.)

A l'époque du Tchun-thsieou, dépendance du royaume de Tsin; à l'époque des guerres civiles, dépendance du royaume de Han, puis de celui de Tchao; sous les Thsin et les Han, *Chang-tang* **上黨**; sous les

seconds Wei, *Liao-yang* | **陽**; sous

les Souï, *Liao-chan* | **山**; sous les

Thang, *Liao-tcheou* | |, *Ki* **箕**

tcheou et *Y* **儀** *tcheou*; sous les

Ming, *Liao* | *tcheou*.

| **山** LIAO-CHAN. Voy. *Liao-tcheou*.

| **西** LIAO-SI. Voyez *Liao-toung*. Cette ancienne province, du temps des Thsin et des Han, avait son chef-lieu à l'est de *Young-p'ing-fou*.

遼東 LIAO-TOUNG, prov. boréale de la Chine. Elle s'étend du 40° au 42° degré de latitude, et du 114° au 123° degré de longitude.

Autrefois, dépendance du pays de *Yen* **燕**; sous les Thsin, *Yicou*

幽 *tcheou* ou *Liao-si* | **西**; *Yng*

營 *tcheou* ou *Liao-toung* | |; sous les Han, dépendance du *Tchao-sien*

朝鮮; sous les Souï, *Kao-ki-li*

高句麗; sous les Thang,

Kao-li **高麗**; sous les cinq dy-

nasties postérieures, *Toung-king* |

京; sous les Kin, *Liao-yang* |

陽; sous les Ming, *Liao-toung* | |.

| **陽** LIAO-YANG. Voyez *Liao-tcheou*, *Liao-toung*.

| **陽城** LIAO-YANG-TCH'ING, nom d'un arrondissement et d'une ville principale de la prov. de Liao-toung.
Au sud de *Foung-thien-fou*.

Latit. de la ville. 41° 10' } (cal.)
Longitude..... 121° 07' }

聊城 LIAO-TCH'ING, nom d'une ville et d'un arrondissement du troisième ordre, départem. de *Toung-tch'ang-fou*. Cet arrond. est celui du chef-lieu actuel.

A l'époque du Tchun-thsieou, territoire de *Liao-che* | **攝**; sous les

Thsin, *Liao-tch'ing* | |; sous les

Souï, *P'o* **博** *tcheou*.

| **攝** LIAO-CHE. Voyez *Liao-tch'ing*.

蓼 LIAO (Royaume de). V. *Kou-chi*.

列人 LIÉ-JIN, nom d'un ancien arrondissement du troisième ordre, au nord de Fei-hiang.

LIEN

廉州府 LIEN - TCHEOU - FOU, nom d'un département et de son chef-lieu, province de Kouang-toung.

Lat. de la v. $21^{\circ} 38' 54''$ (obs. des
Longitude.. $106^{\circ} 38' 50''$ miss.)

D'après les cartes de l'Amirauté anglaise, longitude, $107^{\circ} 20'$

Sous les Tsin, dépendance de la province de Siang **象**; sous les

Han, Ho-p'ou **合浦**; à l'époque des trois royaumes, sous les Ou,

Tchu-kouan **珠官**; sous les premiers Soung, Youe **越** tcheou;

sous les Souï, Ho **合** tcheou; sous les Thang, Lien | tcheou; sous les

Soung, Thai-p'ing **太平**; sous les Ming, Lien-tcheou-fou |||.

| **州** LIEN-TCHEOU. Voy. le précédent et Khao-tch'ing, dép. de Tch'ing-fou.

| **昌** LIEN-TCH'ANG, nom d'un ancien arrondissement du temps des Liang, au sud-est de Ho-p'ou.

漣水 LIEN-CHOUÏ. V. Ngan-toung.

連州 LIEN-TCHEOU, nom d'un département et d'un chef-lieu du deuxième ordre, précédemment compris dans le département de Kouang-tcheou-fou.

Latit. de la ville. $24^{\circ} 50'$ (cal.)
Longitude..... $109^{\circ} 54'$

Sous les Han, Kouei-yang **桂陽**; sous les Thang, Lien-tcheou

||.

連山 LIEN-CHAN, nom d'un arrondissement et d'une ville du troisième ordre, dép. de Lieou-tcheou, précédem. départ. de Kouang-tcheou-fou.

Latit. de la ville. $24^{\circ} 45'$ (cal.)
Longitude..... $109^{\circ} 40'$

Primitivement, territoire de Kouei-yang **桂陽**; sous les Liang,

Kiang-te **廣德**; sous les Souï,

Lien-chan ||.

| **花** LIEN-HOA, nom d'un nouveau chef-lieu administratif dépendant du département de Ki-ngan-fou.

| **江** LIEN-KIANG, nom d'un arrondissement et d'une ville du troisième ordre, dép. de Fou-tcheou-fou, Fo-kien.

Latit. de la ville. $26^{\circ} 08'$ (cal.)
Longitude..... $117^{\circ} 00'$

Sous les Tsin, Wen-ma **温**

麻; sous les Thang, Lien-kiang |

|.

| **然** LIEN-JEN. Voy. Ngan-ning-tcheou.

| **平州** LIEN-P'ING-TCHEOU, nom d'un district au nord du département de Hœi-tcheou-fou (Kouang-toung).

Lat. de la v. $24^{\circ} 19' 12''$ (obs. des
Longitude.. $111^{\circ} 57' 30''$ miss.)

| **道** LIEN-TAO, nom d'un ancien arrondissement des Han, à l'ouest de Y-yang, départ de Tch'ang-cha-fou.

| **城** LIEN-TCH'ING, nom d'un arrondissement et d'une ville du troisième ordre, dép. de Ting-tcheou-fou.

Lat. de la v. $25^{\circ} 37' 12''$ (obs. des
Longitude.. $114^{\circ} 29' 50''$ } miss.)

Premier établis. sous les Soung.

連城 LIEN-TCH'ING, nom d'un ancien arrondissement des Thang, 50 li au nord de Thsin-khi (Kouang-si).

田 LIEN-THIEN, ou, suivant le dialecte du Kouang-toung, LIN-TIN, nom d'une île à l'entrée de la rivière de Canton, Kouang-tcheou-fou.

Latitude..... $22^{\circ} 25'$

Longitude..... $111^{\circ} 25'$

D'après les cartes de l'Amirauté anglaise.

LIEOU

柳州府 LIEOU-TCHEOU-FOU, nom d'un département et de son chef-lieu, province de Kouang-si.

Lat. de la v. $24^{\circ} 14' 24''$ (obs. des
Longitude.. $106^{\circ} 48' 30''$ } miss.)

Sous les Thsin, dépendance de la province de Kouei-lin; sous les Han, dépendance de la province de Yo-lin; sous les Tchîn, province de Siang

象; sous les Thang, *Loung-tch'ing*

龍城 et *Lieou-tcheou* ||; sous

les Ming, *Lieou-tcheou-fou* || |.

城 LIEOU-TCH'ING, nom d'un arrondissement et d'une ville du troisième ordre, départem. de Lieou-tcheou-fou.

Latit. de la ville. $24^{\circ} 25'$ } (cal.)
Longitude..... $106^{\circ} 38'$

Sous les Liang, *Loung-tch'ing* **龍**

||; sous les Thang, *Loung* **龍** *tcheou*;

sous les Soung, *Lieou-tch'ing* ||.

瀏陽 LIEOU-YANG, nom d'un arron-

dissement et d'une ville du troisième ordre, département de Tchang-cha-fou.

Latit. de la ville. $28^{\circ} 10'$ } (cal.)
Longitude..... $111^{\circ} 07'$

Sous les Han, territoire de *Li-siang* **臨湘**; sous les Ou, *Lieou-*

yang ||.

瀏江 LIEOU-KIANG, rivière qui coule. Voyez *Khiu*, canal.

溪 LIEOU-KHI, nom d'un ancien arrondissement établi par les Thang, au sud-ouest de Chun-khing-fou.

南 LIEOU-NAN, nom d'un arrond. des Liang, au sud-ouest de Yang-tchun.

琉球 LIEOU-KHIEOU, groupe d'îles soumises à la Chine, au sud-ouest du Japon.

Lat. de la grande. $26^{\circ} 10'$ } (cal.)
Longitude..... $125^{\circ} 40'$

璫球 LIEOU-KHIEOU. V. le précédent.

留霸 LIEOU-PA, nom d'une ville nouvelle, au nord-ouest de Han-tchoung-fou.

LIN

臨 LIN, nom d'un arrondissement et d'une ville du troisième ordre, département de Fen-tcheou-fou.

Lat. de la v. $38^{\circ} 04' 50''$ (obs. des
Longitude.. $108^{\circ} 37' 50''$ } miss.)

Sous les Han, territoire de *Li-chi*

離石; sous les Heou-tcheou,

Ou-tho **烏突**; sous les Soui,

Thai-ho **太和**; sous les Thang,

Lin-thsiouen | **泉**.

臨州 LIN-TCHOU. Voyez *Ti-tao*,
Tchoung-tcheou.

水 LIN-CHOUÏ. V. *Lin-ngan*, *Tseu-tcheou*.

汾 LIN-FÊN, nom d'un arrondissement du troisième ordre, affecté au chef-lieu, département de P'ing-yang-fou. Voyez *P'ing-yang-fou*,

Sous les Han, *Lin-fên* | |; sous les

seconds Weï, *Tsin* 晉 *tcheou*; sous les Thang, *Si-ho* (fleuve de l'ouest).

Idem. Voyez *Fen-si*, *Hiang-ning*, *Kiang-tcheou*, *Thai-p'ing*.

海 LIN-HAI, nom d'un arrondissement du troisième ordre affecté au chef-lieu du département de Thai-tcheou-fou (Tche-kiang).

Sous les Han, territ. de *Tchang*

ngan 章安; sous les Ou, *Lin-hai*

| |; sous les Thang, *Hai* | *tcheou*.

Voyez *Thai-tcheou-fou* (Tche-kiang).

濠 LIN-HAO. Voyez *Ting-yoan*.

河 LIN-HO. Voyez *Yen-tchouen*.

賀 LIN-HO. Voyez *Ho* |.

淮 LIN-HOAI, nom d'un arrondissement et d'une ville du troisième ordre, département de Foung-yang-fou.

La ville est au nord-est du chef-lieu.

Latit. de la ville. 32° 55' } (cal.)
Longitude. 115° 10' }

Sous les Thsin, territ. de *Tchoung-*

li 鍾離; sous les Souï, *Hao*

濠 *tcheou*. Voyez *Hoai-ngan-fou*,

Hou-tchi.

睢 LIN-HOEÏ. Voyez *Young-tch'ing*.

汝 LIN-JOU. Voyez *Jou-tcheou*, *Y-hoang*,
Lin-tchouen.

臨岡 LIN-KANG, nom d'un ancien arrondissement du temps des Soung, à l'ouest de Souï-ning (Hou-kouang).

高 LIN-KAO, nom d'un arrondissement et d'une ville du troisième ordre, département de Khioung-tcheou-fou.

Lat. de la v. 19° 46' 48" } (obs. des
Longitude. . 106° 54' 50" } miss.)

D'après les cartes de l'amirauté anglaise: Longitude. . 107° 25'

Premier établis. sous les Thang.

口 LIN-KEOU. Voyez *Lin-kiang*.

溪 LIN-KHI. Voyez *Te-thsing*.

Idem. Nom d'un ancien arrondissement, au nord de P'ou-kiang (Sse-tchouen).

邛 LIN-KHIOUNG. V. *Khioung-tcheou*,
P'ou-kiang, *Ya-tcheou-fou*.

胸 LIN-KHIU, nom d'un arrondissement et d'une ville du troisième ordre, département de Thsing-tcheou-fou.

Latit. de la ville. 36° 35' } (cal.)
Longitude. 116° 30' }

Dans le royaume de Thsi, ville de

Pien 駢; sous les Han, *Lin-khiu*

| |.

Idem. Voyez *San-ho*.

江府 LIN-KIANG-FOU, nom d'un département et de son chef-lieu, province de Kiang-çi.

Lat. de la v. 27° 57' 36" } (obs. des
Longitude. . 113° 07' 00" } miss.)

A l'époque du Tchun-thsieou, dépendance du royaume de Ou, et, ensuite, dépendance du royaume de Youe; à l'époque des guerres civiles, dépendance du royaume de Thsou; sous les Thsin, dépendance de la province de Kieou-kiang 九 |; sous

les Han, territoire de Yu-tch'ang; sous les Souï et les Thang, pays di-

visé en deux districts : *Houng* 洪
et *Ki* 吉 ; sous les *Soung*, *Lin-*
kiang ||. Ce nom s'est conservé.

臨江 LIN-KIANG. V. *King-tcheou-fou*,
Tien-kiang, *Tchoung-tcheou* (Sse-tchouen).

涇 LIN-KING, nom d'un ancien ar-
rondissement, du temps des Han, à l'est
de Tchinyouen (Chen-si).

桂 LIN-KOUEÏ, nom d'un arrondisse-
ment du troisième ordre affecté au chef-
lieu du département de Kouei-lin-fou.

Sous les Han, territoire de *Chi-ngan*

始安 ; sous les *Thang*, *Lin-kouei*

||. Voyez *Kouei-lin-fou*.

澧 LIN-LI. Voyez *Tseu-li*.

隴 LIN-LOUNG, nom d'un ancien ar-
rondissement des *Thang*, à l'ouest de
Khio-kiang.

安府 LIN-NGAN-FOU, nom d'un
département et de son chef-lieu, pro-
vince de Yun-nan.

Lat. de la v. $23^{\circ} 37' 12''$ (obs. des
Longitude. $100^{\circ} 44' 30''$ (miss.)

Autrefois, territoire de *Keou-ting*

句町 ; sous les Han, territoire
de *Tsang-ko* 牂牁 ; sous les
Thang, province de *Thoung-hai* 通

海, pays des barbares *Moung* ;
sous les *Soung*, *Sieou-chan* 秀

山 ; sous les *Youen*, *Ngo-pe* 阿

蕨, pays voisin de celui de *Pe*
(*Kien-wei*), dépendance de *Lin-ngan*

|| ; sous les *Ming*, *Lin-ngan-fou*

|||.

臨安 LIN-NGAN, nom d'un arron-
dissement et d'une ville du troisième
ordre, départem. de *Hang-tcheou-fou*.

Latit. de la ville. $30^{\circ} 16'$ (cal.)
Longitude. . . . $117^{\circ} 22'$

Sous les Han, *Lin-chouï* | 水 ;

sous les *Tsin*, *Lin-ngan* ||. Voyez
aussi *Hang-tcheou-fou*.

浦 LIN-POU. Voyez *Pin* 賓 *tcheou*.

湘 LIN-SIANG, nom d'un arrondisse-
ment et d'une ville du troisième ordre,
département de *Yo-tcheou-fou*.

Latit. de la ville. $29^{\circ} 34'$ (cal.)
Longitude. . . . $110^{\circ} 43'$

Sous les Han, territoire de *Pa-ling*

巴陵 ; sous les *Soung*, *Lin-siang*

||.

Idem. Voyez *Tchang-cha*, *Li-ling*.

漳 LIN-TCHANG, nom d'un arrondis-
sement et d'une ville du troisième ordre,
départem. de *Tchang-te-fou* (Ho-nan).

Latit. de la ville. $36^{\circ} 20'$ (cal.)
Longitude. . . . $112^{\circ} 26'$

Sous les Han, territ. de *Ye* 鄴 ;

sous les *Tsin*, *Lin-tchang* || ; sous

les *Weï* occidentaux, *Ye* 鄴 *hien*.

城 LIN-TCH'ING, nom d'un arrondisse-
ment et d'une ville du troisième ordre,
département de *Tchao-tcheou* (*Pe-tchi-*
li) ; précédemtn. dép. de *Tchin-ting-fou*.

Latit. de la ville. $37^{\circ} 27'$ (cal.)
Longitude. . . . $112^{\circ} 16'$

Autrefois, *Fang-tseu-y* 房子

邑 ; sous les *Thang*, *Lin-tch'ing* ||.

Idem. Voyez *Thsing-yang*.

蒸 LIN-TCHING. Voyez *Heng-yang*.

臨川 LIN-TCHOUEN, nom d'un arrondissement du troisième ordre affecté au chef-lieu du départ. de Fou-tcheou-fou (Kiang-si).

Sous les Han, territoire de *Nan-tch'ing* 南城; sous les Han orientaux, *Lin-jou* 汝; sous les Ou, *Si-p'ing* 西平; sous les Tsin, *Si-foung* 西豐; sous les Liang, *Ting-tchouen* 定川; sous les Souï, *Lin-tchouen* | |.

Idem. Nom d'un ancien arrond. du temps des Thang, au sud-est de Yaï-tcheou.

Idem. Voyez *Nan-tch'ing*.

| **滁城** LIN-TCHU-TCH'ING, nom d'une ancienne ville des Tshi du nord, à l'est de *Tchu* | tcheou.

| **潭城** LIN-THAN-TCH'ING, nom d'une ancienne ville, sous les Thang, département de Thao-tcheou-wei.

| **洮府** LIN-THAO-FOU, nom d'un département et de son chef-lieu, sous les Ming, prov. de Chen-si. Voy. *Ti-tao*.

À l'époque des guerres civiles, pays des *Si-khiang* 西羌; sous les

Thsin et les Han, *Loung-si* 隴西; sous les Tsin, *Ti-tao* 狄道; sous

les premiers Soung, *Won-chi* 武始; sous les Souï, *Kin-tch'ing* 金城;

sous les Thang, *Lin-thao* | |; sous les Soung, *Hi* 熙 tcheou; sous

les Ming, *Lin-thao-fou* | | |. Actuellement, *Ti-tao* 狄道.

臨洮 LIN-THAO. Voy. *Min-tcheou-wei*. *Thao-tcheou-wei*, *Si-ho*.

| **潼** LIN-THOUNG, nom d'un arrondissement et d'une ville du troisième ordre, département de Si-ngan-fou.

Latit. de la ville. 34° 20' } (cal.)
Longitude. 106° 40' }

Sous les Thsin, *Li-y* 驪邑; sous les Han, *Sin-foung* 新豐; sous les Thang, *Khing-chan* 慶山 et *Hoeï-tch'ang* 會昌; sous les Soung, *Lin-thoung* | |.

| **濟** LIN-THSI. Voyez *Tchang-khieou*.

| **清州** LIN-THSING-TCHEOU, nom d'un département et d'un chef-lieu du deuxième ordre, prov. de Chan-toung; précédemment compris dans le département de Toung-tch'ang-fou.

Lat. de la v. 36° 57' 15" } (obs. des
Longitude. . 113° 35' 00" } miss.)

Sous les Han, territoire de *Thsing-youen* | 淵; sous les seconds Wei, *Lin-thsing* | |.

| **泉** LIN-THSIOUEN. Voy. *Hing*, *Lin* |.

| **晉** LIN-TSIN, nom d'un arrondissement et d'une ville du troisième ordre, département de P'ou-tcheou-fou.

Latit. de la ville. 35° 10' } (cal.)
Longitude. 108° 16' }

Sous les Thsin, *Lin-tsin* | |; sous les Han, territoire de *Kiat-liang* 解

梁; sous les Souï, *Sang-thsiouen* 桑泉.

Idem. Voyez *Tchao-y*.

臨津 LIN-TSIN. Voyez *Hing*.

溜 LIN-TSE, nom d'un arrondissement et d'une ville du troisième ordre, département de Thsing-tcheou-fou.

Latit. de la ville. $36^{\circ} 55'$ } (cal.)
Longitude..... $116^{\circ} 12'$ }

Autrefois, territoire de *Yng-khieou*

營丘; sous les Han, *Lin-tse* | |.

Voyez aussi *Thsi-nan-fou*.

沮 LIN-TSOU. Voyez *Youen-ngan*, *Nantch'ang* (Hou-kouang).

武 LIN-WOU, nom d'un arrondissement et d'une ville du troisième ordre, départ. de Kouei-yang-tcheou; anciennement, départ. de Heng-tcheou-fou.

Latit. de la ville. $25^{\circ} 22'$ } (cal.)
Longitude..... $109^{\circ} 54'$ }

Sous les Han, *Lin-wou* | |; sous

les Thang, *Loung-wou* **隆** |.

舞 LIN-WOU. Voyez *Pi-yang*.

沂 LIN-Y. Voyez *Y* | *tcheou-fou*.

邑 LIN-Y, nom d'un arrondissement et d'une ville du troisième ordre, département de Thsi-nan-fou.

Latit. de la ville. $37^{\circ} 19'$ } (cal.)
Longitude..... $114^{\circ} 44'$ }

Autrefois, *Li-khieou* **梨丘**;

sous les Han, *Lin-y* | |.

允 LIN-YUN. Voyez *Sin-hing*.

穎 LIN-YNG, nom d'un arrondissement et d'une ville du troisième ordre, département de Hiu-tcheou.

Latit. de la ville. $33^{\circ} 51'$ } (cal.)
Longitude..... $111^{\circ} 43'$ }

Premier établissement. sous les Han, avec le nom actuel.

臨樂 LIN-YO, nom d'une ancienne ville, près de Ning-tsin.

源 LIN-YOUEH. Voyez *Hing-ngan*.

榆 LIN-YU, nom d'un arrondissement et d'une ville du troisième ordre, département de Young-p'ing-tcheou.

Latit. de la ville. $40^{\circ} 08'$ } (cal.)
Longitude..... $116^{\circ} 50'$ }

Sous les Liao, *Thsien* **遷** *tcheou*;

sous les Kin, *Chan-hai* **山海**.

林 LIN, nom d'un arrondissement et d'une ville du troisième ordre, département de Tchang-te-fou (Ho-nan).

Latitude..... $36^{\circ} 08'$ } (cal.)
Longitude..... $111^{\circ} 35'$ }

Sous les Han, *Loung-liu* **隆慮**;

sous les seconds Wei, *Lin-liu* | **慮**;

sous les Souï, *Yen* **嚴** *tcheou*; sous les Kin, *Lin* | *tcheou*.

慮 LIN-LIU. Voyez le précédent.

川 LIN-TCHOUEN, nom d'un arrondissement central de Corée.

廩丘 LIN-KHIEOU. Voyez *Yan-tch'ing*.

麟遊 LIN-YEOU, nom d'un arrondissement et d'une ville du troisième ordre, départ. de Foung-thsiang-fou.

Latit. de la ville. $34^{\circ} 40'$ } (cal.)
Longitude..... $105^{\circ} 25'$ }

Sous les Han, *Tou-yang* **杜陽**;

sous les Souï, *Foung-si* **鳳棲** et

Lin-yeou | |.

州 LIN-TCHEOU, nom d'un ancien district du Sse-tchouen, à l'ouest de Ya-tcheou-fou.

麟州 LIN-TCHEOU. Voyez *Kiu-ye*.

州城 LIN-TCHEOU-TCH'ING, nom d'une ancienne ville, sous les Thang, arrondissement de Chin-mou.

隣水 LIN-CHOUÏ, nom d'un arrondissement et d'une ville du troisième ordre, départem. de Chun-khing-fou.

Latit. de la ville. $30^{\circ} 23'$
Longitude..... $104^{\circ} 34'$ (cal.)

Sous les Han, territoire de *Thang-khia* **宕渠**; sous les Liang, *Lin-chouï* | |; sous les Thang, *Lin-chan*

| 山

| 山 LIN-CHAN. Voyez *Lin-chouï*.

| 州 LIN-TCHEOU, nom ancien de l'arrondissement de Lin-chouï sous les Liang et sous les Thang.

蘭州 LIN-TCHEOU. V. *Tchi-chouï-wei*.

LIN-TIN. Voyez *Lien-thien*.

LING

靈 LING, nom d'une ancienne ville à l'ouest de Kao-thang (Chan-toung).

Idem. Nom d'un arrondissement. ● Thang, à l'est de Tch'ing-tou-fou.

| 州 LING-TCHEOU, nom d'un arrondissement au sud-est de Ning-hia-fou. Voyez *Ning-hia-tchoung-wei*.

| 山 LING-CHAN, nom d'un arrondissement et d'une ville du troisième ordre, départ. de Lien-tcheou-fou.

Lat. de la v. $22^{\circ} 24' 00''$ (obs. des
Longitude.. $106^{\circ} 40' 10''$ miss.)

Sous les Han, territoire de *Ho-p'ou*

合浦; sous les Souï, *Nan-pin*
南賓; sous les Thang, *Ling-chan*

| |

靈壽 LING-CHEOU, nom d'un arrondissement et d'une ville du troisième ordre, départem. de Tch'ing-fou.

Latit. de la ville. $38^{\circ} 18'$
Longitude..... $112^{\circ} 11'$ (cal.)

Autrefois, territ. de *Tchoung-chan*

中山; sous les Han, *Ling-cheou*

| |

| 石 LING-CHI, nom d'un arrondissement et d'une ville du troisième ordre, département de Ho-tcheou, Chan-si, précédemment, dép. de Fen-tcheou-fou.

Latit. de la ville. $36^{\circ} 53'$
Longitude..... $109^{\circ} 26'$ (cal.)

Sous les Han, territ. de *Kiaï-hieou*

介休; sous les Souï, *Ling-chi* |

| . Voyez *P'ing-chan*.

| 溪 LING-KHI. Voyez *Young-chun-fou*.

| 丘 LING-KHIEOU, nom d'un arrondissement et d'une ville du troisième ordre, départem. de Thai-thoung-fou.

Latit. de la ville. $39^{\circ} 28'$
Longitude..... $111^{\circ} 55'$ (cal.)

Premier établissem. sous les Han. V. aussi *Yo-tcheou* (même départ.).

| 寶 LING-PAO, nom d'un arrondissement et d'une ville du troisième ordre, département de Chen-tcheou.

Latit. de la ville. $34^{\circ} 42'$
Longitude..... $108^{\circ} 30'$ (cal.)

Sous les Tcheou, capit. du royaume de Koue occidental; sous les Tsin, territoire de *Han-ko* **函谷**; sous

les Han, *Hoang-noung* **弘農**;

sous les Souï, *Thao-lin* 桃林 (bois de pêcheurs); sous les Thang, *Ling-pao* | |.

靈璧 LING-PI, nom d'un arrondissement et d'une ville du troisième ordre, département de Foung-yang-fou.

Lat. de la v. $33^{\circ} 33' 26''$ (obs. des
Longitude. $115^{\circ} 12' 47''$ (mis.))

Autrefois, simple bourg, *Tch'in*

鎮; sous les Souï, territ. de *Houng*

虹 tcheou: sous les Soung, *Ling-pi*

| |.

川 LING-TCHOÛEN, nom d'un arrondissement et d'une ville du troisième ordre, départ. de Kouei-lin-fou.

Latit. de la ville. $25^{\circ} 25'$ (cal.)
Longitude. $108^{\circ} 00'$ (cal.)

Premier établis. sous les Thang.

Idem. Voyez *Y-ning*, *Kiao-tch'ing*.

臺 LING-THAÏ, nom d'un arrondissement et d'une ville du troisième ordre, département de P'ing-liang-fou.

Latit. de la ville. $34^{\circ} 59'$ (cal.)
Longitude. $105^{\circ} 03'$ (cal.)

Sous les Tcheou, principauté de

Mi-siu 密須; sous les Souï,

Ling-thai | |.

泉 LING-THSIOÛEN, nom d'un ancien arrondissement des Soung, à l'est de Tch'ing-tou-fou.

Idem. Nom d'une ancienne ville des Heou-tcheou, à l'ouest de Ngan-yang (Ho-nan).

武 LING-WOU, nom d'un ancien arr. des Thsin, à l'est de Hien-yang.

武城 LING-WOU-TCH'ING, nom d'une ancienne ville, dép. de Ning-hia-fou.

靈陽 LING-YANG. Voyez *Chi-men*.

源 LING-YOÛEN, nom d'une ancienne ville du troisième ordre, sous les Wei, sur le territoire de Wei-nan.

鄆 LING, nom d'un arrondissement et d'une ville du troisième ordre, département de Heng-tcheou-fou.

Latit. de la ville. $26^{\circ} 32'$ (cal.)
Longitude. $111^{\circ} 15'$ (cal.)

Sous les Han, territ. de *Tcha-ling*

茶陵 (mont du thé); sous les

Soung, *Ling* | *hien*.

Idem. nom d'une ancienne ville des Han, 12 li à l'est de Heng-tcheou-fou.

零陵 LING-LING, nom d'un arrondissement et d'une ville du troisième ordre, départem. de Young-tcheou-fou. Cet arrondissement est celui du chef-lieu actuel.

Sous les Han, *Thsiouen-ling* 泉

|; sous les Souï, *Ling-ling* | |.

Idem. Voyez *Kouan-yang*.

綠 LING-LO, nom d'un ancien arrondissement des Thang, à l'ouest de Chi-tch'ing (Kouang-toung.)

丁 LING-TING, île à l'embouchure de la rivière de Canton (Kouang-tcheou-fou).

冷道 LING-TAO. Voyez *Ning-youen*.

凌雲 LING-YUN, nom du chef-lieu, département de Sse-tch'ing-fou.

領州 LING-TCHEOU, nom d'un arrondissement du deuxième ordre, dép. de Hing-y-fou (Kouei-tcheou.)

領方 LING-FANG. Voyez *Pin-tcheou* (département de Lieou-tcheou-fou), *Chang-lin*, *Siouen-hoa*.

嶺政 LING-TCHINÉ, nom d'un ancien arrondissement des Thang, au nord de Young-ngan-tcheou (Kouang-si).

陵水 LING-CHOUÏ, nom d'un arrondissement et d'une ville du troisième ordre, dép. de Khioung-tcheou-fou.

Latit. de la ville. $18^{\circ} 30'$
Longitude..... $107^{\circ} 13'$ (cal.)

Sur les cartes anglaises :

Longitude..... $107^{\circ} 43'$

Premier établissem. sous les Souï.

Idem. Voyez *Hoa 化 tcheou*.

LING, nom d'un arrondissement et d'une ville du troisième ordre, département de Tshi-nan-fou.

Latit. de la ville. $37^{\circ} 27'$
Longitude..... $114^{\circ} 20'$ (cal.)

Autrefois, territ. de *Tchoung-khieou*

重丘 ; sous les Tsin, *Ngan-ling*

安 | ; sous les Souï, *Tsiang-ling*

將 | ; sous les Youen, *Ling tcheou* |

Idem. Nom d'un ancien arrond. fondé par les Thang, au sud-est de Pe-lieou.

川 LING-TCHOUEN, nom d'un arrondissement et d'une ville du troisième ordre, départ. de Tse-tcheou-fou.

Latit. de la ville. $35^{\circ} 42'$
Longitude..... $110^{\circ} 57'$ (cal.)

Sous les Han, territ. de *Hiouen-chi*

法氏 ; sous les Souï, *Ling-tchouen* | |

沅 LING-YOÛEN. Voyez *Wou-ling*.

令支 LING-TCHI. Voyez *Tshien-ngan*.

狐 LING-HOU, nom d'une ancienne ville du royaume de Tsin (Chan-si inférieur).

羅 LING-LO, nom d'un ancien arrondissement des Thang, 120 li au nord de *Hoa 化 tcheou*.

LIO

略陽 LIO-YANG, nom d'un arrondissement et d'une ville du troisième ordre, départ. de Han-tchoung-fou.

Latit. de la ville. $33^{\circ} 22'$
Longitude..... $103^{\circ} 48'$ (cal.)

Sous les Han, territoire de *Tsou*

沮 *hien* : sous les Tsin, *Lio-yang* |

| ; sous les Wei occidentaux, *Chun-tch'ing 順政*.

LIU

廬州府 LIU-TCHEOU-FOU, nom d'un département et de son chef-lieu, province de Kiang-nan.

Lat. de la v. $31^{\circ} 56' 57''$ (obs. des
Longitude.. $114^{\circ} 55' 20''$ miss.)

Sous les Tcheou, royaume de *Lia*

| ; à l'époque du Tchin-tshieou, dépendance du royaume de *Chu 舒* ;

à l'époque des guerres civiles, dépendance du royaume de Tshou ; sous les Tsin, dépendance de la province de Kieou-kiang ; sous les

Han, *Liu-kiang* | **江** ; sous les Han

orientaux, *Ho-feï 合肥* ; sous

les Liang, *Ho 合 tcheou* ; sous les

Souï, *Liu* | *tcheou*. Ce dernier nom s'est conservé depuis cette époque.

廬江 LIU-KIANG, nom d'une anc. province. Voyez *Liu-tcheou-fou*.

Idem. Nom d'un arrondissement et d'une ville du troisième ordre, département de *Liu-tcheou-fou*.

Lat. de la v. $31^{\circ} 16' 49''$ (obs. des
Longitude.. $114^{\circ} 57' 10''$ miss.)

Sous les Han, territ. de *Loung-chu*

龍舒; sous les Liang, *Liu-kiang*

||

| **陵** LIU-LING, nom d'un arrondissement et d'une ville du troisième ordre, département de *Ki-ngan-fou*. Cet arrondissement est celui du chef-lieu actuel.

Sous les Han, *Liu-ling* ||; sous

les Thsin, *Chi-yang* **石陽**; sous

les Souï, *Ki* **吉** *tcheou*.

Idem. Voy. *Ki-ngan-fou*, *Young-sin*, *Young-foung*, *Loung-thsiouen*.

Idem. Nom d'une ancienne ville à l'est de *Fang* (département de *Yun-yang-fou*).

呂 LIU, nom d'une ancienne ville du royaume de *Thsou*. V. *Ho* **霍** *tcheou*.

Idem. Nom d'une ancienne ville de la partie nord du royaume de *Thsi*, sous les *Tcheou*.

LO

六蓼 LO-LIAO. V. *Lo-ngan-tcheou*. *Cheou-tcheou*, *Ho-khieou*.

| **縣** LO-HIEN, nom d'une ancienne ville au nord de *Lo-ngan*.

| **合** LO-HO, nom d'un arrondissement

LO

et d'une ville du troisième ordre, département de *Kiang-ning-fou*.

Latit. de la ville. $32^{\circ} 20'$ (cal.)
Longitude..... $116^{\circ} 30'$

Autrefois, pays de *Thang-y* **棠**

邑 du royaume de *Thsou*; sous les *Tsin*, pays compris dans la province de *Thsin-kiun* **秦郡**; sous les

Heou-tcheou, *Lo-ho* ||; sous les cinq dynasties postérieures, *Houng* **雄** *tcheou*.

六安州 LO-NGAN-TCHEOU, nom d'un arrond. et d'une ville du deuxième ordre, départ. de *Liu-tcheou-fou*.

Latit. de la ville. $31^{\circ} 49'$ (cal.)
Longitude..... $114^{\circ} 11'$

Autrefois, royaume de *Lo-liao* |

蓼; sous les Han, *Lo-ngan* ||;

sous les Souï, *Ho-chan* **霍山**;

sous les *Thang*, *Ho* **霍** *tcheou*.

陸渾 LO-ROEN. Voyez *Soung*.

| **豐** LO-FOUNG, nom d'une ville et d'un arrondissement du troisième ordre, département de *Hoei-tcheou-fou*.
La ville est à l'est de *Hai-foung*.

洛州 LO-TCHEOU. V. *Chang-tcheou*. *Ho-nan-fou*.

| **交** LO-KIAO, nom ancien du chef-lieu de *Fou-tcheou* (département de *Yen-ngan-fou*).

| **南** LO-NAN, nom d'un arrondissement et d'une ville du troisième ordre, départ. de *Chang-tcheou* (*Chen-si*).

Latit. de la ville. $34^{\circ} 06'$ (cal.)
Longitude..... $107^{\circ} 46'$

Sous les Han, *Chang-lo* 上 | ;
 sous les Tsin, *Kim-yang* 拒陽 | ;
 sous les Souï, *Lo-nan* | |.

洛安 LO-NGAN. Voyez *Lou-chi*.

| 川 LO-TCHOUEN, nom d'un arrondissement et d'une ville du troisième ordre, département de Yen-ngan-fou, actuellement département de Fou-tcheou.

Latit. de la ville. 35° 58' } (cal.)
 Longitude. . . . 107° 11' }

Sous les Han, territoire de *Fou*

鄜 *hien*; ensuite, *Lo-tchouen* | | ;

sous les seconds Wei, *Fou-tch'ing*

敷城 ; sous les Heou-tcheou ,

Lo-tchouen | |.

Idem. Voyez *Tchin-ning*.

| 城 LO-TCH'ING, nom d'une anc. ville du temps des Liang, arr. de Kin-khi.

| 陽 LO-YANG, nom d'un arrondissement du troisième ordre, affecté au chef-lieu, département de Ho-nan-fou. Voyez *Ho-nan-fou*.

Autrefois, pays de *Tcheou-nan* 周

南 ; sous les Han, *Lo-yang* | |.

L'ancien *Lo-yang* était à l'ouest de *Ho-nan-fou*.

| 容 LO-YOUNG, nom d'un arrondissement et d'une ville du troisième ordre, département de Lieou-tcheou-fou.

Latit. de la ville. 24° 24' } (cal.)
 Longitude. . . . 107° 01' }

Premier établis. sous les Thang.

| 原 LO-YOEN. Voyez *Fou-chun*.

落屯 LO-THUN, nom d'un ancien arrondissement des Thang, 50 li à l'est de *Yai-tcheou*.

陸涼州 LO-LIANG-TCHEOU, nom d'un arrondissement et d'une ville du deuxième ord. dép. de *Khio-ting-fou*.

Latit. de la ville. 25° 08' } (cal.)
 Longitude. . . . 101° 22' }

Sous les Han, *P'ing-y* 平夷

hien; sous les Han du pays de *Chou*,

Hing-kou 興古, puis *Lo-liang*

| |.

| 安 LO-NGAN, nom d'un ancien arrondissement au sud-ouest de *Hai-foung* (province de *Kouang-toung*).

| 川 LO-TCHOUEN, nom d'un arrondissement et d'une ville du troisième ordre, départem. de *Yo-lin-tcheou*; précédemment départ. de *Ou-tcheou-fou*.

Latit. de la ville. 22° 25' } (carte des
 Longitude. . . . 107° 29' } miss.)

Sur la carte de *Klaproth*, longitude 107° 54.

Premier établis. sous les Souï.

樂州 LO-TCHEOU. Voyez *P'ing-lo*. Le chef-lieu de ce district était 20 li au sud de *Yang-so*.

| 山 LO-CHAN, nom du chef-lieu actuel, dép. de *Kia-ting-fou*. Voy. ce nom.

| 蟠 LO-FAN. Voyez *Ho-chouï*.

| 會 LO-HOËI, nom d'un arrondissement et d'une ville du troisième ordre, département de *Khioung-tcheou-fou*.

Latit. de la ville. 19° 10' } (cal.)
 Longitude. . . . 107° 48' }

Sur les cartes anglaises :

Longitude. . . . 108° 13'

Premier établis. sous les Thang.

Idem. Voyez *Hoeï-thoung*.

| 浪 LO-LANG, nom d'un arrondissement au sud-est de la *Corée*.

樂陵 LO-LING, nom d'un arrondissement et d'une ville du troisième ordre, département de Wou-ting-fou.

Latit. de la ville. $37^{\circ} 48'$ } (cal.)
Longitude..... $114^{\circ} 58'$ }

Sous les Han, *Lo-ling* | | ; sous

les Souï, *Ke-tsin* **鬲津**.

Idem. Voyez *Wou-ting-fou*.

| **安** LO-NGAN, nom d'un arrondissement et d'une ville du troisième ordre, dépt. de Fou-tcheou-fou (Kiang-si).

Latit. de la ville. $27^{\circ} 20'$ } (cal.)
Longitude..... $113^{\circ} 31'$ }

Premier établis. sous les Soung.

Idem. Voyez *Sien-kin*.

Idem. Nom d'un arrondissement et d'une ville du troisième ordre, département de Thsing-tcheou-fou.

Latit. de la ville. $37^{\circ} 05'$ } (cal.)
Longitude..... $116^{\circ} 18'$ }

Sous les Han, *Lo-ngan* | | , sous les Thang, *Ching* **乘** tcheou.

Idem. Voyez *Lo-p'ing*.

Idem. Nom d'une ancienne ville des Ou, 150 li à l'est de Te-hing.

| **平** LO-P'ING, nom d'un arrondissement et d'une ville du troisième ordre, département de Thaï-youen-fou.

Lat. de la v. $37^{\circ} 37' 50''$ } (obs. des
Longitude.. $111^{\circ} 25' 00''$ } miss.)

Sous les Han, *Tien* **沾** hien ;

sous les Tsin, *Lo-p'ing* | | .

Idem. Nom d'un arrondissement et d'une ville du troisième ordre, département de Jao-tcheou-fou.

Latit. de la ville. $28^{\circ} 57'$ } (cal.)
Longitude... $114^{\circ} 56'$ }

Sous les Han, territoire de *Yu-kan*

餘干 ; sous les Han orientaux,

Lo-ngan | **安** ; sous les Thang,
Lo-p'ing | | .

樂平 LO-P'ING. Voyez *Wen-chang*.

| **昌** LO-TCH'ANG, nom d'un arrondissement et d'une ville du troisième ordre, département de Chao-tcheou-fou.

Latit. de la ville. $25^{\circ} 15'$ } (cal.)
Longitude..... $110^{\circ} 28'$ }

Sous les Han, territ. de *Khio-kiang*

曲江 ; sous les Liang, *Liang-hoa*

梁化 et *P'ing-chi* **平石** ;

sous les Souï, *Lo-tch'ang* | | .

Idem. Voyez *Nan-lo*.

| **至** LO-TCHI, nom d'un arrondissement du troisième ordre, affecté au chef-lieu, dépt. de Thoug-tchouen-fou.

Primitivement, territoire de *P'ou*

普 tcheou ; sous les Thang, *Lo-tchi*

| | .

| **成** LO-TCH'ING. Voyez *Lo-thsing*.

| **城** LO-TCH'ING. Voyez *Hien*, *Tch'ing*
| *kou*.

| **清** LO-THSING, nom d'un arrondissement et d'une ville du troisième ordre, département de Wen-tcheou-fou.

Latit. de la ville. $28^{\circ} 10'$ } (cal.)
Longitude..... $118^{\circ} 41'$ }

Sous les Han, *Young-ning* **永**

寧 ; sous les Tsin, *Lo-tch'ing* |

成 ; sous les Liang, *Lo-thsing* | | .

| **亭** LO-TING, nom d'un arrondissement et d'une ville du troisième ordre, département de Young-p'ing-fou.

Latit. de la ville. $39^{\circ} 29'$ } (cal.)
 Longitude..... $116^{\circ} 35'$ }

Autrefois, territoire de *Lou-loung*

盧龍; sous les Thang, *Ma-tch'ing*

馬城; sous les Kin, *Lo-ting* |

樂温 LO-WEN. Voy. *Tchang-cheou*.

羅山 LO-CHAN, nom d'un arrondissement et d'une ville du troisième ordre, département de Jou-ning-fou.

Latit. de la ville. $32^{\circ} 15'$ } (cal.)
 Longitude..... $112^{\circ} 04'$ }

Sous les Han, *Moang 鄜 hien* ;

sous les Thai du nord, *Kao-ngan 高*

安; sous les Souï, *Lo-chan* | |.

水 LO-CHOÛI, nom d'un ancien arrondissement des Thang à l'ouest de Yang-tchun.

縣 LO-HIEN. Voyez *Siang-yn*.

雄 LO-HIUNG. V. *Lo-p'ing-tcheou*.

江 LO-KIANG, nom d'un arrondissement et d'une ville du troisième ordre, dép. de Mien-tcheou (*Sse-tchouen*).

Latit. de la ville. $31^{\circ} 18'$ } (cal.)
 Longitude..... $102^{\circ} 16'$ }

Sous les Tsin, *Wan-ngan 萬*

安 et *Thsan-ting 濞亭*; sous

les Thang, *Lo-kiang* | |.

國 LO-KOUE. V. *P'ing-kiang, Siang-yn*.

白 LO-PE, nom d'un arrondissement et d'une ville du troisième ordre, dép. de Kiang-tcheou (*Kouang-si*).

Latit. de la ville. $22^{\circ} 22'$ } (cal.)
 Longitude..... $104^{\circ} 54'$ }

羅辯 LO-PIEN, nom d'un ancien arrondissement des Thang, au sud-est de Pe-lieou.

平州 LO-PING-TCHEOU, nom d'un arrondissement et d'une ville du deuxième ordre, département de Khio-tsing-fou.

Latit. de la ville. $24^{\circ} 58'$ } (cal.)
 Longitude..... $101^{\circ} 58'$ }

Sous les Han du pays de Chou, territoire de *Hing-kou 興古* ;

sous les Youen, *Lo-hioung 雄* ;

sous les Ming, *Lo-p'ing* | |.

西 LO-SI, nom d'un nouveau chef-lieu administratif au nord-ouest de Li-kiang-fou.

州 LO-TCHEOU, nom d'un ancien arrondissement des premiers Soung, 110 li au nord-ouest de Ou-tchouen. Voyez *Chi-tch'ing*.

Idem. Voyez *Khi-tcheou*.

城 LO-TCH'ING, nom d'un arrondissement et d'une ville du troisième ordre, départ. de Lieou-tcheou-fou.

Lat. de la v. $24^{\circ} 44' 24''$ } (obs. des
 Longitude.. $106^{\circ} 17' 50''$ } (miss.)

Premier établis. sous les Soung.

田 LO-THIEN, nom d'un arrondissement et d'une ville du troisième ordre, département de Hoang-tcheou-fou.

Latit. de la ville. $30^{\circ} 53'$ } (cal.)
 Longitude..... $113^{\circ} 02'$ }

Sous les Han, territ. de *Khi-tchan*

蕲春; sous les Liang, *Y 義*

tcheou; sous les Souï, *Lo-thien* | |.

Idem. Voyez *Yng-chan*.

甸 LO-TIEN. Voyez *Wei-thsing-wei*.

羅定州 LO-TING-TCHEOU, nom d'un département et de son chef-lieu, province de Kouang-toung.

Lat. de la v. $22^{\circ} 55' 12''$ (obs. des
Longitude.. $108^{\circ} 35' 00''$ } (miss.)

D'après les cartes anglaises :

Longitude.. $109^{\circ} 00'$

A l'époque du Tchun-thsieou, pays des Youe; sous les Han, *Touan-khi*

端溪; sous les Tsin, *Loung-hiang*

龍鄉 et *P'ing-youen* **平原**;

sous les Liang, *Loung 瀧 tcheou*;

sous les Souï, *Loung-chouï 瀧*

水; sous les Thang, *Khai-yang*

開陽; sous les Soung, *Khang*

康 tcheou; sous les Ming, d'abord

Loung-chouï 瀧水, à la fin du

xvi^e siècle, *Lo-ting-tcheou* | | |.

| **次** LO-TSE, nom d'un arrondissement et d'une ville du troisième ordre, département de Yun-nan-fou.

Latit. de la ville. $25^{\circ} 23'$ } (cal.)
Longitude..... $100^{\circ} 03'$ }

Premier établiss. sous les Youen.

Idem. Voyez *Tch'ing-ning*.

| **陽** LO-YANG, nom d'un arrondissement et d'une ville du deuxième ordre, prov. de Thaï-p'ing-fou (Kouang-si).

Latit. de la ville. $22^{\circ} 53'$ } (cal.)
Longitude..... $105^{\circ} 11'$ }

Voyez *Chouï-ngan*.

Idem. Nom d'un ancien arrondissement sous les Thsi, à l'ouest de Po-lo.

| **岩** LO-YEN, nom d'un ancien arrondissement du deuxième ordre, 48 li à l'ouest de Ya-tcheou-fou.

| **源** LO-YOÛEN, nom d'un arrondisse-

ment et d'une ville du troisième ordre, département de Fou-tcheou-fou.

Lat. de la v. $26^{\circ} 26' 24''$ } (obs. des
Longitude.. $117^{\circ} 25' 00''$ } (miss.)

Sous les Thang, *Young-tching 永*

貞; sous les Soung, *Lo-youen*

| |.

祿豐 LO-FOUNG, nom d'un arrondissement et d'une ville du troisième ordre, départ. de Yun-nan-fou.

Latit. de la ville. $25^{\circ} 12'$ } (cal.)
Longitude..... $99^{\circ} 54'$ }

Premier établiss. sous les Youen.

| **勸** LO-KHIOÛEN, nom d'un arrondissement et d'une ville du troisième ordre, département de Wou-ting-fou.

Latit. de la ville. $25^{\circ} 35'$ } (carte des
Longitude..... $100^{\circ} 13'$ } (miss.)

Sur la carte de Klaproth, latitude $25^{\circ} 45'$.

碌雲 LO-YUN. Voyez *Kiang-tcheou*.

雜縣 LO-HIEN. Voyez *Han-tcheou*.

| Lo. Voyez **洛** pour lequel il s'écrit souvent.

鹿邑 LO-Y, nom d'un arrondissement et d'une ville du troisième ordre, département de Kouei-te-fou.

Lat. de la v. $33^{\circ} 56' 50''$ } (obs. des
Longitude.. $113^{\circ} 14' 30''$ } (miss.)

A l'époque du Tchun-thsieou,

Ming-lo 鳴 |; sous les Han, ter-

ritoire de *Tan 鄆 hien*; sous les

Han orientaux, *Wou-p'ing 武*

平; sous les Souï, *Lo-y* | |; sous

les Thang, *Tchin-youen 眞源*.

鹿城 LO-TCH'ING. Voyez Tse-lo.

| 泉 LO-THSIOUEN. Voyez Hoe-lo.

| 苑 LO-YOUEH. Voyez Kao-ling.

麓川路 LO-TCHOUEN-LOU. Voy.
Loung-tchouen - siouen - fou sse, Ta-heou-tcheou.

路南州 LOU-NAN-TCHOU, nom d'un arrondissement et d'une ville du deuxième ordre, départem. de Tch'ing-kiang-fou.

Latit. de la ville. 24° 48" } (cal.)
Longitude..... 101° 01' }

Sous les Thang, territ. de Kouen tcheou; sous les Youen, Lou-nan

昆
||

| 睢 LOU-THAN. V. Kouang-thoung 匡
通.

潞州 LOU-TCHEOU. V. Lou | ngan-fou.

| 縣 LOU-HIEN. Voyez Thoung 通
tcheou.

| 江安 LOU-KIANG-NGAN, nom d'un arrondissement du Yun-nan, 150 li au sud-est de Theng-youe.

| 安府 LOU-NGAN-FOU, nom d'un département et de son chef-lieu, province de Chan-si.

Lat. de la v. 36° 07' 12" } (obs. des
Longitude.. 110° 40' 00" } miss.)

Sous les Chang, principauté de Li

黎; ensuite, territoire des Tch'i-ti

赤狄, barbares rouges, royaume

de Lou |; à l'époque des guerres civiles, successivement dépendance des royaumes de Han et de Tchao;

sous les Thsin, Chang-tang 上
黨, sous les Heou-tcheou, Lou

| tcheou; sous les Thang, Tchao-y

昭義; sous les Soung, Tchao-te

昭德 et Loung-te 隆德;

sous les Ming, Lou-ngan-fou | | |.

潞城 LOU-TCH'ING, nom d'un arrondissement et d'une ville du troisième ordre, département de Lou-ngan-fou.

Latit. de la ville. 36° 15' } (cal.)
Longitude..... 110° 53' }

Sous les Han, Lou-tch'ing | |;

sous les seconds Wei, Y-ling 刈

陵.

廬州 LOU-TCHEOU. V. Lou | khi.

| 氏 LOU-CHI, nom d'un arrondissement et d'une ville du troisième ordre, département de Chen-tcheou.

Latit. de la ville. 34° 01' } (cal.)
Longitude..... 108° 36' }

Sous les Tcheou, territ. du Kou

號 occidental; sous les Han, Lou-chi | |;

sous les seconds Wei, Lo-ngan 洛安;

sous les Wei occidentaux, Y-tchouen 義川;

sous les Souï, Koue 號 tcheou.

| 施 LOU-CHI, nom d'un arrondissement du troisième ordre affecté au chef-lieu du départ. de Yen-ngan-fou.

Premier établissement sous les Han.

盧縣 LOU-HIEN. Voy. *Tchang-thsing*, *P'ing-yn*.

溪 LOU-KHI, nom d'un arrondissement et d'une ville du troisième ordre, département de Tch'in-tcheou-fou.

Latit. de la ville. $28^{\circ} 15'$
Longitude..... $107^{\circ} 33'$ (cal.)

Sous les Han, territoire de *Youenling* 沅陵; sous les Liang, *Lou* | tcheou; sous les Thang, *Lou-khi* | |.

龍 LOU-LOUNG, nom d'un arrondissement de troisième ordre, affecté au chef-lieu du dép. de Young-p'ing-fou.

Autrefois, royaume de *Fei* 肥; sous les Souï, *Lou-loung* | |; sous les Thang, *P'ing* 平 tcheou.

Idem. Voyez *Young-p'ing-fou*.

陽 LOU-YANG, nom d'une ancienne ville des Soung, sur le territoire du chef-lieu actuel *Youen-tcheou* (Hou-kouang).

瀘州 LOU-TCHEOU, nom d'un dép. et de son chef-lieu, province de Sse-tchouen.

Latit. de la ville. $28^{\circ} 56'$
Longitude..... $103^{\circ} 13'$ (cal.)

Autrefois, dépendance du royaume de Pa; sous les Han orientaux, *Kiangyang* 江陽; sous les Liang, *Lou-tchaou* | |; sous les Souï, les Thang, les Soung, *Lou-tchouen* |

川; sous les Ming, *Lou-tcheou* | |.

溪 LOU-KHI, nom d'un arrondissement et d'une ville du troisième ordre, département de Kien-tch'ang-fou.

Latit. de la ville. $27^{\circ} 33'$ (cal.)
Longitude..... $114^{\circ} 47'$

瀘溪 LOU-KHI. V. *Tchin-tcheou-fou*.

川 LOU-TCHOUEN. Voy. *Lou* | tcheou, *Tchang-ning*.

蘆山 LOU-CHAN, nom d'un arrondissement et d'une ville du troisième ordre, département de Ya-tcheou-fou, 100 li au nord-ouest du chef-lieu.

Latit. de la ville. $30^{\circ} 28'$ (cal.)
Longitude..... $100^{\circ} 28'$

慮麴 LOU-SSE. Voyez *Ou-thai*.

魯山 LOU-CHAN, nom d'un arrondissement et d'une ville du troisième ordre, département de Jou-tcheou.

Latit. de la ville. $33^{\circ} 50'$ (cal.)
Longitude..... $110^{\circ} 37'$

A l'époque du Tchun-thaïeou, *Tching-y* 鄭邑; sous les Han,

Lou-yang | 陽; sous les Wei,

Kouang 廣 tcheou; sous les seconds Wei, *Lou* | tcheou; sous les

Thang, *Lou-chan* | |.

州 LOU-TCHEOU. Voyez *Lou* | chan, *Toung-p'ing-tcheou*, *Jou-tchaou*.

國 LOU-KOUÉ, royaume de Lou, nom d'une ancienne principauté féodataire du temps des Tcheou.

A l'époque du Tchun-thaïeou elle était devenue un royaume comprenant la partie méridionale du Chan-toung. Voyez *Yen-tcheou-fou*.

郡 LOU-KIUN, province de Lou. Voy. *Yen-tcheou-fou*.

城 LOU-TCH'ING, nom de la capitale

LOUÏ

de l'ancien royaume de Lou établie sur l'emplacement de Khio-feou.

魯陽 LOU-YANG. Voyez *Lou-chan*.

LOUAN

樂城 LOUAN-TCH'ING, nom d'un arrondissement et d'une ville du troisième ordre, département de Tch'in-ting-fou.

Latit. de la ville. 37° 56' } (cal.)
Longitude..... 112° 26' }

Autrefois, principauté de *Louan-wou* | **武**; sous les Han orientaux, *Louan-tch'ing* | |.

| **武** LOUAN-WOU. Voyez *Louan-tch'ing*.

樂州 LOUAN-TCHEOU, nom d'un ancien arrondissement établi par les Thang au nord de Young-tchun, département de Nan-ning-fou.

樂州 LOUAN-TCHEOU, nom d'un arrondissement et d'une ville du deuxième ordre, départ. de Young-p'ing-fou.

Latit. de la ville. 39° 48' } (cal.)
Longitude..... 116° 30' }

Au temps des Chang, *Kou-tchou*

孤竹; sous les Han, *Hai-yang*

海陽; sous les cinq dynasties postérieures, *Louan-tcheou* | |.

LOUÏ

雷州府 LOUÏ-TCHEOU-FOU, nom d'un département et de son chef-lieu, province de Kouang-toung.

Lat. de la v. 20° 51' 36" } (obs. des
Longitude.. 107° 20' 10" } miss.)

D'après les cartes de l'Amirauté anglaise.

Longitude.. 107° 57'.

LOUÏ

119

Autrefois, pays des Youe; sous les Thsin, dépendance de la province de

Siang **象**; sous les Han, *Siu-wen*

徐聞; sous les Liang et les

Souï, *Ho* **合** *tcheou* et *Hai-khang*

海康; sous les Thang, *Louï-tcheou* | |; ce dernier nom s'est

conservé depuis cette époque.

雷 LOUÏ. Voyez *Louï-yang*.

| **鄉** LOUÏ-HIANG. Voy. *Loung-tchouen*.

| **江** LOUÏ-KIANG. Voyez *Loung-tchouen*.

| **川** LOUÏ-TCHOUEN, nom d'un ancien arrondissement des Liang, à l'ouest de Louï-tcheou-fou.

| **澤** LOUÏ-TSE, nom d'une ancienne ville du district de Po-tcheou (Chan-toung). Elle était située 90 li au sud-est de Po-tcheou.

L'arr. fut établi par les Souï. Sous les Han, il s'appelait *Tch'iny-yang*

城陽.

耒陽 LOUÏ-YANG, nom d'un arrondissement et d'une ville du troisième ordre, département de Heng-tcheou-fou.

Lat. de la v. 26° 29' 48" } (obs. des
Longitude.. 110° 20' 48" } miss.)

Sous les Thsin, *Louï* | *hien*; sous les Han, *Louï-yang* | |; sous les

Souï, *Louï-yn* | **陰**. Voyez aussi *Tch'ang-ning*, même département.

| **陰** LOUÏ-YN. Voyez le précédent.

盧縣 LOU-HIEN. Voy. *Tchang-thsing*, *P'ing-yn*.

溪 LOU-KHI, nom d'un arrondissement et d'une ville du troisième ordre, département de Tch'in-tcheou-fou.

Latit. de la ville. $28^{\circ} 15'$
Longitude..... $107^{\circ} 33'$ (cal.)

Sous les Han, territoire de *Youen-ling* **沅陵**; sous les Liang, *Lou* | *tcheou*; sous les Thang, *Lou-khi* |

|.

龍 LOU-LOUNG, nom d'un arrondissement de troisième ordre, affecté au chef-lieu du dép. de Young-p'ing-fou.

Autrefois, royaume de *Fei* **肥**; sous les Souï, *Lou-loung* | |; sous les Thang, *P'ing* **平** *tcheou*.

Idem. Voyez *Young-p'ing-fou*.

陽 LOU-YANG, nom d'une ancienne ville des Soung, sur le territoire du chef-lieu actuel *Youen-tcheou* (*Hou-kouang*).

瀘州 LOU-TCHEOU, nom d'un dép. et de son chef-lieu, province de Sse-tchouen.

Latit. de la ville. $28^{\circ} 56'$
Longitude..... $103^{\circ} 13'$ (cal.)

Autrefois, dépendance du royaume de Pa; sous les Han orientaux, *Kiang-yang* **江陽**; sous les Liang,

Lou-tcheou | |; sous les Souï, les Thang, les Soung, *Lou-tchouen* |

川; sous les Ming, *Lou-tcheou* | |.

溪 LOU-KHI, nom d'un arrondissement et d'une ville du troisième ordre, département de Kien-tch'ang-fou.

Latit. de la ville. $27^{\circ} 33'$ (cal.)
Longitude..... $114^{\circ} 47'$ (cal.)

瀘溪 LOU-KHI. V. *Tchin-tcheou-fou*.

川 LOU-TCHOUEN. Voy. *Lou* | *tcheou*, *Tchang-ning*.

蘆山 LOU-CHAN, nom d'un arrondissement et d'une ville du troisième ordre, département de Ya-tcheou-fou, 100 li au nord-ouest du chef-lieu.

Latit. de la ville. $30^{\circ} 28'$
Longitude..... $100^{\circ} 28'$ (cal.)

慮麴 LOU-SSE. Voyez *Ou-thai*.

魯山 LOU-CHAN, nom d'un arrondissement et d'une ville du troisième ordre, département de Jou-tcheou.

Latit. de la ville. $33^{\circ} 50'$
Longitude..... $110^{\circ} 37'$ (cal.)

A l'époque du Tchun-thsieou, *Tching-y* **鄭邑**; sous les Han,

Lou-yang | **陽**; sous les Wei,

Kouang **廣** *tcheou*; sous les seconds Wei, *Lou* | *tcheou*; sous les

Thang, *Lou-chan* | |.

州 LOU-TCHEOU. Voyez *Lou* | *chan*, *Toung-p'ing-tcheou*, *Jou-tcheou*.

國 LOU-KOUÉ, royaume de Lou, nom d'une ancienne principauté féodataire du temps des Tcheou.

A l'époque du Tchun-thsieou elle était devenue un royaume comprenant la partie méridionale du Chan-toung. Voyez *Yen-tcheou-fou*.

郡 LOU-KIUN, province de Lou. Voy. *Yen-tcheou-fou*.

城 LOU-TCH'ING, nom de la capitale

LOUÏ

de l'ancien royaume de Lou établie sur l'emplacement de Khio-feou.

魯陽 LOU-YANG. Voyez *Lou-chan*.

LOUAN

樂城 LOUAN-TCH'ING, nom d'un arrondissement et d'une ville du troisième ordre, département de Tch'in-ting-fou.

Latit. de la ville. 37° 56' } (cal.)
Longitude..... 112° 26' }

Autrefois, principauté de *Louan-wou* | **武**; sous les Han orientaux, *Louan-tch'ing* | |.

| **武** LOUAN-WOU. Voyez *Louan-tch'ing*.

潯州 LOUAN-TCHEOU, nom d'un ancien arrondissement établi par les Thang au nord de Young-tchun, département de Nan-ning-fou.

灤州 LOUAN-TCHEOU, nom d'un arrondissement et d'une ville du deuxième ordre, départ. de Young-p'ing-fou.

Latit. de la ville. 39° 48' } (cal.)
Longitude..... 116° 30' }

Au temps des Chang, *Kou-tchou*

孤竹; sous les Han, *Hai-yang*

海陽; sous les cinq dynasties postérieures, *Louan-tcheou* | |.

LOUÏ

雷州府 LOUÏ-TCHEOU-FOU, nom d'un département et de son chef-lieu; provinc. de Kouang-toung.

Lat. de la v. 20° 51' 36" } (obs. des
Longitude.. 107° 20' 10" } miss.)

D'après les cartes de l'Amirauté anglaise.

Longitude.. 107° 57'.

LOUÏ

119

Autrefois, pays des Youe; sous les Thsin, dépendance de la province de

Siang **象**; sous les Han, *Siu-wen*

徐聞; sous les Liang et les

Souï, *Ho* **合** *tcheou* et *Hai-khang*

海康; sous les Thang, *Lou-*

tcheou | |; ce dernier nom s'est conservé depuis cette époque.

雷 LOUÏ. Voyez *Louï-yang*.

| **鄉** LOUÏ-HIANG. Voy. *Loung-tchomen*.

| **江** LOUÏ-KIANG. Voyez *Loung-tchouen*.

| **川** LOUÏ-TCHOUEN, nom d'un ancien arrondissement des Liang, à l'ouest de Louï-tcheou-fou.

| **澤** LOUÏ-TSE, nom d'une ancienne ville du district de Po-tcheou (Chan-toung). Elle était située 90 li au sud-est de Po-tcheou.

L'arr. fut établi par les Souï. Sous les Han, il s'appelait *Tch'ing-yang*

城陽.

耒陽 LOUÏ-YANG, nom d'un arrondissement et d'une ville du troisième ordre, département de Heng-tcheou-fou.

Lat. de la v. 26° 29' 48" } (obs. des
Longitude.. 110° 20' 48" } miss.)

Sous les Thsin, *Louï* | *hien*; sous les Han, *Louï-yang* | |; sous les

Souï, *Louï-yn* | **陰**. Voyez aussi *Tch'ang-ning*, même département.

| **陰** LOUÏ-YN. Voyez le précédent.

LOUNG

龍州 LOUNG-TCHEOU, nom d'un département et de son chef-lieu, province de Kouang-si.

Lat. de la v. $22^{\circ} 22' 24''$ (obs. des
Longitude.. $10^{\circ} 19' 10''$ } (obs. des
miss.)

Premier établis. sous les Soung.

Idem. Voyez *Loung-ngan-fou*, *Kiang-yeou*,
Lieou-tch'ing.

| **山** LOUNG-CHAN. Voyez *Kia 邕*.

Idem. Nom d'un nouvel arrondissement au nord-ouest de Young-chun-fou.

| **勝** LOUNG-CHING, nom d'un nouveau chef-lieu d'administration au nord-ouest de Kouei-lin-fou.

| **水** LOUNG-CHOUÏ. V. *Y-chan*, *Khing-yeouen-fou*.

| **舒** LOUNG-CHU. Voy. *Chu | t'ing*,
Liu-kiang, *Thoung-tch'ing*.

| **喜** LOUNG-HI. Voyez *Tchang-cha*.

| **鄉** LOUNG-HIANG. V. *Lo-ting-tcheou*.

| **興** LOUNG-HING. Voyez *Pao-foung*.

| **涸** LOUNG-HO. Voyez *Soung-pan*.

| **化** LOUNG-HOA, nom d'une ancienne ville du troisième ordre sous les Thang, au sud-est de Lo-tchouen (Kouang-si).

| **湖** LOUNG-HOU. Voyez *P'ing-chan*.

| **岡** LOUNG-KANG. Voyez *Hing-thai*.

| **亢** LOUNG-KANG. Voyez *Han-chan*.

Idem. Nom d'une ancienne ville des Liang, près de Hoai-yeouen (département de Foung-yang-fou).

| **丘** LOUNG-KHIEOU. V. *Loung-yeou*.

龍溪 LOUNG-KHI, nom d'un arrondissement du troisième ordre, affecté au chef-lieu du départ. de Tch'ang-tcheou-fou (Fo-kien).

Premier établis. sous les Liang.

| **里** LOUNG-LI, nom d'un arrondissement et d'une ville du troisième ordre, département de Kouei-yang-fou, au sud-est du chef-lieu.

Latit. de la ville. $26^{\circ} 28'$ } (cal.)
Longitude..... $100^{\circ} 28'$

| **陵** LOUNG-LING, nom d'un nouvel arrondissement au sud-ouest de Young-tch'ang-fou.

| **門** LOUNG-MEN, nom d'un arrondissement et d'une ville du troisième ordre, territoire de Kouang-tcheou-fou.

Lat. de la v. $23^{\circ} 43' 42''$ } (obs. des
Longitude.. $111^{\circ} 43' 50''$ } miss.)

Sous les Han, territoire de *Po-lo*

博羅

Idem. Nom d'une ville du troisième ordre, départem. de Siouen-hoa-fou, au nord-est du chef-lieu; et nom d'un ancien arrondissement des Thang, à l'est de Ma-yang (Hou-kouang).

Idem. Nom d'une gorge de montagnes au sud de Ki-tcheou (Chan-si), par lat. $35^{\circ} 40'$.

Idem. Voyez *Ho-tsin* et *Loung-ngan-fou*.

| **南** LOUNG-NAN, nom d'un arrondissement et d'une ville du troisième ordre, département de Kan-tcheou-fou.

Lat. de la v. $24^{\circ} 51' 36''$ } (obs. des
Longitude.. $112^{\circ} 16' 50''$ } miss.)

Sous les Han, territ. de *Nan-ye*

| **楚** (déserts du midi); sous les Thang, *Khien-nan 虔* |; sous les

Soung, *Loung-nan* | |.

| **安府** LOUNG-NGAN-FOU, nom d'un département et de son chef-lieu, province de Sse-tchouen.

Lat. de la v. $32^{\circ} 22' 00''$ (obs. des
Longitude.. $102^{\circ} 18' 50''$ } (miss.)

S. les Thsin, pays des barbares Ti-
khiang; sous les Han, *Yn-p'ing* 陰
平; sous les seconds Wei, *Kiang-*

yeou 江油; s. les Soui, *P'ing-*
wou 平武; s. les Thang, *Loung-*

men | 門; sous les Soung, *Loung* |
tcheou; sous les Ming, d'abord *Loung* |
| *tcheou*, ensuite *Loung-ngan-fou* |
| | |.

龍安 LOUNG-NGAN, nom d'une anc.
ville du troisième ordre sous les Thang,
30 li au nord-est de Ngan-y, départe-
ment de Nan-khang-fou.

Idem. Nom d'un arrondissement du troisième
ordre établi par les Thang à l'est de Ngan.

| 標 ou 標 LOUNG-PIAO. V. *Khien-*
yang.

| 蘇 LOUNG-SOU, nom d'un ancien arr.
des Soung, au sud-est de Ho-p'ou.

| 城 LOUNG-TCH'ING. V. *Lieou-tcheou-*
fou, *Lieou-tch'ing*, *P'eng-tse*, *Siang-*
hiang, *Siao*.

└ 川 LOUNG-TCHOUEN, nom d'un ar-
rondissement et d'une ville du troisième
ordre, département de Hœi-tcheou-
fou (Kouang-toung).

Latit. de la ville. $24^{\circ} 00'$ } (cal.)
Longitude..... $112^{\circ} 32'$ }
Sur les cartes anglaises.
Longitude.... $112^{\circ} 48'$.

Sous les Thsin, *Loung-tchouen* |

| ; sous les Thang, *Louï-hiang* 雷

鄉; sous les Soung, *Louï-hiang* |

江.

龍川 LOUNG-TCHOUEN. Voyez *Hœi-*
tcheou-fou, *Ho-p'ing* (Kouang-toung).

| 泉 LOUNG-TSIOUEN, nom d'un ar-
rondissement et d'une ville du troisième
ordre, départ. de Tchu-tcheou-fou.

Lat. de la v. $28^{\circ} 08' 00''$ (obs. des
Longitude.. $116^{\circ} 49' 07''$ } (miss.)

Sous les Thang, *Loung-thsoung* |

宗; sous les Soung, *Kien-tchouen*

劍川 et *Loung-thsiouen* | |.

Idem. Nom d'un arrondissement et d'une
ville du troisième ordre, département
de Ki-ngan-fou.

Latit. de la ville. $26^{\circ} 18'$ } (cal.)
Longitude..... $112^{\circ} 05'$ }

Sous les Han, territ. de *Liu-ling*

廬陵; sous les Ou, *Sin-hing*

新興; sous les Tsin, *Souï-hing*

遂興; sous les Thang méridio-

naux, *Loung-thsiouen* | | ; sous les

Soung, *Thsiouen-kiang* | 江.

Idem. Nom d'un arrondissement 120 li au
nord-ouest de Chi-thsien-fou (Kouei-
tcheou).

| 甸 LOUNG-TIEN. V. *Yun-loung-tcheou*.

| 集 LOUNG-TSI, nom d'un ancien ar-
rondissement du troisième ordre, éta-
bli par les Soui, à l'est de l'arrondisse-
ment actuel de Hoang-ngan.

| 宗 LOUNG-TSOUNG. V. *Loung-thsiouen*.

| 陽 LOUNG-YANG, nom d'un arrondis-
sement et d'une ville du troisième or-
dre, département de Tch'ang-te-fou
(Hou-kouang).

Latit. de la ville. $28^{\circ} 52'$ } (cal.)
Longitude..... $109^{\circ} 18'$ }

Sous les Han, territoire de So 索
hien; sous les Ou, *Loung-yang* | |;
sous les Soung, *Tchin-yang* 辰 |.

龍巖州 LOUNG-YEN-TCHEOU, nom
d'un département et d'un chef-lieu du
deuxième ordre (Fo-kien).

Latit. de la ville. $25^{\circ} 08'$ } (cal.)
Longitude..... $114^{\circ} 48'$ }

Sous les Tsin, territoire de *Sin-lo*

新羅; sous les Thang, *Loung-*
yen | |. Sous les Ming, la ville dé-
pendait de *Tch'ang-tcheou-fou*, ac-
tuellement elle est chef-lieu.

Idem. Voyez *Chang-hang*.

| **游** LOUNG-YEOU, nom d'un arrondis-
sement et d'une ville du troisième or-
dre, département de *Khiu-tcheou-fou*.

Latit. de la ville. $29^{\circ} 09'$ } (cal.)
Longitude..... $116^{\circ} 58'$ }

Sous les Thsin, *Thai-mo* 太

末; sous les Ou, *Loung-khieou* |

丘; sous les Thang, *Ho* 穀
tcheou; sous les cinq dynasties posté-
rieures, *Loung-yeou* | |.

Idem. Nom d'un ancien arrondissement
affecté au chef-lieu de *Kia-ting-fou*.

| **英州** LOUNG-YNG-TCHEOU, nom
d'un arrondissement et d'une ville du
deuxième ordre, département de *Thai-*
p'ing-fou (Kouang-si).

Latit. de la ville. $22^{\circ} 56''$ } (cal.)
Longitude..... $104^{\circ} 28'$ }

Premier établis. sous les Youen.

隴州 LOUNG-TCHEOU, nom d'un ar-
rondissement et d'une ville du deuxième
ordre, départ. de *Foung-thsiang-fou*.

Lat. de la v. $34^{\circ} 48'' 00''$ } (obs. des
Longitude.. $104^{\circ} 37' 54''$ } miss.)

Sous les Han, *Kien* 汧 hien;
sous les seconds Wei, *Loung-toung* |
東; sous les Wei occidentaux,
Loung-tcheou | |.

隴盧 LOUNG-LOU. V. *Lin* 林 *tcheou*.

| **西** LOUNG-SI, nom d'un arrondisse-
ment du troisième ordre affecté au
chef-lieu du dép. de *Koung-tch'ang-fou*.

Sous les Han, territ. de *Siang-woa*

襄武; sous les Soui, *Loung-si*

| |. Voyez aussi *Ho-ting* et *Lin-*
thao-fou, *Ho-tcheou-wei*, *Thoung-wei*.

Idem. Nom d'une ancienne province qui
comprenait la partie occid. du *Chen-si*.

| **川宣撫司** LOUNG-TCHOUEN-
SIOUEN-FOU-SSE, nom d'un département
et de son chef-lieu, province de *Yun-nan*.

Latit. de la ville. $24^{\circ} 18'$ } (cal.)
Longitude. ... $95^{\circ} 56'$ }

Sous les Youen, *Lo-tchouen-lou* 麓

川路; sous les Ming, on établit
le nom actuel.

| **城** LOUNG-TCH'ING. V. *Thsin-ngan*.

| **東** LOUNG-TOUNG. V. *Loung* | *tcheou*.

| **武** LOUNG-WOU. Voyez *Lin-wou*.

隴州 LOUNG-TCHEOU. Voyez *Lo-*
ting-tcheou.

| **水** LOUNG-CHOUÏ. V. *Lo-ting-tcheou*.

| **干** LOUNG-KAN. V. *Tsing-ning-tcheou*.

權慶 LOUNG-KHING. V. *Yen-tcheou-*
fou (Chan-toung).

| **州** LOUNG-TCHEOU, nom d'un ancien

district établi par les Soung dans le territoire de Toung-lan (Kouang-si).

Idem. Nom d'un ancien district du Sse-tchouen. Voyez *Pao-ning-fou*.

權山 LOUNG-CHAN. Voyez *P'eng-chan*.

隆興 LOUNG-HING. V. *Nan-tch'ang-fou*.

化 LOUNG-HOA, nom d'un ancien arrondissement du troisième ordre établi par les Thang dans le territoire de Nan-tchouen (Sse-tchouen).

慶州 LOUNG-KHING-TCHEOU. Voy. *Yen-khing-tcheou*.

安 LOUNG-NGAN, nom d'un arrondissement et d'une ville du troisième ordre, départ. de Nan-ning-fou.

Latit. de la ville. $23^{\circ} 15'$ } (cal.)
Longitude..... $105^{\circ} 00'$

平 LOUNG-PING, nom d'un arrondissement et d'une ville du troisième ordre, département de Tchao-tcheou (Pe-tchi-li), précédemment département de Tch'in-ting-fou.

Latit. de la ville. $37^{\circ} 25'$ } (cal.)
Longitude..... $112^{\circ} 34'$

Sous les Han, *Kouang-ouo 廣阿*; sous les Soui, *Siang-tch'ing 象城* et *Ta-lo 大陸*; sous les Soung, *Loung-p'ing* | |.

隆德 LOUNG-TE, nom d'un arrondissement et d'une ville du troisième ordre, département de P'ing-liang-fou.

Latit. de la ville. $35^{\circ} 40''$ } (cal.)
Longitude..... $103^{\circ} 50'$

Sous les Han, territ. de *Ngan-ting*

安定; sous les Soung, *Loung-te*

| |

德 LOUNG-TE. Voyez *Lou-ngun-fou*.

昌 LOUNG-TCH'ANG, nom d'un arrondissement et d'une ville du troisième ordre, départ. de Siu-tcheou-fou (Sse-tchouen).

Latit. de la ville. $29^{\circ} 28'$ } (cal.)
Longitude..... $102^{\circ} 59'$

LUN

綸 LUN, nom ancien du pays d'Yut-ch'ing, département de Kouei-te-fou.

M

MA

馬首邑 MA-CHEOU-Y. V. *Cheou-yang*.

韓 MA-HAN, ancien nom de la Corée occidentale.

湖府 MA-HOU-FOU, nom d'un département et de son chef-lieu, province de Sse-tchouen.

Lat. de la v. $28^{\circ} 31' 00''$ } (obs. des
Longitude.. $101^{\circ} 58' 30''$ } (miss.)

Autrefois, pays des étrangers *Liao*

獠, royaume de *Pe 獠*; sous les Han, après la soumission de ces étrangers, partagé entre les districts de *Kien-wei 犍爲* et de *Tsang-*

koo 牂牁; sous les Thang, *Ma-hou* | |. Ce nom s'est conservé depuis cette époque.

馬江 MA-KIANG, nom d'un ancien

arrondissement des Thang, au sud-est de Tchao-p'ing.

馬港 MA-KIANG, nom d'un nouvel arrondissement au sud-ouest de Thsiouen-tcheou-fou.

龍州 MA-LOUNG-TCHEOU, nom d'un arrond. et d'une ville du deuxième ordre, départ. de Khio-ting-fou.

Latit. de la ville. $25^{\circ} 29'$ (cal.)
Longitude..... $101^{\circ} 17'$ (cal.)

Sous les Han du pays de Chou, territoire de *Hing-kou* **興古**; sous les Youen, *Ma-loung* | |.

| | MA-LOUNG. Voyez *Sin-hoa-tcheou*.

Idem. Nom d'un ancien chef-lieu, dans l'arrond. de Hœi-tchouen (Sse tchouen).

平 MA-P'ING, nom d'un arrondissement du troisième ordre affecté au chef-lieu du départ. de Lieou-tcheou-fou.

Sous les Han, territoire de *Thanchoung* **潭中**; sous les Ou, *Ma-p'ing* | |.

| **城** MA-TCH'ING. Voyez *Lo-ting*.

| **臺** MA-THAÏ. Voyez *Sin-tch'ing*.

| **王城** MA-WANG-TCH'ING, nom d'une ancienne construction à l'ouest de Tsin-tcheou (Hou-kouang).

| **邑** MA-Y, nom d'un arrondissement et d'une ville du troisième ordre, département de Thaï-thoung-fou.

Latit. de la ville. $39^{\circ} 28'$ (cal.)
Longitude..... $110^{\circ} 15'$ (cal.)

Sous les Thsin, établissement de l'arrondissement avec le nom actuel, sous les Souï, *Chen-yang* **鄯**

陽; sous les cinq dynasties postérieures, *Hoan* **寰** tcheou.

馬邑 MA-Y. Voyez *So-tcheou*.

| **州** MA-TCHEOU, nom d'un ancien district établi par les Thang, vers l'an 648, sur le territoire actuel de Ma-loung, au nord de cette ville.

| **哈州** MA-HIA-TCHEOU ou MA-HA-TCHEOU, nom d'un arrondissement et d'une ville du deuxième ordre, département de Tou-yun-fou.

Latit. de la ville. $26^{\circ} 26'$ (cal.)
Longitude..... $105^{\circ} 04'$ (cal.)

麻里 MA-LI, nom d'un district au nord-ouest du Yun-nan, 500 li au nord-ouest de Theng-youe.

| **城** MA-TCH'ING, nom d'un arrondissement et d'une ville du troisième ordre, département de Hoang-tcheou-fou.

Lat. de la v. $31^{\circ} 14' 24''$ (obs. des
Longitude.. $112^{\circ} 31' 41''$ (mis.))

Sous les Han, territoire de *Si-ling*

西陵; sous les Tchin, *Ting*

定 tcheou; sous les Héou-tcheou,

Ting **亭** tcheou; sous les Souï,

Ma-tch'ing | |; sous les Thang,

Yang-tch'ing **陽** |.

| **陽** MA-YANG, nom d'un arrondissement et d'une ville du troisième ordre, département de Youen-tcheou-fou, auparavant dép. de Tchin-tcheou-fou.

Latit. de la ville. $27^{\circ} 38'$ (cal.)
Longitude..... $107^{\circ} 02'$ (cal.)

Sous les Souï, territ. de *Youen-ling*

沅陵 et de *Tchin-khi* **辰**

溪; sous les Thang, *Ma-yang* | |.

蠻 MAN, nom des anciens peuples bar-

bares, à l'occident de la Chine. Ils occupaient une partie du Sse-tchouen.

麻夷 MAN-Y, nom d'un district établi par les Youen sur le territoire actuel de Sse-man-fou (Kouei-tcheou), au sud-ouest du chef-lieu.

洞 MAN-TOUNG. V. *Nan-tan-tcheou*.

MAN-SAN, nom d'un groupe d'îles, dans le dialecte de Canton. Voyez *Wan-chan*.

MANG:

芒邑 MANG-Y. Voyez *Young-tch'ing*.

MAO

毛州 MAO-TCHEOU. V. *Kouan-thao*.

Le nom de *Mao* | a désigné aussi une principauté du Ho-nan sous les Tcheou.

茅州 MAO-TCHEOU. V. *Kiu-young*.

ME

麥城 ME-TCH'ING, nom d'une ancienne ville du royaume de Thsou, arrondissement de Tang-yang.

MEÏ

眉州 MEÏ-TCHEOU, nom d'un département et de son chef-lieu, province de Sse-tchouen.

Latit. de la ville. 30° 06' } (cal.)
Longitude..... 101° 32' }

Sous les Thsin, dépendance de la province de Chou, et, sous les Han, dépendance de celle de Kien-wei; sous les Liang, *Thsing* **青** tcheou;

sous les Souï, *Mei-chan* | **山**; sous

les Thang, *Kia* **嘉** tcheou; sous les Soung, *Mei* | tcheou. Ce nom est conservé depuis cette époque.

眉山 MEÏ-CHAN. Voyez *Mei-tcheou*, *Kia-ting-fou*.

郾 MEÏ, nom d'un arrondissement et d'une ville du troisième ordre, département de Foung-thsiang-fou.

Latit. de la ville. 34° 13' } (cal.)
Longitude..... 105° 30' }

Sous les Han, *Mei* | hien; sous les seconds Wei, *P'ing-yang* **平**

陽; sous les Souï, *Mei-tch'ing* |

城; sous les Thang, *San* **郾** tcheou.

城 MEÏ-TCH'ING. Voyez le précédent.

湄潭 MEÏ-THAN, nom d'un arrondissement du troisième ordre, département de P'ing-youe-tcheou, 100 li au nord de Hoang-p'ing-tcheou, par latitude: 27° 40'.

梅溪 MEÏ-KHI. Voyez *Min-thsing*.

山 MEÏ-CHAN. Voyez *Ngan-hoa*.

州 MEÏ-TCHEOU. Voyez *Tch'ing-hiang*.

陵 MEÏ-LING, nom d'une chaîne méridionale, entre les prov. de Kouang-toung et de Kiang-si.

沫邑 MEÏ-Y. Voyez *Khi* **淇**.

味 MEÏ. Voyez *Khiu-ting-fou*.

美陽 MEÏ-YANG. Voyez *Fou-foung*, *Wou-koung*.

原 MEÏ-YOEN. Voyez *Fou-p'ing*.

MENG. Voyez MOUNG.

MEOU

茂州 MEOU-TCHEOU, nom d'un arrondissement et d'une ville du deuxième ordre, départ. de Tch'ing-tou-fou.

Latit. de la ville. $31^{\circ} 38'$
Longitude..... $101^{\circ} 34'$ } (cal.)

Sous les Han, *Wen-chan* **文**

山; sous les Liang, *Ching* **繩**

tcheou; sous les Souï, *Hoï* **會**

tcheou; sous les Thang, *Meou-tcheou*

||

| **陵** MEOU-LING. Voyez *Hing-p'ing*.

| **名** MEOU-MING, nom d'un arrondissement du troisième ordre, affecté au chef-lieu du départ. de Kao-tcheou-fou.

Sous les Tchin, territoire de Kouei-

lin; sous les Tsin, *Meou-ming* | |;

sous les Thang, *P'an* **潘** *tcheou*.

sous les cinq dynasties postérieures,

Yue-tch'ang **越裳**.

Idem. Voyez *Kao-tcheou-fou*.

牟州 MEOU-TCHEOU. Voyez *Tchoung-meou*, *Ning-hai-tcheou*.

| **子國** MEOU-TSEU-KOUE. Voyez *Teng-tcheou-fou*.

| **平** MEOU-PING. Voy. *Ning-hai-tcheou*.

| **山** MEOU-CHAN. Voyez *Ngan-khieou*.

懋功 MEOU-KOUNG, nom d'un nouvel arrondissement, frontière du Sse-tchouen, 860 li à l'ouest de Tch'ing-

tou-fou, au nord de *Khioung-tcheou*.
Ce même nom s'écrit **茂功** *Meou-koung*.

鬲州 MEOU-TCHEOU. Voyez *Ting-youen*, départ. de *Thsou-hioung-fou*.

MI

米州 MI-TCHEOU. V. *Chouï-tcheou-fou*.

Idem. Nom d'un ancien district du temps des Soung, au nord de *Khing-yang-fou*.

| **脂** MI-TCHI, nom d'un arrondissement et d'une ville du troisième ordre, département de *Souï-te-tcheou* et précédemment dép. de *Yen-ngan-fou*.

Latit. de la ville. $37^{\circ} 52'$
Longitude..... $107^{\circ} 40'$ } (cal.)

Sous les Han, territ. de *Chang-kia*

上郡; sous les Soung, *Mi-tchi*

||

彌勒州 MI-LI-TCHEOU, nom d'un arrondissement et d'une ville du deuxième ordre, dép. de *Kouang-si-fou*.

Latit. de la ville. $24^{\circ} 30'$
Longitude..... $101^{\circ} 12'$ } (cal.)

Premier établis. sous les Youen.

靡州 MI-TCHEOU, nom d'un ancien chef-lieu établi par les Thang au nord-ouest de *Ta-yao*.

麋 MI. Voyez *Yun*, *Yo-tcheou-fou*.

密 MI, nom d'un arrondissement et d'une ville du troisième ordre, département de *Khai-foung-fou*.

Latit. de la ville. $34^{\circ} 34'$
Longitude..... $111^{\circ} 07'$ } (cal.)

Autrefois, principauté de *Mi* |;

sous les Han, *Mi* | *hien*.

密州 MI-TCHEOU. V. *Tchou-tch'ing*.

雲 MI-YUN, nom d'un arrondissement et d'une ville du troisième ordre, département de Chun-thien-fou.

Lat. de la v. $40^{\circ} 23' 30''$ (obs. des
Longitude. $114^{\circ} 32' 46''$ } miss.)

Sous les Thsin et les Han, *Yu-yang*

漁陽; sous les Wei, *Mi-yun*

||; sous les Souï, **檀** *tcheou*.

須 MI-SIU. Voyez *Ling-thai*.

MIAO

苗 MIAO ou **三** | SAN-MIAO, nom des anciens naturels de la Chine centrale. Voyez *Yo-tcheou-fou*.

Ce même nom désigne actuellement les peuplades mal soumises des montagnes du Kouei-tcheou.

Elles sont appelées *Miao-tseu* | **子**.

MIEN

綿州 MIEN-TCHEOU, nom d'un département et d'un chef-lieu du deuxième ordre, province de Sse-tchouen, précédemment compris dans le département de Tch'ing-tou-fou.

Lat. de la v. $31^{\circ} 27' 36''$ (obs. des
Longitude. $102^{\circ} 32' 30''$ } miss.)

Sous les Han, **涪** *hien*;

sous les Wei occidentaux, *Thoung*

潼 *tcheou*; sous les Souï, *Mien-tcheou* ||; sous les Thang, *Pa-si*

巴西. Ce district comprenait autrefois une partie du territoire du départ. actuel de Loung-ngan-fou.

水 MIEN-CHOUÏ, nom d'un ancien

arrondissement établi par les Wei, au sud-est de P'eng-chan.

綿谷 MIEN-KO. Voy. *Kouang-youen*.

竹 MIEN-TCHOU, nom d'un arrondissement et d'une ville du troisième ordre, département de Mien-tcheou.

Latit. de la ville. $31^{\circ} 17'$
Longitude. . . . $101^{\circ} 56'$ } (cal.)

Premier établissement. sous les Han.

虜 MIEN-SSE. Voyez *Wen-tchouen*.

沔 MIEN, nom d'un arrondissement et d'une ville du troisième ordre, département de Han-tchoung-fou.

Latit. de la ville. $33^{\circ} 05'$
Longitude. . . . $104^{\circ} 25''$ } (cal.)

Sous les Han, *Mien-yang* | **陽**;

s. les seconds Wei, *Po-tchoung* **嶧**

冢; s. les Wei occidentaux, *Hing*

興 *tcheou*; sous les Souï, *Si* **西**
hien; sous les Youen, *Mien* | *tcheou*.

州 MIEN-TCHEOU. Voyez *Mien*, *Mien-yang-tcheou*, *Han-yang-fou*.

池 MIEN-TCHI, nom d'un arrondissement et d'une ville du troisième ordre, département de Ho-nan-fou.

Latit. de la ville. $34^{\circ} 46'$
Longitude. . . . $109^{\circ} 21'$ } (cal.)

Sous les Thsin, *Mien-tchi* ||;

sous les Kin, *Chao* **韶** *tcheou*. Ce

nom s'écrit aussi *Min-tchi* **澗**

池.

陽 MIEN-YANG. Voyez *Mien*, *Mien-yang-tcheou*.

陽州 MIEN-YANG-TCHEOU, nom

d'un arrondissement et d'une ville du deuxième ordre, dép. de Han-yang-fou.

Lat. de la v. $30^{\circ} 12' 22''$ (obs. des
Longitude.. $110^{\circ} 51' 40''$ (mis.))

Sous les Han, territ. de *King-ling*

竟陵; sous les Liang, *Mien-yang*

||; sous les Soui, *Mien* | *tcheou*.

緬寧 MIEN-NING, nom d'un nouveau chef-lieu d'administration au sud de Chun-ning-fou (Yun-nan), et près du royaume d'Ava.

MIN

岷州衛 MIN-TCHEOU-WEÏ, nom d'un département et de son chef-lieu, frontière des provinces de Chen-si et de Sse-tchouen.

Latit. de la ville. $34^{\circ} 24'$ } (cal.)
Longitude..... $101^{\circ} 38'$ }

Autrefois, pays des barbares Si-kiang; sous les Tsin, dépendance du district de *Lin-thao* 臨洮; sous les Wei, les Soui, les Thang, *Min-tcheou* | |; sous les Soung, Si-

ho 西和; sous les Ming, *Min-tcheou-wei* | | |.

| **山** MIN-CHAN, nom d'une chaîne de montagnes qui se dirige du sud au nord, sur la frontière occidentale du Sse-tchouen.

敏州 MIN-TCHEOU. V. *Pao-khing-fou*.

緡 MIN, nom d'une ancienne ville du royaume de Soung, au temps du Tchun-thsieou. Elle était au sud-est de Kao-p'ing.

澗池 MIN-TCHI. Voyez *Mien-tchi* et *Young-ning*, départ. de Ho-nan-fou.

MING

閩 MIN ou **七閩** TSI-MIN, ancien nom de la province de Fo-kien.

Idem. Nom d'un arrondissement du troisième ordre, affecté au chef-lieu du départ. de Fou-tcheou-fou (Fo-kien).

Sous les Han, *Toung-ye* 東

冶; sous les Tsin, *Youen-foung*

原豐; sous les Soui, *Min* |

hien. Voy. aussi *Tchang-lo* (Fo-kien).

| **州** MIN-TCHEOU. Voy. *Fou-tcheou-fou* (Fo-kien.)

| **中** MIN-TCHOUANG. Voy. *Fou-tcheou-fou* (Fo-kien), *Thai-tcheou-fou* (Tche-kiang).

| **清** MIN-THSING, nom d'un arrondissement et d'une ville du troisième ordre, dép. de Fou-tcheou-fou (Fo-kien)

Lat. de la v. $26^{\circ} 13' 12''$ (obs. de
Longitude.. $116^{\circ} 41' 50''$ (mis.))

Primitivement, territoire de *Heou-*

kouan 侯官; sous les Thang,

Mei-khi 梅溪; sous les cinq

dynast. postérieures, *Min-thsing* | |.

MING

名山 MING-CHAN, nom d'un arrondissement et d'une ville du troisième ordre, département de Ya-tcheou-fou.

Latit. de la ville. $30^{\circ} 10'$ } (cal.)
Longitude..... $100^{\circ} 51'$ }

Sous les Han orientaux, territoire

de *Han-kia* 漢嘉; sous les Wei,

Moung-chan 蒙 |; sous les Soui,

Ming-chan | |.

| **洛州** MING-TCHEOU. Voyez *Kouang-p'ing-fou*.

| **水** MING-CHOUÏ. Voyez *Wei*.

茗盈州 MING-YNG-TCHEOU, nom d'un arrondissement et d'une ville du deuxième ordre, département de Tai-p'ing-fou (Kouang-si).

Latit. de la ville. 23° 03' } (cal.)
Longitude. 104° 35' }

Premier établis. sous les Soung.

明州 MING-TCHEOU. V. *Ning-po-fou*.

鳴鹿 MING-LO. Voyez *Lo-y*.

| **條** MING-TIAO, nom de l'ancienne résidence des Hia, près de Ngan-y, du Chan-si.

| **鶴城** MING-HO-TCH'ING, nom d'une ancienne fortification à l'ouest de Lin-thao-fou.

| **沙城** MING-CHA-TCH'ING, nom d'une ancienne fortification, département de Ning-hia.

MO

睦州 MO-TCHEOU. Voyez *Tchang-yang* (départem. de King-tcheou-fou), *Yen-tcheou-fou* (Tche-kiang).

秣陵 MO-LING. Voy. *Hiang-tch'ing*, *Chang-youen*, *Kiang-ning-fou*.

莫州 MO-TCHEOU, nom d'un ancien district et de son chef-lieu, sous les Han et les Thang, territoire de Jinkhieou (Pe-tchi-li).

沐州 MO-TCHEOU, nom d'un ancien district du Sse-tchouen comprenant, sous les Thang, l'arrondissement de Ngo-mei.

| **陽** MO-YANG, nom d'un arrondissement et d'une ville du troisième ordre, département de Hoai-ngan-fou.

Latit. de la ville. 34° 12' } (cal.)
Longitude. 116° 42' }

Sous les Han, territ. de *Heou-khieou*

厚丘; sous les Wei orientaux, *Mo-yang* ||.

牧 ou **沫野** MO-YE, nom de la plaine où le dernier empereur Chang, Cheou-sin, fut défait par Wou-wang. Voyez *Khi*.

摩芻 MO-THSOU. Voyez *Nan-ngan-tcheou*.

MOËN

滿城 MOËN-TCH'ING, nom d'un arrondissement et d'une ville du troisième ordre, département de Pao-ting-fou.

Latit. de la ville. 39° 00' } (cal.)
Longitude. 113° 00' }

Sous les Han, territoire de *Pep'ing*

北平; sous les Thang, *Moën-tch'ing* ||.

| **州** MOËN-TCHEOU. Voyez *Kao-yang*.

MOU

木蘭 MOU-LAN. V. *Hoang-kang*.

| **波城** MOU-PO-TCH'ING, nom d'une ancienne ville, arrond. de Hoan.

慕化 MOU-HOA. Voyez *Young-ning-tcheou* (Kouang-si).

| **容城** MOU-YOUNG-TCH'ING, nom d'une ancienne ville à l'est de Liu-kiang.

母極 MOU-KI. Voyez *Wou-ki*.

MOUNG

孟 MOUNG, nom d'un arrondissement et d'une ville du troisième ordre, département de Hoai-khing-fou.

Latit. de la ville. 34° 55' } (cal.)
Longitude..... 110° 30' }

Sous les Tcheou, *Moung-tsin* |

津; sous les Han, *Ho-yang* 河

陽; sous les Thang, *Moung* |
tcheou.

| **州** MOUNG-TCHEOU. V. le précédent.

| **蜀** MOUNG-CHOU. Voyez *Pao*.

| **璦** MOUNG-LIEN, nom d'un district au sud de Yun-nan.

Latit. du chef-lieu. 22° 20' } (obs. des
Longitude..... 97° 26' } miss.)

| **良府** MOUNG-KEN-FOU, nom d'un département et de son chef-lieu, province de Yun-nan.

Au sud de la province et de Moung-lien.

Autrefois, pays étranger; sous les Ming, *Moung-ken-fou* | | |.

| **緬** MOUNG-MIEN, nom d'un arrond. au sud-ouest de Chun-ning-fou.

| **定府** MOUNG-TING-FOU, nom d'un département et de son chef-lieu, province de Yun-nan.

Lat. de la v. 23° 37' 12" } (obs. des
Longitude.. 96° 53' 50" } miss.)

Autrefois, *King-ma* 景麻;
sous les Youen, *Moung-ting-fou* |

| |.

| **養軍** MOUNG-YANG-KIUN, nom d'un arrond. à l'ouest du Yun-nan. 500 li au nord-ouest de Theng-yote-tcheou.

孟津 MOUNG-TSIN, nom d'un arrondissement et d'une ville du troisième ordre, département de Ho-nan-fou.

Latit. de la ville. 34° 52' } (cal.)
Longitude..... 110° 18' }

Sous les Han, *Ho-yang* 河

陽; sous les Thang, *Ho-thsing* 河

清; sous les Kin, *Moung-tsin* | |.

Idem. Voyez *Moung* |.

猛陵 MOUNG-LING. Voy. *P'ing-nan*.
Theng (départ. de Ou-tcheou-fou).

Idem. Nom d'un ancien arrondissement, sous les Han, 100 li à l'ouest de Thsang-ou.

蒙 MOUNG, nom d'une ancienne ville dans le royaume de Liang, à l'époque du Tchua-thsieou.

| **州** MOUNG-TCHEOU, nom d'un ancien district du Kouang-si sous les Thang.

| **山** MOUNG-CHAN. Voyez *Ming-chan* et *Ya-tcheou-fou*.

| **氏** MOUNG-CHI... Voy. *Yun-nan-fou*.

| **化府** MOUNG-HOA-FOU, nom d'un dép. et d'un chef-lieu, prov. de Yun-nan.

Lat. de la v. 25° 18' 00" } (obs. des
Longitude.. 98° 10' 05" } miss.)

Sous les Han, dépendance de la province de Y 益 *tcheou*; sous les

Thong, dépendance du district de Yao 姚 *tcheou*; ensuite, pays occupé

par les barbares *Moung* | et appelé *Yang-koua* 陽瓜; s. les Youen.

Moung-hoa | |. Le département fut de premier ordre sous les Ming; ac-

tuellement il porte le nom de *Moung-hoa-ting* | | 廳.

| 城 *MOUNG-TCHING*, nom d'un arrondissement et d'une ville du troisième ordre, département de Yng-tcheou-fou.

Lat. de la v. $33^{\circ} 22' 50''$ } (obs. des
Longitude.. $114^{\circ} 17' 30''$ } (mis.)

Sous les Han, *Chan-sang* 山

桑; sous les Wei, *Ouo-yang* 渦

陽; sous les Soui, *Fei-choui* 淝

水; sous les Thang, *Moung-tch'ing*

| |.

| 澤 *MOUNG-TSE*. Voyez *Thsao*.

Idem. Nom d'un ancien arrondissement du Kouang-si, établi sous les Thang, à l'ouest de Houng-tcheou.

| 自 *MOUNG-TSEU*, nom d'un arrondis-

sement et d'une ville du troisième ordre, département de Lin-ngan-fou.

Lat. de la v. $23^{\circ} 24' 00''$ } (obs. des
Longitude.. $101^{\circ} 16' 10''$ } (mis.)

Premier établis. sous les Youen.

| 陰 *MOUNG-YN*, nom d'un arrondissement et d'une ville du troisième ordre, départ. de Y-tcheou-fou (Chan-toung), précédem. dép. de Thsing-tcheou-fou.

Latit. de la ville. $35^{\circ} 50'$ } (cal.)
Longitude..... $115^{\circ} 50'$ }

Autrefois, dans le pays de Lou, territoire de *Tchouen-ya* 顛夷;

sous les Han, *Moung-yn* | |.

濛州 *MOUNG-TCHEOU*. Voyez *P'eng*.

鄆 *MOUNG*. Voyez *Lo-chan*.

鄆 *MOUNG*, variante du nom précédent, au temps des Wei.

N

納溪 *NA-KHI*, nom d'un arrondissement et d'une ville du troisième ordre, département de Lou-tcheou.

Latit. de la ville. $28^{\circ} 48'$ } (cal.)
Longitude..... $103^{\circ} 03'$ }

Sous les Han, territ. de *Kiang-yang*

江陽; sous les Soung, *Na-khi*

| |.

| 州 *NA-TCHEOU*, nom d'un ancien chef-lieu établi par les Thang sur le territoire de Koung, département de Siu-tcheou-fou (*Sse-tchouen*).

南沙 *NAN-CHA*. Voyez *Tch'ang-chou*.

| 山 *NAN-CHAN*, nom d'une grande chaîne de montagnes qui se dirige O. E., parallèlement au Kouen-lun, et traverse le Chen-si occidental.

Idem. Nom d'un anc. district du deuxième ordre, département de Loung-tcheou, à l'extrémité de la chaîne du même nom.

| 方州 *NAN-FANG-TCHEOU*, nom d'un ancien district comprenant, sous les Thang, Pin-tcheou et autres arrondissements du sud du Kouang-si.

| 豐 *NAN-FOUNE*, nom d'un arrondis-

sement et d'une ville du troisième ordre, département de Kien-tchang-fou.

Lat. de la v. $27^{\circ} 03' 36''$ (obs. des
Longitude.. $114^{\circ} 07' 50''$ } miss.)

Primitivement, territoire de Nan-tch'ing 南城; sous les Ou,

Nan-foung | |.

南豐 NAN-FOUNG. Voyez Yun-yang-fou. Kouang-tch'ang.

海 NAN-HAI, nom d'un arrondissement et d'une ville du troisième ordre qui forment avec Fan-yu l'arrondissement spécial du chef-lieu, département de Kouang-tcheou-fou.

Premier établissement de l'arrondissement, avec le nom actuel, sous les Soui; sous les Thang, Hien-ning

咸寧 et Tch'ang-khang 常康.

Idem. Nom d'une ancienne province de la Chine méridionale, comprenant le Kouang-toung, et dont la capitale était la ville de Fan-yu.

鄉 NAN-HIANG. Voyez Si-hiang.

行 NAN-HING. Voyez Hing-thang.

興 NAN-HING, nom d'un ancien arrondissement des Tsin, au nord-est de Sin-hing (Kouang-toung).

雄州 NAN-HIOUNG-TCHEOU, nom d'un département et de son chef-lieu, province de Kouang-toung.

Lat. de la v. $25^{\circ} 11' 58''$ } (obs. des
Longitude.. $111^{\circ} 35' 10''$ } miss.)

A l'époque des guerres civiles, dépendance du royaume de Thsou; sous les Thsin, pays compris dans la province de Nan-hai; sous les Han, dépendance de celle de Kouei-yang, avec le nom de Hioung | tcheou; sous

les Soung, Nan-hioung | | et Pao-tch'ang 保昌; sous les Ming,

Nan-hioung-fou | | 府; actuellement, Nan-hioung-tcheou | | |.

南和 NAN-HO, nom d'un arrondissement et d'une ville du troisième ordre, département de Chun-te-fou.

Latit. de la ville. $37^{\circ} 05'$ } (cal.)
Longitude..... $112^{\circ} 31'$ }

Sous les Han, Nan-ho | |; sous les Thang, Ho | tcheou.

匯 NAN-HOEI, nom d'un nouvel arrondissement du troisième ordre situé au sud-est de Soung-kiang-fou.

康府 NAN-KHANG-FOU, nom d'un département et de son chef-lieu, province de Kiang-si.

Lat. de la v. $29^{\circ} 31' 42''$ } (obs. des
Longitude.. $113^{\circ} 41' 53''$ } miss.)

A l'époque du Tchun-tch'ieou, pays divisé entre les royaumes de Ou et de Thsou; à l'époque des guerres civiles, dépendance du royaume de Thsou; sous les Thsin, dépendance de la province de Kieou-kiang, avec le nom de Sing-tchu 星渚; sous

les Han, territoire de P'eng-tse 彭澤, dépendance du Yu-tchang; sous les Thang, dépendance du Kiang

江 tcheou; sous les Soung, Nan-khang | |. Ce nom s'est conservé depuis cette époque.

康 NAN-KHANG, nom d'un arrondissement et d'une ville du troisième ordre, département de Nan-ngan-fou.

Latit. de la ville. $25^{\circ} 42'$ } (cal.)
Longitude..... $112^{\circ} 15'$ }

Sous les Han, territ. de Kan 贛

hien; sous les Ou, *Nan-ngan* | 安;
sous les Tsin, *Nan-khang* | |.

南康 NAN-KHANG. Voy. *Chang-yeou*,
Han-yn, *Kan*, *Sin-fouang*.

| 溪 NAN-KHI, nom d'un arrondissement et d'une ville du troisième ordre, départ. de *Siu-tcheou-fou* (*Sse-tchouen*).
Latit. de la ville. 28° 48' } (cal.)
Longitude..... 102° 43' }
Sous les Han, territ. de *Nan-kouang*

| 廣; sous les Soui, *Nan-khi* |
| . Voyez *Siu-tcheou-fou*.

| 江 NAN-KIANG, nom d'un arrondissement et d'une ville du troisième ordre, département de *Pao-ning-fou*.

Latit. de la ville. 32° 20' } (cal.)
Longitude..... 104° 35' }
Autrefois, territoire du royaume de Pa; sous les Thang, *Nan-kiang* |
|, fleuve du midi.

| 劍 NAN-KIEN. Voyez *Yen-p'ing-fou*.

| 湖 NAN-KIEN. Voyez *Ting-pien*.

| 京 NAN-KING (Cour du midi). Voyez *Kiang-ning-fou*, *Tch'ing-tou-fou*.

| 郡 NAN-KIUN, nom d'une ancienne province centrale du temps des Han. Voyez *King-tcheou-fou*, *Chi-tcheou-wei*.

| 廣 NAN-KOUANG. Voyez *Nan-khi*, *Khing-fou*.

| 宮 NAN-KOUNG, nom d'un arrondissement et d'une ville du troisième ordre, départ. de *Ki-tcheou* (*Pe-tchi-li*), précédemment dép. de *Tchin-ting-fou*.

Latit. de la ville. 37° 27' } (cal.)
Longitude..... 113° 10' }
Premier établissem. sous les Han.

南梁 NAN-LIANG. Voy. *Pao-ning-fou*.

| 流 NAN-LIEOU, nom ancien, sous les Soung, de *Yo-lin-tcheou* (*Kouang-si*).

| 陵 NAN-LING, nom d'un arrondissement et d'une ville du troisième ordre, département de *Ning-koue-fou*.

Latit. de la ville. 31° 03' } (cal.)
Longitude..... 115° 58' }
Sous les Han, territ. de *Tchun-ko*

春穀; sous les Liang, *Nan-ling*
| |.

Idem. (Monts du Midi), désignation générale de la grande chaîne du midi. Sous les Liang, ce même nom désignait la Chine méridionale.

Idem. Voy. *Fan-tch'ang*, *Thoung-ling*, *Tch'i-tcheou-fou*.

| 潞州 NAN-LIU-TCHEOU, nom d'un ancien district du *Sse-tchouen* comprenant, sous les Thang, l'arrondissement actuel de *Tchang-cheou*.

| 樂 NAN-LO ou NAN-YO, nom d'un arrondissement et d'une ville du troisième ordre, départ. de *Thai-ming-fou*.

Latit. de la ville. 36° 09' } (cal.)
Longitude..... 113° 06' }

Sous les Han, *Lo-tch'ang* | 昌;
sous les Wei, *Tch'ang-lo* | 昌 |;

sous les Soui, *Fan-choui* 繁水;
sous les cinq dynasties postérieures, *Nan-lo* | |.

| 緜 NAN-LOUAN. Voyez *Kiu-lo*.

| 安府 NAN-NGAN-FOU, nom d'un département et de son chef-lieu, province de *Kiang-si*.

Lat. de la v. 25° 30' 00" } (obs. des
Longitude.. 111° 39' 52" } miss.)

Autrefois, dépend. des royaumes de Ou et de Thsou; sous les Thsin, dépendance de la province de Kieou-kiang; sous les Han, dépendance de celle de Yu-tchang avec le nom de

Houng-p'ou 橫浦; sous les Soui et les Thang, dépend. du *Khien* 虔

tcheou; sous les Soung, *Nan-ngan* |

||. Ce dernier nom s'est conservé depuis cette époque.

南安州 NAN-NGAN-TCHEOU, nom d'un arrond. et d'une ville du deuxième ordre, départ. de Thsou-hiông-fou.

Latit. de la ville. 24° 58' } (cal.)
Longitude..... 99° 25' }

Autrefois, pays étranger nommé *Mo-thsou* 摩弼; sous les Youen,

Nan-ngan | |.

|| **NAN-NGAN**, nom d'un arrondissement et d'une ville du troisième ordre, département de Thsiouen-tcheou-fou.

Latit. de la ville. 25° 07' } (cal.)
Longitude..... 116° 00' }

Sous les Han, territoire de *Heou-kouan* 侯官; sous les Ou,

Toung-ngan 東安; sous les Liang, *Nan-ngan* | |; sous les

Thang, *Foung* 豐 *tcheou*.

Idem. Voy. *Koung-tch'ang-fou*, *Nan-khang*, *Ngo-mei*, *Kien-wei*, *Sin-foung*, *Tan-leng*, *Thsing-chin*, *Tsin-kiang*, *Khio-kiang*, *Hou-young*, *Thsiouen-tcheou-fou*.

| **澳** NAN-NGAO, île à l'extrémité orientale du Kouang-toung; grand entrepôt d'opium et connue sous le nom de *Namoa*, selon la prononciation méridionale.

Latitude..... 23° 28'
Longitude..... 114° 45'

d'après les cartes de l'Amir. angl.

南寧府 NAN-NING-FOU, nom d'un département et de son chef-lieu, province de Kouang-si.

Lat. de la v. 22° 43' 12" } (obs. des
Longitude.. 105° 43' 00" } min.)

Sous les Tcheou, pays des Youe du nord; sous les Thsin, dépendance de la province de Kouei-lin, et, sous les Han, de celle de Yo-lin; sous les

Thang, *Young* 邕 *tcheou* et *Lang-*

ning 朗 |; s. les Soung, *Young-*

ning 永 |; sous les Ming, *Nan-*

ning-fou | | |.

|| **NAN-NING**, nom de l'arrondissement du troisième ordre affecté au chef-lieu, département de Khio-tsing-fou.

Sous les Han, territoire de *Wei*

mei 味; sous les Thang, *Nan-ning*

| |.

Idem. Voyez *Yun-nan-fou*, *Ning-tcheou*.

| **巴** NAN-PA, nom d'un ancien arrondissement du temps des Liang, à l'est de Kao-tcheou-fou.

| **皮** NAN-PI, nom d'un arrondissement et d'une ville du troisième ordre, précédemment, départ. de Ho-kien-fou, actuellement dép. de Thien-tsin-fou.

Latit. de la ville. 38° 08' } (cal.)
Longitude..... 114° 23' }

Premier établissém. sous les Han.

| **賓** NAN-P'IN, nom d'un arrondissement des Soui, à l'est de Khin-tcheou.

| **賓** NAN-PIN. Voyez *Ling-chan*.

| **幽** NAN-PIN. Voyez *Pin-tcheou* (département de Si-ngan-fou).

| **平州** NAN-P'ING-TCHEOU, nom

d'un ancien district du Sse-tchouen établi par les Thang sur le territoire de Pa.

南平 NAN P'ING, nom d'un arrond. du troisième ordre affecté au chef-lieu actuel du départem. de Yen-p'ing-fou.

Sous les Han, territoire de Heou-kouan **侯官**; sous les Ou, Nan-p'ing | |; sous les Thsin, Yen-p'ing **延平**; sous les Thang méridionaux, Kien-p'ou **劍南**.

Idem. Voyez Koung-ngan, Lan-chan, Litcheou, Ngan-hiang, Tchoung-khing-fou.

部 NAN-POU, nom d'un arrondissement et d'une ville du troisième ordre, département de Pao-ning-fou.

Latit. de la ville. 31° 19' } (cal.)
Longitude..... 103° 46" }

Sous les Han, territ. de Tchoung-koue **克國**; sous les Liang, Nan-pou | |; sous les Wei occidentaux, Sin-ngan **新安**.

新市 NAN-SIN-CHI, nom d'une ancienne ville des Han, sur le territoire actuel de King-chan.

徐 NAN-SIU. Voyez Tan-tou, Tchinkiang-fou.

司 NAN-SSE. Voyez Tch'ing-thien-fou.

朔 NAN-SO. Voyez Fen-tcheou-fou.

丹州 NAN-TAN-TCHEOU, nom d'un arrond. et d'une ville du deuxième ordre, départ. de Khing-youen-fou.

Latit. de la ville. 25° 00' } (cal.)
Longitude..... 105° 03' }

Autrefois, Man-toung **蠻洞**; sous les Soung, Nan-tan | |.

南昌府 NAN-TCH'ANG-FOU, nom d'un département et du chef-lieu principal, province de Kiang-si.

Lat. de la v. 28° 37' 12" } (obs. des
Longitude.. 113° 31' 47" } (miss.)

Autrefois, dépend. des royaumes de Ou et de Thsou; sous les Tsin, province de Kieou-kiang; sous les Han, Yu-tch'ang **豫章**; sous

les Tsin, Kiang **江** tcheou; sous les Soui et les Thang, Houng **洪** tcheou; sous les Thang méridionaux, Nan-tch'ang | |; sous les Soung,

Loung-hing **隆興**; sous les Ming, d'abord Houng-tou-fou **洪都** |, ensuite Nan-tch'ang-fou | |.

| | NAN-TCH'ANG, nom d'un arrondissement du troisième ordre affecté au chef lieu du départ. de Nan-tch'ang-fou.

Sous les Han, Nan-tchang | |; sous les Soui, Yu-tch'ang **豫章**.

Idem. Nom d'un ancien arrondissement, du temps des Thang, au sud-est de P'o-pe.

漳 NAN-TCH'ANG, nom d'un arrondissement et d'une ville du troisième ordre, département de Siang-yang-fou.

Latit. de la ville. 31° 47' } (cal.)
Longitude..... 109° 22' }

Sous les Han, territoire de Lin-tsou **臨沮**; sous les Tsin, Nan-tch'ang | |.

巢 NAN-TCHAO (Tchao du midi), nom du lieu où se retira Kie, le dernier des Hia. Voyez Tchao | |.

南召 NAN-TCHAO, nom d'un arrondissement et d'une ville du troisième ordre, département de Nan-yang-fou.

Latit. de la ville. $33^{\circ} 33'$
Longitude. . . . $110^{\circ} 18'$ } (cal.)

A l'époque du Tchun-tsieou, pays de Thsou; sous les Tsin, *Tchi-tch'ing*

雒城; sous les Ming, le nom actuel.

詔 NAN-TCHAO, pays de Toung-king, au sud-ouest de la Chine. Voyez *King-toung-fou*, *Ta-li-fou*.

鄭 NAN-TCHING, nom d'un arrondissement du troisième ordre affecté au chef-lieu, dép. de Han-tchoung-fou.

Sous les Han, *Nan-tching* | |;

sous les Wei occidentaux, *Kouang-y*

光義.

Idem. Voyez *Hiu-tcheou*.

城 NAN-TCH'ING, nom d'un arrondissement du troisième ordre, affecté au chef-lieu du dép. de Kien-tchang-fou.

Sous les Han, *Nan-tch'ing* | |;

sous les Ou, *Lin-tchouen* **臨**

川. Voyez aussi *Sin-tch'ing* (même département).

川 NAN-TCHOUEN, nom d'un arrondissement et d'une ville du troisième ordre, départem. de Tchoung-khing-fou.

Latit. de la ville. $29^{\circ} 08'$
Longitude. . . . $104^{\circ} 53'$ } (cal.)

Sous les Han, territoire de *Tchi*

枳 *hien*; sous les Thang, *Nan-*

tchouen | |.

克 NAN-TCHOUNG, nom d'un arrondissement du troisième ordre, affecté au chef-lieu du dép. de Chun-khing-fou.

Sous les Han, territ. de *Tchoung-*

koue | **國**; sous les Han orientaux, *Nan-tchoung* | |; sous les premiers Soung, *Thang-khiu*

宕渠;

sous les Thang, *Ko* **果** *tcheou*. V. aussi *Chun-khing-fou*.

南秦 NAN-TESIN. Voyez *Tching*.

甸宣撫司 NAN-TIEN-SIOUEN-FOU-SSE, nom d'un district, au sud-ouest de la province de Yun-nan. Il est situé par :

Latitude. . . . $24^{\circ} 29'$
Longitude. . . . $96^{\circ} 30'$ } (cal.)

Sous les Youen, *Nan-tien-lou* | |

路; sous les Ming, le nom actuel.

晉州 NAN-TSIN-TCHEOU, nom d'un ancien arrondissement, sous les Thang, comprenant une partie du territoire du Nan-ning-fou.

靖 NAN-TSING, nom d'un arrondissement et d'une ville du troisième ordre, dép. de Tchang-tcheou-fou (Fou-tien).

Latit. de la ville. $24^{\circ} 38'$
Longitude. . . . $115^{\circ} 05'$ } (cal.)

Premier établis. sous les Youen.

靜 NAN-TSING. Voyez *Khai-hien*.

渭州 NAN-WEI-TCHEOU, nom d'un district établi par les Soung, au sud-ouest du Hou-kouang, dans le territoire de Chi-young-tcheou.

陽府 NAN-YANG-FOU, nom d'un département et de son chef-lieu, province de Ho-nan.

Lat. de la v. $33^{\circ} 06' 15''$ } (obs. des
Longitude. . $110^{\circ} 14' 35''$ } (mis.)

Autrefois, pays partagé entre les royaumes de Thsou et de Han; sous les Tsin, prov. de *Nan-yang* | |, chef-

lieu : *Youen* 宛 ; sous les Han, le même nom se conserva et l'on établit *Tchan-ling* 春陵 ; sous les Souï, *Teng* 鄧 tcheou ; sous les Thang et les Soung, *Youen* 宛 tcheou ; sous les Kin, *Chin* 申 tcheou ; sous les Ming, *Nan-yang-fou* | |

南陽 NAN-YANG, nom d'un arrond. du troisième ordre, affecté au chef-lieu du départem. de Nan-yang-fou. Voyez *Nan-yang-fou*.

Ancien royaume de *Chin* 申 ;

sous les Thsin, *Youen* 宛 hien ;

sous les seconds Wei, *Chang-me* 上陌 ; sous les Heou-tcheou, *Chang*

youen 上宛 ; sous les Souï, *Nan-yang* | |

Idem. Voyez *Sieou-wou*.

Idem. Nom d'une ancienne ville des Wei occidentaux, à l'ouest de Tsao-yang.

| 楚 NAN-YE. Voyez *Loung-nan*.

| 燕 NAN-YEN. Voyez *Tso-tching*.

NANG

囊 NANG. Voyez *Jang-tcheou*.

NEI

丙附 NEI-POU. Voyez *Sia-hoa-tcheou* (Yun-nan).

| 鄉 NEI-HIANG, nom d'un arrondissement et d'une ville du troisième ordre, département de Nan-yang-fou.

Latit. de la ville. 33° 10' } (cal.)
Longitude..... 109° 35' }

Sous les Thsin, *Tchoung-hiang*

中 | ; sous les Wei occidentaux, *Nei-hiang* | |

丙黃 NEI-HOANG, nom d'un arrond. et d'une ville du troisième ordre, dép. de Tchang-te-fou (Ho-nan).

Latit. de la ville. 36° 02' } (cal.)
Longitude..... 112° 49' }

Premier établissem. sous les Han.

| 丘 NEI-KHIEOU, nom d'un arrondissement et d'une ville du troisième ordre, département de Chun-te-fou.

Latit. de la ville. 37° 15' } (cal.)
Longitude..... 113° 15' }

Sous les Thang, *Tchoung-khieou*

中 | ; sous les Souï, *Nei-khieou* | |

| 江 NEI-KIANG, nom d'un arrondissement et d'une ville du troisième ordre, départem. de Tse-tcheou (Sse-tchouen).

Latit. de la ville. 29° 40' } (cal.)
Longitude..... 102° 48' }

Sous les Han, territoire de *Tse-tchoung* 資中 ; sous les Souï,

Nei-kiang | |

| 部 NEI-POU. Voyez *Tchoung-pou*.

| 史 NEI-SSE. Voyez *Foung-thsiang-fou*, *Hoa-tcheou*, *Thoung-tcheou*, *Si-ngan-fou*.

| 亭 NEI-TING, nom d'un ancien arr. des Souï, à l'ouest de *Ling-chan*.

NGAI

艾縣 NGAI-HIEN. Voyez *Ning-tcheou* (département de Nan-tch'ang-fou.)

NGAN

安州 NGAN-TCHEOU, nom d'un arrondissement et d'une ville du deuxième ordre, départ. de Pao-ting-fou.

Latit. de la ville. $38^{\circ} 53'$ } (cal.)
Longitude. . . . $113^{\circ} 33'$ }

Sous les Thang, *Wou-hing* 武
興; sous les Kin, *Ngan-tcheou* | |;

Idem. Voy. *Tch'ing-thien-fou*, *Te-ngan-fou*, *Khin-tcheou*, *Kien-tcheou*, *Sse-tcheou*, *Thsou-hioung-fou*.

Idem. Nom d'un chef-lieu d'arrondissement au nord-ouest de la Corée.

Latit. de la ville. $39^{\circ} 36'$ } (cal.)
Longitude. . . . $123^{\circ} 30'$ }

| NGAN, nom d'un arrondissement et d'une ville du troisième ordre, département de Mien-tcheou.

Latit. de la ville. $31^{\circ} 35'$ } (cal.)
Longitude. . . . $102^{\circ} 11'$ }

Sous les Han, territoire de *Wen-kiang* 汶江; sous les Youen, *Ngan* | hien.

| NGAN. (Royaume de) V. *Khi-tcheou*, département de *Pao-ting-fou*, et *Tse-lo*.

| **順府** NGAN-CHUN-FOU, nom d'un département et de son chef-lieu, province de Kouei-tcheou.

Latit. de la ville. $26^{\circ} 13'$ } (cal.)
Longitude. . . . $103^{\circ} 33'$ }

S. les Youen, *Si-ngan-tcheou* 習
安州, dépendance de *Pou-ting-lou* 普定路, province de Yun-nan; sous les Ming, *Ngan-chun-tcheou* | | |.

| **福** NGAN-FO, nom d'un arrondissement et d'une ville du troisième ordre, département de Ki-ngan-fou.

Latit. de la ville. $27^{\circ} 20'$ } (cal.)
Longitude. . . . $112^{\circ} 14'$ }

Sous les Han, territoire de *Ngan-p'ing* | 平 et de *Ngan-tch'ing* | 成; sous les Han orientaux, *P'ing-tou* 平都; sous les Thang, *Ngan-fo* | |.

安福 NGAN-FO, nom d'une ancienne ville des Liang, à l'ouest de *Kiun-tcheou*.

| **豐** NGAN-FOUNG. Voyez *Thai-ho* n° 3.

| **漢** NGAN-HAN. Voyez *Chun-khing-fou*, *Kouang-ngan-tcheou*.

| **奚** NGAN-HI, nom d'un arrondissement et d'une ville du troisième ordre, département de *Thsiouen-tcheou-fou*.

Latit. de la ville. $25^{\circ} 12'$ } (cal.)
Longitude. . . . $115^{\circ} 50'$ }

Sous les cinq dynasties postérieures, *Thsing-hi* 清 |; sous les Soung, *Ngan-hi* | |.

| **鄉** NGAN-HIANG, nom d'un arrondissement et d'une ville du troisième ordre, département de *Li-tcheou*.

Latit. de la ville. $29^{\circ} 22'$ } (cal.)
Longitude. . . . $109^{\circ} 42'$ }

Sous les Han, territoire de *Thsan-ling* 孱陵; sous les Tsing, *Nan-p'ing* 南平; sous les Tchis, *Ngan-hiang* | |.

Idem. Voyez *Ho-tcheou-wei*, *Wan* (arrondissement de *Kouei-tcheou-fou*).

| **興** NGAN-HING, nom d'une ancienne ville du troisième ordre, établie, sous les Thang, dans le territoire de *Kiang-ling*.

安化 NGAN-HOA, nom d'un arrondissement du troisième ordre, affecté au chef-lieu du dép. de Khing-yang-fou. Voyez *Khing-yang-fou*.

Sous les Han, *Yo-tchi* 郁郢 ;
sous les Souï, *Ho-chouï* 合水 ;
sous les Thang, *Ngan-hoa* | |.

Idem. Nom d'un arrond. et d'une ville du troisième ordre, dép. de Tchang-cha-fou.

Latit. de la ville. 28° 24' } (cal.)
Longitude. . . . 109° 5' }
Autrefois, territoire de *Meï-chan*

梅山 ; sous les Soung, *Ngan-hoa* | |.

Idem. Nom d'un arrondissement du troisième ordre, affecté au chef-lieu du département de Sse-nan-fou.

Idem. Nom d'un ancien arrondissement des Wei occidentaux, sur le territoire de Souï-tcheou.

懷 NGAN-HOAI, nom d'un ancien arr. des Tsin, à l'est de Toung-kouan.

黃 NGAN-HOANG. Voyez *Te-ngan-fou*.

徽 NGAN-HOËI, nom d'une province actuelle de Chine, comprenant la partie occidentale du Kiang-nan.

仁 NGAN-JIN, nom d'un arrondissement et d'une ville du troisième ordre, département de Heng-tcheou-fou.

Latit. de la ville. 26° 43' } (cal.)
Longitude. . . . 110° 44' }

Autrefois, simple bourg, *Tchin* 鎮 ; sous les Soung, *Ngan-jin* | |.

Idem. Nom d'un arrondissement et d'une ville du troisième ordre, département de Jao-tcheou-fou.

Latit. de la ville. 28° 25' } (cal.)
Longitude. . . . 114° 33' }

Sous les Han, territoire de *Yu-kan*

餘干 ; sous les Tsin, *Tsin-hing*

晉興 ; sous les Tchin, *Ngan-jin*

| |.

安戎 NGAN-JOUNG, nom d'un anc. arrondissement établi par les Wei à l'est de Thsin-ngan.

康 NGAN-KHANG, nom d'un arrondissement et d'une ville du troisième ordre, actuellement, chef-lieu du dép. de Hing-ngan-fou. Voyez *Hing-ngan-fou*, *Han-yn*.

丘 NGAN-KHIEOU, nom d'un arrondissement et d'une ville du troisième ordre, départ. de Thsing-tcheou-fou.

Latit. de la ville. 36° 23' } (cal.)
Longitude. . . . 117° 22' }

Autrefois, territoire de *Khiu-khieou*

渠丘 ; sous les Han, *Ngan-khieou* | | ; sous les Souï, *Meou-chan*

牟山.

慶府 NGAN-KHING-FOU, nom d'un département et de son chef-lieu, province de Kiang-nan.

Lat. de la v. 30° 37' 10" } (obs. des
Longitude. . 114° 44' 13" } miss.)

Autrefois, pays de *Houan* 皖 et, ensuite, pays de Thsou ; sous les Thsin, dépendance de la province de Hieou-kiang, et, sous les Han, de celle de *Liu-kiang* 廬江 ; à l'é-

poque des trois royaumes, *Tchoung-tchin* 重鎮, compris successivement dans le royaume de Wei et dans celui de Ou ; sous les Liang,

Tsin 晉 tcheou ; sous les Souï,

Thoang-ngan 同 | | ; sous les Thang,

Chu 舒 *tcheou*; sous les Soung et les Youen, *Ngan-khing* | |. Ce dernier nom a été conservé.

安吉州 NGAN-KI-TCHEOU, nom d'un arrondissement et d'une ville du deuxième ordre, département de Hou-tcheou-fou.

Latit. de la ville. $30^{\circ} 40'$ } (cal.)
Longitude..... $117^{\circ} 16'$ }

Sous les Han, territ. de *Kou-tchang*

故鄣; sous les Han orientaux,

Ngan-ki | |.

| **江** NGAN-KIANG. Voyez *Kouei-hoa*.

| **居** NGAN-KIU, nom d'un arrondissement et d'une ville du troisième ordre, département de Tchoung-khing-fou.

Latit. de la ville. $30^{\circ} 07'$ } (cal.)
Longitude..... $103^{\circ} 49'$ }

| **固** NGAN-KOU. V. *Choui-ngan*, *P'ing-yang* (Tche-kiang).

Idem. Nom d'un ancien arrondissement des Liang, territoire de P'eng-tcheou (Sse-tchouen).

| **貴** NGAN-KOUEI, nom d'un ancien arrondissement des Weï occidentaux, dans le district actuel de Souï-tcheou.

| **樂** NGAN-LO, nom d'une ancienne ville des Thang, au sud de Yeou (département de Tchang-cha).

| **陸府** NGAN-LO-FOU, nom actuel du département de Tch'ing-thien-fou. Voyez ce nom.

| | NGAN-LO, nom de l'arrondissement du troisième ordre affecté au chef-lieu du département de Te-ngan-fou.

Latit. de la ville. $31^{\circ} 20'$ } (cal.)
Longitude..... $111^{\circ} 17'$ }

Sous les Han, *Ngan-lo* | |; sous les Souï, *Ki-yang* **吉陽**.

安陸 NGAN-LO. Voy. *Han-yang*, *Han-tchouen*.

| **陵** NGAN-LING V. *Ling* |, *Te-ngan-fou*, *Toung-kouang*, *Yen-ling*, *Young-hing*.

| **隆長官司** NGAN-LOUNG-TCHANG-KOUAN-SSE, nom d'un département et de son chef-lieu, sur la frontière du Kouang-si, à l'ouest du district de Sse-tching-tcheou.

Premier établis. sous les Ming.

| **南** NGAN-NAN, nom d'un district et d'une ville du troisième ordre, départ. de Hing-y-fou, prov. de Kouei-tcheou.

Latit. de la ville. $25^{\circ} 48'$ } (cal.)
Longitude..... $102^{\circ} 53'$ }

Premier établis. sous les Ming.

| **業** NGAN-NIE. Voyez *Tchin-ngan*.

| **寧州** NGAN-NING-TCHEOU, nom d'un arrondissement et d'une ville du deuxième ordre, dép. de Yun-nan-fou.

Latit. de la ville. $25^{\circ} 00'$ } (cal.)
Longitude..... $100^{\circ} 18'$ }

Autrefois, pays compris dans le royaume de Tien 滇 avec le nom de *Thang-lang-tchouen* 螳螂川 (vallée des sauterelles); sous les Han, *Lien-jen* 連然; sous les Thang, *Ngan-ling* | |.

| **邊** NGAN-PIEN. Voyez *Kouang-ling*.

Idem. Nom d'un arrondissement au nord-est de la Corée.

| **平州** NGAN-PING-TCHEOU, nom d'un arrondissement et d'une ville du deuxième ordre, département de Thai-p'ing-fou (Kouang-si).

Lat. de la v. 22° 43' 12" } (obs. des
Longitude.. 104° 28' 30" } miss.)

Sous les Han, Po 波 tcheou ;

sous les Soung, Ngan-p'ing | |.

安平 NGAN-P'ING, nom d'un arrond. et d'une ville du troisième ordre, département de Chin-tcheou (précédem. département de Tchín-ting-fou).

Latit. de la ville. 38° 16' } (cal.)
Longitude..... 113° 18' }

Sous les Han, Ngan-p'ing | |;

sous les Tsín, P'o-ling 博陵 ;

sous les Soui, Chin 深 tcheou. V. aussi Ngan-fo, Pao-ying, Yang-kiang.

Idem. Nom d'un arrondiss. du troisième ordre, au nord-est de Ngan-chun-fou.

Latit. de la ville. 26° 23' } (cal.)
Longitude..... 103° 52' }

| 浦 NGAN-P'OU, nom d'une ancienne ville du troisième ordre; sous les Ou, 30 li à l'ouest de Lo-ngan (Kiang-si).

| 塞 NGAN-SE OU NGAN-SAI, nom d'un arrondissement et d'une ville du troisième ordre, départ. de Yen-ngan-fou.

Latit. de la ville. 36° 48' } (cal.)
Longitude..... 106° 53' }

Sous les Han, territ. de Kao-nou

高奴; sous les Wei postérieurs, Kouang-lo 廣樂; sous

les Soui, Kin-ming 金明; sous

les Soung, Ngan-se | |.

| 西 NGAN-SI. Voyez Si-ngan-fou.

Idem. Nom d'une ancien arrondiss. des Soung, département de Tsing-lou-wei.

| 肅 NGAN-SO, nom d'un arrondissement et d'une ville du troisième ordre, département de Pao-ting-fou.

Lat. de la v. 39° 02' 10" } (obs. des
Longitude.. 113° 26' 30" } miss.)

Sous les Han, Soui-tch'ing 遂城; sous les cinq dynasties postérieures, Ngan-so | |.

安昌 NGAN-TCH'ANG. Voy. Khio-chan, Tchín-p'ing.

Idem. Nom d'une ancienne ville des Han, au sud-est de Hoai-khing-fou.

| 成 NGAN-TCH'ING. Voyez Ki-ngan-fou, Ngan-fo, Youen-tcheou-fou.

| 城 NGAN-TCH'ING. Voyez Tchou-chan.

| 莊衛 NGAN-TCHOANG-WEÏ, nom d'un district de la province de Kouei-tcheou, comprenant les districts de Young-ning et de Tchín-ning.

Premier établis. sous les Ming.

| 衆 NGAN-TCHOUNG. V. Tchín-p'ing.

| 德 NGAN-TE. Voyez Te-tcheou.

| 定 NGAN-TING, nom d'un arrondissement et d'une ville du troisième ordre, département de Yen-ngan-fou.

Latit. de la ville. 37° 15' } (cal.)
Longitude..... 107° 09' }

Sous les Wei occidentaux, Fen

汾 tcheou; sous les Soung, Y-

tchouen 宜川; sous les Youen,

Ngan-ting | |.

Idem. Voyez P'ing-liang-fou.

Idem. Nom d'un arrondissement et d'une ville du troisième ordre, département de Koung-tch'ang-fou.

Latit. de la ville. 35° 38' } (cal.)
Longitude..... 102° 18' }

Sous les Soung, Ting-si | 西;

sous les Youen, Ngan-ting | |.

Chu 舒 tcheou; sous les Soung et les Youen, *Ngan-khing* | |. Ce dernier nom a été conservé.

安 吉 州 NGAN-KI-TCHEOU, nom d'un arrondissement et d'une ville du deuxième ordre, département de Houtcheou-fou.

Latit. de la ville. $30^{\circ} 40'$ } (cal.)
Longitude..... $117^{\circ} 16'$ }

Sous les Han, territ. de *Kou-tchang*

故 鄆; sous les Han orientaux, *Ngan-ki* | |.

| **江** NGAN-KIANG. Voyez *Kouei-hoa*.

| **居** NGAN-KIU, nom d'un arrondissement et d'une ville du troisième ordre, département de Tchoung-khing-fou.

Latit. de la ville. $30^{\circ} 07'$ } (cal.)
Longitude..... $103^{\circ} 49'$ }

| **固** NGAN-KOU. V. *Chouï-ngan*, *P'ing-yang* (Tche-kiang).

Idem. Nom d'un ancien arrondissement des Liang, territoire de P'eng-tcheou (Sse-tchouen).

| **貴** NGAN-KOUEÏ, nom d'un ancien arrondissement des Weï occidentaux, dans le district actuel de Souï-tcheou.

| **樂** NGAN-LO, nom d'une ancienne ville des Thang, au sud de Yeou (département de Tchang-cha).

| **陸 府** NGAN-LO-FOU, nom actuel du département de Tch'ing-thien-fou. Voyez ce nom.

| | NGAN-LO, nom de l'arrondissement du troisième ordre affecté au chef-lieu du département de Te-ngan-fou.

Latit. de la ville. $31^{\circ} 20'$ } (cal.)
Longitude..... $111^{\circ} 17'$ }

Sous les Han, *Ngan-lo* | |; sous les Souï, *Ki-yang* **吉 陽**.

安 陸 NGAN-LO. Voy. *Han-yang*, *Hatchouen*.

| **陵** NGAN-LING V. *Ling* |, *Te-ngan-fou*, *Toung-kouang*, *Yen-ling*, *Young-hing*.

| **隆 長 官 司** NGAN-LOUNGTCHANG-KOUAN-SSE, nom d'un département et de son chef-lieu, sur la frontière du Kouang-si, à l'ouest du district de Sse-tching-tcheou.

Premier établis. sous les Ming.

| **南** NGAN-NAN, nom d'un district et d'une ville du troisième ordre, départ. de Hing-y-fou, prov. de Kouei-tcheou.

Latit. de la ville. $25^{\circ} 48'$ } (cal.)
Longitude..... $102^{\circ} 53'$ }

Premier établis. sous les Ming.

| **業** NGAN-NIE. Voyez *Tchin-ngan*.

| **寧 州** NGAN-NING-TCHEOU, nom d'un arrondissement et d'une ville du deuxième ordre, dép. de Yun-nan-fou.

Latit. de la ville. $25^{\circ} 00'$ } (cal.)
Longitude..... $100^{\circ} 18'$ }

Autrefois, pays compris dans le royaume de Tien 滇 avec le nom de *Thang-lang-tchouen* 螳螂

川 (vallée des sauterelles); sous les Han, *Lien-jen* 連然; sous

les Thang, *Ngan-ling* | |.

| **邊** NGAN-PIEN. Voyez *Kouang-ling*.

Idem. Nom d'un arrondissement au nord-est de la Corée.

| **平 州** NGAN-PING-TCHEOU, nom d'un arrondissement et d'une ville du deuxième ordre, département de Thaip'ing-fou (Kouang-si).

恩施 NGEN-CHI, nom du chef-lieu actuel du départ. nouveau Chi-nan-fou (Hou-kouang).

勤 NGEN-KIN, nom d'un ancien arrondissement du temps des Thang, à l'est de Tchao-p'ing.

樂 NGEN-LO, nom d'un arrondissement et d'une ville du troisième ordre, département de Tchinyouen-tcheou. Au nord-est du chef-lieu.

安 NGEN-NGAN, nom de l'arrondissement du chef-lieu du nouveau département Tchao-thoung-fou. Voyez ce nom.

平 NGEN-P'ING, nom d'un arrondissement et d'une ville du troisième ordre, département de Tchao-khing-fou.

Latit. de la ville. 22° 06' } (cal.)
Longitude..... 109° 54' }

城州 NGEN-TCH'ING-TCHEOU, nom d'un ancien arrondissement des Thang, 250 li au nord de Thien-tcheou.

晏 NGEN-YEN, nom d'un ancien arr. du troisième ordre, compris actuellement dans l'arrond. de Hing-wen.

NGEOU

甌寧 NGEOU-NING, nom d'un arrondissement et d'une ville du troisième ordre, département de Kien-ning-fou.

Cet arrondissement forme la partie sud de l'arrondissement du chef-lieu principal du département.

Premier établis. sous les Soung.

NGO

峨山 NGO-CHAN, nom d'une ancienne ville des Thang, 100 li à l'ouest de Youen-tcheou (Hou-nan).

峨眉 NGO-MEI, nom d'un arrondissement et d'une ville du troisième ordre, département de Kia-ting-fou.

Latit. de la ville. 29° 32' } (cal.)
Longitude..... 101° 18' }

Sous les Han, territ. de Nan-ngan

南安; sous les Heou-tcheou,

Ngo-mei | |; sous les Soui, *Thsing-y*

青衣.

砣嘉 NGO-KIA, nom d'un arrondissement et d'une ville du troisième ordre, département de Thsou-hioung-fou.

Latit. de la ville. 24° 32' } (cal.)
Longitude..... 99° 03' }

Primitivem., territoire étranger, sous le nom de *Hia* **虛**; sous les

Youen, *Ngo-kia* | |.

鄂州 NGO-TCHEOU. V. *Wou-tch'ang-fou* et *Wou-tch'ang*.

王城 NGO-WANG-TCH'ING, nom d'une ancienne ville près de Wou-tch'ang.

阿邑 NGO-Y. Voyez *Toung-ngo*.

迷州 NGO-MI-TCHEOU, nom d'un arrondiss. et d'une ville du deuxième ordre, départ. de Lin-ngan-fou.

Latit. de la ville. 23° 43' } (cal.)
Longitude..... 101° 07' }

Sous les Youen, *Ngo-ning* |

甯.

甯 NGO-NING. Voyez le précédent.

蕪 NGO-PE. Voyez *Lin-ngan-fou*.

NI

泥陽 NI-YANG. Voyez *Ning-tcheou*,
département de Khing-yang-fou.

NIE

業 NIE. Voyez le même à *Ye*.

涅 NIE. Voyez *Yu-che*.

NIEN

碾伯 NIEN-PE, nom d'un nouvel ar-
rondissement, au nord-est de Si-ning-
fou.

Latit. de la ville.. 36° 45' } (cal.)
Longitude..... 99° 56' }

NIEOU

鈕元長官司 NIEOU-
YOUEN-TCHANG-KOUAN-SSE, nom d'un
district entre les districts de Youen-
kiang-fou et de Wei-youen, province de
Yun-nan.

Premier établis. sous les Ming.

牛莊 NIEOU-TCHOANG, nom d'un
arrondissement. et d'une ville du deuxième
ordre, province de Liao-toung.

Lat. de la v. 41° 00' 25" } (obs. des
Longitude.. 120° 21' 50" } miss.)

NING

寧州 NING-TCHEOU, nom d'un ar-
rondissement. et d'une ville du deuxième
ordre, département de Khing-yang-fou.

Latit. de la ville. 35° 35' } (cal.)
Longitude..... 105° 31' }

Sous les Thsin, *Y-khiu* 義

渠; sous les Han, *Ni-yang* 泥

陽; sous les seconds Wei, *Hoa*

華 *tcheou*; sous les Wei occiden-
taux, *Ning-tcheou* | |.

寧州 NING-TCHEOU, nom d'un ar-
ondissement et d'une ville du deuxième
ordre, département de Lin-ngan-fou.

Latit. de la ville. 24° 18' } (cal.)
Longitude..... 100° 45' }

Sous les Han, territoire de *Y* 益

tcheou; sous les Tsin, *Nan-ning* 南

|; sous les Thang, *Li* 梨 *tcheou*;

sous les Youen, *Ning-tcheou* | |.

Idem. Nom d'un arrondissement et d'une
ville du deuxième ordre, département
de Nan-toh'ang-fou.

Lat. de la v. 29° 00' 45" } (obs. des
Longitude.. 112° 10' 10" } miss.)

Sous les Han, *Ngai* 艾 *lien*;

sous les Tsin, *Chouï-sieou* 水

修; sous les Soung, *Fen-ning*

分 |.

| **洱** NING-EUL, nom actuel du chef-
lieu, dép. de P'ou-eul-fou (Yun-nan).

| **風** NING-FOUNG, nom d'un ancien
arrondissement établi par les Thang,
100 li à l'ouest de Theng (Kouang-si).

| **豐** NING-FOUNG, nom d'un ancien
arrondissement du troisième ordre, éta-
bli par les Soung à l'ouest de Fou-ko.

| **海州** NING-HAI-TCHEOU, nom
d'un arrondissement et d'une ville du
deuxième ordre, département de Teng-
tcheou-fou.

Latit. de la ville. 37° 25' } (cal.)
Longitude..... 119° 30' }

Sous les Han, *Meou-p'ing* 牟平
平; sous les Thang, *Meou tcheou*; sous les Kin, *Ning-hai* ||.

寧海州 NING-HAI-TCHÉOU, nom d'un arrond. et d'une ville du troisième ordre, départem. de Thai-tcheou-fou.

D'après la carte des missionnaires:

Latit. de la ville. 29° 25'
Longitude. . . . 119° 00'

D'après les cartes anglaises:

Latit. de la ville. 29° 35'
Longitude. . . . 118° 26'

Sous les Han, *Hoei-p'ou* 回

浦; sous les Tsin, *Ning-hai* ||.

Idem. Voyez aussi *Siang-chan*.

| **陝** NING-HIA, nom d'un nouveau chef-lieu d'administration au sud-ouest de Si-ngan-fou.

| **夏府** NING-HIA-FOU, nom d'un département et de son chef-lieu, province de Kan-sou, au nord du Chen-si.

Lat. de la v. 38° 32' 40" } (obs. des
Longitude. . 103° 47' 30" } miss.)

Antref. pays des barbares Khiang;

sous les Han, *So-fang* 朔方;

sous les Tsin, royaume étranger de

Hia |; sous les seconds Wei et les

Thang, *Hia* | *tcheou*; s. les Soung,

Hing 興 *tcheou*; sous les Ming,

Ning-hia-wei || 衛; actuellem.

Ning-hia-fou || |.

|| NING-HIA, nom d'un arrondissement du troisième ordre qui forme, avec celui de Ning-so, l'arrondissement principal, département de Ning-hia-fou.

|| **中衛** NING-HIA-TCHOUANG-WEI,

nom d'une ville et de son arrondissement, département de Ning-hia-fou.

Lat. de la v. 37° 39' 35" } (obs. des
Longitude. . 102° 50' 30" } miss.)

Sous les Thang, territoire de *Ling*

靈 *tcheou*; sous les Youen, *Yng-li*

應理 *tcheou*; sous les Ming,

Ning-hia-tchoung-wei || | | |.

寧鄉 NING-HIANG, nom d'un arrondissement et d'une ville du troisième ordre, département de Fen-tcheou-fou.

Latit. de la ville. 37° 22' } (cal.)
Longitude. . . . 108° 50' }

Sous les Han, territoire de *Li-chi*

離石; sous les Heou, *Ning-hiang*

||.

Idem. Nom d'un arrondissement et d'une ville du troisième ordre, département de Tchang-cha-fou.

Latit. de la ville. 28° 18' } (cal.)
Longitude. . . . 109° 48' }

Sous les Han, territoire de *Y-yang*

益陽; sous les Ou, *Sin-yang*

新陽; sous les Tsin, *Sin-khang*

新康; sous les Soung, *Ning-*

hiang || |.

| **河** NING-HO, nom d'une nouvelle ville du troisième ordre et de son arrondissement, département de Thoung-tcheou (Pe-tchi-li).

La ville est à l'est de Pao-ti, près de la mer.

Latit. de la ville. 39° 22' } (cal.)
Longitude. . . . 115° 23' }

| **化** NING-HOA, nom d'un arrondissement et d'une ville du troisième ordre, département de Ting-tcheou-fou.

Latit. de la ville. 26° 13' } (cal.)
Longitude. . . . 114° 29' }

Sous les Thang, *Hoang-lien* 黃
連; ensuite, *Ning-hoa* 寧

寧羌州 NING-KHIANG-TCHEOU,
nom d'un arr. et d'une ville du deuxième
ordre, départem. de Han-tchoung-fou.

Latit. de la ville. $32^{\circ} 42'$ (cal.)
Longitude. . . . $104^{\circ} 07'$ (cal.)

Sous les Han, territoire de *Tsou*
沮 *hien*; sous les Han du pays de
Chou, *Liang* 梁 *tcheou*; sous les
Tsin, *Wou-tou* 武都.

國府 NING-KOUE-FOU, nom d'un
département et de son chef-lieu, pro-
vince de Kiang-nan.

Lat. de la v. $31^{\circ} 02' 56''$ (obs. des
Longitude. . $116^{\circ} 24' 30''$ (mis.))

Autrefois, pays compris successi-
vement dans les royaumes de Ou, de
Youe, de Thsou; sous les Thsin, dé-
pendance du *Tchang* 章 *kiun*; sous
les Han, *Tan-yang* 丹陽 et

Youen-ling 宛陵; sous les Han
orientaux, *Siouen-tch'ing* 宣城;
sous les Souï et les Thang, *Siouen*
宣 *tcheou*; sous les Soung, *Ning-*
koue 寧 州. Ce nom s'est conservé de-
puis cette époque.

寧 州 NING-KOUE, nom d'un arrondissement
et d'une ville du troisième ordre,
département de Ning-koue-fou.

Latit. de la ville. $30^{\circ} 43'$ (cal.)
Longitude. . . . $116^{\circ} 38'$ (cal.)

Sous les Han, territ. de *Youen-ling*
宛陵; sous les Ou, *Ning-koue*

寧 州 NING-LING, nom d'un arrondisse-

ment et d'une ville du troisième ordre,
département de Kouei-te-fou.

Latit. de la ville. $34^{\circ} 30'$ (cal.)
Longitude. . . . $113^{\circ} 11'$ (cal.)

Autrefois, principauté feudataire
de Ko 葛伯國; sous les
Thsin, territoire de *Thang* 碭
hien; sous les Han, *Ning-ling* 寧 陵.

寧波府 NING-PO-FOU, nom d'un dé-
partement et de son chef-lieu, province
de Tche-kiang.

D'après les obs. des missionnaires:

Lat. de la v. $29^{\circ} 55' 12''$
Longitude. . $119^{\circ} 05' 49''$

Sur la carte anglaise d'Arrowsmith
et sur celle de Klaproth:

Latitude. . . . $30^{\circ} 12'$
Longitude. . . . $118^{\circ} 01'$

Autrefois, territoire des Youe, pays
connu sous le nom de *Young-toung*
甬東; sous les Thsin, pays
compris dans la province de Hoei-ki;
sous les Souï, *Youe* 越 *tcheou*;
sous les Thang, *Ming* 明 *tcheou*;
sous les Soung, *Khing-youen* 慶
元; sous les Ming, *Ning-po-fou* 寧 波 府.

新 NING-SIN, nom d'un ancien ar-
rondissement du temps des premiers
Soung, au sud-est de Thsang-ou.

朔 NING-SO, nom d'un arrondisse-
ment et d'une ville de troisième ordre,
qui forment, avec Ning-hia, l'arrondis-
sement spécial du chef-lieu de Ning-
hia-fou.

德 NING-TE, nom d'un arrondisse-
ment et d'une ville du troisième ordre,
département de Fou-ning-fou.

Latit. de la ville. $26^{\circ} 37'$ } (cal.)
 Longitude..... $116^{\circ} 58'$ }

Primitivement territ. de *Tchang-khi*

長溪 et de Kou-thien 古

田 ; sous les cinq dynasties postérieures, *Ning-te* | |.

寧都州 NING-TOU-TCHEOU, nom d'un département et de son chef-lieu (*Kiang-si*).

Lat. de la v. $26^{\circ} 27' 36''$ } (obs. des
 Longitude.. $113^{\circ} 30' 45''$ } miss.)

Sous les Han, territoire de *Kan*

贛 hien ; sous les Ou, *Sin-tou* 新

都 ; sous les Tsin, *Kie-yang* 揭

陽 ; sous les premiers Soung, *Ning-*

toz | |. Actuellement, départem.

du second ordre. V. aussi *Chi-tching*.

晉 NING-TSIN, nom d'un arrondissement et d'une ville du troisième ordre, département de *Tchao-tcheou*, précédemment départ. de *Tchin-ting-fou*.

Latit. de la ville. $37^{\circ} 44'$ } (cal.)
 Longitude..... $112^{\circ} 40'$ }

Sous les Tsin, *Yng-thao* 瀕

陶 ; sous les Thang, *Ning-tsin*

| |.

津 NING-TSIN, nom d'un arrondissement et d'une ville du troisième ordre, département de *Ho-kien-fou*.

Latit. de la ville. $37^{\circ} 43'$ } (cal.)
 Longitude..... $114^{\circ} 33'$ }

Sous les Soung, territ. de *Yang-sin*

陽信 ; sous les Kin, *Ning-tsin*

| |.

武府 NING-WOU-FOU, nom d'un nouveau chef-lieu et de son départem.,

province de *Chan-si*, dép. au nord de *Thai-youen-fou* et à l'ouest de *Tai-tcheou*.

Latit. de la ville. $39^{\circ} 8'$ } (cal.)
 Longitude..... $109^{\circ} 48'$ }

寧邑 NING-Y, nom d'une anc. ville du temps des Yn, dans le territoire de *Hoe-kia*.

夷 NING-Y. Voyez *Sse-tcheou-fou*.

陽 NING-YANG, nom d'un arrondissement et d'une ville du troisième ordre, département de *Yen-tcheou-fou*.

Latit. de la ville. $35^{\circ} 55'$ } (cal.)
 Longitude..... $114^{\circ} 40'$ }

Dans le royaume de *Lou*, *Tchen-y*

闡邑 ; sous les Han, *Ning-yang*

| | ; sous les seconds Wei, *P'ing-*

youen 平原 ; sous les Souï,

Koung-khieou 龔丘.

洋 NING-YANG, nom d'un arrondissement et d'une ville du troisième ordre, département de *Loung-yen-tcheou*.

Latit. de la ville. $25^{\circ} 35'$ } (cal.)
 Longitude..... $115^{\circ} 10'$ }

越 NING-YOUE, nom d'un district central de la Corée par lat. 37° .

遠 NING-YOUE, nom d'un arrondissement et d'une ville du troisième ordre, départ. de *Young-tcheou-fou*.

Lat. de la v. $25^{\circ} 32' 54''$ } (obs. des
 Longitude.. $109^{\circ} 27' 31''$ } miss.)

Sous les Han, territ. de *Ling-tao*

冷道 ; sous les cinq dynasties postérieures, *Yen-tch'ang* 延昌 ;

sous les Soung, *Ning-youen* | |.

Idem. Nom ancien, sous les Souï, du chef-lieu de *Yai-tcheou* (île de *Haï-nan*).

寧遠 NING-YOÛEN, nom d'un nouveau département du premier ordre, 1230 li au sud-ouest de T'ch'ing-tou-fou (Sse-tchouen).

Latit. de la ville. $27^{\circ} 50'$ } (cal.)
Longitude..... $99^{\circ} 52'$ }

Idem. Nom d'un nouvel arrondissement au nord du Chan-si, département de So-p'ing-fou.

Idem. Nom d'un arrondissement et d'une ville du troisième ordre, département de Koung-tch'ang-fou.

Latit. de la ville. $34^{\circ} 38'$ } (cal.)
Longitude..... $102^{\circ} 38'$ }

Sous les Thang, territ. de Loung-si

隴西; sous les Soung, Ning-youen ||.

|| 城 NING-YOÛEN-TCH'ING, nom d'un arrondissement et d'une ville de deuxième ordre, province de Liao-toung.

Latit. de la ville. $40^{\circ} 40'$ } (cal.)
Longitude..... $118^{\circ} 20'$ }

諾水 NO-CROÛI. V. Thoung-kiang.

那地州 NO-TI-TCHEOU, nom d'un arrond. et d'une ville du deuxième ordre, départ. de Khing-youen-fou.

Latit. de la ville. $24^{\circ} 44'$ } (cal.)
Longitude..... $104^{\circ} 52'$ }

Sous les Thang, territ. des Man-yao

蠻徭; sous les Soung, Fou

孚 tcheou. Le nom de No-ti-tcheou

||| est composé de ceux de deux districts, appelés l'un No | tcheou, et l'autre Ti | tcheou. Le premier caractère peut aussi se prononcer Na.

農城 NOUNG-TCH'ING, nom d'un ancien arrondissement des Tsin, à l'ouest de Thsang-ou.

O

OEÏ. Voyez WEÏ.

烏州 OU-TCHEOU, nom d'un anc. arr. des Thang, au nord de Khing-yang-fou.

| 縣 OU-HIEN. Voyez Siang-yang-tcheou.

| 傷 OU-CHANG. Voy. Toung-yang, Y-ou.

| 程 OU-CHING, nom d'une ville et d'un arrondissement du troisième ordre, département de Hou-tcheou-fou. Cet arrond. forme, avec celui de Kouëïngan, l'arrond. spécial du chef-lieu.

Sous les Han, **吳興** 吳興.
Voyez Hou-tcheou-fou.

烏雷 OU-LOÛI, nom d'un anc. arrondissement des Thang, à l'ouest de Khin-tcheou.

| 麼 OU-MO. Voyez Chi-p'ing-tcheou.

| 蒙軍民府 OU-MOUNG-KIUN-MIN-FOU, nom d'un district et de son chef-lieu, province de Sse-tchouen.

Lat. de la v. $27^{\circ} 20' 24''$ } (obs. des
Longitude.. $101^{\circ} 26' 30''$ } miss.)

| 撒軍民府 OU-SA-KIUN-MIN-FOU, nom d'un district et de son

chef-lieu, province de Sse-tchouen, à l'est du précédent.

烏撒衛 OU-SA-WEÏ, nom d'un district et de son chef-lieu, province de Kouei-tcheou, à l'ouest-nord-ouest de la province.

Établi sous les Ming.

| **突** OU-THO. Voyez Lin.

烏 suivi de la clef **阝** désigne une ancienne ville du temps du Tchun-tsieou et des Han, arrondissement de Kiai-hieou.

吳 OU, nom d'un arrondiss. et d'une ville du troisième ordre, département de Sou-tcheou-fou. Cet arrondissement forme, avec ceux de Tchang-tcheou et de Youen-ho, l'arrondissement spécial du chef-lieu. Voyez *Sou-tcheou-fou*.

Autrefois, capitale du royaume de Ou, établi par l'empereur Tcheou, Wou-wang; sous les Thsin, Ou | *hien*; sous les Tch'in, Ou | *tcheou*; sous les Thang, Sou **蘇** *tcheou*; sous les Song, P'ing-kiang **平江**.

| **州** OU-TCHEOU. Voy. Ou, *Jao-tcheou-fou*.

| **房** OU-FANG. Voyez *Sou-ping*.

| **興** OU-HING. Voyez *Hou-tcheou-fou*, *P'ou-tching*, *Ou-ching*.

| **臯** OU-KAO. Voyez *Foung-tch'ing*.

| **江** OU-KIANG, nom d'un arrondissement et d'une ville du troisième ordre, département de Sou-tcheou-fou.

Latit. de la ville. 31° 12' } (cal.)
Longitude..... 118° 00' }

Sous les Han, territoire de Ou |

hien; sous les Liang, *Soung-ling*

松陵.

吳橋 OU-KHIAO, nom d'un arrondissement et d'une ville du troisième ordre, département de Ho-kien-fou.

Latit. de la ville. 37° 42' } (cal.)
Longitude..... 114° 14' }

Sous les Thang, *Tsiang-ling* **將**

陵; sous les Song, *Ou-tchouen* |

川; sous les Kin, *Ou-khiao* | |.

| **陵** OU-LING. Voyez *Thai-tcheou*.

| **寧** OU-NING, nom d'une ancienne ville des Han, 27 li à l'est de Toung-yang.

| **堡** OU-PAO, nom d'un arrondissement et d'une ville du troisième ordre, département de Soui-te-tcheou, et précédemment dép. de Yen-ngan-fou. La ville est à l'est de Soui-te-tcheou.

Latit. de la ville. 37° 35' } (cal.)
Longitude..... 108° 10' }

Sous les Thang, territoire de *Chi*

石 *tcheou*; sous les Song, *Ou-pao*

| |.

| **平** OU-PING, nom d'une ancienne ville sous les Heou-han et les Ou, 100 li à l'est de Sin-yu.

| **昌** OU-TCH'ANG. Voyez *Tch'ang-hoa*.

| **川** OU-TCHOUEN, nom d'un arrondissement et d'une ville du troisième ordre, département de Kao-tcheou-fou.

Latit. de la ville. 21° 19' } cartes
Longitude..... 107° 58' } des miss.

Sur les cartes anglaises, longitude 108° 39'.

Sous les Han, territoire de Kao-liang 高粱; sous les Souï, Ouchtouen ||.

吳川 OU-TCHOUEN. Voyez Ou-kiao.

王城 OU-WANG-TCH'ING, nom d'une ancienne ville fondée par les Han, près de Wou-tch'ang.

梧州府 OU-TCHEOU-FOU, nom d'un département et de son chef-lieu, province de Kouang-si.

Lat. de la v. $23^{\circ} 28' 48''$ (obs. des
Longitude.. $108^{\circ} 31' 15''$ } mis.)

Sous les Tcheou, pays des Youe du nord; sous les Tsin, pays compris dans la province de Kouei-lin; sous les Han, deux districts :

Tsang-ou 蒼梧, Kiao 交 tcheou; sous les Thang et les Soung, Ou-tcheou ||. Ce nom s'est conservé depuis cette époque.

伍城 OU-TCH'ING. Voyez Tchoungkiang.

忸成 OU-TCHING, nom d'un arrondissement de la Corée, par latit. 37° .

五河 OU-HO, nom d'un arrondissement et d'une ville du troisième ordre, département de Foung-yang-fou.

Latit. de la ville. $33^{\circ} 12'$ } (cal.)
Longitude..... $115^{\circ} 23'$ }
Primitivement, territoire de Sse

泗 tcheou; sous les Soung, Ou-ho ||.

開 OU-KHAÏ, nom d'un arrond. du Kouei-tcheou, départ. de Li-p'ing-fou.

龍 OU-LOUNG. Voyez Kouang-tch'ang, département de Y-tcheou.

五寨 OU-TCHAI, nom d'un nouvel arrondissement, département de Ningwou-fou, au nord du Chan-si.

臺 OU-THAI, nom d'un arrondissement et d'une ville du troisième ordre, départ. de Tai-tcheou, précédemment département de Thai-youen-fou.

Lat. de la v. $38^{\circ} 45' 36''$ } (obs. des
Longitude.. $111^{\circ} 4' 00''$ } mis.)

Sous les Han, Lou-sse 慮勝; sous les Souï, Ou-thai ||.

原 OU YOUEN. Voyez Chin-mou, Yulin-fou.

忸城 OU-TCH'ING. Voyez Ta-ning (Chan-si).

婺州 OU-TCHEOU. Voyez Kin-hoa-fou.

川 OU-TCHOUEN, nom d'un nouvel arrondissement au nord-est de Sse-nanfou.

Latit. de la v. $28^{\circ} 24' 00''$ } (obs. des
Longitude... $105^{\circ} 51' 19''$ } mis.)

源 OU-YOEN, nom d'un arrondissement et d'une ville du troisième ordre, départ. de Hoei-tcheou-fou (Kiang-nan).

Latit. de la ville. $29^{\circ} 18'$ } (cal.)
Longitude..... $115^{\circ} 39'$ }

Sous les Souï, territoire de Hieouning 休寧; sous les Souï, Ouyouen ||.

OUAN. Voyez WAN.

OUE. Voyez WE.

OUEÏ. Voyez WEÏ.

OUNG ou ONG.

甕安 OUNG-NGAN, nom d'une ville et d'un arrondissement de troisième ordre, département de Ping-youe-tcheou, 180 li au nord-ouest de Hoang-p'ing-tcheou (Kouei-tcheou).

Latit. de la ville. 27° 00' } (cal.)
Longitude. 104° 58' }

翁山 OUNG-CHAN, nom d'un ancien arrondissement, établi par les Thang, au nord-est de Ting-hai.

源 OUNG-YOEN, nom d'un arron-

dissement et d'une ville du troisième ordre, départem. de Chao-tcheou-fou.

Latit. de la ville. 24° 25' } (cal.)
Longitude. 111° 00' }

Sous les Han, territoire de Tching-yang **慎陽**; sous les Liang,

Oung-youn ||.

OUO

渦陽 OOU-YANG. V. Moug-tch'ing.

Ouo. Voyez Ngo.

P

PA

巴 PA, nom d'un ancien royaume et ensuite d'une ancienne province occidentale comprenant une partie du Sse-tchouen. Voyez Tchoung-khing-fou.

Idem. Nom d'un arrondissement du troisième ordre, affecté au chef-lieu du département de Tchoung-khing-fou.

. Autrefois, royaume de Pa |; sous les Thsin, Kiang **江** tcheou; sous les Han du pays de Chou, Pa | hien.

州 PA-TCHEOU, nom d'un arrondissement et d'une ville du deuxième ordre, département de Pao-ning-fou.

Lat. de la v. 31° 50' 32" } (obs. des
Longitude. 104° 25' 02" } miss.)

Sous les Thsin, Thang-khiu **宕**

渠; sous les seconds Wei, Pa-tcheou ||; sous les Heou-tcheou,

Hoa-tch'ing **化城**.

Idem. Voyez Yo-tcheou-fou. Hoang-khang, Ta-tso.

巴山 PA-CHAN. Voyez Thsoug-jin.

Idem. Nom d'une ancienne ville du troisième ordre, établie par les Souï, au sud de Tchang-yang (Hou-kouang).

渠 PA-KHIU, nom d'une ancienne ville des Thang, à l'est de Ta-tcheou (Sse-tchouen).

丘 PA-KHIEOU. Voyez Sin-tou, département de Lin-kiang-fou.

陵 PA-LING, nom d'un arrondissement du troisième ordre affecté au chef-lieu du départ. de Yo-tcheou-fou.

Sous les Han, territ. de Hia-thsiouen

下雋; sous les Ou, Pa-ling

||. Voyez Yo-tcheou-fou.

西 PA-SI, partie occidentale de l'ancienne province de Pa. V. Lang-tchoung. Pao-ning-fou.

Idem. Nom d'une ancienne ville du troisième ordre, à l'est de Mien-tcheou.

Sous les Han, territoire de Kao-liang 高粱; sous les Souï, Ouchtouen ||.

吳川 OU-TCHOUEN. Voyez Ou-kiao.

王城 OU-WANG-TCH'ING, nom d'une ancienne ville fondée par les Han, près de Wou-tch'ang.

梧州府 OU-TCHEOU-FOU, nom d'un département et de son chef-lieu, province de Kouang-si.

Lat. de la v. $23^{\circ} 28' 48''$ (obs. des Longitude.. $108^{\circ} 31' 15''$ } (obs. des mis.))

Sous les Tcheou, pays des Youe du nord; sous les Tsin, pays compris dans la province de Kouei-lin; sous les Han, deux districts :

Tsang-ou 蒼梧, Kiao 交 tcheou; sous les Thang et les Soung, Ou-tcheou ||. Ce nom s'est conservé depuis cette époque.

伍城 OU-TCH'ING. Voyez Tchoung-kiang.

忸成 OU-TCHING, nom d'un arrondissement de la Corée, par latit. 37° .

五河 OU-HO, nom d'un arrondissement et d'une ville du troisième ordre, département de Foung-yang-fou.

Latit. de la ville. $33^{\circ} 12'$ } (cal.)
Longitude..... $115^{\circ} 23'$ }
Primitivement, territoire de Sse

泗 tcheou; sous les Soung, Ou-ho ||.

開 OU-KHAI, nom d'un arrond. du Kouei-tcheou, départ. de Li-p'ing-fou.

龍 OU-LOUNG. Voyez Kouang-tch'ang, département de Y-tcheou.

五寨 OU-TCHAI, nom d'un nouvel arrondissement, département de Ning-wou-fou, au nord du Chan-si.

臺 OU-THAI, nom d'un arrondissement et d'une ville du troisième ordre, départ. de Tai-tcheou, précédemment département de Thai-youen-fou.

Lat. de la v. $38^{\circ} 45' 36''$ } (obs. des
Longitude.. $111^{\circ} 4' 00''$ } (mis.))

Sous les Han, Lou-sse 慮虜; sous les Souï, Ou-thai ||.

原 OU-YOUEU. Voyez Chin-mou, Yulin-fou.

件城 OU-TCH'ING. Voyez Ta-ning (Chan-si).

婺州 OU-TCHEOU. Voyez Kin-hoa-fou.

川 OU-TCHOUEN, nom d'un nouvel arrondissement au nord-est de Sse-nan-fou.

Latit. de la v. $28^{\circ} 24' 00''$ } (obs. des
Longitude... $105^{\circ} 51' 19''$ } (mis.))

源 OU-YOUEU, nom d'un arrondissement et d'une ville du troisième ordre, départ. de Hœi-tcheou-fou (Kiang-nan).

Latit. de la ville. $29^{\circ} 18'$ } (cal.)
Longitude..... $115^{\circ} 39'$ }

Sous les Souï, territoire de Hicon-ning 休寧; sous les Souï, Ouyouen ||.

OUAN. Voyez WAN.

OUE. Voyez WE.

OUEÏ. Voyez WEÏ.

Sous les Thang, *Sie-tch'ing* 薛
城; *Moung-chou* 孟蜀; *Pao*
ning | 寧.

保山 PAO-CHAN, nom d'un arrondissement du troisième ordre, affecté au chef-lieu, départ. de Young-tch'ang-fou.

Sous les Han, territoire de *Pou-wei*
不韋. Le nom actuel date des
Ming.

州 PAO-TCHEOU. Voyez *Pao-ting-fou*.

Idem. Nom d'un ancien arrondissement établi par les Youen dans le territoire actuel de Wei-tcheou (Sse-tchouen).

康 PAO-KHANG, nom d'un arrondissement et d'une ville du troisième ordre, département de Yun-yang-fou.

Lat. de la v. $31^{\circ} 54' 00''$ (obs. des
Longitude.. $108^{\circ} 55' 12''$ miss.)

安 PAO-NGAN, nom d'un arrondissement et d'une ville du troisième ordre, département de Yen-ngan-fou.

Latit. de la ville. $37^{\circ} 02'$ (cal.)
Longitude..... $106^{\circ} 17'$

Sous les Han, territ. de *Chang-kiun*

上郡; sous les Thang, *Young-khang* 永康; sous les Soung,
Pao-ngan | |.

州 PAO-NGAN-TCHEOU, nom d'un district et de son chef-lieu, province de Pe-tchi-li, dépendant actuellement du nouveau dép. de Siouen-hoa-fou.

Latit. de la ville. $40^{\circ} 22'$ (cal.)
Longitude..... $112^{\circ} 54'$

Autrefois, pays de *Yen* 燕; sous les Thsin, pays compris dans la province de Chang-ko; sous les Han,

Tcho-lo 涿鹿; sous les Thang,

Sin 新 tcheou; sous les Liao, *Wou-ting* 武定 et *Foung-ching* 奉
聖; sous les Kin, *Te-hing* 德
興; sous les Ming, *Pao-ngan-tcheou*

|||.

保安州 PAO-NGAN-TCHEOU. Voy.
Pao-ting, n° 2.

寧府 PAO-NING-FOU, nom d'un département et de son chef-lieu, province de Sse-tchouen.

Lat. de la v. $31^{\circ} 32' 24''$ (obs. des
Longitude.. $103^{\circ} 38' 30''$ miss.)

A l'époque du Tchun-thsieou, pays compris dans le royaume de *Pa*

巴; sous les Han, *Pa-si* 巴

西; sous les Tain, *Lang-tchoung*

閬中; sous les Liang, *Nan-liang*

南梁; sous les Wei occidentaux, *Loung* 隆

tcheou; sous les

Soung, *Ngan-te* 安德; sous les

Youen, *Pao-ning* | |. Ce dernier

nom s'est conservé depuis cette époque.

Idem. Nom d'un ancien arrond. du troisième ordre, établi par les Soung, au nord de Wei-tcheou (Sse-tchouen).

Idem. Voyez *Pao-ting*, n° 2.

德州 PAO-TE-TCHEOU, nom d'un départ. et d'un chef-lieu du deuxième ordre, province de Chan-si, précédemment compris dans le département de Thaï-youen-fou.

Lat. de la v. $39^{\circ} 04' 44''$ (obs. des
Longitude.. $108^{\circ} 28' 30''$ miss.)

Primitivement, territ. de *Lan* 嵐

tcheou; sous les Soung, *Pao-te* | |.

巴東 PA-TOUNG, partie orientale de l'ancienne province de Pa. Voy. *Kouei-tcheou-fou*.

Idem. Nom d'un arrondissement et d'une ville du troisième ordre, département de Y-tch'ang-fou.

Latit. de la ville. $31^{\circ} 02'$ } (cal.)
Longitude. $107^{\circ} 57'$ }

Sous les Han, territoire de *Wou*

巫 hien; sous les Liang, *Sin-ling*

信陵; sous les Souï, *Pa-toung*

||

子城 PA-TSEU-TCH'ING, nom de deux anciennes villes des Han, dans le territoire de *Ho* **合** et de *Tchoung*

忠 tcheou (département de Tchoung-khing-fou).

燕 PA-YEN, nom d'une nouvelle ville au sud-est de *Sin-ning*.

霸州 PA-TCHEOU, nom d'un arrondissement et d'une ville du deuxième ordre, départ. de Chun-thien-fou.

Latit. de la ville. $39^{\circ} 08'$ } (cal.)
Longitude. $114^{\circ} 08'$ }

Sous les Thsin, territ. de *Chang-ko*

上谷; sous les Thang, *Y-tsin*

益津; sous les Heou-tcheou,

Pa-tcheou ||

Idem. Nom d'un ancien chef-lieu d'arrondissement établi sous les Soung, l'an 1121, dans le district de Wei-tcheou (Sse-tchouen).

Idem. Nom d'un ancien chef-lieu d'arrondissement, établi sous les Thang, l'an 620, dans le territoire de Pa.

陵 PA-LING. Voyez *Hien-ning*.

川 PA-TCHOUEN. V. *Ho* **合** tcheou.

P'AN

辦州 P'AN-TCHEOU. V. *Ho-tcheou*.

畔觀 P'AN-KOUAN. V. *Kouan-tch'ing*.

潘州 P'AN-TCHEOU. Voy. *Meou-ming*.

馬 P'AN-YU ou FAN-YU, nom d'un arrondissement du troisième ordre, compris dans l'arrondissement spécial du chef-lieu, département de Kouang-tcheou-fou. Voyez *Fan-yu*.

盤州 P'AN-TCHEOU, nom d'un ancien district dans le nord-est du Yun-nan et le sud du Kouei-tcheou. Voyez *Y-tso*, *Pou-ngan*.

石 P'AN-CHI. Voyez *Tse*.

江 P'AN-KIANG, nom d'un ancien arrondissement du troisième ordre, arrondissement de Tchen-y-tcheou.

龍 P'AN-LOUNG. Voyez *Kouan* (Sse-tchouen).

陂 P'AN-PO, nom d'une ancienne ville du temps des Wei occidentaux, sur le territoire de King-chan.

道 P'AN-TAO, nom d'un ancien arrondissement du troisième ordre, du temps des Wei occidentaux, à l'ouest de Nankiang.

般陽 PAN-YANG. Voyez *Tse-tchouen*.

PAO

保 PAO, nom d'un arrondissement et d'une ville du troisième ordre, département de Tch'ing-tou-fou.

Latit. de la ville. $31^{\circ} 42'$ } (cal.)
Longitude. $101^{\circ} 12'$ }

Sous les Thang, *Sie-tch'ing* 薛
城; *Moung-chou* 孟蜀; *Pao*
ning | 寧.

保山 PAO-CHAN, nom d'un arrondis-
sement du troisième ordre, affecté au
chef-lieu, départ. de Young-tch'ang-fou.

Sous les Han, territoire de *Pou-wei*
不韋. Le nom actuel date des
Ming.

州 PAO-TCHEOU. Voyez *Pao-ting-fou*.

Idem. Nom d'un ancien arrondissement
établi par les Youen dans le territoire
actuel de Wei-tcheou (Sse-tchouen).

康 PAO-KHANG, nom d'un arrondis-
sement et d'une ville du troisième or-
dre, département de Yun-yang-fou.

Lat. de la v. $31^{\circ} 54' 00''$ (obs. des
Longitude.. $108^{\circ} 55' 12''$ miss.)

安 PAO-NGAN, nom d'un arrondis-
sement et d'une ville du troisième ordre,
département de Yen-ngan-fou.

Latit. de la ville. $37^{\circ} 02'$ (cal.)
Longitude..... $106^{\circ} 17'$ (cal.)

Sous les Han, territ. de *Chang-kiun*

上郡; sous les Thang, *Young-
khang* 永康; sous les Soung,
Pao-ngan | |.

州 PAO-NGAN-TCHEOU, nom d'un
district et de son chef-lieu, province
de Pe-tchi-li, dépendant actuellem.
du nouveau dép. de Siouen-hoa-fou.

Latit. de la ville. $40^{\circ} 22'$ (cal.)
Longitude..... $112^{\circ} 54'$ (cal.)

Autrefois, pays de *Yen* 燕; sous
les Thsin, pays compris dans la pro-
vince de Chang-ko; sous les Han,
Tcho-lo 涿鹿; sous les Thang,

Sin 新 tcheou; sous les Liao, *Wou-
ting* 武定 et *Foung-ching* 奉
聖; sous les Kin, *Te-hing* 德
興; sous les Ming, *Pao-ngan-tcheou*

|||.

保安州 PAO-NGAN-TCHEOU. Voy.
Pao-ting, n° 2.

寧府 PAO-NING-FOU, nom d'un
département et de son chef-lieu, pro-
vince de Sse-tchouen.

Lat. de la v. $31^{\circ} 32' 24''$ (obs. des
Longitude.. $103^{\circ} 38' 30''$ miss.)

A l'époque du Tchun-tchsiou, pays
compris dans le royaume de *Pa*

巴; sous les Han, *Pa-si* 巴

西; sous les Tain, *Lang-tchoung*

閬中; sous les Liang, *Nan-liang*

南梁; sous les Wei occiden-
taux, *Loung* 隆 tcheou; sous les

Soung, *Ngan-te* 安德; sous les

Youen, *Pao-ning* | |. Ce dernier
nom s'est conservé depuis cette
époque.

Idem. Nom d'un ancien arrond. du troi-
sième ordre, établi par les Soung, au
nord de Wei-tcheou (Sse-tchouen).

Idem. Voyez *Pao-ting*, n° 2.

德州 PAO-TE-TCHEOU, nom d'un
départ. et d'un chef-lieu du deuxième
ordre, province de Chan-si, précédem-
ment compris dans le département de
Thai-youen-fou.

Lat. de la v. $39^{\circ} 04' 44''$ (obs. des
Longitude.. $108^{\circ} 28' 30''$ miss.)

Primitivement, territ. de *Lan* 嵐

tcheou; sous les Soung, *Pao-te* | |.

保昌

PAO-TCH'ANG, nom d'un arrondissement et d'une ville du troisième ordre, départem. de Nan-hioug-fou. Cet arrondissement forme l'arrondissement du chef-lieu.

Sous les Tsin, territ. de *Chi-hing*

始興; sous les Thang, *Tching-*

tch'ang **湏** |; sous les Soung,

Pao-tch'ang | | . Voyez aussi *Nan-hioug-fou*.

定府

PAO-TING-FOU, nom d'un département et de son chef-lieu, province de Pe-tchi-li.

Lat. de la v. $38^{\circ} 53' 00''$ (obs. des
Longitude.. $113^{\circ} 15' 59''$ (miss.)

A l'époque des guerres civiles, pays compris dans le royaume de Tchao, sous les Tsin, divisé entre les pays de *Chang-ko* **上谷** et de *Kiu-lo*

鉅鹿; sous les Han, *Tcho-kiun*

涿郡 et *Sin-toz* **信都**;

sous les Soui, *Thsing-youen* **清**

苑; sous les Soung, *Pao* | *tcheou*;

sous les Ming, *Pao-ting-fou* | | | .

| | PAO-TING, nom d'un arrondissement et d'une ville du troisième ordre, département de Chun-thien-fou.

Latit. de la ville. $39^{\circ} 02'$ } (cal.)
Longitude..... $114^{\circ} 05'$ }

Premier établissement, sous les Soung.

Idem. Nom d'un ancien arrondissement des Liang et des Thang, à l'est de Tien-pe. Il s'est appelé aussi *Pao-ngan* et *Pao-ning*.

靖軍

PAO-TSING-KIUN, nom d'un arrondissement et de son chef-lieu, département de Young-chun-fou, province de Hou-nan.

Latit. de la ville. $28^{\circ} 45'$ } (cal.)
Longitude..... $107^{\circ} 11'$ }

Sous les Soui, territoire de *Tchin*

辰 *tcheou*; sous les Thang, dépendance de *Khi* **溪** *tcheou*; sous les

Soung, *Pao-tsing* | | . Ce dernier

nom s'est conservé depuis cette époque.

保玉

PAO-YU, en dialecte de Canton, PO-YO, nom d'une île du golfe de Canton (*Kouang-tcheou-fou*).

Latitude..... $22^{\circ} 15'$
Longitude..... $111^{\circ} 35'$

D'après les cartes de l'amirauté anglaise.

褒城

PAO-TCH'ING, nom d'un arrondissement et d'une ville du troisième ordre, départem. de Han-tchoung-fou.

Latit. de la ville. $33^{\circ} 04'$ } (cal.)
Longitude..... $104^{\circ} 47'$ }

Sous les Han, *Pao-tchoung* |

中; sous les Soui, *Pao-tch'ing* | | .

| **中** PAO-TCHOUNG. Voy. *Pao* | *tch'ing*.

寶山州

PAO-CHAN-TCHEOU, nom d'un arrondissement du deuxième ordre, département de Li-kiang-fou.

Il est situé 24 lieues à l'est du chef-lieu.

Sous les Han, territ. de *Sie-loang*

邪龍; sous les Youen, *Pao-chan*

| | .

Idem. Nom d'un nouvel arrondissement au sud-est de *Thai-thsang-tcheou*.

州

PAO-TCHEOU, nom d'un arrondissement de deuxième ordre, sous les Thang, comprenant le territ. de *Sin-y*, département de *Kao-tcheou-fou*.

寶豐 PAO-FOUNG, nom d'un arrond. et d'une ville du troisième ordre, département de Jou-tcheou.

Latit. de la ville. $33^{\circ} 55'$ } (cal.)
Longitude. $110^{\circ} 46'$ }

A l'époque du Tchun-tsaïcou, territoire de Tching 鄭; sous les Han,

Fou-tch'ing 父城; sous les

Thang, Loung-hing 龍興; sous

les Soung, Pao-foung | |.

Idem. Nom d'un ancien arrond. des Soung, au sud de Y-yang (départem. de Kouang-sin-fou).

| **鷄** PAO-KI, nom d'un arrondissement et d'une ville du troisième ordre, département de Foung-tsiang-fou.

Latit. de la ville. $34^{\circ} 20'$ } (cal.)
Longitude $104^{\circ} 53'$ }

Sous les Tshia, Tch'in-tshang 陳

倉, ensuite Youen-tchouen 苑

川; sous les Heou-tcheou, Hien

顯 tcheou; sous les Thang, Pao-ki

| |.

| **慶府** PAO-KHUNG-FOU, nom d'un département et de son chef-lieu, province de Hou-nan.

Lat. de la v. $27^{\circ} 03' 36''$ } (obs. des
Longitude. $109^{\circ} 01' 20''$ } miss.)

A l'époque du Tchun-tshieou et à celle des guerres civiles, pays compris dans le royaume de Tshou; sous les Tshia et les Han, compris dans la province de Tchang-cha; à l'époque des trois royaumes, sous les Ou,

Chao-ling 邵陵; sous les Soui,

Kien 建 tcheou; sous les Thang,

Chao 邵 tcheou et Chao-yang 邵

陽; sous les cinq dynastie postérieures, Min 敏 tcheou; sous les

Soung, Pao-khing | |. Ce dernier nom a été conservé.

寶安 PAO-NGAN. Voyez Toung-kouan.

| **寧** PAO-NING, nom d'un arrondissement du troisième ordre affecté au chef-lieu du département de Kouang-nan-fou. Voyez Kouang-nan-fou.

| **菱** PAO-OU. Voyez Kin-hoa-fon.

| **坻** PAO-TI, nom d'un arrondissement et d'une ville du troisième ordre, département de Chun-thien-fou.

Latit. de la ville. $39^{\circ} 45'$ } (cal.)
Longitude. $115^{\circ} 00'$ }

Sous les Han, Tshiouen 泉

tcheou; sous les Kin, Pao-ti | |.

| **鼎** PAO-TING. Voyez Young-ho 榮

河.

| **應** PAO-YNG, nom d'un arrondissement et d'une ville du troisième ordre, département de Yang-tcheou-fou.

Latit. de la ville. $33^{\circ} 15'$ } (cal.)
Longitude. $117^{\circ} 00'$ }

Sous les Han, Ngan-p'ing 安

平; sous les Liang, Yang-p'ing 陽

平; sous les Thang, Pao-yng | |.

抱罕 PAO-HAN. Voyez Ho-tcheou 河州, Ho-tcheou-wei.

北勝州 PE-CHING-TCHEOU, nom

d'un district et de son chef-lieu, dép. de Young-ning-fou (Yun-nan).

Latit. de la ville. 25° 54' } (cal.)
Longitude. 98° 54' } appr.)

Sous les Tcheou et les Han, pays étranger; sous les Thang, pays compris dans le royaume de Nan-tchao;

puis Kien-khiang 劍羌; sous

les Youen, *Pe-ching* | |

北海 PE-HAI. Voy. *Wei* (départem. de Lai-tcheou-fou), *Thsing-tcheou-fou*.

| **杏** PE-HING. Voyez *Toung-ngo*.

| **屈** PE-KHIU. Voyez *Ta-ning* (Chan-si), *Ki-tcheou* (départ. de P'ing-yang-fou).

| **京** PE-KING (cour du Nord). Voyez *Chun-thien-fou*, *Thai-youen-fou*.

| **流** PE-LIEOU, nom d'un arrondissement et d'une ville du troisième ordre, département de Yo-lin-tcheou, précédemment départem. de Ou-tcheou-fou.

La ville est au nord-est du chef-lieu de Yo-lin-tcheou par latitude 22° 45'.

Premier établissem. sous les Soui.

| **平** PE-P'ING. Voyez *Chun-thien-fou*, *Young-p'ing-fou*, *Moen-tching*, *Wan* (Pe-tchi-li).

| **色** PE-SE, nom d'un arrond. récemm. établi au nord de Sse-ngen-fou.

| **新** PE-SIN. Voyez *Tch'ing-thien-fou*.

Idem. Nom d'une ancienne ville près de Ngan-so.

| **徐** PE-SIU. Voyez *Y* 沂 *tcheou-fou*.

| **直隸** PE-TCHI-LI, ou **直隸** TCHI-LI, provincé de la Chine boréale. Elle s'étend du 35° au 41° degré de latit. et du 112° au 117° degré de longitude est de Paris.

北濟陰 PE-THSI-YN. Voyez *Ta*.

| **地** PE-TI. Voyez *Khing-yang-fou*, *Tchoang-liang*, *P'ing-liang-fou*.

| **譙** PE-TSIAO. Voyez *Thsiouen-tsiou*.

| **陽** PE-YANG. Voyez *Thang* (Ho-nan).

白州 PE-TCHEOU, nom d'un ancien arrondissement sous les Thang, aux environs de Ou-tcheou-fou, territoire de P'o-pe.

| **石** PE-CHI, nom d'un ancien arrondissement des Thang, au sud de Loung-yeou (Tche-kiang).

| **水** PE-CHOUÏ, nom d'un arrondissement et d'une ville du troisième ordre, département de Thoug-tcheou-fou.

Latit. de la ville. 35° 10' } (cal.)
Longitude. 107° 10' }

A l'époque du Tchun-thsieou; territoire de *P'eng-ya* 彭衙; sous

les Thsin, *Pe-choui* | | (eau blanche); sous les Thang, *So-y* 粟邑.

Idem. Voyez *Youen-khio*.

| **下** PE-HIA. Voyez *Kiang-ning*.

| **河** PE-HO, nom d'un arrondissement et d'une ville du troisième ordre, département de Hing-ngan-fou.

Latit. de la ville. 32° 35' } (cal.)
Longitude. 107° 43' }

Sous les Thsin, territoire de *Han-tchoung* 漢中.

| **公城** PE-KOUNG-TCH'ING, nom de deux anciennes constructions, près de Yang et près de Pao-khing-fou.

| **鹿** PE-LO. Voyez *Lan-tien*, *Kow*.

| **龍** PE-LOUNG. Voyez *Soung-yang*.

白馬 PE-MA, nom d'un anc. canton dans le district de Hoa (Pe tchi-li).

帝城 PE-TI-TCH'ING, nom d'une ancienne construction à l'est de Kouei-tcheou-fou.

土 PE-TOU (Terre blanche). Voyez *Thsing-kien*.

羊城 PE-YANG-TCH'ING, nom d'une ancienne place de guerre à l'ouest de Thai-thoung-fou.

栢鄉 PE-HIANG, nom d'un arrondissement et d'une ville du troisième ordre, département de Tchao-tcheou (Pe-tchi-li), dépendant de Tchinting-fou.

Latit. de la ville. $37^{\circ} 32'$ } (cal.)
Longitude..... $112^{\circ} 30'$

Sous les Han, Kao **鄯** hien;

sous les Soui, *Pe-hiang* | |.

| PE. Voyez *Si-p'ing*.

人邑 PE-JIN-Y. Voy. *Thang-chan*, département de Chun-te-fou.

百樓 PE-LIEOU, nom d'une ancienne fortification établie, sous les Thang, au sud-est de Ting-hing.

濟 PE-THSI, ancien nom de la partie sud-ouest de la Corée, depuis les Han jusqu'aux Thang.

蕤 PE, nom d'un ancien royaume étranger, dans le territoire de Siu-tcheou-fou (Sse-tchouen) et de Ma-hou-fou.

| **道** PE-TAO. Voyez *Y-pin* **宜賓**.

PEI

貝丘 PEI-KHIEOU (Mont des Coquilles.) Voy. *Thsing-p'ing*, *Tse-tchouen*.

貝州 PEI-TCHEOU. V. *Ngen*, *Thsing-ho*.

抑 PEI, nom d'une anc. principauté feudataire, établie par les Tcheou, au nord du territoire de Wei-hoci-fou.

沛 PEI, nom d'un arrondissement et d'une ville du troisième ordre, département de Siu-tcheou-fou (Kiang-nan).

Latit. de la ville. $34^{\circ} 49'$ } (cal.)
Longitude..... $114^{\circ} 50'$

Autrefois, principauté de *Pi-yang*

信陽; sous les Thsin, *Pei* | hien.

Idem. Voyez *Hoai-youen*.

裴城 PEI-TCH'ING, nom d'une ancienne construction à l'est de Mei-tcheou.

邳州 PEI-TCHEOU, nom d'un arrondissement et d'une ville du deuxième ordre, département de Siu-tcheou-fou (Kiang-nan), précédemment département de Hoai-ngan-fou.

Latit. de la ville. $34^{\circ} 30'$ } (cal.)
Longitude..... $116^{\circ} 00'$

Sous les Hia, royaume de *P'ei* |;

sous les Thsin, *Hia-p'ei* 下 |;

les Heou-tcheou, *P'ei-tcheou* | |.

陂陽 PEI-YANG, nom d'une ancienne ville du troisième ordre, sous les Ou, au midi de Ning-tou.

PEN

濫城 PEN-TCH'ING. Voyez *Te-hoa* (Kieou-kiang-fou).

盆允 PEN-YUN, nom d'un ancien

arrondissement des Tsin, à l'est de Sin-hoeï, département de Kouang-tcheou-fou.

P'ENG

彭 P'ENG, nom d'un arrondissement et d'une ville du troisième ordre, département de Tch'ing-tou-fou.

Latit. de la ville. $30^{\circ} 56'$ } (cal.)
Longitude..... $101^{\circ} 42'$ }

Autrefois, royaume de P'eng |;

sous les Liang, *Toung-y* 東益;

sous les Souï, *Moung* 濛 tcheou;

sous les Thang, P'eng | tcheou.

| 州 P'ENG-TCHEOU. Voyez P'eng.

Idem. Nom d'un ancien arrondissement du Chen-si, comprenant P'eng-yang et Tch'in-youen, départ. de P'ing-liang-fou.

| 山 P'ENG-CHAN, nom d'un arrondissement et d'une ville du troisième ordre, département de Mei-tcheou.

Latit. de la ville. $30^{\circ} 15'$ } (cal.)
Longitude..... $101^{\circ} 24'$ }

Sous les Thsin, *Wou-yang* 武

陽; sous les Liang, *Ling-chi* 靈

石; sous les Wei occidentaux,

Kiang 江 tcheou; sous les Heou-tcheou, *Loung-chan* 隆山;

sous les Thang, P'eng-chan | |.

| 水 P'ENG-CHOUÏ, nom d'un arrondissement et d'une ville du troisième ordre, département de Tchoung-khing-fou.

Lat. de la v. $29^{\circ} 14' 24''$ } (obs. des
Longitude.. $105^{\circ} 53' 52''$ } miss.)

Sous les Han, territ. de *Yeou-yang*

西陽; sous les Souï, P'eng-

choui | |; actuellement, compris dans le nouveau district de Yeou-yang-tcheou.

彭綺城 P'ENG-KHI-TCH'ING, nom d'une ancienne construction du temps des Ou, arrondissement de Lo-p'ing, département de Jao-tcheou-fou.

| 城 P'ENG-TCH'ING. Voyez *Sia-tcheou-fou* (Kiang-nan).

| 澤 P'ENG-TSE, nom d'un arrondissement et d'une ville du troisième ordre, département de Kieou-kiang-fou.

Lat. de la v. $30^{\circ} 1' 40''$ } (obs. des
Longitude.. $114^{\circ} 15' 10''$ } miss.)

Arrondissement établi sous les Han; sous les Souï, *Loung-tch'ing*

龍城; sous les Thang, *Hab*

浩 tcheou.

L'ancien emplacement de la ville est 30 li à l'est de Hou-keou.

Idem. Voyez *Kieou-kiang-fou*, *Nan-khang-fou*, *Sing-tseu*.

| 衙 P'ENG-YA. Voyez *Pe-choui*.

| 陽 P'ENG-YANG, nom d'un ancien arrondissement des Han, au sud-ouest de Tch'in-youen, départ. de P'ing-liang-fou.

澎湖 P'ENG-HOU, îles de P'eng-hou, entre la côte du Fo-kien et l'île de Formose.

Latitude moyenne $23^{\circ} 33'$, longitude $117^{\circ} 17'$, d'après les cartes du dépôt de la marine et de l'amirauté anglaise.

蓬州 P'ENG-TCHEOU, nom d'un arrondissement et d'une ville du deuxième ordre, département de Chun-khing-fou, 140 li au nord du chef-lieu.

Latit. de la ville. $31^{\circ} 05'$ } (cal.)
Longitude..... $104^{\circ} 00'$ }

Sous les Han, territ. de *Thang-khiu*
宕渠 ; sous les Heou-tcheou,
P'eng | *tcheou* ; sous les Thang.
Hien-ngan **咸安** ; puis *P'eng-*
tcheou | |.

蓬溪 P'ENG-KHI, nom d'un arrondissement et d'une ville du troisième ordre, dépt. de Thoug-tchouen-fou.

Latit. de la ville. $30^{\circ} 46'$ } (cal.)
 Longitude. . . . $103^{\circ} 25'$ }

Sous les Han, territ. de *Kouang-han*

廣漢 ; sous les Wei occidentaux, *Fang-y* **方義** ; sous les Thang, *Wou-foung* **武豐** et
P'eng-khi | |.

萊 P'ENG-LAI, nom d'un arrondissement du troisième ordre affecté au chef-lieu, département de Teng-tcheou-fou. Voyez *Teng-tcheou-fou*.

Sous les Han, territ. de *Toung-lai*

東 | ; sous les Thang, *P'eng-lai*
 | |.

池城 P'ENG-TCHI-TCH'ING, nom d'une ancienne ville des Thang, sur le territoire de P'eng-tcheou, au sud de Y-loung.

| P'ENG-TCHI, nom d'un ancien lac, au nord de Khai-foung-fou.

PI

皮氏 PI-CHI. Voyez *Ho-tsin*.

裴陽 PI-YANG. Voyez *Pei*.

裴 PI, nom d'un arrondissement et

d'une ville du troisième ordre, département de Y-tcheou-fou (*Chan-toung*).

Latit. de la ville. $35^{\circ} 18'$ } (cal.)
 Longitude. . . . $115^{\circ} 45'$ }

Autrefois, *P'i-pe-y*, principauté de *P'i* | ; sous les Han, *P'i* | *hien*.

泌陽 PI-YANG, nom d'un arrondissement et d'une ville du troisième ordre, département de Nan-yang-fou.

Lat. de la v. $32^{\circ} 48' 40''$ } (obs. des
 Longitude. . $111^{\circ} 02' 30''$ } miss.)

Sous les Han, *Wou-yn* **舞陰** ; sous les Wei-occidentaux, *Lin-wou* **臨武** ; sous les Thang, *Pi-yang* | |.

| **州** PI-TCHEOU. Voyez *Thang*, département de Nan-yang-fou.

壁州 PI-TCHEOU, nom d'un ancien arrondissement comprenant, sous les Thang, le territoire de Thoug-kiang (*Sse-tchouen*).

| **山** PI-CHAN, nom d'un arrondissement et d'une ville du troisième ordre, départem. de Tchoung-khing-fou.

Latit. de la ville. $29^{\circ} 45'$ } (obs. des
 Longitude. . . . $103^{\circ} 58'$ } miss.)

Sous les Soung, *Pi-kiang* | **江**.

| **江** PI-KIANG. Voyez *Pi-chan*.

毘陵 PI-LING. V. *Kiang-yn*, *Tchang-tcheou-fou* (*Kiang-nan*).

郟 PI, nom d'un arrondissement et d'une ville du troisième ordre, département de Tch'ing-tou-fou.

Latit. de la ville. $30^{\circ} 47'$ } (cal.)
 Longitude. . . . $101^{\circ} 36'$ }

Premier établissement, sous les Thang.

畢節 PI-TSIE, nom d'un district et d'une ville du troisième ordre, département de Ta-ting-fou, province de Kouei-tcheou.

Latit. de la ville. $27^{\circ} 12'$ } (cal.)
Longitude..... $102^{\circ} 53'$ }

Autrefois, territ. compris dans le pays des Lo-khiang; sous les Youen, dépendance de Chun-youen **順**

元; sous les Ming, *Pi-tsie-wei* |

||. Actuellement ce district dépend de celui de Ta-ting-fou.

PIEN

偏關 PIEN-KOUAN, nom d'un arrondissement et d'une ville du troisième ordre, départ. de Ning-wou-fou (Chansi boréal).

Latit. de la ville. $39^{\circ} 44'$ } (cal.)
Longitude..... $108^{\circ} 53'$ }

駢 PIEN. Voyez *Lin-khiu*.

辯州 PIEN-TCHEOU, nom d'un ancien district, sous les Thang, aux environs de Ou-tcheou-fou, territoire de Lo-pien.

汴韓 PIEN-HAN, nom de la partie sud-ouest de la Corée, sous les Thsin et les Han.

| **京** PIEN-KING,

| **梁** PIEN-LIANG,

| **州** PIEN-TCHEOU. Voyez *Khai-foung-fou*, *Thsiang-fou*.

便 PIEN. Voyez *Young-hing*.

PIN

PIN

邠州 PIN-TCHEOU, nom d'un département et d'un chef-lieu du deuxième ordre, dépendant du département de Si-ngan-fou.

Latit. de la ville. $35^{\circ} 04'$ } (cal.)
Longitude..... $105^{\circ} 46'$ }

Autrefois, territoire du royaume de Pin **邠**; sous les Han orien-

taux, *Sin-ping* **新平**; sous les

seconds Wei, *Nan-p'in* **南邠**;

sous les Thang, *Pin-tcheou* | |.

濱州 PIN-TCHEOU, nom d'un arrondissement et d'une ville du deuxième ordre, département de Wou-ting-fou, précédemment départ. de Thsi-nan-fou.

Latit. de la ville. $37^{\circ} 34'$ } (cal.)
Longitude..... $115^{\circ} 45'$ }

Sous les Thang, territ. de *Thsienching* **千乘**; sous les cinq dynasties postérieures, *Pin-tcheou* | |.

頻陽 PIN-YANG. Voyez *Fou-p'ing*, *Thoung-kouan*.

賓州 PIN-TCHEOU, nom d'un arrondissement et d'une ville du deuxième ordre, précédemment département de Lieou-tcheou-fou, actuellement département de Sse-ngen-fou.

Lat. de la v. $23^{\circ} 13' 12''$ } (obs. des
Longitude.. $106^{\circ} 16' 10''$ } min.)

Sous les Han, *Ling-fang* **領**

方; sous les Ou, *Lin-p'ou* **臨**

浦; sous les Thang, *Pin-tcheou*

| |.

賓川州 PIN-TCHOUEN-TCHEOU,

P'ING

nom, d'un arrondissement et d'une ville du deuxième ordre, dép. de Ta-li-fou.

Latit. de la ville. 25° 46' } (cal.)
Longitude..... 98° 26' }

Sous les Han, territoire de Ye-yu

葉榆

| 關國 PIN-KOUE, nom de l'ancienne principauté des premiers Tcheou. Voy. Pin-tcheou (district de Si-ngan-fou).

P'ING

平州 P'ING-TCHEOU. Voyez Young-p'ing-fou.

Idem. Nom d'un ancien chef-lieu établi sur le territoire de Pa-tcheou.

Idem. Nom d'une île à l'est du golfe de Canton.

Latitude..... 22° 35'
Longitude..... 112° 00'
d'après les cartes de l'amirauté anglaise.

| 山 P'ING-CHAN, nom d'un arrondissement et d'une ville du troisième ordre, département de Tchun-ting-fou.

Latit. de la ville. 38° 17' } (cal.)
Longitude..... 111° 50' }

Autrefois, P'ou-y 蒲邑; sous

les Han, P'ou-ou 蒲吾; sous les

Souï, Fang-chan 房; sous les

Thang, P'ing-chan | |.

| 氏 P'ING-CHI. Voyez Sin-yang-tcheou.

| 石 P'ING-CHI. Voyez Lo-tch'ang.

| 舒 P'ING-CHU. Voyez Ta-tch'ing.

| 順 P'ING-CHUN, nom d'un arrondissement et d'une ville du troisième ordre, département de Lou-ngan-fou.

P'ING

161

Latit. de la ville. 36° 08' } (cal.)
Longitude..... 111° 02' }

Autrefois, territoire de Thsing-

yang-chan 青羊山.

平伐 P'ING-FA, nom d'un ancien district établi par les Youen, 120 li au sud-est de Kouei-yang-fou.

| 番 P'ING-FAN, nom d'un arrondissement nouveau, au sud de Liang-tcheou-fou (Kan-sou).

| 海 P'ING-HAI. V. Thsiouen-tcheou-fou.

Idem. Nom d'une ville à l'est de la Corée, par lat. 37°.

| 夏 P'ING-HIA, nom d'une ancienne place établie par les Soung, arrondissement de Tchun-youen (Chen-si).

| 鄉 P'ING-HIANG, nom d'un arrondissement et d'une ville du troisième ordre, département de Chun-te-fou.

Latit. de la ville. 37° 2' } (cal.)
Longitude..... 112° 45' }

Sous les Han, Yng-thao 襄

陶; sous les Wei, P'ing-hiang |

|; sous les Thang, Foung 封 tcheou.

| 興 P'ING-HING, nom d'un ancien arrondissement des premiers Soung, au sud-est de Kao-yao.

Idem. Nom d'un ancien arrondissement des Han, à l'est de Jou-yang.

Idem. Voyez Tchun-khieou.

| 和 P'ING-HO, nom d'un arrondissement et d'une ville du troisième ordre, dép. de Tchang-tcheou-fou (Fo-kien).

Latit. de la ville. 24° 18' } (cal.)
Longitude..... 114° 53' }

| 河 P'ING-HO. Voyez P'ing-yang-fou.

平湖 P'ING-HOU, nom d'un arrondissement et d'une ville du troisième ordre, département de Kia-hing-fou.

Lat. de la v. $30^{\circ} 43' 00''$ (obs. des
Longitude.. $118^{\circ} 25' 54''$ } miss.)

Autrefois, *Tang-hou-chi* **當市** |

江 P'ING-KIANG, nom d'un arrondissement et d'une ville du troisième ordre, département de Yo-tcheou-fou.

Lat. de la v. $28^{\circ} 42' 20''$ (obs. des
Longitude.. $111^{\circ} 4' 25''$ } miss.)

Autrefois, territoire de *Lo* **羅** ;

sous les Ou, *Han-tch'ang* **漢昌** ;

sous les cinq dynasties postérieures,

P'ing-kiang | |.

Idem. Voyez *Ou*, *Sou-tcheou-fou*.

丘 P'ING-KHIEOU. Voy. *Foung-hhieou*.

琴 P'ING-KHIN, nom d'un ancien district, établi par les Thang, dans l'arrondissement actuel de Yo-lin-tcheou.

谷 P'ING-KO, nom d'un arrondissement et d'une ville du troisième ordre, département de Chun-thien-fou.

Latit. de la ville. $40^{\circ} 12'$ } (cal.)
Longitude..... $114^{\circ} 23'$ }

Premier établissement, sous les Han.

固 P'ING-KOU, nom d'un ancien arrondissement du troisième ordre, sous les Ou, 160 li au nord de Hing-koue.

利 P'ING-LI, nom d'un arrondissement et d'une ville du troisième ordre, département de Hing-ngan-fou.

Latit. de la ville. $32^{\circ} 18'$ } (cal.)
Longitude..... $107^{\circ} 03'$ }

Sous les Han, territoire de *Tchang*

長 | ; sous les Tsin, *Chang-*

lien **上廉** ; sous les premiers

Soung, *Ki-yang* **吉陽** ; sous

les Thang, *P'ing-li* | |.

平涼府 P'ING-LIANG-FOU, nom d'un département et de son chef-lieu, province de Chen-si.

Lat. de la v. $35^{\circ} 34' 48''$ (obs. des
Longitude.. $104^{\circ} 20' 30''$ } miss.)

A l'époque du Tchun-tsieou, ter-

ritoire de *Tchao-no* **朝那** ; sous

les Thsin, dépendance de la province

de *Pe-ti* **北地** ; sous les Han,

Ngan-ting **安定** ; sous les se-

conds Wei, *Wou* **武** tcheou ; sous

les Soui et les Thang, *P'ing-liang* |

| ; sous les Soung, *King-youen* **涇**

原 ; sous les Ming, *P'ing-liang*

fou | | |.

涼 P'ING-LIANG, nom d'un arrondissement du troisième ordre, affecté au chef-lieu du dép. de P'ing-liang-fou.

Sous les Han, territoire de *Tchao-*

no **朝那** et de *King-yang* **涇**

陽 ; sous les Soui, *P'ing-liang* |

| . Voyez *P'ing-liang-fou*.

陵 P'ING-LING. Voy. *Li-tch'ing* (Chan-toung), *Hing-p'ing*.

陸 P'ING-LO, nom d'un arrondissement et d'une ville du troisième ordre, département de Kiai-tcheou, précédemment département de P'ing-yang-fou.

Latit. de la ville. $34^{\circ} 47'$ } (cal.)
Longitude..... $108^{\circ} 43'$ }

Autrefois, principauté de *Ya* **虞** ;

nom, d'un arrondissement et d'une ville du deuxième ordre, dép. de Ta-li-fou.

Latit. de la ville. 25° 46' } (cal.)
Longitude..... 98° 26' }

Sous les Han, territoire de Ye-yu

葉榆

幽國 PIN-KOUE, nom de l'ancienne principauté des premiers Tcheou. Voy. *Pin-tcheou* (district de Si-ngan-fou).

P'ING

平州 P'ING-TCHEOU. Voyez *Young-p'ing-fou*.

Idem. Nom d'un ancien chef-lieu établi sur le territoire de Pa-tcheou.

Idem. Nom d'une île à l'est du golfe de Canton.

Latitude..... 22° 35'
Longitude..... 112° 00'

d'après les cartes de l'amirauté anglaise.

山 P'ING-CHAN, nom d'un arrondissement et d'une ville du troisième ordre, département de Tchín-ting-fou.

Latit. de la ville. 38° 17' } (cal.)
Longitude..... 111° 50' }

Autrefois, *P'ou-y* 蒲邑; sous

les Han, *P'ou-ou* 蒲吾; sous les

Souï, *Fang-chan* 房; sous les

Thang, *P'ing-chan* | |.

氏 P'ING-CHI. Voyez *Sin-yang-tcheou*.

石 P'ING-CHI. Voyez *Lo-tch'ang*.

舒 P'ING-CHU. Voyez *Ta-tch'ing*.

順 P'ING-CHUN, nom d'un arrondissement et d'une ville du troisième ordre, département de Lou-ngan-fou.

Latit. de la ville. 36° 08' } (cal.)
Longitude..... 111° 02' }

Autrefois, territoire de *Thsing-yang-chan* 青羊山.

平伐 P'ING-FA, nom d'un ancien district établi par les Youen, 120 li au sud-est de Kouei-yang-fou.

番 P'ING-FAN, nom d'un arrondissement nouveau, au sud de Liang-tcheou-fou (Kan-sou).

海 P'ING-HAI. V. *Thsiouen-tcheou-fou*.

Idem. Nom d'une ville à l'est de la Corée, par lat. 37°.

夏 P'ING-HIA, nom d'une ancienne place établie par les Soung, arrondissement de Tchín-youen (Chen-si).

鄉 P'ING-HIANG, nom d'un arrondissement et d'une ville du troisième ordre, département de Chun-te-fou.

Latit. de la ville. 37° 2' } (cal.)
Longitude..... 112° 45' }

Sous les Han, *Yng-thao* 瘡

陶; sous les Wei, *P'ing-hiang* |

|; sous les Thang, *Foung* 封 tcheou.

興 P'ING-HING, nom d'un ancien arrondissement des premiers Soung, au sud-est de Kao-yao.

Idem. Nom d'un ancien arrondissement des Han, à l'est de Jou-yang.

Idem. Voyez *Tchin-khieou*.

和 P'ING-HO, nom d'un arrondissement et d'une ville du troisième ordre, dép. de Tchang-tcheou-fou (Fo-kien).

Latit. de la ville. 24° 18' } (cal.)
Longitude..... 114° 53' }

河 P'ING-HO. Voyez *P'ing-yang-fou*.

平湖 P'ING-HOU, nom d'un arrondissement et d'une ville du troisième ordre, département de Kia-hing-fou.

Lat. de la v. $30^{\circ} 43' 00''$ (obs. des
Longitude.. $118^{\circ} 25' 54''$ } miss.)

Autrefois, *Tang-hou-chi* **當市** |

江 P'ING-KIANG, nom d'un arrondissement et d'une ville du troisième ordre, département de Yo-tcheou-fou.

Lat. de la v. $28^{\circ} 42' 20''$ (obs. des
Longitude.. $111^{\circ} 4' 25''$ } miss.)

Autrefois, territoire de *Lo* **羅** ;

sous les Ou, *Han-tch'ang* **漢昌** ;

sous les cinq dynasties postérieures,

P'ing-kiang | |.

Idem. Voyez *Ou*, *Sou-tcheou-fou*.

丘 P'ING-KHIEOU. Voy. *Foung-khieou*.

琴 P'ING-KHIN, nom d'un ancien district, établi par les Thang, dans l'arrondissement actuel de Yo-lin-tcheou.

谷 P'ING-KO, nom d'un arrondissement et d'une ville du troisième ordre, département de Chun-thien-fou.

Latit. de la ville. $40^{\circ} 12'$ } (cal.)
Longitude..... $114^{\circ} 23'$ }

Premier établissement, sous les Han.

固 P'ING-KOU, nom d'un ancien arrondissement du troisième ordre, sous les Ou, 160 li au nord de Hing-koue.

利 P'ING-LI, nom d'un arrondissement et d'une ville du troisième ordre, département de Hing-ngan-fou.

Latit. de la ville. $32^{\circ} 18'$ } (cal.)
Longitude..... $107^{\circ} 03'$ }

Sous les Han, territoire de *Tchang*

長 | ; sous les Tsin, *Chang-*

lien **上廉** ; sous les premiers

Soung, *Kiyang* **吉陽** ; sous

les Thang, *P'ing-li* | |.

平涼府 P'ING-LIANG-FOU, nom d'un département et de son chef-lieu, province de Chen-si.

Lat. de la v. $35^{\circ} 34' 48''$ } (obs. des
Longitude.. $104^{\circ} 20' 30''$ } miss.)

A l'époque du Tchun-tsieou, ter-

ritoire de *Tchao-no* **朝那** ; sous

les Tsin, dépendance de la province

de *Pe-ti* **北地** ; sous les Han,

Ngan-ting **安定** ; sous les se-

conds Weï, *Wou* **武** *tcheou* ; sous

les Souï et les Thang, *P'ing-liang* |

| ; sous les Soung, *King-youen* **涇**

原 ; sous les Ming, *P'ing-liang*

fou | | |.

涼 P'ING-LIANG, nom d'un arrondissement du troisième ordre, affecté au chef-lieu du dép. de P'ing-liang-fou.

Sous les Han, territoire de *Tchao-*

no **朝那** et de *King-yang* **涇**

陽 ; sous les Souï, *P'ing-liang* |

| . Voyez *P'ing-liang-fou*.

陵 P'ING-LING. Voy. *Li-tch'ing* (Chan-toung), *Hing-p'ing*.

陸 P'ING-LO, nom d'un arrondissement et d'une ville du troisième ordre, département de Kiai-tcheou, précédemment département de P'ing-yang-fou.

Latit. de la ville. $34^{\circ} 47'$ } (cal.)
Longitude..... $108^{\circ} 43'$ }

Autrefois, principauté de *Yu* **虞** ;

sous les Han orientaux, *Ho-pe* 河
北; sous les Thang, *P'ing-lo* | |.

平陸 P'ING-LO. Voyez *Wen-chang*.

| 樂府 P'ING-LO-FOU, nom d'un département et de son chef-lieu, province de Kouang-si.

Lat. de la v. $24^{\circ} 21' 54''$ (obs. des
Longitude. $108^{\circ} 09' 15''$ miss.)

Sous les Tcheou, territoire des Youe du nord; sous les Thsin, dépendance de la province de Kouei-lin; sous les Han, de celle de Thsang-ou; à l'époque des trois royaumes, sous les Ou, *Chi-ngan*

始安; sous les Thang, *Tchao*

昭 tcheou; sous les Youen, *P'ing-lo*

| |. Ce dernier nom a été conservé.

| | P'ING-LO, nom d'un arrondissement du troisième ordre, affecté au chef-lieu du département de *P'ing-lo-fou*.

Sous les Ou, *P'ing-lo* | |; sous les Thang, *Lo* | tcheou.

| 洛, ou | 羅 P'ING-LO, nom d'une ville et d'un arrondissement au nord de Ning-hia-fou.

Latit. de la ville. $38^{\circ} 52'$ (cal.)
Longitude. . . . $103^{\circ} 43'$

| 魯 P'ING-LOU, nom d'un nouvel arrondissement, département de *So-p'ing-fou* (Chan-si boréal). La ville est au sud du chef-lieu et au nord de *So-tcheou*.

Latit. de la ville. $39^{\circ} 45'$ (cal.)
Longitude. . . . $109^{\circ} 46'$

| 南 P'ING-NAN, nom d'un arrondissement et d'une ville du troisième ordre, département de *Thsin-tcheou-fou* (Kouang-si).

Latit. de la ville. $23^{\circ} 32'$ (cal.)
Longitude. . . . $107^{\circ} 43'$

Sous les Han, territoire de *Mouang-ling* 猛陵; sous les Tsin,

Wou-tch'ing 武城; sous les

Thang, *P'ing-nan* | |.

平南 P'ING-NAN. Voy. *Thai-p'ing-fou*.

| 安道 P'ING-NGAN-TAO, nom d'un départ. de la Corée, partie nord-ouest.

| 壩衛 P'ING-PA-WEI, nom d'un district et de son chef-lieu, province de Kouei-tcheou.

Latit. de la ville. $26^{\circ} 09'$ (cal.)
Longitude. . . . $104^{\circ} 37'$

Premier établissement, sous les Ming.

| 相 P'ING-SIANG, nom d'une ville de la côte occidentale de la Corée, sous les Soung et les Ming.

| 茶洞 P'ING-TCHA-TOUNG, nom d'un district du Sset-tchouen oriental.

Latit. de la ville. $28^{\circ} 30'$ (cal.)
Longitude. . . . $106^{\circ} 23'$

| 昌 P'ING-TCH'ANG. Voyez *Kiaï-kiéou*, *Souï-yang*, *Te-p'ing*.

| 城 P'ING-TCH'ING, nom d'une ancienne ville des Thsin et des Han, à l'est de *Thai-thoung*.

| 川 P'ING-TCHOEN. Voyez *Wen* (département de *Hoai-khing-fou*).

| 陶 P'ING-THAQ. Voyez *P'ing-yao*.

| 泉 P'ING-THSIOUEN, nom d'un ancien arrondissement, établi par les Souï, au sud-ouest de *Kien-tcheou*, département de *Tch'ing-tou-fou*.

| 定州 P'ING-TING-TCHROU, nom d'un département et d'un chef-lieu du

deuxième ordre, province de Chan-si, dépendant du département de Thai-youen-fou.

Latit. de la ville. $37^{\circ} 52'$
Longitude..... $111^{\circ} 15'$ (cal.)

Sous les Han, territoire de Chang-ngai 上艾; sous les seconds

Wei, Chi-ngai 石艾; sous les

Thang, Kouang-yang 廣陽;

sous les Soung, P'ing-ting | |.

平 度 州 P'ING-TOU-TCHEOU, nom d'un arrondissement et d'une ville du deuxième ordre, département de Lai-tcheou-fou.

Latit. de la ville. $36^{\circ} 46'$
Longitude..... $118^{\circ} 00'$ (cal.)

Sous les Han, P'ing-tou | | hien;

sous les Han orientaux, Kiao-toung

膠東; sous les Soui, Kiao-

choui 膠水.

都 P'ING-TOU. Voyez Foung-tou, Ngan-fo.

武 P'ING-WOU, nom d'un arrondissement et d'une ville du troisième ordre, où est fixé le chef-lieu du département de Loung-ngan-fou. Voy. Loung-ngan-fou.

邑 P'ING-Y, nom d'une ancienne ville du royaume de Tchao, 40 li au nord-est de Tchang-lo (Chan-toung, département de Thsing-tcheou-fou).

彝 P'ING-Y, nom d'un arrondissement du troisième ordre, récemment établi au nord-est de Khio-tsing-fou.

Latit. de la ville. $25^{\circ} 40'$
Longitude..... $101^{\circ} 50'$ (cal.)

夷 P'ING-Y, nom d'un chef-lieu d'arrondissement, 45 li au sud-ouest de Ma-hou-fou (Sse-tchouen).

平 夷 P'ING-Y. Voy. Lo-liang-tcheou.

陽 府 P'ING-YANG-FOU, nom d'un département et de son chef-lieu, province de Chan-si.

Lat. de la v. $36^{\circ} 06' 00''$ (obs. des
Longitude.. $109^{\circ} 13' 00''$ (mis.))

Sous les Hia, P'ing-yang | |; à l'é-

poque du Tchun-tshieou, dépendance du royaume de Tsin; et à l'époque des guerres civiles, dépendance du royaume de Tchao; sous les Thsin et les Han, territoire de

Ho-toung 河東; sous les se-

conds Wei, Thang 唐 tcheou; sous

les Soui, P'ing ho | 河 et Lin-fen

臨汾; sous les Thang, Tsin

晉 tcheou; sous les Liang posté-

rieurs, Ting-tch'ang 定昌 et Kien-

hioung 建雄; sous les Youen,

Tsin-ning 晉寧; sous les Ming,

P'ing-yang-fou | | |.

| | P'ING-YANG. Voyez le précédent.

Idem. Nom d'un arrondissement et d'une ville du troisième ordre, département de Wen-tcheou-fou (Tche-kiang).

Latit. de la ville. $27^{\circ} 42'$
Longitude..... $118^{\circ} 00'$ (cal.)

Autrefois, Ngan-kou 安固 et

Chi-yang 始 |; sous les Thang,

P'ing-yang | |.

Idem. Voyez Mei et Thai-chun, Kouei-yang-tcheou.

Idem. Nom d'une ancienne ville de l'époque des guerres civiles, au sud de Chan-yang (dép. de Hoai-ngan-fou).

平遙 P'ING-YAO, nom d'un arrondissement et d'une ville du troisième ordre, département de Fen-tcheou-fou.

Latit. de la ville. $37^{\circ} 12'$ } (cal.)
 Longitude..... $109^{\circ} 48'$ }

Autrefois, territoire de *Thao* 陶, principauté de Yao; sous les Han, *P'ing-thao* | 陶; sous les seconds Wei, *Ping-yao* | |.

| **陰** P'ING-YN, nom d'un arrondissement et d'une ville du troisième ordre, département de Thai-ngan-fou.

Lat. de la v. $36^{\circ} 23' 02''$ } (obs. des
 Longitude.. $114^{\circ} 14' 30''$ } miss.)

Sous les Han, territoire de *Lou* 盧 hien; sous les Souï, *Yu-chan* 榆山 et *Ping-yn* | |.

Idem. Voyez *Ho-yn*.

| **越州** P'ING-YOUE-TCHEOU, nom d'un département du Kouei-tcheou, et de son chef-lieu.

Latit. de la ville. $26^{\circ} 40'$ } (cal.)
 Longitude..... $105^{\circ} 00'$ }

| **原** P'ING-YOUEEN, nom d'un arrondissement et d'une ville du troisième ordre, département de Thsi-nan-fou.

Latit. de la ville. $37^{\circ} 15'$ } (cal.)
 Longitude..... $114^{\circ} 16'$ }

Autrefois, centre de la principauté de *Ping-youen* | | 君食邑; sous les Han, *Ping-youen* | |.

Idem. Voyez *Ning-yang*, *Thsi-nan-fou*, *Lo-t'ing-tcheou*, *Wou-t'ing-fou*, *Te-tcheou*.

| **遠** P'ING-YOUEEN, nom d'un arrondissement et d'une ville du troisième ordre, département de T'chao-tcheou-fou, actuellement départ. de Kia-yng-tcheou.

Latit. de la ville. $24^{\circ} 47'$ } (cal.)
 Longitude..... $113^{\circ} 34'$ }

平遠州 P'ING-YOUEEN-TCHEOU, nom d'une ville et d'un arrondissement du deuxième ordre, dans le département de Ta-ting-fou. (Kouei-tcheou).

Latit. de la ville. $26^{\circ} 32'$ } (cal.)
 Longitude..... $103^{\circ} 10'$ }

萍鄉 P'ING-HIANG, nom d'un arrondissement et d'une ville du troisième ordre, départ. de Youen-tcheou-fou.

Latit. de la ville. $27^{\circ} 39'$ } (cal.)
 Longitude..... $111^{\circ} 30'$ }

Sous les Han, territoire de *Y-tchun* 宜春; sous les Ou, *P'ing-hiang* | |.

屏山 P'ING-CHAN, nom d'un arrond. et d'une ville du troisième ordre, département de Siu-tcheou-fou, précédemment départ. de Ma-hou-fou.

Latit. de la ville. $28^{\circ} 20'$ } (cal.)
 Longitude..... $101^{\circ} 45'$ }

Autrefois, territoire de *Loung-hou* 龍湖.

| **陵** P'ING-LING. Voyez *Hing-p'ing* (département de Si-ngan-fou).

| **州** P'ING-TCHEOU. Voyez *Lou-loung*.

| **南** P'ING-NAN, nom d'un arrondissement et d'une ville du troisième ordre, départem. de Fou-tcheou-fou (Fo-kien). Au nord-ouest du chef-lieu.

Latit. de la ville. $26^{\circ} 18'$ } (cal.)
 Longitude..... $116^{\circ} 12'$ }

并州 P'ING-TCHEOU. Voyez *Tchint'ing-fou*.

Idem. Nom d'un ancien district, sous les Youen, dans le territoire actuel de Kin-thang.

憑祥州 P'ING-THSIANG-TCHEOU,

nom d'un arrondissement et d'une ville du deuxième ordre, département de Sse-ming-fou.

Latit. de la ville. $22^{\circ} 09'$ } (cal.)
Longitude..... $104^{\circ} 08'$ }

P'O

勃 ou **渤海** P'O-HAI, nom d'un ancien arrondissement, à l'extrémité nord-est du Chan-toung, dont le centre correspond à Pin-tcheou (Chan-toung). Voyez *Ho-kien-fou*, *Li-tsin*, *Wou-ting-fou*, *Tchen-hoa*, *Thsang-tcheou*.

弄 P'O-LOUNG, nom d'un anc. district des Thang, sur le territ. de Ta-li-fou.

亭城 PO-TCH'ING. Voy. *Youn-khio*, *Kouei-te-fou*.

州 PO-TCHEOU, nom d'un arrondissement et d'une ville du deuxième ordre, département de Yng-tcheou-fou.

Lat. de la v. $33^{\circ} 57' 50''$ } (obs. des
Longitude.. $113^{\circ} 33' 47''$ } (miss.)

A l'époque du Tchun - thsieou,

Tsiao-y **譙邑**. Le nom actuel date des Heou-tcheou.

波州 PO-TCHEOU. Voy. *Ngan-p'ing-tcheou*.

破羌 PO-KHIANG. Voyez *Si-ning-fou*.

嶓冢 PO-TCHOUNG, nom d'une chaîne de montagnes dans le Chen-si inférieur. V. *Mien*.

鄱陽 PO-YANG, nom d'un arrondissement du troisième ordre affecté au chef-lieu du départ. de Jao-tcheou-fou.

Premier établiss. sous les Tsin.

Idem. Nom du grand lac à l'ouest de Jao-tcheou-fou.

播州 PO-TCHEOU, nom d'un district sud-est du Sse-tchouen inférieur.

Sous les Thang, **郎** *tcheou*
et *Po-tcheou* | |; sous les Soung,

Tsun-y **遵義**. V. *Tsun-y-fou*.

濮州 PO-TCH'ÛT, nom d'un arrondissement et d'une ville du deuxième ordre, départ. de Thsao-tcheou-fou.

• Latit. de la ville. $35^{\circ} 48'$ } (cal.)
Longitude..... $113^{\circ} 13'$ }

A l'époque du Tchun - thsieou,

Wei-tch'ing **衛城**, capitale du royaume de Wei; sous les Han,

Kouen-tch'ing **鄆城**; sous les Soui, *Po-tcheou* | |.

Idem. Voyez *Toung-tch'ang-fou*.

| **Po**, royaume du Sse-tchouen, au temps des Tcheou. Voyez **合** *tcheou*.

| **陽** PO-YANG. Voyez *Hoa*.

PO OU POU

博州 PO-TCHEOU. Voy. *Liao-tch'ing*.

| **興** P'O-HING, nom d'un arrondissement et d'une ville du troisième ordre, département de Thsing-tcheou-fou.

Latit. de la ville. $37^{\circ} 15'$ } (cal.)
Longitude..... $116^{\circ} 00'$ }

Sous les Han, *P'o-tch'ang* | **昌**;
sous les cinq dynasties postérieures,
P'o-hing | |.

| **浪沙** P'O-LANG-CHA. Voyez *Yang-wou*.

| **勞** P'OU-LAO, nom d'un ancien arron-

dissement des Liang, au sud-ouest de Tchao-p'ing.

| 林 P'O-LIN, nom d'une ancienne ville des Liang, au sud-ouest de Kao-yao.

| 陵邑 P'O-LING-Y. Voyez Po-p'ing.

| | P'O-LING. Voyez P'o-ye, Ting-tcheou, Thang, Ngan-p'ing.

| 羅 P'O-LO, nom d'un arrondissement et d'une ville du troisième ordre, département de Hoëi-tcheou-fou (Kouang-toung).

Latit. de la ville. 23° 10' } (cal.)
Longitude. 112° 02' }

Premier établis. sous les Han.

Idem. Voyez Hoëi-tcheou-fou, Loung-men, Kouei-chen.

| 南 P'O-NAN. Voyez Young-p'ing, Pao-chan, Lan-tcheou.

| 白 P'O-PE, nom d'un arrondissement et d'une ville du troisième ordre, département de Yo-lin-tcheou, précédemment département de Ou-tcheou-fou.

Latit. de la ville. 22° 23' } (cal.)
Longitude. 107° 16' }

Sous les Han, territoire de Ho-p'ou

合浦 ; sous les Thang, P'o-pe

||

| 平 P'O-P'ING, nom d'un arrondissement et d'une ville du troisième ordre, département de Toung-tch'ang-fou.

Latit. de la ville. 36° 43' } (cal.)
Longitude. 113° 58' }

Dans le royaume de Thsi, P'o-

ling-y | 陵邑 ; sous les Han,

Po-p'ing | |

| 昌 P'O-TCH'ANG. Voyez P'o-hing.

| 城 P'OU-TCH'ING. Voyez Thai-ngan-fou.

博野 P'O-YE, nom d'un arrondissement et d'une ville du troisième ordre, département de Pao-ting-fou.

Latit. de la ville. 38° 30' } (cal.)
Longitude. 113° 14' }

Sous les Han, territoire de Liou

蠡吾 ; sous les Han orientaux,

P'o-ling | 陵 ; sous les Wei, P'o-ye

||

| 邑 P'OU-Y. Voyez Thai-ngan-fou.

PO-YO. Voyez Pao-yu.

POU

不夜 POU-YE. Voyez Wen-teng.

| 韋 POU-WEI. Voyez Pao-chan.

布山 POU-CHAN, nom d'un ancien arrondissement du troisième ordre, sous les Han, 50 li à l'ouest de Kouei-p'ing.

普州 P'OU-TCHEOU, nom d'un ancien district, sous les Soui et les Thang. Il comprenait les territoires de Ngan-kiu, département de Tchoung-khing-fou, et de Lo-tchi, département de Thoung-tchouen-fou.

| 洱府 P'OU-EUL-FOU, nom d'un départem. et de son chef-lieu, à l'ouest de celui de Li-kiang-fou, province de Yun-nan.

Latit. de la ville. 23° 02' } (cal.)
Longitude. 98° 50' }

| 寧 P'OU-HING, nom d'un arrondissement et d'une ville du troisième ordre, département de Tchao-tcheou-fou.

Latit. de la ville. 23° 32' } (cal.)
Longitude. 113° 52' }

Idem. Voyez Young, Jin-cheou.

普安

P'OU-NGAN, nom d'un district et d'une ville du troisième ordre, département de Hing-y-fou, province de Kouei-tcheou.

Lat. de la v. $25^{\circ} 44' 24''$ } (obs. des
Longitude. $102^{\circ} 19' 10''$ } (miss.)

Autrefois, territoire de Ye-lang

夜郎; sous les Tsin, dépendance du Khien-tchoung, et sous les Han, dépendance de la province de Tsang-kho; sous les Han du pays de

Chou, **Hing-kou 興古**; sous

les Thang, **Si-p'iny 西平** et **Pan**

盤 tcheou; sous les Youen, **P'ou-**

ngan-lou 路; sous les Ming,

P'ou-ngan-tcheou 路.

| 定

P'OU-TING, nom du chef-lieu actuel, département de Ngan-chun-fou.

Premier établissement, par les Youen.

| 慈

P'OU-TSEU, nom du district précédent P'ou-tcheou, sous les Liang.

Idem. Voyez Ngan-yo.

| 陀

P'OU-THO, île au sud-est de la grande île Tcheou-chan, autrement Chu-san, par lat. $30^{\circ} 10'$.

圃田

POU-THIEN, ancien nom du territoire de Tchoung-meou.

浦江

P'OU-KIANG, nom d'un arrondissement et d'une ville du troisième ordre, département de Kin-hoa-fou.

Latit. de la ville. $29^{\circ} 28'$ } (cal.)
Longitude. $117^{\circ} 29'$ }

Sous les Thang, **P'ou-yang 陽**;

sous les cinq dynasties postér.,

P'ou-kiang 陽.

浦城

P'OU-TCH'INE, nom d'un arrondissement et d'une ville du troisième ordre, département de Kien-ning-fou.

Lat. de la v. $28^{\circ} 00' 30''$ } (obs. des
Longitude. $116^{\circ} 16' 40''$ } (miss.)

Sous les Han, **Han-hing 漢**

興; sous les Ou, **Ou-hing 吳**

興; sous les Thang, **P'ou-tch'ing**

陽.

Idem. P'OU-TCH'ING, nom d'un arrondissement et d'une ville du troisième ordre, département de Thoung-tcheou-fou, précédemment départ. de Si-ngan-fou.

Latit. de la ville. $34^{\circ} 58'$ } (cal.)
Longitude. $107^{\circ} 08'$ }

Sous les Tsin, **Tchoung-thsionen**

重泉; sous les Wei occidentaux, **P'ou-tch'ing 陽**;

sous les Thang, **Foung-sien 奉先**.

| 陽

P'OU-YANG. Voyez P'ou-kiang.

莆田

POU-THIEN, nom d'un arrondissement du troisième ordre, affecté au chef-lieu du département de Hing-hoa-fou.

Sous les Tsin, territoire de **Tsin-**

ngan 晉安; sous les Soui,

P'ou-thien 陽. Voyez Hing-hoa-fou.

| 中

P'OU-TCHOUANG. Voy. Hing-hoa-fou.

蒲

POU, nom d'un arrondissement et d'une ville du troisième ordre, département de Si-tcheou (Chan-si), précédemment départem. de P'ing-yang-fou.

Latit. de la ville. $36^{\circ} 18'$ } (cal.)
Longitude. $108^{\circ} 46'$ }

A l'époque du Tchun-thsieou,

P'ou-tch'ing 蒲城; sous les se-

conds Wei, *Chi-tch'ing* 石城 ;
sous les Souï, P'ou | hien.

蒲 P'OU. Voyez *Fèi-hiang*.

| 州府 P'OU-TCHEOU-FOU, nom
d'un département et de son chef-lieu,
provincé de Chan-si, précédemment dé-
partement de P'ing-yang-fou.

Lat. de la v.. 34° 54' 0" (obs. des
Longitude... 107° 55' 0" miss.)

A l'époque du Tchun-tshieou,

P'ou-fan | 坂 ; sous les Heou-
tcheou, P'ou-tcheou | | ; sous les

Thang, *Ho-tchoung* 河中.

| 坂 P'OU-FAN. Voyez *Pou* | tcheou-fou.

| 圻 P'OU-KHI, nom d'un arrondisse-
ment et d'une ville du troisième ordre,
département de Wou-tch'ang-fou.

Latit. de la ville. 29° 42' } (cal.)
Longitude. 111° 23' }

Sous les Han, territoire de Cha-

sien 沙羨 ; sous les Ou, P'ou-
khi | |.

| 江 P'OU-KIANG, nom d'un arrondis-
sement et d'une ville du troisième
ordre, département de Khioung-tcheou.

Latit. de la ville. 30° 12' } (cal.)
Longitude. 101° 15' }

Sous les Han, territoire de Lin-

khiong 臨邛 ; sous les Wei
occidentaux, *Kouang-ting* 廣

定 ; sous les Souï, P'ou-kiang
| |.

| 姑 P'OU-KOU, nom d'une ancienne
ville fondée par Thai-wou des Chang
dans le territoire de Po-hing.

| 關 P'OU-KOUAN. Voyez *Tchao-y*.

| 臺 P'OU-THAI, nom d'un arron-
dissement et d'une ville du troisième
ordre, département de Wou-ting-fou.

Latit. de la ville. 37° 26' } (cal.)
Longitude..... 115° 50' }

Sous les Han, territoire de Si-ou

際沃 ; sous les Souï, P'ou-thai
| |.

| 台 P'OU-THAI (ou comme le précéd-
ent), nom de deux îles du golfe de
Canton.

1^{re}; latitude... 21° 59'
— longitude... 111° 22'

2^e; latitude... 22° 10'
— longitude... 111° 52'

D'après les cartes de l'amirauté
anglaise.

| 亭 P'OU-TING, nom d'un ancien ar-
rondissement des Wei occidentaux, au
sud de Jin-tcheou. Voyez *Te-ngan*,
Tsing-yen.

| 子 P'OU-TSEU. Voyez Si | 際 tcheou.

| 邑 P'OU-Y. } Voyez *P'ing-chan*.

| 吾 P'OU-OU }

| 陰 P'OU-YN. Voyez *Khi-tcheou*.

| 原 P'OU-YOEN. Voyez *Khioung* 邛
tcheou.

POUNG. Voyez PENG.

S

SAN

三水 SAN-CHOUÏ, nom d'un arrondissement et d'une ville du troisième ordre, département de Pin-tcheou, dépendant du départ. de Si-ngan-fou.

Latit. de la ville. $33^{\circ} 12'$
Longitude.... $105^{\circ} 58'$ } (cal.)

Autrefois, pays de Pin **山**; sous les Han, *San-chouï* | |.

Idem. Nom d'un arrondissement et d'une ville du troisième ordre, département de Kouang-tcheou-fou.

Latit. de la ville. $23^{\circ} 15'$
Longitude.... $110^{\circ} 25'$ } (cal.)

Sous les Liang, territ. de *Nan-hai*

南海 et de *Kao-yao* **高要**

韓 SAN-HAN, ancien nom de la Corée méridionale, divisée en trois districts sous le nom de *Han* |.

河 SAN-HO, nom d'un arrondissement et d'une ville du troisième ordre, département de Chun-thien-fou.

Latit. de la ville. $40^{\circ} 00'$
Longitude.... $114^{\circ} 41'$ } (dal.)

Sous les Han, *Lin-khin* **臨**

胸; sous les Thang, *San-hô* | |.

戶 SAN-HOU, nom d'une ancienne ville de l'époque du Tchun-tsieou, arrondissement de Neï-hiang.

衢 SAN-KHIU. V. *Khiu* | *tcheou-fou*.

監 SAN-KIEN. Voyez *Hoai-khing-fou*.

龍 SAN-LOUNG. Voyez *Khi-chan*.

三門 SAN-MEN, nom d'une île de la rade de Macao.

Latitude..... $22^{\circ} 03'$
Longitude..... $111^{\circ} 37'$

D'après les cartes de l'amirauté anglaise.

泊 SAN-PO, nom d'un arrondissement et d'une ville du troisième ordre, département de Yun-nan-fou.

Latit. de la ville. $24^{\circ} 55'$
Longitude..... $100^{\circ} 13'$ } (cal.)

Sous les Soung, territoire de *Chen-tchen* **善闡**; sous les Youen,

San-po | |.

臺 SAN-THAI (les trois tours), nom de l'arr. du chef-lieu du département de Thoung-tchouen-fou. Voyez ce nom.

川 SAN-TCHOUEN. Voyez *Young-tse*.

郡 SAN-TCHOUEN-KIUN, ancienne province. Voyez *Jou-tcheou*, *Hoai-khing-fou*, *Ho-nan-fou*, *Khai-foung-fou*.

駿 SAN-TSOUNG, ancien nom du pays de Ting-thao (Chan-toung).

原 SAN-YOEN, nom d'un arrondissement et d'une ville du troisième ordre, département de Si-ngan-fou.

Latit. de la ville. $34^{\circ} 37'$
Longitude..... $106^{\circ} 33'$ } (cal.)

Sous les Han, territ. de *Tchi-yang*

池陽; sous les seconds Wei,

San-youen | |; sous les Thang, *Hoai-tchi*

華 |.

萬 SAN-WAN, nom d'une ville au nord du Liao-toung.

SANG

桑泉 SANG-THSIOUEN. V. *Lin-tsin*.

州 SANG-TCHEOU, nom d'un ancien arrondissement dépendant de Ting-youen-fou, district du Kouei-tcheou, sous les Youen.

植 SANG-TCHI, nom d'un nouvel arrondissement au nord-est de Yéting-chun-fou.

Lat. du chef-lieu. $29^{\circ} 25'$ } (cal.)
Longitude..... $107^{\circ} 43'$ }

SEN

辛 SEN, nom d'un arrondissement et d'une ville du troisième ordre, départ. de Toung-tch'ang-fou. On peut aussi prononcer SIN.

Latit. de la ville. $36^{\circ} 16'$ } (cal.)
Longitude..... $113^{\circ} 33'$ }

Sous les Han, *Yang-p'ing* **陽**

平; s. les Heou-tcheou, *Wou-yang*

武陽; sous les Souï, *Tsing-y*

清邑 et Sen | *hien*; sous les

Thang, Sen | *tcheou*.

Idem. Nom d'une ancienne principauté au sud de Ho-yang.

SI

西州 SI-TCHEOU, nom d'une ancienne résidence impériale, au nord-ouest de Kiang-ning-fou.

縣 SI-HIEN. Voyez *Mien*.

水 SI-CHOUÏ, nom d'un ancien arr. des Liang, à l'est de P'eng-tse, et d'un arr. des Heou-tcheou, à l'ouest de Lang-tchoung.

西豐 SI-FOUNG, nom d'une ancienne ville des Tsin, 50 li au sud-ouest de Fou-tcheou-fou (Kiang-si). Voyez *Lin-tchouen*.

封 SI-FOUNG, nom d'un ancien district du Sse-tchouen, comprenant sous les Thang la partie nord-ouest du district de Meou-tcheou.

鄉 SI-HIANG, nom d'un arrondissement et d'une ville du troisième ordre, département de Han-tchoung-fou.

Latit. de la ville. $32^{\circ} 42'$ } (cal.)
Longitude..... $105^{\circ} 33'$ }

Sous les Han du pays de Chou,

Nan hiang **南** |; sous les Tsin, *Si-hiang* | |.

河 SI-HO. V. *Fen-tcheou-fou*, *Lin-fen*.

和 SI-HO, nom d'un arrondissement et d'une ville du troisième ordre, département de Koung-tch'ang-fou.

Latit. de la ville. $34^{\circ} 00'$ } (cal.)
Longitude..... $102^{\circ} 56'$ }

Sous les Tsin, territoire de *Lin-thao*

臨洮; sous les Han,

Chang-lo **上祿**; sous les Wei

occidentaux, *Tchang-tao* **長道**;

sous les Soung, *Si-ho* | |.

Idem. Voy. *Min-tcheou-wei*, *Lin-thao-fou*.

華 SI-HOA, nom d'un arrondissement et d'une ville du troisième ordre, département de Tch'in-liéou-fou.

Latit. de la ville. $33^{\circ} 53'$ } (cal.)
Longitude..... $112^{\circ} 18'$ }

Sous les Han, *Si-hoa* | |; sous les

Souï, *Houng-keou* **鴻溝**; sous

les Thang, *Ki-tch'ing* **箕城**.

Idem. Voyez *Thoung-tcheou-fou* (Chen-si).

西羌 SI-KHIANG, nom d'un ancien peuple étranger de l'ouest. Voyez *Sin-ning-fou*.

京 SI-KING. Voyez *Foung-thsiang-fou*, *Ho-nan-fou*, *Thai-youen-fou*.

涼 SI-LIANG. Voyez *Young-tch'ang-wei*.

林 SI-LIN, nom d'un arrondissement récemment établi à l'ouest de *Sse-tch'ing-fou*, par lat. $24^{\circ} 15'$.

陵 SI-LING. Voyez *Y-ling-tcheou*, *Hoang-kang*, *Hoang-tcheou-fou*, *Ma-tching*, *Yun-moung*.

隆州 SI-LOUNG-TCHEOU, nom actuel d'un arrondissement du deuxième ordre établi récemment au nord-ouest de *Sse-tch'ing-fou*, par lat. $24^{\circ} 32'$.

安府 SI-NGAN-FOU, nom d'un département et du chef-lieu principal, province de *Chen-si*.

Lat. de la v. $34^{\circ} 16' 45''$ (obs. de 1788.)
Longitude. . . $106^{\circ} 37' 45''$

La capitale des Tcheou était dans ce département. Sous les Thsin,

Kouan-tchoung **關中**; au commencement des Han, *Wei-nan* **渭**

南 et *Nei-sse* **內史**. Han-wou-ti divisa ce territoire en trois districts, relevant de la capitale. Sous les Han orientaux, *Young-tcheou*

雍州; sous les Thang, *Kouan-nei* **關內**; sous les Soung,

Young-hing **永興**; sous les

Youen, *Ngan-si* | |; sous les Ming,

Si-ngan-fou | | |.

Le chef-lieu de ce département fut capitale de la Chine sous les Thsin, les Han et les Thang.

西安 SI-NGAN, nom d'un arrondissement du troisième ordre, affecté au chef-lieu du département de *Khiu-tcheou-fou*.

Sous les Thsin, *Thai-mo* **太**

末; sous les Han, *Sin-ngan* **新**

|; sous les Tsin, *Sin-ngan* **信** |;

sous les Thang, *Si-ngan* | |.

寧 SI-NING, nom d'un arrondissement et d'une ville du troisième ordre, département de *Lo-ting-tcheou*.

Latit. de la ville. $23^{\circ} 10'$ (cal.)
Longitude. . . . $108^{\circ} 16'$

Premier établissement, 5^e année *Wang-li* (1576). Voyez *Fou-min*.

Idem. Nom d'une ville et d'un arrondissement du troisième ordre, département de *Siouen-hoa-fou*, au nord-ouest de *Yo-tcheou*.

Latit. de la ville. $40^{\circ} 06'$ (cal.)
Longitude. . . . $111^{\circ} 53'$

Idem. Voyez *Hoei-ning*.

Idem. Nom d'une ancienne ville des *Liang*, 63 li au sud de *Thsoung-jin*.

府 SI-NING-FOU, nom d'un district et de son chef-lieu, nord-ouest du *Chen-si* et du *Kan-sou*.

Lat. de la v. . . $36^{\circ} 39' 20''$ (obs. des 1788.)
Longitude. . . $99^{\circ} 28' 00''$ (miss.)

Autrefois, pays des *Si-khiang* |

羌, avec le nom de *Hoang-tchoung*

湟中; sous les Han, *P'o-khiang*

破羌, ville de troisième ordre; sous les Han orientaux, *Si-p'ing* |

平; sous les Soui, *Chen* **善**

湟 *tcheou*; sous les Soung, *Hoang* **湟**

tcheou et *Si-ning* | |. Actuellement,

ce département est du premier rang, et le chef-lieu se nomme *Si-ning*.

西寧梨州 SI-NING-LI-TCHEOU.
Voy. Fou-min.

平 SI-P'ING, nom d'un arrondissement et d'une ville du troisième ordre, département de Jou-ning-fou.

Latit. de la ville. $33^{\circ} 27'$ (cal.)
Longitude. . . . $111^{\circ} 48'$ (cal.)

Autrefois, principauté de Pe
栢; sous les Han, Si-p'ing ||.

Idem. Voyez Lin-tchouen, Tchen-y-tcheou, P'ou-ngan-tcheou, Si-ning-fou, Yang-kiang.

州 SI-P'ING-TCHEOU, nom d'un ancien arrondissement des Thang, dans le territoire actuel de Lo-liang-tcheou.

昌 SI-P'ING-TCH'ANG. Voyez Tep'ing.

宋州 SI-SOUNG-TCHEOU, nom d'un ancien chef-lieu, établi par les Thang, sur le territoire de Ho-khio-tcheou (Yun-nan).

昌 SI-T'CHANG. Voyez Sin-hien, Thai-ho, département de Ki-ngan-fou.

Idem. Nom du chef-lieu du nouveau district de Ning-youen-fou, au sud-ouest du Sse-tchouen.

周 SI-TCHEOU (pays de). Voyez Sin-ngan, département de Ho-nan-fou.

城 SI-TCH'ING. Voy. Hing-ngan-tcheou.

川 SI-TCHOUEN. Voyez Tch'ing-tou-fou.

克 SI-TCHOUNG, nom d'un arrondissement et d'une ville du troisième ordre, département de Chun-khing-fou.

Latit. de la ville. $31^{\circ} 02'$ (cal.)
Longitude. . . . $103^{\circ} 31'$ (cal.)

Sous les Han, territoire de Pa-kian **巴郡**; sous les Tsin, Si-

tchoung ||; sous les Wei occidentaux, Tsin-tch'ing **晉城**.

西楚 SI-THSOU. V. Foung-yang-fou.

襄 SI-TSOUAN. Voyez Sin-hing-tcheou, Khio-tsing-foa.

陽 SI-YANG. Voyez Hoang-tcheou-fou, Kouang-chan **光山**.

原州 SI-YOUEU-TCHEOU, nom d'un ancien arrondissement établi par les Thang dans le territoire actuel de Sin-ning-tcheou, département de Nan-ning-fou.

棲豫州 SI-YU-TCHEOU, nom d'un ancien chef-lieu, établi par les Thang, sur le territoire actuel de Ta-yao.

霞 SI-HIA, nom d'un arrondissement et d'une ville du troisième ordre, département de Teng-tcheou-fou.

Latit. de la ville. $37^{\circ} 17'$ (cal.)
Longitude. . . . $118^{\circ} 58'$ (cal.)

Sous les Han, territoire de Tchouï

腫 hien; sous les Kin, Si-hia ||.

細陽 SI-YANG. Voyez Thai-ho.

錫穴 SI-HIOUE. Voyez Yün.

縣 SI-HIEN. Voyez Yün-yang-fou.

息 SI, nom d'un arrondissement et d'une ville du troisième ordre, département de Kouang-tcheou, et précédemment département de Jou-ning-fou.

Latit. de la ville. $32^{\circ} 25'$ (cal.)
Longitude. . . . $112^{\circ} 25'$ (cal.)

A l'époque du Tchun-thsieou, principauté de Si ||; sous les Han, Si | hien.

析津 SI-TSIN. Voyez *Ta-hing*.

浙川 SI-TCHOUEN, nom d'un arrondissement et d'une ville du troisième ordre, département de Nan-yang-fou.

Lat. de la v. 33° 5' 00" (obs. des
Longitude 109° 7' 10" (miss.))

Sous les Han, Si | hien; sous les
seconds Wei, Si-tchouen | |.

| **州** SI-TCHEOU. Voyez *Yan-yang-fou*.

| **縣** SI-HIEN. Voyez *Si-tchouen*.

昔陽 SI-YANG. Voyez *Tsin-tcheou*.

習安州 SI-NGAN-TCHEOU. Voyez
Ngan-chun-fou.

| **岷** SI-MGO. (Ordinairement, le premier caractère s'écrit avec la clef 山.)
Nom d'un arrondissement et d'une ville du troisième ordre, département de Lin-ngan-fou.

Latit. de la ville. 24° 24' (cal.)
Longitude. 100° 16' (cal.)

悉直 SI-TCHI, nom d'un ancien royaume secondaire à l'est de la Corée dans la province actuelle de Kiang-youen.

徙陽 SI-YANG, nom d'un ancien arrondissement des Han et des Tsin, au sud de Ya-tcheou-fou.

隰州 SI-TCHEOU, nom d'un département et d'un chef-lieu du deuxième ordre, précédemment compris dans le département de P'ing-yang-fou.

Latit. de la ville. 36° 40' (cal.)
Longitude. 108° 36' (cal.)

A l'époque des guerres civiles (de

500 à 350 avant notre ère), pays du Si-ho (fleuve de l'ouest); sous les

Han. *P'ou-tseu* 蒲子; sous les

Hou-tcheou, *Tchang-cheou* 長

壽, sous les Soui, *Si-tcheou* | |.

| **沃** SI-OUO. Voy. *Chang-ho*, *Po-thai*.

| **城** SI-TCH'ING. Voyez *Hiao-y*.

襄州 SIANG-TCHEOU. Voyez *Ch. Siang*, *Siang-yang-fou*.

| **國** SIANG-KOUE. Voyez *Hing-thai*, *Chun-te-fou*.

| **陵** SIANG-LING, nom d'un arrondissement et d'une ville du troisième ordre, département de P'ing-yang-fou.

Latit. de la ville. 36° 2' (cal.)
Longitude. 109° 6' (cal.)

Sous les Han, *Siang-ling* | |;
sous les seconds Wei, *Khin-tchang*

擒昌

Idem. Voyez *Feou-chan*.

| **城** SIANG-TCH'ING, nom d'un arrondissement et d'une ville du troisième ordre, département de Hiu-tcheou.

Latit. de la ville. 33° 52' (cal.)
Longitude. 111° 16' (cal.)

A l'époque du Tchun-thaieou, pays de *Khi* 杞, où se retira l'empereur

Tcheou, *Siang* | wang; sous les Han,

Siang-tch'ing | |; sous les Thang,

Jou 汝 tcheou.

| **武** SIANG-WOU. Voyez *Loung-si*.

襄邑 SIANG-Y. Voyez *Souï-tcheou*, département de Kouei-te-fou.

陽 SIANG-YANG, nom d'un arrondissement du troisième ordre, affecté au chef-lieu du département de Siang-yang-fou.

Sous les Han, *Siang-yang* ||, ville de troisième ordre; sous les

Thang et les Soung, *Siang tcheou*.

Voyez *Siang-yang-fou*.

陽府 SIANG-YANG-FOU, nom d'un département et de son chef-lieu, province de Hou-kouang.

Lat. de la v. $32^{\circ} 6' 00''$ (obs. des
Longitude.. $109^{\circ} 45' 16''$ miss.)

A l'époque du Tchun-tsieou, pays compris dans le royaume de Thsou; sous les Thsin et les Han, compris

dans le *Nan-kian* **南郡** à l'époque des trois royaumes, sous les

Wei, *Siang-yang* ||; sous les Tsin,

King **荆** tcheou; sous les Tsin

orientaux, *Young* **雍** tcheou; sous

les Wei occidentaux, *Siang* tcheou;

sous les Souï, *Chan-nan* **山南**;

sous les Ming, *Siang-yang-fou* || |.

垣 SIANG-YOEN, nom d'un arrondissement et d'une ville du troisième ordre, département de Lou-ngan-fou.

Lat. de la ville.. $36^{\circ} 27'$ } (cal.)
Longitude..... $110^{\circ} 46'$ }

Sous les Thsin, *Siang-youen* || |;

sous les Heou-tcheou, *Hân* **韓** tcheou. Le nom actuel peut se prononcer aussi *Siang-wan*.

Idem. Voyez *Wou-hou*.

相如 SIANG-JOU. Voyez *Yng-chan*
營山.

相州 SIANG-TCHEOU. V. *Ngan-yang*, *Tchang-te-fou* (Ho-nan).

湘州 SIANG-TCHEOU. Voyez *Tchang-cha-fou*.

縣 SIANG-HIEN. Voyez *Tchang-cha*.

鄉 SIANG-HIANG, nom d'un arrondissement et d'une ville de troisième ordre, département de Tchang-cha-fou.

Latit. de la ville. $27^{\circ} 47'$ } (cal.)
Longitude..... $109^{\circ} 56'$ }

Sous les Thsin, territoire de *Siang-*

nan | **南**; sous les Han, *Siang-*

hiang ||; sous les Thang, *Loung-*

tch'ing **龍城**.

南 SIANG-NAN. Voyez *Siang-hiang*, *Siang-than*, *Heng-chan*.

濱 SIANG-PIN, nom d'un ancien arr. des Liang, au nord-est de Siang-yn.

西 SIANG-SI, nom d'un ancien arr. des Ou, au nord de Heng-chan.

潭 SIANG-THAN, nom d'un arrondissement et d'une ville du troisième ordre, département de Tchang-cha-fou.

Lat. de la v. $27^{\circ} 52' 30''$ } (obs. des
Longitude.. $110^{\circ} 21' 52''$ } miss.)

Sous les Thsin, territoire de *Siang-*

nan | **南**; sous les Liang, *Siang-*

than || |.

Idem. Voyez *Chen-hoa*.

東 SIANG-TOUNG. V. *Heng-tcheou-fou*.

陰 SIANG-YN, nom d'un arrondissement et d'une ville du troisième ordre, département de Tchang-cha-fou.

Latit. de la ville. $28^{\circ} 42'$ } (cal.)
Longitude..... $110^{\circ} 18'$ }

Autrefois, territoire de Lo 羅 ;
sous les Thsin, Lo 羅 hien ; sous
les premiers Soung, Siang-yn | |.

湘源 SIANG-YOUEH. V. Thsiouen-
tcheou (Kouang-si).

象州 SIANG-TCHEOU (district des
Éléphants), nom d'un arrondissement
et d'une ville du troisième ordre, dé-
partement de Lieou-tcheou-fou.

Lat. de la v. $23^{\circ} 59' 00''$ (obs. des
Longitude. $107^{\circ} 5' 50''$ (miss.))

Sous les Tchîn, Siang-kian |

郡; sous les Souï et les Thang,
Siang-tcheou | |.

山 SIANG-CHAN, nom d'un arrondis-
sement et d'une ville du troisième ordre,
département de Ning-po-fou.

Lat. de la v. $29^{\circ} 34' 48''$ (obs. des
Longitude. $119^{\circ} 22' 27''$ (miss.))

Sur les cartes anglaises :

Longitude. . . . $118^{\circ} 38'$

Sous les Thsin, Ning-hai 寧
海; sous les Thang, Siang-chan

| |.

郡 SIANG-KIUN (province des Élé-
phants), ancienne province du midi.
Voyez Siang | tcheou, Hoa 化 tcheou;
Lieou-tcheou-fou.

城 SIANG-TCH'ING. Voyez Loung-p'ing.

SIAO

蕭 SIAO, nom d'un arrondissement et
d'une ville du troisième ordre, départe-
ment de Siu-tcheou-fou (Kiang-nan).

Lat. de la v. $34^{\circ} 12' 00''$ (obs. des
Longitude. $114^{\circ} 53' 21''$ (miss.))

Autrefois, principauté de Siao | ;
sous les Han, Siao | hien; sous les
Souï, Loung-tch'ing 龍城.

蕭山 SIAO-CHAN, nom d'un arron-
dissement et d'une ville du troisième
ordre, département de Chao-hing-fou.

Latit. de la ville. $30^{\circ} 13'$ } (cal.)
Longitude. . . . $117^{\circ} 51'$ }

Sous les Han, Yu-ki 餘暨;

sous les Ou, Young-hing 永興;

sous les Thang, Siao-chan | |.

小河城 SIAO-HO-TCH'ING. Voyez
Tchin-fan-wei.

寧 SIAO-NING, nom de deux anciens
arrondissements, l'un du temps des
Han, sur le territoire de Yen-hing-
tcheou; l'autre du temps des Youen,
territoire de Lang-tcheung.

SIE

斜階 SIE-KIAÏ. Voyez Chi-hing.

謝沫 SIE-CHU, nom d'un ancien
arrondissement, du temps des Han, au
nord de Khai-kien.

薛郡 SIE-KIUN, ancienne province.
Voyez Khio-feou, Yen-tcheou-fou (Chan-
tong).

城 SIE-TCH'ING. Voyez Pao.

Idem. Nom d'une ancienne ville dans le
district de Theng (Chan-tong).

邪龍 SIE-LOUNG. V. Pao-chan-tcheou.

SIEN

仙居 SIEN-KIU, nom d'un arron-

SIEOU

dissement et d'une ville du troisième ordre, département de Thai-tcheou-fou.

Latit. de la ville. $28^{\circ} 52'$ } (cal.)
Longitude. . . . $118^{\circ} 26'$ }

Sur les cartes anglaises, la longitude est moindre de $26'$.

Sous les Tsin, *Lo-ngan* 樂

安; sous les Soung, *Sien-kiu* | |.

仙 島 SIEOU-FOU. Voy. *Che*, départem. de Nan-yang-fou.

| 州 SIEU-TCHEOU, nom d'un ancien arrondissement des Thang, territ. de Che, département de Nan-yang-fou.

| 遊 SIEU-YEOU, nom d'un arrondissement et d'une ville du troisième ordre, département de Hing-hoa-fou.

Latit. de la ville. $25^{\circ} 18'$ } (cal.)
Longitude. . . . $116^{\circ} 38'$ }

Sur les cartes anglaises, la longitude est moindre de $25'$.

Sous les Thang, *Thsing-youen*

清源; ensuite, *Sien-yeou* | |.

| 原 SIEU-YOUEU. Voyez *Khio-feou*.

鮮 虞 SIEU-YU. Voyez *Thang* (département de Pao-ting-fou).

SIEOU

修 仁 SIEOU-JIN, nom d'un arrondissement et d'une ville du troisième ordre, département de Ping-lo-fou.

Latit. de la ville. $24^{\circ} 11'$ } (cal.)
Longitude. . . . $107^{\circ} 45'$ }

Sous les Ou, *Kien-ling* 建

陵; sous les Thang, *Yen* 晏
tcheou et *Siou-jin* | |.

| 縣 SIEOU-HIEN. Voyez *King-tcheou*.

SIEOU

177

修 文 SIEOU-WEN, nom d'un arrondissement et d'une ville de troisième ordre, département de Kouei-yang-fou, au nord du chef-lieu.

Latit. de la ville. $26^{\circ} 45'$ } (cal.)
Longitude. . . . $104^{\circ} 10'$ }

| 武 SIEOU-WOU, nom d'un arrondissement et d'une ville du troisième ordre, département de Hoai-khing-fou.

Latit. de la ville. $35^{\circ} 16'$ } (cal.)
Longitude. . . . $111^{\circ} 18'$ }

Sous les Thang, *Ning-y* 寧

邑; sous les Tcheou, *Siou-wou* |

|; sous les Thsin, *Nan-yang* 南

陽; sous les Wei orientaux,
Kouang-ning 廣寧.

Idem. Voyez *Hoe-kiu*.

秀 山 SIEOU-CHAN. Voy. *Lin-ngan-fou*.

Idem. Nom d'un nouvel arrondissement, au sud-est du chef-lieu, département de Yeou-yang-tcheou.

Latit. de la ville. $28^{\circ} 28'$ } (cal.)
Longitude. . . . $106^{\circ} 48'$ }

| 水 SIEOU-CHOUÏ, nom d'un arrondissement et d'une ville du troisième ordre, départem. de Kia-hing-fou. Cet arrond. forme, avec celui de Kia-hing, l'arrondissement spécial du chef-lieu.

Sous les Ou, territoire de *Kia-hing*

嘉興. Voyez *Kia-hing-fou*.

| 州 SIEOU-TCHEOU. Voyez *Kia-hing-fou*, *Soung-kiang-fou*.

| 容 SIEOU-YOUNG. Voyez *Ting-siang*.

繡 州 SIEOU-TCHEOU, nom d'un ancien arrondissement du temps des Thang, comprenant une partie du départ. de Thsin-tcheou-fou (*Kouang-si*).

SIN

信州 SIN-TCHEOU. Voyez Kouang-sin-fou, Kouei-tcheou-fou.

豐 SIN-FOUNG, nom d'un arrondissement et d'une ville du troisième ordre, départ. de Kan-tcheou-fou (Kiang-si).

Latit. de la ville. 25° 25' } (cal.)
Longitude. 112° 24' }

Sous les Han orientaux, Nan-ngan

南安; sous les Tsin, Nan-

khang **南康**; sous les Thang,

Sin-foung | |.

陵城 SIN-LING-TCH'ING, nom d'une ancienne ville des Ou et des Tsin, à l'ouest de Pa-toung.

安 SIN-NGAN. Voyez Si-ngan, Tchao-khing-fou, Yu-chan.

Idem. Nom d'un ancien arrondissement des Soung, à l'est de Pa **霸** tcheou.

成 SIN-TCH'ING. Voyez Thsing-ho.

德 SIN-TE. Voyez Chun-te-fou.

都 SIN-TOU. Voyez Pao-ting-fou, Hing-thai, Chun-te-fou, Ki-tcheou.

宜 SIN-Y, nom d'un arrondissement et d'une ville du troisième ordre, département de Kao-tcheou-fou.

Lat. de la v. 22° 6' 0"

Longitude. . 108° 34' 10"

D'après la longitude récente de Kouang-tcheou-fou.

Sous les Han, territoire de Thsang-ou **蒼梧**; sous les Thang,

Sin-y | **義**; sous les Soung, Sin-y

| |.

義 SIN-Y. Voyez Sin-y **信宜**.

信陽州 SIN-YANG-TCHEOU, nom d'un arrondissement et d'une ville du deuxième ordre, département de Jouning-fou.

Lat. de la v. 32° 12' 25" } (obs. des
Longitude. . 111° 40' 0" } (miss.)

Sous les Han, territoire de P'ing-chi **平氏**; sous les Wei, Y-

yang **義** |; sous les seconds Wei,

Yng **郢** tcheou; sous les Heou-tcheou, Chin **申** tcheou; sous les

Soung, Sin-yang | |.

Idem. Voyez King-chan.

鐔州 SIN-TCHEOU. Voyez Yen-p'ing-fou.

SIN. Voy. le même avec la prononciation Than.

新州 SIN-TCHEOU. Voyez Pao-ngan-fou, Sin | hing, Thoung-tchouen-fou.

城 SIN-TCHEOU-TCH'ING, nom d'une ancienne ville au nord-ouest de Hoéi-tcheou-fou (Kiang-nan).

市 SIN-CHI. Voyez Sin-lo.

繁 SIN-FAN, nom d'un arrondissement et d'une ville du troisième ordre, département de Tch'ing-tou-fou.

Latit. de la ville. 30° 52' } (cal.)

Longitude. 101° 46' }

Sous les Han, Fan | hien; sous les

Han du pays de Chou, Sin-fan | |.

豐 SIN-FOUNG. Voyez Lin-thoung, Wei-nan.

鄉 SIN-HIANG, nom d'un arrondissement et d'une ville du troisième ordre, département de Wei-hoéi-fou.

Latit. de la ville. $35^{\circ} 22'$ } (cal.)
 Longitude. . . . $111^{\circ} 44'$ }

Sous les Han, territoire de *Ho-nei*

河內; sous les Souï, *Sin-hiang*

||

新興 *SIN-HING*, nom d'un arrondissement et d'une ville du troisième ordre, départem. de *Tchao-khing-fou*.

Latit. de la ville. $22^{\circ} 52'$ } (cal.)
 Longitude. . . . $109^{\circ} 40'$ }

Sous les Han; *Lin-yán* 臨

允; sous les Tsin, *Sin-king* ||; sous les Liang, *Sin tcheou*.

Idem. Voyez *So-tcheou*, *Loung-tchiouen*.

興州 *SIN-HING-TCHEOU*, nom d'un arrondissement et d'une ville du deuxième ordre, départem. de *Tching-kiang-fou*.

Latit. de la ville. $24^{\circ} 30'$ } (cal.)
 Longitude. . . . $100^{\circ} 20'$ }

Autrefois, pays compris dans le royaume de *Tien* 滇; sous les

Liang, *Sé-tsonan* 西爨; sous les Youen, *Sin-king* ||.

河 *SIN-HO*, nom d'un arrondissement et d'une ville du troisième ordre, département de *Ki-tcheou*, précédemment département de *Tchin-ting-fou* (*Pé-tchi-li*). La ville est près du chef-lieu (*Ki-tcheou*), au sud-ouest.

Latitude. $37^{\circ} 36'$ } (cal.)
 Longitude. $112^{\circ} 56'$ }

Sous les Han, *Thang-yang* 堂

陽.

化 *SIN-HOA*, nom d'un arrondissement et d'une ville du troisième ordre, département de *Pao-khing-fou*.

Lat. de la v. $27^{\circ} 32' 24''$ } (obs. des
 Longitude. . . $108^{\circ} 49' 52''$ } (miss.)

Sous les Han, territoire de *Y-yang*

益陽; sous les Soung, *Sin-hoa*

||

新化州 *SIN-HOA-TCHEOU*, nom d'un départ. secondaire et de son chef-lieu, relevant de *Lin-ngan-fou*, province de *Yun-nan*.

Latit. de la ville. $24^{\circ} 12'$ } (cal.)
 Longitude. . . . $109^{\circ} 36'$ }

Autrefois, pays de *Ma-loung* 馬

龍 et de *Tha-lang* 他郎; sous les Youen, pays ajouté à l'empire, *Neï-fou* 內附; sous les

Ming, *Sin-hoa-tcheou* |||.

會 *SIN-HOEI*, nom d'un arrondissement et d'une ville du troisième ordre, département de *Kouang-tcheou-fou*.

Latit. de la ville. $22^{\circ} 30'$
 Longitude. . . . $110^{\circ} 40'$

D'après la longitude récemment observée de *Kouang-tcheou-fou*.

Sous les Tsin, *Sin-hoei* ||; sous les Thang, *Kang* 岡 *tcheou*.

淦 *SIN-KAN*, nom d'un arrondissement et d'une ville du troisième ordre, département de *Lin-kiang-fou*.

Latit. de la ville. $27^{\circ} 42'$ } (cal.)
 Longitude. . . . $113^{\circ} 4'$ }

Sous les Thsin, *Sin-kan* ||, ville du troisième ordre; sous les Ou, *Pa-khieou* 巴丘.

康 *SIN-KHANG*. Voyez *Ning-hiang*.

曲 *SIN-KHIO*. Voyez *Hin-tcheou*.

汲 *SIN-KI*. Voyez *Weï-tchouen*.

新建 SIN-KIEN, nom d'un arrondissement et d'une ville du troisième ordre, département de Nan-tch'ang-fou.

Cet arrondissement forme, avec celui de Nan-tch'ang, l'arrondissement spécial du chef-lieu.

Sous les Tsin, *Y-foung* 宜

豐; sous les Tchîn, *Si-tch'ang* 西

昌; sous les Soung, *Sin-kien* 市

Voyez *Thsoung-jin*.

| 郡 SIN-KIUN. Voyez *King-tcheou-fou*, *Thoung-tchouen-fou*.

| 樂 SIN-LO, nom d'un arrondissement et d'une ville du troisième ordre, département de Tchîn-ting-fou.

Latit. de la ville. $38^{\circ} 25'$ } (cal.)
Longitude. $112^{\circ} 36'$ }

Sous les Han, *Sin-chi* 市;
sous les Souï, *Sin-lo* 市

| 羅 SIN-LO, ancien nom de la partie sud-est de la Corée, sous les Thang.

Idem. Voyez *Ting-tcheou-fou*, *Loung-youen*, *Tchang-ting*.

Idem. Nom d'un ancien arrondissement du troisième ordre, établi par les Tsin à l'est de Ting-tcheou-fou.

| 安 SIN-NGAN, nom d'un arrondissement et d'une ville du troisième ordre, département de Ho-nan-fou.

Latit. de la ville. $34^{\circ} 45'$ } (cal.)
Longitude. $109^{\circ} 46'$ }

A l'époque du Tchun-tshieou, territoire de *Si-tcheou* 西周; sous

les Thsin, *Sin-ngan* 市; sous les

Heou-tcheou, *Toung-youen* 東

垣.

Idem. Voyez *Hoei-tcheou-fou* (Kiang-nan), *Toung-hiang*, *Khui-tcheou-fou* (Tche-kiang).

新安 SIN-NGAN, nom d'un arrondissement et d'une ville du troisième ordre, département de Kouang-tcheou-fou.

Latit. de la ville. $22^{\circ} 36'$ } (cal.)
Longitude. $111^{\circ} 44'$ }

Idem. Nom d'un arrondissement et d'une ville du troisième ordre, département de Pao-ting-fou.

Latit. de la ville. $38^{\circ} 56'$ } (cal.)
Longitude. $113^{\circ} 42'$ }

Sous les Han, territoire de *Young-tch'ing* 容城; sous les Kin,

Sin-ngan 市

Idem. Voyez *Nan-pou*, *Si-ngan*.

Idem. Nom d'une ancienne ville du temps des Thsi et des Liang, à l'ouest de Nan-tch'ang, département de Siang-yang-fou.

| 寧州 SIN-NING-TCHÉOU, nom d'un arrondissement et d'une ville du deuxième ordre, département de Nan-ning-fou.

Latit. de la ville. $22^{\circ} 35'$ } (cal.)
Longitude. $105^{\circ} 15'$ }

| 寧州 SIN-NING, nom d'un arrondissement et d'une ville du troisième ordre, département de Souï-ting-fou, précédemment département de Kouei-tcheou-fou.

Latit. de la ville. $31^{\circ} 12'$ } (cal.)
Longitude. $105^{\circ} 35'$ }

Sous les Han, territoire de *Thang-khiu* 宕渠; sous les Wei occidentaux, *Sin-ning* 市

Idem. Nom d'un arrondissement et d'une ville du troisième ordre, département de Kouang-tcheou-fou.

Lat. de la v. $22^{\circ} 14' 24''$ } (observ.
Longitude. .. $110^{\circ} 14' 10''$ } rec.)

Sous les Souï, territoire de *Sin-hoei* 會

Idem. Nom d'un arrondissement et d'une ville du troisième ordre, département de Pao-king-fou.

Latit. de la ville. $26^{\circ} 25'$ } (cal.)
 Longitude. $108^{\circ} 24'$ }

Sous les Han, principauté de *Fou-y*

夫夷; sous les Soung, *Sin-ning*

||

新寧 *SIN-NING*. Voyez *Tchang-ning*.

| 吾 *SIN-OU*. Voyez *Foung-sin*.

| 平 *SIN-P'ING*, nom d'un arrondissement et d'une ville du troisième ordre, province de Yun-nan, département de Youen-kiang-fou, précédemment département de Lin-ngan-fou.

Latit. de la ville. $24^{\circ} 12'$ } (cal.)
 Longitude. $99^{\circ} 48'$ }

Idem. Voyez *Pin 邠 tcheou* (Chen-si), *Thsing-kien*.

| 昌 *SIN-TCH'ANG*, nom d'un arrondissement et d'une ville du troisième ordre, départem. de Choui-tcheou-fou.

Lat. de la v. $28^{\circ} 18' 00''$ } (obs. des
 Longitude.. $112^{\circ} 18' 3''$ } miss.)

Sous les Han, territoire de *Kientch'ing 建城*; sous les Ou, *Y-*

foung 宜豐; sous les Soui,

Sin-tch'ang ||

Idem. Voyez *Feou-liang, So-tcheou, Sin-tch'ing*.

Idem. Nom d'un arrondissement et d'une ville du troisième ordre, département de Chao-hing-fou.

Latit. de la ville. $29^{\circ} 32'$ } (cal.)
 Longitude. $118^{\circ} 30'$ }

Sur les cartes anglaises, la longitude est moindre de $36'$.

Sous les Han, partie orientale du pays de *Yen 剡*; sous les Liang,

Sin-tch'ang ||

新招 *SIN-TCHAO*, nom d'un ancien arrondissement des Soung, au sud de Kouang-ning.

| 城 *SIN-TCH'ING* (nouveau cantonnement), nom d'un arrondissement et d'une ville du troisième ordre, département de Hang-tcheou-fou.

Latit. de la ville. $30^{\circ} 05'$ } (cal.)
 Longitude. $117^{\circ} 23'$ }

Premier établissem. sous les Ou.

Idem. Nom d'un arrondissement et d'une ville du troisième ordre, département de Pao-ting-fou.

Latit. de la ville. $39^{\circ} 16'$ } (cal.)
 Longitude. $113^{\circ} 46'$ }

Sous les Han, *Sin-tch'ang* | 昌;

sous les Thang, *Sin-tch'ing* ||

Idem. Nom d'un arrondissement et d'une ville du troisième ordre, département de Thsi-nan-fou.

Latit. de la ville. $37^{\circ} 02'$ } (cal.)
 Longitude. $115^{\circ} 48'$ }

Dans le royaume de Thsi, territoire de *Ma-thai 馬臺*; sous les Youen, *Sin-tch'ing*.

Idem. Voyez *Fang, Y-yang* (département de Jou-tcheou).

Idem. Nom d'une ancienne ville des Tch'in, à l'est de Heng-tcheou-fou.

Idem. Nom d'un arrondissement et d'une ville du troisième ordre, département de Kien-tch'ang-fou.

Latit. de la ville. $27^{\circ} 12'$ } (cal.)
 Longitude. $114^{\circ} 34'$ }

Primitivement, territoire de *Nan-tch'ing 南* |; sous les Soung, *Sin-*

tch'ing ||

| 鄞 *SIN-TCHING*, nom d'un arrondissement et d'une ville du troisième ordre, département de Khai-foung-fou.

Latit. de la ville. $34^{\circ} 26'$ } (cal.)
 Longitude. $111^{\circ} 36'$ }

A l'époque du Tchun-thsieou,
Sin-tching | |; sous les Han, arron-
dissement établi avec le même nom.

新泰 SIN-THAI, nom d'un arron-
dissement et d'une ville du troisième
ordre, département de Thai-ngan-fou.

Latit. de la ville. 36° 00' } (cal.)
Longitude..... 115° 36' }

Sous les Han, *Toung-p'ing-yang*

東平陽; sous les Tsin,

Sin-thai | |.

Idem. Voyez *Y-choui*.

| **田** SIN-THIEN. V. *Kiang* (Chan-si).

Idem. Nom d'un arrondissement et d'une
ville du troisième ordre, département
de Young-tcheou-fou (Hou-nan).

Latit. de la ville. 25° 45' } (cal.)
Longitude..... 109° 41' }

| **蔡** SIN-TSIAI, nom d'un arrondisse-
ment et d'une ville du troisième ordre,
département de Jou-ning-fou.

Latit. de la ville. 32° 46' } (cal.)
Longitude..... 112° 38' }

Sous les Han, *Sin-thsai* | |, ville
du troisième ordre; sous les Wei
orientaux, *Thsai* | tcheou; sous les

Souï, *Chu* **舒** tcheou.

Idem. Voyez *Hoang-mei*.

Idem. Nom d'un ancien district du temps
des Tsin, près de Te-hoa (Kiang-si).

| **秦** SIN-TSIN. Voyez *Chin-mou*.

| **定** SIN-TING. Voyez *Cheou-tch'ang* et
Souï-ngan.

| **都** SIN-TOU, nom d'un arrondisse-
ment et d'une ville du troisième ordre,
département de Tch'ing-tou-fou.

Latit. de la ville. 30° 50' } (cal.)
Longitude..... 101° 55' }

Sous les Han, *Sin-tou* | |, ville
du troisième ordre; sous les Liang
Chi-khang **始康**; sous les Souï,

Hing-lo **興樂**.

新都 SIN-TOU. Voyez *Han-tcheou*,
Hoei-tcheou-fou, *Ki*, *Ning-tou*, *Kin-thang*,
Chan-ngan, *Hing-thai*, *Yen-tcheou-fou*
(Tche-kiang), *Thoung-tchouen-fou*.

| **鄆** SIN-TSI. Voyez *Chang-tch'ing*.

| **津** SIN-TSIN, nom d'un arrondisse-
ment et d'une ville du troisième ordre,
département de Tch'ing-tou-fou.

Latit. de la ville. 30° 25' } (cal.)
Longitude..... 101° 30' }

Sous les Han, territ. de *Wou-yang*

武陽; sous les Heou-teheou,

Sin-tsin | |.

| **井** SIN-TSINE, nom d'un ancien ar-
rondissement établi par les Tsin dans
le territoire de Nan-pou, au nord-est du
chef-lieu.

| **夷** SIN-Y, nom d'un ancien aron-
dissement des Ou et des Tsin, 40 li
à l'ouest de Sin-hoeï (Kiang-nan).

| **陽** SIN-YANG, nom d'un nouvel ar-
rondissement du troisième ordre, à l'est
de Sou-tcheou-fou.

Idem. Voyez *King-chan*, *Ning-hiang*.

| **野** SIN-YE, nom d'un arrondisse-
ment et d'une ville du troisième ordre,
département de Nan-yang-fou.

Lat. de la v. 32° 40' 25" } (obs. des
Longitude... 110° 5' 00" } miss.)

Sous les Han, *Sin-ye* | |; sous les

Tsin, *Y-yang* **義陽**.

新治 SIN-YE. Voyez *Wang-kiang*.

| 喻 SIN-YU, nom d'un arrondissement et d'une ville du troisième ordre, département de Lin-kiang-fou.

Latit. de la ville. 27° 50' } (cal.)
Longitude. 112° 32' }

Sous les Han, territoire de *Y-tchun*

宜春; sous les Ou, *Sin-yu*

||

辛 SIN, ville du Chan-toung. Voy. *Sen*.

SING

星沙 SING-CHA. V. *Tchang-cha-fou*.

| 渚 SING-TCHI. Voyez *Nan-khang-fou*.

| 子 SING-TSEU, nom d'un arrondissement du troisième ordre affecté au chef-lieu du département de Nan-khang-fou.

Sous les Han, territ. de *P'eng-tse*

彭澤; sous les cinq dynasties postérieures, *Sing-tseu* || V. *Nan-khang-fou*.

SIOUEN

宣州 SIOUEN-TCHEOU. Voy. *Siouen-tch'ing*, *Kouang-te-tcheou*, *Ning-koue-fou*.

| 漢 SIOUEN-HAN. Voyez *Ta-tcheou*.

| 化 SIOUEN-HOA, nom d'un arrondissement du troisième ordre, affecté au chef-lieu du département de Nan-khang-fou.

Sous les Han, territoire de *Ling-fang*

頡方; sous les Souï, *Siouen-hoa* ||

||

Idem. SIOUEN-HOA-FOU, nom d'un dépar-

tement et de son chef-lieu, 34 lieues au nord-ouest de *Chun-thien-fou*.

Lat. de la v. 40° 37' 10" } (obs. des
Longitude. 112° 48' 00" } miss.)

Sous les Thang, *Wou* 武

tcheou; sous les Liao, *Kouei-hoa*

歸 |; sous les Kin, *Siouen-te* 宣

德

宣樂 SIOUEN-LO, nom d'un anc. arrondissement des Souï, au sud de *Yang-chan* (*Kouang-toung*).

| 恩 SIOUEN-NGEN, nom d'un arrondissement à l'est du chef-lieu, département de *Chi-nan-fou* (*Hou-kouang*).

| 平 SIOUEN-P'ING, nom d'un arrondissement et d'une ville du troisième ordre, département de *Tchu-tcheou-fou*.

Latit. de la ville. 28° 45' } (cal.)
Longitude. 117° 00' }

Autrefois, territoire de *Li-choui*

麗水

| 城 SIOUEN-TCH'ING, nom d'un arrondissement du troisième ordre, affecté au chef-lieu du département de *Ning-koue-fou*. Voyez *Ning-koue-fou*.

Autrefois, territoire de *Youen-ling*

宛陵; sous les Han, *Siouen-*

tch'ing | |; sous les Souï, *Siouen-*
tcheou.

| 川 SIOUEN-TCHOUEN, nom d'un arrondissement au nord-ouest de la Corée

Latitude. 39° 50' } (cal.)
Longitude. 122° 40' }

| 德 SIOUEN-TE. Voyez le précédent.

| 威 SIOUEN-WEI. Voyez *Teng-an-fou*.

| 威州 SIOUEN-WEI-TCHEOU, nom

d'un arrondissement du deuxième ordre, récemment établi au nord-est de Khio-tsing-fou.

Latit. de la ville. $26^{\circ} 25'$ } (cal.)
Longitude..... $101^{\circ} 40'$ }

SIU

敘州府 SIU-TCHEOU-FOU, nom d'un département et de son chef-lieu, province de Sse-tchouen.

Lat. de la v. $28^{\circ} 38' 24''$ } (obs. des
Longitude. . . $102^{\circ} 25' 38''$ } miss.)

Autrefois, royaume de **Pe 夔** ;
sous les Han, province de **Kien-weï** ;
sous les Liang et les Souï, **Joung**
戎 tcheou ; sous les Thang, **Nan-**
khi 南溪 ; sous les Soung, **Siu-**
tcheou | | ; sous les Ming, **Sia-tcheou-**
fou | | |.

澈浦 SIU-POU, nom d'un arrondissement et d'une ville du troisième ordre, départem. de Tchou-tcheou-fou (Hou-nan).

Latit. de la ville. $27^{\circ} 50'$ } (cal.)
Longitude..... $108^{\circ} 00'$ }

Sous les Han, territoire de **Y-ling**
義陵 ; sous les Thang, **Siu-p'ou**
| |.

| **永** SIU-YOUNG, nom d'un nouveau chef-lieu d'administration, province de Sse-tchouen, au sud-est de Siu-tcheou-fou, sur la frontière du Yun-nan.

Latitude..... $28^{\circ} 08'$ } (cal.)
Longitude..... $102^{\circ} 58'$ }

須句 SIU-KIU. Voyez **Toung-p'ing-tcheou**.

徐州府 SIU-TCHEOU-FOU, nom d'un département et de son chef-lieu, province de Kiang-nan.

Lat. de la v. $34^{\circ} 15' 8''$ } (obs. des
Longitude. . . $115^{\circ} 5' 30''$ } miss.)

A l'époque du Tchou-tcheou, pays de **Soung 宋** ; à l'époque des guerres civiles, dépendance du roy. de Tcheou ; sous les Tsin, **P'eng-tchi'ing 彭城** ; sous les Han, **Siu-tcheou** | | ; sous les Thang et les Soung, ce nom fut conservé. Actuellement le département est de premier ordre.

| **SIU**, nom d'un ancien royaume sous les Tcheou, qui comprenait les districts de Sse-tcheou et de Siu-tcheou (Kiang-nan). Ce territoire ne fut soumis par les Chinois qu'au VIII^e siècle avant notre ère.

| **溝** SIU-KEOU, nom d'un arrondissement et d'une ville du troisième ordre, département de Tai-youen-fou.

Latit. de la ville. $37^{\circ} 35'$ } (cal.)
Longitude..... $110^{\circ} 10'$ }

Autrefois, territoire de **Thing-youen 清源** ; sous les Kin, **Siu-keou** | |.

| **城** SIU-TCH'ING, nom d'une ancienne ville au sud de Sse-tcheou (Kiang-nan). Elle était capitale de l'ancien royaume de Siu et devint chef-lieu d'arrondissement sous les Han.

| **聞** SIU-WEN, nom d'un arrondissement et d'une ville du troisième ordre, département de Loui-tcheou-fou.

Latit. de la ville. $20^{\circ} 19'$ } (obs.)
Longitude..... $107^{\circ} 58'$ } réc.)

Premier établissement sous les Han, avec le nom actuel. Voy. aussi **Loui-tcheou-fou, Hai-khang, Soui-khi**.

SIUN

浚儀 SIUN-Y. Voyez *Tsiang-fou*.

濬 SIUN, nom d'un arrondissement et d'une ville du troisième ordre, département de Wei-hoei-fou (Ho-nan-fou) précédemment département de Thai-ming-fou (Pe-tchi-li).

Latit. de la ville. $35^{\circ} 45'$
Longitude. $112^{\circ} 30'$ } (cal.)

Autrefois, *Weiy* 衛邑, cité

de Wei; sous les Han, *Li-yang* 黎陽; sous les cinq dynasties postérieures, *Siun* | *tcheou*.

SO

肅州府 SO-TCHEOU-FOU, nom d'un district et de son chef-lieu, au nord du Chen-si et du Kan-sou.

Lat. de la v. $39^{\circ} 45' 40''$ } (obs. des
Longitude. $96^{\circ} 47' 00''$ } miss.)

Sous les Han, province de *Tsieou-thsiouen* 酒泉; sous les Soui,

So tcheou-wei | | 衛; actuellem.

So-tcheou-fou | | |.

| 寧 SO-NING, nom d'un arrondissement et d'une ville du troisième ordre, département de Ho-kien-fou.

Latit. de la ville. $38^{\circ} 30'$
Longitude. $113^{\circ} 34'$ } (cal.)

Sous les Thang, territ. de *Ho-kien*

河間; sous les Soung, *So-ning*

| |

朔方 SO-FANG, ancien nom du pays des Ortois. Voyez *Ning-hia-fou*, *Hoan*.

| 州 SO-TCHEOU, nom d'un arrondisse-

ment et d'une ville du deuxième ordre, département de So-p'ing-fou, et précédemment départ. de Thai-thoung-fou.

Lat. de la v. $39^{\circ} 25' 12''$ } (obs. des
Longitude. $110^{\circ} 07' 00''$ } miss.)

Sous les Han, *Ma-y* 馬邑;

sous les Wei, *Sin-hing* 新興;

sous les Tsin, *Sin-tch'ang* 新昌;

sous les Heou-tcheou, *So-tcheou* | |.

朔州 SO-TCHEOU. Voyez *Khing-yang-fou*, *Tsing-lou-wei*.

| 平府 SO-P'ING-FOU, nom d'un nouveau département au nord du Chan-si. Voyez *Yeou-yu*.

粟邑 SO-Y. Voyez *Pe-choui*.

粟州 SO-TCHEOU. V. *Tsing-lou-wei*.

索 So. Voyez *Loung-yang*.

索盧 SO-LOU, nom d'un ancien arrondissement des Liang, au sud de Sin-hing (Kouang-toung).

| 西城 SO-SI-TCH'ING, nom d'une ancienne muraille établie par Han-ming-ti dans le départ. de Min-tcheou.

率道 SO-TAO. Voyez *Y-tch'ing* (département de Siang-yang-fou).

宿州 SO-TCHEOU, nom d'un arrondissement et d'une ville du deuxième ordre, département de Foung-yang-fou.

Latit. de la ville. $33^{\circ} 43'$
Longitude. $114^{\circ} 47'$ } (cal.)

Autrefois, pays compris dans la principauté de So |; sous les Han,

Tchi 鍾 *lien*; sous les Liang, *Souï*
 睢 *tcheou*; sous les Thang, *So-*
tcheou ||; sous les Soung, *Fou-li*
 符離.

宿國 Principauté de So. Voyez le précédent.

| 預 *SO-YU*. Voyez *So* | *thsiên*. *Sse-tcheou*.

| 松 *SO-SOUNG*, nom d'un arrondissement et d'une ville du troisième ordre, département de Ngan-khing-fou.

Latit. de la ville. $30^{\circ} 16'$ (cal.)
 Longitude. . . . $113^{\circ} 50'$ (cal.)

Sous les Han, *Soung-tseu* | 滋;

sous les Tsin, *So-soung* ||; sous les

Liang, *Kao-thang* 高塘 (lac élevé).

| 遷 *SO-THSIÊN*, nom d'un arrondissement et d'une ville du troisième ordre, département de Siu-tcheou-fou (Kiangnan), précédemment département de Hoai-ngan-fou.

Lat. de la v. $34^{\circ} 00' 50''$ (obs. des
 Longitude. . $116^{\circ} 11' 21''$ (mis.))

Autrefois, principauté de *Tchoung-*
 ou 鍾吾; sous les Thsin, *Hia-*

siang 下相; sous les Han,

Kieou-yeou 公猶; sous les Tsin,

So-yu | 預; sous les Thang, *So-*

thsiên ||.

SOEN

酸棗 *SOEN-THSAO*. Voyez *Yên-tsin*.

SOUÏ

SOU

蘇州府 *SOU-TCHEOU-FOU*, nom d'un département et de son chef-lieu, province de Kiangnan.

Lat. de la v. $31^{\circ} 23' 25''$ (obs. obs
 Longitude. . $118^{\circ} 8' 55''$ (mis.))

Après *Wou-wang*, royaume de Ou; à l'époque des guerres civiles, dépendance successive des royaumes de Youe et de Thsou; sous les Thsin, pays divisé entre les deux provinces de Hoëi-ki et de Toung-hai; à l'époque des trois royaumes, et sous les Tsin, les premiers Soung, les Thsi,

les Liang, province de Ou 吳

郡; sous les Souï, *Sou-tcheou* ||;

sous les Thang, *Tchang-tcheou* 長

洲; sous les Soung, *P'ing-kiang*

平江; sous les Ming, *Sou-*

tcheou-fou |||.

|| *SOU-TCHEOU*. Voyez *Hoëi* (Ho-nan), *Soung-kiang-fou*.

| 武城 *SOU-WOU-TCHING*, nom d'une ancienne place à l'ouest de *Thaï-thoung-fou*.

SOUÏ

睢州 *SOUÏ-TCHEOU*, nom d'un arrondissement et d'une ville du troisième ordre, département de Kouëi-te-fou.

Latit. de la ville. $34^{\circ} 28'$ (cal.)
 Longitude. . . . $112^{\circ} 53'$ (cal.)

Sous les Thsin, *Siang-y* 襄

邑; sous les Kin, *Souï-tcheou* ||.

Voyez aussi *So* 宿 *tcheou*.

| 陵 *SOUÏ-LING*. Voyez *Souï* | *ning*.

睢寧 SOUÏ-NING, nom d'un arrondissement et d'une ville du troisième ordre, département de Siu-tcheou-fou (Kiang-nan).

Latit. de la ville. $33^{\circ} 52'$ } (cal.)
Longitude. . . . $115^{\circ} 50'$ }

Sous les Han orientaux, *Souï-ling*

| 陵; sous les Thang, *Souï-ning*

||

| 陽 SOUÏ-YANG, centre de l'ancienne principauté feudataire de Soung, sous les Tcheou. Voyez *Kouei-te-fou*, *Chang-khieou*.

綏州 SOUÏ-TCHEOU, nom du district de Souï-te-tcheou, sous les Thang.

| 山 SOUÏ-CHAN, nom d'un ancien arrondissement, sous les Thang, à l'ouest de Ngo-meï.

| 建 SOUÏ-KIEN. Voyez *Tchao-khing-fou*.

| 安 SOUÏ-NGAN. Voyez *Kouang-te-tcheou*.

Idem. Ancienne ville des Tsin, 100 li au sud-ouest de Tchang-p'ou (Fo-kien).

| 寧 SOUÏ-NING, nom d'un arrondissement et d'une ville du troisième ordre, départ. de Tsing-tcheou (Hou-nan).

Latit. de la ville. $26^{\circ} 25'$ } (cal.)
Longitude. . . . $107^{\circ} 29'$ }

Premier établissement, sous les Soung.

Idem. Nom d'un ancien arrondissement, comprenant, sous les premiers Soung, une partie de ceux de Nan-hai et Fan-yu.

| 城 SOUÏ-TCH'ING. Voyez *Chao-wou*, *Thai-ning*, *Kien-ning*.

| 德州 SOUÏ-TE-TCHEOU, nom d'un département et d'un chef-lieu du deuxième ordre, précédemment compris dans le départem. de Yèn-ngan-fou.

Latit. de la ville. $37^{\circ} 38'$ } (cal.)
Longitude. . . . $107^{\circ} 43'$ }

Sous les Tsin, *Yang-tcheou* 陽

周; sous les Han, *Tiao-yn* 雕

陰; sous les seconds Wei, *Chang-*

kiun 上郡; sous les Soung,

Souï-te ||.

綏定府 SOUÏ-TING-FOU, nouveau département pris sur le territoire de Kouei-tcheou-fou. Voyez *Ta-tcheou*.

Lat. du chef-lieu. $31^{\circ} 18'$
Longitude. . . . $105^{\circ} 17'$

| 陽 SOUÏ-YANG, nom d'un arrondissement et d'une ville du troisième ordre, département de Tsun-y-fou.

Latit. de la ville. $27^{\circ} 55'$ }
Longitude. . . . $104^{\circ} 52'$ }

Sous les Thang, *Y-thsiouen* 義

泉 et *Y* 夷 *tcheou*; sous les

Soung, *T'ch'ing* 承 *tcheou*.

Idem. Nom d'un ancien arrond. du temps des Wei, à l'ouest de Fang (département de Yun-yang-fou).

| 越 SOUÏ-YOUE, nom d'un ancien arrondissement du temps des Liang, 100 li au sud de Thang-chan, ancienne ville de l'arrondiss. de Ho (Kouang-si).

隋州 SOUÏ-TCHEOU, nom d'un arrondissement et d'une ville du deuxième ordre, département de Ten-ngan-fou.

Lat. de la v. $31^{\circ} 46' 48''$ } (obs. des
Longitude. . . $110^{\circ} 56' 12''$ } miss.)

Autrefois, principauté de *Souï* |;

sous les Wei occidentaux, *Souï-tcheou*

||; sous les Souï, *Han-toung* 漢

東.

Autrefois, territoire de *Y-kioue*
伊闕; sous les Han, *Lo-hoen*
陸渾; sous les Soui; **伊**
tcheou; sous les Kin, *Soung* | *tcheou*.

嵩陽 *SOUNG-YANG*. Voy. *Teng-foung*.

宋州 *SOUNG-TCHEOU*. V. *Kouei-te-fou*.

| **邑** *SOUNG-Y*. Voyez *Kin-hiang*.

| **國** *SOUNG* (royaume de). Voyez *Siu-tcheou-fou* (*Kiang-nan*), *Souï-yang*, n° 1.

| **元** *SOUNG-YOÛEN*, nom d'un anc. arr. des *Soung*, au nord-est de *Sin-hoëi*.

SSE

思州府 *SSE-TCHEOU-FOU*, nom d'un département et de son chef-lieu, province de *Kouei-tcheou*.

Lat. de la v. $27^{\circ} 10' 48''$ (obs. des
 Longitude. . . $106^{\circ} 14' 30''$ } *miss.*)

Sous les *Thsin*, dépendance de la province de *Khien-tchoang* **黔中**; sous les Han, dépendance de la province de *Wou-ling* **武陵**; sous les *Thang*, deux districts : *Sse-tcheou* || et *Ning-y* **寧夷**; sous les *Ming*, *Sse-tcheou-fou* |||.

| **州** *SSE-TCHEOU*. Voyez *Sse-nan-fou*.

| **順州** *SSE-CHUN-TCHEOU*, nom d'un ancien chef-lieu de district, établi par les *Thang* dans le territoire de *Hin-tch'ing*.

| **陵州** *SSE-LING-TCHEOU*, nom d'un

département et de son chef-lieu, province de *Kouang-si*.

Latit. de la ville. $21^{\circ} 56'$ } (cal.)
 Longitude. $104^{\circ} 30'$ }

Premier établissement, sous les *Soung*.

思龍 *SSE-LOÛNG*, nom d'un anc. district, sous les *Thang*, dans le territoire de *Young* **邕** *tcheou*.

| **明府** *SSE-MING-FOU*, nom d'un département et de son chef-lieu, province de *Kouang-si*.

Latit. de la ville. $22^{\circ} 10'$ } (cal.)
 Longitude. $104^{\circ} 33'$ }

Autrefois, territoire des *Youe*; sous les Han, dépendance du pays de *Kiao-tchi* (la *Cochinchine*); sous les *Thang*,

Sse-ming || *tcheou*; sous les *Ming*, *Sse-ming-fou* |||.

| **明州** *SSE-MING-TCHEOU*, nom d'un arrondissement et d'une ville du deuxième ordre, département de *Sse-ming-fou*.

Latit. de la ville. $22^{\circ} 10'$ } (cal.)
 Longitude. $104^{\circ} 29'$ }

Premier établissement, sous les *Soung*.

| **南府** *SSE-NAN-FOU*, nom d'un département et de son chef-lieu, province de *Kouei-tcheou*.

Lat. de la v. $27^{\circ} 56' 24''$ (obs. des
 Longitude. . . $106^{\circ} 5' 40''$ } *miss.*)

Aux époques du *Tchun-tch'ieou* et des guerres civiles, dépendance du royaume de *Thsou*; sous les *Thsin*, dépendance de la province de *Khien-tchoang* **黔中**, et sous les Han,

de celle de *Wou-ling* **武陵**;

sous les *Souï*, *Wou-tchouen* **務川** et *Sse* | *tcheou*; sous les *Ming*,

Sse-nan-fou |||.

思恩 SSE-NGEN, nom d'un arrondissement et d'une ville du troisième ordre, département de Khing-youen-fou.

Latit. de la ville. $24^{\circ} 48'$
Longitude..... $105^{\circ} 38'$ (cal.)

Premier établissement, sous les Thang.

|| 府 SSE-NGEN-FOU, nom d'un département et de son chef-lieu, province de Kouang-si.

Lat. de la v. $23^{\circ} 25' 12''$ (obs. des
Longitude... $105^{\circ} 33' 50''$ miss.)

Sous les Han, dépendance du pays de *Kiao-tchi* **交趾** (Cochinchine); sous les Thang, *Sse-ngen-tcheou* ||||.

| 城州 SSE-TCH'ING-TCHEOU, nom d'un arrondissement et d'une ville du deuxième ordre, département de Thai-p'ing-fou (Kouang-si).

Latit. de la ville. $22^{\circ} 46''$
Longitude..... $104^{\circ} 32'$ (cal.)

Premier établissement, sous les Thang.

| 同州 SSE-THOUNG-TCHEOU; nom d'un arrondissement du deuxième ordre, dép. de Thai-p'ing-fou (Kouang-si). Il est situé au nord-est du chef-lieu.

Premier établissement, sous les Thang.

四 會 SSE-HOEI, nom d'un arrondissement et d'une ville du troisième ordre, départem. de Tchao-khing-fou.

Latit. de la ville. $23^{\circ} 22'$
Longitude..... $110^{\circ} 10'$ (cal.)

Premier établissement sous les Thsin; sous les Thang, *Tching* **滇** tcheou.

| 川 SSE-TCHOUEN, province de la Chine occidentale; elle s'étend du 26° au 33° degré de latitude nord, et du 98° au 108° degré de longitude.

肆州 SSE-TCHEOU. Voyez *Hin-tcheou* (Chan-si).

司州 SSE-TCHEOU. Voy. *Ho-nan-fou*.

泗州 SSE-TCHEOU, nom d'un arrondissement et d'une ville du deuxième ordre, département de Foung-yang-fou. La ville est 200 li à l'est du chef-lieu.

Latit. de la ville. $33^{\circ} 8'$
Longitude..... $116^{\circ} 00'$ (cal.)

A l'époque du Tchun-thsieou, royaume de *Siu* **徐**;

sous les Han, *Kieou-yeou* **兗** **徐**;

sous les Tsin, *So-yu* **宿** **預**;

sous les Wei, *Toung-thsou* **東** **楚**;

sous les Soui, *Ngan* **安** tcheou;

sous les Heou-tcheou, *Sse-tcheou* ||. Voyez *Ou-ho*.

| 水 SSE-CHOUÏ, nom d'un arrondissement et d'une ville du troisième ordre, département de Yen-tcheou-fou (Chan-toung).

Latit. de la ville. $35^{\circ} 48'$
Longitude..... $115^{\circ} 10'$ (cal.)

A l'époque du Tchun-thsieou, seconde capitale du royaume de Lou,

Hia-y **下** **邑**;

sous les Soui, *Sse-chouï* | | : Rivière *Sse*.

| 城府 SSE-TCH'ING-FOU, nom d'un département et d'un chef-lieu, province de Kouang-si.

Latit. de la ville. $24^{\circ} 20'$
Longitude..... $103^{\circ} 56'$ (cal.)

Autrefois, territoire des Youe du nord; sous les Han, dépendance de la province de *Kiao-tchi* **交趾** (Cochinchine); sous les Soung, on

établit la ville principale avec le nom actuel. Actuellement le département est du premier ordre.

SUN

洵陽 SUN-YANG, nom d'un arrondissement et d'une ville du troisième ordre, départem. de Han-tchoung-fou.

Latit. de la ville. 32° 40' } (cal.)
Longitude..... 107° 16' }

Sous les Han, *Sun-yang* | | ;
sous les Thang, *Sun* | *tcheou*.

| **州** SUN-TCHEOU. Voyez *Sun-yang*.

馴州 SUN-TCHEOU, nom d'un ancien chef-lieu à l'ouest de Ma-hou-fou.

循州 SUN-TCHEOU. Voy. *Hoei-tcheou-fou* (Kouang-toung).

郇州 SUN-TCHEOU. Voyez *Mei*.

| **城** SUN-TCH'ING, nom d'une ancienne ville près de Y-chi. Ce nom s'écrit aussi
荀城.

濬 SUN. Voyez *Sun*.

T

TA

大豐 TA-FOUNG, nom d'une anc. ville des Liang, au nord-ouest de Thoung-jin.

| **侯州** TA-HEOU-TCHEOU, nom d'un district dès Ming, province de Yun-nan, entre ceux de Chun-ning-fou et de King-toung-fou.

Sous les Youen, département établi avec le nom de *Lo-tchouen-lou* **麓**
川路; sous les Ming, *Ta-heou-tcheou* | | | :

| **夏** TA-HIA. V. *Ho-tcheou* (Chen-si).

| **興** TA-HING, nom d'une ville et d'un arrondissement du troisième ordre, qui forment, avec Youen-p'ing, l'arrondissement spécial de la capitale Pe-king, ou Chun-thien-fou.

Sous les Thsin, territoire de **Ki**
薊; sous les Liao, *Si-tsin* **析**
津; sous les Kin, *Ta-hing* | | .

大興 TA-HING. Voy. *Hien-ning* (n° 2).

| **河** TA-HO. Voyez *Toung-p'ing-tcheou*

| **谷** TA-KO, nom d'un arrondissement et d'une ville du troisième ordre, département de Thaï-youen-fou.

Latit. de la ville. 37° 25' } (cal.)
Longitude..... 110° 13' }

Sous les Han, *Yang-y* **陽邑**
s. les Soui, *Ta-ko* | | (grande vallée)

| **關** TA-KOUAN, nom d'un nouveau chef-lieu d'administration au nord-est de Tchao-thoung-fou (Yun-nan).

| **雷池** TA-LOUÏ-TCHI. Voy. *Wang kiang*.

| **利** TA-LI. Voyez *Hoai-jin*.

| **荔** TA-LI, nom actuel du chef-lieu du nouveau départem. Thoung-tcheou-fou (Chen-si).

大理府 TA-LI-FOU, nom d'un département et de son chef-lieu, province de Yun-nan.

Lat. de la v. $25^{\circ} 44' 24''$ (obs. des
Longitude.. $98^{\circ} 01' 50''$ miss.)

Sous les trois premières dynasties, territoire de Kouen-mi 昆彌 ; sous les Han, après la conquête de Wou-ti, pays compris dans la province de Y 益 tcheou ; sous les Han du pays de Chou, Ye-yu 葉榆 ; sous les Thang, Yao 姚 tcheou ; après la période Thien-pao (742-754), pays des barbares Moung, pays de Nan-tchao 南詔 ; sous les cinq dynasties postérieures, Ta-li | | ; sous les Youen, le même nom fut conservé ; sous les Ming, Ta li-fou | |.

| 歷 TA-LI, nom d'un ancien arrondissement de Thang, établi l'an 797, au nord de Ning-youen, dép. de Young-tcheou-fou.

| 梁 TA-LIANG. Voyez Khai-foung-fou, Kouang-te-tcheou.

| 陵 TA-LING. Voyez Wen-chouï.

| 陸 TA-LO. Voyez Loung-p'ing.

| 年 TA-NIEN. Voyez Hien-ning (n° 2).

| 寧 TA-NING, nom d'un arrondissement et d'une ville du troisième ordre, département de Kouei-tcheou-fou.

Latit. de la ville. $31^{\circ} 37'$ } (cal.)
Longitude..... $107^{\circ} 18'$ }

Sous les Heou-tcheou, Ta-tch'ang |

昌 ; sous les Soung, Ta-ning | |.

Idem. Nom d'un arrondissement et d'une

ville du troisième ordre, département de Si-tcheou (Chan-si).

Latit. de la ville. $36^{\circ} 30'$ } (cal.)
Longitude..... $108^{\circ} 23'$ }

Sous les Han, territoire de Pe-khiu

北屈 ; sous les seconds Wei, Ou-tch'ing 仵城 ; sous les Heou-tcheou, Ta-ning | |.

大埔 TA-P'OU, nom d'un arrondissement et d'une ville du département de Tchao-tcheou-fou.

Latit. de la ville. $24^{\circ} 40'$ } (cal.)
Longitude..... $114^{\circ} 23'$ }

| 昌 TA-TCH'ANG, nom d'un arrondissement et d'une ville du troisième ordre, département de Kouei-tcheou-fou.

Latit. de la ville. $31^{\circ} 22'$ } (cal.)
Longitude..... $107^{\circ} 26'$ }

Sous les Thsin, territoire de Wou

巫 hien ; sous les Tsin, Kien-tch'ang 建 | et Thsin-tch'ang 秦 ; sous les Heou-tcheou, Ta-tch'ang | |.

Idem. Voyez Ta-ning (Sse-tchouen).

| 城 TA-TCH'ING, nom d'un arrondissement et d'une ville du troisième ordre, dép. de Pa-tcheou (Pe-tchi-li).

Latit. de la ville. $38^{\circ} 48'$ } (cal.)
Longitude..... $114^{\circ} 20'$ }

Sous les Han, P'ing - chu 平

舒 ; sous les Tsin, Tch'ang-wou 章武 ; sous les cinq dynasties postérieures, Ta-tch'ing | |.

| 竹 TA-TCHOU, nom d'un arrondissement et d'une ville du troisième ordre, département de Chun-khing-fou.

établit la ville principale avec le nom actuel. Actuellement le département est du premier ordre.

SUN

洵陽 SUN-YANG, nom d'un arrondissement et d'une ville du troisième ordre, départem. de Han-tchoung-fou.

Latit. de la ville. $32^{\circ} 40'$
Longitude..... $107^{\circ} 16'$ (cal.)

Sous les Han, *Sun - yang* | | ;
sous les Thang, *Sun* | *tcheou*.

| **州** SUN-TCHEOU. Voyez *Sun-yang*.

馴州 SUN-TCHEOU, nom d'un ancien chef-lieu à l'ouest de Ma-hou-fou.

循州 SUN-TCHEOU. Voy. *Hoei-tcheou-fou* (Kouang-toung).

郇州 SUN-TCHEOU. Voyez *Mei*.

| **城** SUN-TCH'ING, nom d'une ancienne ville près de Y-chi. Ce nom s'écrit aussi
荀城.

濬 SUN. Voyez *Sian*.

T

TA

大豐 TA-FOUNG, nom d'une anc. ville des Liang, au nord-ouest de Thoung-jin.

| **候州** TA-HEOU-TCHEOU, nom d'un district des Ming, province de Yun-nan, entre ceux de Chun-ning-fou et de King-toung-fou.

Sous les Yonen, département établi avec le nom de *Lo-tchouen-lou* **麓**
川路; sous les Ming, *Ta-heou-tcheou* | | | :

| **夏** TA-HIA. V. *Ho-tcheou* (Chen-si).

| **興** TA-HING, nom d'une ville et d'un arrondissement du troisième ordre, qui forment, avec Youen-p'ing, l'arrondissement spécial de la capitale Pe-king, ou Chun-thien-fou.

Sous les Thsin, territoire de Ki

薊; sous les Liao, *Si-tsin* **析**
津; sous les Kin, *Ta-hing* | | .

大興 TA-HING. Voy. *Hien-ning* (n° 2).

| **河** TA-HO. Voyez *Toung-p'ing-tcheou*.

| **谷** TA-KO, nom d'un arrondissement et d'une ville du troisième ordre, département de Thaï-youen-fou.

Latit. de la ville. $37^{\circ} 25'$
Longitude..... $110^{\circ} 13'$ (cal.)

Sous les Han, *Yang-y* **陽邑**;
s. les Souï, *Ta-ko* | | (grande vallée).

| **關** TA-KOUAN, nom d'un nouveau chef-lieu d'administration au nord-est de Tchao-thoung-fou (Yun-nan).

| **雷池** TA-LOUI-TCHI. Voy. *Wang-kiang*.

| **利** TA-LI. Voyez *Hoai-jin*.

| **荔** TA-LI, nom actuel du chef-lieu du nouveau départem. Thoung-tcheou-fou (Chen-si).

大理府

TA-LI-FOU, nom d'un département et de son chef-lieu, province de Yun-nan.

Lat. de la v. $25^{\circ} 44' 24''$ (obs. des
Longitude.. $98^{\circ} 01' 50''$ miss.)

Sous les trois premières dynasties, territoire de Kouen-mi 昆彌; sous les Han, après la conquête de Wou-ti, pays compris dans la province de Y 益 tcheou; sous les Han du pays de Chou, Ye-yu 葉榆; sous les Thang, Yao 姚 tcheou; après la période Thien-pao (742-754), pays des barbares Moun, pays de Nan-tchao 南詔; sous les cinq dynasties postérieures, Ta-li ||; sous les Youen, le même nom fut conservé; sous les Ming, Ta li-fou |

||.

| 歷 TA-LI, nom d'un ancien arrondis. des Thang, établi l'an 797, au nord de Ning-youen, dép. de Young-tcheou-fou.

| 梁 TA-LIANG. Voyez Khai-foung-fou, Kouang-te-tcheou.

| 陵 TA-LING. Voyez Wen-chouï.

| 陸 TA-LO. Voyez Loung-p'ing.

| 年 TA-NIEN. Voyez Hien-ning (n° 2).

| 寧 TA-NING, nom d'un arrondissement et d'une ville du troisième ordre, département de Kouei-tcheou-fou.

Latit. de la ville. $31^{\circ} 37'$ (cal.)
Longitude..... $107^{\circ} 18'$

Sous les Heou-tcheou, Ta-tch'ang |

昌; sous les Soung, Ta-ning ||.

Idem. Nom d'un arrondissement et d'une

ville du troisième ordre, département de Si-tcheou (Chan-si).

Latit. de la ville. $36^{\circ} 30'$ (cal.)
Longitude..... $108^{\circ} 23'$

Sous les Han, territoire de Pe-khiu

北屈; sous les seconds Wei,

Ou-tch'ing 作城; sous les Heou-tcheou, Ta-ning ||.

大埔

TA-POU, nom d'un arrondissement et d'une ville du département de Tchao-tcheou-fou.

Latit. de la ville. $24^{\circ} 40'$ (cal.)
Longitude..... $114^{\circ} 23'$

昌

TA-TCH'ANG, nom d'un arrondissement et d'une ville du troisième ordre, département de Kouei-tcheou-fou.

Latit. de la ville. $31^{\circ} 22'$ (cal.)
Longitude..... $107^{\circ} 26'$

Sous les Tsin, territoire de Wou

巫 hien; sous les Tsin, Kien-tch'ang 建 | et Tsin-tch'ang 秦; sous les Heou-tcheou, Ta-tch'ang

||.

Idem. Voyez Ta-ning (Sse-tchouen).

城

TA-TCH'ING, nom d'un arrondissement et d'une ville du troisième ordre, dép. de Pa-tcheou (Pe-tchi-li).

Latit. de la ville. $38^{\circ} 48'$ (cal.)
Longitude..... $114^{\circ} 20'$

Sous les Han, P'ing-chu 平

舒; sous les Tsin, Tchang-wou

章武; sous les cinq dynasties postérieures, Ta-tch'ing ||.

竹

TA-TCHOU, nom d'un arrondissement et d'une ville du troisième ordre, département de Chun-khing-fou.

Latit. de la ville. $30^{\circ} 48'$ } (cal.)
 Longitude..... $104^{\circ} 48'$ }

Sous les Han, territ. de *Thang-khiu*

宕渠; sous les Thang, *Ta-tchou* ||.

大潭 TA-THAN, nom d'un anc. arrondissement, sous les Han, dans le territoire de Si-ho (Kan-sou).

| **田** TA-THIEN, nom d'un arrondissement et d'une ville du troisième ordre, département de Young-tchun-tcheou.

Latit. de la ville. $25^{\circ} 40'$ } (cal.)
 Longitude..... $115^{\circ} 48'$ }

Idem. V. *Tchin-youen-fou* (Kouei-tcheou).

| **通** TA-THOUNG, nom d'un arrondissement nouveau au nord-est de Si-ning-fou (Kan-sou).

Latit. de la ville. $36^{\circ} 50'$ } (cal.)
 Longitude..... $100^{\circ} 30'$ }

| **定府** TA-TING-FOU, nom d'un département et de son chef-lieu, au nord-ouest de la province de Kouei-tcheou.

Latit. de la ville. $27^{\circ} 05'$ } (cal.)
 Longitude..... $103^{\circ} 13'$ }

| **都** TA-TOU. V. le même à *Thai-tou*.

| **足** TA-TSO, nom d'un arrondissement et d'une ville du troisième ordre, département de Tchoung-khing-fou.

Latit. de la ville. $29^{\circ} 50'$ } (cal.)
 Longitude..... $103^{\circ} 31'$ }

Premièrement, territoire de *Pa*

巴 tcheou; sous les Thang, *Ta-tso* ||.

| **萬谷落** TA-WAN-KO-LO, nom d'un ancien district, établi par les Soung, dans le département actuel de Kouei-yang-fou, au nord de ce chef-lieu.

大邑 TA-Y, nom d'un arrondissement et d'une ville du troisième ordre, département de Khioung-tcheou.

Latit. de la ville. $30^{\circ} 37'$ } (cal.)
 Longitude..... $101^{\circ} 13'$ }

Sous les Han, territ. de *Kiang-youen*

江原; sous les Heou-tcheou,

Tsin-youen **晉原**; sous les

Thang, *Ta-y* ||.

| **姚** TA-YAO, nom d'un arrondissement et d'une ville du troisième ordre, département de Tshou-hioung-fou, et précédemment département de Yao-ngan-fou (Yun-nan).

Latit. de la ville. $25^{\circ} 46'$ } (cal.)
 Longitude..... $99^{\circ} 10'$ }

Sous les Han, territ. des *Tsing-*

ling **青蛉** (sauterelles vertes); sous les Youen, *Ta-yao* ||.

| **野** TA-YE. Voyez *Kiu-ye*.

| **冶** TA-YE, nom d'un arrondissement et d'une ville du troisième ordre, département de Wou-tch'ang-fou.

Latit. de la ville. $30^{\circ} 06'$ } (cal.)
 Longitude..... $112^{\circ} 37'$ }

Sous les Souï, territoire de *Wou-*

tch'ang **武昌**; sous les Thang.

Ta-ye ||.

| **有** TA-YEOU, nom d'un ancien arrondissement des Youen, au sud de Tsin-ning-tcheou (Yun-nan).

| **庾** TA-YU, nom d'un arrondissement du troisième ordre, affecté au chef-lieu du département de Nan-ngan-fou.

Le premier établissement date de Han-wou-ti.

達州 TA-TCHEOU, nom d'un arron-

dissement et d'une ville du deuxième ordre, départem. de Kouei-tcheou-fou.

Lat. de la v. $31^{\circ} 18' 00''$ (obs. des
Longitude... $105^{\circ} 17' 30''$ miss.)

Sous les Han, *Siouen-han* 宣

漢; sous les Liang, *Toung-kouan*

東關; sous les Wei occiden-
taux, *Thoung* 通 tcheou; sous les

Souï, *Thoung* 通 tchouen 川;

sous les Soung, *Ta-tcheou* | | |.

Actuellement chef-lieu d'un départe-
ment nouveau nommé *Souï-ting-fou*

綏定府. Voyez ce nom.

打箭 TA-TSIEN, nom d'un nouveau
chef-lieu d'administration, département
de Yo-tcheou-fou (au nord-ouest du
chef-lieu).

潔 TA. Voyez le même à Tho.

TAI

代州 TAI-TCHEOU, nom d'un départe-
ment et d'un chef-lieu du deuxième
ordre, province de Chan-si, précédem-
ment compris dans le département de
Thai-youen-fou.

Lat. de la v. $39^{\circ} 5' 50''$ (obs des
Longitude... $110^{\circ} 38' 00''$ miss.)

Sous les Tsin, *Yén-men* 鴈

門; sous les Wei, *Kouang-wou*

廣武; sous les Souï, *Tai-tcheou*

| |

TAÏ. Voyez *Yo-tcheou* (département de
Thai-thoung-fou). C'était le premier
nom de l'ancien royaume de Tchao.

郡 TAI-KIUN, province de Tai. Voyez
Thai-thoung-fou.

戴州 TAI-TCHEOU. Voy. *Teking-wou*.

瑋瑁 TAI-MEI. Voyez *Khioung-chan*.

TAN

丹水 TAN-CHOUÏ, nom d'une an-
cienne ville, départ. de Nan-yang-fou.

| 州 TAN-TCHEOU. Voyez *Y-tchouen*.

| 江 TAN-KIANG, nom d'un nouvel ar-
rondissement au sud-est de Tou-yun-fou.

| 稜 TAN-LÈNG, nom d'un arrondisse-
ment et d'une ville du troisième ordre,
département de Mei-tcheou.

Latit. de la ville. $30^{\circ} 5'$ (cal.)
Longitude... $101^{\circ} 15'$

Sous les Han, territoire de *Nan-*

ngan 南安; sous les Heou-

tcheou, *Thsi-lo* 齊樂; sous les

Souï, *Tan-leng* | |.

| 朱城 TAN-TCHOU-TCH'ING. Voy.
Feou-chan et *Fang*.

| 徒 TAN-TOU, nom d'un arrondisse-
ment du troisième ordre, affecté au
chef-lieu, département de Tchîn-kiang-
fou. Voyez *Tchîn-kiang-fou*.

Autrefois, *Ko-yang* 谷陽;

sous les Han, *Tan-tou* | |; sous les

Soung, *Nan-siu* 南徐; sous les

Souï, *Yen-ling* 延陵.

| 陽 TAN-YANG, nom d'un arrondisse-
ment et d'une ville du troisième ordre,
département de Tchîn-kiang-fou.

Latit. de la ville. $32^{\circ} 04'$ (cal.)
Longitude... $117^{\circ} 12'$

Sous les Tsin, territoire de *Yun-yang* 雲陽 et de *Khio-ouo* 曲

阿; sous les Thang, *Tan-yang* 阿.

丹陽 TAN-YANG, nom d'une ancienne ville à l'est de Tang-tou.

Même nom. Ancienne province orientale. Voyez *Kiang-ning-fou*, *Tchin-kiang-fou*, et départements environnants.

Idem. District du nord : voyez *Y-tchouen*, département de *Yen-ngan-fou*.

單 TAN ou TCHEN, nom d'un arrondissement ou d'une ville du troisième ordre, départem. de *Tsao-tcheou-fou*.

Latit. de la ville. $34^{\circ} 57'$
Longitude..... $113^{\circ} 58'$ (cal.)

Dans le royaume de Lou, *Tan-fou-y*

父邑; sous les seconds Wei,

Pethsi-yu 北濟陰; sous

les cinq dynasties postérieures, *Tan-tcheou* 父邑.

父邑 TAN-FOU-Y. Voyez le précédent.

鄆 TAN. Voyez *Lo-y*.

鐔 TAN. Voyez *Than*.

耽羅 TAN-LO, nom d'une île au sud de la Corée.

儋州 TAN-TCHEOU, nom d'un arrondissement et d'une ville du deuxième ordre, département de *Khiong-tcheou-fou* (île d'*Hai-nan*).

Latit. de la ville. $19^{\circ} 32'$ (cart.)
Longitude..... $107^{\circ} 00'$ (angl.)

Sous les Han, *Tan-eul* 耳
sous les Thang, *Tan-tcheou* 耳.

儋耳 TAN-EUL. Voyez le précédent.

TANG

當湖 TANG-HOU. Voyez *P'ing-hou*.

波 TANG-PO, nom d'une ancienne ville des Han, près de *Jou-yang*.

亭 TANG-THING. V. *Fo-khiang*.

塗 TANG-TOU, nom d'un arrondissement du troisième ordre, affecté au chef-lieu du département de *Thai-p'ing-fou* (*Kiang-nan*).

Sous les Han, territ. de *Tan-yang*

丹陽; sous les Tsin, *Tang-thou*

姑

孰. Voyez *Thai-p'ing-fou*.

陽 TANG-YANG, nom d'un arrondissement et d'une ville du troisième ordre, département de *King-men-tcheou*.

Latit. de la ville. $30^{\circ} 45'$
Longitude..... $109^{\circ} 16'$ (cal.)

Sous les Han, *Tang-yang* 陽;

sous les Heou-tcheou, *Tchang-kiang*

漳江; sous les Soui, *Yu*

玉 tcheou.

黨州 TANG-TCHEOU, nom d'un arrondissement établi par les Thang au nord de *Khing-yang-fou*.

TAO

道州 TAO-TCHEOU, nom d'un arrondissement et d'une ville du troisième ordre, départ. de *Young-tcheou-fou*.

TCHANG

Lat. de la v. $25^{\circ} 32' 29''$ (obs. des
Longitude. $109^{\circ} 08' 10''$ miss.)

Sous les Ou, *Yng-yang* 營

陽; sous les Thang, *Tao-tcheou* |

| et *Kiang-hoa* 江華.

導江 TAO-KIANG. Voyez *Kouan*.

TCHA

茶陵州 TCHA-LING-TCHEOU
(district du mont du Thé), nom d'un
arrondissement et d'une ville du deuxième
ordre, département de Tchang-cha-fou.

Lat. de la v. $26^{\circ} 53' 40''$ (obs. des
Longitude. $111^{\circ} 03' 03''$ miss.)

Sous les Han, ville du troisième
ordre, sous ce nom, dérivé de celui
du mont voisin, *Tcha* | *chan* 山,
Mont du Thé.

| 山長官 TCHA-CHAN-TCHANG-
KOUAN, nom d'un district, 500 li au
nord-ouest de Theng-youe-tcheou (Yun-
nan).

乍浦 TCHA-TOU, port, S.E. de Ping-hou.

TCHAI

柴桑 TCH'AI-SANG. Voyez *Te-hoa*,
département de Kieou-kiang-fou.

TCHANG

長沙府 TCHANG-CHA-FOU, nom
d'un département et de son chef-lieu,
province de Hou-kouang.

Lat. de la v. $28^{\circ} 12' 00''$ (obs. des
Longitude. $110^{\circ} 26' 57''$ miss.)

Sous les Tcheou, *Sing-cha* 星

| (sable étoilé ou mica); aux épo-
ques du Tchun-tsieou et des guerres

TCHANG

197

civiles, dépendance du royaume de
Thsou, avec le nom de *Khien-tchoung*

黔中 et de *Houang-siang* 熊

湘; sous les Thsin et les Han,

Tchang-cha | |; à l'époque des trois

royaumes, pays soumis successive-

ment aux Han du pays de Chou et

aux Ou; sous les Tsin, *Siang* 湘

tcheou; sous les Souï et les Thang,

Than 潭 *tcheou*; sous les Soung,

Wou-ngan 武安; sous les
Ming, *Tchang-cha-fou* | | |.

長沙 TCHANG-CHA, nom d'un arron-
dissement et d'une ville du troisième
ordre, département de Tchang-cha-fou.
Cet arrondissement forme, avec celui
de Tchen-hoa, l'arrondissement spécial
du chef-lieu.

Sous les Thsin, *Siang* 湘 *hien*;

sous les Han, *Lin-siang* 臨湘;

sous les Souï, *Tchang-cha* | |; sous

les cinq dynasties postérieures,

Loung-hi 龍喜. Voy. *Tchang-
cha-fou*.

| 山 TCHANG-CHAN, nom d'un arron-
dissement et d'une ville du troisième or-
dre, département de Thsi-nan-fou.

Latit. de la ville. $36^{\circ} 56'$ (cal.)
Longitude. . . . $115^{\circ} 44'$

Sous les Han, territoire de *Yu-ling*

於陵; sous les premiers Soung,

Wou-khiang 武強; sous les

Souï, *Tchang-cha* | |.

Idem. Voyez *Kin-hoa*.

| 社 TCHANG-CHE. Voyez *Tchang-ko*.

長壽 TCHANG-CHEOU, nom d'un arrondissement et d'une ville du troisième ordre, départ. de Tchoung-khing-fou.

Latit. de la ville. 29° 58' } (cal.)
Longitude..... 104° 49' }

Dans le royaume de Thsou, territoire de *Khien-tchoung* 黔中 ;

sous les Thang, *Lo-wen* 樂温 .

Idem. Voyez *Si-tcheou* (Chan-si).

水 TCHANG-CHOUÏ, nom d'un ancien arrondissement établi sous les Thsin, près de *Sieou* 秀 *choui*.

Idem. Voyez *Kia-hing-fou*.

興 TCHANG-HING, nom d'un arrondissement et d'une ville du troisième ordre, départ. de Hou-tcheou-fou.

Lat. de la v. 31° 01' 10" } (obs. des
Longitude.. 117° 22' 57" } miss.)

Sous les Han, *Kou-tchang* 故

鄆 ; sous les Tsin, *Tchang-tch'ing* |

城 ; sous les Thang, *Tchi* 雒
tcheou ; sous les cinq dynasties postérieures, *Tchang-hing* | | .

葛 TCHANG-KO, nom d'un arrondissement et d'une ville du troisième ordre, département de Hiu-tcheou.

Latit. de la ville. 34° 15' } (cal.)
Longitude..... 111° 42' }

A l'époque du Tchun-thsieou, *Tchang-ko* | | ; sous les Han, *Tchang-*

che | 社 .

溪 TCHANG-KHI. V. *Fou-ning-tcheou*, *Fou-ngan*, *Ning-te*.

恭 TCHANG-KOUNG, nom d'un ancien arrondissement des Thang, à l'ouest de Theng (Kouang-si).

長利 TCHANG-LI. Voyez *P'ing-li*.

Idem. Nom d'une ancienne ville du temps des Han, à l'ouest de Yun-yang.

林 TCHANG-LIN, nom d'un ancien arrondissement, sous les Thang, dans le territoire de King-men-tcheou.

樂 TCHANG-LO, nom d'un arrondissement et d'une ville du troisième ordre, dép. de Fou-tcheou-fou (Fo-kien). (Au sud-est du chef-lieu.)

Latit. de la ville. 25° 55' } (cal.)
Longitude..... 117° 26' }

Sur les cartes récentes :

Longitude..... 117° 00'

Primitivement, territ. de *Mia-kien*

閩縣 ; sous les Thang, *Sin-ning*

新寧 et *Tchang-lo* | | . Voy.

aussi *Kao-youen*, *Nan-lo*, *Fou-tcheou-fou*.

樂 TCHANG-LO, nom d'un arrondissement et d'une ville du troisième ordre, département de Hœi-tcheou-fou (*Kouang-toang*).

Latit. de la ville. 24° 02' } (cal.)
Longitude..... 113° 16' }

Sous les Thsin, territ. de *Hing-ning*

興寧 ; sous les Song, *Tchang-*

lo | | .

Idem. Voyez *Kao-yang*.

Idem. Nom d'une ville et d'un arrondissement, au sud-ouest de Tchang-yang (*Hou-kouang*).

明 TCHANG-MING, nom d'un ancien chef-lieu du troisième ordre, établi par les Thang dans le district de Yao-tcheou (Yun-nan).

安 TCHANG-NGAN, nom propre du chef-lieu et de son arrondissement spécial, département de Si-ngan-fou. L'arrondissement du chef-lieu comprend en

outre l'arrondissement d'Hien-ning. V. *Si-ngan-fou*.

Sous les Tcheou, territ. de *Hao-king*

鎬京; sous les Tsin et les Han; *Tchang-ngan* | |. L'ancien

Tchang-ngan était au nord-ouest de l'emplacement actuel.

長寨 TCHANG-TCHAI (longue palissade), nom d'un arrondissement et d'une ville du troisième ordre, département de Kouei-yang-fou.

治 TCHANG-TCHI, nom d'un arrondissement de troisième ordre, affecté au chef-lieu du départ. de Lou-ngan-fou. Voyez *Lou-ngan-fou*.

洲 TCHANG-TCHEOU, nom d'un arrondissement et d'une ville du troisième ordre, département de Sou-tcheou-fou. Cet arrondissement forme avec ceux de Ou et de Youen-ho l'arrondissement spécial du chef-lieu.

Autrefois; *Tchang-tcheou-youen* |

苑; sous les Thang, *Tchang-tcheou* | |. Voyez *Sou-tcheou-fou*.

城 TCHANG-TCH'ING. V. *Tchang-hing*.

Idem. Nom ancien de la grande muraille de la Chine. Voyez *Lin-thao-fou*, *Thai-thoung-fou*. Une autre muraille connue sous le même nom fut bâtie par Siouen-wang, dans le district de Lai-tcheou-fou.

寧 TCHANG-NING, nom d'un arrondissement et d'une ville du troisième ordre, départ. de Siu-tcheou-fou (Sse-tchouen).

Latit. de la ville. $28^{\circ} 15'$ (cal.)
Longitude..... $102^{\circ} 30'$

Sous les Han, territ. de *Kien-wei*

犍爲; sous les Soui, *Lou-tchouen* **瀘川**; sous les Thang,

Tchang-ning | |.

長寧 TCHANG-NING. Voyez *Tching-tch'ing*, *Tchi-kiang*.

Idem. Nom d'un arrondissement et d'une ville du troisième ordre, département de Kan-tcheou-fou (Kiang-si).

Lat. de la v. $24^{\circ} 52' 48''$ (obs. des
Longitude.. $113^{\circ} 16' 40''$ miss.)

Idem. Nom d'un arrondissement et d'une ville du troisième ordre, département de Hoi-tcheou-fou (Kouang-toung).

Lat. de la v. $24^{\circ} 06' 45''$ (obs. des
Longitude.. $111^{\circ} 31' 10''$ miss.)

Idem. Nom d'une ancienne ville du troisième ordre, établie par les Thang sur le territoire de Kiang-ling.

平 TCHANG-P'ING. Voyez *Tse-tcheou-fou*, *Kao-p'ing*.

松 TCHANG-SOUNG, nom d'un ancien arrondissement établi par les Soui sur le territoire de Wen (département de Koung-tch'ang-fou).

道 TCHANG-TAO. Voy. *Si-ho*, *Li*, département de Tsin-tcheou (Kan-sou).

泰 TCHANG-THAI, nom d'un arrondissement et d'une ville du troisième ordre, département de Tchang-tcheou-fou (Fo-kien).

Latit. de la ville. $24^{\circ} 37'$ (cal.)
Longitude..... $115^{\circ} 40'$

Sur la carte de Klapproth, la latitude est plus forte de $10'$, et la longitude plus faible de $18'$.

Premier établissement sous les Thang méridionaux.

清 TCHANG-THSING, nom d'un arrondissement et d'une ville du troisième ordre, département de Tshi-nan-fou.

Latit. de la ville. $36^{\circ} 40'$ (cal.)
Longitude..... $114^{\circ} 30'$

Sous les Han, territ. de *Lou* **盧**
hien; sous les Soui, *Tchang-thsing*

||; sous les Thang, *Chan-jin* 山
荏.

長汀 TCHANG-TING, nom d'un arrondissement du troisième ordre affecté au chef-lieu du départ. de *Ting-tcheou-fou*.

Sous les Tsin, territoire de *Sin-lo*

新羅; sous les Thang, *Tchang-ting* ||.

Idem. Voyez *Tsing-lieou*.

|子 TCHANG-TSEU, nom d'un arrondissement et d'une ville du troisième ordre, département de *Lou-ngan-fou*.

Latit. de la ville. $36^{\circ} 05'$ } (cal.)
Longitude..... $110^{\circ} 30'$ }

Sous les Han, *Tchang-tseu* ||;

sous les seconds Wei, *Yo-yang* 樂

陽; sous les Souï, *Ki-chi* 冀
氏.

|武 TCHANG-WOU, nom d'un arrondissement et d'une ville du troisième ordre, département de *Pin-tcheou*, auparavant département de *Si-ngan-fou*.

Latit. de la ville. $35^{\circ} 12'$ } (cal.)
Longitude..... $105^{\circ} 26'$ }

|陽 TCHANG-YANG, nom d'un arrondissement et d'une ville du troisième ordre, département de *Y-tchang-fou*.

Lat. de la v. $30^{\circ} 32' 24''$ } (obs. des
Longitude.. $108^{\circ} 46' 32''$ } miss.)

Sous les Han, *Lang-chan* 狼

山; sous les Souï, *Tchang-yang* |

|; sous les Thang, *Mo* 睦 tcheou.

|垣 TCHANG-YOÛEN, nom d'un arrondissement et d'une ville du troisième ordre, département de *Thai-ming-fou*.

Latit. de la ville. $35^{\circ} 18'$ } (cal.)
Longitude..... $112^{\circ} 36'$ }

Autrefois, *Koaang-y* 匡邑;

sous les Han, *Tchang-yoÛen* ||;

sous les Souï, *Kouang-tch'ing* 匡

城.

長垣 TCHANG-YOÛEN, nom d'une anc. ville dans le district de *Tchin-lieou*.

章山 TCHANG-CHAN, nom d'une ancienne ville établie par les Souï dans l'arrondissement de *King-men-tcheou*, sur le territoire de *Tchang-lin*.

|丘 TCHANG-KHIEOU, nom d'un arrondissement et d'une ville du troisième ordre, département de *Thsi-nan-fou*.

Latit. de la ville. $36^{\circ} 52'$ } (cal.)
Longitude..... $115^{\circ} 20'$ }

A l'époque du Tchu-tshieou,

Kao-thang 高唐; sous les Han,

Yang-khieou 陽; sous les Souï,

Lin-thsi 臨濟 et *Tchang-khieou*

||.

|貢 TCHANG-KOÛNG. V. *Kan-tcheou-fou*.

|安 TCHANG-NGAN. Voyez *Lin-hai*, *Lichoui*, *Chouï-ngan*, *Thien-thai*, *Thai-tcheou-fou*.

彰化 TCHANG-HOÀ, nom d'une ville du troisième ordre, dans l'île de *Formosé*.

Latit. de la ville. $24^{\circ} 30'$ } (cal.)
Longitude..... $118^{\circ} 33'$ }

|明 TCHANG-MING, nom d'un arrondissement et d'une ville du troisième ordre, département de *Loung-ngan-fou*.

Latit. de la ville. $31^{\circ} 37'$ } (cal.)
 Longitude. $102^{\circ} 28'$ }
 Sous les Han, territoire de *Feou*

涪 *hien*; sous les Tsin, *Han-tch'ang*
 漢昌; sous les Thang, *Tch'ang-ming* 昌 |; sous les Heou-tcheou, *Tchang-ming* | |.

| 德府 TCHANG-TE-FOU, nom d'un département et de son chef-lieu, province de Ho-nan.

Lat. de la v. $36^{\circ} 7' 20''$ } (obs. des
 Longitude. . . $112^{\circ} 10' 00''$ } *miss.*)

A l'époque du Tchun-tsiéou, territoire de *Toungyang* 東陽, dans le royaume de Tsin; à l'époque des guerres civiles, territoire de *Ye*

鄴, du royaume de Wei; sous les Thsin, deux districts, *Chang-tang*

上黨 et *Han-tan* 邯鄲; sous les Han, *Wei-kiun* 魏郡;

sous les Wei, *Ye-tou* 業都; sous les seconds Wei, *Siang* 相

tcheou; sous les cinq dynasties postérieures, *Tchang-te* | |. Ce nom est conservé depuis cette époque.

| 武 TCHANG-WOU. Voyez *Yen-ngan-fou*, *Hing-thang*, *Tatch'ing*.

鄆 TCHANG (province de), ancienne province du temps des Thsin. Elle comprenait une partie du Kiang-nan. Voyez *Hoei-tcheou-fou* (Kiang-nan).

漳州府 TCHANG-TCHEOU-FOU, nom d'un département et de son chef-lieu, province de Fo-kien.

Lat. de la v. $24^{\circ} 31' 12''$ } (obs. des
 Longitude. . . $115^{\circ} 32' 30''$ } *miss.*)

Sur la carte de Klapproth, la latitude est plus forte de $10'$, et la longitude plus faible de $15'$.

Sous les Tcheou, pays de *Tsi-min* 七閩; sous les Han, dépendance du *Hoei-ki*; sous les Thang, *Tchang-tcheou* | | et *Tchang-p'ou* | 浦; sous les Ming, *Tchang-tcheou-fou* | | |.

漳 TCHANG, nom d'un arrondissement et d'une ville du troisième ordre, département de *Koung-tch'ang-fou*.

Latit. de la ville. $34^{\circ} 40'$ } (cal.)
 Longitude. $102^{\circ} 18'$ }

Premier établissement, sous les Han.

| 江 TCHANG-KIANG. Voyez *Tangyang*.

| 平 TCHANG-P'ING, nom d'un arrondissement et d'une ville du troisième ordre, département de *Loung-yen-tcheou*.

Latit. de la ville. $25^{\circ} 16'$ } (cal.)
 Longitude. $115^{\circ} 18'$ }

| 浦 TCHANG-P'OU, nom d'un arrondissement et d'une ville du troisième ordre, départem. de *Tchang-tcheou-fou*.

Lat. de la v. $24^{\circ} 7' 12''$ } (obs. des
 Longitude. . . $115^{\circ} 28' 30''$ } *miss.*)

Sur la carte de Klapproth, la latitude est plus forte de $10'$, et la longitude plus faible de $10'$.

Sous les Thang, *Tchang-p'ou* | |; sous les Youen, *Tchang* | *tcheou*. Voyez aussi *Tchang* | *tcheou-fou*.

| 陰 TCHANG-YN. Voyez *Wei*.

常州府 TCHANG-TCHEOU-FOU, nom d'un département et de son chef-lieu, province de Kiang-nan.

Lat. de la v. $31^{\circ} 50' 36''$ (obs. des
Longitude... $117^{\circ} 32' 47''$ (miss.))

Sous les Tcheou, pays successivement compris dans les royaumes de Ou, de Youe, de Tschau; sous les Tshin, dépendance du Hoei-ki, avec le nom de *Yen-ling* 延陵; sous les Tsin, *P'i-ling* 毘陵; sous les Tsin orientaux, *Tsin-ling* 晉陵; sous les Thang, les Soung, *Tch'ang-tcheou* | |. Ce dernier nom s'est conservé depuis cette époque.

常山 TCH'ANG-CHAN, nom d'un arrondissement et d'une ville du troisième ordre, département de Khou-tcheou-fou.

Latit. de la ville. $28^{\circ} 55'$ (cal.)
Longitude... $116^{\circ} 20'$ (cal.)

Sous les Soui, *Ting-yang* 定陽; sous les Thang, *Tch'ang-chan* | |.

Idem. Voyez *Tchin-ting*.

熟 TCH'ANG-CHOU, nom d'un arrondissement et d'une ville du troisième ordre, département de Sou-tcheou-fou (au nord du chef-lieu, sur le Kiang).

Latit. de la ville. $31^{\circ} 45'$ (cal.)
Longitude... $118^{\circ} 16'$ (cal.)

Autrefois, partie orientale du territoire de *Hai-ya* 海虞; sous les Tsin, *Nan-cha* 南沙; sous les Liang, *Tch'ang-chou* | |.

豐 TCH'ANG-FOUNG, nom d'un ancien arrond. des Thang, à l'ouest de Ma-yang.

康 TCH'ANG-KHANG. Voyez *Nan-hai*.

寧 TCH'ANG-NING, nom d'un arron-

dissement et d'une ville du troisième ordre, départem. de Heng-tcheou-fou.

Latit. de la ville. $26^{\circ} 26'$ (cal.)
Longitude... $109^{\circ} 51'$ (cal.)

Sous les Han, territoire de *Lou-yang* 未陽; sous les Ou, *Sin-ning* 新 |; sous les premiers Soung, *Tch'ang-ning* | |.

常平 TCH'ANG-P'ING, nom d'une ancienne ville et d'un ancien arrondissement sous les Wei, au sud-ouest de Siang-yang-fou.

德府 TCH'ANG-TE-FOU, nom d'un département et de son chef-lieu, province de Hou-kouang.

Lat. de la v. $29^{\circ} 1' 00''$ (obs. des
Longitude... $109^{\circ} 6' 47''$ (miss.))

À l'époque du Tchun-tshieou et à celle des guerres civiles, dépend. du royaume de Tschau; sous les Tshin, *Khien-tcheoung* 黔中; s. les Han,

Wou-ling 武陵, *Han-tcheou* 漢壽 et *Y-ling* 義陵; à l'ép. des

trois royaumes, dépendance d'abord du royaume de Chou, et ensuite de celui de Ou; sous les Liang, *Wou*

武 tcheou et *Youen* 沅 tcheou; sous les Soui et les Thang, *Lang*

朗 tcheou; sous les Soung, *Ting*

鼎 tcheou et *Tch'ang-te* | |; sous les Ming, *Tch'ang-te-fou* | | |.

邑 TCH'ANG-Y. Voyez *Yu-thai*.

昌州 TCH'ANG-TCHEOU. V. *Tsao-yang*, *Young-tch'ang*.

化 TCH'ANG-HOA, nom d'un arrondissement et d'une ville du troisième ordre, département de Hang-tcheou-fou.

Latit. de la ville. $30^{\circ} 10'$ } (cal.)
 Longitude..... $116^{\circ} 53'$ }

Sous les Thang, *Tse-khi* 紫
 溪, *Wou-loung* 武隆, *Thang-*
chan 唐山; sous les cinq dy-
 nasties postérieures, *Ou-tch'ang* 吳
 |; sous les Soung, *Tch'ang-hoa*

||

昌化 TCH'ANG-HOA, nom d'un arr.
 et d'une ville du troisième ordre, départ.
 de Khiong-tcheou-fou (île de Haï-nan).

Lat. de la v. $19^{\circ} 12' 00''$ } (obs. des
 Longitude. . . $106^{\circ} 00' 30''$ } miss.)

Sur les cartes récentes :

Longitude. $106^{\circ} 24'$.

Sous les Han, *Tchi-lai* 至
 來; sous les Soni, *Tch'ang-hoa*

||

| 古 TCH'ANG-KOU, nom d'un nouvel
 arrondissement au nord du Chen-si.

| 國 TCH'ANG-KOUE, nom d'une place
 militaire, 80 li au sud-est de Siang-chan.

| 黎 TCH'ANG-LI, nom d'un arron-
 dissement et d'une ville du troisième
 ordre, département de Young-p'ing-fou.

Latit. de la ville. $39^{\circ} 45'$ } (cal.)
 Longitude..... $116^{\circ} 54'$ }

Autrefois, territoire de *Yng* 營
tcheou; sous les Kin, *Tch'ang-li* | |

| 樂 TCH'ANG-LO, nom d'un arron-
 dissement et d'une ville du troisième
 ordre, départem. de Thsing-tcheou-fou.

Latit. de la ville. $36^{\circ} 46'$ } (cal.)
 Longitude..... $116^{\circ} 50'$ }

Sous les Han, *Yng-ling* 營
 陵; sous les Soui, *Yng-khieou*

營丘; s. les Soung, *Tch'ang-lo*

||

昌慮 TCH'ANG-LIU, nom d'un anc.
 arrondissement, district de Toung-haï,
 et formant l'ancienne principauté feu-
 dataire de Siao-tchu. V. *Thseou*, *Theng*.

| 寧 TCH'ANG-NING. Voyez *Hiang-ning*.

| 平州 TCH'ANG-P'ING-TCHEOU, nom
 d'un arrondissement et d'une ville du
 deuxième ordre, département de Chun
 thien-fou.

Latit. de la ville. $40^{\circ} 12'$ } (cal.)
 Longitude..... $113^{\circ} 58'$ }

Sous les Han, *Kiun-tou* 軍
 都; sous les Wei, *Tch'ang-p'ing*

| |; sous les cinq dynasties posté-
 rieures, *Yen-p'ing* 燕 |

| | TCH'ANG-P'ING, nom d'une ancienne
 ville au sud-ouest de Yen-tcheou-fou, et
 dans laquelle naquit Confucius.

Idem. Nom d'un ancien arrondissement des
 Ou, à l'est de Houng-tcheou.

| 城 TCH'ANG-TCH'ING. Voyez *Thoung-*
tchouen-foa.

| 魏 TCH'ANG-WEI, nom d'une an-
 cienne ville du temps des trois royaum-
 es, au sud-ouest de Fang (départem.
 de Yun-yang-fou).

| 邑 TCH'ANG-Y, nom d'un arrondisse-
 ment et d'une ville du troisième ordre,
 département de Lai-tcheou-fou.

Latit. de la ville. $36^{\circ} 52'$ } (cal.)
 Longitude..... $117^{\circ} 23'$ }

Sous les Han, *Tou-tch'ang* 都
 |; sous les Soung, *Tch'ang-y* | |

Idem. Nom d'une ancienne ville, du temps
 des Han, au nord de Nan-tch'ang-fou.

昌陽 TCH'ANG-YANG. Voyez *Lai-yang*.

| **元** TCH'ANG-YOÛEN. Voyez *Young-tch'ang*.

莊浪 TCH'ANG-LIANG. Voyez le même à *Tchoang*.

張儀城 TCH'ANG-Y-TCH'ING, nom d'une ancienne ville à l'est de Pao-ning-fou.

| **城** TCH'ANG-TCH'ING, nom d'une ancienne ville dans l'arrondissement de Kiaï-tcheou (Chan-si).

| **掖** TCH'ANG-YE, nom du chef-lieu de l'arrondissement de Kan-tcheou-fou (Kan-sou). V. *Kan-tcheou-fou* (Kan-sou).

TCHAO

趙州 TCHAO-TCHEOU, nom d'un arrondissement et d'une ville du deuxième ordre, département de Ta-li-fou.

Latit. de la ville. 25° 38' } (cal.)
Longitude. 98° 11' }

Sous les Han, territoire de *Young-tch'ang* **永昌**; chez les barbares Moug, *Tchao-tcheou*. ||;

chez les Kia-tchi, *Thien-chouï* **天水**.

Idem. Nom d'un département et d'un chef-lieu du deuxième ordre, province de Pe-tchi-li, précédemment compris dans le département de Tch'ing-ting-fou.

Lat. de la v. 37° 48' 00" } (obs. des
Longitude. . 112° 35' 30" } miss.)

Autrefois, partie centrale du royaume de Tchao; sous les Pethsi, *Tchao-tcheou* | |.

| TCHAO, ancien royaume du nord, aux

v° et xiv° siècles avant l'ère chrétienne, comprenant une partie du Chan-si et du Pe-tchi-li.

趙城 TCHAO-TCH'ING, nom d'un arrondissement et d'une ville du troisième ordre, département de Ho-tcheou (Chan-si), précédemment département de P'ing-yang-fou.

Latit. de la ville. 36° 23' } (cal.)
Longitude. 109° 22' }

Sous les Tcheou, principauté spéciale donnée par Mou-wang à Tsao-fou; sous les Souï, *Tchao-tch'ing*

| |.

巢 TCHAO ou TSAO, nom d'un arrondissement et d'une ville du troisième ordre, département de Liu-tcheou-fou.

Latit. de la ville. 31° 41' } (cal.)
Longitude. 115° 26' }

Autrefois, royaume de deuxième ordre, sous le nom de *Tchao* |;

sous les Thsin, *Kiu-tchao* **居** |;

sous les Liang, *Khi* **欽** hien.

Idem. Voyez *Wou-weï*.

朝歌 TCH'AO-KO. Voyez *Wei-hoï-fou* et *Khi*, même département.

| **那** TCH'AO-NA. Voyez *P'ing-liang*.

| **鮮** TCH'AO-SIEN, nom ordinaire de la Corée. Voyez aussi *Liao-toung*.

| **城** TCH'AO-TCH'ING, nom d'un arrondissement et d'une ville du troisième ordre, départem. de Thsao-tcheou-fou.

Latit. de la ville. 36° 08' } (cal.)
Longitude. 113° 25' }

Sous les Chang, territoire du domaine impérial; sous les Han,

Toung-wou-yang **東武陽** |;

sous les Thang, *Wou-ching* 武
 聖 et *Tch'ao-tch'ing* ||.

朝邑 TCH'AO-Y, nom d'un arrondissement et d'une ville du troisième ordre, département de Thoung-tcheou-fou.

Latit. de la ville. $34^{\circ} 48'$ } (cal.)
 Longitude... $107^{\circ} 42'$ }

A l'époque du Tchun-tsieou, *P'ou-kouan* 蒲關; sous les Han,

Lin-tsin 臨晉; sous les Wei occidentaux, *Tch'ao-y* ||; sous les

Thang; *Ho-si* 河西, ouest du fleuve Jaune.

陽 TCH'AO-YANG, nom d'un nouvel arrondissement au nord de Young-p'ing-fou.

潮州府 TCH'AO-TCHEOU-FOU, nom d'un département et de son chef-lieu, province de Kouang-toung.

Lat. de la v. $23^{\circ} 36' 00''$ } (obs. des
 Longitude.. $114^{\circ} 35' 10''$ } miss.)

Sur les cartes anglaises:

Longitude. $114^{\circ} 20'$.

Sous les Thsin et les Han, pays compris dans les provinces de *Nan-hai*

南海 et de *Kie-yang* 揭

陽; sous les Tsin, *Y-ngan* 義

安; sous les Liang, *Yng* 瀛

tcheou; sous les Souï, *Tch'ao* | *tcheou*;

sous les Thang, *Tch'ao-yang* | 陽,

sous les Ming, *Tch'ao-tcheou-fou* |

||.

陽 TCH'AO-YANG, nom d'un arrondissement et d'une ville du troisième ordre, département de Tchao-tcheou-fou.

Latit. de la ville. $23^{\circ} 22'$ } (cal.)
 Longitude... $114^{\circ} 21'$ }

Premier établissement sous les Thsin. Voyez aussi *Tch'ao-tcheou-fou*.

昭化 TCHAO-HOA, nom d'un arrondissement et d'une ville du troisième ordre, département de Pao-ning-fou.

Latit. de la ville. $32^{\circ} 16'$ } (cal.)
 Longitude... $103^{\circ} 30'$ }

Sous les Han, territ. de *Kia-moung*

葭萌; sous les premiers Soung,

Y-tch'ang 益昌; sous les Soung,

Tchao-hoa ||.

州 TCHAO-TCHEOU. Voy. *P'ing-lo-fou*.

慶 TCHAO-KHING. V. *Hou-tcheou-fou*.

陵 TCHAO-LING. Voyez *Chao-yang*.

平 TCHAO-P'ING, nom d'un arrondissement et d'une ville du troisième ordre, département de P'ing-lo-fou.

Latit. de la ville. $23^{\circ} 45'$ } (cal.)
 Longitude... $108^{\circ} 12'$ }

通府 TCHAO-THOUNG-FOU, nom d'un nouveau département et de son chef-lieu, au nord de Yun-nan.

Latit. de la ville. $27^{\circ} 20'$ } (cal.)
 Longitude... $101^{\circ} 30'$ }

德 TCHAO-TE. Voyez *Lou-ngan-fou*.

Idem. Nom d'un ancien arrondissement du Tche-kiang, sous les Thang, à l'ouest de Sin-tch'ing dép. de Hang-tcheou-fou.

文 TCHAO-WEN, nom d'un arrondissement du troisième ordre, au nord-est de Sou-tcheou-fou.

武 TCHAO-WOU. Voyez *Chao-wou-fou*.

義 TCHAO-Y. Voyez *Lou-ngan-fou*.

昭陽 TCHAO-YANG. Voy. *Chao-yang*.

詔安 TCHAO-NGAN, nom d'un arrondissement et d'une ville du troisième ordre, département de Tchang-tcheou-fou (Fo-kien).

Lat. de la v. 23° 43' 12" (obs. des
Longitude.. 114° 58' 20" miss.)

招諭 TCHAO-LUN, nom d'un ancien arrond. des Thang à l'ouest de Lou-khi département de Tchîn-tcheou-fou.

安 TCHAO-NGAN. Voyez *Tchen-hoa*.

義 TCHAO-Y, nom d'un ancien arr. des Thang, 70 li à l'ouest de Chi-tching (Kouang-toung).

遠 TCHAO-YOÛEN, nom d'un arrondissement et d'une ville du troisième ordre, départem. de Teng-tcheou-fou.

Latit. de la ville. 37° 22' (cal.)
Longitude..... 118° 29' (cal.)

Sous les Han, territoire de Y 掖

hien; sous les Kin, *Tch'ao-youen* | |

肇慶府 TCHAO - KHING - FOU, nom d'un département et de son chef-lieu, province de Kouang-toung.

Lat. de la v. 23° 04' 48" (obs. des
Longitude.. 109° 44' 00" miss.)

Sur les cartes récentes :

Longitude. 109° 55'

d'après celle de Kouang-tcheou-fou (Canton).

Sous les Thsin, pays compris dans

la province de *Nan-hai* 南海,

et, sous les Han, dans celle de

Thsang-ou 蒼梧; sous les pre-

miers Soung, *Souï-kien* 綏建;

sous les Liang, *Kao-yao* 高要;

sous les Souï, *Sin-ngan* 信安;

sous les Thang, *Touan* 端

et *Tching* 漬 tcheou; sous les

Soung, *Tchao-khing* | |. Ce nom s'est

conservé depuis cette époque.

柘城 TCHE-TCH'ING, nom d'un arrondissement et d'une ville du troisième ordre, département de Kouei-te-fou.

Lat. de la v. 34° 08' 20" (obs. des
Longitude.. 113° 11' 30" miss.)

Autrefois, *Tchu-siang-chi-y* 朱

襄氏邑; sous les Han,

Tche | hien; sous les Souï, *Tche-*

tch'ing | |.

| TCHE. Voyez *Tche-tch'ing*.

| 南 TCHE-NAN. Voyez *King-toung-fou*.

者樂甸長官司 TCHÉ-LO-TIEN-TCHANG-KOUAN-SSE, nom d'un district et de son chef-lieu, province de Yun-nan.

Latit. de la ville. 24° 03' (cal.)
Longitude..... 99° 00' (cal.)

Sous les Youen, *Youen-kiang-los*

元江路; sous les Ming,

le nom actuel.

車里軍 TCH'É-LI-KIUN, nom d'un district au sud-ouest du Yun-nan, limité au nord par le district de Youen-kiang.

浙江 TCHE-KIANG, province de la Chine orientale.

Elle s'étend du 27° au 31° degré de latitude nord, et du 116° au 120° degré de longitude est de Paris.

TCHEN

單 TCHEN. Voyez Tan.

闡邑 TCHEN-Y. Voyez Ning-yang.

澶淵 TCHEN-YOÛEN. Voyez Khai-tcheou.

州 TCHEN-TCHEOU. V. Khai-tcheou.

霑化 TCHEN-HOÀ, nom d'un arrondissement et d'une ville du troisième ordre, département de Wou-ting-fou. A l'est du chef-lieu, au nord de Pin-tcheou, par 37° 40' latit.

Première, territoire de P'ou-hai 渤海; sous les Soung,

Tchao-ngan 招安; s. les Kin,

Tchen-hoa ||.

益州 TCHEN-Y-TCHEOU, nom d'un arrondissement et d'une ville du deuxième ordre, département de Khio-ting-fou.

Latit. de la ville. 25° 38' } (cal.)

Longitude. 101° 21' }

Sous les Han, territoire de Youen-

wen 苑温; sous les Thang,

Si-p'ing 西平; sous les Youen,

Tchen-y ||.

TCHEOU

盤匡 TCHOU-TCHI, nom d'un arrondissement et d'une ville du troisième ordre, départem. de Si-ngan-fou.

Latit. de la ville. 34° 10' } (cal.)

Longitude. 105° 56' }

Sous les Han, Tcheou-tchi ||;

sous les Heou-tcheou, Tcheou-nan

周南; sous les Thang, Y-tcheou

宜壽 et Tcheou-tchi ||.

州陵 TCHOU-LING, nom d'une ancienne ville du troisième ordre, sous les Han, à l'est de Kien-li, département de King-tcheou-fou.

周南 TCHOU-NAN. Voyez Tcheou-tchi.

綢州 TCHOU-TCHEOU, d'après le mont Tcheou |, nom d'un ancien district au nord de Y-ou (Tche-kiang).

舟山 TCHOU-CHAN, grande île au nord-est de Ning-po-fou, par 30° 8' de latitude, connue en Europe sous le nom de Chu-san. Voyez Ting-hai.

TCHI

池州府 TCHI-TCHEOU-FOU, nom d'un département et de son chef-lieu, province de Kiang-nan.

Lat. de la v. 30° 45' 51" } (obs. des

Longitude. . . 115° 07' 04" } miss.)

A l'époque du Tchun-thaisou, pays de Ou et ensuite de Thsou; sous les Thsin, dépendance de la province de Tck'ang 鄆; sous les

Han, pays compris dans celle de Tan-yang 丹陽. Les Ou, à

l'époque des trois royaumes, établirent Chi-tch'ing 石城;

sous les Tsin, dépendance de la province de Yu-tchang; sous les Liang, dépendance du pays de Nan-ling

南陵 (monts du midi); sous

les Souï, *Tshieou-p'ou* 秋浦 et *Tchi-yang* | 陽; sous les Thang et les Soung, *Tchi-tcheou* | |. Ce dernier nom s'est conservé.

池陽 TCHI-YANG. V. *Tchi-tcheou-fou*, *Li-tshiouen*, *Kan-tcheou*, *San-youen*, *King-yang*.

藩州 TCHI-TCHEOU, district du nord, dans le Liao-toung. V. *Ching-king*.

| 陽 TCHI-YANG, actuellement district de Foug-thien-fou. Voyez *Ching-king*.

治平 TCHI-P'ING, nom d'une ancienne ville du troisième ordre établie par les Thang, 80 li au nord de Sin-yu.

芷陽 TCHI-YANG; Voyez *Hien-ning*.

| 江 TCHI-KIANG, nom actuel de l'arrondissement du chef-lieu, département de Youen-tcheou-fou (*Hou-kouang*).

雒城 TCHI-TCH'ING. V. *Nan-tchao*.

| 州 TCHI-TCHEOU. Voy. *Tchang-hing*.

斥漳 TCHI-TCHANG. Voyez *Wei*.

| 丘 TCHI-KHIEOU. Voyez *Khieou*.

赤水衛 TCHI-CHOUÏ-WEÏ, nom d'un district et d'un chef-lieu, province de Kouei-tcheou.

Latit. de la ville. 27° 32' } (cal.)
Longitude..... 103° 10'

Sous les Han, territ. de Y 益 tcheou; s. les Thang, dépend. du Lin 蘭 tcheou; sous les Youen, *Young-ning-lou* 永寧路; sous les

Ming, *Tchi-chouï-weï* | | | (district de l'eau rouge).

赤亭城 TCHI-TING-TCH'ING, nom d'une ancienne muraille, près de Ho-young.

| 鳥 TCHI-NIAO. Voyez *Chouï-tchang*.

| 峯 TCHI-FOUNG, nom d'un nouvel arrondiss. au nord de Young-p'ing-fou.

| 城 TCHI-TCH'ING. V. *Thai-tcheou-fou*.

Idem. Nom d'une ville de troisième ordre, département de Siouen-hoa-fou.

Latit. de la ville. 40° 58' } (cal.)
Longitude..... 113° 20'

枝江 TCHI-KIANG, nom d'un arrondissement et d'une ville du troisième ordre, départem. de King-tcheou-fou.

Latit. de la ville. 30° 24' } (cal.)
Longitude..... 109° 02'

Autrefois, territoire de la principauté de Lo 羅; sous les Han,

Tchi-kiang | |; sous les Thang,

Tchang-ning 長寧.

| 陽 TCHI-YANG. Voyez *Hoeï-ning*.

枳 TCHI (HIEN). Voyez *Tshi-youen*.

Idem. Voyez *Nan-tchouen*, *Foung-tou*, *Wou-loung*.

拓州 TCHI-TCHEOU, nom d'un ancien district des Wei, sur le territoire de Y-ling-tcheou.

智州 TCHI-TCHEOU. Voyez *Ho-tchi-tcheou*, *Wang-kiang*.

陟州 TCHI-TCHEOU. Voy. *Wou-tchi*.

TCHIN

- 甌** TCHI. Voyez *Fen-si*.
至來 TCHI-LAI. Voyez *Tch'ang-hoa*.
銓 TCHI. Voyez *So-tcheou* (Kiang-nan).
軹 TCHI. V. *Thsi-youen, Nan-tchouen*.

TCHIN

- 沈丘** TCHIN OU CHIN-KHIEOU, nom d'un arrondissement et d'une ville du troisième ordre, département de Tchinniou-fou.
 Latit. de la ville. $33^{\circ} 16'$
 Longitude. . . . $112^{\circ} 50'$ (cal.)
 Autrefois, principauté de *Tchin* | ;
 sous les Han, *P'ing-hing* 平興 ;
 sous les Souï, *Tchin* | tcheou ; sous les Thang, *Tchin-khieou* | | .

珍州 TCHIN-TCHEOU, nom d'un ancien arrondissement du Sse-tchouen, sous les Thang. Il comprenait celui de Thoung-tse.

眞安州 TCHIN-NGAN-TCHEOU, nom d'un arrond. de deuxième ordre et de son chef-lieu, départem. de Tsun-y-fou.
 Latit. de la ville. $28^{\circ} 30'$
 Longitude. . . . $105^{\circ} 10'$ (cal.)
 Premier établiss. sous les Ming.

寧 TCHIN-NING, nom d'un arrondissement et d'une ville du troisième ordre, département de Khing-yang-fou.
 Latit. de la ville. $35^{\circ} 22'$
 Longitude. . . . $105^{\circ} 50'$ (cal.)
 Sous les Han, territ. de *Yang-tchou*
陽周 ; sous les Souï, *Lo-tchouen*
羅川 ; sous les Thang, *Tchin-ning* | | .

TCHIN

209

眞定府 TCHIN-TING-FOU, nom d'un département et de son chef-lieu, province de Pe-tchi-li.

Lat. de la v. $38^{\circ} 10' 55''$ } (obs. des
 Longitude. . $112^{\circ} 25' 00''$ } (mise.)

Sous les Tcheou, territoire de *Ping* 并 tcheou ; à l'époque des guerres civiles, dépendance du royaume de Tchao ; sous les Thsin, dépend. du district de *Kiu-lo* 鉅鹿 ; sous les Han, deux districts, *Heng-chan* 恒山 et *Tchin-ting* | | ; sous les Thang, *Heng* 恒 tcheou et *Tchin* 鎮 tcheou ; s. les Ming, *Tchin-ting* fou | | | . Le nom actuel s'écrit *Tching-ting-fou* 正 | | .

定 TCHIN-TING, nom propre du chef-lieu et de son arrondissement, département de Tchinn-ting-fou. Voyez ce nom.

Autrefois, *Toung-youen* 東垣 ; sous les Han, *Tchin-ting* | | ; sous les Souï, *Tch'ang-chan* 常山 ; sous les Thang, *Thoung-chan* 中山 .

州 TCHIN-TCHEOU. Voyez *Y-tchin*.

陽 TCHIN-YANG, nom d'un arrondissement et d'une ville du troisième ordre, département de Jou-ning-fou.
 Latit. de la ville. $32^{\circ} 35'$
 Longitude. . . . $112^{\circ} 00'$ (cal.)
 Sous les Han, *Chin-yang* 慎 | ;
 sous les Soung, *Tchin-yang* | | .

源 TCHIN-YOEN. Voyez *Lo-y*.

樞川 TCHIN-TCHOUEN. V. *Souï-khi*.

豐州 TCHIN-FOUNG-TCHEOU, nom d'un arrondissement du deuxième ordre, au nord-est de Hing-y-f-u.

鎮州 TCHIN-TCHEOU. Voyez *Tchinting-fou*.

Idem. Nom d'un ancien chef-lieu sous les Soung, 70 li au nord-est de Kau-ngen.

番衛 TCHIN-FAN-WEÏ, nom d'un district et de son chef-lieu, au nord du Chen-si et compris dans le département de Liang-tcheou-fou.

Latit. de la ville. 38° 35' } (cal.)
Longitude..... 100° 48' }

Sous les Han orientaux, territoire de *Wou-wei* **武威**; sous les

Youen, *Siao-ho-tch'ing* **小河城** (Place du petit fleuve).

海 TCHIN-HAÏ. V. *Tsing-tcheou-fou*.

Idem. Nom d'une ville et d'un arrondissement du troisième ordre, établis, au XVII^e siècle, sous Khang-hi à l'embouchure de la rivière de Ning-po.

Latit. de la ville. 30° 01' }
Longitude..... 119° 13' }

D'après la carte des missionnaires.

D'après les cartes anglaises, longitude 118° 20'.

雄府 TCHIN-HIOUNG-FOU, nom d'un district et de son chef-lieu, province de Sse-tchouen. Ce district est actuellement compris dans le département de Tchao-thoung-fou.

Lat. de la v. 27° 18' 00" } (obs. des
Longitude.. 102° 32' 15" } miss.)

江府 TCHIN-KIANG-FOU, nom d'un département et de son chef-lieu, province de Kiang-nan.

Lat. de la v. 32° 14' 23" } (obs. des
Longitude.. 117° 04' 10" } miss.)

A l'époque du Tchun-thsieou, pays compris dans le royaume de Ou et ensuite dans celui de Youe; à l'époque des guerres civiles, pays compris dans le royaume de Thsou; sous les Thsin, dépend. du Hœi-ki; à l'époque des trois royaumes, première résidence des rois de Ou; ensuite, *Mo-*

ling **秣陵**; sous les premiers

Soung, *Nan-siu* **南徐**; sous les

Souï, *Joun-tcheou* **潤州**; sous

les Thang, *Tan-yang* **丹陽**;

sous les Soung, *Tchin-kiang* ||.

Ce dernier nom s'est conservé depuis cette époque.

鎮康州 TCHIN-KHANG-TCHEOU, nom d'un départ. et de son chef-lieu, province de Yun-nan.

Latit. de la ville. 24° 12' } (cal.)
Longitude..... 97° 16' }

Premier établis. sous les Youen.

南州 TCHIN-NAN-TCHEOU, nom d'un arrondissement et d'une ville du deuxième ordre, départem. de Thsou-hioung-fou.

Latit. de la ville. 25° 16' } (cal.)
Longitude..... 99° 04' }

Autrefois, pays des barbares

Moung avec le nom de *Chi-kou* **石**

鼓 (grosse pierre appelée Tambour

de pierre); sous les Youen, *Tchin-*

nan-tcheou ||||.

長 TCHIN-NAN-TCHANG, nom d'un district établi par les Ming au sud-ouest du Hou-kouang.

南 TCHIN-NAN, nom d'un ancien arrondissement des Thang, comprenant une partie de celui de Lo-ting-tcheou.

安 TCHIN-NGAN, nom d'un arrondis-

sement et d'une ville du troisième ordre, département de Chang-tcheou, précédemment départ. de Si-ngan-fou.

Lat. de la v. $33^{\circ} 15' 30''$ (obs. des
Longitude.. $106^{\circ} 53' 52''$ (miss.)

Autrefois, territoire de *Foung-yang*

豐陽; sous les Thang, *Ngan-*

nie 安業; sous les cinq dynasties postérieures, *Kan - yeou* 軋

祐.

鎮安府 TCHIN-NGAN-FOU, nom d'un département et de son chef-lieu, province de Kouang-si.

Lat. de la v. $23^{\circ} 20' 25''$ (obs. des
Longitude.. $103^{\circ} 59' 10''$ (miss.)

Autrefois, pays des Youe, sous les Han, dépendance de la province de Kiao-tchi (la Cochinchine); sous les Soung, une ville fut établie près de la caverne *Tchin - ngan* |

|; sous les Ming, *Tchin-ngan-fou* |

||.

|| TCHIN-NGAN, précédé du caractère *Siao* 小, petit Tchin-ngan, nom d'un arrondissement au sud-ouest du chef-lieu de Tchin-ngan-fou.

| 寧州 TCHIN-NING-TCHEOU, nom d'un district et d'une ville du deuxième ordre, département de Ngan-chun-fou, province de Kouei-tcheou.

Latit. de la ville. $26^{\circ} 02'$ (cal.)
Longitude..... $103^{\circ} 22'$

Premier établis. par les Youen.

Idem. Nom d'un ancien district des Soung, à l'ouest de Sse-ngen.

| 平 TCHIN-P'ING, nom d'un arrondissement et d'une ville du troisième ordre, département de Nan-yang-fou.

Latit. de la ville. $33^{\circ} 10'$ (cal.)
Longitude..... $109^{\circ} 58'$

Sous les Han, *Ngan-tchoung* 安

衆; sous les Tsin, *Ngan-tch'ang*

| 昌; sous les Kin, *Tchin-p'ing*

||.

鎮平 TCHIN-P'ING, nom d'une ville du troisième ordre, au nord du chef-lieu, département de Kia-yng-tcheou (Kouang-toung), par lat. $24^{\circ} 40'$.

| 洋 TCHIN-YANG, nom de l'arrond. du chef-lieu actuel, département nouveau de Thai-tsang-tcheou.

| 原 TCHIN-YOUEH, nom d'un arrondissement et d'une ville du troisième ordre, département de P'ing-liang-fou.

Latit. de la ville. $36^{\circ} 02'$ (cal.)
Longitude..... $104^{\circ} 43'$

Sous les Han, *Kao-p'ing* 高

平; sous les Thang, *Youen* |

tcheou; sous les Youen, *Tchin-youen*

||.

| 沅州 TCHIN-YOUEH-TCHEOU, nom d'un département et de son chef-lieu, province de Yun-nan.

Latit. de la ville. $23^{\circ} 47'$ (cal.)
Longitude..... $98^{\circ} 46'$

Autrefois, pays des étrangers du sud-ouest; sous les Thang, pays compris dans le royaume de Nan-tchao, avec le nom de *Yin - seng - fou* 銀

生 | (district qui produit l'argent); sous les Youen, dépendance du département de *Wei-youen-fou*

威遠 |; sous les Ming, *Tchin-*

youen-fou | | 府. Actuellement

le départ. est du deuxième ordre.

鎮遠府 TCH'IN-YOUEU-FOU, nom d'un département et de son chef-lieu, province de Kouei-tcheou.

Lat. de la v. $27^{\circ} 01' 12''$ (obs. des
Longitude. $105^{\circ} 57' 50''$ } miss.)

Autrefois, *Ta-thien* 大田 et

Khi-toung 溪洞; sous les

Youen, *Tchin-youen-fou* | | |. Le

chef-lieu s'appelle *Tchin-youen* | |.

| | 州 TCHIN-YOUEU-TCHEOU, nom d'un arrondissement et d'une ville du deuxième ordre, département de Thaï-p'ing-fou (Kouang-si).

Latit. de la ville. $23^{\circ} 15'$ (cal.)
Longitude. $104^{\circ} 33'$ }

Premier établis. sous les Soung.

| | TCHIN-YOUEU, nom d'un arrondissement et d'une ville du troisième ordre, départem. de Tchin-youen-fou (Kouei-tcheou), au sud, près du chef-lieu.

Premier établis. sous les Youen.

陳州府 TCH'IN-TCHEOU-FOU nom d'un département et de son chef-lieu, province de Ho-nan, précédemment compris dans le département de Khai-foung-fou.

Lat. de la v. $33^{\circ} 46' 00''$ (obs. des
Longitude. $112^{\circ} 42' 30''$ } miss.)

Sous les Tcheou et à l'époque du Tchun-tshieou, territoire de la principauté de *Tchin* |; sous les Thsin,

territoire de *Yng-tchouen* 潁川;

sous les Han, *Tch'in* | hien; sous les

Heou-tcheou, *Tch'in-tcheou* | |;

sous les Souï, *Yonen-khieou* 宛

丘. Sous les Ming, le nom actuel.

Idem. Voyez *Fou-keou*.

| 縣 TCH'IN-HIEN. Voyez le précédent.

陳雷府 TCH'IN-LIEOU-FOU, nom d'un arrondissement et d'une ville du troisième ordre, département de Khai-foung-fou.

Latit. de la ville. $34^{\circ} 45'$ } (cal.)
Longitude. $112^{\circ} 20'$ }

Autrefois, *Yeou-sen* 有幸;

sous les Thsin, *Tch'in-lieou* | |.

Actuellement l'arrondissement est du premier ordre. Voyez *Khai-foung-fou* et *Thoung-ya*.

| 蒙 TCH'IN-MOUNG, nom d'un ancien district établi par les Youen au sud-est de Tou-yun-fou.

| 倉城 TCH'IN-THSANG-TCH'ING, ancienne ville, dép. de Foung-tsiang-fou.

郴州 TCHIN-TCHEOU, nom d'un département et de son chef-lieu, province de Hou-kouang.

Latit. de la ville. $25^{\circ} 47'$ } (cal.)
Longitude. $110^{\circ} 18'$ }

Aux époques du Tchun-tshieou et des guerres civiles, dépendance du royaume de Thsou; sous les Thsin, dépendance de la province de Tchang-cha; sous les Han, *Kouï-yang* 桂陽;

à l'époque des trois royaumes, dépendance du royaume de Ou; sous les Souï, les Thang,

Tchin-tcheou | |; sous les cinq dynasties postérieures, *Tan* 敦 tcheou;

sous les Ming, *Tchin-tcheou* | |.

| TCHIN (HIEN). V. *Kouï-yang*, *Y-tchang*.

| 陽 TCHIN-YANG, nom d'un arrondissement des Thsin, actuellement confondu avec *Tchin* | tcheou, le précéd.

辰州府 TCHIN-TCHEOU-FOU, nom d'un département et de son chef-lieu, province de Hou-kouang.

Lat. de la v. $28^{\circ} 22' 25''$ (obs. des
Longitude.. $107^{\circ} 48' 30''$ miss.)

Autrefois, pays des barbares Man;
à l'époque du Tchun-tsieou, dépendance
du royaume de Ou; sous les
Thsin, dépendance de la province
de Khien-tchoung 黔中; sous les
Han, dépendance du King 荆
tcheou; sous les Tchou, Youen-ling
沅陵; sous les Souï, Tchintcheou ||; sous les Thang, Lou-khi
盧溪; sous les Ming, Tchintcheou-fou |||.

辰州 TCHIN-TCHEOU. Voy. Pao-tsing-kian.

| 溪 TCHIN-KHI, nom d'un arrondissement et d'une ville du troisième ordre, dép. de Tchintcheou-fou (Hou-kouang).

Latit. de la ville. $27^{\circ} 56'$
Longitude..... $107^{\circ} 33'$ (cal.)

S. les Han, Tchinyang | 陽;

sous les Souï, Tchinkhi ||. Voy. aussi Ma-yang.

| 韓 TCHIN-HAN, nom ancien, sous les Han, de la partie sud-est de la Corée.

| 陽 TCHIN-YANG. V. Tchinkhi, Loungyang.

震澤 TCHIN-ZSE, nom d'un arrondissement du troisième ordre, département de Sou-tcheou-fou. Il est contigu à celui de Ou-kiang et le nom est dérivé de celui du grand lac voisin.

振州 TCHIN-TCHEOU. V. Yai-tcheou.

斟鄩 TCHIN-SIN, nom d'une ancienne ville, territoire de Wei 淮.

斟鄩 TCHIN-SIN, nom d'une ancienne ville au sud-est de Koung (département de Ho-nan-fou.)

| 灌 TCHIN-KOUAN. V. Cheou-kouang.

TCHING

承天府 TCH'ING-THIEN-FOU, nom d'un ancien département et de son chef-lieu, province de Hou-kouang.

Lat. de la v. $31^{\circ} 12' 00''$ (obs. des
Longitude.. $110^{\circ} 11' 58''$ miss.)

Aux époques du Tchun-tsieou et des guerres civiles, dépendance du royaume de Thsou, avec le nom de Yng-tchoung 郢中; s. les Thsin, dépendance du Nan-kiun 南郡;

sous les Han, Yun-tou 雲杜 et King-ling 竟陵; à l'époque des trois royaumes, sous les Wei, Yng

郢 tcheou; sous les Liang, deux districts, Nan-sse 南司 et Pe-sin 北新; sous les Wei occidentaux, Ngan 安 tcheou et Wen 温

tcheou; sous les Heou-tcheou, Chit'ing 石城; sous les Thang, King-chan 京山 et Fou-chouï

富水; s. les Youen, Ngan-lo-fou

安陸; sous les Ming, Tchinthien-fou |||. Actuellement Ngan-

lo-fou 安陸|.

|| TCHING-THIEN. Voyez Thai-wan.

Idem. Nom d'un arrondissement du sud de la Corée, par lat. 36° .

| TCH'ING (HIEN). Voyez Y 嶧.

承州 TCH'ING-TCHEOU. V. *Souï-ngan*.

德府 TCH'ING-TE-FOU, en mandchou JE-HO, nom d'un nouveau département et de son chef-lieu dépend. du Petchi-li.

Latit. de la ville 41° 06' } (cal.)
Longitude..... 115° 26' }

城 TCHING-TCH'ING. Voyez Y 嶧.

陽 TCHING-YANG, nom d'une ancienne ville des Han, à l'ouest de Heng-tcheou-fou.

貞鄉 TCHING-HIANG. V. *Kia-tcheou*.

豐 TCH'ING-FOUNG, nom d'un arrondissement au nord-est de Hing-y-fou (Kouei-tcheou).

禎州 TCHING-TCHEOU. Voyez *Hoei-tcheou-fou*.

禎陽 TCHING-YANG. V. *Oung-youen, Yng-te*.

州 TCHING-TCHEOU. Voyez *Sse-hoei, Tchao-khing-fou*.

昌 TCHING-TCH'ANG. Voy. *Pao-tch'ang*.

程鄉 TCH'ING-HIANG, nom d'un arrondissement du troisième ordre, dép. de Tchao-tcheou-fou.

Latit. de la ville. 24° 12' } (cal.)
Longitude..... 114° 01' }

Sous les Han, territ. de *Kie-yang*

揭陽; sous les Tshin, *Tch'ing-hiang* ||; sous les Soung, *Mei* 梅

tcheou. Actuellement *Kia-yng-fou*. Ce nouveau chef-lieu est placé sur la carte de Klaproth par :

Longitude..... 113° 48'

縣 TCH'ING-HIEN, nom d'un arron-

dissement et d'une ville du troisième ordre, départem. de *Sse-tching-tcheou*, 300 li au nord-est du chef-lieu.

程番 TCH'ING-FAN, nom d'un arrondissement du Kouei-tcheou, près de Kouei-yang.

呈貢 TCH'ING-KOUNG, nom d'un arrondissement et d'une ville du troisième ordre, département de Yun-nan-fou.

Latit. de la ville. 24° 56' } (cal.)
Longitude..... 100° 36' }

Sous les Han, simple bourg,

Tchin 鎮; sous les Youen, *Ching-koung* ou *Tching-koung* 晟貢;

sous les Ming, *Tching-koung* ||.

徵 TCHING (HIEN). V. *Tch'ing-tching*.

正定府 TCHING-TING-FOU. Voy. *Tchin-ting-fou*.

階 TCHING-KIAI. Voyez *Chi-hing*.

安 TCHING-NGAN, nom d'un arrondissement du deuxième ordre, 250 li au nord-est de Tsun-y-fou.

政和 TCHING-HO, nom d'un arrondissement et d'une ville du troisième ordre, département de Kien-ning-fou.

Latit. de la ville. 27° 27' } (cal.)
Longitude..... 116° 40' }

Sous les cinq dynasties postérieures, *Kouan-li* 關隸.

賓 TCHING-PIN. Voyez *Tsing-youen*.

鄭州 TCHING-TCHEOU, nom d'un arrondissement et d'une ville du deuxième ordre, province de Khaï-foung-fou.

Latit. de la ville. 34° 46' } (cal.)
Longitude..... 111° 36' }

S. les Tcheou, princip. de Kouan-cho 管叔, ensuite royaume de Tching |; sous les Thsin, Kouan 管 hien; sous les Wei orientaux, Kouang-wou 廣武; s. les Heou-tcheou, Tching-tcheou | | .

鄭州 TCHING-TCHEOU. V. Jin-khieou.

| 國 TCHING - KOUE (principauté de), nom d'une ancienne principauté féodataire établie dans le territoire de Singan-fou par l'empereur Tcheou-Siouen-wang; ensuite, l'empereur Tcheou, Ping-wang transporta cette principauté dans le territoire de Khai-foung-fou. Voyez Tching | tcheou.

| 邑 TCHING-Y. V. Lou-chan, Tchoung-meou, Yen-ling.

| TCHING, nom d'un ancien arrondissement du troisième ordre établi par les Thsin au nord de Hoa-tcheou. Le chef-lieu était l'anc. capitale des Tcheou, sous Mou-wang.

成 TCHING, nom d'un arrondissement et d'une ville du troisième ordre, département de Koung-tch'ang-fou.

Latit. de la ville. 33° 48' } (cal.)
Longitude..... 103° 25' }

Autrefois, territoire des étrangers occidentaux, Si-joung 西戎; sous les seconds Wei, Khieou-tchi 仇池; sous les Liang, Nan-thsin 南秦; sous les Wei occidentaux, Tching | tcheou; sous les Soui,

Han-yang 漢陽; s. les Thang,

Thoung-ko 同谷; actuellement, Tching | .

成州 TCH'ING-TCHEOU. Voyez Foung-tchouen, Tching (départem. de Koung-tch'ang-fou).

| 阜 TCH'ING-KAO. Voy. Khi-choui (département de Khai-foung-fou).

| 紀 TCH'ING-KI. Voyez Thsin-tcheou.

| 安 TCH'ING-NGAN; nom d'un arrondissement et d'une ville du troisième ordre, département de Kouang-p'ing-fou.

Latit. de la ville. 36° 29' } (cal.)
Longitude..... 112° 33' }

Autrefois, territoire de Kan 軋; sous les Wei, Tching-ngan | | .

| 平 TCHING - P'ING, nom d'une anc. ville du troisième ordre, au nord de Febu-tch'ing (Pe-tchi-li).

| 川 TCHING-TCHOUEN, nom d'un arrondissement au nord de la Corée.

| 都府 TCH'ING - TOU - FOU, nom d'un département et du chef-lieu principal, province de Sse-tchouen.

Lat. de la v. 30° 40' 41" } (obs. des
Longitude.. 101° 50' 30" } miss.)

Autrefois, royaume de Chou 蜀; sous les Thsin, province de Chou 蜀; sous les Han, Kouang-han 廣

漢 et Y 益 tcheou; les Han de Chou, y firent leur résidence; sous les Tch'in, Tching-tou | | et Kintch'ing 錦城; sous les Thang,

Kien-nan 劍南, Nan-king 南 京 et Si-tchouen 西川; sous les Ming, Tching-tou-fou | | | .

| 都 TCH'ING-TOU, nom d'un arrondis-

sement et d'une ville du troisième ordre qui forment, avec Hoa-yang, l'arrondissement spécial du chef-lieu du département de Tch'ing-tou-fou.

Sous les Thsin, *Tching - tou* || ;
sous les Han, Y 益 *tcheou*.

成陽 TCH'ING-YANG. Voyez *Loui-tse*.

盛唐 TCHING-THANG, nom ancien du chef-lieu, département de Lo-ngan, à l'époque des Thang.

| TCHING. Voyez *Ching*.

晟貢 TCH'ING-KOUNG. Voyez *Tching*
呈 *koung*.

澂江府 TCH'ING - KIANG - FOU, nom d'un département et de son chef-lieu, province de Yun-nan.

Lat. de la v. $24^{\circ} 42' 12''$ (obs. des
Longitude.. $100^{\circ} 44' 38''$ (miss.))

Autrefois, pays des étrangers du sud-ouest; à l'époque des guerres civiles, pays de *Tien* 滇;

s. les Han, *Yu-youen* 俞元, dépendance de de la prov. de Y 益 *tcheou*;

s. les Soui, *Kouen* 昆 *tcheou*; les étrangers Moung nommèrent ce pays *Ho-yang*

河陽; sous les Youen, *Tch'ing* *kiang* || ; sous les Ming, *Tch'ing*

kiang-fou || |.

澄城 TCH'ING-TCH'ING, nom d'un arrondissement et d'une ville du troisième ordre, départ. de Si-ngan-fou.

Latit. de la ville. $35^{\circ} 12'$ } (cal.)
Longitude..... $107^{\circ} 31'$ }

Sous les Han, *Tching* 徵 *hien*;
sous les seconds Wei, *Tch'ing-tch'ing*

|| ; sous les Thang, *Tchang-ning*
長寧.

澄海 TCHING-HAI, nom d'un arrondissement et d'une ville du troisième ordre, départ. de Tchao-tcheou-fou.

Latit. de la ville. $23^{\circ} 26'$ } (cal.)
Longitude..... $114^{\circ} 31'$ }

| **邁** TCHING-MAÏ, nom d'un arrondissement et d'une ville du troisième ordre, départem. de Khioung-tcheou-fou, 60 li à l'ouest du chef-lieu.

Premier établis. sous les Soui.

| **州** TCHING-TCHEOU, nom d'un ancien district du Kouang-si sous les Thang. Il comprenait une partie du territoire de Lieou-tcheou-fou.

城固 TCH'ING-KOU, nom d'un arrondissement et d'une ville du troisième ordre, départem. de Han-tchoung-fou.

Latit. de la ville. $33^{\circ} 00'$ } (cal.)
Longitude..... $105^{\circ} 17'$ }

Sous les Thsin, *Tch'ing-kou* || ;

sous les Han du pays de Chou, *Lo-tch'ing* 樂 |. Voyez *Yang* 洋.

| **步** TCH'ING-POU, nom d'un arrondissement et d'une ville du troisième ordre, département de Pao-khing-fou.

Latit. de la ville. $26^{\circ} 18'$ } (cal.)
Longitude..... $107^{\circ} 53'$ }

| **武** TCHING-WOU, nom d'un arrondissement et d'une ville du troisième ordre, départ. de Tsaou-tcheou-fou.

Latit. de la ville. $35^{\circ} 05'$ } (cal.)
Longitude..... $113^{\circ} 38'$ }

Sous les Han, *Tch'ing-wou* || ;

sous les Thsi du nord, *Young-tch'ang*

TCHOANG

永昌; sous les Soui, *Tai* 戴
tcheou.

誠州 TCH'ING-TCHEOU, Voy. *Tsing-*
tcheou.

TCHO

涿州 TCHO-TCHEOU, nom d'un ar-
rondissement et d'une ville du deuxième
ordre, département de Chun-thien-fou.

Latit. de la ville. 39° 32' } (cal.)
Longitude. . . . 113° 43' }

Autrefois, *Tchoy* | 邑; sous les

Wei, *Fan-yang* 范陽; sous les

Thang, *Tcho-tcheou* | |.

| 郡 TCHO-KIUN. Voyez *Pao-ting-fou*.

| 鹿 TCHO-LO. Voy. *Pao-ngan-tcheou*.

| 邑 TCHO-Y. Voyez *Tcho-tcheou*.

祝國 TCHO (principauté). Voy. *Yu-*
tching (département de *Thsi-nan-fou*).

| 阿 TCHO-NGO. Voyez *Thsi-ho*.

祝城 TCHO-TCH'ING, nom d'une
ancienne ville des Han au nord de
Tchoung-khing-fou.

筑陽 TCHO-YANG, nom d'une anc.
ville du temps des Han, à l'est de *Ko-*
tch'ing. V. ce nom.

TCHOANG

莊浪 TCHOANG-LIANG, nom d'un
arrondissement et d'une ville du troi-
sième ordre, départ. de *P'ing-liang-fou*.

Latit. de la ville. 35° 27' } (cal.)
Longitude. . . . 103° 36' }

TCHOU 217

Sous les Thsin, *Pe-ti* 北地
(terres du nord); sous les Youen,
Tchoang-liang | |.

莊浪衛 TCHOANG-LIANG-WEI, nom
d'un district et de son chef-lieu, prov. de
Kan-sou, actuellement compris dans le
département de *Liang-tcheou-fou*.

Latit. de la ville. 36° 47' } (cal.)
Longitude. . . . 100° 58' }

Sous les Thang, territ. de *Liang*

涼 tcheou; s. les Youen, *Tchoang-*
liang | |.

| 州 TCHOANG-TCHEOU, nom d'un an-
cien district établi par les Thang sur le
territoire actuel de *Sse-nan-fou*.

TCHOU

竹山 TCHOU-CHAN, nom d'un arron-
dissement et d'une ville du troisième
ordre, département de *Yun-yang-fou*.

Lat. de la v. 32° 08' 35" } (obs. des
Longitude. . 108° 00' 20" } miss.)

Sous les Thsin, *Chang-yang* 上

庸; sous les Liang, *Ngan-tch'ing*

安城; sous les Wei occiden-
taux, *Tchou-chan* | | mont des Bam-
bous.

| 溪 TCHOU-KHI, nom d'un arrondis-
sissement et d'une ville du troisième or-
dre, département de *Yun-yang-fou*.

Latit. de la ville. 32° 10' } (cal.)
Longitude. . . . 107° 30' }

諸 TCHOU. Voyez *Tchou* | *tch'ing*.

| 暨 TCHOU-KI, nom d'un arrondisse-
ment et d'une ville du troisième ordre,
département de *Chao-hing-fou*.

Latit. de la ville. 29° 45' } (cal.)
Longitude. . . . 117° 48' }

Premier établis. sous les Thsin.

sement et d'une ville du troisième ordre qui forment, avec Hoa-yang, l'arrondissement spécial du chef-lieu du département de Tch'ing-tou-fou.

Sous les Thsin, *Tching - tou* ||; sous les Han, *Y 益 tcheou*.

成陽 TCH'ING-YANG. Voyez *Louï-tse*.

盛唐 TCHING-THANG, nom ancien du chef-lieu, département de Lo-ngan, à l'époque des Thang.

| TCHING. Voyez *Ching*.

晟貢 TCH'ING-KOUNG. Voyez *Tching 呈 koug*.

澂江府 TCH'ING - KIANG - FOU, nom d'un département et de son chef-lieu, province de Yun-nan.

Lat. de la v. $24^{\circ} 42' 12''$ (obs. des
Longitude.. $100^{\circ} 44' 38''$ } (mis.)

Autrefois, pays des étrangers du sud-ouest; à l'époque des guerres civiles, pays de *Tien 滇*; s. les Han,

Yu-youen 俞元, dépendance de de la prov. de *Y 益 tcheou*; s. les

Souï, *Kouen 昆 tcheou*; les étrangers Moug nommèrent ce pays *Ho-yang*

河陽; sous les Youen, *Tch'ing kiang* ||; sous les Ming, *Tch'ing-*

kiang-fou |||.

澄城 TCH'ING-TCH'ING, nom d'un arrondissement et d'une ville du troisième ordre, départ. de Si-ngan-fou.

Latit. de la ville. $35^{\circ} 12'$
Longitude..... $107^{\circ} 31'$ } (cal.)

Sous les Han, *Tching 徵 hien*; sous les seconds Weï, *Tch'ing-tch'ing* ||; sous les Thang, *Tchang-ning*

長寧.

澄海 TCHING-HAÏ, nom d'un arrondissement et d'une ville du troisième ordre, départ. de Tchao-tcheou-fou.

Latit. de la ville. $23^{\circ} 26'$
Longitude..... $114^{\circ} 31'$ } (cal.)

| **邁** TCHING-MAÏ, nom d'un arrondissement et d'une ville du troisième ordre, départem. de Khoung-tcheou-fou, 60 li à l'ouest du chef-lieu.

Premier établis. sous les Souï.

| **州** TCHING-TCHEOU, nom d'un ancien district du Kouang-si sous les Thang. Il comprenait une partie du territoire de Lieou-tcheou-fou.

城固 TCH'ING-KOU, nom d'un arrondissement et d'une ville du troisième ordre, départem. de Han-tchoung-fou.

Latit. de la ville. $33^{\circ} 00'$
Longitude..... $105^{\circ} 17'$ } (cal.)

Sous les Thsin, *Tch'ing-kou* ||; sous les Han du pays de Chou, *Lo-tch'ing 樂* |. Voyez *Yang 洋*.

| **步** TCH'ING-POU, nom d'un arrondissement et d'une ville du troisième ordre, département de Pao-khing-fou.

Latit. de la ville. $26^{\circ} 18'$
Longitude..... $107^{\circ} 53'$ } (cal.)

| **武** TCHING-WOU, nom d'un arrondissement et d'une ville du troisième ordre, départ. de Tshao-tcheou-fou.

Latit. de la ville. $35^{\circ} 05'$
Longitude..... $113^{\circ} 05'$ } (cal.)

Sous les Han, *Tch'ing-wou* ||; sous les Thsin, *Tch'ing-wou* ||.

TCHOANG

永昌; sous les Souï, Tai 戴
tcheou.

誠州 TCH'ING-TCHEOU, Voy. Tsing-
tcheou.

TCHO

涿州 TCHO-TCHEOU, nom d'un ar-
rondissement et d'une ville du deuxième
ordre, département de Chun-thien-fou.

Latit. de la ville. 39° 32' } (cal.)
Longitude..... 113° 43' }

Autrefois, Tchoy | 邑; sous les

Wei, Fan-yang 范陽; sous les

Thang, Tcho-tcheou | |.

| 郡 TCHO-KIUN. Voyez Pao-ting-fou.

| 鹿 TCHO-LO. Voy. Pao-ngan-tcheou.

| 邑 TCHO-Y. Voyez Tcho-tcheou.

祝國 TCHO (principauté). Voy. Yu-
tching (département de Tshi-nan-fou).

| 阿 TCHO-NGO. Voyez Tshi-ho.

祝城 TCHO-TCH'ING, nom d'une
ancienne ville des Han au nord de
Tchoung-khing-fou.

筑陽 TCHO-YANG, nom d'une anc.
ville du temps des Han, à l'est de Ko-
tch'ing. V. ce nom.

TCHOANG

莊浪 TCHOANG-LIANG, nom d'un
arrondissement et d'une ville du troi-
sième ordre, départ. de P'ing-liang-fou.

Latit. de la ville. 35° 27' } (cal.)
Longitude..... 103° 36' }

TCHOU

217

Sous les Tshin, Pe-ti 北地
(terres du nord); sous les Youen,
Tchoang-liang | |.

莊浪衛 TCHOANG-LIANG-WEI, nom
d'un district et de son chef-lieu, prov. de
Kan-sou, actuellement compris dans le
département de Liang-tcheou-fou.

Latit. de la ville. 36° 47' } (cal.)
Longitude..... 100° 58' }

Sous les Thang, territ. de Liang

涼 tcheou; s. les Youen, Tchoang-
liang | |.

| 州 TCHOANG-TCHEOU, nom d'un an-
cien district établi par les Thang sur le
territoire actuel de Sse-nan-fou.

TCHOU

竹山 TCHOU-CHAN, nom d'un ar-
rondissement et d'une ville du troisième
ordre, département de Yun-yang-fou.

Lat. de la v. 32° 08' 35" } (obs. des
Longitude.. 108° 00' 20" } (mis.))

Sous les Tshin, Chang-yang 上

庸; sous les Liang, Ngan-tch'ing

安城; sous les Wei occiden-
taux, Tchou-chan | | mont des Bam-
bous.

| 溪 TCHOU-KHI, nom d'un ar-
ondissement et d'une ville du troisième
ordre, département de Yun-yang-fou.

Latit. de la ville. 32° 10' } (cal.)
Longitude..... 107° 30' }

諸 TCHOU. Voyez Tchou | tch'ing.

| 暨 TCHOU-KI, nom d'un ar-
ondissement et d'une ville du troisième
ordre, département de Chao-hing-fou.

Latit. de la ville. 29° 45' } (cal.)
Longitude..... 117° 48' }

Premier établiss. sous les Tshin.

諸梁邑 TCHOU-LIANG-Y. V. Che.

城 TCHOU-TCH'ING, nom d'un arrondissement et d'une ville du troisième ordre, départ. de Tching-tcheou-fou.

Latit. de la ville. 36° 00' } (cal.)
Longitude..... 117° 38' }

Sous les Han, Tchou | (hien); s.

les Souï, Tchou-tch'ing | |; sous les
Thang, Mi 密 tcheou.

Voyez aussi Tcho.

TCHOUEN

顛夷 TCHOUEN-YU. Voy. Moug-yn.

川沙 TCHOUEN-CHA, nom d'un nouvel arr. au nord-est de Soung-kiang-fou.

Latit. de la ville. 31° 08' } (cal.)
Longitude..... 119° 00' }

TCHOUÏ

睡 TCHOUÏ (HIEN). V. Si-hia, Fou-chan.

TCHOUNG

重慶府 TCHOUNG-KHING-FOU, nom d'un département et de son chef-lieu, province de Sse-tchouen.

Lat. de la v. 29° 42' 10" } (obs. des
Longitude.. 104° 22' 00" } min.)

Sous les Tcheou, pays compris dans le royaume de Pa 巴 et sous

les Thsin, dans la province de Pa 巴; s. les Han, Kiang 江 tcheou,

et à la fin des Han, Young-ning 永

寧; sous les Liang, Thsou 楚

tcheou; sous les Souï, Yu 渝 tcheou;

sous les Thang, Nan-p'ing 南平;

TCHOUNG

sous les Soung, Tchoung-khing | |.
Ce dernier nom s'est conservé depuis
cette époque.

重丘 TCHOUNG-KHIEOU. Voy. Jin-p'ing.

鎮 TCHOUNG-TCHIN. Voyez Hoang-tcheou-fou, Ngan-khing-fou, Yo-tcheou-fou.

泉 TCHOUNG-THSIOUEN. Voyez Poutching.

終南 TCHOUNG-NAN, nom d'un ancien arrondissement établi par les Wei occidentaux, à l'est de Tcheou-tchi (Chen-si).

鍾祥 TCHOUNG-THSIANG, nom d'un ancien arrondissement et d'une ville du troisième ordre, actuellement chef-lieu du département de Tching-thien-fou (autrement Ngan-lo-fou).

離 TCHOUNG-LI. Voyez Foung-yang et Foung-yang-fou.

陵 TCHOUNG-LING. Voyez Tsin-hien.

吾 TCHOUNG-OU. Voyez So-thsiouen.

武 TCHOUNG-WOU, nom d'une ancienne ville des Han, à l'ouest de Heng-tcheou-fou.

中水 TCHOUNG-CHOUÏ. V. Kiao-ho.

山 TCHOUNG-CHAN. Voy. Ling-tcheou, Ting-tcheou, Tchinting.

鄉 TCHOUNG-HIANG. V. Kia-tcheou, Nei-hiang.

丘 TCHOUNG-KHIEOU. V. Nei-khioou.

慶 TCHOUNG-KHING. V. Yun-nan-fou.

中江 TCHOUNG-KIANG, nom d'un arrondissement et d'une ville du troisième ordre, dép. de Thoung-tchouen-tcheou.

Latit. de la ville. $31^{\circ} 04'$ } (cal.)
Longitude..... $102^{\circ} 29'$ }

Sous les Han du pays de Chou, *Ou-tch'ing* 伍城; s. les Heou-tcheou, *Houen-wou* 玄武; sous les Souï, *Khai* 凱 tcheou; sous les Soung, *Tchoung-kiang* | |.

廬 TCHOUNG-LIU, nom d'une ancienne ville des Han, à l'est de Nanchang, départem. de Siang-yang-fou.

牟 TCHOUNG-MEOU, nom d'un arrondissement et d'une ville du troisième ordre, département de Khai-foung-fou.

Latit. de la ville. $34^{\circ} 43'$ } (cal.)
Longitude..... $111^{\circ} 51'$ }

À l'époque du Tchin-tch'ieou, cité de *Weï*, *Tching-y* 鄭邑; s. les Han, *Tchoung-meou* | |; sous les Thang, *Meou-tcheou* | |.

部 TCHOUNG-POU, nom d'un arrondissement et d'une ville du troisième ordre, département de Yen-ngan-fou.

Latit. de la ville. $35^{\circ} 38'$ } (cal.)
Longitude..... $106^{\circ} 52'$ }

Autrefois, dans le royaume de Han, territoire de *Ti-tao* 翟道; sous les seconds Weï, *Tchoung-pou* | |; sous les Souï, *Neï-pou* 內 | |.

宿 TCHOUNG-SO. V. *Thsing-youen*.

甸 TCHOUNG-TIEN, nom d'un nouveau chef-lieu administratif, au nord-ouest de Li-kiang-fou (Yun-nan).

都城 TCHOUNG-TOU-TCHING, nom

d'une ancienne ville, arrondissement de Kiaï-hieou.

中都 TCHOUNG-TOU, premier nom de la capit. Chun-thien-fou sous les Youen.

衛 TCHOUNG-WEÏ, nom d'un arrondissement et d'une ville du troisième ordre, département de Ning-hia-fou.

La ville est au sud-ouest du chef-lieu. Voy. *Ning-hia-tchoung-weï*.

忠州 TCHOUNG-TCHEOU, nom d'un départ. et d'un chef-lieu du deuxième ordre, province de Sse-tch'ouen, auparavant compris dans le département de Tchoung-khing-fou.

Latit. de la ville. $30^{\circ} 28'$ } (cal.)
Longitude..... $105^{\circ} 40'$ } (ppr.)

Autrefois, pays compris dans le royaume de *Pa* 巴; sous les Han,

Lin-kiang 臨江; sous les Souï, *Lin* 臨 tcheou; sous les Thang, *Tchoung-tcheou* | |.

Idem. Nom d'un arrondissement et d'une ville du deuxième ordre, département de Sse-ming-fou.

Latit. de la ville. $22^{\circ} 26'$ } (cal.)
Longitude..... $105^{\circ} 07'$ }

Idem. Nom d'un anc. chef-lieu de district à l'ouest de Ting-ngan.

Idem. Nom d'un arrondissement du sud de la Corée. Le district entier porte le nom de *Tchoung-thsing* | 清.

充國 TCHOUNG, principauté. Voy. *Nan-pou*, *Nan-tchoung*.

州 TCHOUNG-TCHEOU, nom d'un ancien district établi par les Thang, sur le territoire actuel de Sse-nan-fou.

TCHOUNG, nom d'un ancien arrondissement du troisième ordre, établi par les Han sur le territoire actuel de Tseu-li.

充陽 TCHOUNG-YANG. Voyez *Hiao-y.*

TCH'U

滁 州 TCH'U - TCHEOU ou TCH'OU-TCHEOU, nom d'un département et de son chef-lieu, province de Kiang-nan. Sur la carte de d'Anville on a écrit par erreur Hin-tcheou.

Latit. de la ville. $32^{\circ} 15'$; (cal.)
Longitude. . . . $116^{\circ} 00'$ } (cal.)

À l'époque du Tchun-thsieou, frontière des royaumes de Ou et de Thsou; à l'époque des guerres civiles, dépendance du royaume de Thsou; sous les Thsin, pays compris dans la province de Kieou-kiang; au commencement des Han, dépendance du Hoaï-nan; sous les Thsin orientaux, *Nan-tsiao*

南 譙; sous les Thsi du nord,

Ped-siao **北 譙**; sous les Thang et les Soung, *Tch'u-tcheou* | |. Ce dernier nom s'est conservé depuis cette époque.

朱 襄 TCHU - SIANG. V. *Tche-tch'ing.*

邾 TCHU (Royaume de). Voy. *Thseou, Theng.*

| **城** TCHU - TCH'ING. Voyez *Hoang-tcheou-fou.*

珠 崖 TCHU-YAÏ. Voyez *Yaï-tcheou, Wan-tcheou, Khoung-tcheou-fou.*

| **官** TCHU-KOUAN. V. *Lien-tcheou-fou.*

處 州 府 TCH'U-TCHEOU-FOU, nom d'un département et de son chef-lieu, province de Tche-kiang.

Lat. de la v. $28^{\circ} 25' 36''$ } (obs. des
Longitude.. $117^{\circ} 36' 24''$ } miss.)

Sur la carte de Klaproth :
Longitude..... $117^{\circ} 25'$

Aux époques du Tchun-thsieou et des guerres civiles, pays de Youe; sous les Thsin, dépendance du Hoeiki; sous les Han, royaume de *Toung-*

ngeou **東 甌**; sous les Tsin, territoire de *Young-kia* **永 嘉**; s. les

Souï, *Tch'u-tcheou* | | et *Kouo-thsang*

括 蒼; sous les Thang, *Kou*

括 *tcheou* et *Tsin-yun* **緡 雲**

sous les Ming; *Tch'u-tcheou-fou* |

| |.

被 羽 TCHU-Y. V. *Y-kiun, Thoug-kouan, Yao-tcheou.*

潯 陽 城 TCHU - YANG - TCHING, nom d'une ancienne ville, arrondissement de *Jin* **任**.

郾 TCHU. Voyez *Hia-tsin.*

TCHUN

春 穀 TCHUN-KO. Voyez *Nan-ling, Fan-tch'ang.*

| **陵** TCH'UN-LING. Voyez *Tsao-yang, Nan-yang-fou.*

| **州** TCH'UN-TCHEOU. Voy. *Yang-tchun.*

淳 TCHUN. Voyez le même à *Chan.*

TE

德 州 TE-TCHEOU, nom d'un arrondissement et d'une ville du deuxième ordre, département de Thsi-nan-fou.

Lat. de la v. $37^{\circ} 32' 20''$ } (obs. des
Longitude.. $114^{\circ} 04' 54''$ } miss.)

Sous les Han, *P'ing-youen* 平

原; sous les seconds Wei, *Ngan-te*

安 |; sous les Soui, *Te-tcheou*

||

德州 TE-TCHEOU, ancien nom, sous les Youen, du district de Tè-yang.

興 TE-HING, nom d'un arrondissement et d'une ville du troisième ordre, département de Jao-tcheou-fou.

Lat. de la v. $28^{\circ} 54' 50''$ (obs. des
Longitude. $115^{\circ} 22' 08''$ miss.)

Primitivement, territ. de *Lo-p'ing*

樂平; sous les Thang méridionaux, *Te-hing* ||.

Idem. Voyez *Pao-ngan-tcheou*.

化 TE-HOA, nom d'un arrondissement et d'une ville du troisième ordre, département de Young-tchun-tcheou.

Sur la carte des missionnaires:

Latit. de la ville. $25^{\circ} 26'$

Longitude. . . . $116^{\circ} 07'$

Sur la carte de Klaproth:

Longitude. . . . $115^{\circ} 56'$.

Primitivement, territ. de *Young-fou*

永福; sous les cinq dynasties postérieures, *Te-hoa* ||.

Idem. Nom d'un arrondissement du troisième ordre affecté au chef-lieu du département de Kieou-kiang-fou.

Sous les Han, *Thsin-yang* 滹

陽; s. les Tsin, *Tch'ai-sang* 柴

桑; s. les Soui, *P'en-tch'ing* 溢

城; sous les cinq dynasties postérieures, *Te-hoa* ||.

慶州 TE-KHING-TCHEOU, nom

d'un arrond. et d'une ville du deuxième ordre, départ. de Tchao-khing-fou.

Lat. de la v. $23^{\circ} 13' 42''$ (obs. des
Longitude. $108^{\circ} 53' 50''$ miss.)

Sous les Han, *Touan-khi* 端

溪; sous les Thang, *Khang* 康

tcheou; sous les Soung, *Te-khing*

||

德安府 TE-NGAN-FOU, nom d'un départem. et de son chef-lieu, province de Hou-kouang.

Lat. de la v. $31^{\circ} 18' 00''$ (obs. des
Longitude. $111^{\circ} 17' 40''$ miss.)

Anciennement, pays de *Yun-moung*

雲夢; à l'époque du Tchung-

thsieou, pays compris dans le

royaume de *Yun* 鄆; s. les Thsin,

dépendance du *Nan-kian* 南郡;

sous les Han, dépendance de *Kiang-*

hia 江夏; sous les premiers

Soung, *Ngan-ling* 安陵; s. les

Wei occidentaux, *Ngan* | *tcheou*; s.

les Heou-tcheou, *Yun* 涇 *tcheou*;

sous les Thang, *Ngan-hoang* | 黃;

sous les cinq dynasties postérieures,

Siouen-weï 宣威 et *Ngan-youen*

| 遠; sous les Soung, *Te-ngan*

||. Ce dernier nom s'est conservé depuis cette époque.

|| TE-NGAN, nom d'un arrondissement et d'une ville du troisième ordre, département de Kieou-kiang-fou.

Latit. de la ville. $29^{\circ} 19'$ (cal.)
Longitude. . . . $113^{\circ} 23'$

Sous les Han, territoire de *Li-ling*

歷陵; du temps de Wang-

mang, *P'ou-ting* 蒲亭; sous les cinq dynasties postérieures, *Te-ngan*

||.

德平 *TE-P'ING*, nom d'un arrondissement et d'une ville du troisième ordre, département de *Thsi-nan-fou*.

Latit. de la ville. $37^{\circ} 34'$
Longitude..... $114^{\circ} 44'$ (cal.)

Sous les Han, *P'ing-tch'ang* |

昌; s. les Han orientaux, *Si-p'ing-tch'ang* 西昌; sous les cinq dynasties postérieures, *Te-p'ing* ||.

清 *TE-THSING*, nom d'un arrondissement et d'une ville du troisième ordre, département de *Hou-tcheou-fou*.

Latit. de la ville. $30^{\circ} 37'$
Longitude..... $117^{\circ} 36'$ (cal.)

Sous les Thang, *Wou-youen* 武

原, *Lin-khi* 臨溪, *Te-thsing*

||.

陽 *TE-YANG*, nom d'un arrondissement et d'une ville du troisième ordre, département de *Mien-tcheou*.

Latit. de la ville. $31^{\circ} 10'$
Longitude..... $102^{\circ} 02'$ (cal.)

Sous les Han, territ. de *Mien-tchou*

綿竹; sous les Han orientaux,

Te-yang ||.

Idem. Voyez *Souï-ning*.

特亮 *TE-LIANG*, nom d'un ancien arrondissement des Thang, à l'est de *Sin-y*.

磨 *TE-MO*. Voyez *Kouang-nan-fou*.

TENG

登州府 *TENG-TCHEOU-FOU*, nom

TENG

d'un département et de son chef-lieu, province de *Chan-toung*.

Lat. de la v. $37^{\circ} 48' 26''$ (obs. des
Longitude.. $118^{\circ} 44' 30''$ miss.)

D'après les cartes de l'amirauté anglaise, la longitude serait $118^{\circ} 22'$.

La ville est séparée de la terre par un canal ou bras de mer.

Autrefois, pays des barbares *Yu*

岫; à l'époque du *Tchun-thsiao* principauté de *Meou* 牟國;

à l'époque des guerres civiles, dépendance du royaume de *Thsi*; sous les Han, dépendance de la province

de *Toung-lai* 東萊; sous les seconds

Wei, *Toung-meou* | 牟;

sous les *Souï*, *Meou* 牟 tcheou; s.

les Thang, *Teng* | tcheou. Ce nom

s'est conservé depuis cette époque.

登封 *TENG-FOUNG*, nom d'un arrondissement et d'une ville du troisième ordre, département de *Ho-nan-fou*.

Lat. de la v. $34^{\circ} 30' 10''$ (obs. des
Longitude.. $110^{\circ} 41' 20''$ miss.)

Sous les *Wei* occidentaux, *Soung-*

yang 嵩陽; sous les Thang,

Teng-fou ||.

鄧州 *TENG-TCHEOU*, nom d'un arrondissement et d'une ville du deuxième ordre, département de *Nan-yang-fou*.

Latit. de la ville. $32^{\circ} 46'$
Longitude..... $109^{\circ} 48'$ (cal.)

Sous les *Thsin*, *Jang-y* 穰邑;

sous les seconds *Wei*, *King* 荆

tcheou; sous les *Souï*, *Teng-tcheou*

||. Voyez aussi *Nan-yang-fou*.

川州 *TENG-TCHOUEN-TCHEOU*, nom d'un arrondissement et d'une ville du troisième ordre, dép. de *Ta-li-fou*.

THAÏ

Latit. de la ville. 26° 02' } (cal.)
 Longitude..... 97° 55' }

Sous les Han, pays de *Ye-yu* 葉
 榆; sous les barbares Moungh,
Teng-tchouen | |.

鄧 TENG, nom d'une ancienne ville des
 Thsin, au nord-est de Siang-yang-fou,
 précédem. principauté de *Teng* | 國.

滕 TENG. Voyez *Theng*.

TEOU

賈州 TEOU-TCHEOU, nom d'un an-
 cien district du Kouang-si, sous les
 Thang. Il comprenait l'arrondissement
 actuel de Pe-lieou.

THA

他郎 THA-LANG. V. *Sin-hoa-tcheou*.

THAÏ

太名府 THAÏ-MING-FOU, nom
 d'un département et de son chef-lieu,
 province de Pe-tchi-li.

Lat. de la v. 36° 21' 04" } (obs. des
 Longitude.. 113° 02' 00" } miss.)

Sous les Tcheou; principauté de
Wou-keng 武庚; à l'époque du
 Tchun-tsieou, dépend. du royaume
 de Tsin; à l'époque des guerres ci-
 viles, frontière des deux royaumes de
 Wei; sous les Han, province de *Wei*
 魏; sous les Wei, *Yang-p'ing* 陽
 平; sous les Souï, *Wou-yang* 武
 陽; s. les Thang, *Thien-hioung* 天
 雄; sous les Soung, *Thaï-ming* |

THAÏ

223

|. Ce dernier nom s'est conservé de-
 puis cette époque.

太名 THAÏ-MING, nom d'un arron-
 dissement et d'une ville du troisième
 ordre, département de *Thaï-ming-fou*.

Latit. de la ville. 36° 18' } (cal.)
 Longitude..... 113° 00' }

Sous les Heou-tcheou, *Wei* 魏
tcheou; sous les Souï, *Wou-yang* 武
 陽; sous les cinq dynasties posté-
 rieures, *Thaï-ming* | |.

| 末 THAÏ-MO. Voyez *Kouang-sin-fou*,
Loung-yeou, *Si-ngan*, *Khiu-tcheou-fou*.

| 行 THAÏ-HING, grande chaîne de mon-
 tagnes entre le Chan-si et le Pe-tchi-li.

| 和 THAÏ-HO, nom d'un arrondisse-
 ment et d'une ville du troisième ordre,
 département de *Yng-tcheou-fou*.

Latit. de la ville. 33° 10' } (cal.)
 Longitude..... 113° 23' }

Sous les Han, territoire de *Si-yang*
 細 陽; sous les Soung, *Thaï-ho*
 | |.

Idem. Nom d'un arrondissement du troi-
 sième ordre affecté au chef-lieu du dé-
 partement de *Ta-li-fou*.

Sous les Han, territ. de *Ye-yu* 葉
 榆; sous les Thang, *Thaï-ho* | |.
 Voyez aussi *Lin*.

| 湖 THAÏ-HOU, nom d'un arrondisse-
 ment et d'une ville du troisième ordre,
 département de *Ngan-khing-fou*.

Latitude..... 30° 30' } (cal.)
 Longitude..... 114° 00' }

Sous les Han, territoire de *Houan*
 皖 hien; sous les premiers Soung,
Thaï-hou | |.

太湖 THAÏ-HOU, nom d'une nouvelle ville dans une île du lac Thaï-hou, département de Sou-tcheou-fou.

康 THAÏ-KHANG, nom d'un arrondissement et d'une ville du troisième ordre, département de Tchîn-lieou-fou.

Latit. de la ville. $34^{\circ} 07'$ (cal.)
Longitude..... $112^{\circ} 34'$ (cal.)

Sous les Hia, principauté de *Thaï-khang* ||; sous les Han, *Yang-hia*

陽夏; sous les Souï, *Kouang-tch'ing* 匡城.

丘 THAÏ-KHIEOU. Voyez *Hing-p'ing*, *Young-tch'ing*.

牟 THAÏ-LAO. Voyez *Young* (département de *Kia-ting-fou*).

老 THAÏ-LAO, île à l'entrée de la rade de Macao.

Latitude..... $22^{\circ} 07'$
Longitude..... $111^{\circ} 19'$

D'après les cartes de l'amirauté anglaise.

平府 THAÏ-P'ING-FOU, nom d'un département et de son chef-lieu, province de Kiang-nan.

Lat. de la v. $31^{\circ} 38' 38''$ (obs. des
Longitude.. $116^{\circ} 12' 45''$ miss.)

A l'époque du Tchun-tshieou, dépendance du royaume de Ou et ensuite de celui de Youe; à l'époque des guerres civiles, dépend. du royaume de Thsou; sous les Thsin, dépendance de la province de *Tchang*

鄆; sous les Han, dépendance de celle de *Tan-yang* **丹陽**; sous les

Tsin, *Tang-thou* **當塗**; sous les

premiers Soung, *Kou-cho* **姑孰**;

sous les Thang, *Nan-yu* **南豫**

tcheou; sous les Soung, *P'ing-nan* |

南 et *Thaï-p'ing* ||. Ce dernier nom s'est conservé depuis cette époque.

太平府 THAÏ-P'ING-FOU, nom d'un département et de son chef-lieu, province de Kouang-si.

Lat. de la v. $22^{\circ} 25' 12''$ (obs. des
Longitude.. $104^{\circ} 47' 10''$ miss.)

Autrefois, territoire des Youe du midi; sous les Han, dépendance de la province de *Kiao-tchi* (la Cochinchine), avec le nom de *Li-kiang* 麗

江; sous les Thang, *Ki-mi* 羈

糜 *tcheou*: sous les Soung, sur cinq enceintes établies après la conquête, une s'appela *Thaï-p'ing* ||.

Ce dernier nom s'est seul conservé sous les Ming.

THAÏ-P'ING, nom d'un arrondissement et d'une ville du troisième ordre, département de Thaï-tcheou-fou (*Tchekiang*).

Sur la carte des missionnaires:

Latit. de la ville. $28^{\circ} 26'$
Longitude..... $119^{\circ} 05'$

Sur la carte de Klaproth:

Longitude..... $108^{\circ} 22'$.

Idem. Nom d'un arrondissement et d'une ville du troisième ordre, département de Kouei-tcheou-fou.

Latit. de la ville. $32^{\circ} 08'$ (cal.)
Longitude..... $105^{\circ} 54'$ (cal.)

Idem. Nom d'un arrondissement et d'une ville du troisième ordre, département de P'ing-yang-fou.

Latit. de la ville. $35^{\circ} 46'$ (cal.)
Longitude..... $108^{\circ} 58'$ (cal.)

Sous les Han, territ. de *Lin-fen*

臨汾; sous les seconds Wei,

Thaï-p'ing ||.

太平 THAI-PING, nom d'un arrondissement et d'une ville du troisième ordre, département de Ning-koue-fou.

Latit. de la ville. $30^{\circ} 25'$ (cal.)
Longitude..... $115^{\circ} 48'$ (cal.)

Sous les Han, territoire de King

涇 hien; sous les Thang, Thai-p'ing

||

Idem. Voyez Lien-tcheou-fou.

||州 THAI-PING-TCHEOU, nom d'un arrondissement et d'une ville du deuxième ordre, département de Thai-p'ing-fou (Kouang-si).

Latit. de la ville. $22^{\circ} 41'$ (cal.)
Longitude..... $104^{\circ} 35'$ (cal.)

Premier établis. sous les Soung.

|子城 THAI-TSEU-TCHING, ancienne résidence des Tsin, territoire de Chun-ngan.

|都 THAI-TOU, nom d'une ville bâtie par Koblai-khan, à 3 li de Tchoung-tou (nom de Peking à cette époque).

Idem. Nom d'un ancien arrondissement établi par les Thang, au sud de Po-pe.

|同府 THAI-THOUNG-FOU, nom d'un département et de son chef-lieu, province de Chan-si.

Lat. de la v. $40^{\circ} 05' 42''$ (obs. des
Longitude.. $110^{\circ} 56' 30''$ miss.)

À l'époque du Tchun-thsieou, pays des barbares du nord; à l'époque des guerres civiles, pays compris dans le royaume de Tchao; sous les Thsin,

Yun-tchoung 雲中, Yen-men

鴈門 et Tai-kian 代郡;

sous les seconds Wei, Heng 恒

tcheou; sous les Thang, Yun 雲

tcheou; sous les cinq dynasties postérieures, Thai-thoung |||. Ce der-

nier nom s'est seul conservé depuis cette époque.

大同 THAI-THOUNG, nom d'un arrondissement du troisième ordre, département de Thai-thoung-fou. Cet arrondissement est celui du chef-lieu. V. Thai-thoung-fou.

Sous les Tcheou, territoire de Thai-thoung-tchouen ||川; sous

les Thsin, Yun-tchoung 雲中;

sous les Han, P'ing-tch'ing 平

城; sous les Soui, Yun-nei 雲

內; sous les Kin, Thai-thoung

||.

|倉州 THAI-TSANG-TCHEOU, nom d'un dép. et d'un chef-lieu du deuxième ordre (Kiang-nan), précédemment compris dans le dép. de Sou-tcheou-fou.

Carte des missionnaires:

Latit. de la ville. $31^{\circ} 30'$

Longitude..... $118^{\circ} 32'$

|原府 THAI-YOUEU-FOU, nom du chef-lieu principal et de son dép. prov. de Chan-si.

Lat. de la v. $37^{\circ} 53' 30''$ (obs. des
Longitude.. $110^{\circ} 13' 00''$ miss.)

Sous les Tcheou, royaume de Thang; à l'époque du Tchun-thsieou, dépendance du royaume de Tsin; à l'époque des guerres civiles, dépendance du royaume de Tchao; sous

les Thsin, Tsin-yang 晉陽; et

Thai-youen ||; sous les Thang, Pe-king (Cour du nord); sous les seconds

Thang, Si-king (Cour de l'ouest);

sous les Soung, Ho-toang 河東;

sous les Ming, Thai-youen-fou |

||.

太原 THAÏ-YOÛEN, nom d'un arrondissement et d'une ville du troisième ordre, départem. de Thaï-youen-fou.

Latit. de la ville. $37^{\circ} 45'$ } (cal.)
Longitude..... $110^{\circ} 00'$ }

A l'époque du Tchun-thsieou, *Tsin-yang* 晉陽; sous les Thsin, *Thaï-youen* 太原.

Idem. Nom d'un ancien district établi par les Liang sur le territoire de P'eng-tse.

奧 THAÏ-YO, nom d'un bourg et d'une grande île, à l'est de la rade de Macao, appelés autrement Lan-tao.

Latit. du bourg. $22^{\circ} 15'$
Longitude..... $111^{\circ} 32'$

D'après les cartes de l'amirauté anglaise.

泰州 THAÏ-TCHEOU, nom d'un arrondissement et d'une ville du deuxième ordre, départ. de Yang-tcheou-fou.

Lat. de la v. $32^{\circ} 30' 22''$ } (obs. des
Longitude.. $117^{\circ} 27' 55''$ } miss.)

Sous les Han, *Hai-ling* 海陵

陵; sous les Tsin, *Hai-yang* 海陽

陽; sous les Thang, *Ou-ling* 吳陵

陵; sous les cinq dynasties postérieures, *Thaï-tcheou* 海陵.

Idem. Voy. *Thaï-ngan-fou* (Chan-toung).

山 THAÏ-CHAN. Voyez *Thsi-nan-fou*.

順 THAÏ-CHUN, nom d'un arrondissement et d'une ville du troisième ordre, département de Wen-tcheou-fou.

Lat. de la v. $27^{\circ} 34' 48''$ } (obs. des
Longitude.. $117^{\circ} 30' 20''$ } miss.)

Autrefois, territoire de *P'ing-yang*

平陽.

泰興 THAÏ-HING, nom d'un arrondissement et d'une ville du troisième ordre, départ. de Yang-tcheou-fou, actuellement départ. de Thoung-tcheou.

Latit. de la ville. $32^{\circ} 12'$ } (cal.)
Longitude..... $117^{\circ} 40'$ }

Sous les Souï, territ. de *Hai-ling*

海陵; sous les Thang du midi,

Thaï-hing 泰興.

和 THAÏ-HO, nom d'un arrondissement et d'une ville du troisième ordre, département de Ki-ngan-fou.

Latit. de la ville. $26^{\circ} 46'$ } (cal.)
Longitude..... $112^{\circ} 34'$ }

Sous les Han, territ. de *Liu-ling*

廬陵; sous les Han orientaux,

Si-tch'ang 西昌; s. les Souï,

Ngan-foung 安豐 et *Thaï-ho*

和.

安府 THAÏ-NGAN-FOU, nom d'un département et de son chef-lieu, province de Chan-toung.

Lat. de la v. $36^{\circ} 14' 30''$ } (obs. des
Longitude.. $114^{\circ} 53' 30''$ } miss.)

A l'époque du Tchun-thsieou, *P'ou*

博邑; s. les Souï, *Wen-yang*

汶陽 et *P'ou-tohing* 博城;

sous les Thang, *Thaï-tcheou* 博城;

sous les Soung, *Foung-fou* 奉

符; sous les Kin, *Thaï-ngan* 安府.

Ce dernier nom s'est conservé et l'arr. dépendait de *Thsi-nan-fou*. Actuellement il est constitué en département, et le chef-lieu est *Thaï-ngan*.

寧 THAÏ-NING, nom d'un arrondissement et d'une ville du troisième ordre, département de Chao-wou-fou.

THAÏ

Latit. de la ville. 26° 55' } (cal.)
 Longitude..... 114° 58' }
 Sous les Tsin, territoire de Souï-tch'ing 綏城; sous les Thang, Kouei-hoa 歸化; s. les Soung, Thai-ning ||.

泰寧 THAÏ-NING. Voy. Yen-tcheou-fou (Chan-toung).

伯城 THAÏ-PE-TCH'ING, nom d'une ancienne ville près de Wou-si.

台州府 THAÏ-TCHEOU-FOU, nom d'un département et de son chef-lieu, province de Tche-kiang.

Lat. de la v. 28° 54' 00" } (obs. des
 Longitude.. 118° 49' 24" } miss.)

Sur la carte de Klaproth :

Longitude..... 118° 25'.

Aux époques du Tchun-thsieou et des guerres civiles, pays des étrangers Youe; sous les Tsin, dépendance de la province de Min-tchoung

閩中; au commencement des Han, départ. de Toung-ngeou

東甌; s. les Han orientaux, Tchang-ngan

章安; sous les Liang,

Tch'i-tch'ing **赤城**; s. les Thang,

Hai **海** tcheou et Thai | tcheou;

sous les Ming, Thai-tcheou-fou |

||.

拱 THAÏ-KOUNG, nom d'un arrondissement, départ. de Tchou-youen-fou.

Au sud-est du chef-lieu.

郟 THAÏ. Voyez Wou-koung.

釐 THAÏ, nom d'une ancienne ville près de Young-yang.

THAN

227

臺灣 THAÏ-WAN, nom de l'île de Formose et de sa capitale.

Latitude de la ville. 23° 7'

Longitude..... 117° 54'

D'après les cartes de l'amirauté anglaise.

D'après les observations des missionnaires :

Latitude de la ville. 23° 00' 00"

Longitude..... 117° 41' 20"

Sous les Youen, pays de Toung-fan **東番**; s. les Ming, pays des étrangers rouges (Hollandais). Le dép. spécial de la capitale porte le nom

de Thai-wan-fou || **府**. Il s'est appelé auparavant Tch'ing-thien-tcheou

承天州.

THAN

檀州 THAN-TCHEOU. Voyez Mi-yun.

潭中 THAN-TCHOUNG. Voyez Ma-p'ing, Young.

州 THAN-TCHEOU. Voyez Tchang-cha-fou.

溪 THAN-KHI. Voyez Li-p'ing-fou.

陽 THAN-YANG, nom d'une ancienne ville des Thang, à l'ouest de Youen-tcheou-fou (Hou-nan).

鐔城 THAN-TCH'ING. Voyez Khien

黔 yang.

津 THAN-TSIN, nom d'un ancien arrondissement des Thang, au nord-est de Theng (Kouang-si).

鄰國 Principauté de THAN. Voyez Than-tch'ing, Hai-tcheou.

郟縣 THAN-HIEN. Voy. *Than-tch'ing*,
Hai-tcheou.

城 THAN-TCH'ING, nom d'un arrondissement et d'une ville de troisième ordre, département de Y-tcheou-fou, précédemment département de Yen-tcheou-fou (Chan-toung).

Latit. de la ville. 34° 45' } (cal.)
Longitude..... 116° 25' }

Autrefois, principauté de *Than*
郟; sous les Han, *Than* | *hien* ;
sous les Thang, *Than-tch'ing* | |.

THANG

堂邑 THANG-Y, nom d'un arrondissement et d'une ville du troisième ordre, départ. de Toung-tch'ang-fou.

Latit. de la ville. 36° 35' } (cal.)
Longitude..... 113° 38' }

Sous les Han, pays divisé entre deux autres arrondissem. sous les Soui, *Thang-y* | |; sous les cinq dynasties postérieures, *Ho-thsing*

河清.

陽 THANG-YANG. V. *Sin-ho*, *Kouang-thsoung*.

棠邑 THANG-Y. Voyez *Kiang-p'ou*,
Lo-ho.

螳螂川 THANG-LANG-TCHOÛEN.
Voyez *Ngan-ning-tcheou*.

湯溪 THANG-KHI, nom d'un arrondissement et d'une ville du troisième ordre, département de Kin-hoa-fou.

Latit. de la ville. 29° 5' } (cal.)
Longitude..... 117° 12' }

陰 THANG-YN, nom d'un arrondisse-

ment et d'une ville du troisième ordre, départem. de Tchang-te-fou (Ho-nan).

Latit. de la ville. 35° 56' } (cal.)
Longitude..... 112° 13' }

Autrefois, territoire de *Yeou-li*
茭里, bourg *Yeou*, prison où fut renfermé *Wen-wang*; sous les Han, *Thang-yn* **蕩** |; sous les Soui, *Thang-yn* | |.

蕩陰 THANG-YN. Voy. le précédent,
Ngan-yang.

山 THANG-CHAN, nom d'un ancien arr. du temps des Liang et des Soui, au sud de *Ho* **賀**.

礪山 THANG-CHAN, nom d'un arrondissement et d'une ville du troisième ordre, département de Siu-tcheou-fou (Kiang-nan).

D'après les observations des missionnaires :

Latitude de la ville. 34° 28' 30"
Longitude..... 114° 20' 55"

Sous les Thsin, province de *Thang* |; sous les Han, royaume de *Liang* **梁**; sous les seconds Wei, *Ngan-yang* **安陽**.

郡 THANG-KIUN, ancienne province du temps des Thsin. Voyez *Thang-chan*, *Hia-y*.

THANG. Voyez *Ning-ling*.

宕渠 THANG-KHIU. Voyez *Khia*, *Chun-khing-fou*, *Nan-tchoung*, *Kouang-ngan-tcheou*, *Sin-ning*, *Pao-ning-fou*, *Thoung-kiang*, *Thsang-khi*, *Lin-choui*, *Yng-chan*.

宕昌 THANG-TCH'ANG. Voyez *Young*, département de Ou-tcheou-fou.

州 THANG-TCHEOU, nom d'un ancien chef-lieu sous les Thang, département de Min-tcheou.

儻城 THANG-TCH'ING. Voyez *Yang*
洋.

唐 THANG, nom d'un arrondissement et d'une ville du troisième ordre, département de Nan-yang-fou.

Latit. de la ville. 32° 47' } (cal.)
Longitude. 110° 33' }

Sous les Han, *Pe-yang* **北**
陽; sous les seconds *Weï*, partie orientale du *King-tcheou* **東** **荆**
州; sous les *Weï* occidentaux,

Hoai **淮** tcheou; sous les *Souï*, *Hien*

顯 tcheou; sous les Thang, *Pi*

泌 tcheou et Thang | tcheou.

州 THANG-TCHEOU. Voy. *P'ing-yang-fou*, Thang, le précédent.

Idem. Nom d'un ancien district du Kouang-si, établi par les Thang, sur le territoire actuel de P'ing-nan et de Thsin-tcheou-fou.

THANG, nom d'un arrondissement et d'une ville du troisième ordre, département de Pao-ting-fou.

Latit. de la ville. 38° 44' } (cal.)
Longitude. 112° 40' }

Autrefois, principauté de Thang

|; à l'époque du Tchun-thsieou, *Sien-yu* **鮮** **虞**; sous les Han,

Thang | *hien*; sous les cinq dynasties postérieures, *P'ou-ling* **博**

陵.

唐 THANG (principauté de). Voyez le précédent et le suivant.

城 THANG-TCH'ING, nom d'un ancien chef-lieu d'arrond. du temps des *Souï*, dans le district de *Souï-tcheou*. Cet arrondissement comprenait le centre de l'ancienne principauté de Thang, du temps du Tchun-thsieou.

山 THANG-CHAN, nom d'un arrondissement et d'une ville du troisième ordre, département de Chun-te-fou.

Latit. de la ville. 37° 22' } (cal.)
Longitude. 112° 28' }

Autrefois, *Pe-jin-y* **栢** **人**

邑; sous les Thang, *Yao-chan* **堯**

山; sous les *Kin*, *Thang-chan*

||.

Idem. Voyez *Tchang-hoa*.

昌 THANG-TCH'ANG. Voyez *Thsoung-ning*.

爲塘 THANG-WEI-THANG. Voyez *Tsien-thang*.

塘毛 THANG-MAO, nom d'une île du golfe de Canton (Kouang-tcheou-fou).

Latitude de la ville. 22° 2' }
Longitude. 111° 11' }

D'après les cartes de l'amirauté anglaise.

Elle est appelée, en dialecte de Canton, *Toung-ho*.

THAO

桃 THAO. Voyez *Heng-chouï*.

州 THAO-TCHEOU. V. *Kouang-te-fou*.

林 THAO-LIN, nom d'un ancien can-

ton du Ho-nan occidental sous les Tcheou. Voyez *Ling-pao*.

桃源 THAO-YOÛEN, nom d'un arrondissement et d'une ville du troisième ordre, département de Hoai-ngan-fou.

Latit. de la ville. $33^{\circ} 43'$ } (cal.)
Longitude. $116^{\circ} 28'$ }

Sous les Thang, simple bourg,
Tchin 鎮; sous les Soung, *Hoai-pin* 淮濱; sous les Youen, *Thao-youen* | |.

Idem. Nom d'un arrondissement et d'une ville du troisième ordre, département de Tchang-te-fou (Hou-kouang).

Lat. de la v. $28^{\circ} 52' 10''$ } (obs. des
Longitude. . $108^{\circ} 51' 09''$ } miss.)

Sous les Han, territ. de *Youen-nan*

沅南; sous les Thang, *Thao-youen* | |.

| 源 THAO-YOÛEN. Voyez *Young-tchun*.

洮州衛 THAO - TCHEOU - WEÏ, nom d'un district et son chef-lieu, à l'ouest du Kan-sou.

Latit. de la ville $34^{\circ} 35'$ } (cal.)
Longitude. $101^{\circ} 11'$ }

Sous les Tsin et les Han, territoire des barbares Joung; sous les Tsin, pays occupé par les Chinois; sous les Heou-tcheou, *Thao-yang* |

陽; sous les Souï, *Lin-thao* 臨; sous les Thang et les Soung, *Thao-tcheou* | |. Ce dernier nom s'est conservé depuis cette époque.

| 陽 THAO-YANG. Voyez le précédent.

Idem. Nom d'un ancien arrond. des Han, 35 li au nord-est de Tsiouen-tcheou.

陶唐 THAO-THANG, nom de l'ancienne principauté d'Yao, dans le territoire de Thsing-youen, département de Thai-youen-fou.

| 丘 THAO-KHIEOU. Voyez *Ting-thao*.

THENG

滕 THENG, nom d'un arrondissement et d'une ville du troisième ordre, département de Ou-tcheou-fou.

Latit. de la ville. $23^{\circ} 26'$ } (cal.)
Longitude. $108^{\circ} 11'$ }

Sous les Han, territoire de *Moung-*

ling 猛陵; sous les Souï, *Theng-tcheou* |.

滕 THENG, nom d'un arrondissement et d'une ville du troisième ordre, dép. de Yen-tcheou-fou (Chan-toung).

Latit. de la ville. $35^{\circ} 15'$ } (cal.)
Longitude. $115^{\circ} 4'$ }

Autrefois, petit royaume de *Tcha-*

邾; sous les Han, *Fan* 蕃 hien; sous les Souï, *Theng* |.

Idem. Nom d'une ancienne ville au sud de Siu-tcheou-fou (Kiang-nan).

| 越州 THENG-YOÛE-TCHEOU, nom d'un arrondissement et d'une ville du deuxième ordre, départem. de Young-tch'ang-fou.

Latit. de la ville. $24^{\circ} 58'$ } (cal.)
Longitude. $96^{\circ} 25'$ }

Autrefois, *Youe-than* | 賧; sous

les Soung, *Youe-tchoung* | 衝; sous les Ming, le nom actuel.

THI

鬲州 THIT-CHEOU, nom d'un ancien chef-lieu, établi par les Thang, sur le territoire actuel de Ta-yao.

THIE

壘州 THIE-TCHEOU, nom d'un ancien chef-lieu établi par les Thang, 180 li au sud de Thao-tcheou-wei.

Latit. de la ville. $34^{\circ} 10'$
Longitude. . . . $101^{\circ} 10'$ (cal.)

鐵嶺 THIE-LING, nom d'un arrondissement et d'une ville du deuxième ordre, province de Liao-toung.

Latit. de la ville. $42^{\circ} 25'$
Longitude. . . . $121^{\circ} 25'$ (cal.)

甕城 THIE-OUNG-TCH'ING, anc. ville sur l'emplacement de Tch'ing-kiang-fou.

把 THIE-PA, nom d'un ancien arr. des Souï, au sud-est de Souï-khi.

THIEN

天河 THIEN-HO, nom d'un arrondissement et d'une ville du troisième ordre, départem. de Khing-youen-fou.

Latit. de la ville. $24^{\circ} 48'$
Longitude. . . . $106^{\circ} 00'$ (cal.)

Premier établis. sous les Thang, dépendance de Y **宜** tcheou.

水 THIEN-CHOUÏ. Voyez *Tsin-tcheou*, *Tchao-tcheou*, *Koung-tch'ang-fou*.

Idem. Nom d'une ancienne ville, 50 li à l'est de P'eng-tse.

雄 THIEN-HIOUNG. V. *Thai-ming-fou*.

嘉 THIEN-KIA. Voyez *Li 禮*.

門 THIEN-MÊN. Voyez *Chi-mên*.

Idem. Nom d'une ville du troisième ordre et de son arrondissement, au sud-ouest de Ngan-lo-fou.

Latit. de la ville. $30^{\circ} 40'$
Longitude. . . . $110^{\circ} 45'$ (cal.)

天安 THIEN-NGAN, nom d'un arrondissement au sud de la Corée.

保 THIEN-PAO, nom d'un arrondissement du troisième ordre, affecté au chef-lieu du département de Tch'ing-ngan-fou. Voyez *Tch'ing-ngan-fou*.

長 THIEN-TCHANG, nom d'un arrondissement et d'une ville du troisième ordre, département de Foung-yang-fou.

Latit. de la ville. $32^{\circ} 41'$
Longitude. . . . $116^{\circ} 35'$ (cal.)

Sous les Han, dépendance du territoire de *Kouang-ling 廣陵* ;

sous les Liang, *King 涇 tcheou* ;

sous les Heou-tcheou, *Chi-liang 石*

梁 ; sous les Thang, *Thien-tchang*

柱 THIEN-TCHOU, nom d'un arrondissement et d'une ville du troisième ordre, précédemment département de Tsing-tcheou (Hou-kouang), et actuellement département de Tch'ing-youen-fou (Kouei-tcheou).

Latit. de la ville. $26^{\circ} 45'$
Longitude. . . . $106^{\circ} 38'$ (cal.)

台 THIEN-THAI, nom d'un arrond. et d'une ville du troisième ordre, départ. de Thai-tcheou-fou (Tche-kiang).

Latit. de la ville. $29^{\circ} 10'$
Longitude. . . . $118^{\circ} 43'$ (cal.)

Sur la carte de Klaproth :

Longitude. . . . $118^{\circ} 15'$.

Sous les Han, *Tchang-ngan 章*

安 ; sous les Tsin, *Chi-foung 始*

豐 ; sous les Liang, *Thien-thai*

津府 THIEN-TSIN-FOU, nom d'un

département de premier ordre, province de Pe-tchi-li.

Le chef-lieu, *Thien-tsin* | |, est un grand port marchand sur le Pe-ho.

Lat. de la v. $39^{\circ} 10' 00''$ (obs. des
Longitude.. $114^{\circ} 53' 55''$ } (miss.)

Cette ville est récente. Sous les Ming, elle était d'ordre inférieur.

天全六番 THIENTHSIOUEN-LO-FAN, nom d'un district du Sse-tchouen occidental, au nord-ouest de Young-king, départ. de Ya-tcheou-fou.

Latit. de la ville. $30^{\circ} 00'$ } (cal.)
Longitude. $100^{\circ} 00'$ }

滇 THIEN. Voyez *Tien*.

沾 THIEN. Voyez *Lo-p'ing*.

田州府 THIENT-TCHEOU-FOU, nom d'un district et de son chef-lieu, province de Kouang-si.

Latit. de la ville. $23^{\circ} 42'$ } (cal.)
Longitude. $104^{\circ} 18'$ }

Premier établissement sous les Thang, dans le dép. de Sse-ming-fou.

THING. Voyez *Ting*.

THO

陀陵 THO-LING, nom d'un arrondissement et d'une ville du troisième ordre, département de Thai-p'ing-fou (Kouang-si).

Latit. de la ville. $22^{\circ} 46'$ } (cal.)
Longitude. $104^{\circ} 57'$ }

Premier établissement sous les Soung.

溧陽 THO-YANG, nom d'une ancienne ville, au nord-ouest de Thsing-

tch'ing et au nord de l'embouchure d'un ancien bras du fleuve Jaune, nommé

Tho |.

THOU

吐京 THOU-KING. Voyez *Chi-leou*.

塗州 THOU-TCHEOU, nom d'un ancien district du Sse-tchouen, comprenant, sous les Thang, l'arrondissement de Tchang-ming.

山 THOU-CHAN, nom d'une montagne au nord-est de Cheou (Kiangnan). Yu avait épousé la fille du chef de *Thou-chan* | |. Voyez *Foung-yang-fou*.

THOUNG

同州府 THOUNG-TCHEOU-FOU, nom d'un département et de son chef-lieu, province de Chen-si.

Lat. de la v. $34^{\circ} 50' 24''$ (obs. des
Longitude.. $107^{\circ} 30' 55''$ } (miss.)

Sous les Thsin, territoire de *Né-ssse* **丙史**; sous les Han, *Tso-*

foung-y **左馮翊**; sous les

seconds Wei, *Si-hoa* **西華**;

sous les Wei occidentaux, *Thoung-tcheou* | |. Ce nom s'est conservé

depuis cette époque. Sous les Ming, la ville fut comprise dans le département de Si-ngan-fou; actuellement elle est le chef-lieu d'un département spécial.

安 THOUNG-NGAN, nom d'un arrondissement et d'une ville du troisième ordre, départ. de Thsiouen-tcheou-fou.

Lat. de la v. $24^{\circ} 44' 24''$ (obs. des
Longitude.. $115^{\circ} 59' 20''$ } (miss.)

Sur la carte de Klapproth :
 Latitude..... 25° 00'
 Longitude..... 115° 29'
 Sous les Han, territoire de *Heou-kouan* 侯官; sous les Tsin, *Thoung-ngan* | |. Le port d'Hiamen ou Emoui est dans une île au sud de cette ville.

| 同安 THOUNG-NGAN. Voyez *Ngan-khing-fou*.

| 古 THOUNG-KOU, nom d'une île à l'entrée de la rivière de Canton (*Kouang-tcheou-fou*).
 Latitude..... 22° 24'
 Longitude..... 111° 29'
 D'après les cartes de l'amirauté anglaise.

| 谷 THOUNG-KO. Voyez *Tching* (département de *Koung-tch'ang-fou*).

| 官 THOUNG-KOUAN, nom d'un arrondissement et d'une ville du troisième ordre, département de *Si-ngan-fou*.
 Latit. de la ville. 35° 06' (cal.)
 Longitude..... 106° 43'
 Sous les Han, territoire de *Tcha-y* 祓羽; sous les Tsin, *P'in-yang* 頻陽; sous les seconds Wei, *Thoung-kouan* 銅; sous les Heou-tcheou, *Thoung-kouan* | |.

| 正州 THOUNG-TCHING-TCHEOU, nom d'un ancien district sous les Thang, départ. de *Yang-li-tcheou* (*Kouang-si*).

桐鄉 THOUNG-HIANG, nom d'un arrondissement et d'une ville du troisième ordre, département de *Kia-hing-fou*.
 Latit. de la ville. 30° 45' (cal.)
 Longitude..... 118° 03'

桐栢 THOUNG-PE, nom d'un arrondissement et d'une ville du troisième ordre, département de *Nan-yang-fou*.
 Latit. de la ville. 32° 20' (cal.)
 Longitude..... 110° 58'
 Sous les Han, *Fou-yang* 復陽; sous les Souï, *Thoung-pe* | |.

| THOUNG. Voyez *Wen-hi*.

| 溪 THOUNG-KHI. Voyez *Thoung-liu*.

| 廬 THOUNG-LIU, nom d'un arrondissement et d'une ville du troisième ordre, département de *Yen-tcheou-fou* (*Tche-kiang*).

Latit. de la ville. 29° 53' (cal.)
 Longitude..... 117° 20'

Sur la carte de Klapproth la longitude est moindre de 20'.

Sous les Han, *Thoung-khi* | 溪; sous le premier Ou, *Thoung-liu* | |.

| 汭 THOUNG-JOUÏ. V. *Kouang-te-tcheou*.

| 梓 THOUNG-TSE, nom d'un arr. et d'une ville du troisième ordre, district de *Tsun-y-fou*. Il s'écrit aussi 銅 |.

Latit. de la ville. 28° 00' (cal.)
 Longitude..... 104° 25'

| 城 THOUNG-TCH'ING, nom d'un arrondissement et d'une ville du troisième ordre, dép. de *Ngan-khing-fou*.

Latit. de la ville. 31° 07' (cal.)
 Longitude..... 114° 36'

Sous les Han, *Thoung-yang* 樅

陽; sous les Thsin, *Loung-cha*

龍舒; sous les Thang, *Thoung-tch'ing* | |.

Premier établis. sous les Youen.
Voyez *Lin-ngan-fou*.

通化 THOUNG-HOÀ, nom d'une ancienne ville du troisième ordre, établie par les Souï à l'est de Wei-tcheou (Sse-tchouen).

江 THOUNG-KIANG, nom d'un arrondissement et d'une ville du troisième ordre, département de Pao-ning-fou.

Latit. de la ville. $31^{\circ} 55'$
Longitude. . . . $104^{\circ} 56'$ (cal.)

Sous les Han, territoire de *Thang-khiu* **宕渠**; sous les seconds

Wei, *No-choui* **諾水**; sous les

Thang, *Thoung-kiang* | |.

安州 THOUNG-NGAN-TCHEOU, nom d'un arrondissement du deuxième ordre affecté au chef-lieu, département de Li-kiang-fou.

Sous les Han, *Ting-tse* **定祿**;

sous les Thang, *Kouen-ming* **昆明**;

sous les Youen, *Thoung-ngan*

| |.

道 THOUNG-TAO, nom d'un arrondissement et d'une ville du troisième ordre, département de Tsing-tcheou.

Lat. de la v. $26^{\circ} 16' 48''$ (obs. des
Longitude. . $107^{\circ} 08' 30''$ miss.)

Sous les Thang, *Koung-choui* **恭**

水; sous les Soung, *Thoung-tao*

| |.

川 THOUNG-TCHOUEN. V. *Ta-tcheou*.

Idem. Nom d'un arrondissement au nord-est de la Corée.

城 THOUNG-TCH'ING, nom d'un arron-

dissement et d'une ville du troisième ordre, départ. de Wou-tch'ang-fou.

Lat. de la v. $29^{\circ} 15' 36''$ (obs. des
Longitude. . $111^{\circ} 26' 55''$ miss.)

Sous les Han, territoire de *Hia-thsiouen* **下雋**; s. les Thang,

Thoung-t'king | |.

通澤 THOUNG-TSE. V. *Young-thsing*.

泉 THOUNG-THSIOUEN. V. *Che-houng*.

渭 THOUNG-WEÏ, nom d'un arrondissement et d'une ville du troisième ordre, départ. de Koung-tch'ang-fou.

Latit. de la ville. $35^{\circ} 06'$
Longitude. . . . $102^{\circ} 53'$ (cal.)

Sous les Thang, territ. de *Loung-si*

隴西; sous les Soung, *Thoung-wei* | |.

遠 THOUNG-YOËN, nom ancien du chef-lieu de l'arrondissement de Hoan.

許 THOUNG-YU, nom d'un arrond. et d'une ville du troisième ordre, département de Khai-foung-fou.

Latit. de la ville. $34^{\circ} 35'$ (cal.)
Longitude. . . . $112^{\circ} 15'$

Sous les Han, territoire de *Tchin-lieou* **陳畱**; sous les Soung,

Hien-p'ing **咸平**; sous les Kin,

Thoung-yu | |.

潼川府 THOUNG-TCHOUEN-FOU, nom d'un départ. et de son chef-lieu, province de Sse-tchouen.

Latit. de la ville. $31^{\circ} 09'$ (cal.)
Longitude. . . . $102^{\circ} 51'$

A l'époque du Tchun-thsieou et à celle des guerres civiles, pays de Chou; sous les Han, *Kouang-han*

廣漢; sous les Han de Chou, *Tse-thouang* 梓 |; sous les Tsin, *Sin-tou* 新都; sous les Liang, *Sin* 新 *tcheou*; sous les Wei occidentaux, *Tch'ang-tch'ing* 昌城; sous les Souï, *Tse* 梓 *tcheou*; sous les Thang, *Toung-tchouen* 東 |; sous les Soung, *Thoung-tchouen* | |; ce dernier nom s'est conservé depuis cette époque. Le département est actuellement de premier ordre.

潼州 THOUNG-TCHEOU. Voyez *Mien-tcheou*, *Tse-thoung*.

| **津** THOUNG-TSIN. Voyez *Hoa-yn*.

| **關** THOUNG-KOUAN; nom d'un bourg, au sud-est de Thoung-tcheou-fou (Chen-si).

THSAÏ

蔡州 THSAÏ-TCHEOU. Voyez *Jou-ning-fou*, *Sin-thsaï*.

| THSAÏ, nom d'une principauté ancienne. Voyez *Jou-ning-fou*.

| **龍** THSAÏ-LOUNG, nom d'un ancien arrondissement des Soung, au nord-ouest de Ho-p'ou.

| **陽** THSAÏ-YANG. Voyez *Tsao-yang*.

THSAN

孱陵 THSAN-LING. Voyez *Hoa-yong*, *Koung-ngan*, *Ngan-hiang*.

潺亭 THSAN-TING. Voyez *Lo-kiang*.

THSAO

THSANG

蒼溪 THSANG-KHI, nom d'un arrondissement et d'une ville du troisième ordre, département de Pao-ning-fou.

Latit. de la ville. 31° 40' } (cal.)
Longitude. . . . 103° 36' }

Sous les Thsin, territoire de *Thang-khin* 宕渠; sous les Han, *Han-tch'ang* 漢昌; sous les Tsin, *Thsang-khi* | |.

| **梧** THSANG-OU, nom d'un arrondissement du troisième ordre, affecté au chef-lieu du département de Ou-tcheou-fou.

Sous les Han, *Kouang-sin* 廣信; sous les Souï, *Thsang-ou* | |.

Idem. Voyez *P'ing-lo-fou*, *Sin-y*, *Koung-tch'ing*, *Tchao-khing-fou*.

滄州 THSANG-TCHEOU, nom d'un arrondissement et d'une ville du deuxième ordre, précédemment département de Ho-kien-fou sous les Ming, et actuellement, département de Thien-tsin-fou.

Lat. de la v. 38° 22' 20" } (obs. des
Longitude. . 114° 40' 30" } miss.)

Sous les Han, *P'o-hai* 渤海; sous les Wei, *Thsang-tcheou* | |; sous les Souï, *Ti* 棣 *tcheou*.

THSAO

曹 THSAO, nom d'un arrondissement et d'une ville du troisième ordre, département de Thsao-tcheou-fou.

Latit. de la ville. 34° 56' } (cal.)
Longitude. . . . 113° 18' }

THSE

Autrefois, territoire du royaume de *Thsao* |; sous les Souï, *Thsi-yn*

濟陰; sous les Thang, *Moung-tse* 蒙澤.

曹州府 THSAO - TCHEOU - FOU, nom d'un département et de son chef-lieu, province de Chan-toung, précédemment compris dans le département de Yen-tcheou-fou.

Latit. de la ville. 35° 20' } (cal.)
Longitude..... 113° 16' }

Autrefois, royaume de *Thsao* |;

sous les Tsin, *Thsi-yang* 濟陽; sous les Heou-tcheou, *Thsao-tcheou* ||; sous les Souï, *Thsi-yn*

濟陰; sous les Soung, *Hing-jin* 興仁. Actuellement le département est rétabli sous le nom de *Thsao-tcheou-fou* |||.

巢 THSAO. Voyez le même à *Tchao*.

THSE

束鹿 THSE-LO, nom d'un arrondissement et d'une ville du troisième ordre, département de Pao-ting-fou.

120 li au sud de *Khi-tcheou*, même département.

Premièrement, sous les Han, territoire de *Kiu-lo* 鉅 |; sous les Thsi du nord, royaume de *Ngan* 安;

sous les Souï, *Lo-tch'ing* | 城; sous les Thang, *Thse-lo* ||.

州城 THSE-TCHEOU-T'CHING, nom d'une ancienne ville établie sous les Han, dans l'arrondiss. de Ho-kien.

刺桐 THSE-TCHONG, ancien nom de la ville de *Thsiouen-tcheou-fou*.

THSI

237

THSEN

濠州 THSEN-TCHEOU. Voyez *Jouning-fou*.

Idem. Nom d'un ancien district du Ssetchouen, comprenant, sous les Thang, l'arrondissement de *Tchin-ngan* et de *Thoung-tse*.

THSI

齊河 THSI-HO, nom d'un arrondissement et d'une ville du troisième ordre, département de *Thsi-nan-fou*.

Latit. de la ville. 36° 46' } (cal.)
Longitude..... 114° 32' }

Sous les Han, territoire de *Tchoungo* 祝阿; sous les Soung, *Thsi-ho* ||.

| 興 THSI-HING, nom d'une ancienne ville du temps des Thsi, à l'est de *Yunyang-fou*.

| 郡 THSI-KIUN. Voyez *Thsi-nan-fou*.

| 樂 THSI-LO. Voyez *Tan-leng*.

| 東 THSI-TOUNG, nom d'un arrondissement et d'une ville du troisième ordre, département de *Thsi-nan-fou*.

Latit. de la ville. 37° 17' } (cal.)
Longitude..... 115° 17' }

Sous les Han, territoire de *Tseou-p'ing* 鄒平; sous les Youen, *Thsi-toung* ||.

| 昌 THSI-TCH'ANG, nom d'un ancien arrondissement des Thsi et des Thang, au nord de *Hing-ning* (*Kouang-toung*).

| 城 THSI-TCH'ING. Voyez *Kao-thang-tcheou*.

濟州 THSI-TCHEOU. Voyez *Thsi-nan-fou*, *Thsi-ning-tcheou*.

THSI, nom d'une ancienne principauté orientale, conférée par Wou-wang des Tcheou à Thai-koung. A l'époque du Tchun-thsieou, elle était devenue un royaume, qui occupait la partie nord du Chan-toung.

南齊 THSI-NAN-FOU, nom d'un département et du chef-lieu principal, province de Chan-toung.

Lat. de la v. $36^{\circ} 44' 24''$ (obs. des
Longitude... $114^{\circ} 47' 30''$ miss.)

Aux époques du Tchun-thsieou et des guerres civiles, dépendance du royaume de Thsi; sous les Thsin, province de *Thsi 齊郡*; s. les Han, d'abord royaume de *Thsi-nan*

||; ensuite, sous Tchang-ti (76 à 89 de J. C.), pays divisé en plusieurs arrondissements: *P'ing-youen*

平原, *Thsien-ching 千乘*,

Thai-chan 泰山, *P'o-hai 渤海*;

sous les seconds Wei, *Thsi*

齊 *tcheou*; sous les Thang, *Lin-tse*

臨淄; sous les Ming, *Thsi-*

nan-fou |||.

安 THSI-NGAN. Voyez *Hoang-tcheou-fou*, *Yang-kiang*.

寧州 THSI-NING-TCHEOU, nom d'un département et d'un chef-lieu du deuxième ordre, province de Chan-toung, précédemment compris dans le département de Yen-tcheou-fou.

Latit. de la ville. $35^{\circ} 33'$ (obs. des
Longitude..... $114^{\circ} 24'$ miss.)

Autrefois, royaume de *Jin 任*;

sous les Han, *Jin-tch'ing 任*

城; sous les seconds Wei, *Thsi-tcheou* ||; sous les Souï, *Thsi-pe* |

北; sous les Youen, *Thsi-ning*

||.

濟北 THSI-PE. Voy. *Thsi-ning-tcheou*.

陽 THSI-YANG, nom d'un arrondissement et d'une ville du troisième ordre, département de Thsi-nan-fou.

Latit. de la ville. $37^{\circ} 03'$ (cal.)
Longitude..... $115^{\circ} 00'$ (cal.)

Sous les Tcheou, territoire de *Chi*

邾; sous les Souï, *Kao-youen 高*

苑; sous les Thang, *Thsi-yang*

||.

Idem. Voyez *Thsao-tcheou-fou*.

Idem. Nom d'une ancienne ville qui était, à la fin des Tcheou, sur le territoire de Tchun-lieou-fou.

源 THSI-YOEN, nom d'un arrondissement et d'une ville du troisième ordre, département de Hoai-khing-fou.

Latit. de la ville. $35^{\circ} 07'$ (cal.)
Longitude..... $110^{\circ} 19'$ (cal.)

Sous les Tcheou, domaine impérial; sous les Thsin, *Tchi 軹* *hien*;

sous les Souï, *Thsi-youen* | |, source

de la rivière de Thsi; sous les

Youen, *Youen 原* *tcheou*.

陰 THSI-YN. Voyez *Thsao*, *Thsao-tcheou-fou*, *Toung-tch'ang-fou*.

祥符 THSIANG-FOU, nom d'une ville et d'un arrondissement du troisième ordre, actuellement nom propre du

chef-lieu et de son arrondissement spécial, département de Khai-foung-fou.

Sous les Han, *Sian-y* 浚儀;

sous les Wei orientaux, *Liang* 梁
tcheou; sous les Heou-tcheou, *Pien*
汴 tcheou; sous les Soung, *Thsiang-*
fou ||.

THSIEN

潛山 THSIEN-CHAN, nom d'un arrondissement et d'une ville du troisième ordre, département de Ngan-khing-fou.

Latit. de la ville. 30° 43' } (cal.)
Longitude..... 114° 18' }

Premier établissement, sous les Youen.

江 THSIEN-KIANG, nom d'un arrondissement et d'une ville du troisième ordre, département de Ngan-lo-fou.

Latit. de la ville. 30° 28' } (cal.)
Longitude..... 110° 28' }

Sous les Han, territoire de *Kiang-*
ling | 陵; sous les Soung, *Thsien-*
kiang ||.

州 THSIEN-TCHEOU. Voyez *Yu-thsien*.

千乘 THSIEN-CHING. V. *Pin-tcheou*, département de *Thsi-nan-fou*.

遷安 THSIEN-NGAN, nom d'un arrondissement et d'une ville du troisième ordre, département de *Young-p'ing-fou*.

Latit. de la ville. 40° 05' } (cal.)
Longitude..... 116° 24' }

Sous les Han, *Ling-tchi* 令
支; sous les Kin, *Thsien-ngan*

||.

遷州 THSIEN-TCHEOU. Voyez *Lin-yu-Fang*.

江 THSIEN-KIANG, nom d'un arrondissement et d'une ville du troisième ordre, établis par la dynastie mandchoue à l'est de *Sse-ngen-fou* (*Kouang-si*).

Latit. de la ville. 23° 40' } (cal.)
Longitude..... 106° 20' }

THSIEOU

秋浦 THSIEOU-POU. Voy. *Koneitchi, Tchi-tcheou-fou*.

THSIN

秦州府 THSIN-TCHEOU-FOU, nom d'un département et d'un chef-lieu du deuxième ordre, province de *Kan-sou*, auparavant compris dans le départ. de *Koung-tch'ang-fou*.

Latit. de la ville. 34° 36' } (cal.)
Longitude..... 103° 26' }

Autrefois, territoire de *Tch'ing-ki*

成紀; sous les Han, *Thien-*
choui 天水; sous les Wei,
Thsin-tcheou ||. Ce nom s'est con-
servé, depuis cette époque.

Idem. Voyez *Ho-tsin*.

THSIN, nom d'un ancien royaume feudataire établi par l'empereur *Tcheou*, *Hiao-wang*, dans le district de *Loung-si* (*Koung-tch'ang-fou* et *Loung-tcheou*.)

安 THSIN-NGAN, nom d'un arrondissement et d'une ville du troisième ordre, départ. de *Thsin-tcheou-fou*.

Latit. de la ville. 34° 52' } (cal.)
Longitude..... 103° 30' }

Sous les Wei, *Loung-tch'ing* 隴

城; sous les Kin, *Thsin-ngan* ||.

秦平 THSIN-P'ING. V. *Foung-thsiang*.

昌 THSIN-TCH'ANG. Voyez *Ta-tch'ang*.

長城 THSIN-TCHANG-TCH'ING, nom de l'extrémité de la grande muraille établie par les Thsin au nord d'Young-p'ing-fou.

Idem. Nom de deux anciennes murailles établies par les Thsin dans l'arrondissement de Hoan et dans celui de Min-tcheou.

城 THSIN-TCH'ING, nom d'une ancienne ville premier chef-lieu de l'ancienne principauté de Thsin, dans l'arrondissement de Loung-tcheou.

郵 THSIN-YEOU. V. *Kao-yeou-tcheou*.

岑溪 THSIN-KHI, nom d'un arrondissement et d'une ville du deuxième ordre, département de Ou-tcheou-fou.

Latit. de la ville. 23° 00' } (cal.)
Longitude. . . . 108° 07' }

Sous les Han territ. de *Thsang-ou*

蒼梧 ; sous les Thang, *Thsin-khi* | |.

潯州府 THSIN-TCHEOU-FOU, nom d'un départ. ment et de son chef-lieu, province de Kouang-si.

Latit. de la ville. 23° 26' } (cal.)
Longitude. . . . 107° 31' }

Sous les Thsin, pays compris dans la province de Kouei-lin, et sous les Han, divisé entre les districts de *Yo-lin* 鬱林 et de *Thsang-ou*

蒼梧 ; sous les Liang, *Kouei-p'ing* 桂平 ; sous les Thang,

Thsin-kiang | 江 et *Thsin* | tcheou. Ce dernier nom s'est conservé depuis cette époque.

潯江 THSIN-KIANG. Voy. *Thsin-tcheou-fou*, le précédent.

陽 THSIN-YANG. Voyez *Te-hoa* (département de *Kieou-kiang-fou*), *Kieou-kiang-fou*.

尋甸州 THSIN-TIEN-TCHEOU, nom d'un district et de son chef-lieu, province de Yun-nan, départem. de *Khio-ting-fou*.

Latit. de la ville. 25° 38' } (cal.)
Longitude. . . . 100° 59' }

Sous les Ming, le district était de premier ordre; sous la dynastie actuelle, il relève du département de *Khio-ting-fou*.

寢 THSIN. Voyez *Kou-chi*.

THSING

青 THSING, nom d'un arrondissement et d'une ville du troisième ordre, précédemment départem. de *Ho-kiang-fou*, actuellement dép. de *Thien-tsin-fou*.

Latit. de la ville. 38° 37' } (cal.)
Longitude. . . . 114° 34' }

Sous les cinq dynasties postérieures, *Young-ngan* 永安 ; sous les Soung, *Thsing* 清 tcheou ; sous les Kin, *Hoëi-tchouen* 會川.

神 THSING-SHIN, nom d'un arrondissement et d'une ville du troisième ordre, département de *Mei-tcheou*.

Latit. de la ville. 29° 48' } (cal.)
Longitude. . . . 101° 31' }

Sous les Han, territ. de *Nan-ngan*

南安 ; sous les Wei occident.

Thsing-y | 衣 ; s. les *Heou-tcheou*,

Thsing-chin | |.

青州府 THSING-TCHEOU-FOU, nom d'un département et de son chef-lieu, province de Chan-toung.

Lat. de la v. 36° 44' 22" (obs. des
Longitude. 116° 23' 30" } miss.)

Sous les Tcheou, *Thsing-tcheou* | |, ensuite royaume de Thsi; sous les Thsin, province de *Thai* 齊 *Lang-ye* 琅琊; sous les Han, *Pe-hai* 北海; sous les Wei, *Y-tou* 益都; sous les Souï et les Thang, *Thsing-tcheou* | |; sous les Soung, *Tchin-hai* 鎮海; sous les Ming, *Thsing-tcheou-fou* | | |.

| | THSING-TCHEOU. Voyez le précédent; *Mei-tcheou*.

| 溪 THSING-KHI. Voy. *Chun-ngan*.

| 湖 THSING-KIEN, nom d'un arrondissement et d'une ville du troisième ordre, département de Yen-ngan-fou.

Latit. de la ville. 37° 12' } (cal.)
Longitude. 107° 43' }

Sous les Han, *Pe-tou* 白土; sous les Souï, *Sin-p'ing* 新平; sous les Thang, 寬 *Kouan-tcheou*; sous les Soung, *Thsing-kién* | |.

| 浦 THSING-FOU, nom d'un arrondissement et d'une ville du troisième ordre, départem. de Soung-kiang-fou.

Latit. de la ville. 31° 10' } (cal.)
Longitude. 118° 33' }

Autrefois, territ. de *Yeou-khiouen*

由拳

| 城 THSING-TCH'ING, nom d'un arron-

dissement et d'une ville du troisième ordre, département de Wou-ting-fou, précédemment dép. de Thsi-nan-fou.

Latit. de la ville. 37° 13' } (cal.)
Longitude. 115° 31' }

Sous les Han, territoire de *Tseou* 鄒; sous les Youen, *Thsing-tch'ing*

| |.

青城 THSING-TCH'ING, nom d'un ancien arrondissement des Heou-tcheou, au sud de Kouan (Sse-tchouen).

| 田 THSING-THIEN, nom d'un arrondissement et d'une ville du troisième ordre, départem. de Tchu-tcheou-fou.

Latit. de la ville. 28° 10' } (cal.)
Longitude. 118° 01' }

Sur la carte de Klapproth, longit. 117° 40'.

Sous les Souï, *Kouo-thsang* 括 蒼; sous les Thang, *Thsing-thien*.

Idem. Voyez *King-ning*.

| 衣 THSING-Y. V. *Ngo-mei*, *Thsing-chin*.

| 陽 THSING-YANG, nom d'un arrondissement et d'une ville du troisième ordre, départem. de Tchi-tcheou-fou.

Latit. de la ville. 30° 45' } (cal.)
Longitude. 115° 26' }

Sous les Han, territ. de *King* 涇 臨 城; s. les Thang *Thsing-yang* | |.

| | 山 THSING-YANG-CHAN. Voy. *P'ing-chun*.

清州 THSING-TCHEOU. Voyez *Thsing*, département de Ho-kien-fou.

| 州 THSING-TCHEOU, nom d'un arrondissement du sud de la Corée, par lat. 35°.

清水 THSING-CHOUÏ, nom d'un arrondissement et d'une ville du troisième ordre, départem. de Thsin-tcheou-fou.

Latit. de la ville. $34^{\circ} 42'$
Longitude. $103^{\circ} 52'$ } (cal.)

Premier établissem. sous les Han.

風 THSING-FOUNG, nom d'un arrond. au sud de la Corée, par lat. 36° .

海 THSING-HAÏ. V. Kouang-tcheou-fou.

Idem. Nom d'un arrondissement du troisième ordre et d'un port, département de Teng-tcheou-fou, sur la côte méridionale du Chan-toung.

Latitude. . . $36^{\circ} 57'$ } Cartes de
Longitude. $120^{\circ} 00'$ } l'am. anglaise.

河 THSING-HO, nom d'un arrondissement et d'une ville du troisième ordre, département de Hoai-ngan-fou.

Latit. de la ville. $33^{\circ} 35'$
Longitude. $116^{\circ} 42'$ } (cal.)

Premièrement, territoire de Sse

泗 tcheou; sous les Soung. Thsing-ho | |.

Idem. Nom d'un arrondissement et d'une ville du troisième ordre, département de Kouang-p'ing-fou.

Latit. de la ville. $37^{\circ} 09'$
Longitude. $113^{\circ} 26'$ } (cal.)

Autrefois, Kan-thsiouen-chi **甘泉市**; sous les Thsin, Thsou

厝 hien; sous les Han, Sin-tching

信成 et Kan-ling **甘陵**;

sous les Tsin, Thsing-ho | |; sous les Thang, Peï **貝** tcheou.

Idem. V. Ngen, Wou-tch'ing, Kou-tch'ing.

化 THSING-HOA. Voy. Chi-tcheou-wei.

奚 THSING-HI. Voyez Ngen-hi.

清湖 THSING-KIEN, nom d'un arrondissement au sud de Souï-te-tcheou.

Voyez Thsing-hien **青** |.

溪 THSING-KHI, nom d'un ancien arrondissement des Thang, au nord-est de Neï-kiang.

Idem. Nom d'un arrondissement du troisième ordre, à l'ouest de Sse-tcheou-fou.

Idem. Nom d'un arrondissement du troisième ordre, au sud-ouest de Ya-tcheou-fou.

江 THSING-KIANG, nom d'un arrondissement et d'une ville du troisième ordre, département de Lin-kiang-fou.

Cet arrondissement est celui du chef-lieu.

Sous les Han, territoire de Kien-tch'ing **建城**; sous les Thang,

Kao-ngan **高安**; s. les Thang méridionaux, Thsing-kiang | | (rivière claire).

Idem. Voyez Chi-tcheou-wei.

Idem. Nom d'un arrondissement, département de Tchou-youen-fou (Kouei-tcheou), au sud-est du chef-lieu.

豐 THSING-FOUNG, nom d'un arrondissement et d'une ville du troisième ordre, département de Thsi-ming-fou.

Latit. de la ville. $35^{\circ} 58'$
Longitude. $113^{\circ} 01'$ } (cal.)

Sous les Han, territoire de Tsau-khieou **頓丘**; sous les Thang,

Thsing-foung | |.

流 THSING-LIEOU, nom d'un arrondissement et d'une ville du troisième ordre, département de Ting-tcheou-fou.

Latit. de la ville. $26^{\circ} 07'$
Longitude. $114^{\circ} 39'$ } (cal.)

Sous les Han, territoire de

THSING

Tchang-ting 長汀; sous les Soung, Thsing-lieou ||.

清流 THSING-LIEOU. Voy. Lai-ngan.

平 THSING-P'ING, nom d'un arrondissement et d'une ville du troisième ordre, départem. de Toung-tch'ang-fou.

Latit. de la ville. 36° 52' } (obs. des
Longitude. 113° 56' } miss.)

Sous les Han, Pei-khieou 貝

丘; sous les Soui, Thsing-p'ing

||.

Idem. Nom d'un arrondissement et d'une ville du troisième ordre, département de Tou-yun-fou.

Latit. de la ville. 26° 38' } (cal.)
Longitude. 105° 18' }

衛 THSING-P'ING-WEÏ, nom d'un district militaire et de son chef-lieu, province de Kouei-tcheou.

Latit. de la ville. 26° 40' } (cal.)
Longitude. 105° 18' }

Premier établissement, sous les Ming.

湘 THSING-SIANG, nom ancien, sous les Soui, du chef-lieu, arrondissement de Thsiouen-tcheou-fou.

鎮 THSING-TCHIN, nom d'un arrond. au nord-est de Ngan-chun-fou.

泰 THSING-THAÏ. Voyez Kao-ming.

潭 THSING-THAN, nom d'une ancienne ville des Wei occidentaux, à l'est de Tsao-yang.

泉 THSING-THSIOUEN, nom d'un arrondissement du troisième ordre, que forme, avec celui de Heng-yang, l'arrondissement du chef-lieu, département de Heng-tcheou-fou.

THSIOUEN 243

清澤 THSING-TSE. Voy. Yun-tch'ing.

邑 THSING-Y. Voyez Sen.

遠 THSING-YOÛEN, nom d'un arrondissement et d'une ville du troisième ordre, départem. de Kouang-tcheou-fou.

Lat. de la v. 23° 44' 24" } (obs. des
Longitude. . . 110° 21' 50" } miss.)

Sous les Han, territ. de Tchoung-

sa 中宿; sous les Liang, Thsing-

youen ||; sous les Soui, Tching-

pin 政贊.

源 THSING-YOÛEN. Voyez Siu-keou, Thsiouen-tcheou-fou.

Idem. Nom d'un arrondissement et d'une ville du troisième ordre, département de Thaï-youen-fou.

Latit. de la ville. 37° 37' } (cal.)
Longitude. 109° 56' }

A l'époque du Tchun-tshieou,

Keng-yang 梗陽; sous les Soui,

Thsing-youen ||.

苑 THSING-YOÛEN, nom d'un arrondissement du troisième ordre, affecté au chef-lieu, départem. de Pao-ting-fou.

Sous les Han, Fan-king 樊

興; sous les Soui, Thsing-youen

||. Voyez Pao-ting-fou, Sien-yeou.

淵 THSING-YOÛEN. V. Lin-thsing-tcheou.

靖 THSING. Voyez Tsing.

THSIOUEN

泉州府 THSIOUEN-TCHEOU-FOU, nom d'un département et de son chef-lieu, province de Fo-kien.

Lat. de la v. $24^{\circ} 56' 12''$ (obs. des
Longitude.. $116^{\circ} 31' 10''$) (obs. des
miss.)

Sur la carte de Klaproth, la latitude est plus forte de 10° , et la longitude plus faible de 20° .

Autrefois, pays de **七**
閩; sous les Han, dépendance du
Hoei-ki; sous les Liang, *Nan-ngan*

南安; sous les Souï, *Wen-ling*

温陵; s. les Thang, *Thsiouen*

| *tcheou* et *Thsing-youen* **清源**;

sous les Soung, *P'ing-hai* **平**

海; sous les Ming, *Thsiouen-tcheou-fou* |||.

泉州 THSIOUEN-TCHEOU. Voy. le précédent, *Fou-tcheou-fou*, *Pao-ti*, *Kouo*.

Idem. Nom d'un ancien district établi par les Thang, au nord de King-yang.

| **江** THSIOUEN-KIANG. Voyez *Loung-thsiouen*.

| **陵** THSIOUEN-LING. Voyez *Khi-yang*, *Ling-ling*.

全州 THSIOUEN-TCHEOU, nom d'un arrondissement et d'une ville du deuxième ordre, département de Kouei-lin-fou.

Lat. de la v. $25^{\circ} 42' 12''$ (obs. des
Longitude.. $108^{\circ} 45' 50''$) (obs. des
miss.)

Sous les Thsin, territoire de
Tchang-cha **長沙**; sous les

Souï, *Siang-youen* **湘源**,
sources du Siang; sous les cinq dynasties postérieures, *Thsiouen-tcheou*

||.

| **椒** THSIOUEN-TSIAO, nom d'un ar-

rondissement et d'une ville du troisième ordre, département de Tchu-tcheou (Kiang-nan).

Latit. de la ville. $32^{\circ} 15'$
Longitude..... $115^{\circ} 54'$ (cal.)

Sous les Thsin, *Thsiouen-tsiao*

||; sous les Liang, *Pe-tsiao* **北**
譙.

全羅 THSIOUEN-LO, nom d'un district au sud de la Corée.

| **茗州** THSIOUEN-MING-TCHEOU, nom d'un arrondissement et d'une ville du deuxième ordre, département de Thai-p'ing-fou (Kouang-si), 160 li au nord du chef-lieu.

Premier établis. sous les Soung.

雋州 THSIOUEN-TCHEOU. V. *Thsoung-yang*.

THSO

鄧 THSO, nom d'un arrondissement du troisième ordre, du temps des Han, sur le territoire de *Pei* **沛**.

THSOU

楚 THSOU, nom d'un ancien royaume de la Chine centrale, à l'époque du Tchun-thsiou. Le centre était dans l'arrondissement de Tchi-kiang; la limite nord était entre le Kiang et le Hoang-ho; la limite sud était au midi du Kiang, mais non bien déterminée.

| **州** THSOU-TCHEOU. Voyez *Tchoung-khing-fou*, *Hoai-ngan-fou*.

| **丘** THSOU-KHIEOU, nom d'un ancien canton, au sud de Thsao-tcheou.

Idem. Nom d'un canton du district de Kouei-te-fou.

楚城 THSOU-TCH'ING, nom d'une ancienne ville du troisième ordre, sous les Thang, 90 li au sud de Kieou-kiang-fou.

雄府 THSOU-HIOUNG-FOU, nom d'un département et de son chef-lieu, province de Yun-nan.

Lat. de la v. 25° 6' 00" } (obs. des
Longitude.. 99° 23' 10" } miss.)

Autrefois, compris dans le roy. de Tien **滇**, dépendance du pays de

Thsou |; sous les Han, dépendance

du Y **益** tcheou; sous les Thsin,

Ngan **安** tcheou; sous les Thang,

Wei-thsou **威** |; sous les Ming,

Thsou-hioung-fou. || |.

雄府 THSOU-HIOUNG, nom d'un arrondissement du troisième ordre, affecté au chef-lieu du département de Thsou-hioung-fou.

Sous les Thang, Wei-thsou **威** |; sous les Youen, Wei **威** tcheou.

王城 THSOU-WANG-TCH'ING, nom de l'ancienne capitale du royaume de Thsou, arrondissement de Yun-moung.

厝 THSOU. Voy. Kou-tch'ing, Thsing-ho.

THSOUNG

從化 THSOUNG-HOA, nom d'un arrondissement et d'une ville du troisième ordre, départ. de Kouang-tcheou-fou.

Lat. de la ville. 23° 33' } (obs. rec.)
Longitude. . . . 111° 07' }

Sous les Thsin, territoire de Fan-

ya **番禺**; sous les Thsin

Thsoung-hoa || |.

縱陽 THSOUNG-YANG. Voy. Thoung-tch'ing.

宗州 THSOUNG-TCHEOU. Voyez Hosi, Kouang-thsoung.

城 THSOUNG-TCH'ING. Voyez Kouang-thsoung.

崇州 THSOUNG-TCHEOU. Voyez Che.

Idem. Ancien nom, sous les Liang, d'une partie du dist. de Yao-tcheou (Chen-si).

善 THSOUNG-CHEN, nom d'un arrondissement du troisième ordre, affecté au chef-lieu du département de Thap'ing-fou (Kouang-si).

Premier établissement sous les Soung.

慶州 THSOUNG-KHING-TCHEOU, nom d'un arrondissement et d'une ville du deuxième ordre, département de Tch'ing-tou-fou.

Latit. de la ville. 30° 36' } (cal.)
Longitude. . . . 101° 23' }

Sous les Han, territoire de Kiang-

youen **江原**; sous les Thsi

méridionaux, Tsin-khang **晉**

康; sous les Souï, Tsin-youen

晉原; sous les Thang, Chou

蜀 tcheou; s. les Soung, Thsoung-

khing || |.

仁 THSOUNG-JIN, nom d'un arrondissement et d'une ville du troisième ordre, département de Fou-tcheou-fou (Kiang-si).

Latit. de la ville. 27° 44' } (cal.)
Longitude. . . . 113° 40' }

Sous les Han orientaux, territoire

de Lin-jou **臨汝**; sous les Ou,

Sin-kien **新建**; sous les Liang,
Pa-chan **巴山**; sous les Soui,
Thsoung-jin ||.

崇仁 THSOUNG-JIN, nom d'un ancien arrondissement sous les Thang, au sud-ouest de Li-p'ou (Kouang-si).

明 THSOUNG-MING, nom d'un arrondissement et d'une ville du troisième ordre, département de Thai-thsang-tcheou, précédemment département de Sou-tcheou-fou.

Lat. de la v. $31^{\circ} 36' 00''$ (obs. des
Longitude.. $118^{\circ} 58' 30''$ miss.)

Autrefois, territoire de *Hai-men*

海門; s. les Youen, *Thsoung-ming* ||. Cet arrondissement comprend une grande île, formée d'atterrissements, à l'embouchure du Kiang.

安 THSOUNG-NGAN, nom d'un arrondissement et d'une ville du troisième ordre, département de Kien-ning-fou.

Lat. de la v. $27^{\circ} 45' 36''$ (obs. des
Longitude.. $115^{\circ} 47' 50''$ miss.)

Sous les cinq dynasties postérieures, *Wen-ling*, bourg **温嶺鎮**. L'arr. fut établi sous les Soung.

寧 THSOUNG-NING, nom d'un arrondissement et d'une ville du troisième ordre, département de Tch'ing-tou-fou.

Latit. de la ville $30^{\circ} 55'$
Longitude..... $101^{\circ} 33'$ (cal.)

Sous les Thang, *Thang-tch'ang*

唐昌; sous les cinq dynasties postérieures, *Kouei-hoa* **歸化**; sous les Soung, *Thsoung-ning* ||.

信 THSOUNG-SIN, nom d'un arron-

dissement et d'une ville du troisième ordre, département de P'ing-liang-fou.

Latit. de la ville $35^{\circ} 19'$
Longitude..... $104^{\circ} 42'$ (cal.)

Premier établissement sous les Soung.

崇德 THSOUNG-TE, nom d'un arrondissement et d'une ville du troisième ordre, département de Kia-hing-fou (90 li au sud-ouest du chef-lieu).

Premier établissement sous les Soung.

武 THSOUNG-WOU. Voyez *Kao-thang-tcheou*.

義 THSOUNG-Y, nom d'un arrondissement et d'une ville du troisième ordre, département de Nan-ngan-fou.

Latit. de la ville $25^{\circ} 46'$
Longitude..... $111^{\circ} 42'$ (cal.)

陽 THSOUNG-YANG, nom d'un arrondissement et d'une ville du troisième ordre, départem. de Wou-tch'ang-fou.

Lat. de la v. $29^{\circ} 33' 38''$ (obs. des
Longitude.. $111^{\circ} 39' 42''$ miss.)

Sous les Han, territoire de *Hsi-thsionen* **下雋**; sous les Thang,

Thsionen **雋** tcheou; sous les cinq dynasties postérieures, *Thsoung-yang*

||.

THSOUNG (Principauté). Voyez *Hou* (département de Si-ngan-fou).

屯雷 THUN-LIEOU, nom d'un arrondissement et d'une ville du troisième ordre, département de Lou-ngan-fou.

Latit. de la ville. $36^{\circ} 15'$
Longitude..... $110^{\circ} 26'$ (cal.)

A l'époque du Tchun-thsieou, cité

TIEN

de *Yu-ou* 余吾, du royaume de Tsin; sous les Han, *Thun-lieou* 純 | et ensuite *Thun-lieou* ||.

純雷 THUN-LIEOU. Voyez le précédent.

Voyez aussi *Tun*.

TI

狄道 TI-TAO, nom d'un arrondissement et d'une ville du troisième ordre, département de *Lan-tcheou-fou*.

Lat. de la v. 35° 21' 56" (obs. des Longitude.. 101° 38' 39" miss.)

Sous les Han, *Ti-tao* | |; sous les Thang, *Lin* 臨 *tcheou*; et sous les Ming, chef-lieu du département de *Lin-thao-fou*.

翟道 TI-TAO. Voyez *Tchoung-p'ou*.

| Ti. Voyez *Yen-ngan-fou*.

氏羌 TI-KHIANG. Voyez *Kiang-yeou*, *Loung-ngan-fou*.

棣州 TI-TCHEOU. V. *Wou-ting-fou*, *Thsang-tcheou*.

TIAO

雕陰 TIAO-YN. Voy. *Souï-te-tcheou*, *Kan-thsionen*.

TIEN

墊江 TIEN-KIANG, nom d'un arrondissement et d'une ville du troisième ordre, départem. de *Tchoung-tcheou*, précédemment départem. de *Tchoung-khing-fou*.

TING

247

Latit. de la ville. 30° 30' } (cal.)
Longitude..... 105° 4' }

Sous les Han, territ. de *Lin-kiang* 臨 |; sous les Wei occidentaux, *Tien-kiang* | |; sous les Heou-tcheou, *Wei-ngan* 魏安.

電白 TIEN-PE, nom d'un arrondissement et d'une ville du troisième ordre, département de *Kao-tcheou-fou*.

Latit. de la ville. 21° 30' } (cal.)
Longitude..... 109° 02' }

Sous les Han, territ. de *Kao-liang* 高涼; sous les Liang, *Tien-pe* | |.

滇池 TIEN-TCHI.

| 澤 TIEN-TSE. V. *Kouen-yang-tcheou*, *Kouen-ming*, *Tsin-ning-tcheou*.

| TIEN (pays de). V. *Soang-ming-tcheou*, *Kouang-si-fou*, *Sin-hing-tcheou*, *Tching-kiang-fou*, *Thsou-hioung-fou*.

沾 TIEN. Voyez *Lo-p'ing*, département de *Thai-youen-fou*.

TING

定州 TING-TCHEOU, nom d'un départem. et d'un chef-lieu du deuxième ordre; prov. de *Pe-tchi-li*; précédemment compris dans le département de *Tchin-ting-fou*.

Lat. de la v. 38° 32' 30" (obs. des Longitude.. 112° 49' 00" miss.)

Sous les Han, *Tchoung-chan* 中

山; sous les Souï, *P'ou-ling* 博陵; sous les Thang, *Ting-tcheou* | |.

定州 TING-TCHEOU. Voy. *Ma-tch'ing*, *Kouei*, *King-yang*.

海 TING-HAI, nom d'un arrondissement et d'une ville du troisième ordre, département de Ning-po-fou, et comprenant l'île de Tcheou-chan.

Lat. de la v. $30^{\circ} 0' 40''$ (obs. des
Longitude. $119^{\circ} 40' 35''$ miss.)

Macartney donne pour la latitude de Ting-hai $30^{\circ} 25'$; l'amirauté anglaise place cette ville par $30^{\circ} 8'$.

Sous les Thsin, terre de *Keou-tchang* 句章; sous les cinq dynasties postérieures, *Wang-hai*

望 | et *Ting-hai* | |.

興 TING-HING, nom d'un arrondissement et d'une ville du troisième ordre, département de Pao-ting-fou.

Latit. de la ville. $39^{\circ} 17'$ (cal.)
Longitude. $113^{\circ} 36'$

Sous les Souï, territ. de *Fan-yang*

范陽; sous les Kin, *Ting-hing*

||.

番州 TING-FAN-TCHEOU, nom d'une ville du deuxième ordre, département de Kouei-yang-fou.

Latit. de la ville. $26^{\circ} 06'$ (cal.)
Longitude. $104^{\circ} 12'$

江 TING-KIANG. V. *Kieou-kiang-fou*.

南 TING-NAN, nom d'un arrondissement et d'une ville du troisième ordre, département de Kan-tcheou-fou.

Latit. de la ville. $24^{\circ} 45'$ (cal.)
Longitude. $112^{\circ} 25'$

安 TING-NGAN, nom d'un arrond. et d'une ville du troisième ordre, département de Khioung-tcheou-fou.

Latit. de la ville. $19^{\circ} 42'$ (cal.)
Longitude. $107^{\circ} 58'$

Sous les Thang et les Soung, territoire de *Khioung-chan* 瓊山; sous les Youen, *Ting-ngan* | |.

定安 TING-NGAN, nom ancien du chef-lieu de Ning-tcheou (Chen-si).

邊 TING-PIEN, nom d'un arrondissement et d'une ville du troisième ordre, département de Thsou-hioung-fou.

Latit. de la ville. $25^{\circ} 06'$ (cal.)
Longitude. $98^{\circ} 23'$

Sous les Thang, *Nan-kien* 南

瀾; s. les Youen, *Ting-pien* | |.

Idem. Nom d'une ville nouvelle, au sud-ouest de Yen-ngan-fou.

Idem. Nom d'une ville du temps des Soung, au nord de Khing-yang-fou.

西 TING-SI. Voyez *Ngan-ting*.

襄 TING-SIANG, nom d'un arrondissement et d'une ville du troisième ordre, département de Hin-tcheou, qui relève du département de Thai-youen-fou.

Latit. de la ville. $38^{\circ} 32'$ (cal.)
Longitude. $110^{\circ} 39'$

Sous les Han, territ. de *Yang-khie*

陽曲; sous les Han occidentaux, *Ting-siang* | |; sous les Tsin,

Tsin-tch'ang 晉昌; sous les

Souï, *Sieou-young* 秀容.

陶 TING-THAO, nom d'un arrondissement et d'une ville du troisième ordre, département de Thsao-tcheou-fou, précédemment département de Yen-tcheou-fou (Chan-toung).

Lat. de la v. $35^{\circ} 11' 18''$ (obs. des
Longitude. $113^{\circ} 24' 30''$ miss.)

Autrefois, *Thao-khieou* | 丘;

sous les Tcheou, centre de la principauté feudataire de Tshao; sous les Tsin, *Ting-thao* ||.

定昌 TING-TCH'ANG. V. *P'ing-yang-fou*.

川 TING-TCHOUEN, nom d'un ancien arrondissement, sous les Souï, à l'est de Yo-lin-tcheou.

Idem. Voyez *Lin-tchouen, Yan-lien*.

祚 TING-TSE. Voyez *Thoung-ngan-tcheou*.

陽 TING-YANG. Voyez *Tchang-chan, Ki-tcheou* (district de *P'ing-yang-fou*).

遠 TING-YOUEU, nom d'un arrondissement et d'une ville du troisième ordre, départ. de Tcheoung-khing-fou.

Latit. de la ville. $30^{\circ} 25'$
Longitude. $104^{\circ} 00'$ } (cal.)

Autrefois, territoire de *Ho合*
tcheou; sous les Youen, *Ting-youen*

||.

Idem. Nom d'un arrondissement et d'une ville du troisième ordre, département de Foug-yang-fou

Lat. de la v. $32^{\circ} 32' 46''$ (obs. des
Longitude. ... $115^{\circ} 12' 47''$ } miss.)

Sous les Tsin, *Kho-yang* **曲**

陽; sous les Han, *Toung-tch'ing*

東城; sous les Liang, *Ting-*

youen ||; sous les Souï, *Lin-hao*

臨濠.

Idem. Nom d'une nouvelle ville, au sud-est de Han-tcheoung-fou.

Idem. Nom d'une ancienne ville du temps des Han, arrondissement de Si-hiang.

Idem. Nom d'un district établi par les Youen, 200 li au sud de Kouei-yang-fou, province de Kouei-tcheou.

定遠 TING-YOUEU, nom d'un arrond. et d'une ville du troisième ordre, département de Tshou-hioug-fou.

Latit. de la ville. $25^{\circ} 22'$
Longitude. $99^{\circ} 24'$ } (cal.)

Sous les Han, territoire de *Yousun* **越嶠**; sous les Thang,

Meou **羣** *tcheou*; sous les Youen,

Ting-youen ||.

鼎州 TING-TCHEOU. Voyez *Tch'ang-te-fou, Wen-hiang*.

Idem. Nom d'un ancien district, établi par les Thang, à l'ouest de King-yang du Chen-si. Voyez *King-yang*.

亭州 TING-TCHEOU OU THING-TCHEOU.
Voy. *Ma-tch'ing, Chi-tcheou-wei*.

汀州府 TING-TCHEOU-FOU, nom d'un département et de son chef-lieu, province de Fo-kien.

Lat. de la v. $25^{\circ} 44' 54''$ (obs. des
Longitude. ... $114^{\circ} 09' 35''$ } miss.)

Sous les Tcheou, pays de *Tsi-min*

七閩; sous les Han, dépendance du Hoëi-ki; sous les Tsin,

Sin-lo **新羅**; sous les Thang,

Ting-tcheou || et *Ling-ting* **臨**

汀; sous les Ming, *Ting-tcheou-fou*

|||. *Ting* peut ici s'écrire *Thing*.

獨山州 TOU-CHAN-TCHEOU, nom d'un arrondissement de deuxième ordre, au sud de Tou-yun-tcheou.

Latit. de la ville. $25^{\circ} 45'$
Longitude. $105^{\circ} 00'$ } (cal.)

堵 Tou. Voyez le caractère suivant, pour lequel il s'écrit quelquefois.

都康州 TOU-KHANG-TCHEOU, nom d'un département et de son chef-lieu, province de Kouang-si.

Latit. de la ville. $23^{\circ} 04'$
Longitude.... $104^{\circ} 25'$ } (cal.)

Sous les Han, dépendance du pays de *Kiao-tchi* 交趾, la Cochinchine; sous les Soung, *Tou-khang-tcheou* | | |.

| **江** TOU-KIANG, nom d'un arrondissement à l'est de Tou-yun-fou.

| **結州** TOU-KIE-TCHEOU, nom d'un arr. et d'une ville du deuxième ordre, départ. de Thai-p'ing-fou (Kouang-si).

Latit. de la ville. $23^{\circ} 10'$
Longitude.... $104^{\circ} 48'$ } (cal.)

Premier établis. sous les Youen.

| **梁** TOU-LIANG, nom d'une ancienne ville des Han, à l'est de Wou-kang-tcheou.

| **安** TOU-NGAN. Voyez *Kouan*, département de Tch'ing-tou-fou.

| **昌** TOU-TCH'ANG, nom d'un arrondissement et d'une ville du troisième ordre, département de Nan-khang-fou.

Lat. de la v. $29^{\circ} 20' 24''$ (obs. des
Longitude.. $113^{\circ} 53' 12''$ } miss.)

Sous les Han, territoire de *P'eng-tse* 彭澤; sous les Thang,

Tou-tch'ang | |.

Idem. Voyez *Tch'ang-y*.

| **尉城** TOU-YO-TCH'ING, nom d'une ancienne ville des Han, à l'est de Lin-kiang-fou.

| **雲** TOU-YUN. Voyez *Tou-yun-fou*.

都勻府 TOU-YUN-FOU, nom d'un département et de son chef-lieu, province de Kouei-tcheou.

Latit. de la ville. $26^{\circ} 12'$
Longitude.... $105^{\circ} 02'$ } (cal.)

Autrefois, pays des étrangers du sud-ouest; sous les Youen, établissement de *Tou-yun* | 雲; sous les

Ming, *Tou-yun* | |. Le chef-lieu a le même nom.

| **陽城** TOU-YANG-TCH'ING, nom d'une ancienne ville des Han, arrondissement de *Yu* 裕 tcheou.

Même nom. Nom d'une ancienne ville des Thang, à l'ouest de Yun-yang-fou.

杜陽 TOU-YANG. Voyez *Lin-yen*.

| TOU, nom d'une ancienne ville du temps des guerres civiles, à l'est de Singan-fou, et d'une autre, du temps des Tsin, à l'ouest de Siang-yang-fou.

| **江** TOU-KIANG, nom d'un chef-lieu nouveau d'administration, à l'est de Tou-yun-fou.

| **陵** TOU-LING, nom d'un ancien arrondissement du temps des Liang, à l'ouest de Yang-kiang.

Idem. Nom d'un ancien arrondissement du temps des Han, à l'est de Singan-fou. Voyez *Hien-ning*.

端州 TOUAN-TCHEOU. Voyez *Ka-yao*, *Tchao-king-fou*.

| **溪** TOUANG-KHI. Voyez *Lo-t'ing-tcheou*, *Te-king-tcheou*.

東番 TOUNG-FAN. Voyez *Thai-wan*.

東海 TOUNG-HAI. V. Hai | tcheou, Kan-yu.

| 夏 TOUNG-HIA. Voy. Yen-ngan-fou.

| 號 TOUNG-KOUE. V. Khi-choui (n° 2), Young-yang.

| 鄉 TOUNG-HIANG, nom d'un arrondissement et d'une ville du troisième ordre, département de Fou-tcheou-fou (Kiang-si).

Latit. de la ville. 28° 15' } (cal.)
Longitude..... 114° 15' }

Idem. Nom d'un arrondissement et d'une ville du troisième ordre, département de Soui-ting-fou, précédemment département de Kouei-tcheou-fou.

Latit. de la ville. 31° 27' } (cal.)
Longitude..... 105° 31' }

Sous les Han, Sin-ngan 新安; sous les Wei, Toung-hiang

||

| 湖 TOUNG-HOU, nom de l'arrond. du chef-lieu, départem. de Y-tch'ang-fou.

| 郡 TOUNG-KIUN. Voyez Hoa (n° 2), Toung-tch'ang-fou.

| 區 TOUNG-KHIU, nom d'un ancien arrondissement du temps des Thang, au nord-est de Young-ngan-tcheou.

| 京 TOUNG-KING. Voyez Ho-nan-fou, Khai-foung-fou, Liao-toung.

| 荆 TOUNG-KING. Voyez Thang.

| 嘉 TOUNG-KIA. Voy. Wen-tcheou-fou.

| 莞 TOUNG-KOUAN, nom d'un arrondissement et d'une ville du troisième ordre, départ. de Kouang-tcheou-fou.

Latit. de la ville. 22° 50' } (cal.)
Longitude..... 111° 30' }

Sous les Tsin, Pao-ngan 寶安; sous les Thang, Toung-kouan

||

東莞 TOUNG-KOUAN, nom d'une anc. principauté des Tcheou. Voy. Y-choui.

| 關 TOUNG-KOUAN. Voyez Ta-tcheou, Yen-ting.

| 光 TOUNG-KOUANG, nom d'un arrondissement et d'une ville du troisième ordre, département de Ho-kien-fou.

Latit. de la ville. 37° 58' } (cal.)
Longitude..... 114° 16' }

Sous les Han, Toung-kouang ||; sous les Soui, Kouan 觀 tcheou; sous les Thang, Ngan-ling 新安

陵

| 萊 TOUNG-LAI. Voyez P'eng-lai, Lai-tcheou-fou, Teng-tcheou-fou.

Idem. Nom d'un arrondissement à la pointe sud-est de la Corée.

| 蘭州 TOUNG-LAN-TCHEOU, nom d'un arrondissement et d'une ville du deuxième ordre, départem. de Khing-youen-fou.

Latit. de la ville. 24° 28' } (cal.)
Longitude..... 104° 25' }

Sous les Soung, Lan | tcheou sous les Youen, Toung-lan | |.

| 流 TOUNG-LIEOU, nom d'un arrondissement et d'une ville du troisième ordre, départem. de Tch'i-tcheou-fou.

Latit. de la ville. 30° 22' } (cal.)
Longitude..... 114° 34' }

Sous les Han, territoire de P'eng-tse 彭澤; sous les Thang méridionaux, Toung-lieou | |.

東陵 TOUNG-LING, anc. nom de l'arrondissement de *Pa-ling* 巴 |.

| **安** TOUNG-NGAN, nom d'un arrondissement et d'une ville du troisième ordre, département de Chun-thien-fou.

Latit. de la ville. $39^{\circ} 22'$ } (cal.)
Longitude..... $114^{\circ} 26'$ }

Sous les Han, *Ngan-tse* | **次** ;

sous les Youen, *Toung-ngan* | |.

Idem. Nom d'un arrondissement et d'une ville du troisième ordre, département de Young-tcheou-fou.

Lat. de la v. $26^{\circ} 13' 12''$ (obs. des
Longitude.. $108^{\circ} 53' 30''$ } *miss.*)

Sous les Han, territoire de *Ling-ling* 零陵 ; sous les Soung,

Toung-ngan | |.

Idem. Voyez *Fou-yang*, *Nan-ngan*.

Idem. Nom d'un arrondissement et d'une ville du troisième ordre, département de Lo-ting-tcheou.

Latit. de la ville. $23^{\circ} 03'$ } (cal.)
Longitude..... $109^{\circ} 24'$ }

| **甌** TOUNG-NGEOU. Voyez *Thai-tcheou-fou* (Tche-kiang), *Young-kia*, *Wen-tcheou-fou*, *Tchu-tcheou-fou*.

| **明** TOUNG-MING, nom d'un arrondissement et d'une ville du troisième ordre, département de Thai-ming-fou.

Latit. de la ville. $35^{\circ} 29'$ } (cal.)
Longitude..... $112^{\circ} 58'$ }

Sous les Han, *Toung-hoen* | **昏** ;
sous l'usurpateur Wang-mang, *Toung-ming* | |. Voyez *Lan-yang*.

| **昏** TOUNG-HOEN. Voyez *Lan-yang*, *Toung-ming*.

| **緡** TOUNG-MIN. Voyez *Kin-hiang*.

| **牟** TOUNG-MEOU. V. *Teng-tcheou-fou*.

東阿 TOUNG-NGO, nom d'un arrondissement et d'une ville du troisième ordre, département de Thai-ngan-fou.

Latit. de la ville. $36^{\circ} 15'$ } (cal.)
Longitude..... $114^{\circ} 00'$ }

Autrefois, *Pe-king* 北杏 ;

à l'époque du Tchun-thsieou, *Ngoy*

| **邑** ; sous les Han, *Toung-ngo*

| |.

| **平州** TOUNG-PING-TCHHOU, nom d'un arrondissement et d'une ville du troisième ordre, département de Thai-ngan-fou.

Latit. de la ville. $36^{\circ} 07'$ } (cal.)
Longitude..... $114^{\circ} 11'$ }

À l'époque du Tchun-thsieou,

Sia-kin 須句 du royaume de

Lou, sous les Han, *Toung-p'ing* |

平, et *Ta-ho* 大河 (Grand Fleuve) ; sous les Heou-tcheou,

Lou 魯 tcheou ; sous les Soui,

Yun 鄆 tcheou.

| | **陽** TOUNG-PING-YANG. V. *Sia-thai*

| **昌府** TOUNG-TCHANG-FOU, nom d'un département et de son chef-lieu, province de Chan-toung.

Lat. de la v. $36^{\circ} 32' 24''$ (obs. des
Longitude.. $113^{\circ} 50' 00''$ } *min.*)

À l'époque du Tchun-thsieou, territoire occid. du royaume de *Thsi* ; à l'époque des guerres civiles, pays divisé entre les trois royaumes de *Wei*, de *Thsi*, de *Tchao* ; s. les *Thsin*,

Toung-kian | **郡** et *Kin-lo-kin*

鉅鹿郡 ; sous les Han,

Thsi-yn 濟陰, et *Thsing-ho*

清河 ; sous les *Wei*, *Yang-p'ing*

TOUNG

陽平 ; sous les Thang, P'ou-p'ing 博平 ; sous les Soung,

Po 濮 tcheou ; sous les Youen, Toug-tch'ang ||.

東昌 TOUNG-TCH'ANG, nom d'une ancienne ville des Ou, au midi de Kingan-fou.

川府 TOUNG-TCHOUEN-FOU, nom d'un département et de son chef-lieu, province de Sse-tchouen.

Lat. de la v. 26° 20' 56" (obs. des
Longitude.. 101° 05' 39" (miss.)

Autrefois, partie méridionale de la province de Toug-tchouen ||.

Le départem. est actuellement réuni à la province d'Yün-nan.

|| TOUNG-TCHOUEN. Voy. Toug-tchouen-fou, Thoug-tchouen-fou, Chan-khing-fou.

| 城 TOUNG-TCH'ING. Voyez Ting-youen n° 2.

| 楚 TOUNG-THSOU. V. Sse-tcheou.

| 都 TOUNG-TOU. Voyez Ho-nan-fou, Yang-tcheou-fou.

| 冶 TOUNG-YE. Voyez Min.

| 臺 TOUNG-TCHAI, nom d'un nouvel arrondissement du troisième ordre, à l'est de Yang-tcheou-fou.

| 武陽 TOUNG-WOU-YANG. V. Tchao-tch'ing.

| 陽 TOUNG-YANG, nom d'un arrondissement et d'une ville du troisième ordre, département de Kin-hoa-fou.

Latit. de la ville. 29° 17' } (cal.)
Longitude..... 117° 40' }

Sous les Han, territ. de Ou-chang

TSANG

253

烏傷 ; sous les Thang, Toug-yang ||.

東陽 TOUNG-YANG. Voyez Tchang-te-fou (Ho-nan), Chao-hing-fou, Kitcheou, Ho-kien-fou (Petchi-li), Tchoung-khing-fou.

| 益 TOUNG-Y. Voyez P'eng.

| 燕 TOUNG-YEN. Voyez Tso-tch'ing.

| 垣 TOUNG-YOEN. Voyez Sin-ngan, Tchinting.

| 雍 TOUNG-YOUNG. Voyez Kiang-tcheou (Chan-si).

TSA

雜谷 TSA-KO, nom d'un arrondissement de la frontière du Sse-tchouen, 530 li au nord-ouest de Tch'ing-tou-fou.

TSAN

贊皇 TSAN-HOANG, nom d'un arrondissement et d'une ville du troisième ordre, départem. de Tchinting-fou.

Latitude..... 37° 43' } (cal.)
Longitude..... 112° 12' }

Sous les Han, territoire de Kao-y

高邑 ; sous les Soui, Tsan-hoang

||

鄴州 TSAN-TCHEOU. Voy. Ko-tch'ing.

| TSAN (Hien). Voyez Kouang-hoa.

TSANG

群峒 TSANG-KO, ancienne province, comprenant une partie du Sse-tchouen, du Hou-kouang, du Kouei-tcheou et

du Kouang-si. Voyez *Kouei-yang-fou*, *Hing-loung-wei*, *Hoai-youen*, *Lin-ngan-fou*, *Ma-hou-fou*, *Tsing-tcheou*.

TSAO

棗強 TSAO-KHIANG; nom d'un arrondissement et d'une ville du troisième ordre, département de Ki-tcheou (Petchi-li), précédemment département de Tch'ing-tou-fou. La ville est près du chef-lieu, 30 li au sud-est.

Sous les Han, *Tsao-khiang* | |;

sous les Tsin, *Kouang-tchouen* 廣川.

| **陽** TSAO-YANG, nom d'un arrondissement et d'une ville du troisième ordre, département de Siang-yang-fou.

Latit. de la ville. 32° 10' } (cal.)
Longitude..... 110° 21' }

Sous les Han, *Tsai-yang* 蔡 |;
sous les Wei occidentaux, *Tch'ang*

昌 tcheou; sous les Soui, *Tsao-yang*

| | et *Tchun-ling* 春陵.

TSE

梓潼 TSE-THOUNG, nom d'un arrondissement et d'une ville du troisième ordre, départ. de Mien-tcheou, précédemment départem. de Pao-ning-fou.

Latit. de la ville. 31° 37' } (cal.)
Longitude..... 102° 56' }

Sous les Han, *Tse-thoung* | |; sous les Wei occid. *Thoung* | tcheou.

Idem. V. *Thoung-tchouen-fou* et *Kien-tcheou*.

| **州** TSE-TCHEOU, nom d'un ancien arrondissement du Sse-tchouen comprenant sous les Thang et les Soung une partie du territoire de Thoung-tchouen-fou.

紫陵 TSE-LING, nom d'une ancienne ville des Heou-tcheou au sud-ouest de King-tcheou-fou.

| **溪** TSE-KHI. Voyez *Tchang-hoa*.

| **陽** TSE-YANG, nom d'un arrondissement et d'une ville du troisième ordre, département de Hing-ngan-fou.

Latit. de la ville. 32° 27' } (cal.)
Longitude..... 106° 26' }

Sous les Han, territoire de *San-yang* 洵 |; sous les Thang, *Han-ya*

漢陰.

| **貝** TSE-PEI. Voyez *Wen-tch'ang*.

秭歸 TSE-KOUËI. Voy. *Kouei-tcheou*.

資州 TSE-TCHEOU, nom d'un département et d'un chef-lieu du deuxième ordre, province de Sse-tchouen, auparavant compris dans le département de Tch'ing-tou-fou.

Latit. de la ville 29° 52' } (cal.)
Longitude..... 102° 32' }

Sous les Han, *Tse-tchoung* | 中;

sous les Heou-tcheou, *P'an-chi* 盤

石 (grande pierre plate); sous les Thang, *Tse* | tcheou. Sous les Ming, l'arrondissement fut de troisième ordre: il est actuellement du deuxième ordre.

| **中** TSE-TCHOUNG. Voy. *Tse, Néi-kiang*.

| **陽** TSE-YANG, nom d'un arrondissement et d'une ville du troisième ordre, département de Tse-tcheou.

Latit. de la ville. 30° 15' } (cal.)
Longitude..... 102° 21' }

Premier établis. sous les Soung.

淄川 TSE-TCHOUEN, nom d'un ar-

rondissement et d'une ville du troisième ordre, départ. de Tshi-nan-fou.

Latit. de la ville. 36° 43' } (cal.)
Longitude..... 115° 52' }

Sous les Han, *Pan-yang* 般

陽; sous les premiers Soung, *Pei khieou* 貝丘; sous les Soui,

Tse-tchouen | |; sous les Thang,

Tse | *tcheou*.

淄州 TSE-TCHEOU. Voyez *Tse-tchouen*, *Khao-tch'ing*.

澤州府 TSE-TCHEOU-FOU, nom d'un département et de son chef-lieu, province de Chan-si.

Lat. de la v. 35° 30' 00" } (obs. des
Longitude... 110° 29' 30" } miss.)

Autrefois, dépendance du royaume de Tsin, ensuite de celui de Han et de celui de Tchao; sous les Tsin, pays compris dans le territoire de

Chang-tang 上黨, de *Kao-tou*

高都; sous les Han, *Ho-toung*

河東; sous les seconds Wei,

Kien 建 *tcheou*; sous les Heou-tcheou, *Kao-p'ing* 高平; sous

les Soui, *Tse-tcheou* | | et *Tchang-p'ing* 長平; sous les Thang,

Kai 蓋 *tcheou*; sous les Ming, *Tse-tcheou* | |.

束鹿 TSE-LO. Voy. le même à *Thse-lo*.

滋州 TSE-TCHEOU. Voyez le même à *Tseu* | *tcheou*.

宅陽 TSE-YANG, nom d'une anc. ville à l'est de Young-yang (Ho-nan). Voyez aussi TSEU.

TSENG

增城 TSENG-TCH'ING, nom d'un arrondissement et d'une ville du troisième ordre, départ. de Kouang-tcheou-fou.

Latit. de la ville 23° 05' } (cal.)
Longitude..... 111° 38' }

Premier établissement sous les Han.

鄧 TSENG, nom d'un ancien royaume, qui se confond avec celui de *Tching* 鄭.

Idem. Nom d'un ancien royaume voisin de la mer Orientale. Voyez *Y*, département de Yen-tcheou-fou (Chan-toung).

甌山 TSENG-CHAN. Voyez *Han-tchouen*.

曾口 TSENG-KEOU, nom d'une ancienne ville des Thang, 70 li au sud de *Tching-mai*.

州 TSENG-TCHEOU, nom d'un ancien chef-lieu de district, établi par les Thang, sur le territoire actuel de *Teng-tchouen-tcheou* (Yun-nan).

TSEOU

鄒平 TSEOU-P'ING, nom d'un arrondissement et d'une ville du troisième ordre, département de Tshi-nan-fou.

Latit. de la ville. 36° 56' } (cal.)
Longitude..... 115° 30' }

Autrefois, principauté feudataire de *Tseou* |; sous les Han, *Tseou-p'ing*

| |; sous les Tsin, *Tseou* | *hien*.

Voyez *Tshi-toung*.

| TSEOU (Hien). Voyez *Tseou-p'ing*.

| TSEOU, nom d'un arrondissement et

d'une ville du troisième ordre, département de Yen-tcheou-fou.

Latit. de la ville. $35^{\circ} 30'$ (cal.)
Longitude..... $114^{\circ} 50'$ (cal.)

Sous les Tcheou, principauté feudataire de Tchu 邾國; sous les

Han, Tseou 騶 (Hien); sous les Thang, Tseou |.

騶 TSEOU. Voyez 邾 Tseou.

TSEU ou TSE

磁陽 TSEU-YANG, nom d'un arrondissement du troisième ordre, dépendant de l'arrondissement spécial du chef-lieu, département de Yen-tcheou-fou (Chan-toung).

Sous les Han, Hia-khieou 瑕丘; sous les Soung, Tseu-yang ||.

滋州 TSEU ou TSE-TCHEOU, nom d'un ancien district établi par les Soung, au sud-ouest de Lou-tcheou (Sse-tchouen).

慈谿 TSEU-KHI, nom d'un arrondissement et d'une ville du troisième ordre, département de Ning-po-fou.

Lat. de la v. $30^{\circ} 01' 24''$ (obs. des
Longitude.. $118^{\circ} 57' 20''$ (mis.))

Sur les cartes anglaises :

Longitude..... $118^{\circ} 12'$

Sous les Han, Keou-tchang 句章; sous les Thang, Tseu-khi

||.
|山 TSEU-CHAN, nom d'un arrondissement au nord de la Corée.

慈州 TSEU-TCHEOU. Voyez Ki-tcheou (Chan-si).

|利 TSEU-LI, nom d'un arrondissement et d'une ville du troisième ordre, département de Li-tcheou, qui relève du département de Yo-tcheou-fou.

Latit. de la ville. $29^{\circ} 22'$ (cal.)
Longitude..... $108^{\circ} 45'$ (cal.)

Sous les Ou, Leou-tcheou 漢中; sous les Tsin, Lin-li 臨澧; sous les Souï, Tseu-li ||.

|廉 TSEU-LIEN, nom d'un ancien arrondissement des Thang, à l'ouest de Hoa 化 tcheou.

磁州 TSEU-TCHEOU, nom d'un arrondissement et d'une ville du deuxième ordre, précédemment département de Tchang-te-fou (Ho-nan), actuellement département de Kouang-p'ing-fou (Petchi-li).

Lat. de la v. $36^{\circ} 25' 15''$ (obs. des
Longitude.. $112^{\circ} 13' 00''$ (mis.))

Sous les Thsin, territoire de Hantan 邯鄲; sous les seconds

Wei, Lin-chouï 臨水; sous les Heou-tcheou, Fou-yang 滏陽; sous les Souï, Tseu-tcheou ||.

子胥城 TSEU-SIU-TCH'ING, nom d'une ancienne ville, près de Hing-koue-tcheou. Voyez Hing-koue-tcheou.

續石 TSI-CHI, nom d'une grande brèche par laquelle le fleuve Jaune entre en Chine, à l'ouest du Chen-si, au nord de Ho-tcheou.

績谿 TSI-KHI, nom d'un arrondissement et d'une ville du troisième ordre, dép. de Hœi-tcheou-fou (Kiang-nan).

Latit. de la ville. 30° 09' } (cal.)
 Longitude..... 116° 18' }

S. les Han, territoire de Hi 歙

hien ; sous les Thang, Tsi-khi | |.

稷山 TSI-CHAN, nom d'un arrondissement et d'une ville du troisième ordre, département de Kiang-tcheou, relevant du département de Ping-yang-fou.

Latit. de la ville. 35° 35' } (cal.)
 Longitude..... 108° 41' }

Sous les seconds Wei, Kao-liang

高涼 ; sous les Thsi du Nord,

Hiun 勳 tcheou ; sous les Souï,

Tsi-chan | |.

| 州 TSI-TCHEOU. Voyez Wou-koung.

卽墨 TSI-ME, nom d'un arrondissement et d'une ville du troisième ordre, dép. de Lai-tcheou-fou.

Latit. de la ville. 36° 15' } (cal.)
 Longitude..... 118° 24' }

Premier établissement sous les Han.

鄆 Tsi. Voyez Che-houng.

祭城 TSI-TCH'ING, nom d'une ancienne ville, au nord-est de Tchang-youen.

集州 TSI-TCHEOU, nom d'un ancien chef-lieu, établi par les Souï sur le territoire de Pa-tcheou et de Nan-kiang.

TSIANG

將樂 TSIANG-LO, nom d'un arrondissement et d'une ville du troisième ordre, dép. de Yen-p'ing-fou.

Latit. de la ville. 26° 43' } (cal.)
 Longitude..... 115° 18' }

Sous les Ou, Tsiang-lo | | ; sous les cinq dynasties postérieures, Young

鏞 tcheou.

| 陵 TSIANG-LING. V. Ou-kiao, Ling.

| 州 TSIANG-TCHEOU. V. Kiang-ning-fou.

蔣 TSIANG. V. Kouang-tcheou (Ho-nan).

漿水場 TSIANG-CHOUÏ-TCHANG. Voy. Chun-tch'ang.

翔龍 TSIANG-LOUNG, nom d'un ancien arrond. des premiers Soung, dans une île au sud de Ou-tchouen (Kouang-toung).

TSIAO

焦 TSIAO, nom d'une ancienne principauté comprenant le distr. de Chen-tcheou (Ho-nan).

譙南 TSIAO, sud, et

| 北 TSIAO, nord. Voyez Po-tcheou (Kiang-nan), Tchu-tcheou.

椒丘城 TSIAO-KHIEOU-TCH'ING, nom d'une ancienne ville, au nord de Nan-tch'ang-fou.

TSIEN

錢塘 TSIEN-THANG, nom d'un arrondissement et d'une ville du troisième

ordre, compris avec Jin-ho dans l'arrondissement du chef-lieu principal du département de Hang-tcheou-fou.

Sous les Tsin, *Tsien-thang* ||;

sous les Thang, *Thang-wei-thang* 唐

爲 |. Voy. *Hang-tcheou-fou*.

錢江 TSIEN-KIANG. Voy. *Jin-ho*.

洵水 TSIEN-CHOUÏ, nom d'un ancien arrondissement des Souï, à l'est de Hoai-tsi.

前山寨 TSIEN-CHAN-TCHAI, nom d'un district, dans une île de la baie de Kouang-tcheou-fou (Canton), au sud de Hiang-chan. Sa position paraît peu différente de celle de Macao.

TSIEOU

酒泉 TSIÉOU-THSIOUEN. V. *So-tcheou-fou*.

道 TSIÉOU (Hien). Voy. *Lai-chouï*.

TSIN

晉 Tsin (royaume de); nom d'une ancienne princip. feudataire du temps des Tcheou. A l'époque du Tchun-thsieou, ce royaume occupait la plus grande partie du Chan-si. P'ing-yang-fou et Kiang-tcheou en dépendaient.

州 Tsin-tcheou, nom d'un arrondissement et d'une ville du deuxième ordre, dép. de Tchun-ting-fou.

Latit. de la ville. 38° 06' } (cal.)
Longitude... 112° 52' }

A l'époque du Tchun-thsieou, royaume de Kou 鼓; sous les Souï,

Si-yang 昔陽 et Kou-tch'ing 鼓

城; sous les Youen, *Tsin-tcheou*

||.

晉州 Tsin-tcheou. Voy. *Nga-nkhing-fou*, *Lin-fen*, *P'ing-yang-fou*.

興 Tsin-hing. Voyez *Hing-ning* et *Ngan-jin*.

康 Tsin-khang, nom d'un ancien arrondissement des Soung, au nord de Lo-ting-tcheou.

Idem. Voy. *Thsoang-khing-tcheou*.

江 Tsin-kiang, nom d'un arrondissement et d'une ville du troisième ordre, compris dans l'arrondissement du chef-lieu principal du département de Tsiouen-tcheou-fou.

Sous les Tsin, territoire de *Tsin-*

ngan | 安; sous les Souï, *Nan-*

ngan 南安; sous les Thang.

Tsin-kiang ||. Voy. *Hoëi-ngan*.

陵 Tsin-ling. Voy. *Wou-si*, *Houng-tchang-tcheou-fou* (Kiang-nan).

安 Tsin-ngan. Voy. *Tsin-kiang*, *Fou-tcheou-fou* (Fo-kien), *P'ou-tien*.

寧 Tsin-ning. Voy. *P'ing-yang-fou*.

寧州 Tsin-ning-tcheou, nom d'un arrondissement et d'une ville du deuxième ordre, département de Yun-nan-fou.

Latit. de la ville. 24° 47' } (cal.)
Longitude... 100° 31' }

Sous les Han, territoire de *Tien-*

tchi 滇池; sous les Tsin, *Tsin-*

ning ||.

昌 Tsin-tch'ang. Voy. *Ting-siang*.

晉城 TSIN-TCH'ING. Voy. *Si-tchoung*.

Idem. Nom d'une ancienne ville, à l'est de Tse-tcheou (Chan-si).

| **熙郡** TSIN-Y-KIUN, nom d'un ancien district établi par les Tsin dans le territoire actuel de Te-yang.

| **陽** TSIN-YANG, ancien nom de la ville de Thai-youen. Voy. *Kiao-tch'ing*, *Thai-youen*.

Idem. Nom d'une ancienne ville des Liang, 190 li à l'est de P'eng-tse.

| **原** TSIN-YOUEU. Voy. *Ta-y*, *Thsoung-khing-tcheou*.

緡雲 TSIN-YUN, nom d'un arrondissement et d'une ville du troisième ordre, département de Tchu-tcheou-fou.

Latit. de la ville. 28° 42' } (cal.)
Longitude. 117° 33' }

Premier établis. sous les Thang.

| **山** TSIN-CHAN. Voyez *Young-ning*, département de Yen-khing-tcheou.

| **州** TSIN-TCHEOU. Voyez *Kin-hoa-fou*.

進賢 TSIN-HIEN, nom d'un arrondissement et d'une ville du troisième ordre, département de Nan-tch'ang-fou.

Latit. de la ville. 28° 29' } (cal.)
Longitude. 113° 57' }

Sous les Tsin, *Tchoung-ling*, **鍾**

陵; sous les Thang, *Tsin-hien*

||

岑溪 TSIN-KHI. Voyez *Thsin-khi*.

沁州府 TSIN-TCHEOU-FOU, nom d'un département et de son chef-lieu, province de Chan-si.

Latit. de la ville. 36° 40' } (obs. des
Longitude. 110° 26' } *miss.*)

A l'époque du Tchun-thsieou, dépendance du royaume de Tsin, pays

de *Thoung-ti* **銅鞮**; à l'époque des guerres civiles, dépendance du royaume de Han, et ensuite de celui de Tchao; sous les Thsin et les Han, partie du territoire de *Chang-tang*

上黨; sous les seconds Wei,

Y-ning **義寧**; sous les Soui,

Tsin-tcheou ||; sous les Thang,

Yang-tch'ing **陽城**; sous les

Soung, *Wei-ching* **威勝**; sous

les Ming, *Tsin-tcheou* ||. Actuelle-

ment le dép. est de premier ordre.

沁水 TSIN-CHOUÏ, nom d'un arrondissement et d'une ville du troisième ordre, département de Tse-tcheou-fou.

Latit. de la ville. 35° 40' } (cal.)
Longitude. 109° 55' }

Sous les Han, *Tsin-chouï* ||; sous

les Heou-tcheou, *Kouang-ning* **廣**

寧.

| **源** TSIN-YOUEU, nom d'un arrondissement et d'une ville du troisième ordre, département de Tsin-tcheou-fou.

Latit. de la ville. 36° 35' } (cal.)
Longitude. 110° 03' }

Sous les Han, territoire de *Ko-*

youen **穀遠**; sous les seconds

Wei, *Tsin-youen* ||.

井陘 TSING-HING, nom d'un arrondissement et d'une ville du troisième ordre, département de Tch'ing-ting-fou.

Latit. de la ville. $38^{\circ} 02'$ } (cal.)
 Longitude..... $111^{\circ} 50'$ }

Sous les Han, *Tsing-hing* | | ;
 sous les Thang, *Tsing* | tcheou.

并 砦 *TSING-YEN*, nom d'un arrondissement et d'une ville du troisième ordre, département de Tse-tcheou.

Latit. de la ville. $29^{\circ} 32'$ } (cal.)
 Longitude..... $101^{\circ} 48'$ }

Sous les Han, territoire de *Wouyang* **武 陽**; sous les Wei occidentaux, *Pou-ting* **浦 亭**; sous les Soui, *Tsing-yen* | |.

旌 得 *TSING-TE*, nom d'un arrondissement et d'une ville du troisième ordre, département de Ning-koue-fou.

Lat. de la v. $30^{\circ} 24' 37''$ } (obs. des
 Longitude.. $116^{\circ} 14' 13''$ } miss.)

Premier établissement sous les Thang.

| **陽** *TSING-YANG*, nom d'une ancienne ville du troisième ordre, fondée par les Ou, au sud de Tchi-kiang.

| **善** *TSING-CHEN*, nom d'un arrondissement de la Corée centrale.

靖 虜 衛 *TSING-LOU-WEI*, nom d'un district et de son chef-lieu, province de Kan-sou.

Latit. de la ville. $37^{\circ} 13'$ } (cal.)
 Longitude..... $101^{\circ} 38'$ }

Autrefois, pays des étrangers *Sikhiang* **西 羌**; sous les Thsin, dépendance du pays de *Loung-si* **隴 西**; sous les Han, dépendance de *Kin-tch'ing* **金 城**; sous les seconds Wei, *Hoei-ning* **會 寧**; sous les Thang, *So*

粟 *tcheou*; sous les Soung, *Fou wen* **敷 文**; sous les Ming, *Tsing-lou-wei* | | |.

靖 州 *TSING-TCHEOU*, nom d'un département et de son chef-lieu, province de Hou-kouang.

Latit. de la ville. $26^{\circ} 35'$ } (cal.)
 Longitude..... $107^{\circ} 08'$ }

Sous les Thsin, pays compris dans la province de *Khien-tchoang* **黔 中**; sous les Han, dépendance de la province de *Tsang-ko* **牂 牁**; sous les Thang, *Tch'ing* **誠** *tcheou*, sous les Soung, *Khiu-yang* **渠 陽** et *Tsing* | *tcheou*.

Idem. Voyez *Choui-tcheou-fou*, *Khio-tsing-fou*.

| **江** *TSING-KIANG*, nom d'un arrondissement et d'une ville du troisième ordre, département de Tchang-tcheou-fou.

Latit. de la ville. $32^{\circ} 05'$ } (cal.)
 Longitude..... $117^{\circ} 54'$ }

| **邊** *TSING-PIEN*, nom d'un nouvel arrondissement au nord-ouest de *Yenngan-fou*;

Lat. du ch. lieu. $37^{\circ} 20'$ } (cal.)
 Longitude..... $105^{\circ} 42'$ }

| **安** *TSING-NGAN*, nom d'un arrondissement et d'une ville du troisième ordre, département de Nan-tch'ang-fou.

Lat. de la ville. $28^{\circ} 48'$ } (cal.)
 Longitude..... $113^{\circ} 01'$ }

Sous les Tsin, territoire de *Kie-tch'ang* **建 昌**; sous les Thang, *Tsing-ngan* | |.

| **遠 衛** *TSING-YOUEU-WEI*, nom

d'un arrondissement et d'une ville au nord-est de Lan-tcheou (Kan-sou).

Latit. de la ville. 36° 38'

Longitude..... 101° 48'

靜海

TSING-HAI, nom d'un arrondissement et d'une ville du troisième ordre, département de Ho-kien-fou, et actuellement départem. de Thien-tsin-fou, sur le canal impérial, au nord-est de Ho-kien.

Premier établissm. sous les Han.

州

TSING-TCHEOU, nom d'un ancien district du Kouang-si, comprenant, sous les Thang, Tchao-p'ing et les villes environnantes.

樂

TSING-LO, nom d'un arrondissement et d'une ville du troisième ordre, département de Hin-tcheou, précédemment département de Thaï-youen-fou.

Lat. de la v. 38° 31' 12" } (obs. des
Longitude.. 109° 37' 00" } (mise.)

Sous les Han, territoire de Fen-

yang **汾陽**; sous les Souï,

Kho-lan **苛嵐** et *Tsing-lo* ||;

sous les Thang, *Kouan* **管** tcheou.

江

TSING-KIANG. Voyez *Kouei-lin-fou*.

寧州

TSING-NING-TCHEOU, nom d'un arrondissement et d'une ville du deuxième ordre, département de P'ing-liang-fou.

Latit. de la ville. 35° 35' } (cal.)
Longitude..... 103° 25' }

Autrefois, *Loung-kan* **隴干**;

sous les Thang, *Wei* **渭** tcheou,

sous les Youen, *Tsing-ning* ||.

TSO

左邑

Tso-y. Voyez *Wen-hi*.

左州

TSO-TCHEOU, nom d'un arrondissement et d'une ville du deuxième ordre, département de Thaï-p'ing-fou (Kouang-si).

Latit. de la ville. 22° 42' } (cal.)
Longitude..... 104° 51' }

Premier établissement sous les Soung.

馮翊

TSO-FOUNG-Y. Voy. *Foung-thsiang-fou*, *Thoung-tcheou-fou*.

雲

TSO-YUN, nom d'une ville et d'un arrondissement du troisième ordre, département de So-p'ing-fou (Chan-si boréal).

La ville est récente et située au nord-est de So-tcheou.

Latit. de la ville 39° 55' } (cal.)
Longitude..... 110° 13' }

胙城

TSO-TCH'ING, nom d'un arrondissement et d'une ville du troisième ordre, département de Wei-hoei-fou.

Latit. de la ville. 35° 20' } (cal.)
Longitude. :... 112° 02' }

Autrefois, royaume de Tso |; à

l'époque du Tchun-tsieou, *Nan-yén*

南燕; sous les Tsin, *Toung-*

yén **東燕**; sous les Souï, *Tso-*

tch'ing ||.

TSOU ou TSU

沮

Tsou (Hien). Voyez *Lio-yang*, *Ning-khiang*.

陽城

TSOU-YANG-TCH'ING, nom d'une ancienne ville du temps des Han, dans le district de Pao-ngan-tcheou. Elle était chef-lieu de la province de Chang-ko.

祖乙都

Tsou-y-tou, ancien nom de la ville de Chun-te-fou.

祖厲城 TSOU-LI-TCH'ING, nom d'une ancienne ville du temps des Han, département de Tsing-lou-wei.

TSOUI

橋李 TSOUI-LI. Voyez *Kia-hing-fou*.

TSOUNG

宗 TSOUNG. Voyez *Thsoug*.

TSUN

遵化 TSUN-HOA, nom d'un arrondissement et d'une ville du troisième ordre, département de Chun-thien-fou.

Latit. de la ville. $40^{\circ} 11'$ (cal.)
Longitude..... $115^{\circ} 39'$ (cal.)

Autrefois, royaume de *Wou-tchoung* **無終**; sous les Han,

Yeou-pe-p'ing **右北平**; sous

les Thang, *Tsun-hoa* | |. L'arrondissement est actuellement du deuxième ordre.

遵化 TSUN-HOA, nom d'un ancien arrondissement des Souï, au sud de Lingchan, district de Khin-tcheou.

義府 TSUN-Y-FOU, nom d'un district du Kouei-tcheou et de son chef lieu.

Latit. de la ville. $27^{\circ} 38'$ (cal.)
Longitude..... $104^{\circ} 38'$ (cal.)

Sous les Thang, *Lang* **郎** tcheou et *Po* **播** tcheou.

義 TSUN-Y, nom de l'arr. du troisième ordre affecté au chef-lieu du district de Tsun-y-fou.

Autrefois, principauté de *Lang*

郎.

TUN

頓丘 TUN-KHIEOU. Voyez *Thsing foung*.

敦 TUN. Voyez *Tchin* **郴** tcheou.

沌陽 TUN-YANG. Voyez *Han-yang*.

W

WAI

外江 WAI-KIANG. Voyez *Y-pin*.

黃 WAI-HOANG, nom d'un ancien bourg, territoire de Tchîn-lieou.

WAN OU OUAN

完 WAN, nom d'un arrondissement et d'une ville du troisième ordre, département de Pao-ting-fou.

Latit. de la ville. $38^{\circ} 50'$ (cal.)
Longitude..... $112^{\circ} 53'$ (cal.)

Sous les Thsin, territ. de *Khio-ni* **曲逆**; s. les Han, *Pep'ing*

北平; sous les Kin, *Wan* | tcheou.

萬州 WAN-TCHEOU, nom d'un arrondissement et d'une ville du deuxième ordre, départ. de Khiong-tcheou-fou.

WAN OU OUAN

Lat. de la v. $18^{\circ} 49' 00''$ (obs. des
Longitude.. $108^{\circ} 00' 00''$ } (angl.)

Sous les Han, territoire de Tchu-
yai 珠崖; sous les Souï, Wan-
ngan | 安.

萬 WAN, nom d'un arrondissement et
d'une ville du troisième ordre, départe-
ment de Kouei-tcheou-fou.

Latit. de la ville. $30^{\circ} 57'$ } (cal.)
Longitude..... $106^{\circ} 12'$ }

Sous les Han du pays de Chou,
Wan-p'ou | 浦; sous les Heou-
tcheou, Ngan-hiang 安鄉;
sous les Thang, Wan | tcheou.

| 山 WAN-CHAN, en dialecte de Canton
Man-san, nom d'un groupe d'îles situées
à l'entrée du golfe du Canton, et connu
sous le nom d'îles des Larçons (La-
drones).

Lat. de la grande. $21^{\circ} 57'$
Longitude..... $111^{\circ} 20'$

D'après les cartes de l'amirauté
anglaise.

| 壽 WAN-CHEOU, nom d'un ancien
arrondissement du troisième ordre,
établi par les Thang, sur le territoire
de Pa, départ. de Tchoung-khing-fou.

| 安 WAN-NGAN, nom d'un arrondisse-
ment et d'une ville du troisième ordre,
département de Ki-ngan-fou.

Lat. de la v. $26^{\circ} 26' 24''$ (obs. des
Longitude.. $112^{\circ} 30' 10''$ } (miss.)

Sous les Ou, territoire de Sin-hing
新興; sous les Thang méridi-
onaux, Wan-ngan | |.

Idem. Voyez Wan-tcheou, Fou-thsing, Lo-
kiang, Yun-tch'ing.

| 年 WAN-NIEN, nom d'un arrondisse-
ment et d'une ville du troisième ordre,
département de Jac-tcheou-fou.

WAN OU OUAN 263

Latit. de la ville. $28^{\circ} 40'$ } (cal.)
Longitude..... $114^{\circ} 31'$ }

萬年 WAN-NIEN. Voyez Hien-ning.

| 浦 WAN-POU. Voyez Wan |, arron-
dissement de Kouei-tcheou-fou.

| 承州 WAN-TCH'ING-TCHEOU, nom
d'un arrondissement et d'une ville du
deuxième ordre, département de Thai-
p'ing-fou (Kouang-si).

Latit. de la ville. $23^{\circ} 02'$ } (cal.)
Longitude..... $104^{\circ} 48'$ }

Premier établis. sous les Thang.

| 川 WAN-TCHOUEN, nom d'une anc.
ville des Wei, près de Liang-chan.

| 春 WAN-TCHUN. Voyez Wen-kiang.

| 全 WAN-THSIOUEN, nom d'une ville
de troisième ordre, département de
Siouen-hoa-fou.

Latit. de la ville. $40^{\circ} 45'$ } (cal.)
Longitude..... $112^{\circ} 18'$ }

| 泉 WAN-THSIOUEN, nom d'un arron-
dissement et d'une ville du troisième
ordre, département de P'ou-tcheou-fou.

Latit. de la ville. $35^{\circ} 25'$ } (cal.)
Longitude..... $108^{\circ} 26'$ }

Sous les Han, territoire de Fen-yn

汾陰; sous les Thang, Wan-
thsiouen | |.

| 載 WAN-TSAÏ, nom d'un arrondisse-
ment et d'une ville du troisième ordre,
département de Youen-tcheou-fou.

Latit. de la ville. $28^{\circ} 05'$ } (cal.)
Longitude..... $112^{\circ} 00'$ }

Sous les Ou, Yang-yo 陽樂;

sous les Tsin, Khang-lo 康樂;

sous les cinq dynasties postérieures,

Wan-tsaï | |.

264 WANG ou OUANG

萬王城 WAN-WANG-TCH'ING, nom d'une ancienne ville, arrondissement de Kouei-toung.

灣甸州 WAN-TIEN-TCHEOU, nom d'un district et de son chef-lieu, province de Yun-nan.

Latit. de la ville. 24° 28' } (cal.)
Longitude..... 97° 13' }
Premier établis. sous les Ming.

WANG ou OUANG

王郎城 WANG-LANG-TCH'ING, nom d'une ancienne ville, arrondissement de Han-tan.

| 山 WANG-CHAN, nom d'une ancienne ville des Liang, au nord de Siang-yn.

| 城 WANG-TCH'ING, nom de Ho-nan-hien, sous les Han, un peu à l'ouest de Ho-nan-fou.

望江 WANG-KIANG, nom d'un arrondissement et d'une ville du troisième ordre, département de Ngan-king-fou.

Latit. de la ville 30° 15' } (cal.)
Longitude..... 114° 20' }

Autrefois, *Ta-louï-tchi* **大雷池**, grand lac du Tonnerre; sous les Tsin, *Sin-ye* **新冶**; sous les Souï, *Wang-kiang* **| |**; sous les Thang, *Tchi* **智** tcheou.

| 海 WANG-HAI. Voyez *Ting-hai*.

| 都 WANG-TOU. Voyez *Khing-tou*.

| 蔡 WANG-TSAÏ. Voyez *Chang-kao*.

| 垣 WANG-YOÛEN, nom d'une ancienne ville, près de *Youen* **|** *khio*.

WEÏ ou OUEÏ

望垣 WANG-YOÛEN, nom d'un anc. arrondissement établi par les Han, à l'ouest de Thsin-tcheou-fou (Kan-sou).

WEÏ ou OUEÏ

微子城 WEÏ-TSEU-TCH'ING, nom d'une ancienne ville du temps des Chang, au nord-est de Toung-tch'ang-fou.

| 陽 WEÏ-YANG, nom d'une ancienne ville du temps des trois royaumes, à l'ouest de Tchou-chan.

味 WEÏ. Voyez *Nan-ning*, *Khio-tsing-fou*.

魏 WEÏ, nom d'un arrondissement et d'une ville du troisième ordre, département de Thai-ming-fou.

Latit. de la ville. 36° 25' } (cal.)
Longitude..... 112° 46' }

Autrefois, *Youen-chouï* **洹水**; sous les Han, *Wei* **|** *hien*; sous les

Souï, *Tchang-yn* **漳陰**.

Idem. Nom de deux dynasties du nord, aux III^e, V^e et VI^e siècles de notre ère.

| 國 Royaume de WEÏ: nom d'un ancien royaume du nord, à l'époque des guerres civiles, comprenant une partie du Ho-nan et du Chan-si inférieur. Le centre était à *Kiaï-tcheou*.

| 郡 WEÏ-KIUN. Voyez *Thai-ming-fou*, *Tchang-te-fou* (Ho-nan).

| 安 WEÏ-NGAN. Voyez *Tien-kiang*.

| 塘 WEÏ-THANG. Voyez *Kia-chen*.

| 鄴 WEÏ-YE. Voyez *Tchang-te-fou* (Ho-nan).

威州 WEI-TCHEOU, nom d'un arrondissement et d'une ville du deuxième ordre, département de Tch'ing-tou-fou.

Lat. de la v. $31^{\circ} 25' 12''$ (obs. des
Longitude.. $101^{\circ} 20' 30''$ miss.)

Sous les Thang, *Wei* 維 tcheou;
sous les Soung, *Wei* | tcheou.

Ce district paraît actuellement réuni avec celui de Meou-tcheou.

Idem. Voyez Hoan, *Wei*, *Thsou-hioung*, *Hoai-tsi*, *Wei-youen*, département de Kia-ting-fou.

| **WEI**, nom d'un arrondissement et d'une ville du troisième ordre, département de Kouang-p'ing-fou.

Latit. de la ville. $37^{\circ} 05'$
Longitude..... $113^{\circ} 05'$ (cal.)

Sous les Han, territoire de *Tchi-tchang* 斥漳; sous les Soui,

Ming-chouï 洛水; sous les Soung, *Wei* | tcheou.

| **勝** WEI-CHING. Voyez *Tsin-tcheou*.

| **海** WEI-HAI, nom d'un port sur la côte boréale du Chan-toung, département de Teng-tcheou-fou.

Latit. de la ville. $37^{\circ} 30'$
Longitude..... $119^{\circ} 50'$ (cal.)

| **寧** WEI-NING, nom d'une ville et d'un arrondissement de troisième ordre, province de Kouei-tcheou, au sud-ouest de Ta-ting-fou.

Latit. de la ville. $26^{\circ} 43'$
Longitude..... $101^{\circ} 55'$ (cal.)

Cet arrondissement a été établi par la dynastie actuelle.

| **清衛** WEI-THSING-WEI, nom d'un district et de son chef-lieu, province de Kouei-tcheou, 60 li à l'ouest de Kouei-yang-fou.

Sous les Thsin et les Han, dépendance du *Khien-tchoung* 黔中; sous les Thang et les Soung, dépendance de la principauté de *Lo-tien* 羅甸; sous les Ming, *Wei*-*tsing-wei* | | |.

| **威楚** WEI-THSOU. V. *Thsou-hioung-fou*.

| **武** WEI-WOU. Voyez *Fou-tcheou-fou* (Fo-kien).

| **遠州** WEI-YOEN-TCHEOU, nom d'un département et de son chef-lieu, province de Yun-nan.

Latit. de la ville. $23^{\circ} 29'$
Longitude..... $98^{\circ} 35'$ (cal.)

Sous les Thang, territoire de *Yin-seng-fou* 銀生府; sous les Youen, *Wei-youen-tcheou* | | |.

| **遠** WEI-YOEN, nom d'un arrondissement et d'une ville du troisième ordre, département de Kia-ting-fou.

Latit. de la ville. $29^{\circ} 39'$
Longitude..... $102^{\circ} 20'$ (cal.)

Premier établissement sous les Soui, avec le nom de *Wei* | tcheou.

| **漳川** WEI-TCHOUEN. Voyez *Fou-foung*.

| **衛輝府** WEI-HOEI-FOU, nom d'un département et de son chef-lieu, province de Ho-nan.

Lat. de la v. $35^{\circ} 27' 40''$ (obs. des
Longitude.. $111^{\circ} 56' 00''$ miss.)

Chef-lieu du royaume de *Wei* | sous les Tcheou; à l'époque des guerres civiles, dépendance du royaume de *Wei* 魏; sous les

Tsin, pays compris dans la province de Ho-toung; sous les Han, compris dans la province de Ho-nei; sous les Wei, *Tchao-ko* 朝歌; sous les

Tsin, district de Ki 汲; sous les

seconds Wei, Y 義 *tcheou*; sous les Thang et les Soung, Wei | *tcheou*; sous les Ming, Wei-hoei-fou

|||.

衛邑 WEI-Y. Voyez *Y-foung*, *Sian*.

| 國 WEI, principauté. Voyez *Kouan-tching*. Ce nom désigne aussi une ancienne principauté située à l'est de Wei-hoei-fou, et conférée par Wou-wang des Tcheou à son frère Kang-cho.

維州 WEI-TCHEOU. Voyez *Wei-wei* *tcheou*.

| 摩州 WEI-MO-TCHEOU, nom d'un arrondissement et d'une ville du deuxième ordre, départem. de Kouang-si-fou, 260 li au sud-est du chef-lieu.

維 WEI, nom d'un arrondissement et d'une ville du troisième ordre, département de Lai-tcheou-fou.

Latit. de la ville. 36° 46' } (cal.)
Longitude..... 117° 00' }

Sous les Han, territoire de *Kiao-toung* 膠東; sous les Soui, *Pe-hai*, mer du Nord; sous les Thang, Wei | *tcheou*.

涓川 WEI-TCHOUEN, nom d'un arrondissement et d'une ville du troisième ordre, département de Khai-foung-fou.

Latit. de la ville. 34° 18' } (cal.)
Longitude..... 111° 45' }

A l'époque du Tchun - thsieou, *Khio-wei* 曲 |; sous les Han, *Sin-*

ki 新汲; sous les Thang, Wei | *tcheou*; sous les Kin, *Wei-tchouen*

||.

涓州 WEI-TCHEOU. V. le précédent.

渭源 WEI-YOEN, nom d'un arrondissement et d'une ville du troisième ordre, département de Lin-thao-fou.

Latit. de la ville. 35° 08' } (cal.)
Longitude..... 101° 56' }

Sous les Han, *Cheou-yang* 首陽; sous les seconds Wei, *Wei-youen* | |.

| 溪 WEI-KHI, nom d'une ancienne ville des Thang, 180 li au sud-ouest de Youen-tcheou (Hou-nan).

| 龍 WEI-LOUNG, nom d'un ancien arrondissement des Thang, au sud-ouest de Young, département de Ou-tcheou-fou.

| 南 WEI-NAN, nom d'un arrondissement et d'une ville du troisième ordre, département de Si-ngan-fou.

Latit. de la ville. 34° 29' } (cal.)
Longitude.... 107° 07' }

Sous les Han, *Hia-koueï* 下邳, *Sin-foung* 新豐, ensuite *Wei-nan* | |.

| 州 WEI-TCHEOU. V. *Koung-tch'ang-fou* et *P'ing-liang-fou*.

| 城 WEI-TCH'ING. Voyez *Hien-yang-Po-tcheou*.

WEN ou OUEN

文 WEN, nom d'un arrondissement et d'une ville du troisième ordre, département de Koung-tch'ang-fou.

Latit. de la ville. $32^{\circ} 55'$ } (cal.)
Longitude..... $102^{\circ} 48'$ }

Sous les Han, *Yn-p'ing-tao* **陰平道**; sous les Wei occidentaux, *Wen* | *tcheou*.

| **州** WEN-TCHEOU. Voyez *Wen* |.

Idem. Nom d'un anc. chef-lieu de district établi par les Soung dans le Kouang-si, à l'est de Toung-lan.

| **水** WEN-CHOUÏ, nom d'un arrondissement et d'une ville du troisième ordre, département de Thai-youen-fou.

Latit. de la ville. $37^{\circ} 29'$ } (cal.)
Longitude..... $109^{\circ} 38'$ }

Sous les Thsin, *Ta-ling* **大陵**; sous les Souï, *Wen-chouï* | |; sous les Thang, *Wou-king* **武興**.

| **山** WEN-CHAN, nom de l'arrondissement affecté au chef-lieu du département nouveau de Khai-hoa-fou.

| **安** WEN-NGAN, nom d'un arrondissement et d'une ville du troisième ordre, département de Chun-thien-fou.

Latit. de la ville. $38^{\circ} 53'$ } (cal.)
Longitude..... $114^{\circ} 14'$ }

Premier établiss. sous les Han.

Idem. Voyez *Yen-tchouen*.

| **昌** WEN-TCH'ANG, nom d'un arrondissement et d'une ville du troisième ordre, départ. de Khioung-tcheou-fou.

Lat. de la v. $19^{\circ} 36' 00''$ } (obs. des
Longitude.. $108^{\circ} 23' 00''$ } ^{angl.})

Sous les Han, territoire de *Tse-pai*
紫貝; sous les Thang, *Wen-tch'ang* | |.

文登 WEN-TENG, nom d'un arrondissement et d'une ville du troisième ordre, départem. de Teng-tcheou-fou.

Latit. de la ville. $37^{\circ} 12'$ } (cal.)
Longitude..... $120^{\circ} 10'$ }

Autrefois, territoire de *Pou-ye*
不夜; sous les Pethsi, *Wen-teng* | |.

汶上 WEN-CHANG, nom d'un arrondissement et d'une ville du troisième ordre, département de Yen-tcheou-fou.

Latit. de la ville. $35^{\circ} 50'$ } (cal.)
Longitude..... $114^{\circ} 20'$ }

A l'époque du Tchun-thsieou, partie centrale du royaume de Lou; sous les Han, *P'ing-lo* **平陸**; sous les Pethsi, *Lo-p'ing* **樂平**; sous les Kin, *Wen-chang* | |.

| **山** WEN-CHAN. Voyez *Meou-tcheou*.

| **州** WEN-TCHEOU, nom d'un ancien arrondissement du Sse-tchouen, sous les Heou-tcheou et les Thang. L'arrond. de Chi-thsiquen en dépendait.

| **江** WEN-KIANG. Voyez *Ngan*.

| **川** WEN-TCHOUEN, nom d'un arrondissement et d'une ville du troisième ordre, département de Meou-tcheou.

Latit. de la ville. $31^{\circ} 22'$ } (cal.)
Longitude..... $101^{\circ} 16'$ }

Sous les Han, *Mien-sse* **綿虎**; sous les Tsin, *Wen-tchouen* | |.

汶陽 WEN-YANG. Voyez *Thai-ngan-fou*, *Kho-feou*.

閩鄉 WEN-HIANG, nom d'un arrondissement et d'une ville du troisième ordre, département de Ho-nan-fou.

Latit. de la ville. 34° 38' } (cal.)
Longitude..... 108° 10' }

Sous les Han, *Hou* 湖 *hien* ;
sous les Heou-tcheou, *Wen* - *hiang* | | ;
sous les Thang, *Ting* 鼎 *tcheou*.

溫 WEN, nom d'un arrondissement et d'une ville du troisième ordre, département de Hoai-khing-fou.

Latit. de la ville. 35° 06' } (cal.)
Longitude..... 110° 53' }

Sous les Tcheou, terre du domaine impérial; s. les Han, *Wen* | *hien*; sous les Thang, *P'ing-tchouen* 平川.

水 WEN-CHOUÏ, nom d'une ancienne ville dans l'arrondissement de Pe-lieou.

州府 WEN-TCHEOU-FOU, nom d'un département et de son chef-lieu, province de Tche-kiang.

Lat. de la v. 28° 02' 15" } (obs. des
Longitude.. 118° 29' 37" } miss.)

D'après les cartes de l'amirauté anglaise :

Latitude..... 28° 00'
Longitude. 118° 05'

Aux époques du Tchun-tshieou et des guerres civiles, dépendance du pays de Youe; sous les Tshin, dépendance de la province de *Min-tchoung* 閩中; sous les Han, royaume de *Toung-ngeou* 東甌; sous les Tsin, *Young-ki* 永嘉

sous les Thang, *Toang-ki* 東嘉 et *Wen-tcheou* | | ; sous les

Soung, *Chou-ngan* 瑞安; sous les Ming, *Wen-tcheou-fou* | | |.

温州 WEN-TCHEOU. Voyez *Tch'ing-thien-fou*, *Cha-ho*, *King-chan*.

江 WEN-KIANG, nom d'un arrondissement et d'une ville du troisième ordre, département de Tch'ing-tou-fou.

Latit. de la ville. 30° 40' } (cal.)
Longitude..... 101° 35' }

Sous les Han, territoire de *P'i* 鄆; sous les Souï, *Wan* - *tchan* 萬春; sous les Thang, *Wen* - *kiang* | |.

陵 WEN-LING. Voyez *Tshiouen-tcheou-fou*.

嶺鎮 WEN-LING-TCHIN. Voyez *Tshoung-ngan*.

麻 WEN-MA. Voyez *Lien-kiang*, *Fou-ning-fou*.

秀 WEN-SIEOU. Voyez *Li-tshiouen*.

聞喜 WEN-HI, nom d'un arrondissement et d'une ville du troisième ordre, département de Kiang-tcheou, précédemment département de P'ing-yang-fou.

Latit. de la ville. 35° 25' } (cal.)
Longitude..... 108° 43' }

Sous les Chang, bourg de *Thoung* 桐, où Y-yn relégua *Thai-ki*; sous les Tshin, *Tso-y* 左邑; sous les Han, *Wen* - *hi* | |, puis *Wen-po* | 破.

- | **破** WEN-PO. Voyez *Wen-hi*.
 | **陽** WEN-YANG, nom d'un arrondissement au sud-ouest de la Corée.

WOU

武州 WOU-TCHEOU. Voy. *Wou-ling*, *Fan-tchi*, *Kiaï-tcheou* (n° 2), *Tchang-te-fou* (Hou-kouang), *P'ing-liang-fou*, *Siouen-hoa-fou*.

| **山** WOU-CHAN, nom d'une ancienne ville des Liang; au sud de Y-tch'ing, département de Siang-yang-fou.

| **聖** WOU-CHING. Voyez *Tch'ao-tch'ing*.

| **始** WOU-CHI, nom d'une ancienne ville à l'ouest de Han-tan.

Idem. Voyez *Lin-thao-fou*.

| **豐** WOU-FOUNG. Voyez *P'eng-ki*.

| **興** WOU-HING. Voyez *Wen-choui*, *Ngan-tcheou*.

| **鄉** WOU-HIANG, nom d'un arrondissement et d'une ville du troisième ordre, département de Tsin-tcheou-fou (Chan-si).

Latit. de la ville. 36° 50' } (cal.)
 Longitude..... 110° 30' }

Sous les Han, territoire de *Nie*

涅; sous les Tsin, *Wou-hiang*
 ||

Idem. Voyez *Yu-che*.

| **化** WOU-HOA, nom d'un ancien arrondissement des Liang, au sud de Lien-chan.

| **岡州** WOU-KANG-TCHEOU, nom d'un arrondissement et d'une ville du deuxième ordre, département de Pao-king-fou.

Lat. de la v. 26° 34' 24" } (obs. des
 Longitude.. 108° 09' 51" } miss.)

Autrefois, territoire de *Khien-tchoung* **黔中**; sous les Han, *Tou-liang* **都梁**; sous les Thang, *Wou-kang* ||.

武庚 WOU-KENG. V. *Thai-ming-fou*.

| **康** WOU-KHANG, nom d'un arrondissement et d'une ville du troisième ordre, département de Hou-tcheou-fou.

Latit. de la ville. 30° 33' } (cal.)
 Longitude..... 117° 33' }

Autrefois, principauté de *Fang-foung-chi* **防風氏**; sous les Han, *Yu-pou-hiang* **餘不鄉**; sous les Tsin, *Wou-khang* ||.

| **強** WOU-KHIANG, nom d'un arrondissement et d'une ville du troisième ordre, département de Chin-tcheou, précédemment département de Tchinting-fou.

Latit. de la ville. 38° 03' } (cal.)
 Longitude..... 113° 36' }

Sous les Han, *Wou-souï* **隧**; sous les Tsin, *Wou-khiang* ||.

Idem. Voyez *Tchang-chan*.

| **階** WOU-KIAÏ. Voyez *Kiaï-tcheou*.

| **功** WOU-KOUNG, nom d'un arrondissement et d'une ville du troisième ordre, département de Si-ngan-fou.

Latit. de la ville. 34° 20' } (cal.)
 Longitude..... 105° 48' }

Autrefois, royaume de *Tai* **郃**; sous les Thsin, *Wou-koung* ||; sous les seconds Weï, *Mei-yang* **美**

陽 ; sous les Thang, Tsi 稷
tcheou.

武林 WOU-LIN, nom d'une ancienne ville du troisième ordre, sous les Youen, au nord-est de Hiang-wou-tcheou.

陵 WOU-LING, nom d'un arrondissement du troisième ordre, affecté au chef-lieu du département de Tchang-te-fou (Hou-kouang).

Sous les Han, Ling-youen |

沅 ; sous les Han orientaux, Wou-ling | | ; sous les Liang, Wou | tcheou.

Idem. Nom d'un ancien arrondissement du temps des Han, à l'ouest de Tchou-chan.

Idem. Voyez Sse-tcheou-fou, Sse-nan-fou, Youen-tcheou.

隆 WOU-LOUNG, nom d'un arrondissement et d'une ville du troisième ordre, département de Tchoung-khing-fou.

Latit. de la ville. $29^{\circ} 20'$ } (cal.)
Longitude..... $105^{\circ} 24'$ }

Sous les Han, territoire de Feou-ling

涪陵 ; sous les Thang,

Wou-loung | | ; sous les Soung,

Tchi 枳 hien.

Idem. Voyez Tchang-hoa.

龍 WOU-LOUNG, nom d'un ancien arrondissement du temps des Thang, au nord-ouest de Sieou-jin (Kouang-si).

寧 WOU-NING, nom d'un arrondissement et d'une ville du troisième ordre, département de Nan-tch'ang-fou.

Lat. de la v. $29^{\circ} 15' 56''$ } (obs. des
Longitude.. $112^{\circ} 41' 53''$ } miss.)

Sous les Han, territoire de Hai

海昏 ; sous les Thang,
Wou-ning | |.

武寧 WOU-NING. Voyez King-men-tcheou.

Idem. Nom d'un ancien arrondissement établi par les Soung, sur le territoire de Tchang-ning (Sse-tchouen).

安 WOU-NGAN. Voyez Kouang-p'ing-fou, Chi-thsiouen.

Idem. Nom d'un arrondissement et d'une ville du troisième ordre, département de Tchang-te-fou (Ho-nan).

Latit. de la ville. $36^{\circ} 46'$ } (cal.)
Longitude..... $112^{\circ} 04'$ }

Premier établissement sous les Thang.

Idem. Voyez Tchang-cha-fou.

平 WOU-P'ING, nom d'un arrondissement et d'une ville du troisième ordre, département de Ting-tcheou-fou.

Lat. de la v. $25^{\circ} 04' 48''$ } (obs. des
Longitude.. $113^{\circ} 52' 30''$ } miss.)

Sous les Tsin, territoire de Sin-lo

新羅 ; sous les Thang, Wou-p'ing | |.

Idem. Voyez Lo-y.

宣 WOU-SIOUEN, nom d'un arrondissement et d'une ville du troisième ordre, province de Kouang-si, précédemment département de Lieou-tcheou-fou, actuellement département de Thsin-tcheou-fou.

Latit. de la ville. $23^{\circ} 42'$ } (cal.)
Longitude..... $107^{\circ} 01'$ }

Sous les Thang, Wou-sien |

仙 .

仙 WOU-SIEN. Voyez Wou-siouen.

隧 WOU-SOUI. Voyez Wou-khiang.

武當 WOU-TANG. Voy. *Kian-tcheou*.

昌府 WOU-TCH'ANG-FOU, nom d'un département et du chef-lieu principal, province de Hou-kouang.

Lat. de la v. $30^{\circ} 34' 50''$ } (obs. des
Longitude. $111^{\circ} 53' 30''$ } (miss.)

Autrefois, dépendance du royaume de Ou; à l'époque du Tchun-thsieou, *Hia-joui* **夏衲**; sous les Thsin, dépendance du *Nan-kien* **南郡**;

sous les Han, *Kiang-hia* **江夏**; à l'époque des trois royaumes, sous les Ou, *Wou-tch'ang* | |; sous les

premiers Soung, *Yng* **郢** *tcheou*; sous les Souï, les Thang, *Ngo* **鄂** *tcheou*; sous les cinq dynasties postérieures, *Wou-thsing* **武清**; sous les Ming, *Wou-tch'ang-fou* | |.

| | **WOU-TCH'ANG**, nom d'un arrondissement et d'une ville du troisième ordre, département de *Wou-tch'ang-fou*.

Latit. de la ville. $30^{\circ} 22'$ } (cal.)
Longitude. $112^{\circ} 28'$ }

Sous les Thsin, *Ngo* **鄂** *hien*; sous les Ou, *Wou-tch'ang* | |.

| **陟** WOU-TCHI, nom d'un arrondissement et d'une ville du troisième ordre, département de *Hoai-khing-fou*.

Latit. de la ville. $35^{\circ} 07'$ } (cal.)
Longitude. $111^{\circ} 11'$ }

A l'époque du Tchun-thsieou, *Hoai-y* **懷邑**; sous les Souï,

Wou-tchi | |; sous les Thang, *Tchi* | *tcheou*.

| **城** WOU-TCH'ING, nom d'un arron-

dissement et d'une ville du troisième ordre, départ. de *Lin-thsing-tcheou*.

Latit. de la ville. $37^{\circ} 15'$ } (cal.)
Longitude. $113^{\circ} 43'$ }

Autrefois, territoire de la principauté de *P'ing-youen* **平原**;

sous les Han orientaux, *Wou-tch'ing*

| |; sous les Souï, *Thsing-ho* **清河**

河.

武城 WOU-TCH'ING. Voyez *Wou-y*, *P'ing-nan*.

| **清** WOU-THSING, nom d'un arrondissement et d'une ville du troisième ordre, département de *Chun-thien-fou*.

Latit. de la ville. $30^{\circ} 33'$ } (cal.)
Longitude. $114^{\circ} 35'$ }

Sous les Han, *Young-nou* **雍**

奴; sous les Thang, *Wou-thsing*

| |.

Idem. Voyez *Hiang-ho*, *Wou-tch'ang-fou*.

| **泰** WOU-THAI. Voyez *Young-yang*.

| **定府** WOU-TING-FOU, nom d'un département et d'un chef-lieu du deuxième ordre, province de *Chan-toung*, précédemment compris dans le département de *Thsi-nan-fou*.

Latit. de la ville. $37^{\circ} 33'$ } (cal.)
Longitude. $115^{\circ} 21'$ }

Sous les Han, *P'ing-youen* **平**

原 et *P'o-hai* **渤海**; sous les Weï, *Yo-ling* ou *Lo-ling* **樂**

陵; sous les Souï, *Ti* **棣** *tcheou*.

Actuellement l'arrondissement est constitué en département.

| | **州** WOU-TING-TCHEOU, nom d'un district et de son chef-lieu, province de *Yun-nan*.

Lat. de la v. $25^{\circ} 32' 24''$ } (obs. des
Longitude.. $100^{\circ} 12' 30''$ } miss.)

Premier établissement sous les
Youen.

武定 WOU-TING. Voyez *Pao-ngan-tcheou*.

進 WOU-TSIN, nom d'un arrondissement et d'une ville du troisième ordre, départ. de Tchang-tcheou-fou (Kiangnan). Cet arrondissement forme, avec celui de Yang-hou, l'arrondissement spécial du chef-lieu.

Sous les Han, territoire de *Tan-tou*

丹徒 et de *Khio-ouo* **曲**

阿; sous les Wei, *Wou-tsin* ||;

sous les Liang, *Lan-ling* **蘭陵**.

都城 WOU-TOU-TCH'ING, ancienne ville des Soung, près de Lou-tcheou.

Idem. Voyez *Ning-khiang-tcheou*, *Kiaï-tcheou* (Chan-si) et *Liang-tang*.

靖州 WOU-TSING-TCHEOU, nom d'un arrondissement et d'une ville du deuxième ordre, département de Thsin-tcheou-fou (Kouang-si), établi par les Ming, 30 li au nord-est du chef-lieu.

津 WOU-TSIN. Voyez *Chang-thsai*.

威 WOU-WEÏ, nom de l'arr. du chef-lieu, département de Liang-tcheou-fou.

Idem. Voyez *Young-tch'ang*, *Tchin-fan*.

邑 WOU-Y, nom d'un arrondissement et d'une ville du troisième ordre, département de Ki-tcheou, précédemment département de Tchin-ting-fou. La ville est au nord de Ki-tcheou et de Heng-chouï.

Latit. de la ville. $37^{\circ} 50'$ } (cal.)
Longitude..... $113^{\circ} 40'$ }

Premier établissement sous les Han.

武義 WOU-Y, nom d'un arrondissement et d'une ville du troisième ordre, département de Kin-hoa-fou.

Latit. de la ville. $28^{\circ} 53'$ } (cal.)
Longitude..... $117^{\circ} 30'$ }

Sous les Thang, *Wou-tching* |
城 et *Wou-y* | |.

陽 WOU-YANG. Voyez *Thai-ming-fou*, *Sen*, *Kien-wei*, *Jin-tcheou*, *Tsing-yen*, *Sin-tsin*, *P'eng-chan*, *Tsing-pi*.

Idem. Nom d'une ancienne ville des Liang, 50 li à l'est de Po-yang.

垣 WOU-YOÛEN. Voyez *Ho-kien*.

原 WOU-YOÛEN. Voyez *Hai-yen*, *Tethsing*.

緣 WOU-YOÛEN, nom d'un arrondissement et d'une ville du troisième ordre, département de Sse-ngen-fou.

Latit. de la ville. $23^{\circ} 07'$ } (cal.)
Longitude..... $105^{\circ} 23'$ }

婺 WOU. Voyez *Ou*.

無爲州 WOU-WEÏ-TCHEOU, nom d'un arrondissement et d'une ville du deuxième ordre, département de Liou-tcheou-fou.

Latit. de la ville. $31^{\circ} 23'$ } (cal.)
Longitude..... $115^{\circ} 33'$ }

Autrefois, pays compris dans le royaume de *Thsao* ou *Tchao* **巢**;

sous les Soung, *Wou-wei* | |, ville de troisième ordre. (Wou-wei, ne pas agir, est un terme bouddhique.)

極 WOU-KI, nom d'un arrondissement et d'une ville du troisième ordre, département de Tchin-ting-fou.

Latit. de la ville. $38^{\circ} 12'$ } (cal.)
Longitude..... $112^{\circ} 48'$ }

Sous les Han, *Mou-ki* 母 | .
L'impératrice Wou-heou changea ce
nom contre celui de *Wou-ki* | | .

| 錫 *WOU-SI*, nom d'un arrondissement et d'une ville du troisième ordre, département de Tchang-tcheou-fou (Kiang-nan).

Latit. de la ville. $31^{\circ} 38'$ } (cal.)
Longitude..... $117^{\circ} 48'$ }

Sous les Han, *Wou-si* | | ; sous

les Soui, *Tsin-ling* 晉陵 .

| 終 *WOU-TCHOUNG*. Voyez *Yu-thien*, *Tsun-hoa*.

| 棣 *WOU-TI*, ancien nom de l'arrondissement de Hai-foung. Voyez *Hai-foung*, *Khing-yun*, *Yen-chan*, n° 1.

舞陽 *WOU-YANG*, nom d'un arrondissement et d'une ville du troisième ordre, département de Nan-yang-fou.

Latit. de la ville. $33^{\circ} 32'$ } (cal.)
Longitude..... $111^{\circ} 18'$ }

Premier établissement sous les Han.

Idem. Nom d'une ancienne ville des Han, au nord-ouest de Tchîn-khi.

| 陰 *WOU-YN*. Voyez *Pi-yang*.

務川 *WOU-TCHOUEN*, ancien district du Kouei-tcheou. Voy. *Sse-nan-fou*.

務川 *WOU-TCHOUEN*, nom d'une ville de troisième ordre, dép. de Sse-nan-fou.

蕪湖 *WOU-HOU*, nom d'un arrondissement et d'une ville du troisième ordre, département de Thai-p'ing-fou.

Latit. de la ville. $31^{\circ} 27'$ } (cal.)
Longitude..... $116^{\circ} 01'$ }

Dans le royaume de Ou, ville de *Kieou-tse* 鳩茲邑 ; sous

les Han, *Wou-hou* | | ; sous les

Tsin, *Siang-youen* 襄垣 .

| 城 *WOU-TCH'ING*, nom d'une ancienne ville, département de Yang-tcheou-fou.

巫 *WOU* (ville de troisième ordre). Voy. *Kien-chi*, *Pa-toung*, *Ta-tch'ang*, *Wou* | *chan*.

| 州 *WOU-TCHEOU*, nom d'un ancien arrondissement du Kouei-tcheou.

| 山 *WOU-CHAN*, nom d'un arrondissement et d'une ville du troisième ordre, département de Kouei-tcheou-fou.

Latit. de la ville. $31^{\circ} 09'$ } (cal.)
Longitude..... $107^{\circ} 32'$ }

Sous les Thsin, *Wou* | , ville du troisième ordre ; sous les Tsin, *Kien-p'ing* 建平 ; sous les Soui,

Wou-chan | | .

Y

義州 *Y-TCHEOU*, nom d'une ville de deuxième ordre, province de Liao-toung.

Latit. de la ville. $41^{\circ} 30'$ } (cal.)
Longitude..... $119^{\circ} 00'$ }

義州 *Y-TCHEOU*, nom d'un anc. distr. au sud du Sse-tchouen, s. les Thang.

義州 Y-TCHEOU. V. *Lo-thien, Wei-hoei-fou* et *Hoa-ting*.

| **豐** Y-FOUNG. Voyez *Khi-tcheou*, n° 2.

| **鄉** Y-HIANG et

| **興** Y-HING, noms d'anciens arrondissements du temps des Tsin, comprenant une partie de l'arrondissement de Tchang-hing (Tche-kiang).

| **渠** Y-KHIU. Voyez *Ning-tcheou, Khing yang-fou*.

| **陵** Y-LING. Voyez *Tchang-te-fou* (Hou-kouang) et *Siu-p'ou*.

| **安** Y-NGAN. Voyez *Tchao-tcheou-fou, Thoung-ling*.

Idem. Nom d'une ancienne ville des Tshi, à l'ouest de Siang-yang-fou.

| **寧** Y-NING, nom d'un arrondissement et d'une ville du troisième ordre, département de Kouei-lin-fou.

Latit. de la ville. 25° 22' } (cal.)
Longitude. 107° 40' }

Sous les Thang, territoire de *Ling-tchouen* **靈川**; sous les cinq dynasties postérieures, Y-ning

||.

Idem. Voyez Tsin **泌** tcheou.

| **烏** Y-OU, nom d'un arrondissement et d'une ville de troisième ordre, département de Kin-hoa-fou.

Lat. de la v. 29° 20' 15" } (obs. des
Longitude.. 117° 51' 45" } miss.)

Sur la carte de Klaproth, longitude 117° 30'.

Sous les Han, *Ou-chang* | **傷** ;

sous les Thang, *Hoa-tchouen* **華**
川 et Y-ou ||.

義賓 Y-PIN. Voyez Y **宜** pin.

| **成** Y-TCH'ING, nom d'un ancien arrondissement des Thang, à l'est de Tshin-khi (Kouang-si).

| **章** Y-TCHANG. Voyez Y **宜** tchang.

| **招** Y-TCHAO, nom d'un ancien arrondissement des Tsin, au midi de Ta-p'ou.

| **城** Y-TCH'ING, nom d'une ancienne ville près de Sse-tcheou.

| **川** Y-TCHOUEN. Voyez *Lou-chi, Y* **宜** tchouen.

| **泉** Y-THSIOUEN. Voyez *Chi-tshien-fou, Soui-yang*.

儀封 Y-FOUNG, nom d'un arrondissement et d'une ville du troisième ordre, département de Khai-foung-fou.

Lat. de la v. 34° 55' 00" } (obs. des
Longitude.. 112° 47' 30" } miss.)

A l'époque du Tchun-tshieou, cité de *Wei* **衛邑**; sous les seconds Wei, *Khao-yang* **考陽**; sous les Kin, Y-foung ||.

| **興** Y-HING. Voyez Y-hing **宜** |.

| **隴** Y-LOUNG, nom d'un arrondissement et d'une ville du troisième ordre, département de Chun-king-fou.

Latit. de la ville. 31° 28' } (cal.)
Longitude. 104° 05' }

Sous les Han, territoire de *Lang-tchoung* **閬中**; sous les Liang, Y-loung ||; sous les Thang, *Fang*

方 tcheou.

儀真 Y-TCHIN, nom d'un arrondissement et d'une ville du troisième ordre, département de Yang-tcheou-fou.

Latit. de la ville. $32^{\circ} 18'$ } (cal.)
Longitude..... $116^{\circ} 49'$ }

Sous les Han, territoire de Kiang-tou **江都**; sous les Thang,

Yang-tseu **揚子**; sous les

Soung, Tch'in | tcheou.

| **州** Y-TCHEOU. Voyez *Liao-tcheou*.

| **昌** Y-TCH'ANG. Voyez *Kouei-yang*.

| **城** Y-TCH'ING, nom d'une ancienne ville près de Lan-yang.

宜山 Y-CHAN, nom d'un arrondissement du troisième ordre, affecté au chef-lieu, départem. de Khing-youen-fou.

Sous les Thang, *Loung-choui* **龍**

水; sous les Soung, Y-chan | |.

| **壽** Y-CHEOU. Voyez *Tcheou-tchi*.

| **州** Y-TCHEOU. Voyez *Khing-youen-fou*, *Yao-tcheou*, *Thien-ho*.

Idem. Nom d'un ancien district du temps des Liang, dans le territoire de Y-ling-tcheou.

| **豐** Y-FOUNG. Voyez *Sin-kien*, *Sin tch'ang*.

| **風** Y-FOUNG, nom d'un ancien arrondissement du temps des Thang, au sud de Young-fo, département de Kouei-lin-fou.

| **興** Y-HING, nom d'un arrondissement et d'une ville du troisième ordre, département de Tchang-tcheou-fou (Kiang-nan).

Latit. de la ville. $31^{\circ} 28'$ } (cal.)
Longitude..... $117^{\circ} 29'$ }

Autrefois, territoire de *King-khi*

荆溪; sous les Thsin, *Yang-*

sien **陽羨**; sous les Tsin, Y-

hing **儀** |; s. les Soung, *Y-hing*

| |.

宜禾 Y-HO, nom de l'arr. du chef-lieu, dép. de Tch'in-si-fou. V. l'appendice.

| **黃** Y-HOANG, nom d'un arrondissement et d'une ville du troisième ordre, départem. de Fou-tcheou-fou (Kiang-si).

Latit. de la ville. $27^{\circ} 32'$ } (cal.)
Longitude..... $113^{\circ} 52'$ }

Sous les Han orientaux, territoire de *Lin-jou* **臨汝**; sous les Ou,

Y-hoang | |.

| **君** Y-KIUN, nom d'un arrondissement et d'une ville du troisième ordre, département de Yen-ngan-fou.

Latit. de la ville. $35^{\circ} 28'$ } (cal.)
Longitude..... $106^{\circ} 42'$ }

Sous les Thang, territoire de

Tchu-y **祓羽**; sous les seconds Wei, *Y-kiun* | |.

| **良** Y-LIANG, nom d'un arrondissement et d'une ville du troisième ordre, département de Yun-nan-fou.

Latit. de la ville. $24^{\circ} 58'$ } (cal.)
Longitude..... $100^{\circ} 54'$ }

Sous les Thang, *Kouang* **匡**

tcheou; sous les Youen, *Y-liang*

| |.

| **倫** Y-LUN, nom d'un ancien arrondissement. comprenant, sous les Liang, une partie du département de Tan-tcheou (île de Hai-nan).

宜賓 Y-PIN, nom d'un arrondissement du troisième ordre, affecté au chef-lieu, département de Siu-tcheou-fou (Sse-tchouen).

Sous les Han, *Pe-tao* 夔道;
sous les Heou-tcheou, *Wai-kiang*

外江; sous les Thang, Y-pin

義; sous les Soung, Y-pin

||

Idem. Voyez *Siu-tcheou-fou* (Sse-tchouen).

章 Y-TCHANG, nom d'un arrondissement du troisième ordre, affecté au chef-lieu du département de Tchintcheou (Hou-kouang).

Sous les Han, territoire de Tchint

郴 *hien*; sous les Soui, Y-tchang

義; sous les Thang, Y-tchang

||

昌府 Y-TCH'ANG-FOU, nom actuel du départ. de Y-ling-tcheou, à l'ouest du Hou-kouang. Voyez *Y-ling-tcheou*.

昌 Y-TCH'ANG, nom d'une ancienne ville établie par les Tsin sur l'arrondissement de Y | tou.

城 Y-TCH'ING, nom d'un arrondissement et d'une ville du troisième ordre, département de Siang-yang-fou.

Latit. de la ville. 31° 40' } (cal.)
Longitude. 109° 48' }

Dans le royaume de Thsou (du temps des guerres civiles), *Ou-hien*

烏縣; sous les Han, *Y-tch'ing*

||; sous les Liang, *So-tao* 率

道

川 Y-TCHOUEN, nom d'un arron-

dissement et d'une ville du troisième ordre, département de Yen-ngan-fou.

Latit. de la ville. 36° 08' } (cal.)
Longitude. 107° 40' }

Sous les Thsin, territoire de

Chang-kian 上郡; sous les Wei

postérieurs, *Y-tchouen* 義; sous

les Heou-tcheou, *Tan-yang* 丹

陽; sous les Thang, *Tan-tcheou*

丹州; sous les Soung, Y-

tchouen ||.

宜川 Y-TCHOUEN. Voyez *Ngan-ting*.

春 Y-TCHUN, nom d'un arrondissement du troisième ordre, affecté au chef-lieu du département de Youen

袁 *tcheou-fou*.

Sous les Han, *Y-tchun* | |; sous

les Tsin, *Y-yang* | 陽.

Idem. Voyez *Youen-tcheou-fou*, *Sin-yu*.

都 Y-TOU, nom d'un arrondissement et d'une ville du troisième ordre, département de King-tcheou-fou.

Latit. de la ville. 30° 28' } (cal.)
Longitude. 108° 59' }

Sous les Han, *Y-tao* 夷道;

sous les Han de Chou, *Y-tou* | |;

sous les Thang, *Kiang-tchouen* 江

川.

陽 Y-YANG, nom d'un arrondissement et d'une ville du troisième ordre, département de Ho-nan-fou.

Lat. de la v. 34° 31' 20" } (obs. des
Longitude. . . 109° 50' 00" } min.)

Sous les Han, *Y-yang* | |; sous

les Wei, *Kan-thang* 甘棠 ;
sous les Wei orientaux, *Yang* |
tcheou.

宜陽 Y-YANG. Voyez Y | *tchan*.

郟城 Y-TCH'ING, nom d'une ancienne ville de l'époque du Tchun-tsieou, sur le territoire de Tseou et de Theng (Chan-toung).

掖 Y, nom d'un arrondissement du troisième ordre, affecté au chef-lieu du département de Laï-tcheou-fou.
Le nom date des Han.

Idem. Voyez *Tchao-youen*.

彰 Y, nom d'un arrondissement et d'une ville du troisième ordre, département de Hoeï-tcheou-fou (Kiang-nan).
Latit. de la ville. $30^{\circ} 05'$ } (cal.)
Longitude. $115^{\circ} 38'$ }
Premier établissement sous les Thsin.

益州 Y-TCHEOU, nom d'un ancien district de l'ouest. Voyez *Tch'ing-tou-fou*, *Tch'i-choui-wei*, *Lin-ngan-fou*, *Yunnan-fou*.

| 縣 Y-HIEN. Voyez Y | *tou*.

| 都 Y-TOU, nom d'un arrondissement du troisième ordre, affecté au chef-lieu, département de Thsing-tcheou-fou.

Sous les Han, Y | *hien*; après

Han-wou-ti, Y-*tou* | | . Voyez aussi
Thsing-tcheou-fou.

| 昌 Y-TCH'ANG. Voyez *Tchao-hoa*,
Young-thsing.

| 津 Y-TSIN. Voyez *Pa-tcheou*.

益陽 Y-YANG, nom d'un arrondissement et d'une ville du troisième ordre, département de Tchang-cha-fou.

Latit. de la ville. $28^{\circ} 35'$ } (cal.)
Longitude. $109^{\circ} 48'$ }

Premier établissement sous les Thsin.

Idem. Voyez *Sin-hoa*, *Ning-hiang*, *Youen-hiang* (département de Tchang-te-fou).

淦樂 Y-YO, ancien nom du chef-lieu de Min-tcheou.

亦佐 Y-TSO, nom d'un arrondissement et d'une ville du troisième ordre, département de Khio-tsing-fou.

Latit. de la ville. $25^{\circ} 20'$ } (cal.)
Longitude. $102^{\circ} 06'$ }

Sous les Han, territoire de *Youen-wen* 宛温 ; sous les Thang,

Pan 盤 *tcheou*; sous les Youen,
Y-*tso* | | .

易州 Y-TCHEOU, nom d'un arrondissement et d'une ville du deuxième ordre, département de Pao-ting-fou.

Latit. de la ville. $39^{\circ} 24'$ } (cal.)
Longitude. $113^{\circ} 15'$ }

Sous les Thsin, territoire de
Chang-ko 上谷 ; sous les Kin,

Y-*tcheou* | | . Ce territoire forme
maintenant un district séparé.

| 門 Y-MEN, nom d'un arrondissement et d'une ville du troisième ordre, département de Yun-nan-fou.

Latit. de la ville. $24^{\circ} 45'$ } (cal.)
Longitude. $99^{\circ} 59'$ }

Premier établissement sous les Youen.

| 縣 Y-HIEN. Voyez *Hioung*.

易城 Y-TCH'ING. Voyez *Hioung*.

猗氏 Y-CHI, nom d'un arrondissement et d'une ville du troisième ordre, département de P'ou-tcheou-fou.

Latit. de la ville. $35^{\circ} 11'$ } (cal.)
Longitude..... $108^{\circ} 23'$ }

Autrefois, principauté de *Sun*
郟; sous les Thsin, premier éta-
blissement de l'arrondissement.

伊闕 Y-KIOUE. V. Y | yang, *Soung*.

陽 Y-YANG, nom d'un arrondissement et d'une ville du troisième ordre, département de Jou-tcheou.

Latit. de la ville $34^{\circ} 12'$ } (cal.)
Longitude..... $110^{\circ} 10'$ }

Sous les Thsin, *Sin-tch'ing* **新**
城; sous les Souï, Y-kioue | **闕**;
sous les Thang, *Y-yang* | |.

州 Y-TCHEOU. Voyez *Soung*.

嶧 Y, nom d'un arrondissement et d'une ville du troisième ordre, départem. de Yen-tcheou-fou.

Latit. de la ville $34^{\circ} 53'$ } (cal.)
Longitude..... $115^{\circ} 31'$ }

A l'époque du Tchun-thsieou, pays
de *Thseng* **郟**; sous les Han, terri-
toire de *Lán-ling* **蘭陵** et de
Tch'ing-tch'ing **承城**; sous les
Souï, *Thseng* **郟** tcheou; sous les
Thang, *Tch'ing* **承** hien; sous les
Kin, Y | hien.

七陽 Y-YANG, nom d'un arrondisse-

ment et d'une ville du troisième ordre, département de Kouang-sin-fou.

Latit. de la ville $28^{\circ} 25'$ } (cal.)
Longitude..... $115^{\circ} 13'$ }

Sous les Han, territoire de *Yu-kan*

餘汗; sous les Ou, *Ko-yang*
葛; sous les Souï, *Y-yang* | |.

七陽 Y-YANG. Voyez *Kouang-tcheou*
光州.

居 Y-KIU, nom d'un ancien arrondissement du troisième ordre, du temps des Han, au sud de Ning-tcheou.

異城 Y-TCH'ING. Voy. *Kiang-tchoaen*.

翼城 Y-TCH'ING, nom d'un arrondissement et d'une ville du troisième ordre, département de P'ing-yang-fou.

Latit. de la ville $35^{\circ} 37'$ } (cal.)
Longitude..... $109^{\circ} 27'$ }

A l'époque du Tchun-thsieou,
Kiang-y **絳邑**; sous les Souï,

Y-tch'ing | |; sous les Thang, *Kouï-*
澮 tcheou.

刈陵 Y-LING. Voyez *Lou-tch'ing*.

沂州府 Y-TCHEOU-FOU, nom d'un département et de son chef-lieu, prov. de Chan-toung, précédemment compris dans le département de Yen-tcheou-fou.

Latit. de la ville. $35^{\circ} 08'$ } (cal.)
Longitude..... $116^{\circ} 13'$ }

Sous les Thsin, territoire de *Lang-*
ye **瑯琊**; sous les seconds Wei,

Pe-siu-tcheou **北徐州**, *Siu-*

tcheou du nord; s. les Heou-tcheou, *Y-tcheou* | |; sous les Souï, *Lin-y*
臨 |; sous les Thang, *Lang-ye*
瑯琊; le nom d'*Y-tcheou* | |
 a été rétabli par les Thsing, et la ville
 est actuellement chef-lieu de départ.

沂水 *Y-CHOÛ*, nom d'un arrondissement
 et d'une ville du troisième ordre,
 département de *Y-tcheou-fou*, précédé-
 mment départ. de *Thsing-tcheou-fou*.

Latit. de la ville. $35^{\circ} 46'$ } (cal.)
 Longitude. . . . $116^{\circ} 40'$ }

A l'époque du *Tchun-thsieou*, *Yun-*
y **鄆邑**; sous les Han, *Toung-*
kouan **東莞**; sous les Heou-
 tcheou, *Sin-thai* **新泰**; sous
 les Souï, *Y-choû*.

夷陵州 *Y-LING-TCHEOU*, nom
 d'un arrondissement et d'une ville du
 deuxième ordre, département de *King-*
tcheou-fou.

Le premier caractère de ce nom
 s'écrit aussi **彝**.

Lat. de la v. $30^{\circ} 49' 00''$ } (obs. des
 Longitude. $108^{\circ} 50' 20''$ } miss.)

Autrefois, dépendance du royaume
 de *Thsou*; le chef-lieu, *Y-ling* | |,

fut brûlé par les *Thsin* quand ils en-
 vahirent ce royaume; sous les Han,
 l'arrondiss. fut du troisième ordre,
 avec ce même nom; sous les Han du
 pays de *Chou*, *Si-ling* **西** |; sous

les Heou-tcheou, *Hia* **峽** *tcheou*;

actuellement *Y-tch'ang-fou* **宜昌**

府, départem. de première classe.

州 *Y-TCHEOU*. Voyez *Chi-thsien-fou*,
Souï-yang.

夷道 *Y-TAO*. Voyez *Y* **宜** *tau*.

門 *Y-MEN*, nom d'une ancienne ville
 à l'est, près de *Khai-foung-fou*.

邑梅洞 *Y-MEI-TOUNG*, nom
 d'une ville et d'un district du *Sse-*
tchouen oriental, 70 li à l'ouest de
Tchin-khi (*Hou-kouang*).

市 *Y-CHI*, nom d'un ancien chef-lieu
 du troisième ordre, au nord-est de *Lou-*
nan tcheou (*Yun-nan*).

YA

雅州府 *YA-TCHEOU-FOU*, nom
 d'un département et d'un chef-lieu,
 province de *Sse-tchouen*.

Lat. de la v. $30^{\circ} 03' 30''$ } (obs. des
 Longitude. $100^{\circ} 43' 38''$ } miss.)

Sous les *Tcheou*, compris dans le

Young-tcheou **雍州**; s. les *Thsin*,

et les Han, *Yen-tao* **嚴道**, dé-
 pendance du royaume de *Thsou*;
 sous les *Wei* occidentaux, *Moung-*
chan **蒙山**; sous les Souï, *Lin-*

khiong **臨邛**; sous les Thang,

et les *Soung*, *Ya-tcheou* | |. Ce nom
 s'est conservé depuis cette époque;
 le département est actuellement de
 premier ordre.

安 *YA-NGAN*, nom actuel de l'arr. du
 chef-lieu, départ. de *Ya-tcheou-fou*.

亞父城 *YA-FOU-TCH'ING*, nom
 d'une ancienne construction, arrondis-
 sement de *Ho-tcheou* (*Kiang-nan*).

YAI

崖州 *YAI-TCHEOU*, nom d'un arron-
 dissement et d'une ville du deuxième

ordre, département de Khiong-tcheou-fou (île de Hai-nan).

Latit. de la ville. 18° 22'

Longitude. 106° 28'

d'après les cartes de l'amirauté angl.

Sous les Han, *Tcha-yai* 珠 |;

sous les Thang, *Tchin* 振 tcheou;

sous les Soung, *Yai-tcheou* et *Ki-yang*

吉陽. Voyez aussi *Khioung-tcheou-fou*.

YANG

揚州府 YANG-TCHÉOU-FOU, nom d'un département et de son chef-lieu, province de Kiang-nan.

Lat. de la v. 32° 26' 32" (obs. des
Longitude.. 117° 04' 13" miss.)

Sur la carte de Klaproth, longitude 116° 55'.

A l'époque du Tchun-thsieou, pays compris dans le royaume de Ou, puis dans le royaume de Youe; à l'époque des guerres civiles, compris dans le royaume de Thsou; sous les Thsin, compris dans la province de Kieou-kiang; sous les Han, *Kiang-tou*

江都 et *Kouang-ling* 廣

陵; sous les Soui, *Yang* | tcheou;

sous les Thang, *Han* 邗 tcheou;

sous les Thang méridionaux, *Toung-*

東都; sous les Ming,

Yang-tcheou-fou | | |.

| 侯 YANG-HEOU. Voyez *Houng-toung*.

| 子 YANG-TSEU. Voyez *Y-tchin*.

楊根 YANG-KEN, nom d'un arrondissement au nord de la Corée, par lat. 38° 30'.

陽山 YANG-CHAN; nom d'un arrond. et d'une ville du troisième ordre, département de Lien-tcheou (*Kouang-toung*), précédemment département de *Kouang-tcheou-fou*.

Lat. de la v. 24° 30' 00" (obs. des
Longitude.. 110° 04' 30" miss.)

Premier établissem. sous les Han.

| 豐 YANG-FOUNG. Voyez *Young-foung*.

| 夏 YANG-HIA. Voyez *Thai-khang*.

| 縣 YANG-HIEN. Voyez *Houng-toung*.

| 湖 YANG-HOU, nom d'un arrondissement et d'une ville du troisième ordre, comprise avec *Wou-tsin* dans l'arrondissement spécial de *Tchang-tcheou-fou* (*Kiang-nan*).

| 丘 YANG-KHIEOU. V. *Tchang-khieou*.

| 曲 YANG-KHIO, nom d'un arrondissement du troisième ordre, affecté au chef-lieu du département de *Thai-youen-fou*. Voyez *Thai-youen-fou*.

Sous les Thsin, territoire de *Lang-*

meng 狼孟; sous les Han,

Yang-khio | |; sous les Soui, *Yang-*

tchin | 眞 et *Fen* 汾 tcheou.

| 江 YANG-KIANG, nom d'un arrondissement et d'une ville du troisième ordre, départem. de *Tchao-khing-fou*.

Latitude de la ville. 21° 50'

Longitude. 109° 44'

D'après les cartes anglaises.

Sous les Ou, *Hai-ngan* 海

安 et *Si-p'ing* 西平; sous

les Tsin, *Thsi-ngan* 齊安;

sous les Thang, *Ngan-p'ing* 安

平 et *Yang-kiang* | |.

陽穀 YANG-KO, nom d'un arrondissement et d'une ville du troisième ordre, dép. de Yen-tcheou-fou (Chan-toung).

Latit. de la ville. 36° 09' } (cal.)
 Longitude. 113° 39' }

Autrefois, pays de Tshi; sous les Souï, *Yang-ko* | |.

| **瓜** YANG-KOUA. Voyez *Moung-hoa-fou*.

| **安** YANG-NGAN. Voyez *Kien-tcheou*.

| **平** YANG-PING. Voyez *Toung-tch'ang-fou*, *Sen*, *Pao-yng*, *Thai-ming-fou*.

| **信** YANG-SIN, nom d'un arrondissement et d'une ville du troisième ordre, département de Wou-ting-fou.

Latit. de la ville. 37° 45' } (cal.)
 Longitude. 115° 18' }

Premier établiss. sous les Han.

Idem. V. *Khing-yun*, *Hai-foung*, *Ning-tsin*.

| **朔** YANG-SO, nom d'un arrondissement et d'une ville du troisième ordre, département de Kouei-lin-fou.

Latit. de la ville. 24° 28' } (cal.)
 Longitude. 108° 00' }

Sous les Souï, *Yang-so* | |; sous

les Thang, *Kouei-y* **歸義**.

| **羨** YANG-SIEN. Voyez *Y-hing*.

| **城** YANG-TCH'ING, nom d'un arrondissement et d'une ville du troisième ordre, départem. de Tse-tcheou-fou.

Latit. de la ville. 35° 26' } (cal.)
 Longitude. 110° 16' }

Sous les Han, *Hou-tse* **濩澤**;

sous les Thang, *Yang-tch'ing* | |.

Idem. Nom d'une ancienne ville des Tsin, arrondissement de So-tcheou (Kiang-nan).

Idem. Voyez *Tsin-tcheou*, *Ma-tch'ing*, *Young-foung*.

陽真 YANG-TCHIN. Voyez *Yang-khio*.

| **周** YANG-TCHEOU. Voyez *Tchin-ning*, *Souï-te-tcheou*.

| **春** YANG-TCHUN, nom d'un arrondissement et d'une ville du troisième ordre, départem. de Tchao-khing-fou.

Latitude de la ville. 22° 08'
 Longitude. 109° 13'

D'après les cartes anglaises.

Sous les Han, territoire de Kao-

liang **高涼**; sous les Liang,

Yang-tchun | |; sous les Thang,

Tchun | *tcheou*.

| **翟** YANG-TI. Voyez *Yu-tcheou*.

| **宗** YANG-THSOUNG, nom d'un arrondissement et d'une ville du troisième ordre, département de Tching-kiang-fou (Yun-nan), 40 li au nord du chef-lieu.

Premier établissement sous les Youen.

| **武** YANG-WOU, nom d'un arrondissement et d'une ville du troisième ordre, département de Hoai-khing-fou.

Latit. de la ville. 35° 05' } (cal.)
 Longitude. 111° 48' }

Sous les Tsin, territoire de Po-

lang-cha **博浪沙**; sous les

Han, *Yang-wou* | |.

| **邑** YANG-Y. Voyez *Ta-ko*.

| **樂** YANG-YO. Voyez *Wan-tsaï*.

洋 YANG, nom d'un arrondissement et d'une ville du troisième ordre, département de Han-tchoung-fou.

Latit. de la ville. 33° 05' } (cal.)
 Longitude. 105° 23' }

Sous les Tsin, territoire de T'king-kou 城固; sous les seconds Wei, Thang-t'ching 儻城; sous les Souï, Yang | tcheou.

洋州 YANG-TCHEOU. Voyez Yang |.

| 源 YANG-YOÛEN, nom d'un ancien arrondissement du troisième ordre, établi par les Thang, au sud de Si-hiang.

羊山鎮 YANG-CHAN-TCHIN. Voy. Thong-chan.

| 祐城 YANG-HOU-TCH'ING, nom d'une ancienne construction, arrondissement de Thai-ngan.

| 城 YANG-TCH'ING (ville du Mouton), nom vulgaire de Kouang-tcheou-fou (Canton).

養利州 YANG-LI-TCHEOU, nom d'un arrondissement et d'une ville du deuxième ordre, département de Thai-p'ing-fou (Kouang-si).

Latit. de la ville. 22° 54' } (cal.)
Longitude. . . . 104° 36' }

Premier établissement sous les Thang.

YAO

姚安府 YAO-NGAN-FOU, nom d'un district et de son chef-lieu, sous les Ming, province de Yun-nan.

Latit. de la ville. 25° 33' } (cal.)
Longitude. . . . 99° 03' }

Sous les Thang, Yao | tcheou;

sous les Youen, Yao-ngan | |.

| 州 YAO-TCHEOU, nom d'un arron-

dissement et d'une ville du deuxième ordre, départem. de Thsou-hioug-fou.

La ville est au nord-ouest du chef-lieu, et formait le chef-lieu de l'ancien département de Yao-ngan-fou.

姚州 YAO-TCHEOU. Voy. Ta-li-fou, Yao-ngan-fou, Yu-yao.

耀州 YAO-TCHEOU, nom d'un arrondissement et d'une ville du deuxième ordre, département de Si-ngan-fou.

Latit. de la ville. 34° 56' } (cal.)
Longitude. . . . 106° 33' }

Sous les Han, territoire de Tcha-y

祓羽; sous les seconds Wei,

Pe-yong 北雍; sous les Wei

occidentaux, Y 宜 tcheou; sous les Thang, Yao-tcheou | |.

饒 YAO. Voy. le même avec le son Jao.

堯山 YAO-CHAN. Voyez Thang-chan.

| 城 YAO-TCH'ING, nom d'une ancienne construction, arr. de Wan (Pe-tchi-li).

要津 YAO-TSIN, ancien nom du territoire de Hia-tsin, à l'époque des guerres civiles. Voyez Hia-tsin.

YE

葉 YE. Voyez le même à Che.

| 榆 YE-YÜ. Voyez Ta-li-fou et Thai-ho.

| 州 YE-TCHEOU, ancien arrondissement du Sse-tchouen, établi par les Thang, sur le territoire de Li-tcheou.

冶城 YE-TCH'ING, nom d'un ancien arr. près de Nan-king (Kiang-ning-fou).

冶城 YE-TCH'ING, nom d'un ancien arrond. des Han, sur le territ. de P'ou-tch'ing et de Fou-tcheou-fou (Fo-kien).

業州 YE-TCHEOU. Voyez *Kien-chi*.

鄴都 YE-TOU. Voyez *Tchang-te-fou* (Ho-nan).

| YE. Voy. *Lin-tch'ang*, *Tchang-te-fou*. (Ho-nan.)

野王 YE-WANG. Voyez *Ho-nei*.

| **井** YE-TSING, nom d'un bourg situé à l'est de Thsi-ho.

| **利** YE-LI, nom d'un ancien arrondissement au nord de Khing-yang-fou.

夜郎 YE-LANG. Voyez *Chi-tcheou-wei*, *Khio-tsing-fou*, *Kao*, *Hing-wen*, *Pou-ngan*.

掖 YE. Voyez le même à Y.

謁城 YE-TCH'ING, nom d'une ancienne ville des Han, arrondissement de Jin-khieou.

YEN

鹽山 YEN-CHAN (mont de Sel), nom d'un arrondissement et d'une ville du troisième ordre, départem. de Ho-kien-fou, sous les Ming, et actuellement département de Thien-tsin-fou.

Latit. de la ville. 38° 07' } (cal.)
Longitude. 114° 56' }

Autrefois, *Wou-ti-y* 無 棣

邑; sous les Han, *Kao-tch'ing* 高

城; sous les Souï, *Feou-choui* 浮

水; sous les Thang, *Yen-chan* | |
et *Ke-tsin* 鬲 津 .

鹽水 YEN-CHOUÏ, nom d'un an. arrondissement des Heou-tcheou, à l'est de Chi-tcheou-wei.

| **源** YEN-YOÛEN (Source salée), nom d'un arrondissement et d'une ville du troisième ordre, département de Ning-youen-fou (sud-ouest du Sse-tchouen).
Latit. de la ville. . 27° 20' } (cal.)
Longitude. 99° 12' }

| **官** YEN-KOUAN. V. *Jin-ho*, *Hai-ning*.

Idem. Nom d'une ancienne construction, arrondissement de Si-ho.

| **亭** YEN-TING, nom d'un arrondissement et d'une ville du troisième ordre, dép. de Thoung-tchouen-fou.

Latit. de la ville. 31° 14' } (cal.)
Longitude. 103° 06' }

Sous les Han, territoire de *Kouang-han* 廣 漢; s. les Liang, *Yen-ting* | |; s. les Thang, *Toung-kouan*

東 關 .

| **茶** YEN-TCHA, nom d'une nouv. ville, au nord-ouest de Ping-liang-fou.

| **城** YEN-TCH'ING, nom d'un arrondissement et d'une ville du troisième ordre, département de Hoai-ngan-fou.

Lat. de la v. 33° 21' 55" } (obs. des
Longitude. . 117° 40' 22" } miss.)

Sous les Han, *Yen-to* | 瀆; s.

les Tehin, *Yen-tch'ing* | | Canton

du sel; s. les Souï, *Che* 射 *tcheou*;

| **泉** YEN-THSIOÛEN, nom d'un ancien arrondissement du temps des trois royaumes, sur le territ. de Mien-tcheou.

鹽瀆 YEN-TO. Voyez *Yen-tch'ing*.

延州 YEN-TCHEOU. V. *Yen-ngan-fou*.

水城 YEN-CHOUÏ-TCH'ING, nom d'une ancienne ville des Thang, à l'est de Yen-ngan-fou.

慶州 YEN-KHING-TCHEOU, nom d'un département et de son chef-lieu, province de Pe-tchi-li.

Lat. de la v. $40^{\circ} 29' 05''$ (obs. des Longitude.. $113^{\circ} 42' 39''$ miss.)

Sous les Han, territoire de Kouang-ning **廣寧**, dépendance de la prov. de Chang-ko **上谷** s. les

seconds Wei, *Pe-yen* **北燕**; sous

les Thang, Kouei **媯** tcheou et Jou

儒 tcheou; sous les Ming, d'abord Loung-khing-tchéou **隆** ||, ensuite

Yen-khing-tcheou |||.

陵 YEN-LING. V. *Tchang* **常** tcheou-fou, Tan-tou, Kouang-ling.

安府 YEN-NGAN-FOU, nom d'un département et de son chef-lieu, prov. de Chensi.

Lat. de la v. $36^{\circ} 42' 20''$ (obs. des Longitude.. $107^{\circ} 08' 00''$ miss.)

A l'époque du Tchun-thsieou, pays habité par les barbares *Pe-ti* **白**

翟; sous les Thsin, territoire de Chang-kiun **上郡**; sous les Han,

royaume de Ti **翟**; s. les seconds

Wei, Kin-ming **金明** et Toung-

hia **東夏**; sous les Wei occiden-

taux, Yen | tcheou; sous les Souï et

les Thang, Yen-ngan | |; sous les

Soung, *Tchang-wou* **彰武**; sous les Ming, Yen-ngan-fou | |.

延安 YEN-NGAN, nom d'un arrondissement au sud-ouest de la Corée.

|| YEN-NGAN. Voyez *Yen-tchang* | **長**.

平府 YEN-P'ING-FOU, nom d'un département et de son chef-lieu, province de Fo-kien.

Lat. de la v. $26^{\circ} 38' 24''$ (obs. des Longitude.. $115^{\circ} 57' 50''$ miss.)

Sous les Tcheou, territ. compris dans les pays de *Min* **閩** et de *You*

越; sous les Han, département du

Hoei-ki; sous les Tsin et les Thang, *Yen-p'ing* | |; sous les cinq dynasties

postérieures, *Sin* **鐔** tcheou, et sous

les Thang méridionaux, *Kien* **劍**

tcheou; s. les Soung, *Nan-kien* **南**

劍; sous les Ming, *Yen-p'ing-fou* | |.

|| YEN-P'ING, nom d'un gros bourg, à l'est de Young-ngan (Fo-kien.)

川 YEN-TCHOUEN, nom d'un arrondissement et d'une ville du troisième ordre, département de Yen-ngan-fou.

Latit. de la ville. $36^{\circ} 57'$ } (cal.)
Longitude..... $107^{\circ} 48'$ }

Sous les Han, territoire de *Lin-ho*

臨河; sous les seconds Wei,

Wen-ngan **文安**; sous les Souï,

Yen-tchouen | |.

昌 YEN-TCH'ANG. Voyez *Ning-youen*.

長 YEN-TCHANG, nom d'un arrondis-

sement et d'une ville du troisième ordre, département de Yen-ngan-fou.

Latit. de la ville. $36^{\circ} 37'$ } (cal.)
Longitude. . . . $107^{\circ} 38'$ }

S. les seconds Wei, Kouang-ngan

廣安; sous les Souï, Yen-ngan

|安; sous les Thang, Yen-tchang

||

延德 YEN-TE, nom d'une anc. ville des Souï, à l'ouest de Yai-tcheou.

|津 YEN-TSIN, nom d'un arrondissement et d'une ville du troisième ordre, département de Wei-hoeï-fou.

Latit. de la ville. $35^{\circ} 10'$ } (cal.)
Longitude. . . . $112^{\circ} 00'$ }

A l'époque du Tchun-thesisieou, territoire de Lin-yen 廩; sous les

Thsin, Soen-thesisieou 酸棗; sous

les Soung, Yen-tsin ||

||城 YEN-TSIN-TCH'ING, nom d'une ancienne ville au sud de Wei-hoeï-fou.

鉛山 YEN-CHAN (mont du Plomb), nom d'un arrondissement et d'une ville du troisième ordre, départ. de Kouang-sin-fou.

Latit. de la ville. $28^{\circ} 15'$ } (cal.)
Longitude. . . . $115^{\circ} 30'$ }

Premier établis. sous les Thang.

兗州府 YEN-TCHEOU-FOU, nom d'un département et de son chef-lieu, province de Chan-toung.

Lat. de la v. $35^{\circ} 41' 51''$ } (obs. des
Longitude. . . $114^{\circ} 43' 30''$ } miss.)

A l'époque du Tchun-thesisieou, pays

du royaume de Lou 魯; à l'époque

des guerres civiles, dépendance du

royaume de Thsou; sous les Thsin,

province de Sie 薛郡; sous

les Han, royaume de Lou | et

Chan-yang 山陽; sous les Han

orientaux, Jin-tch'ing 任城;

sous les Tsin, province de Lou |;

sous les Souï, les Thang, Yen-tcheou

||; sous les Soung, Thai-ning 泰

寧 et Loung-khing 權慶;

sous les Ming, Yen-tcheou-fou |

||

鄆陵 YEN-LING, nom d'un arrondissement et d'une ville du troisième ordre, département de Khai-foung-fou.

Latit. de la ville. $34^{\circ} 10'$ } (cal.)
Longitude. . . . $112^{\circ} 01'$ }

A l'époque du Tchun-thesisieou, cité

de Tch'ing 鄭邑; à l'époque

des guerres civiles, Ngan-ling 安

陵; sous les Han, Yen-ling ||;

嚴州府 YEN-TCHEOU-FOU, nom d'un département et de son chef-lieu, province de Tche-kiang.

Lat. de la v. $29^{\circ} 37' 12''$ } (obs. des
Longitude. . . $117^{\circ} 12' 47''$ } miss.)

Sur la carte de Klapproth, longitude $116^{\circ} 56'$.

A l'époque du Tchun-thesisieou, dépendance du royaume de Ou, et

ensuite du royaume de Thsou; à

l'époque des guerres civiles, dépendance du royaume de Thsou; sous

les Thsin, territoire divisé entre les

provinces de Hoeï-ki et de Tan-yang;

sous les Ou, Sin-tou 新都;

sous les Souï et les Thang, Mo 睦

睦

tcheou; sous les Soung, Yen-tcheou

|| et Kien-te 建德; sous les

Ming, Yen-tcheou-fou |||.

| 道 YEN-TAO. Voyez Young-king et Ya-tcheou.

| 州 YEN-TCHEOU, nom d'un ancien district du Kouang-si, sous les Thang. Il comprenait Lai-pin et une partie du département de Lieou-tcheou-fou.

巖州 YEN-TCHEOU. Voyez Lin 林.

燕州 YEN-TCHEOU. Voyez Fou-foung, Chun-y, Ling-cheou.

| 州 YEN-TCHEOU, nom d'un ancien arrondissement établi par les Thang sur le territoire actuel de Thsin-tcheou-fou (Kouang-si).

| 國 YEN (royaume de), et

| 山 YEN-CHAN. Voyez Chun-thien-fou, Yen-khing-tcheou, Ki, district de Chun-thien-fou.

| 平 YEN-P'ING. Voyez Tchang-p'ing-tcheou.

| 城 YEN-TCH'ING, nom de l'ancienne capitale des Kin, au sud-ouest de Peking.

晏州 YEN-TCHEOU, nom d'un ancien district, sous les Thang, dans le nord du Kouang-si et le sud du Sse-tchouen. Voyez Hing-wen et Sieou-jin.

偃師 YEN-CHI, nom d'un arrondissement et d'une ville du troisième ordre, département de Ho-nan-fou.

Latit. de la ville. 34° 45' } (cal.)
Longitude. 110° 23' }

Premier établissm. sous les Han.

郾城 YEN-TCH'ING, nom d'un arr. et d'une ville du troisième ordre, dép. de Hiu-tcheou.

Lat. de la v. 33° 38' 20" } (obs. des
Longitude.. 111° 44' 40" } (mis.)

Autrefois, royaume de Yen | ;
sous les Han, Yen-tch'ing ||.

鴈門 YEN-MEN. (Porte des oies sauvages). Voyez Tai-tcheou, Hoeyouen, Thai-thoung-fou.

顏羅 YEN-LO et

| 盧 YEN-LOU, noms d'anciens arrondissements des Soui, dans l'île d'Hainan, canton de Khioung-chan.

炎州 YEN-TCHEOU, nom d'un ancien district du Sse-tchouen, comprenant, sous les Thang, l'arrondissement de Tchang-ming.

剡城 YEN-TCH'ING. Voyez Ching.

| YEN. Voyez Sin-tch'ang et Ching.

Idem. Nom d'un ancien arrondissement des Han, au nord-est de Pei-tcheou.

奄里 YEN-LI, nom d'une ancienne ville dans l'emplacement de Khio-feou. On pense qu'elle correspond au pays d'Yen, cité dans le chapitre To-fang (Chou-king).

右扶風 YEOU-FOU-FOUNG. Voy. Foung-thsiang-fou.

| 北平 YEOU-PE-P'ING. Voy. Tsin-hoa, Young-p'ing-fou.

| 玉 YEOU-YU, nom d'une ville du

YEOU

Chen-si, au nord de Ma-y, actuellement chef-lieu, sous le nom de So-p'ing-fou.

Latit. de la ville. 40° 12' } (cal.)
Longitude..... 109° 53' }

猷州 YEOU-TCHEOU, nom d'une ancienne ville à l'est de Chi-tai. Voyez King.

由拳 YEOU-KHIOUEN. Voyez Kia-hing, Tshing-p'ou.

有莘 YEOU-SEN. Voy. Tchîn-lieou-fou.

宥州 YEOU-TCHEOU, nom d'un ancien arrondissement créé par les Thang, dans le départ. actuel de Yu-lin-fou.

幽州 YEOU-TCHEOU, nom de la partie nord du Pe-tchi-li, sous les Tcheou. Sous les Soung, ce nom désignait le distr. actuel de Young-p'ing-fou.

| 都 YEOU-TOU. Voyez Youen-p'ing.

莒里 YEOU-LI. Voyez Thang-yn.

尤溪 YEOU-KHI. Voyez Young-ngan.

Idem. Nom d'un arrondissement et d'une ville du troisième ordre, département de Yen-p'ing-fou.

Latit. de la ville 26° 15' } (cal.)
Longitude..... 115° 50' }

D'abord, territoire de Nan-p'ing

南平; sous les Thang, Yeou-khi | |.

游安 YEOU-NGAN, nom d'un ancien arrondissement des Liang, à l'ouest de Yang-chan.

YIN OU YN 287

酉陽 YEOU-YANG, nom d'un district du Sse-tchouen.

• Lat. du chef-lieu 28° 45' } (cal.)
Longitude..... 106° 20' }

Idem. Nom d'un ancien arrondissement des Han, au nord-ouest de Tchîn-tcheou-fou (Hou-nan). Voyez Sse-nan-fou, P'eng-choui.

攸 YEOU, nom d'un arrondissement et d'une ville du troisième ordre, département de Tchang-cha-fou.

Latit. de la ville. 27° 08' } (cal.)
Longitude..... 110° 43' }

Sous les Han, Yeou |, ville de troisième ordre; sous les Tchîn, Yeou-choui | **水**.

YIN OU YN

鄞 YIN, nom de l'arrondissement du troisième ordre affecté au chef-lieu du département de Ning-po-fou.

Sous les Tshin, Yin | hien; sous

les Han, Keou-tchang **句章**; sous les Thang, Yin | tcheou. Voy. Ning-po-fou, Foug-hoa.

| 州 YIN-TCHEOU. Voyez Yin |.

圓陰 YIN-YN. Voyez Kia-tcheou.

銀生府 YIN-SENG-FOU ou YN-SENG-FOU, District producteur d'argent. Voy. Tchîn-youen-fou, Khing-toung-fou, Wei-youen-tcheou.

| 城 YIN-TCH'ING, nom d'une ancienne ville des Tchîn, 120 li à l'est de Tching.

| 山 YIN-CHAN (mont de l'Argent),

nom d'un ancien arrondissement établi par les Souï, au sud-est de Tse-tcheou.

銀州 YIN-TCHEOU (distr. de l'argent), nom d'un ancien district du temps des Thang, à l'ouest de Mi-tchi.

陰館 YN-KOUAN. Voyez *Chan-yn*, *Yng-tcheou*.

山 YN-CHAN, nom d'une ancienne ville des Han, au nord-ouest de Yeou (département de Tchang-cha-fou).

平 YN-P'ING. Voyez *Loung-ngan-fou*.

道 YN-P'ING-TAO. Voyez *Wen*.

城 YN-TCH'ING. Voyez *Kouang-hoa*.

YN, nom d'une ancienne ville des Han, à l'est de Kouang-hoa.

晉 YN-TSIN. Voyez *Hoa-yn*.

陵城 YN-LING-TCH'ING, nom d'une ancienne ville, arrondissement de Ting-youén (Kiang-nan).

殷州 YN-TCHEOU. Voyez *Hoe-kia*.

Idem. Nom d'une ancienne ville du Ssetchouen sous les Thang, comprise dans l'arrondissement actuel de Y-pin.

潞水 YN-CHOUÏ. Voyez *Chang-chouï*, *Jou-yang*.

江 YN-KIANG. Voyez *Chang-chouï*.

印江 YN-KIANG, nom d'une ville du troisième ordre, département de Sse-nan-fou.

尹州 YN-TCHEOU, nom d'un ancien district des Souï et des Thang, au sud-est du Kouang-si.

YNG

潁州府 YNG-TCHEOU-FOU, nom d'un département et de son chef-lieu (Kiang-nan), précédemment dépendance de Foung-yang-fou. L'arrondissement est actuellement de premier ordre.

Latit. de la ville. $32^{\circ} 58'$ (cal.)
Longitude. . . . $113^{\circ} 37'$ (cal.)

Sous les Thsin, territoire de *Yng-tchouen* | **川**; sous les Han, *Jou-yn* **汝陰**; sous les Souï, *Yng-tcheou* | |.

川 YNG-TCHOUEN. Voyez *Yng-tcheou*, *Tch'in-tcheou*, *Jou-ning-fou*.

上 YNG-CHANG, nom d'un arrondissement et d'une ville du troisième ordre, département de Yng-tcheou-fou (Kiang-nan).

Latit. de la ville. $32^{\circ} 40'$ (cal.)
Longitude. . . . $113^{\circ} 53'$ (cal.)

Sous les Han, territoire de *Chien-hien* **慎縣**; sous les Liang, *Hia-thsai* **下蔡**; sous les Souï, *Yng-chang* | |.

昌 YNG-TCH'ANG. Voyez *Hiu-tcheou*.

鄧州 YNG-TCHEOU. Voyez *Sin-yang-tcheou*, *Wou-tch'ang-fou*.

中 YNG-TCHOUNG. Voyez *Tch'ing-thien-fou*.

| YNG. Voyez *Kiang-ling*.

Idem. Nom d'une ancienne ville, 20 li à l'est de Hien-yang.

瀛州 YNG-TCHEOU. Voyez *Ho-hien-fou* et *Tchao-tcheou-fou*.

瀛州 YNG-TCHEOU, ancienne ville, arrondissement de Tse.

| **海** YNG-HAI. Voyez *Ho-kien-fou*.

夔陶 YNG-THAO. Voyez *P'ing-hiang*, *Ning-tsin*.

營陽 YNG-YANG. Voy. *Young-tcheou-fou*, *Tao-tcheou*.

| **陵** YNG-LING. Voyez *Tchang-lo*.

| **丘** YNG-KHIEOU. Voyez *Tchang-lo*, *Lin-tse*.

營浦 YNG-P'OU. Voyez *Young-ming*.

| **山** YNG-CHAN, nom d'un arrondissement et d'une ville du troisième ordre, département de Chun-khing-fou.

Latit. de la ville. $31^{\circ} 08'$ } (cal.)
Longitude. . . . $104^{\circ} 15'$ }

Sous les Han, territ. de *Thang-khiu*

宕渠; s. les Liang, *Siang-jou*

相如; s. les Thang, *Lang-tchi*

朗池; s. les Soung, *Yng-chan*

||

| **州** YNG-TCHEOU. Voyez *Liao-toung*, *Tchang-li*.

英山 YNG-CHAN, nom d'un arrondissement et d'une ville du troisième ordre, département de Liou-tcheou-fou.

Latit. de la ville. $30^{\circ} 45'$ } (cal.)
Longitude. . . . $113^{\circ} 25'$ }

Autrefois, territ. de *Lo-thien* **羅**

田; sous les Soung, *Yng-chan*

||

英布城 YNG-POU-TCH'ING, ancienne ville des Han, au nord-ouest de *Jao-tcheou-fou*.

| **德** YNG-TE, nom d'un arrondissement et d'une ville troisième ordre, département de Chao-tcheou-fou.

Lat. de la v. $24^{\circ} 11' 32''$ } (obs. des
Longitude. . $110^{\circ} 35' 00''$ } miss.)

Sous les Han, territoire de *Tching-*

yang **滇陽**; s. les Thang, *Yng*

| *tcheou*; s. les Soung, *Yng-te* | |.

| **州** YNG-TCHEOU. Voyez *Yng-te*.

盈川 YNG-TCHOUEN, nom d'une ancienne ville du temps des Tch'in, au sud de *Khiu-tcheou-fou*.

應山 YNG-CHAN, nom d'un arrondissement et d'une ville du troisième ordre, département de Te-ngan-fou.

Latit. de la ville. $31^{\circ} 40'$ } (cal.)
Longitude. . . . $111^{\circ} 23'$ }

Sous les Liang, *Young-yang* **永**

陽; sous les Souï, *Yng-chan* |

|; sous les Thang, *Yng* | *tcheou*.

| **州** YNG-TCHEOU. V. *Yng* | *chan*.

Idem. Nom d'un ancien district établi par les Youen au nord du département actuel de *Sse-nan-fou*.

| **州** YNG-TCHEOU; nom d'un arrondissement et d'une ville du troisième ordre, département de *Thai-thoung-fou*.

Lat. de la v. $39^{\circ} 39' 00''$ } (obs. des
Longitude. . $110^{\circ} 53' 30''$ } miss.)

Sous les Thsin, territoire de *Yn-*

kouan **陰館**; sous les Thang,

Kin-tch'ing 金城 et *Yng-tcheou*

||

應理州 *YNG-LI-TCHEOU*. Voyez *Ning-hia-tchoang-wei*.

| 城 *YNG-TCHING*, nom d'un arrondissement et d'une ville du troisième ordre, département de *Te-ngan-fou*.

Latit. de la ville. 31° 05' } (cal.)
Longitude..... 111° 07' }

Sous les Han, territ. de *Ngan-ling*

安陵; s. les premiers *Soung*,

Yng-tch'ing ||. V. aussi *Yun-moung*.

| 國 *YNG* (principauté de). Voy. *Che*.

| 天 *YNG-THIEN*. Voy. *Konei-te-fou*.

|| 府 *YNG-THIEN-FOU*. Voyez *Kiang-ning-fou*.

| 陽 *YNG-YANG*, nom d'une ancienne ville des *Tsin*, au sud-ouest de *Ling-ling*.

YO

岳州府 *YO-TCHEOU-FOU*, nom d'un département et de son chef-lieu, province de *Hou-kouang*.

Lat. de la v. 29° 24' 00" } (obs. des
Longitude.. 110° 34' 25" } miss.)

Autrefois, pays des barbares *San-*

Miao 三苗, anciens, naturels

de la Chine; à l'époque du *Tchun-*

tsieou, pays compris successivement

dans les royaumes de *Mi* 麋 et de

Lo 羅; à l'époque des guerres ci-

viles, dépendance du royaume de *Thsou*; sous les *Thsin*, compris dans la province de *Tchang-cha*; à l'époque des trois royaumes, sous les

Ou, il s'appela *Tchoang-tchin* 重

鎮; sous les *Tsin*, *Kien-tch'ang* 建

昌; s. les premiers *Soung*, *Pa-ling*

巴陵; sous les *Liang*, *Pa* 巴

tcheou; sous les *Souï* et les *Thang*,

Yo-tcheou ||; sous les *Soung*, *Yo-*

yang | 陽; sous les *Ming*, *Yo-*

tcheou-fou |||.

岳陽 *YO-YANG*, nom d'un arrondissement et d'une ville du troisième ordre, département de *P'ing-yang-fou*.

Latit. de la ville. 36° 15' } (cal.)
Longitude..... 109° 46' }

Sous les Han, territ. de *Ko-youen*

穀遠; sous les seconds *Wei*,

Ngan-tse 安澤; sous les *Souï*,

Yo-yang ||.

Idem. V. *Yo-tcheou-fou*, *Ho-tcheou* (*Chansi*).

| 安 *YO-NGAN*, ancien nom de la ville de *Ho-chan*.

| 池 *YO-TCHI*, nom d'un arrondissement et d'une ville du troisième ordre, département de *Chun-khing-fou*.

Latit. de la ville. 30° 35' } (cal.)
Longitude..... 104° 06' }

Sous les Han, territ. de *Thang-khin*

宕渠; sous les *Thang*, *Yo-tchi*

||

郁郅 *YO-TCHI*. Voyez *Ngan-hoa*.

樂陽 *YO-YANG*. Voy. *Tchang-tsen*.

| 羅 *YO-LO* ou *LO-LO*, nom d'une an-

cienne ville des Han, 100 li à l'ouest de Yaï-tcheou.

樂山 YO-CHAN. Voyez *Youen-kiang*.

城 YO ou LO-TCH'ING, ancienne ville des Souï, 50 li à l'est de P'eng-tse.

Voyez le même caractère **樂** avec la prononciation *Lo*.

鬱州 YO-TCHEOU. Voyez *Kan-yu*.

尉氏 YO-CHI, nom d'un arrondissement et d'une ville du troisième ordre, département de Khai-foung-fou.

Latit. de la ville. $34^{\circ} 30'$ } (cal.)
Longitude. $112^{\circ} 03'$ }

A l'époque du Tchun-tshicou, pays de *Yo-chi* | | ; sous les Thsin, établissement de l'arrondissement.

蔚州 YO-TCHEOU, nom d'un arrondissement et d'une ville du deuxième ordre, compris, sous les Ming, dans le département de Thai-thoung-fou, actuellement dans celui de Siouen-hoa-fou.

Lat. de la v. $39^{\circ} 50' 54''$ } (obs. des
Longitude. . $112^{\circ} 16' 00''$ } miss.)

Sous les Thsin, **代** *hien* ; sous les seconds Wei, *Ling-khieou*

靈丘 ; sous les Heou-tcheou, *Yo-tcheou* | | .

Idem. Voyez *Ho-chouï*.

山 YO-CHAN, nom d'un arrondissement au sud de la Corée.

汾 YO-FÉN. Voyez *Hing*.

鬱林州 YO-LIN-TCHEOU, nom d'un département et d'un chef-lieu du deuxième ordre, province de Kouang-

si, dépendant du département de Ou-tcheou-fou.

Latit. de la ville. $22^{\circ} 41'$ } (cal.)
Longitude. $107^{\circ} 25'$ }

Sous les Han, territoire de *Yo-lin* | | ; sous les Thang, *Yo* | *tcheou*.

林 YO-LIN. Voy. *Yo-lin* | | *tcheou* et *Thsin-tcheou-fou* (Kouang-si).

州 YO-TCHEOU. Voyez *Yo-lin-tcheou*.

平 YO-PING. Voyez *Kouei*.

YOUE

粵州 YOUE-TCHEOU. Voyez *Khing-youen-fou*.

| YOUE, peuples du midi de la Chine, subjugués au II^e siècle avant notre ère.

悅州 YOUE-TCHEOU, nom d'un ancien arrondissement établi par les Thang, au sud de Khio-tsing-fou.

越 YOUE, nom d'un royaume, à l'époque des guerres civiles. Voyez *Ning-po-fou*, *Yu-kan*.

睽 YOUE-THAN. Voyez *Theng-youe-tcheou*.

州 YOUE-TCHEOU. Voyez *Lien-tcheou fou*, *Chao-hing-fou*, *Ning-po-fou*.

Idem. Nom d'une ancienne ville établie par les Youen, au sud de Khio-tsing-fou.

蒙 YOUE-TCH'ANG. Voyez *Meou-ming*.

衝 YOUE-TCHOUNG. Voyez *Theng-youe-tcheou*.

峻 YOUE-SUN. Voyez *Ting-youen*, département de Thsou-hioung-fou.

越王城 YOUEN-WANG-TCH'ING, nom de deux places établies par Keou-tsién, roi de Youe, à l'est de Chao-hing-fou, et près de Foung-sin.

YOUEN

垣曲 YOUEN-KHIO, nom d'un arrondissement et d'une ville du troisième ordre, département de Kiang-tcheou, précédemment département de P'ing-yang-fou.

Latit. de la ville. 35° 05' } (cal.)
Longitude. . . . 109° 23' }

Autrefois, ce pays fut la limite entre les royaumes de Tcheou et de Tchao; sous les Han, *Youen* | *hien*;

sous les seconds Wei, *Pe-choui* | **白水**; sous les Heou-tcheou, *Po-tch'ing* | **亭城**; sous les Thang,

Chao | **邵** | *tcheou*; sous les Soung, *Youen - khio* | |.

| **縣** YOUEN-HIEN. Voyez le précédent.

洹水 YOUEN - CHOUÏ. Voyez *Wei*, département de Thai-ming-fou.

袁州府 YOUEN-TCHEOU-FOU, nom d'un département et de son chef-lieu, province de Kiang-si.

Lat. de la v. 27° 51' 32" } (obs. des
Longitude.. 112° 02' 06" } miss.)

A l'époque du Tchun-tsiéou, dépendance du royaume de Ou; à l'époque des guerres civiles, dépendance du royaume de Thsou; sous les Thsin, dépendance de la province de Kieou-kiang; sous les Han, *Y-tchan* | **宜春**; à l'époque des

trois royaumes, sous les Ou, dépendance du district de *Ngan - tch'ing* | **安成**; sous les Thang et les

Soung, Youen-tcheou | |. Ce dernier nom s'est conservé depuis cette époque.

遠安 YOUEN-NGAN, nom d'un arrondissement et d'une ville du troisième ordre, département de King-men-tcheou, précédemment département de King-tcheou-fou.

Latit. de la ville. 31° 10' } (cal.)
Longitude. . . . 109° 10' }

Sous les Han, territoire de *Lia-tsou* | **臨沮**; sous les Tsin, *Kaon-gan* | **高安**; sous les Heou-tcheou, *Youen-ngan* | |.

元江府 YOUEN-KIANG-FOU, ou YOUEN-KIANG-TCHEOU, nom d'un département et de son chef-lieu, province de Yun-nan.

Lat. de la v. 23° 36' 00" } (obs. des
Longitude.. 99° 50' 50" } miss.)

Premier établissement sous les Youen.

| **城** YOUEN-TCH'ING, nom d'un arrondissement du troisième ordre, affecté au chef-lieu du département de Thai-ming-fou. Voyez *Thai-ming-fou*.

Autrefois, territoire de *Cha-lo* | **沙麓**; sous les Han, *Youen-tch'ing* | |;

sous les Wei, *Kouei-hiang* | **貴鄉**.

| **氏** YOUEN-CHI, nom d'un arrondissement et d'une ville du troisième ordre, département de Tchun-ting-fou.

Latit. de la ville. 37° 48' } (cal.)
Longitude. . . . 112° 20' }

Autrefois, district du royaume de Wei; sous les Han, *Youen-chi* | |.

| **和** YOUEN-HO, nom d'un arrondissement

ment et d'une ville du troisième ordre, compris dans l'arrondissement spécial de Sou-tcheou-fou (Kiang-nan).

元謀 YOUEN-MEOU, nom d'un arrondissement et d'une ville du troisième ordre, département de Wou-ting-fou.

Latit. de la ville. 25° 38' } (cal.)
Longitude..... 99° 43' }

D'abord, Hoan 環 tcheou; sous les Youen, Youen-meou ||.

沅州府 YOUEN - TCHEOU - FOU, nom d'un département et de son chef-lieu, province de Hou-nan.

Lat. de la v. 27° 24' 30" } (obs. des
Longitude.. 107° 05' 10" } miss.)

Sous les Han, territoire de Wou-ling 武陵; sous les Thang,

Youen-tcheou ||. L'arrondissement est actuellement département du premier ordre, et comprend une partie de l'arr. de Tchou-tcheou-fou.

Idem. Voyez Tchang-te-fou (Hou-kouang).

江 YOUEN-KIANG, nom d'un arrondissement et d'une ville du troisième ordre, département de Tchang-te-fou (Hou-kouang).

Lat. de la v. 28° 45' 30" } (obs. des
Longitude.. 109° 53' 30" } miss.)

Sous les Han, territoire de Y-yang

益陽; sous les Liang, Yo-chan

樂山; sous les Soui, Youen-kiang ||.

陵 YOUEN-LING, nom d'un arrondissement du troisième ordre, affecté au chef-lieu du département de Tchou-tcheou-fou (Hou-kouang).

Sous les Han, territoire de Hia-thsionen 下雋; sous les Han orientaux, Youen-ling ||.

沅陵 YOUEN-LING. V. Tchou-tcheou-fou.

南 YOUEN-NAN. Voyez Thao-youen.

宛縣 YOUEN-HIEN. Voyez Nan-yang, Nan-yang-fou.

州 YOUEN-TCHEOU. V. Nan-yang-fou.

丘 YOUEN-KHIEOU. Voy. Tchou-tcheou.

陵 YOUEN-LING. V. Ning-koue, Siouen-tch'ing.

平 YOUEN-P'ING, nom d'un arrondissement et d'une ville du troisième ordre, département de Chun-thien-fou.

Cet arrondissement forme, avec celui de Ta-hing l'arrondiss. particulier de la capitale (Pe-king).

Autrefois, district de Yeou 幽; sous les Liao, Youen-p'ing ||.

苑牆 YOUEN-THSIANG. V. Kao-youen.

温 YOUEN-WEN. Voy. Tchou-y-tcheou, Y-tso.

川 YOUEN-TCHOUEN. Voyez Pao-ki.

城 YOUEN-TCH'ING, nom d'une ancienne ville, arrondissement de Tchou-chan (Chan-toung).

緣州 YOUEN-TCHEOU. Voyez Hong-tcheou.

鉛 YOUEN. Voyez le même à Yen.

原州 YOUEN-TCHEOU. Voyez Thsi-youen, Tchou-youen.

陵 YOUEN-LING. Voyez Youen | wou.

豐 YOUEN-FOUNG. Voyez Min 閩.

原水 YOÛEN-CHOUÏ. Voyez *Yu-tse*.

武 YOÛEN-WOU, nom d'un arrondissement et d'une ville du deuxième ordre, département de Hoai-khing-fou.

Latit. de la ville. 35° 06' } (cal.)
Longitude..... 111° 36' }

Sous les Han, *Youen-wou* | |; s.

les Wei occident. *Kouang-wou* **廣**

武; sous les Souï, *Youen-ling* |

陵;

甯 YOÛEN-NING, nom d'un arrondissement nouveau, situé au nord de Ning-youen-fou (Sse-tchouen).

YOUNG

永州府 YOUNG-TCHEOU-FOU, nom d'un département et de son chef-lieu, province de Hou-nan.

Lat. de la v. 26° 08' 24" } (obs. des
Longitude.. 109° 14' 50" } miss.)

Autrefois, frontière méridionale du royaume de Thsou; s. les Thsin, dépendance de la prov. de Tchangcha (sables étendus); sous les Han, *Ling-ling* **零陵**; à l'époque des trois royaumes, dépend. du royaume de Ou; sous les Tsin, *Yng-yang* **營陽**; sous les Souï, les Thang, les

Soung, *Young-tcheou*: ce dernier nom s'est conservé depuis cette époque.

| | YOUNG-TCHEOU, nom du chef-lieu d'un anc. district des Ming, dans le Kouang-si, territoire de Nan-tan-tcheou.

| **善** YOUNG-CHEN, nom d'un arrondissement et d'une ville du troisième ordre, au nord-ouest de Tchao-thoung-fou (Yun-nan).

YOUNG

永壽 YOUNG-CHEOU, nom d'un arrondissement et d'une ville du troisième ordre, département de Si-ngan-fou.

Latit. de la ville. 34° 48' } (cal.)
Longitude..... 105° 43' }

Autrefois, territoire du royaume de Pin **豳**, sous les seconds Wei, *Kouang-cheou* **廣**; s. les Heou-tcheou, *Young-cheou* | |.

| **世** YOUNG-CHI. Voyez *Li-yang*

| **順府** YOUNG-CHUN-FOU, nom d'un département et de son chef-lieu, province de Hou-nan.

Latit. de la ville. 28° 58' } (cal.)
Longitude..... 107° 31' }

Autrefois, pays des barbares *Mán* **蠻**; ensuite frontière du royaume de Thsou; s. les Thsin, dépendance

du Khien-tchoung **黔中**; sous les Han, dépendance du territoire de *Wou-ling* **武陵**; s. les Thang,

Khitcheou **溪州**, *Ling-ki* **靈**

溪; sous les Soung, *Young-chun* |

|; ce dernier nom s'est conservé s. les Ming.

| | YOUNG-CHUN, nom d'un ancien arrondissement des Thang, près de Toung-ngan, département de Lo-ting-tcheou.

| **淳** YOUNG-CHUN. Voyez le même à *Young-tchun*.

| **豐** YOUNG-FOUNG, nom d'un arrondissement et d'une ville du troisième ordre, département de Kouang-sin-fou.

Latit. de la ville. 28° 31' } (cal.)
Longitude..... 116° 00' }

Premièrement, territ. de *Chang-jao* **上饒**; s. les Thang, *Young*

foung 广; actuellement Kouang -
foung 廣 |.

永豐 YOUNG-FOUNG, nom d'un arrondissement et d'une ville du troisième ordre, département de Ki-ngan-fou.

Latit. de la ville. 27° 25' } (cal.)
Longitude..... 113° 00' }

Sous les Han, territ. de Liu-ling

廬陵; sous les Ou, Yang tch'ing

陽城; s. les Tsin, Yang-foung

陽; s. les Soung, Young-foung

||.

福 YOUNG-FOU, nom d'un arrondissement et d'une ville du troisième ordre, départ. de Fou-tcheou-fou (Fo-kien).

Lat. de la v. 25° 46' 48" } (obs. des
Longitude.. 116° 41' 50" } miss.)

D'après les cartes anglaises, la longitude doit être diminuée de 10'.

Sous les Thang, Young-thai |

泰; sous les Soung, Young-fou

||.

Idem. Nom d'un arrondissement et d'une ville du troisième ordre, département de Kouei-lin-fou.

Latit. de la ville. 24° 58' } (cal.)
Longitude..... 107° 31' }

Premier établissement sous les Thang.

Idem. Voyez Te-hoa.

興 YOUNG-HING, nom d'un arrondissement et d'une ville du troisième ordre, département de Tchín-tcheou (Hou-kouang).

Lat. de la v. 26° 04' 48" } (obs. des
Longitude.. 110° 24' 51" } miss.)

Sous les Han, territoire de Pien

便; sous les Thang, Ngan-

ling 安陵; sous les Soung,
Young-hing ||.

永興 YOUNG-HING. Voyez Si-ngan-fou, Siao-chan.

Idem. Nom d'une ancienne ville du troisième ordre, sous les Thang, actuellement comprise dans l'arrondissement de Hing-koue-tcheou.

和 YOUNG-HO, nom d'un arrondissement et d'une ville du troisième ordre, département de Si-tcheou (Chan-si), précédemment département de P'ing-yang-fou.

Latit. de la ville 36° 48' } (cal.)
Longitude..... 108° 16' }

Sous les Han, territoire de Hoa-

tche 狐譚; sous les seconds

Wei, Young-ho ||.

嘉 YOUNG-KIA, nom d'un arrondissement du troisième ordre, affecté au chef-lieu du département de Wen-tcheou-fou.

Sous les Han, Toung-geou 東

甌 et Young-ning | 寧; sous

les Soung, Young-kia |.

Idem. Voyez Tchu-tcheou-fou, Hoang-yen, Wen-tcheou-fou.

康 YOUNG-KHANG, nom d'un arrondissement et d'une ville du troisième ordre, département de Kin-hoa-fou.

Lat. de la v. 28° 58' 00" } (obs. des
Longitude.. 117° 51' 45" } miss.)

La longitude doit être diminuée de 20', d'après les cartes anglaises.

Sous la dynastie Ou, Young-khang

||; sous les Thang, Li 麗

tcheou.

Idem. Nom d'un arrondissement et d'une ville du troisième ordre, département de Thai-p'ing-fou (Kouang-si).

Latit. de la ville. $22^{\circ} 56'$ } (cal.)
 Longitude..... $105^{\circ} 16'$ }
 Voyez *Pao-ngan*.

永明 YOUNG-MING, nom d'un arrondissement et d'une ville du troisième ordre, département de Young-tcheou-fou (Hou-kouang).

Latit. de la ville. $25^{\circ} 20'$ } (cal.)
 Longitude..... $108^{\circ} 55'$ }

Sous les Han, territoire de *Yng-p'ou* 營浦; sous les Thang, *Young-ming* | |.

| **安** YOUNG-NGAN, nom d'un arrondissement et d'une ville du troisième ordre, département de Yen-p'ing-fou.

Latit. de la ville $25^{\circ} 54'$ } (cal.)
 Longitude..... $115^{\circ} 13'$ }

Primitivement, territoire de *Yeou-khi* 尤溪.

Idem. Voyez *Foang-tsie*, *Hoang-tcheou-fou*, *Ho-tcheou*, *Thsing*, *Hien-ning* et *Li-yang*.

Idem. YOUNG-NGAN, nom d'un arrondissement et d'une ville du troisième ordre, départem. de Hœi-tcheou-fou (Kouang-toung).

Latit. de la ville $23^{\circ} 42'$ } (cal.)
 Longitude..... $112^{\circ} 48'$ }

| **安州** YOUNG-NGAN-TCHEOU, nom d'un arrondissement et d'une ville du deuxième ordre, département de P'ing-lo-fou.

Lat. de la v. $24^{\circ} 01' 12''$ } (obs. des
 Longitude.. $107^{\circ} 58' 10''$ } miss.)

| **業** YOUNG-NIE, nom d'un ancien arrondissement des Liang et des Souï, au nord-est de Lo-ting-tcheou et à l'est de Tchîn-khi.

| **年** YOUNG-NIEN, nom d'un arrondissement affecté au chef-lieu du département de Kouang-p'ing-fou.

Sous les Han, *Khi-liang* 曲
 梁; sous les Souï, *Young-nien*

| |.

永寧 YOUNG-NING, nom d'un arrondissement et d'une ville du troisième ordre, département de Ho-nan-fou.

Latit. de la ville. $34^{\circ} 22'$ } (cal.)
 Longitude..... $109^{\circ} 23'$ }

Sous les Han, territoire de *Mitchi* 灑池; sous les Wei occidentaux, *Hioung-eul* 熊耳;

sous les Souï, *Young-ning* | |.

Idem. Nom d'un arrondissement et d'une ville du troisième ordre, dép. de Yen-khing-tcheou, 30 li à l'est du chef-lieu.

Autrefois, territoire de *Tsin-chan*

縉山.

Idem. Nom d'un ancien arrondissement des Liang, à l'ouest de Yang-kiang.

Idem. Nom d'un ancien arrondissement des Thang, au nord-ouest de Li-pou (Kouang-si).

| | **州** YOUNG-NING-TCHEOU, nom d'un district et d'une ville de deuxième ordre, département de Ngan-chun-fou, province de Kouei-tcheou.

Lat. de la v. $27^{\circ} 52' 48''$ } (obs. des
 Longitude.. $103^{\circ} 03' 20''$ } miss.)

Autrefois, territoire désert, *Hoang-*

fo 荒服; sous les Youen, *Young-ning-tcheou* | | |.

Idem. Nom d'un arrondissement et d'une ville du deuxième ordre, département de Kouei-lin-fou.

Lat. de la v. $25^{\circ} 07' 12''$ } (obs. des
 Longitude.. $107^{\circ} 16' 10''$ } miss.)

Sous les Thang, *Mou-hoa* 慕

化; sous les Soung, *Young-ning*

| |.

永寧府 YOUNG-NING-FOU, nom d'un département et de son chef-lieu, province de Yun-nan.

Lat. de la v. $27^{\circ} 48' 28''$ (obs. des
Longitude.. $98^{\circ} 27' 10''$ miss.)

Sous les Thang, dépendance du royaume de *Nan-tchao* 南詔,

pays des barbares *Moung-tchi* 蒙氏; sous les Soung, pays des barbares *Kia-tchi* 段氏; sous les Youen, *Young-ning* 永寧.

|| 州 YOUNG-NING-TCHEOU, nom d'un arrondiss. et d'une ville du deuxième ordre, départem. de Fen-tcheou-fou.

Lat. de la v. $37^{\circ} 33' 36''$ (obs. des
Longitude.. $108^{\circ} 44' 00''$ miss.)

A l'époque des guerres civiles, *Li-chi-y* 離石邑; s. les Tsin, Si-ho, fleuve de l'occident; sous les Thang postérieurs, *Chi-tcheou* 石州.

|| YOUNG-NING, nom d'un arrondissement et d'une ville du troisième ordre, département de Ki-ngan-fou.

Latit. de la ville. $26^{\circ} 45'$
Longitude..... $111^{\circ} 42'$ (cal.)

Sous les Thang, territoire de *Ki-吉* tcheou; s. les Youen, *Young-ning* 永寧.

Idem. Voyez *Kouei-tcheou-fou*, *Nan-ning-fou*, *Lo-tsing*, *Khai*, *Young-kia*, *Tchoung-khing-fou*, *Hoang-yen*.

Idem. Nom d'un district du Sse-tchouen occidental, au sud de Siu-tcheou-fou, sur la frontière du Yun-nan.

|| 路 YOUNG-NING-LOU. Voyez *Tchi-chouï-wei*.

永平府 YOUNG-P'ING-FOU, nom d'un arrondissement et de son chef-lieu, province de Pe-tchi-li.

Lat. de la v. $39^{\circ} 56' 10''$ (obs. des
Longitude.. $116^{\circ} 33' 58''$ miss.)

Sous les Tcheou, pays compris dans le *Yeou* 幽 tcheou, pays de

Koa-tchou 孤竹; s. les Thsin, divisé en deux districts, *Liao-si* 遼

西 et *Yeou-pe-p'ing* 右北平; sous les Wei, *Lou-loung* 盧

龍; sous les seconds Wei, *Pep'ing*

北平; sous les Souï et les Thang, *P'ing* 平 tcheou; sous les Ming, *Young-p'ing-fou* 永平府.

| 脩 YOUNG-SIEOU, nom d'une anc. ville du troisième ordre, sous les Han, 40 li au sud de Ngan-y.

| 新 YOUNG-SIN, nom d'un arrondissement et d'une ville du troisième ordre, département de Ki-ngan-fou.

Latit. de la ville $26^{\circ} 55'$
Longitude..... $111^{\circ} 47'$ (cal.)

Sous les Han, territ. de *Liu-ling*

廬陵; sous les Ou, *Young-sin* 永新.

| 北廳 YOUNG-PE-TING, nom d'un nouveau département au nord du Yun-nan, près de *Moung-hoa-fou* et à l'est de *Li-kiang-fou*.

| 平 YOUNG-P'ING, nom d'un arrondissement et d'une ville du troisième ordre, départem. de *Young-tch'ang-fou*.

Latit. de la ville. $25^{\circ} 30'$
Longitude..... $97^{\circ} 28'$ (cal.)

Sous les Han, *Pou-nan* 博平.

南 ; sous les Tsin, *Young-p'ing* |
| ; sous les Thang, *Ching-hiang* 勝
鄉 .

永平 YOUNG-P'ING, ancien nom du
chef-lieu de Tsing-tchèou (Hou-kouang).

昌衛 YOUNG-TCH'ANG-WEÏ, nom
d'un district et de son chef-lieu, au
nord du Kan-sou, actuellement compris
dans le dép. de Liang-tcheou-fou.

Latit. de la ville. 38° 20' } (cal.)
Longitude..... 99° 50' }

Sous les Han, dépendance de la
province de *Wou-wei* 武威 ;
sous les Soung, *Si-liang* 西涼 .

|| YOUNG-TCH'ANG, nom d'une ancienne
ville des Ou, à l'ouest de Khi-yang, et
d'une autre à l'ouest de Hoëi-tchouen.

|| 府 YOUNG-TCH'ANG-FOU, nom d'un
district et de son chef-lieu, province de
Yun-nan.

Lat. de la v. 25° 04' 40" } (obs. des
Longitude.. 97° 05' 55" } miss.)

Premier établis. sous les Ming.

|| YOUNG-TCH'ANG. Voyez *Hing-thang*,
Tching-wou, *Tchao-tcheou*.

|| 城 YOUNG-TCH'ING, nom d'un arron-
dissement et d'une ville du troisième or-
dre, département de Kouei-te-fou.

Latit. de la ville. 34° 05' } (cal.)
Longitude..... 114° 07' }

A l'époque du Tchun-thsieou, ter-
ritoire de *Mang-y* 芒邑 ; s. les
Han orientaux, *Thai-khieou* 太
丘 et *Lin-hoei* 臨睢 ; s. les

Souï, *Young-tch'ing* | | .

|| 貞 YOUNG-TCH'ING. Voy. *Lo-youen*.

|| 泰 YOUNG-THAI. Voyez *Young-fou*.

|| 定 YOUNG-TING, nom d'un arrondis-
sement et d'une ville du troisième or-
dre, département de Ting-tcheou-fou.

Lat. de la v. 24° 44' 54" } (obs. des
Longitude.. 114° 32' 30" } miss.)

Premièrement, territoire de *Chang-
hang* 上杭 .

|| 川 YOUNG-TCHOUEN, nom d'un arron-
dissement et d'une ville du troisième or-
dre, départ. de Tchoung-khing-fou.

Latit. de la ville. 29° 30' } (cal.)
Longitude..... 103° 40' }

Autrefois, territoire de *Yu* 渝
tcheou ; sous les Thang, *Young-tchouen*

|| 春州 YOUNG-TCHUN-TCHEOU, nom
d'un arrond. et d'une ville du deuxième
ordre, départ. de Thsiouen-tcheou-fou.

Latit. de la ville. 25° 18' } (cal.)
Longitude..... 116° 08' }

Sous les cinq dynasties postérieu-
res, *Thao-youen* 桃源 ; s. les
seconds Thang, *Young-tchan* | | .

Sous les Ming, elle était du troisième
ordre ; actuellement cette ville est
chef-lieu du deuxième ordre.

|| 濟 YOUNG-THSI, nom actuel de l'ar-
rondissement du chef-lieu, département
de P'ou-tcheou-fou.

|| 淳 YOUNG-TCHUN OU YOUNG-CHUN,
nom d'un arrondissement et d'une ville
du troisième ordre, département de
Nan-ning-fou.

Latit. de la ville. 22° 41' } (cal.)
Longitude..... 106° 13' }

Sous les Han, territoire de *Yo-lin*
鬱林 ; sous les Thang, *Chun* |

tcheou ; s. les Soung, *Young-chun* | | .

永清 YOUNG-THSING, nom d'une ancienne ville du temps des Wei, à l'est de Fang (départ. de Yun-yang-fou).

Idem. Nom d'un arrondissement et d'une ville du troisième ordre, département de Chun-thien-fou.

Latit. de la ville. $39^{\circ} 20'$ } (cal.)
Longitude..... $114^{\circ} 15'$ }

Sous les Han, *Y-tch'ang* **益**
昌; sous les Souï, *Thoung-tse* **通**

澤; sous les Thang, *Young-thsing*

||.

| **從** YOUNG-THSOUNG, nom d'un arrondissement et d'une ville du troisième ordre, département de Li-p'ing-fou.

Au sud du chef-lieu.

| **陽** YOUNG-YANG. V. *Yng-chan* (n° 3).

榮 YOUNG, nom d'un arrondissement et d'une ville du troisième ordre, département de Kia-ting-fou.

Latit. de la ville. $29^{\circ} 30'$ } (cal.)
Longitude..... $102^{\circ} 10'$ }

Sous les Souï, *Thai-lao* **太**
牢; sous les Thang, *Hiu-tchouen*

旭川 et *Young* | *tcheou*.

| **州** YOUNG-TCHEOU. Voyez le précédent.

| **經** YOUNG-KING, nom d'un arrondissement et d'une ville du troisième ordre, département de Ya-tcheou-fou.

Latit. de la ville. $29^{\circ} 52'$ } (cal.)
Longitude..... $100^{\circ} 35'$ }

Sous les Thsin, territoire de *Yen-tao* **嚴道**; sous les Thang,

Young-king ||.

榮昌 YOUNG-TCH'ANG, nom d'un arrondissement et d'une ville du troisième ordre, départ. de Tchoung-khing-fou.

Latit. de la ville. $29^{\circ} 34'$ } (cal.)
Longitude..... $103^{\circ} 18'$ }

Premièrement, territoire de *Nei-kiang* **內江**; sous les Thang,

Tch'ang-youen | **元** et *Tch'ang* | *tcheou*.

| **城** YOUNG-TCH'ING, nom d'un arrondissement et d'une ville du troisième ordre, département de Teng-tcheou-fou. La ville est à la pointe orientale du Chan-toung.

| **河** YOUNG-HO, nom d'un arrondissement et d'une ville du troisième ordre, département de P'ou-tcheou-fou.

Latit. de la ville $35^{\circ} 23'$ } (cal.)
Longitude..... $108^{\circ} 05'$ }

Autrefois, *Chao-khang-y* **少康**
邑 princip. de Chao-khang, empereur des Hia; sous les Tsin, *Fen-yn*

汾陰; sous les Thang, *Pao-ting* **寶鼎**; sous les Soung,

Young-ho ||.

| **因** YOUNG-YN, nom d'un ancien arrondissement du temps des Thang, au nord de Hoai-tsi (Kouang-si).

榮澤 YOUNG-TSE, nom d'un arrondissement et d'une ville du troisième ordre, département de Khai-foung-fou.

Lat. de la v. $34^{\circ} 56' 40''$ } (obs. des
Longitude.. $111^{\circ} 24' 00''$ } miss.)

Sous les Thsin, *Sai-tchoten* **三**
川 (les trois cours d'eau); sous les

Souï, *Young-tse* | |.

| **陽** YOUNG-YANG, nom d'un arron-

dissement et d'une ville du troisième ordre, département de Khai-foung-fou.

Lat. de la v. $34^{\circ} 52' 40''$ (obs. des
Longitude.. $111^{\circ} 14' 30''$ } (miss.)

Autrefois, royaume de *Koue* oriental
東號; sous les Han,

Young-yang | |; sous les Thang,

Wou-thai **武泰**.

雍縣 YOUNG-HIEN. Voyez *Foung-thsiang*.

| **城** YOUNG-TCH'ING, nom d'une ancienne ville, arrondiss. de Sieou-wou.

| **州** YOUNG-TCHEOU, ancienne grande division de la Chine, au chapitre *Yukoung* du *Chou-king*. Elle comprenait le Chen-si, et une partie du Sse-tchouen et du Hou-kouang; elle existait encore, avec une moindre étendue, sous les Heou-tcheou et les Thang. Voyez *Sing-an-fou*, *Yao-tcheou*, *Siang-yang-fou*.

| **丘** YOUNG-KHIEOU. Voyez *Khi杞*.

| **奴** YOUNG-NOU. Voyez *Wou-thsing*.

| **榆城** YOUNG-YU-TCH'ING, nom d'une ancienne ville du temps du Tchun-thsieou, arrondissem. de Siun.

容 YOUNG, nom d'un arrondissement et d'une ville du troisième ordre, département de Ou-tcheou-fou.

Latit. de la ville $22^{\circ} 53'$ } (cal.)
Longitude..... $107^{\circ} 43'$

Sous les Han, territoire de *Ho-p'ou*

合浦; sous les Thsin, *Thang*

tch'ang **宕昌**; sous les Souï,

P'ou-ning **普寧**; sous les

Thang, *Young* | *tcheou*.

容州 YOUNG-TCHEOU. Voyez le précédent.

| **城** YOUNG-TCH'ING, nom d'un arrondissement et d'une ville du troisième ordre, département de Pao-ting-fou.

Lat. de la ville. $39^{\circ} 04'$ } (cal.)
Longitude..... $113^{\circ} 38'$

Premier établissem. sous les Han.

Idem. Voyez *Hoa-yoang*, *Sin-ngan*, département de Pao-ting-fou.

| **山** YOUNG-CHAN, nom d'un ancien arrondissement sous les Sung, au nord-ouest de Yo-lin-tcheou.

融 YOUNG, nom d'un arrondissement et d'une ville du troisième ordre, département de Lieou-tcheou-fou.

Latit. de la ville $24^{\circ} 59'$ } (cal.)
Longitude..... $106^{\circ} 38'$

Sous les Han, *Than-tchoang* **潭**

中; sous les Souï, *Young* |
tcheou; sous les Thang, *Young-chouï*

| **水**.

| **州** YOUNG-TCHEOU et

| **水** YOUNG-CHOUÏ. Voyez le précédent.

邕州 YOUNG-TCHEOU. Voyez *Thsien-kiang*, *Nan-ning-fou*. Ce district comprenait une partie des départements actuels de Nan-ning-fou et de Thai-ping-fou (Kouang-si).

鑪州 YOUNG-TCHEOU. Voy. *Tsiang-lo*.

庸州 YOUNG-TCHEOU, nom d'un ancien arrondissement dans le sud du Hou-kouang et du Sse-tchouen, sous les Souï. Il comprenait l'arrondissement actuel de Khien-kiang et celui de Chi-tcheou-wei.

鄺 YOUNG, nom d'une ancienne principauté feudataire établie par l'empereur Tcheou Wou-wang, dans le sud du territoire de Wei-hoei-fou.

甬東 YOUNG-TOUNG. Voyez *Ning-po-fou*.

涌州 YOUNG-TCHEOU, en dialecte de Canton *Choang-tcheou*, nom de deux îles à l'est de la rade de Macao.

D'après les cartes de l'amirauté anglaise :

Latitude... 22° 11'

Longitude.. 111° 20' et 111° 24'

YU

禹州 YU-TCHEOU, nom d'un arrondissement et d'une ville du deuxième ordre, départ. de Khai-foung-fou.

Latit. de la ville. 34° 15' } (cal.)
Longitude..... 111° 15' }

Sous les Hia, premier apanage de l'empereur Yu; s. les Tsin, *Yang-ti*

陽翟; s. les Kin, *Kiun 鈞*
tcheou.

城 YU-TCH'ING, nom d'un arrondissement et d'une ville du troisième ordre, département de Tshi-nan-fou.

Lat. de la v. 37° 02' 30" } (obs. de
Longitude.. 114° 31' 00" } miss.)

Sous les Tcheou, principauté de *Tcho 祝*; sous les Han, *Tcho-ngo*

祝阿; sous les Tang, *Yu-tch'ing*

||.

於潛 YU-THSIEN, nom d'un arrondissement et d'une ville du troisième ordre, départ. de Hang-tcheou-fou.

Lat. de la v. 30° 14' 27" } (obs. des
Longitude.. 117° 02' 57" } miss.)

Sous les Han, *Ya-thsien* ||; sous les Thang, *Tsien* | *tcheou*.

於陵 YU-LING. Voyez *Tchang-chan*.

異州 YU-Y-TCHEOU, nom d'un ancien chef-lieu du deuxième ordre, établi par les Thang dans le territoire actuel de Yao-tcheou (Yun-nan).

玉田 YU-THIEN, nom d'un arrond. et d'une ville du troisième ordre, département de Tsun-hoa-fou, précédemment département de Chun-thien-fou.

Lat. de la v. 39° 56' 10" } (obs. des
Longitude.. 115° 26' 40" } miss.)

Autrefois, royaume de *Wou-tchoung*

無終; s. les Thang, *Yu-thien*

||.

環 YU-HOAN, nom d'un bourg, au nord-est de Wen-tcheou-fou.

山 YU-CHAN, nom d'un arrondissement et d'une ville du troisième ordre, département de Kouang-sin-fou.

Latit. de la ville. 28° 45' } (cal.)
Longitude..... 116° 08' }

Sous les Souï, territ. de *Sin-ngan*

新安; s. les Thang, *Yu-chan*

||. Voyez aussi *Lan-thien*.

沙 YU-CHA. Voyez *Kien-li*.

屏 YU-P'ING, nom d'un arrondissement du troisième ordre, au sud-est de Sse-tcheou-fou.

州 YU-TCHEOU. Voyez *Tang-yang*.

亭 YU-THING, nom d'une ancienne ville des Thang, au sud-est de Yu-kan.

五 Yu, nom d'un arrondissement et d'une

ville du troisième ordre, département de P'ing-ting-tcheou, précédemment département de Thaï-youen-fou.

Latit. de la ville. $38^{\circ} 07'$ } (cal.)
Longitude. . . . $111^{\circ} 02'$ }

A l'époque du Tchun-tshieou, Kieouyeou 仇猶; sous les Han, Yu | hien; sous les seconds Wei, Chingai 石艾.

紆州 YU-TCHEOU, nom d'un ancien chef-lieu de district, dans le territoire de No-ti-tcheou.

俞元 YU-YOÛEN. Voy. Tching-kiang-fou (Yun-nan).

喻麋 YU-MI. Voyez Khien-yang.

渝州 YU-TCHEOU. V. Tchoung-king-fou.

榆林府 YU-LIN-FOU, nom d'un départem. et de son chef-lieu, au nord de la province de Chen-si.

Lat. de la v. $38^{\circ} 18' 08''$ } (obs. des
Longitude. . $107^{\circ} 02' 30''$ } miss.)

Autrefois, pays des peuples étrangers Joang-ti 戎狄; sous les Thsin, dépendance de la province de Yun-tchoung; sous les Han, territoire du district Ou-youen-kiun 五原郡地; sous les Souï et les Thang, Ching 勝 tcheou, Yu-lin | |; sous les Ming, Yu-lin-wei | | 衛. Ce départ. est actuellement du premier ordre, et son chef-lieu porte le nom de Yu-lin | |.

玉山 YU-CHAN. Voyez P'ing-yn.

榆社 YU-CHE, nom d'un arrondis. et d'une ville du troisième ordre, département de Liao-tcheou.

Latit. de la ville. $37^{\circ} 04'$ } (cal.)
Longitude. . . . $110^{\circ} 41'$ }

Sous les Han, territ. de Nie 涅 hien; sous les Thsin, Wou-kiang 武鄉; sous les Souï, Ya-che | |; s. les Thang, Yu | tcheou. Voyez Liao-tcheou.

州 YU-TCHEOU. Voyez Yu-che.

城 YU-TCH'ING. Voyez Ho-chun.

次 YU-TSE, nom d'un arrondissement et d'une ville du troisième ordre, dép. de Thaï-youen-fou.

Latit. de la ville $37^{\circ} 42'$ } (obs. des
Longitude. . . . $110^{\circ} 25'$ } miss.)

A l'époque du Tchun-tshieou, Youen-chouï 原水; s. les Han, Yu-tse | |.

余吾邑 YU-OU-Y. V. Thun-lieou.

餘干 YU-KAN, nom d'un arrondissement et d'une ville du troisième ordre, département de Jao-tcheou-fou.

Latit. de la ville. $28^{\circ} 41'$ } (cal.)
Longitude. . . . $114^{\circ} 20'$ }

Primitivement, territoire de Youe 越; sous les Han, Yu-kan | 汗; sous les Souï, Yu-kan | |. Voy. Lo-p'ing, Kouang-sin-fou, Kouei-khi, Ngan-jin.

汗 YU-KAN. V. Yu-kan, le précédent.

杭 YU-HANG, nom d'un arrondissement et d'une ville du troisième ordre, dép. de Hang-tcheou-fou.

Latit. de la ville $30^{\circ} 17'$
 Longitude..... $117^{\circ} 32'$ } (cal.)
 Premier établissem. s. les Thsin.

餘慶 YU-KHING, nom d'une ville du troisième ordre, département de P'ing-youe-tcheou (Kouei-tcheou).

Latit. de la ville $27^{\circ} 06'$
 Longitude..... $105^{\circ} 14'$ } (cal.)

姚 YU-YAO, nom d'un arrondissement et d'une ville du troisième ordre, département de Chao-hing-fou.

Latit. de la ville $30^{\circ} 07'$
 Longitude..... $118^{\circ} 43'$ } (cal.)

Sous les Thsin, *Yu-yao* | |; sous les Thang, *Yao* | *tcheou*.

不 YU-POU. Voyez *Wou-khang*.

暨 YU-KI. Voyez *Siao-chan*.

裕州 YU-TCHEOU, nom d'un arrondissement et d'une ville du deuxième ordre, département de Nan-yang-fou.

Latit. de la ville $33^{\circ} 23'$
 Longitude..... $110^{\circ} 41'$ } (cal.)

Autrefois, *Fang-tch'ing* **方城**, du pays de Thsou; sous les Han, territoire de *Tou-yang* **堵陽**;

sous les Han orientaux, *Chun-yang* **順陽**;

sous les Han, *Lou* **魯** *tcheou*;

sous les Kin, *Yu-tcheou* | |.

邠 YU, nom d'une ancienne principauté sous les Tcheou, district de Honéi.

虞州 YU-TCHEOU. Voyez *Ngan-y*.

| YU, nom d'une ancienne principauté

sous les Tcheou, territoire de Ngan-y. Voyez *P'ing-lo*, *Ngan-y*.

虞縣 YU-HIEN. Voyez *Yu-tch'ing*.

城 YU-TCH'ING, nom d'un arrondissement et d'une ville du troisième ordre, département de Kouei-te-fou.

Lat. de la v. $34^{\circ} 38' 35''$ (obs. des
 Longitude.. $113^{\circ} 49' 00''$ miss.)

Ancienne principauté des Chang;

sous les Han, *Yu* | *hien*; sous les

Souï, *Yu-tch'ing* | |.

Idem. Nom d'une ancienne ville, arrondissement de Hiao-y.

鄉 YU-HIANG, nom d'un arrondissement et d'une ville du troisième ordre, département de P'ou-tcheou-fou. La ville est à l'est du chef-lieu.

Idem. Voyez *Kiai-tcheou*.

馬州 YU-TCHEOU, nom d'un ancien arrondissement du temps des Thang, dont le chef-lieu était Wen-chouï, dans l'arrondissement de Pe-lieou.

隅 YU, nom ancien de l'extrémité orientale du Chan-toung et de ses habitants. Voyez *Teng-tcheou-fou*.

雲都 YU-TOU, nom d'un arrondissement et d'une ville du troisième ordre, département de Kan-tcheou-fou.

Latit. de la ville. $26^{\circ} 00'$
 Longitude..... $113^{\circ} 01'$ } (cal.)

Premier établissem. sous les Han. Voyez *Ngan-youen*, *Chouï-kin*.

樂兒 YU-EUL. Voyez *Kia-hing*.

豫州 YU-TCHEOU. Voyez *Ho-nan-fou*, *Thai-p'ing-fou*, *Jou-ning-fou*.

豫章 YU-TCHANG, ancienne prov. centrale. Voyez *Nan-tch'ang-fou*, *Lin-kiang-fou* et *Nan-tch'ang*.

魚丘 YU-KHIEOU. Voyez *Kao-thang-tcheou*.

| **復** YU-FOU. Voyez *Foung-tsie*.

| **臺** YU-THAI, nom d'un arrondissement et d'une ville du troisième ordre, département de Tshi-ning-tcheou.

Lat. de la v. $35^{\circ} 07' 21''$ (obs. des
Longitude.. $114^{\circ} 26' 30''$ } miss.)

A l'époque du Tchun-tsieou, dans le royaume de Lou, *Tchang-y*

常邑; sous les Han, *Fang-yu*

方輿; sous les Thang, *Yu-thai*

||

| **甸** YU-TIEN, nom d'un nouveau chef-lieu d'arrondissement. à l'ouest de Tchao-thoung-fou.

漁陽 YU-YANG. Voyez *Ki-tcheou*, *Mi-yun*, *Chun-thien-fou*.

YUN

鄆陽府 YUN-YANG-FOU, nom d'un département et de son chef-lieu, province de Hou-kouang.

Lat. de la v. $32^{\circ} 49' 20''$ (obs. des
Longitude.. $108^{\circ} 31' 41''$ } miss.)

A l'époque du Tchun-tsieou, *Si-hione*

錫穴, dépendance du royaume de Tshou; sous les Han, *Si-*

錫 *hien*; sous les Souï, *Yun-hiang*

| **鄉**; sous les Thang, *Nan-foung*

南豐 et *Si* **淞** *tcheou*; sous les Ming, *Yun-yang-fou* |||.

鄆 YUN, nom d'un arrondissement et d'une ville du troisième ordre, où est établi le chef-lieu du département de Yun-yang-fou.

Autrefois, principauté de *Mi* **麋**

國; à l'époque du Tchun-tsieou,

Si-hione **錫穴**, fosse à étain;

sous les Souï, *Yun-hiang* | **鄉**;

sous les Youen, *Yun* | *hien*.

| **鄉** YUN-HIANG. Voyez *Yun-yang-fou* et *Yun*.

| **西** YUN-SI, nom d'un arrondissement et d'une ville du troisième ordre, département de Yun-yang-fou.

Latit. de la ville. $32^{\circ} 56'$ } (cal.)
Longitude..... $108^{\circ} 03'$ }

| YUN, nom d'un ancien royaume. Voyez *Te-ngan-fou*, *Han-yang-fou*.

潁州 YUN-TCHEOU. V. *Te-ngan-fou*.

筠連 YUN-LIEN, nom d'un arrondissement et d'une ville du troisième ordre, département de Siu-tcheou-fou (Sse-tchouen).

Latit. de la ville. $28^{\circ} 06'$ } (cal.)
Longitude..... $102^{\circ} 00'$ }

Sous les Han, *Ting-tchouen* **定**

川; sous les Soung, *Yun-lien*

||

| **州** YUN-TCHEOU. V. *Chouï-tcheou-fou*.

鄆城 YUN-TCH'ING, nom d'un arrondissement et d'une ville du troisième ordre, département de Tshao-tcheou-fou.

Latit. de la ville. $35^{\circ} 45'$ } (cal.)
Longitude..... $113^{\circ} 54'$ }

Sous les Han, territoire de *Lin*

khieou 廩丘; sous les Heou-tcheou, *Thsing-tse* 清澤; sous les Soui, *Wan-ngan* 萬安; *Yun-tch'ing* | |; sous les Thang, *Yun* | tcheou.

鄆州 YUN-TCHEOU. Voy. *Yun-tch'ing*, *Toung-p'ing-tcheou*.

| 邑 YUN-Y. Voyez *Y-choai*.

允州 YUN-TCHEOU, nom d'un ancien arrondissement du deuxième ordre, sous les Soung. Le chef-lieu était au nord-ouest de Hoai-youen, département de Lieou-tcheou-fou.

雲和 YUN-HO, nom d'un arrondissement et d'une ville du troisième ordre, département de Tchu-tcheou-fou.
Latit. de la ville. $28^{\circ} 07'$ } (cal.)
Longitude. . . . $117^{\circ} 00'$ }
Autrefois, territoire de *Li-choai*

麗水.

| 陽 YUN-YANG, nom d'un arrondissement et d'une ville du troisième ordre, département de Kouei-tcheou-fou.
Latit. de la ville. $31^{\circ} 05'$ } (cal.)
Longitude. . . . $106^{\circ} 46'$ }
Sous les Han, territoire de *Khiu-jin*

胸臆; sous les Heou-tcheou, *Yun-ngan* | 安; sous les Youen, *Yun-yang* | |.

Idem. Nom d'une ancienne ville du troisième ordre, du temps des Han, à l'ouest de King-yang (Chen-si).

Idem. Voyez *Tan-yang*, *Chun-hoa*.

| 安 YUN-NGAN. Voyez *Yun-yang*, *Kouei-tcheou-fou*.

雲內 YUN-NEI. Voyez *Thai-thoung*.

| 龍州 YUN-LOUNG-TCHEOU, nom d'un arrondissement et d'une ville du deuxième ordre, province de Yun-nan, département de Ta-li-fou, précédemment départem. de Moung-hoa-fou.

Latit. de la ville. $25^{\circ} 54'$ } (cal.)
Longitude. . . . $97^{\circ} 16'$ }

Autrefois, *Loung-tien* | 甸.

| 陵 YUN-LING. Voyez *Chun-hoa*.

Idem. Nom d'une ancienne ville des Han, 30 li au nord de Thsiouen-tcheou.

| 夢 YUN-MOUNG, nom d'un arrondissement et d'une ville du troisième ordre, département de Te-ngan-fou.

Latit. de la ville. $31^{\circ} 05'$ } (cal.)
Longitude. . . . $111^{\circ} 21'$ }

Sous les Han, territoire de *Si-ling*

西陵; sous les Wei occidentaux, *Yun-moung* | |; sous les

Thang, *Yng-tch'ing* 應城.

| 州 YUN-TCHEOU. V. *Thai-thoung-fou*.

Idem. Nom d'un arrondissement de deuxième ordre, au sud-est de Chun-ning-fou.

Latit. de la ville. $24^{\circ} 25'$ } (cal.)
Longitude. . . . $98^{\circ} 00'$ }

| 閒 YUN-KIEN. Voyez *Hoai-ting*, département de Soung-kiang-fou.

| 南府 YUN-NAN-FOU, nom d'un département et du chef-lieu principal, province de Yun-nan.

Latit. de la v. $25^{\circ} 06' 00''$ } (obs. des
Longitude. . . $100^{\circ} 31' 40''$ } (miss.))

Autrefois, pays des barbares du midi; sous les Han, Y 益 tcheou;

sous les Han du pays de Chou, *Kien-ning* 建寧; sous les Tsin,

Ning 寧 tcheou; sous les Souï,
 Kouen 昆 tcheou; sous les Thang,
 d'abord Nan-ning 南寧, en-
 suite territoire de Moug-chi 蒙
 氏; sous les Youen, Tchoung-kking
 中慶; sous les Ming, Yun-nan-
 fou |||.

雲南 YUN-NAN, province méridionale
 de la Chine, capitale Yun-nan-fou.

Elle s'étend du 22° au 28° degré
 de latitude, et du 95° au 103° degré
 de longitude.

雲南 YUN-NAN, nom d'un arrondiss.
 et d'une ville du troisième ordre, dé-
 partement de Ta-li-fou.

Latit. de la ville. 25° 32' } (cal.)
 Longitude. 98° 21' }

Sous les Han, Yun - nan |||;
 sous les Thang, Kouang 匡 tcheou.

| 杜 YUN-TOU. Voyez T'ch'ing-thien-fou.

| 中 YUN-TCHOUNG, nom d'une an-
 cienne ville au nord de Thaï-thoung-
 fou, et nom d'une anc. prov. du nord.
 Voy. Yu-lin-fou, Thaï-thoung-fou, Hoai-
 jin, et les villes de ces départements.

APPENDICE

POUR LES NOMS DES PRINCIPAUX DISTRICTS DE TARTARIE
ET DE QUELQUES AUTRES PAYS VOISINS DE LA CHINE.

阿克蘇 AKSOU, district de la province au sud du Thien-chan.

Lat. du chef-lieu. 41° 09' } (obs.)
Longit. E. de Paris. 76° 53' }

安南 ANNAN. Empire d'Annan, comprenant le Toung-king, la Cochinchine, le royaume de Tsiam-pa, au sud-est de la Chine. La capitale est **Kiao-tcheou** **交州**. Voy. ce nom.

西 ou **息** ANSI, les anc. Parthes.

巴達克山 BADAQCHAN, district au milieu des monts Tsoung-ling.

Lat. du chef-lieu. 36° 23' } (obs.)
Longitude E. 74° 20' }

爾庫勒 BARKOUL, appelé aussi **鎮西府** Tchín-si-fou, district de Tartarie, entre les premières branches du Thien-chan.

Lat. du chef-lieu. 43° 40'
Longitude. 91° 40'

淳泥 BORNÉO (Po-ni).

沙州 CHA-TCHEOU, district situé 80 lieues à l'ouest de So-tcheou-fou et ordinairement compris dans le Kan-sou.

Lat. du chef-lieu. 39° 40'
Longitude. 92° 30'

漠 CHA-MO, mer de sable, grand désert

au nord-ouest de la Chine, appelé aussi Gobi.

沙雅爾 CHAYAR, ville et district de Tartarie.

Latitude. 41° 05' } (obs.)
Longitude. 80° 40' }

上都 CHANG-TOU, ancienne capitale des Mongols à la fin du XIV^e siècle. V. **Khai-p'ing**.

京 CHANG-KING, district de la Tartarie, au nord du Petchi-li, sous les Khitan.

身毒 CHIN-TOU, ancien nom de l'Inde.

額魯特 ELEUTHS, peuple de Tartarie occidentale. Leur pays était au sud du Thien-chan et comprenait Aksou, Kachgar, Yarkand.

阜康 FEOU-KHANG, nom d'un arrondissement et d'une ville du troisième ordre, au nord de Ti-hoa-tcheou, en Tartarie.

戈壁 GOBI, grand désert au nord-ouest de la Chine, autrement Cha-mo.

哈密 HA-MI ou KHAMIL, district de la province au sud du Thien-chan.

Latitude. 42° 43' } (obs.)
Longitude. 92° 15' }

黑龍江 HE - LOUNG - KIANG, le fleuve Amur ou Saghalien et la Tartarie orientale traversée par ce fleuve.

蝦夷 HIA - Y, naturels de l'île d'Yezo, au nord du Japon.

獬豸 HIEN-YUN. Voyez *Hioung-no*.

匈奴 HIOUNG-NOU, anciens peuples de la Mongolie, sous les Thsin et les Han. Précédemment ils étaient nommés *Hien-yun* **獬豸**.

河套 HO-THAO, pays d'Ortous compris dans le grand coude boréal du fleuve Jaune.

火州 HO-TCHEOU (district du feu), district de Tourfan, dans la province au sud du Thien-chan.

Lat. du chef-lieu. 42° 40'
Longitude..... 88° 28'

林 HO-LIN, présumé KARAKORIN, district de Tartarie.

Latitude..... 46° 40'
Longitude..... 100° 30'

和闐 HO-THIEN (Kho-than), autrement YU-THIEN. Voyez ce nom.

回回 HOËI-HOËI, nom général des Musulmans.

鶻 HOËI-HO, Ouïgours, nom des anciens turcs.

黑 HOËI-HE, Ouïgours.

紅夷 HOUNG-Y (Étrangers rouges), peuples sauvages, au nord du pays d'Annan.

伊犁 I-LI, district de la province au nord du Thien-chan. Ce nom est dérivé de celui d'une rivière qui se

rend dans le lac Balkhach. Ce district se nomme aussi Gouldja.

Latit. du chef-lieu. 43° 46' } (obs.)
Longitude. 80° 10' }

印度 IN-TOU, l'Inde.

于闐 IU-THIEN. Voyez *Yu-thien*

日南 JI-NAN, ancien nom du Toungking et de la Cochinchine.

JE-HO. Voyez *Tch'ing-te-foa*.

日本 JI-PËN, le Japon.

如真 JOU-TCHI, Tartares orientaux, appelés aussi *Niu-tchi* 女 |.

克什米爾 Kachmir.

喀什葛爾 Khachgar, district de la prov. au sud du Thien-chan.
Latit. du chef-lieu. 39° 25' } (obs.)
Longitude..... 71° 40' }

高昌 KAO-TCHANG, nom du pays des Ouïgours antérieurs, fixés, au VI^e siècle de notre ère, au nord de Cha-tcheou.

哈喇沙拉 Kharachar, district de la prov. au sud du Thien-chan.
Latit. du chef-lieu. 42° 15'
Longitude..... 84° 45'

開平 KHAI-PING. Voyez *Chang-tou*.
Latitude 42° 25', longitude 114°.

哈薩克 Khasakhe, Khasacks ou Kirghiz-Khasacks, grande horde au nord du lac Balkhach.

康居 KHANG-KIU, ancien nom de la Sogdiane.

犬戎 KHIOUEN-JOUNG, ancien nom des peuplades étrangères du nord.

契丹 KHI-TAN, nom des anciens Tartares orientaux.

羌 KHIANG, ou **西** | SI-KHIANG, anciens peuples de race tibétaine, au nord-ouest de la Chine.

霍罕 KHO-KHAN, district de Tartarie, à l'ouest de la chaîne Tsoung-ling.

Autrefois, pays de *Ta-wan* **大宛**.
 Latit. du chef-lieu. 41° 45'
 Longitude... 67° 30'

吉林 KI-LIN ou GHI-RIN, district de la Tartarie orientale (Mantchourie), partie du cours supérieur de la rivière Soungari.

交趾 KIAO-TCHI (doigts de pieds réunis), ancien nom des Cochinchinois, de la Cochinchine et du Toung-king.

州府 KIAO-TCHEOU-FOU, capitale du Toung-king.
 Latitude ... 21° 20'.
 Longitude... 103° 30'.

建昌 KIEN-TCH'ANG, nom d'un nouveau district à l'ouest de Ma-hou-fou et de Kia-ting-fou (Sse-tchouen).

龜茲 KIEOU-TSE, ancien royaume du temps des Han, à l'ouest de celui d'Yen-khi.

庫車 KOU-TCHE, district de la province au sud du Thien-chan.
 Latit. du chef-lieu. 41° 37' } (obs.)
 Longitude..... 80° 35' }

瓜州 KOUA-TCHEOU, district de la province au sud du Thien-chan.
 Latit. du chef-lieu. 40° 15'
 Longitude..... 92° 50'

瓜哇 KOUA-WA, l'île de Java.

骨利 KOU-LI, Tartarie septentrionale.

崑崙 KOUEN-LUN, autrement KOUL-KOUN, grande chaîne de montagnes, prolongement de l'Hindou-koh qui se dirige, de l'ouest à l'est, vers le 35° parallèle de latitude nord.

屯 KOUEN-THUN, nom chinois de l'île Poulocondor, dans la mer de Cochinchine.

老撾 LAO-TCHOUA, royaume de Lao-tchoua ou Laos, au sud du Yun-nan et au nord de l'empire d'Annan.

Autrefois, *Youe-tchang* **越裳**.

箕子 LAO-TSE. Ce pays, placé au sud-ouest du Yun-nan sur les cartes chinoises, paraît être le pays des Laos-Birmans. Dans l'histoire chinoise, on trouve aussi la fréquente mention d'un peuple étranger, au sud-ouest de la Chine, appelé *Lao* **獠**.

獠 LAO. Voyez le précédent.

林邑 LIN-Y, ancien nom de la Cochinchine.

呂宋 LIU-SOUNG, l'île de Luçon.

滿洲, Mantchoux.

緬國 MIEN-KOUE ou **緬甸** MIEN-TIEN, royaume d'Ava.

蒙古 MOUNG-KOU, Mongols et Mongolie.

MOUKDEN, capitale de la Mantchourie et du Liao-toung. Voyez *Ching-king* dans le dictionnaire.

南詔 NAN-TCHAO, ancien nom du
Toung-king.

山 NAN-CHAN, grande chaîne paral-
lèle au Kouen-lun, et courant de l'ouest
à l'est sud-est vers la Chine.

安西府 NGAN-SI-FOU, district
de Tartarie occidentale, au nord de So-
tcheou-fou.

Lat. du chef-lieu. 40° 30'
Longitude. 93° 30'

女真 NIU-TCHI. Voyez *Jou-tchi*.

烏鬼 OU-KOUEÏ, démons noirs,
nègres.

ORTOS ou ORTOS (pays de). Voy. *Ho-thao*.

烏什 OU-CHI, pays de Tartarie à
l'ouest de Aksou.

Latit. du chef-lieu. 41° 85'
Longitude. 75° 30'

孫 OU-SUN, peuplade de l'Asie cen-
trale, habitant au nord du Thien-chan,
vers le 11^e siècle de notre ère.

倭 OUO, autrefois **倭奴** OUO-
NOU, nom habituel des Japonais en
chinois.

鄂登 Oden, ville de Tartarie.

OUROUMTSI. Voy. *Ti-hoa-tcheou*.

八宛 PA-YOÛEN les huit pâturages,
nom d'une partie de la Tartarie dont le
chef-lieu est Khai-p'ing.

北海 PE-HAÏ, mer du Nord. Ce
nom désigne le lac Baïkhal, dans les
relations des voyages en Tartarie.

亭 PE-THING, Bichbalick, au nord
du Thien-chan, pays du lac Balkach.

關展 Pidjan, ville de Tartarie.

Latitude. 42° 45'
Longitude. 89° 20'

波斯 PO-SSE, la Perse.

平泉 PING-THSIOÛEN, nom d'un
nouvel arrondissement, département de
Tching-te-fou, au nord du Pe-tchi-li.

撒馬兒罕 Samarkande.

Latitude. 39° 30'
Longitude. 65°

三姓 SAN-SING (les trois familles),
nom des tribus mandchoues du nord-est.

賽哩木 Sairim, ville de Tartarie.

Latitude. 41° 41' } (obs.)
Longitude. 79° 38' }

錫蘭 SI-LAN, Ceylan.

暹羅 SIEN-LO, Siam et royaume de
Siam.

鮮卑 SIEN-PI, nom d'une grande
peuplade de la Tartarie orientale, du
11^e siècle avant notre ère au 11^e siècle
de notre ère.

西番 SI-FAN } noms du Tibet.

藏 SI-TSANG }

州 SI-TCHEOU, nom du pays de
Tourfan, sous les Thang.

域 SI-YU, nom général des pays oc-
cidentaux voisins de la Chine.

洋 SI-YANG ou **大** || TA-SI-
YANG, grand océan occidental. Ce nom
désigne en général l'Europe et les pays
occidentaux.

羌 SI-KHIANG ou **羌** KHIANG. Voy.
Khiang.

西京 SI-KING, nom de la Cochinchine (cour occidentale), par rapport au Toung-king (cour orientale).

Idem. Partie de la Mongolie, sous les Kin.

星宿海 SING-SO-HAI, lac de Tartarie où est la source du fleuve Jaune.

朔鎮 SO-TCHIN, nom d'un ancien peuple tartare habitant le pays mantchou dans les temps antérieurs à notre ère. Ce peuple est la souche des Jou-tchin, ou Jou-tchi.

疏勒 SOU-LE, nom d'un ancien royaume du temps des Han, dans le pays de Khachgar.

獅國 SSE-KOUE, royaume du Lion, ancien nom de Ceylan.

塔什干 Tachikan ou Tasigan, ville de Tartarie occidentale ou de Turkestan.

Latitude..... 43° 03' } (obs.)
Longitude E.... 66° 25' }

大秦 TA-THSIN, nom d'un pays occidental, présumé l'empire romain.

夏 TA-HIA, nom ancien de la Bactriane.

宛 TA-WAN, nom ancien du pays voisin du Iaxartes (Si-houn moderne), grande Bucharie. Voyez *Kho-khan*.

理 TA-LI, nom ancien du royaume d'Annan.

食 TA-CHI, nom général des Arabes.

塔爾巴哈台 Tarbagatai, district au nord de celui d'I-li, par 46° à 47° de latitude.

長白山 TCHANG-PE-CHAN (lon-

gue montagne blanche), grande chaîne au nord de la Corée.

長甲口 TCHANG-KIA-KEOU ou KHALGAN, ville située à l'entrée du Pe-tchi-li par la grande muraille.

Latitude..... 40° 52'
Longitude..... 112° 33'

占城 TCHEN-TCH'ING, la Cochinchine. — *actuellement sur le nom de Tchin-pa.*

真臘 TCHIN-LA, Cambodge.

鎮西府 TCHIN-SI-FOU. Voyez *Barkoul*.

承德府 TCH'ING-TE-FOU, district et ville de Tartarie orientale, autrement Je-ho, au nord du Pe-tchi-li.

Lat. du chef-lieu. 41° 06'
Longitude..... 115° 26'

迪化州 TI-HOA-TCHEOU, district au nord de la grande chaîne Thien-chan, à l'ouest de Tchin-si-fou (Barkoul). Ce district correspond à celui d'Oroumtsi.

Lat. du chef-lieu. 43° 45'
Longitude..... 86° 40'

韃靼 THA-TCHE,

達達爾 THA-THA-EUL et

塔塔爾 THA-THA-EUL, Tartares occidentaux.

中京 TCHOUNG-KING, partie de la Tartarie au nord du Chan-si, sous les Khi-tan.

天山 THIEN-CHAN, grande chaîne de l'Asie centrale, parallèle au Kouen-lun. Elle court E. O. par 41° à 43° de latitude N., du 70° au 100° degré de longitude E. de Paris.

天山北路 THIEN-CHAN-PE-LOU, grande prov. de Tartarie occidentale, au nord de la chaîne Thien-chan; elle comprend la Dzungarie, Ili, le pays des Kirghiz.

南路 THIEN-CHAN-NAN-LOU, grande province de Tartarie occidentale, au sud de la chaîne Thien-chan, jusques au Nan-chan et au Kouen-lun. Elle comprend les districts de Hami, Kou-tche, Kharachar, Pidjan, Aksou, Kachgar, Yarkand, Kho-than, la petite Bucharie.

方 THIEN-FANG et

堂 THIEN-THANG, nom du premier pays des Musulmans (l'Arabie, la Mecque).

德 THIEN-TE, ancienne ville, sous les Youen, au nord du grand coude du fleuve Jaune.

竺 THIEN-TCHU, ancien nom de l'Inde.

突厥 THO-KIU, Turcs.

吐番 ou **吐蕃** THOU-FAN, ancien nom du Tibet sous les Thang.

土魯番 THOU-LOU-FAN, Tourfan, district au sud du Thian-chan, autrement appelé Ho-tcheou. Voyez ce nom.

東京 TOUNG-KING (Cour orientale), le Tonquin, ainsi nommé par rapport à la Cochinchine appelée Cour occidentale, *Si-king* 西 |.

浦寨 TOUNG-P'OU-TCHAI, pays de de l'Inde orient. présumé Cambodge.

青海 THSING-HAI, le lac Ho-ho-noor, à l'ouest de la Chine.

酒泉 TSIEOU-THSIOUEN, ancien district du temps des Han, près du territoire de Cha-tcheou.

葱嶺 TSOUNG-LING, grande chaîne partant de l'Himalaya et courant du sud au nord en traversant le Thien-chan. On l'appelle aussi Bolor.

燉煌 TUN-HOANG, ancien district établi sous les Han, près de Cha-tcheou.

葉爾羌 YARKAND, district au sud du Thien-chan.

Latitude..... 38° 19'
Longitude..... 73° 50'

YE-ZO. Voyez *Hia-y*.

焉耆 YEN-KHI, ancien district de Tartarie, sous les Thang, près du lac Yen ou lac Lop, petite Bucharie.

奄蔡 YEN-THSAÏ, Alains, au 1^{er} siècle avant notre ère.

陰山 YN-CHAN, grande chaîne au nord de la Chine. Elle se dirige est-ouest.

越裳 YOUE-TCHANG. V. *Lao-tchoua*.

月氏 YOUE-TI, ancien peuple de la Tartarie occidentale. Il se divisait en grands et petits Youe-ti.

于闐 YU-THIEN. (Kho-than), district au sud du Thien-chan.

Latit. du chef-lieu. 37° 00'
Longitude..... 78° 15' } (obs.)

NOTE

SUR LA CARTE DE LA CHINE JOINTE A CET OUVRAGE.

Ainsi que je l'ai annoncé dans mon avant-propos, la carte de la Chine que l'on trouvera à la fin de ce dictionnaire a été préparée par M. Klaproth, pour être jointe à une description de la Chine qu'il avait commencée. M. Klaproth s'est entouré des meilleurs documents fournis par les observations des marins anglais et par les géographies chinoises pour composer cette carte, en corrigeant celle des missionnaires, seul travail régulier qui existe jusqu'ici pour la Chine entière. Il s'est servi des observations anglaises pour rectifier, sur les côtes, les longitudes données par les missionnaires, qui paraissent progressivement trop fortes, à compter de Pe-king. Pour l'intérieur des terres et l'ouest, l'examen des meilleures géographies chinoises, à défaut de documents européens, ne lui a pas indiqué des erreurs aussi sensibles; en sorte que les positions occidentales de sa carte s'accordent, en général, exactement avec celles des missionnaires. Il a profité, comme moi, de ces géographies, pour corriger les erreurs de transcription qui se sont glissées dans les cartes dressées par D'Anville, d'après la carte originale des missionnaires, et il a ajouté un certain nombre de noms omis. La description de la Chine commencée par M. Klaproth, et que sa mort a laissée incomplète, devait être publiée en deux éditions simultanées : l'une anglaise, l'autre française. Pour économiser les frais, la carte qui devait accompagner ces deux éditions fut dressée avec une nomenclature analogue à la prononciation anglaise, et une seule planche fut gravée.

Ayant eu l'occasion de consulter, il y a quelques années, une épreuve de cette carte, j'ai reconnu qu'elle était bien supérieure, pour l'exactitude des noms, le nombre des lieux indiqués, le tracé des montagnes et rivières, à toutes celles qui ont paru depuis l'atlas dressé par D'Anville, et que sa publication devait intéresser toutes les personnes qui voudraient étudier la géographie de la Chine. Plus tard, en m'occupant de l'impression de mon dictionnaire géographique, j'ai réfléchi de nouveau à l'utilité de cette publication, qui était retardée indéfiniment; j'ai traité avec les éditeurs de M. Klaproth pour joindre cette carte à mon ouvrage, et j'ai achevé les dernières corrections que M. Klaproth n'avait pu faire. Je préviens que l'on pourra trouver, pour la position de certains lieux, des différences de quelques minutes entre les longitudes et les latitudes de cette carte, et celles qui sont rapportées dans

le texte de mon dictionnaire. Ces légères différences tiennent à ce que j'ai suivi, plus rigoureusement que M. Klaproth, le travail des missionnaires, pour les villes placées dans l'intérieur des terres, où nous n'avons que des documents d'une exactitude douteuse. Les positions des côtes sont d'ailleurs rectifiées dans mon texte, comme dans la carte de M. Klaproth, d'après les observations récentes des navigateurs européens. En définitive, les petites différences que je signale, et dont personne ne peut répondre jusqu'à de nouvelles observations, n'empêchent pas que je regarde la carte que je joins à mon ouvrage comme la meilleure carte de la Chine qui existe aujourd'hui.

Quoiqu'elle ne soit pas dressée suivant l'orthographe française adoptée dans mon ouvrage pour la représentation des sons chinois, l'orthographe adoptée par M. Klaproth est beaucoup moins éloignée de la prononciation française, que ne le sont les transcriptions ordinaires en anglais des sons chinois, par exemple, celles du grand dictionnaire de Morisson. Les différences des deux prononciations de mon texte et de la carte se réduisent à un très-petit nombre de syllabes, et je les ai réunies dans le tableau de concordance que je joins ici.

AN se prononce comme en français; mais, lorsqu'il est précédé d'un I ou Y, d'un U, sa prononciation correspond, dans le dictionnaire, à EN.

Exemples : YAN pour YEN; YUAN pour YOUE; THIAN pour THIEN.

O' correspond à NGO.

OO correspond à OU.

Exemples : TCHOO pour TCHOU; FOO pour FOU.

W correspond aussi généralement à OU.

Exemples : TCHW pour TCHOU; KWE pour KOUË; KWANG pour KOUANG.

Il correspond simplement à O dans HWA, HWEÏ, pour HOA, HOËÏ.

U précédé d'une consonne correspond à E ou EU.

Exemples : TSU pour TSE ou TSEU; SZU pour SSE.

U précédé d'une voyelle se rapproche d'EOU.

Exemple : LIU pour LIEOU.

PH correspond, dans le dictionnaire, à P'.

Exemple : PHING pour P'ING.


HH correspond, dans le dictionnaire, à H'.

Exemple : TCHHANG pour TCH'ANG.

SH correspond, dans le dictionnaire, à CH.

Exemples : SHI pour CHI; SHUN pour CHUN; SHAN pour CHAN.

En s'aidant de ce petit tableau, les lecteurs pourront consulter la carte de Klaproth aussi facilement que si elle était écrite avec l'orthographe française.



10.

11.

12.

13.

14.

15.

16.

17.

18.

