



This is a digital copy of a book that was preserved for generations on library shelves before it was carefully scanned by Google as part of a project to make the world's books discoverable online.

It has survived long enough for the copyright to expire and the book to enter the public domain. A public domain book is one that was never subject to copyright or whose legal copyright term has expired. Whether a book is in the public domain may vary country to country. Public domain books are our gateways to the past, representing a wealth of history, culture and knowledge that's often difficult to discover.

Marks, notations and other marginalia present in the original volume will appear in this file - a reminder of this book's long journey from the publisher to a library and finally to you.

Usage guidelines

Google is proud to partner with libraries to digitize public domain materials and make them widely accessible. Public domain books belong to the public and we are merely their custodians. Nevertheless, this work is expensive, so in order to keep providing this resource, we have taken steps to prevent abuse by commercial parties, including placing technical restrictions on automated querying.

We also ask that you:

- + *Make non-commercial use of the files* We designed Google Book Search for use by individuals, and we request that you use these files for personal, non-commercial purposes.
- + *Refrain from automated querying* Do not send automated queries of any sort to Google's system: If you are conducting research on machine translation, optical character recognition or other areas where access to a large amount of text is helpful, please contact us. We encourage the use of public domain materials for these purposes and may be able to help.
- + *Maintain attribution* The Google "watermark" you see on each file is essential for informing people about this project and helping them find additional materials through Google Book Search. Please do not remove it.
- + *Keep it legal* Whatever your use, remember that you are responsible for ensuring that what you are doing is legal. Do not assume that just because we believe a book is in the public domain for users in the United States, that the work is also in the public domain for users in other countries. Whether a book is still in copyright varies from country to country, and we can't offer guidance on whether any specific use of any specific book is allowed. Please do not assume that a book's appearance in Google Book Search means it can be used in any manner anywhere in the world. Copyright infringement liability can be quite severe.

About Google Book Search

Google's mission is to organize the world's information and to make it universally accessible and useful. Google Book Search helps readers discover the world's books while helping authors and publishers reach new audiences. You can search through the full text of this book on the web at <http://books.google.com/>



A propos de ce livre

Ceci est une copie numérique d'un ouvrage conservé depuis des générations dans les rayonnages d'une bibliothèque avant d'être numérisé avec précaution par Google dans le cadre d'un projet visant à permettre aux internautes de découvrir l'ensemble du patrimoine littéraire mondial en ligne.

Ce livre étant relativement ancien, il n'est plus protégé par la loi sur les droits d'auteur et appartient à présent au domaine public. L'expression "appartenir au domaine public" signifie que le livre en question n'a jamais été soumis aux droits d'auteur ou que ses droits légaux sont arrivés à expiration. Les conditions requises pour qu'un livre tombe dans le domaine public peuvent varier d'un pays à l'autre. Les livres libres de droit sont autant de liens avec le passé. Ils sont les témoins de la richesse de notre histoire, de notre patrimoine culturel et de la connaissance humaine et sont trop souvent difficilement accessibles au public.

Les notes de bas de page et autres annotations en marge du texte présentes dans le volume original sont reprises dans ce fichier, comme un souvenir du long chemin parcouru par l'ouvrage depuis la maison d'édition en passant par la bibliothèque pour finalement se retrouver entre vos mains.

Consignes d'utilisation

Google est fier de travailler en partenariat avec des bibliothèques à la numérisation des ouvrages appartenant au domaine public et de les rendre ainsi accessibles à tous. Ces livres sont en effet la propriété de tous et de toutes et nous sommes tout simplement les gardiens de ce patrimoine. Il s'agit toutefois d'un projet coûteux. Par conséquent et en vue de poursuivre la diffusion de ces ressources inépuisables, nous avons pris les dispositions nécessaires afin de prévenir les éventuels abus auxquels pourraient se livrer des sites marchands tiers, notamment en instaurant des contraintes techniques relatives aux requêtes automatisées.

Nous vous demandons également de:


- + *Ne pas utiliser les fichiers à des fins commerciales* Nous avons conçu le programme Google Recherche de Livres à l'usage des particuliers. Nous vous demandons donc d'utiliser uniquement ces fichiers à des fins personnelles. Ils ne sauraient en effet être employés dans un quelconque but commercial.
- + *Ne pas procéder à des requêtes automatisées* N'envoyez aucune requête automatisée quelle qu'elle soit au système Google. Si vous effectuez des recherches concernant les logiciels de traduction, la reconnaissance optique de caractères ou tout autre domaine nécessitant de disposer d'importantes quantités de texte, n'hésitez pas à nous contacter. Nous encourageons pour la réalisation de ce type de travaux l'utilisation des ouvrages et documents appartenant au domaine public et serions heureux de vous être utile.
- + *Ne pas supprimer l'attribution* Le filigrane Google contenu dans chaque fichier est indispensable pour informer les internautes de notre projet et leur permettre d'accéder à davantage de documents par l'intermédiaire du Programme Google Recherche de Livres. Ne le supprimez en aucun cas.
- + *Rester dans la légalité* Quelle que soit l'utilisation que vous comptez faire des fichiers, n'oubliez pas qu'il est de votre responsabilité de veiller à respecter la loi. Si un ouvrage appartient au domaine public américain, n'en déduisez pas pour autant qu'il en va de même dans les autres pays. La durée légale des droits d'auteur d'un livre varie d'un pays à l'autre. Nous ne sommes donc pas en mesure de répertorier les ouvrages dont l'utilisation est autorisée et ceux dont elle ne l'est pas. Ne croyez pas que le simple fait d'afficher un livre sur Google Recherche de Livres signifie que celui-ci peut être utilisé de quelque façon que ce soit dans le monde entier. La condamnation à laquelle vous vous exposeriez en cas de violation des droits d'auteur peut être sévère.


À propos du service Google Recherche de Livres

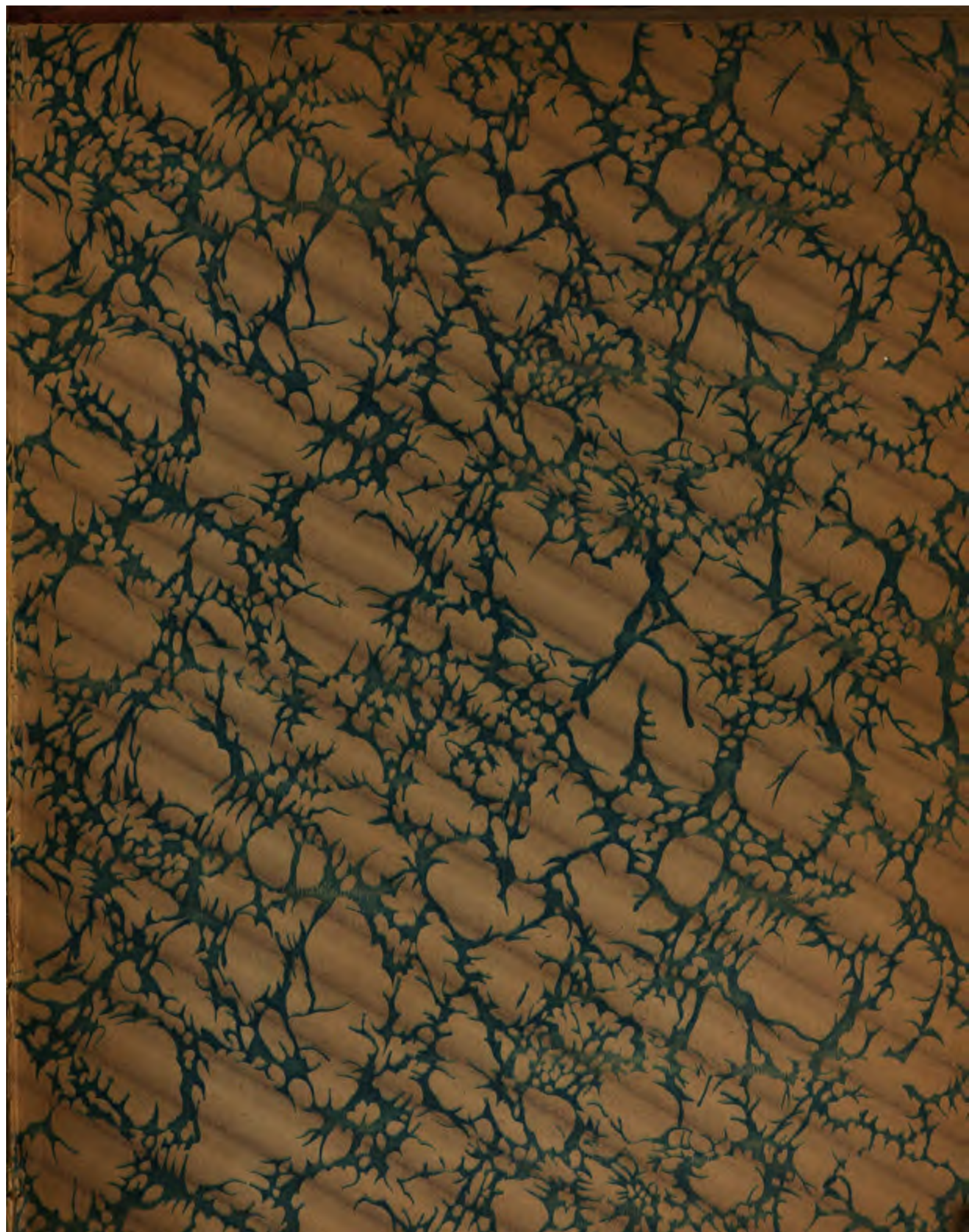
En favorisant la recherche et l'accès à un nombre croissant de livres disponibles dans de nombreuses langues, dont le français, Google souhaite contribuer à promouvoir la diversité culturelle grâce à Google Recherche de Livres. En effet, le Programme Google Recherche de Livres permet aux internautes de découvrir le patrimoine littéraire mondial, tout en aidant les auteurs et les éditeurs à élargir leur public. Vous pouvez effectuer des recherches en ligne dans le texte intégral de cet ouvrage à l'adresse <http://books.google.com>


C

518,152










IC
14
A2.
A5





M. N. D. Desloges, Membre Perpetuel

DICTIONNAIRE TOPOGRAPHIQUE
DE
DÉPARTEMENT DES HAUTES-ALPES

COMPRENANT
LES NOMS DE LIEU ANCIENS ET MODERNES

RÉDIGÉ
PAR M. J. ROMAN

CORRESPONDANT DU MINISTÈRE DE L'INSTRUCTION PUBLIQUE POUR LES TRAVAUX HISTORIQUES
ET DE LA SOCIÉTÉ NATIONALE DES ANTIQUAIRES DE FRANCE



PARIS
IMPRIMERIE NATIONALE

M DCCC LXXXIV

.....

.....

.....

.....

.....

.....

.....

.....

.....

.....

.....

.....

.....

.....

.....

.....

.....

.....


.....

.....

.....

.....

.....



DICTIONNAIRE TOPOGRAPHIQUE

DE

LA FRANCE

COMPRENANT


LES NOMS DE LIEU ANCIENS ET MODERNES

PUBLIÉ

PAR ORDRE DU MINISTRE DE L'INSTRUCTION PUBLIQUE

ET SOUS LA DIRECTION

DU COMITÉ DES TRAVAUX HISTORIQUES



DICTIONNAIRE TOPOGRAPHIQUE

DU

DÉPARTEMENT DES HAUTES-ALPES

COMPRENANT



LES NOMS DE LIEU ANCIENS ET MODERNES

RÉDIGÉ

PAR M. J. ^{*Joseph Hippolyte*} ROMAN 1840 -

CORRESPONDANT DU MINISTÈRE DE L'INSTRUCTION PUBLIQUE POUR LES TRAVAUX HISTORIQUES
ET DE LA SOCIÉTÉ NATIONALE DES ANTIQUAIRES DE FRANCE



PARIS

IMPRIMERIE NATIONALE

M DCCCLXXXIV

Champion
7249
Ref. st.
8-7-1922
gen.

INTRODUCTION.

I

CONSTITUTION PHYSIQUE DU DÉPARTEMENT.

Le département des Hautes-Alpes est situé entre le 3° 1' et le 4° 45' de longitude est de Paris et entre le 45° 8' et le 44° 11' de latitude. Il affecte la forme d'un trapèze irrégulier, incliné du nord-est au sud-ouest; sa longueur de l'est à l'ouest est de 135 kilomètres et sa largeur moyenne de 110 kilomètres environ. Il est borné au nord-est (le plus grand des petits côtés du trapèze) par le royaume d'Italie, au sud-est par le département des Basses-Alpes, au sud-ouest (le plus petit des petits côtés du trapèze) par le département de la Drôme, au nord-ouest par les départements de la Savoie, de la Drôme et de l'Isère. Sa superficie totale est de 558,810 hectares; sa population, d'après le recensement de 1881, est de 121,787 habitants¹. Elle était de plus de 133,000 en 1846.

CHAPITRE PREMIER.

§ 1. CLIMAT ET PRODUCTIONS.

Le sol du département des Hautes-Alpes se subdivise de la manière suivante :

	hectares.
Terres labourables.....	94,201
Prairies.....	27,300
Vignes.....	5,550
A reporter.....	127,051

¹ Le dénombrement de 1881 signale une augmentation de population de 2,693 habitants sur celui de 1876. Mais cette augmentation est plus apparente que réelle, la construction du chemin de fer de la vallée de la Durance ayant introduit dans le département une population flottante qui ne tardera pas à disparaître.

Hautes-Alpes.

IMPRIMERIE NATIONALE.

INTRODUCTION.

	hectares.
Report.....	127,051
Forêts.....	98,374
Vergers et jardins.....	400
Oseraies, aunaies, saussaies.....	547
Carrières, mines.....	7
Landes, marais, terres incultes.....	127,758
Propriétés bâties.....	721
Routes, chemins, rues, places.....	7,048
Rivières, torrents, lacs, étangs.....	11,635
Forêts domaniales, montagnes incultes appartenant à l'État.....	8,165
Cimetières, églises, monuments publics.....	37
Vaines pâtures.....	120,523
Canaux, mares.....	12
Glaciers, rochers, terrains improductifs.....	56,932
	558,810

Il comprend 19,106 hectares de terres arrosables, ainsi réparties :

	hectares.
Arrondissement de Gap.....	11,356
Arrondissement d'Embrun.....	2,718
Arrondissement de Briançon.....	5,032
	19,106

Il est traversé par le chemin de fer de Lyon à Marseille par les Alpes, avec embranchement de Veynes à la frontière italienne, actuellement livré à l'exploitation de Veynes à Mont-Dauphin et en construction de Mont-Dauphin à Briançon.

Il est sillonné par cinq routes nationales mesurant un parcours de 373,079 mètres, par huit routes départementales sur une longueur de 121,335 mètres, et par douze chemins de grande communication hors classe présentant un développement de 217,124 mètres.

L'aspect du département des Hautes-Alpes est très accidenté et très pittoresque; il est sillonné de profondes vallées et hérissé de hautes montagnes, les unes nues et arides, les autres couronnées de vastes et sombres forêts d'arbres résineux. Le climat y est extrêmement variable et passe presque sans transition d'un froid rigoureux à une excessive chaleur; l'air y est sec et salubre; fatal aux organismes débiles ou malades, il donne aux robustes populations des Alpes un tempérament vigoureux.

Les cultures y varient suivant le climat. Dans la partie la plus méridionale du

département (à Ventavon et à Laragne), on conserve à force de soins, dans les expositions privilégiées, quelques oliviers dont les fruits arrivent rarement à maturité. La vigne, cultivée avec succès dans presque tout l'arrondissement de Gap, donne de médiocres produits dans celui d'Embrun et est inconnue dans celui de Briançon¹, dans les cantons d'Orcières, de Saint-Bonnet, de Saint-Étienne-en-Dévoluy et dans presque tout celui de Saint-Firmin. Le blé lui-même, dont le rendement est satisfaisant dans les parties les plus chaudes du département, se produit à force d'engrais seulement dans l'Embrunais et le Briançonnais, et ne peut arriver à maturité dans les communes les plus élevées des cantons d'Aiguilles, de Briançon, du Monétier-de-Briançon et de la Grave; il y est remplacé par l'orge et le seigle.

Tandis que les arbres à fruits abondent dans la région tempérée du département, ils ne peuvent s'acclimater pour la plupart dans le Briançonnais et dans le Champsaur. Le noyer lui-même ne dépasse pas le canton de l'Argentière.

Les forêts ont beaucoup diminué de nos jours, au grand détriment de l'égalité du climat et du régime des eaux; elles sont néanmoins encore nombreuses. Les montagnes exposées au midi² présentent généralement aux regards des rochers dénudés ou tapissés de chênes ou de pins rabougris; les parties exposées au nord sont couvertes au contraire de superbes forêts de mélèzes, de pins sylvestres, de hêtres et de sapins. Le chêne n'atteint tout son majestueux développement que dans la partie la plus méridionale du département; à une plus grande altitude, il demeure chétif, gèle parfois et est remplacé par l'orme, l'érable et le frêne. L'aune, le saule et le peuplier de pays tapissent presque toutes les pentes des torrents et des ruisseaux³.

Les sommets des montagnes où la végétation forestière s'arrête sont recouverts de vastes pâturages au gazon court et épais, où viennent s'engraisser pendant quatre ou cinq mois de l'année de nombreux troupeaux, principale richesse des habitants.

Enfin une quatrième zone est envahie par les glaciers et les neiges éternelles.

Le plupart des bêtes fauves qui peuplaient nos forêts il n'y a pas très longtemps

¹ Sauf aux Vigneaux et à la Vignette où croissent quelques vignobles chétifs, desquels ces localités ont tiré leur nom.

² Les montagnes exposées au midi sont dites, dans la langue vulgaire des Alpes, à l'adrock; celles exposées au nord, à l'ubac. Les premières sont plus dégradées que les autres parce que les troupeaux peuvent y paître plus longtemps.

³ Les forêts ou les essences qui les composent ont donné leur nom à une foule de lieux des Alpes : on y

retrouve à chaque pas des dérivés des mots *gala*, *agiu*, *baya*, *soilla*, etc., qui au moyen âge ont signifié un lieu couvert de bois. La forêt mise en défens a formé le mot *devez*; celle que l'on peut pâturer le mot *paté-gue*; celle que l'on a défrichée le mot *eyssart*. Enfin les mots *quargiles*, *drouvet*, *rouve* (le chêne), *chassagne* (la chénaie), *mélèzet* (le mélèze), *faix*, *faisse* (le hêtre), *freyasinot*, *froissinières* (le frêne), *vernet* (l'aune), *sauze* (le saule), *pinet* (le pin), *sappoy* (le sapin), etc., se retrouvent à chaque pas dans nos contrées.

encore, les cerfs, les chevreuils, les sangliers, ont tout à fait disparu; les ours et les bouquetins ne se rencontrent plus que dans le Diois et les Alpes italiennes; les chamois seuls habitent encore les sommets de nos montagnes, et leurs troupeaux, loin de diminuer, augmentent avec les progrès du regazonnement des montagnes et l'interdiction du libre parcours des bestiaux. Les carnassiers ne sont représentés que par le loup, le loup-cervier et le renard; en revanche, on trouve dans les Alpes à peu près toutes les espèces d'oiseaux de proie européens et une grande variété d'oiseaux aquatiques et terrestres, au premier rang desquels il faut placer plusieurs espèces de tétras.

Quelques lacs nourrissent la carpe et la plupart des rivières sont peuplées de truites saumonées fort estimées. Les classes des insectes lépidoptères et coléoptères sont dans les Alpes d'une richesse extrême et le botaniste peut y recueillir les plantes les plus belles et les plus rares.

§ 2. GÉOLOGIE.

M. l'intendant militaire de la Valette a bien voulu me communiquer sur la géologie du département la note suivante, rédigée en grande partie d'après les travaux de M. Lory¹, professeur à la Faculté des sciences de Grenoble.

Le département des Hautes-Alpes comprend dans sa constitution géologique les terrains

Primitif,	Jurassique,	Tertiaire,
Carbonifère,	Crétacé,	Quaternaire,
Triasique,		

auxquels il faut ajouter des roches éruptives venues au jour à diverses époques.

I. TERRAIN PRIMITIF.

Le terrain primitif constitue le massif du Pelvoux, dont le versant oriental (Briançonnais) est formé presque exclusivement par la *protogyne*. On le rencontre également au col de Fréjus (ouest de Briançon), au col de la Cula, au mont Viso² et dans le Valgaudemar. Un affleurement de terrain primitif se montre au Plan-de-Phazi, près de Guillestre, et un autre à Remollon, sur les bords de la Durance. Le premier est remarquable en ce qu'il se rattache à une faille qui se prolonge à l'est et à l'ouest et à proximité de laquelle jaillissent des eaux thermales ferrugineuses.

¹ *Description géologique du Dauphiné* (1860-1861 et 1864). — *Essai sur l'orographie des Alpes occidentales* (1878).

² Roches cristallines schisteuses : schistes chloritiques, micaschistes, etc.; absence complète de *protogyne*.

INTRODUCTION.

v

II. TERRAIN CARBONIFÈRE.

Le terrain carbonifère est représenté par sa formation supérieure seulement, celle des grès, au milieu desquels on rencontre des gisements d'anthracite, dont plusieurs sont exploités. Dans le voisinage des deux roches se trouvent des empreintes de végétaux caractéristiques de la période carbonifère. Ce terrain n'existe, du reste, que dans la partie occidentale du Briançonnais où il repose directement sur le terrain primitif; il s'étend au nord jusque dans la Maurienne; il s'arrête au sud à Chanteloube, près de Saint-Crépin, et au col des Ayes. Une ligne passant par le Mont-Thabor et Briançon le limite à l'est.

III. TERRAIN TRIASIQUE.

Les grès et les quartzites constituent la formation inférieure de ce terrain; ces roches se montrent sur plusieurs points dans le Briançonnais et sont limitées à l'est par une ligne allant du nord au sud en suivant le col des Désertes, le Château-Queyras, le col du Fromage et le col des Clausis. Au delà s'étend la grande nappe des schistes calcaréo-talqueux qui représente la formation supérieure du terrain et se prolonge jusque dans le Piémont et les Basses-Alpes. Les quartzites se montrent en outre dans la gorge du Guil, près de Guillestre, et affleurent au Plan-de-Phazi à côté du terrain primitif. Les filons de plomb argentifère exploités à l'Argentière sont situés dans les quartzites de la gorge du Fournel.

IV. TERRAIN JURASSIQUE.

Ce terrain se manifeste par la formation du lias et l'étage oxfordien de la formation oolithique. Le lias se présente par grandes masses dans les Hautes-Alpes. Dans le canton de la Grave, il se montre avec ses caractères classiques (calcaires argileux et marnes schisteuses de couleur noire); mais au delà du col du Lautaret, les argiles disparaissent et les calcaires deviennent compacts. Il en est ainsi jusque dans la Maurienne au nord, au sud jusqu'à Réotier et Saint-Crépin. Là ces calcaires s'infléchissent au sud-est pour gagner les Basses-Alpes en laissant Guillestre et Vars sur la droite. La limite orientale du nord au sud est sensiblement la même que celle des quartzites auxquels ils sont superposés. A Saint-Clément, près de Réotier, le lias reprend ses caractères ordinaires et constitue, jusqu'à Sisteron (Basses-Alpes), la partie inférieure des montagnes dans toute la vallée de la Durance. Le lias se rencontre en outre fréquemment dans le Champsaur et le Valgaudemar.

On trouve des fossiles dans le canton de la Grave; jusqu'ici les calcaires compacts

du Briançonnais n'en ont montré qu'au bas de la descente du mont Genève, du côté de l'Italie, et dans la carrière exploitée sur la commune de Guillestre comme pierre de taille¹.

L'arrondissement d'Embrun est pauvre en fossiles; ils sont au contraire abondants dans celui de Gap, notamment dans le Champsaur.

On rencontre sur plusieurs points, à la partie inférieure du lias (mais appartenant probablement au trias), des gisements de gypse. Exemples : le vallon des Orres, Saint-Étienne-d'Avançon, le vallon de Boscodon, le Plan-de-Phazi, etc.

L'étage oxfordien présente deux divisions bien distinctes : l'une inférieure, schisteuse, caractérisée par des posidonies; l'autre supérieure, composée de calcaires compacts. Les schistes à posidonies se rencontrent sur les coteaux de Saint-Michel-de-Chaillof, sur les cols de Manse et de Bayard, dans le bassin de Gap et la majeure partie des coteaux entre Gap et Orpierre. Les calcaires compacts, fréquemment désignés sous le nom de *calcaires de la porte de France* (Grenoble), constituent les roches escarpées de la Rochette, de la crête de la montagne de Ceüse, etc. Ils se montrent en outre sur la rive gauche du Drac et dans tout le bassin du Buëch, en aval de Saint-Julien-en-Bauchaine.

V. TERRAIN CRÉTACÉ.

Ce terrain comporte trois divisions : terrain néocomien, étage aptésien, groupe de différentes roches crétacées. Il comprend généralement des calcaires sablonneux ou des grès à ciments calcaires; viennent ensuite des calcaires moins sablonneux, souvent remplis de grains verts, et enfin des calcaires siliceux avec des veines et des rognons de ailex.

Il embrasse toute la partie occidentale du département, du mont Faraud aux sources de la Souloise et à la Roche-des-Arnauds, point à partir duquel il est limité par les vallées des deux Buëchs. A l'Ouest, il ne fait que continuer les formations des deux départements voisins.

VI. TERRAIN TERTIAIRE.

Il est représenté par deux formations; la plus ancienne, sous le nom de *terrain*

¹ Les carrières de Guillestre se rencontrent dans les couches supérieures des calcaires compacts. Elles renferment des ammonites et des bélemnites qui sont généralement très difficiles à déterminer. J'ai cependant trouvé en 1878 deux échantillons bien caractérisés d'*ammonites transversarius*, ce qui semble indiquer

la division supérieure de l'oxfordien. Ces calcaires, qui, sur ce point, se présentent comme une brèche rose, se rencontrent en d'autres endroits avec le même aspect et pourraient fournir, si cette présomption était confirmée, un horizon géognostique bien déterminé.

nummulitique, est classée dans l'éocène; la plus récente consiste en dépôts de mollasse marine et appartient au terrain miocène.

Le terrain nummulitique constitue : 1° un dépôt isolé qui occupe le fond de la partie orientale du bassin du Dévoluy; 2° les montagnes situées à l'ouest de la Durance et circonscrites par une ligne brisée allant de Saint-Bonnet en Vallouise à Freyssinières, se continuant au-dessus de Réotier, de Saint-Clément, de Châteauroux, d'Embrun et de Chorges, pour aboutir à la montagne de Faudon, au sud d'Ancelle; 3° une bande se dirigeant au nord de Ville-Vallouise, vers le col de l'Eychouda et le Casset; 4° un dépôt qu'on peut suivre depuis le col du Lautaret jusque dans la Maurienne; 5° un massif situé sur la rive gauche de la Durance, partant de Guillestre et de la montagne de la Moulinière, pour se prolonger dans les Basses-Alpes. Il est limité à l'est par les calcaires compacts du Briançonnais et à l'ouest par une ligne ondulée partant de Saint-Clément, touchant à Crévoulx, aux Orres et aboutissant à la partie supérieure du vallon de Boscodon (commune des Crottes).

Les nummulites abondent dans toute la vallée du Dévoluy; vers les sources de la Souloise, on les trouve associées à une espèce particulière de peignes. Le ravin des Combes, près de Saint-Bonnet, le massif de Chaillol, la montagne de Faudon, près d'Ancelle, présentent un grand intérêt au point de vue de la succession des couches, du nombre et de la variété des fossiles (nummulites, cérithes, natices, cyrennes, peignes et polypiers). Au contraire, dans le massif qui sépare le bassin du Drac de celui de la Durance, on ne trouve point de fossiles; on remarque seulement, sur les sommets les plus élevés, des assises calcaires présentant de nombreuses empreintes sinueuses dont l'origine est encore obscure et qui sont désignées sous le nom de *myriamites*. Le massif nummulitique de la rive gauche de la Durance offre les mêmes caractères que le précédent, dont il est la continuation.

On considère comme appartenant à la mollasse marine un étage composé de grès tendres à ciment calcaire alternant avec des marnes de teintes diverses et passant à des poudingues qui paraissent être une mollasse caillouteuse. Les alternances de grès et de marnes forment un étage de plusieurs centaines de mètres d'épaisseur, supérieur au terrain nummulitique, et qui remplit la partie occidentale du bassin du Dévoluy, de Saint-Disdier à Agnère, à la Cluse et au hameau de Rabioux. De ce dernier endroit jusqu'à Montmaur, l'étage de grès s'enfonce sous une grande épaisseur de poudingues qui semblent se poursuivre et se montrent avec une stratification bien caractérisée. La mollasse marine ne se présente nulle autre part.

VII. TERRAIN QUATERNAIRE.

Ce terrain comprend trois formations qui correspondent à trois périodes bien distinctes : 1° celle des alluvions anciennes; 2° celle des glaciers; 3° celle des alluvions post-glaciaires et modernes.

Les *alluvions anciennes* se composent de cailloux roulés généralement meubles, mais dont les interstices sont souvent remplis tantôt par du sable, tantôt par des concrétions calcaires qui, servant de ciment, donnent lieu à des poudingues plus ou moins durs.

Dans le bassin de la Durance; les alluvions anciennes constituent le plateau de la Chalp, qui sépare la rivière du Guil du bourg de Guillestre, et à l'extrémité duquel est bâti le fort de Mont-Dauphin. On les retrouve près de Châteauroux, à partir du confluent du Rabioux, jusqu'en aval d'Embrun. Cette ville est située, comme Mont-Dauphin, sur une terrasse de poudingues qui domine la vallée de 80 mètres. Mais la principale accumulation de ces dépôts s'est faite entre le Monétier-Allemont et Sisteron, où ils ont rempli un bassin de 20 kilomètres de longueur sur 4 de largeur.

Dans la vallée du Drac, les alluvions anciennes atteignent parfois plusieurs centaines de mètres d'épaisseur. On peut les suivre depuis le Pont-du-Fossé, en amont, jusque dans le département de l'Isère.

La *période glaciaire* est caractérisée par les *blocs erratiques* et les *dépôts boueux* empâtant un amas confus de débris de nature et de dimensions diverses. Parmi ces débris se rencontrent des fragments de roches polies et marquées de stries finement burinées sur leur surface, indice certain de leur origine glaciaire.

Dans le bassin de la Durance, les blocs erratiques et les boues à cailloux striés se montrent sur un très grand nombre de points : plateau de la Chalp, Mont-Dauphin, chemin de Guillestre à Vars, Embrun, etc. Ils s'étendent jusqu'à Sisteron, qui paraît ainsi avoir été la limite de l'extension de la nappe glaciaire vers le sud.

La *vallée du Buëch* offre, entre Montmaur et Veynes, sur la rive gauche de la Béoux, un exemple remarquable de dépôts erratiques (blocs et boues) abandonnés sur le même point par deux glaciers venus l'un du Champsaur et l'autre de la vallée de la Durance. Ces dépôts ont plus d'un kilomètre de longueur.

Les rampes de la route qu'on prend en quittant Gap, pour se rendre à Grenoble, ont été entièrement pratiquées dans les boues glaciaires. Le col de Bayard, auquel elles aboutissent, est couvert de dépôts erratiques, laissés par les glaciers venus du massif de Chaillol.

Alluvions post-glaciaires et modernes. A un moment donné, les glaciers se sont mis en

retraite vers les hautes cimes où ils se trouvent aujourd'hui relégués (massif du Pelvoux, depuis la Grave jusqu'au Valgaudemar). La fonte des glaces et les pluies ont alors donné lieu à des cours d'eau qui ont fréquemment entamé les boues glaciaires et les terrains antérieurs. De ce travail, qui se continue encore de nos jours, proviennent les alluvions post-glaciaires et les alluvions modernes, généralement faciles à distinguer à leur aspect particulier et à la position qu'elles occupent.

VIII. ROCHEs ÉRUPTIVES.

Les roches éruptives consistent en porphyres dioritiques, euphotides, variolites, serpentines, spilites, enfin en une roche non encore bien étudiée, mais qui doit être classée dans la famille des porphyres.

Les porphyres dioritiques se montrent dans le terrain carbonifère au col du Char-donnet, au Puy-Saint-André et à Prelles. Les variolites¹ et les serpentines sont subordonnées et intimement liées aux euphotides; ces trois roches, qui ont percé au travers du trias et du lias, ne se montrent que dans la région du Briançonnais, depuis le mont Genève au nord jusqu'au mont Viso et à la vallée de l'Ubaye au sud. Les gisements les plus remarquables sont ceux du mont Genève, du col Vieux, du mont Viso et du col de Clausis. Les spilites ne se trouvent que dans les environs du lias ou à la limite de ce calcaire et des terrains inférieurs. Les localités à signaler sont : les environs d'Aspres-les-Corps, où les spilites forment une masse considérable et se présentent sans noyaux avec une structure grenue; le voisinage du vallon de Navette, dans les hauteurs entre le Valgaudemar et la vallée du Champsaur. Sur plusieurs points on peut constater les altérations des calcaires par les roches éruptives (vallée de Champoléon; vallée de l'Avance, à Avançon et à Valserrès). On rapporte aux spilites une roche verte qui, sous forme de dicke, descend depuis l'église paroissiale de Réotier jusqu'à la Durance.

Les spilites accompagnent très fréquemment les gypses signalés à la partie inférieure du lias; l'association de ces deux roches est surtout à observer dans la vallée de la Vance.

Enfin, la roche éruptive qui n'a pas encore été étudiée se montre à mi-chemin, à gauche, entre Guillore et la Maison-du-Roi; elle consiste en une pâte généralement violette ou lie de vin, mais quelquefois verte, renfermant de petits cristaux d'un blanc verdâtre. La rivière du Guil s'est creusé dans cette roche un lit qui n'a pas moins de 60 à 80 mètres de profondeur.

¹ Les variolites n'ont été rencontrées, jusqu'ici, qu'entre le Mont-Genève et le Pont-de-Cervièrès.

INTRODUCTION.

§ 3. OROGRAPHIE.

Le plus haut sommet du département des Hautes-Alpes est le pic des Escrians (4,103^m), commune de la Pisse; le point le plus bas est le Virail (460^m), commune de Ribiers; le village le plus élevé, habité d'une façon permanente, est Saint-Véran (canton d'Aiguille), à 2,070 mètres au-dessus du niveau de la mer.

Le système général des montagnes paraît se rattacher à cinq sommets principaux : le massif du Pelvoux, le massif du mont Viso, la montagne de Ceüse, le mont Arouse et la montagne de Toussière.

L'énorme massif du Pelvoux (4,103^m) était le plus élevé de France avant l'annexion de la Savoie et du mont Blanc; il projette ses ramifications au loin, et donne naissance aux profondes vallées de l'Oisans, du Champsaur, du Valgaudemar, du Monétier-de-Briançon, et à toutes celles qui sont comprises entre la Durance, le Drac et la Romanche.

Le massif du Viso, dont le plus haut sommet, situé en Italie, atteint 3,844 mètres, est le point de départ de toutes les montagnes qui se dressent entre la Durance, la Romanche, le royaume d'Italie et les départements de l'Isère et des Basses-Alpes. A ses pieds s'ouvre la profonde vallée du Queyras.

La montagne de Ceüse, haute de 2,020 mètres, est le point auquel aboutit tout le réseau de hauteurs situé entre les deux Buëchs et la Durance, dans le triangle dont Sisteron (Basses-Alpes) occupe le sommet.

Le mont Arouse, dont le pic principal, celui de Bure, est à 2,712 mètres d'altitude, occupe par ses ramifications toute la contrée placée entre le Drac, les deux Buëchs et le département de l'Isère. Il donne naissance à la sauvage vallée du Dévoluy.

Enfin la montagne de Toussière (1,919^m) est le point culminant de la chaîne qui court parallèlement au Buëch et sépare le département des Hautes-Alpes de celui de la Drôme.

Ces différents sommets, quoique très distincts l'un de l'autre, font partie cependant du même réseau orographique; ils communiquent l'un avec l'autre par les cols du Lautaret, de Bayard, de la Croix-Haute et de la Freissinouse¹.

Des cols semblables, les uns très fréquentés, tels que le col la Croix entre le Queyras et l'Italie; les cols de Vars et des Orres entre les vallées de la Durance et de l'Ubaye;

¹ Les noms de lieu des Alpes empruntés à la hauteur des montagnes sont innombrables; quelques-uns, à cause de leur origine ancienne, méritent une mention spéciale. Ce sont *Bric* (Bric-Bouchet, Bric-Froid), *Pel* (Pelvoux, Pelvas), *Pen* (les Pennes, les Peines), *Alt* (Lautaret, les Autanes), *Alp* (l'Alp, Laup, l'Opet, Aups), *Turge* (les Turges, Turge-de-la-Suffie), *Grun*

(le Gran-de-Saint-Maurice). Le mot *podium* a donné naissance à presque tous les mots commençant par les syllabes *pui*, *pi*, *pe*; *podietum* a fait *poët*, et *podiatum* a fait *pous* et *pis*, noms très communs dans le pays. Je dois signaler encore les mots *petra*, signifiant montagne, et *castellum* et *castellarium*, pris quelquefois dans le sens de sommet.

le col d'Izoard entre le Queyras et le Briançonnais; les cols de l'Échelle et du Mont-Genèvre entre le Briançonnais et l'Italie, etc.; les autres d'un accès difficile, existent partout au point de contact de deux montagnes. Les uns sont à peu près inaccessibles en hiver comme en été; les autres peuvent facilement être traversés après la fonte des neiges. L'administration départementale a fait établir, à partir de 1858, sur les cols les plus fréquentés, des maisons de refuge où le voyageur peut trouver un abri et des secours en cas de tourmente ou de froid excessif. Trois autres refuges, ceux du Lautaret, du mont Genèvre et de Chauvet, datent au moins du XIII^e siècle.

Le déboisement des montagnes a contribué à abaisser le niveau de la température sur les hauteurs; des cols autrefois très fréquentés, tels que celui du Bon-Voisin jadis traversé par une voie romaine, ne sont plus accessibles aujourd'hui qu'au prix des plus grands dangers. Aussi les glaciers sont-ils loin de diminuer en nombre et en étendue. C'est dans le cœur du massif du Pelvoux que se trouve la plus imposante réunion de glaciers des Alpes; elle embrasse une étendue de 30 kilomètres environ en tous sens, entourant les vallées de Saint-Christophe (Isère) et de Vallouise (Hautes-Alpes) d'une vaste zone de neiges éternelles.

Voici l'altitude des principaux sommets du département des Hautes-Alpes :

	mètres.		mètres.
Le pic des Escrins	4,103	Farnareita	3,184
Le Pelvoux	3,938	Rochebrune	3,183
L'Enclava	3,779	La Ponsoinière	3,181
La Roche-Faurio	3,716	La Nièvre	3,177
Le pic des Arsines	3,660	Le pic d'Asti	3,168
Le pic des Rouies	3,634	Chaillol-le-Vieil	3,164
L'Olan	3,578	Le Grand-Pinier	3,121
La Tête-de-Charrière	3,442	Les Trois-Évêchés	3,120
L'Eyglière	3,325	Le Grand-Queyron	3,119
Rochebrune	3,324	Roche-Claire	3,112
Le Bric-Froid	3,310	Le Carémentrant	3,105
Le Grand-Glaisa	3,286	Le Visoulet	3,030
Le Galibier	3,242	La Turge-de-la-Suffie	3,026
Le Péon	3,231	Le Bric-Bouchet	3,003
Dormilhouse	3,222	Le Freppier	3,000

§ 4. HYDROGRAPHIE.

Tous les cours d'eau du département des Hautes-Alpes sont tributaires du bassin du Rhône et forment cinq bassins secondaires, ceux de la Durance, du Buëch, du Drac, de l'Eygues et de la Romanche. Le Drac et la Romanche se jettent dans l'Isère,

l'Eygues dans la Drôme, et le Buëch dans la Durance qui est elle-même un affluent direct du Rhône. Aucune de ces rivières n'est navigable; la Durance et le Buëch seuls sont flottables pendant quelques mois de l'année, la première à partir du pont de Saint-Clément, le second à partir des ponts de Saint-Julien-en-Bauchaine et de la Roche-des-Arnauds.

La plupart de ces cours d'eau ont une pente excessive et leur régime est tout à fait torrentiel; au moment de la fonte des neiges et dans la saison des orages, ils subissent parfois des crues effrayantes. La Durance, dont le débit normal moyen est de 30 mètres cubes au pont de Tallard, atteint au même passage dans les crues extraordinaires plus de 2,000 cubes.

La longueur de la Durance depuis sa source jusqu'à la limite du département est de 141 kilomètres, celle du Buëch de 67, celle du Drac de 50, celle de l'Eygues de 20, et celle de la Romanche de 13.

On doit signaler, parmi les rivières secondaires, la Clarée¹, la Guisane, le Guil, affluents de la Durance; le Petit-Buëch, le Céans, la Méouge, affluents du Buëch; la Severaisse, affluent du Drac; tous les autres cours d'eau du département sont des torrents à pente très inclinée, dont les crues sont souvent fatales à l'agriculture, aux forêts et aux voies de communication².

Le cours de la plupart des torrents des Alpes se divise en trois parties très distinctes: 1° le bassin de réception, formé par un entonnoir de montagnes ou de collines des flancs desquelles les orages arrachent les matériaux qui sont entraînés par le torrent; 2° le goulet, espace resserré et avec forte inclinaison, dans lequel les eaux chargées de boue et de matières végétales se précipitent, lors des crues, avec une extrême violence; 3° le cône de déjection, vaste espace libre en forme de delta, où le torrent dépose les matériaux qu'il transporte. Lorsque les montagnes du bassin de réception sont usées jusqu'au rocher, le torrent est éteint et le cône de déjection peut être mis en culture. Le même phénomène se produit lorsque le reboisement consolide les pentes du bassin de réception.

L'administration des forêts a fait depuis un certain nombre d'années, surtout à partir

¹ La Clarée ou Durance-Clarée est, pendant une partie de son cours, limpide, profonde, unie comme un miroir et les prairies viennent se baigner dans ses eaux; elle est un exemple de ce que seraient la plupart des rivières des Alpes sans le fatal déboisement des montagnes.

² Le mot *rieux* entre dans la composition de beaucoup de noms de lieu des Alpes; il a produit dans le

midi du département le mot *rieu*, dans le centre le mot *rif*, et dans le nord le mot *rusa*, que l'on traduisait au moyen âge par *rota*. Du reste, il est à constater que les noms des torrents sont ceux qui ont éprouvé les variations les plus nombreuses; beaucoup ont perdu leur ancienne dénomination pour prendre celle du village le plus rapproché de leurs bords.

de 1860, des sacrifices énormes pour reboiser ou regazonner les montagnes; après avoir essayé plusieurs systèmes de barrages et de plantations, après avoir considérablement restreint le libre parcours des troupeaux, elle se met en mesure d'appliquer le système prescrit par la loi du 4 avril 1882. Il consiste à faire acquérir autant que possible par l'État les lieux menacés; combiné avec des travaux intelligents et l'interdiction partielle du pâturage, ce système dotera le pays, dans un laps de temps relativement peu éloigné, de forêts belles et productives; on a déjà procédé de la sorte dans les périmètres de Saint-Genis et du mont Arouse.

Les quartiers soumis au reboisement portent le nom de *périmètres*; le plus ancien est celui de Chorges, créé par les habitants eux-mêmes après une inondation qui faillit emporter le bourg; ceux de Sainte-Marthe (Embrun), du Sappey (la Bâtie-Neuve), de Vachères (Baratier), de Chagne (Vars), de Rousset, etc., sont également remarquables.

Sauf deux ou trois exceptions, il n'existe, dans le département des Hautes-Alpes, de lacs qu'à de grandes hauteurs et aucun n'est d'une vaste étendue. Les eaux trouvent en général un écoulement facile, aussi y existe-t-il peu de marécages.

On rencontre, dans les Hautes-Alpes, un grand nombre de sources minérales de composition très variée : trois seulement sont utilisées dans des établissements médicaux où les malades reçoivent des soins; ce sont celle du Monétier-de-Briançon (chaude et sulfatée-calcaire), celle du Plan-de-Phazi (ferrugineuse), celle de Saint-Pierre-d'Argençon (alcalo-ferrugineuse).

Les irrigations sont parfaitement organisées dans les arrondissements d'Embrun, de Briançon et dans la vallée du Champsaur; les titres constatant la concession par les dauphins ou les seigneurs de canaux d'arrosage encore existants remontent, dans certaines communes, au xiv^e siècle.

CHAPITRE II.

RÉGIONS NATURELLES.

Le département des Hautes-Alpes se divise, comme je l'ai dit plus haut, en cinq vallées, celles de la Durance, de la Romanche, du Drac, du Buëch et de l'Eygues; on peut y ajouter celle du Guil, affluent de la Durance. Ces six vallées forment six régions naturelles parfaitement distinctes.

La vallée de la Durance forme deux régions naturelles différentes. La première embrasse la vallée de la Haute-Durance, celles de la Clarée et de la Guisane, ses premiers affluents, jusqu'au *Pertuis-Rostang*, où la rivière, emprisonnée entre les deux mu-

railles de rochers du Bouchier et de Sainte-Marguerite (1,200^m), bouillonne à une grande profondeur. Ce passage présenta pendant tout le moyen âge les plus grandes difficultés d'accès, encore augmentées par les fortifications qu'on eut soin d'y élever. Cette région forme le Briançonnais; elle communique avec l'Italie par les cols du Mont-Genèvre (1,860^m) et de l'Échelle (1,790^m), avec l'Oisans par celui du Lautaret (2,075^m), avec le Queyras par ceux d'Izoard et des Ayes (2,500^m environ), avec la Savoie par ceux du Galibier (2,658^m) et de l'Aiguille-Noire (2,821^m).

La seconde région naturelle de la vallée de la Durance se compose de l'Embrunais et d'une partie du Gapençais. Elle est bornée sur la rive gauche de la Durance par le défilé du Sauze, endroit où les pentes de la montagne du Morgon baignent directement dans la rivière sans laisser un passage; sur la rive droite, par le défilé de la Saulce qu'on a rendu praticable au prix de travaux considérables. L'Embrunais et le Gapençais communiquent avec les Basses-Alpes par les cols de Vars (2,115^m) et des Orres (2,651^m), avec le Champsaur par ceux des Tourettes (2,580^m), de Manse (1,330^m) et de Bayard (1,246^m), avec la vallée du Buëch par celui de la Freissinouse (1,005^m).

La vallée de la Romanche, séparée de celle de la Durance par le col du Lautaret, forme la région de la Grave, comprise dans l'Oisans, qui commence au Lautaret pour se terminer à Vizille.

La vallée du Guil est séparée de l'Embrunais par les Combes du Queyras, défilé de plusieurs kilomètres de longueur, à peine assez large pour contenir une route étroite et le lit de la rivière. On peut passer de la vallée du Guil dans le Briançonnais par les cols des Ayes et d'Izoard, et en Italie par les cols la Croix (2,500^m), de Turres (2,810^m) et d'Agnel (3,202^m).

La vallée du Drac forme le Champsaur, d'où l'on peut passer dans le Gapençais et l'Embrunais par les cols de Bayard, de Manse et des Tourettes, et dans le Briançonnais par ceux du Sellar (3,000^m) et du Bon-Voisin (2,800^m).

La vallée du Buëch forme une région naturelle, séparée du Gapençais par le défilé de la Saulce et le col de la Freissinouse, et de la vallée de l'Isère par le col de la Croix-Haute.

Ces six régions naturelles ont été à peu de chose près l'origine des divisions géographiques du département des Hautes-Alpes pendant l'antiquité et le moyen âge; elles concordent presque exactement avec les limites des peuplades gauloises qui ont habité cette contrée.

II

GÉOGRAPHIE HISTORIQUE.

CHAPITRE PREMIER.

ÉPOQUE PRÉHISTORIQUE ET GAULOISE.

Les découvertes d'instruments de pierre et de bronze sont le plus sûr moyen de juger dans quelles proportions les populations primitives étaient réparties sur le sol de nos contrées.

Les objets les plus anciens (pierre taillée) proviennent tous sans exception des environs de Rosans, c'est-à-dire de l'une des parties les plus chaudes et les plus méridionales du département.

La pierre polie se rencontre par exemplaires isolés dans presque tout l'arrondissement de Gap, sauf dans le Champsaur¹; c'est également dans cette région que sont situés les dolmens au nombre de trois qui ont été découverts jusqu'à présent dans le département des Hautes-Alpes.

Le bronze se trouve dans les arrondissements de Gap et d'Embrun souvent avec une extrême abondance; des trésors considérables de ce métal proviennent de Ribiers, de la Fare et de Réalon; des cimetières où le bronze abonde existent aux Orres (canton d'Embrun) et à Peyre-Haute (canton de Guillestre).

Dans le Briançonnais, on n'a pas encore, que je sache, trouvé d'instruments en pierre, et une seule découverte d'objets de bronze me paraît suffisamment prouvée².

Il résulte de cette statistique : 1° que la colonisation de nos contrées a eu lieu probablement de l'ouest à l'est, c'est-à-dire des contrées les plus chaudes et les plus basses aux plus froides et aux plus élevées; 2° que l'importance des trouvailles de l'âge préhistorique est en raison directe de la douceur du climat et de l'abaissement du niveau du sol; 3° que les monuments mégalithiques se rencontrent presque exclu-

¹ On a trouvé dans le Champsaur, à Saint-Jean-Saint-Nicolas, deux ou trois couteaux en pierre polie. Dans l'Embrunais, un objet pareil a été découvert à Freysinières; un autre détérioré par un long usage

aux Orres. A Rosans et dans la vallée du Buëch, on a trouvé au contraire plusieurs centaines d'instruments semblables.

² Aux Alberts, village du Mont-Genèvre.

sivement dans la région où l'on trouve la pierre polie¹; 4° que les trésors d'objets de bronze et les cimetières de ce métal sont surtout nombreux dans la contrée où l'on ne trouve pas d'objets de pierre.

On peut déterminer les limites des peuplades gauloises qui habitaient les Hautes-Alpes avec une grande précision en comparant les mentions des géographes anciens, les itinéraires, les inscriptions antiques, avec les régions naturelles que j'ai décrites dans le chapitre précédent. Les montagnes forment, en effet, des barrières indestructibles, d'une défense facile, que chaque peuple, aux époques primitives, eut soin de mettre entre soi et ses voisins, et qu'on ne pouvait franchir impunément. Partout où s'ouvrait une grande vallée habitait un grand peuple; les petites vallées latérales étaient occupées par des peuplades secondaires, tributaires de la principale; les bornes de ces petits cantons avaient été fixées par la nature elle-même. Ces régions naturelles ont servi, l'histoire le prouve, de point de départ à toutes les divisions politiques de nos contrées, aussi bien à l'époque gauloise que pendant la domination romaine et le moyen âge. Aussi autant il est difficile de déterminer les confins exacts des cités gauloises dans les contrées où les accidents de terrain sont une exception, autant il est facile, dans les Alpes, à une personne familière avec la topographie de ce département, d'en tracer les bornes précises avec une grande exactitude.

Quatre peuplades ou plutôt quatre confédérations se divisaient la contrée: la confédération des peuples des Alpes qui devinrent plus tard le principal noyau du royaume de Cottius, les Caturiges, les Tricoriens et les Voconces.

Les peuples des Alpes occupaient les deux versants de ces montagnes, de la Savoie à la mer; ils étaient connus sous le nom générique de *Capillati*².

Parmi les peuplades des Alpes, dont le nom nous a été transmis par Pline et par l'arc de triomphe de Suze, les *Briciani* ou *Brigiani* sont reconnaissables dans le Briançonnais actuel, les *Quariates* dans la vallée du Queyras ou du Guil³.

On s'est demandé si les *Brigiani* faisaient partie de la confédération caturigienne ou des peuples des Alpes, et le *Dictionnaire archéologique de la Gaule*, suivant en cela d'Anville, adopte la première opinion⁴. Je ne saurais quant à moi partager cette manière de voir: le Briançonnais forme une région naturelle absolument distincte de

¹ Un menhir existait cependant il y a quelques années près de Ville Vieille en Queyras, mais des doutes ont été émis sur l'antiquité de ce monument.

² Alpes populiæ in alpini multis nominibus sed maxime Capillati. Capillatorumque plura genera ad confinium Ligustici maris. (Pline, l. III, chap. 5 et 20; l. XI, chap. 37.) Le mot *Capillati* se lit sur une in-

scription antique aux Escoyères, commune d'Arvieux (Hautes-Alpes).

³ BRICIANII (insc. des Escoyères); BRIGIANI (inscrip. de la Turbie); MVNIC. BRIGANTIEN (insc. à la préfecture de Gap); QVARIATII (inscrip. des Escoyères et de l'arc de Suze).

⁴ Voy. ce dictionnaire au mot *Brigantium*.

l'Embrunais où l'on sait positivement qu'habitaient les Caturiges; son histoire, son langage, les caractères physiques et les aptitudes de la race qui l'habite sont tout à fait différents de ceux des populations embrunaises, dont il fut toujours séparé au point de vue administratif. En outre, Ptolémée place les *Brigiani* non chez les Caturiges, mais chez les *Segusiani* ou peuples dont Suze¹ était la capitale, et l'inscription de la Turbie inscrit côte à côte les *Caturiges* et les *Brigiani*, ce qui semble démontrer qu'elle n'entend pas les confondre.

La seule objection sérieuse que l'on puisse faire à l'encontre de cette opinion, c'est que l'Embrunais et le Briançonnais faisaient partie du même évêché. Il faut toutefois remarquer que les limites des évêchés des Alpes ne correspondent pas exactement à celles des anciennes cités gauloises et ont dû subir des remaniements à diverses époques. L'évêché de Gap, par exemple, comprenait une partie des *Voconci*, une partie des *Tricorii* et très probablement une partie des *Caturiges* et des peuples des Alpes.

Il est à peu près admis aujourd'hui que l'Oisans était la demeure des *Uceni* de l'inscription de la Turbie; c'est donc à cette peuplade qu'il faut rattacher la Grave et son territoire.

Les *Caturiges*, nation originaire de la Gaule cisalpine², occupaient la vallée de la Durance depuis le Pertuis-Rostang jusqu'à la Saulce. Le caractère fédératif de cette peuplade ressort de l'existence même des trois villes qui lui servaient de capitales: Embrun, Chorges et Gap. Les *civitates Ebreduniensium* et *Caturigum* sont connues chacune par une inscription³; leur point de contact se trouvait à la Couche où l'on a découvert un autel dédié à Mercure, FINITIMVS ou protecteur des frontières⁴, et où se trouvaient encore au moyen âge les limites entre l'Embrunais proprement dit et le pays de Chorges. Quant à la ville de Gap, elle est mentionnée comme *civitas* dans la *Notitia Galliarum*.

Le *Dictionnaire archéologique de la Gaule*, suivant en cela l'opinion de d'Anville, enlève Gap et son territoire aux Caturiges pour les donner aux Voconces ou tout au moins à une peuplade cliente de cette nation⁵; je ne puis adopter cette opinion. La vallée moyenne de la Durance forme une région naturelle, séparée de la vallée du Buëch par plusieurs barrières faciles à fortifier et à défendre, tandis qu'entre l'Embrunais et le Gapençais il n'existe aucun accident de terrain considérable. En outre, les itinéraires marquent au col de la Freissinouse une station de *Fines* placée exactement

¹ Ptolémée, *Europa*, l. III, t. VI.

² Caturiges Insubrum exules. (Pline, l. III, chap. 17.)

³ CIVITAS EBREDVNIENSIVM (*Corp. inscrip.*, Hautes-Alpes.

l. V, p. 819); CIVIT. CATVR (inscrip. sur la place publique de Chorges).

⁴ Cette inscription est à la préfecture de Gap.

⁵ Voy. ce dictionnaire au mot *Fines*.

entre les deux régions naturelles des vallées de la Durance et du Buëch; cette station est la preuve que là se trouvait le point de contact de deux nations, lesquelles étaient vraisemblablement les Caturiges et les Voconces, habitants de l'une et de l'autre vallée. Quant à l'objection tirée de l'étendue du diocèse de Gap, qui embrassait la vallée du Buëch avec une partie de celle de la Durance, je ne puis que m'en référer à ce que j'ai dit plus haut, que les évêchés de nos contrées ne correspondent exactement à aucune cité gauloise et ont dû subir des remaniements à plusieurs reprises.

Les *Tricarii* occupaient la vallée du Drac ainsi que ses affluents, la Severaisse et la Souloise; ils s'étendaient en outre bien au delà des limites actuelles du département des Hautes-Alpes, dans la partie de l'Isère nommée autrefois le Trièves. Cette région comprend les cantons d'Orcières, de Saint-Bonnet, de Saint-Étienne et de Saint-Firmin.

Enfin les *Voconces* habitaient les bords de la Durance depuis le défilé de la Saulce jusqu'à son confluent avec le Buëch, les deux rives de cette dernière rivière, et s'étendaient en outre au loin dans le département de la Drôme.

CHAPITRE II.

ÉPOQUE ROMAINE.

Après la conquête romaine, les Alpes gardèrent encore pendant quelques années un simulacre d'indépendance, grâce à la conservation du royaume de Cottius, de ce chef des montagnards dont la soumission volontaire fut récompensée par la concession d'une petite souveraineté vassale de Rome¹. Après une existence éphémère, ce royaume fut définitivement annexé à l'empire sous le règne de Néron.

L'inscription de l'arc de triomphe de Suze place au nombre des nations soumises à Cottius les *Quariates* et les *Caturiges*, dont j'ai plus haut fixé les limites; il faut y ajouter le Briançonnais tout entier, qui faisait partie des États du même prince.

L'emplacement des stations romaines et le tracé des voies dans nos contrées offrent peu de difficulté et peuvent être déterminés avec une grande exactitude; s'il y a quelque divergence d'opinion relativement à quelque'une d'entre elles, c'est faute par les auteurs qui ont traité de ces matières de connaître suffisamment la topographie du département des Hautes-Alpes.

¹ Rex Cottius, perdomitis Gallis, solus in angustiis latens, in viaque locorum asperitate confusus, lenito tandem humore, in amicitiam Octaviani receptus principis, molibus magnis extraxit ad vicem memorabilis

muneris, compendiaris et viantibus opportunas, medias inter alias Alpes vetustas, super quibus comperta paullo postea referemus. (Ammien Marcellin, l. xv, chap. 10.)

INTRODUCTION.

XIX

Voici le tracé des voies connues par les itinéraires antiques et les stations situées sur leur parcours :

1° VOIE DU MONT GENÈVRE À ARLES OU VOIE DOMITIA.

<i>Druentia, Summa Alpes, Matrona</i>	Le Mont-Genèvre.
<i>Brigantium</i>	Briançon.
<i>Rama</i>	Rame.
<i>Eburodunum</i>	Embrun.
<i>Caturrigomagus</i>	Chorges.
<i>Ictodurum, Idodimus</i>	Le Vieux-Manse.
<i>Vappincum</i>	Gap.
<i>Alabons</i>	Le Monétier-Allemont.

2° VOIE DE BRIANÇON À GRENOBLE.

<i>Brigantium</i>	Briançon.
<i>Stabatio, Sanatio</i>	Le Monétier-de-Briançon.
<i>Durotinco</i>	Le Villard-d'Arène.

3° VOIE DE BRIANÇON À MENS PAR LA VALLOUISE ET LE VALGAUDEMAR.

<i>Brigantium</i>	Briançon.
<i>Geminæ</i>	La Chapelle-en-Valgaudemar.

4° VOIE DE GAP À LUG.

<i>Vappincum</i>	Gap.
<i>Ad Fines</i>	La Roche-des-Arnauds.
<i>Davianum</i>	Veynes.
<i>Mons Seleuci</i>	La Beaumette, près de la Bâtie-Mont-Saléon.
<i>Cambonum</i>	La Beaume.
<i>Gavra mons</i>	Le col de Cabre.

La première de ces voies longeait la Durance depuis le mont Genèvre jusqu'à la Couche; de là elle gagnait Gap en suivant le flanc des montagnes, évitant les plaines qui, aux abords de Chorges, sont marécageuses. Un vieux chemin, nommé en 1512 la *Via Croza*, près du lieu dit le *Colombier*, précise l'emplacement de la voie antique¹. La ville romaine de *Caturrigomagus* n'occupait pas exactement la place où est situé le bourg actuel de Chorges; une charte de la fin du XII^e siècle nous apprend qu'elle était bâtie plus haut sur les pentes de la montagne et que, détruite pendant la guerre

¹ Cadastre de Chorges.

du x^e ou du xi^e siècle, elle fut rétablie au-dessous de la station antique¹. A partir de Gap, la voie faisait un angle droit avec sa première direction et allait rejoindre la rive droite de la Durance qu'elle suivait jusqu'à Sisteron. Un tronçon de route, dit *le Chemin ferré*, en précise l'emplacement à Vitrolles.

La deuxième s'embranchait sur la voie *Domitia* à Briançon et se dirigeait sur Grenoble en remontant la vallée de la Guisane, puis en descendant celle de la Romanche sur la rive droite de cette rivière.

La troisième est celle dont le tracé présente le plus de difficultés. Elle s'embranchait sur la voie précédente, un peu avant la station de *Stabatio* (le Monétier-de-Briançon), et, traversant la Guisane, elle entrait en Vallouise par le col de l'Eychouda; ce col est d'un accès assez facile, et cette direction a l'avantage d'abrèger le parcours, ce qui n'aurait pas eu lieu si la voie fût entrée dans la Vallouise, à l'endroit où la Gironde se jette dans la Durance. Un lieu dit, en 1406, *Juxta viam antiquam*², nous fait connaître qu'au commencement du xv^e siècle, le tracé de cette voie était encore reconnaissable dans les environs du hameau des Claux en Vallouise. La voie descendait le bras gauche de la Gironde, remontait son bras droit après la jonction de ces deux torrents près du village de Ville-Vallouise, s'élevait jusqu'à la hauteur du col du Bon-Voisin (2,800 mètres), le traversait et entrait dans le Valgaudemar. Cet itinéraire présente aujourd'hui les plus grandes difficultés au voyageur isolé, à plus forte raison ne pourrait-il pas être suivi par une troupe nombreuse; c'est une preuve nouvelle de l'effet désastreux produit sur la température par le déboisement des montagnes, à la suite duquel se sont formés des glaciers qui n'existaient pas autrefois. La voie descendait ensuite la vallée du Valgaudemar ou de la Severaisse et entrait dans celle du Drac. A la Chapelle-en-Valgaudemar et sur quelques autres points de cette vallée, on a découvert des tombeaux, des poteries, des monnaies et d'autres restes de la civilisation romaine, indices d'une occupation permanente de la contrée.

La quatrième voie s'embranchait sur la voie *Domitia* à Gap, traversait le col de la Freissinouse et suivait la rive droite du Buëch. Un vieux chemin, nommé en 1633 *chemin de la Via Croza*, en précise l'emplacement aux environs du bourg de Veynes³. Malgré le nom de *Mons Seleuci* que porte une des stations de cette voie, je ne pense pas

¹ Voici les termes mêmes de cet acte daté de 1177 : « Testibus... quorum nomina inferius scripta sunt ante comitem convocatis... Raymundus Trequerius... tale testimonium primus prebuit. Dixit [quod] audiverat, ipse tamen numquam hoc vidit nec pater ejus, quod quedam villam fuit olim superius, in qua erant

due carrierie... et cum illa villa fuisset propter guerram destructa, homines mutaverunt domos et habitaciones in civitate. » (B. N. mss. lat. 17,558.)

² Archives de l'Isère, B, 3,010.

³ Archives des Bouches-du-Rhône, commanderie de Saint-Antoine de Veynes.

qu'elle passât à la Bâtie-Mont-Saléon même, mais elle se trouvait à peu de distance, traversant, pour quitter la vallée du Petit-Buëch et atteindre celle du Grand-Buëch, le petit col de la Beaumette, autrement nommé du Serre-la-Croix, situé à mi-chemin entre Veynes et la Bâtie-Mont-Saléon. Il existe encore à la Beaumette un camp romain d'une admirable conservation, les restes d'un grand monument qui était peut-être un *armamentarium*, des bains et des traces de voie. Après la Beaumette, la voie, traversant le Grand-Buëch près d'Aspres, remontait la vallée de l'Aigubelle et passait le col de Cabre. Sur ce col lui-même on a découvert des restes de substructions romaines, des tombeaux et des monnaies de la même époque.

Outre ces quatre voies, il en existait plusieurs autres que les itinéraires antiques ne nous ont pas fait connaître; en voici quatre sur lesquelles on a quelques données positives :

La première s'embranchait sur la voie *Domitia* à Ictodurum (aujourd'hui le Vieux-Manse, commune de la Rochette), traversait le Drac et allait rejoindre dans les environs de Saint-Firmin la voie de Briançon à Mens. Au Vieux-Manse, on a trouvé des tombeaux romains; un lieu dit, situé à peu de distance, portait encore, en 1591, le nom de *route Soubeyrane* ou *Souveraine*¹; enfin, on voit nettement sur les flancs de la montagne de Bayard les traces d'une voie qui porte encore le nom de *Vieux-Chemin*. Une ancienne route, traversant les communes de Saint-Bonnet, des Infournas et de la Motte et portant le nom de *chemin d'Humbert Dauphin*, me paraît également être un reste de cette voie.

La seconde se séparait de la voie *Domitia* entre le Monétier-Allemont et Ventavon, passait au col de Faye et rejoignait la voie de Gap à Luc sur le col de la Beaumette. Elle traversait la ville romaine de la Bâtie-Mont-Saléon; des restes de voie ont été mis à jour dans les fouilles qu'on y a faites à plusieurs reprises et indiquent nettement cette direction. Entre la Bâtie-Mont-Saléon et le col de Faye, notamment au Plan-du-Bourg et à Villelongue, on peut encore suivre la trace fort apparente de cette voie.

La troisième quittait aux environs d'Aspres la voie de Gap à Luc, suivait la rive droite, puis la rive gauche du Buëch, et allait rejoindre la voie *Domitia* un peu avant Sisteron. On a trouvé sur son parcours des sépultures à Aspremont, à Serres et surtout dans les environs de Mison (Basses-Alpes), où l'on a mis également à jour des restes de voie. Peut-être cette voie remontait-elle le cours du Buëch, de Sisteron à Grenoble, en traversant le col de la Croix-Haute, mais on n'en a pas la preuve².

¹ Archives des Hautes-Alpes. Terrier d'Ancelle.

² Jusqu'au XVIII^e siècle, les principales routes des

Alpes ont suivi le tracé des voies romaines auxquelles on n'avait fait subir qu'un très petit nombre de modi-

On trouve des tombeaux, des poteries, des lacrymatoires et surtout des médailles romaines un peu partout dans le département des Hautes-Alpes; les champs de fouille les plus riches sont la Bâtie-Mont-Saléon trois fois fouillé, le Forest-Saint-Julien et le Monétier-Allemont non encore fouillés. La Beaumette, où existent de vastes constructions antiques à fleur de terre, n'a été l'objet d'aucune recherche. Je dois signaler en outre deux camps romains à la Beaumette et à Saint-Mains, près de Gap; ni l'un ni l'autre n'ont été fouillés.

CHAPITRE III.

ÉPOQUES MÉROVINGIENNE ET CAROLINGIENNE.

Après avoir fait partie, à la fin de l'empire romain, de la province des Alpes-Maritimes (archevêché d'Embrun), de la deuxième Narbonnaise (évêché de Gap) et de la Viennoise (évêché de Grenoble), le territoire actuel du département des Hautes-Alpes fut conquis par les Burgondes (vers 480), occupé par les Ostrogoths (vers 523), annexé ensuite au royaume des Francs (vers 537), puis dévolu à Lothaire par le traité de Verdun (843). Trente-six ans plus tard (879), il devint l'une des provinces du second royaume de Bourgogne, créé par le concile de Mantaille au profit de Boson. Enfin, en 1032, il devint province de l'empire.

Un document très connu et très considérable indique avec une grande précision quelles étaient, au VIII^e siècle, les divisions géographiques de la région du sud-est de la France; je veux parler du testament d'Abbon, daté du 5 mai 739. Nous y voyons successivement énumérés le *pagus Gratianopolitanus* (le Graisivaudan), comprenant l'Oisans et le canton actuel de la Grave (Hautes-Alpes); le *pagus Briantinus* ou Briançonnais, embrassant tout l'arrondissement actuel de Briançon; le *pagus Ebredunensis* ou Embrunais, qui s'étendait sur tout l'arrondissement actuel d'Embrun, sauf les cantons d'Orcières et de Chorges, et de plus sur les vallées de Barcelonnette et de Seyne (Basses-Alpes); le *pagus Rigomagensis*, comprenant le canton de Chorges et une partie de celui de la Bâtie-Neuve; le *pagus Vapincensis* ou Gapençais, qui s'étendait sur tout le reste du département et sur une notable portion des Basses-Alpes, de l'Isère et de la Drôme.

Les subdivisions de ces cinq *pagi* sont moins connues; je dois signaler, dans le *pagus*

fications, nécessitées surtout par des changements survenus dans le cours des rivières. Je ne connais que deux routes créées au moyen âge: l'une conduisant du Château-Queyras au marquisat de Saluces par le tun-

nel de la Traversette creusé en 1480; l'autre, nommée encore le *Chemin du Roi*, allant de Briançon en Maurienne par les cols de Buffère et des Rochelles, et d'autant comme la précédente du XV^e siècle.

Briantinus, les vallées *Annavasca*, *Aquisiana* et *Garentonna*, ou de Névache, de la Guisane et de la Gironde; dans le *pagus Vapincensis*, la *Campania*, probablement le Champ-saur, et le *Taraonum*, peut-être le Trièves (Isère)¹. Toutes ces subdivisions nous sont également fournies par le testament d'Abbon.

Ces identifications sont toutes à peu près hors de doute, excepté celle du *pagus Rigomagensis* qui a été contestée. Ce n'est pas ici le lieu de dissertar sur cette matière; je me contente donc de présenter les observations suivantes: 1° le mot *Rigomagensis* est l'exacte reproduction des dernières syllabes de celui de *Caturrigomagus* (*Caturrigomagensis*) que les itinéraires donnent à la station romaine de Chorges, et il n'est pas sans exemple qu'un nom de lieu ait été formé par la suppression d'une ou de plusieurs syllabes initiales d'un autre nom de lieu; 2° la situation assignée par le testament d'Abbon au *pagus Rigomagensis* entre Gap et Embrun est exactement celle de Chorges; les vallées voisines, telles que celles de Barcelonnette et de Seyne, qui se trouvent dans une situation semblable ne peuvent être identifiées avec le *pagus Rigomagensis* par aucune raison plausible; 3° le testament d'Abbon, si explicite relativement au *pagus Rigomagensis*, est au contraire absolument muet à l'égard de Chorges, ville alors fort importante, dans le territoire de laquelle Abbon devait très vraisemblablement posséder des terres, comme dans tout le reste de la vallée de la Durance; il est donc probable que ces deux localités n'en faisaient en réalité qu'une seule à l'époque où le testament d'Abbon a été rédigé; 4° la *Notitia Galliarum* place la *Civitas Rigomagensium* au nombre des évêchés suffragants de l'archevêché d'Embrun, et Chorges, en sa qualité de *civitas*, a très probablement dû être le siège d'un évêché; 5° on a voulu placer le *pagus Rigomagensis* tantôt à Riez, tantôt à Briançon, tantôt à San-Remo, Triano, etc.; aucune de ces hypothèses ne soutient l'examen, toutes tombent devant les documents les plus décisifs. Celle qui place ce *pagus* à Chorges n'est en contradiction avec aucun d'eux; 6° Chorges, pendant la plus grande partie du moyen âge, n'a été confondu ni administrativement ni judiciairement avec Embrun; il avait une cour de justice et était le siège d'une châtellenie. Ces considérations doivent rendre, me semble-t-il, l'identification du territoire de Chorges avec le *pagus Rigomagensis* sinon absolument certaine, du moins très probable².

¹ Nous lisons dans le testament d'Abbon *Ambillo in Taraone*, qui est Ambel en Trièves.

² M. l'abbé Duchesne a publié depuis peu dans le *Bulletin de la Société des antiquaires de France* (1882, p. 36) une savante dissertation dans laquelle, se basant sur un meilleur texte du concile d'Orange de 442, où paraît la signature d'un évêque *civitatis Etu-*

raminae ou de Thorame (Basses-Alpes), il a cru pouvoir placer à Thorame le siège de la *civitas Rigomagensium*. Il resterait à expliquer dans ce système comment la *civitas* ou le *pagus Rigomagensium* de la *Notitia* (fin du 1^{er} siècle) et du testament d'Abbon (739) a pu porter en 442 le nom si différent d'*Etu-raminae*.

Un sixième *pagus*, le *pagus Rosanensis*, apparaît pour la première fois au x^e siècle dans la charte de fondation du prieuré de Saint-André-de-Rosans, datée de 988; il répondait probablement à la division territoriale qui porta au moyen âge le nom de *Baronnies*.

La numismatique est très pauvre dans les Hautes-Alpes pendant les deux premières races; on ne connaît de cette époque que quelques tiers de sol de Gap et d'Embrun. Aucune des monnaies carolingiennes actuellement connues n'a été frappée dans ces deux villes.

CHAPITRE IV.

MOYEN ÂGE ET ANCIEN RÉGIME.

§ 1. DIVISIONS ECCLÉSIASTIQUES.

Trois diocèses se partageaient le territoire actuel du département des Hautes-Alpes : l'archevêché d'Embrun et les évêchés de Gap et de Grenoble. Ils dépendaient de trois provinces ecclésiastiques : des Alpes-Maritimes (Embrun), de la deuxième Narbonnaise (Gap) et de la Viennoise (Grenoble).

I. ARCHEVÊCHÉ D'EMBRUN.

L'archevêché d'Embrun comprenait l'arrondissement actuel de Briançon, sauf le canton de la Grave, et celui d'Embrun, sauf le canton d'Orcières. Il englobait en outre trois paroisses qui dépendent actuellement du canton de la Bâtie-Neuve, arrondissement de Gap¹, et s'étendait sur une partie des domaines du duc de Savoie (vallée de Barcelonnette²) et du comte de Provence (vallée de Seyne). Il ne paraît pas avoir été divisé anciennement en archiprêtres ou archidiaconés, du moins aucun pouillé ne fait mention d'une division semblable, mais il possédait deux officialités, l'une pour la partie dauphinoise de ses paroisses, l'autre pour la partie étrangère au Dauphiné. Encore l'établissement de cette double officialité ne paraît-il pas très ancien.

L'archevêché d'Embrun comptait en tout quatre-vingt-dix-huit paroisses, dont

¹ Ce sont Avançon, Saint-Étienne-d'Avançon et Montgardin.

² La vallée de Barcelonnette fut conquise par Amédée VII, duc de Savoie, sur le comte de Pro-

vence, à la fin du xiv^e siècle, et définitivement acquise à la Savoie par le traité du 5 octobre 1419; elle fut restituée à la France seulement en 1713, par le traité d'Utrecht.

soixante-deux en Dauphiné; ces dernières furent divisées au xvii^e siècle en huit archiprêtres ou doyennés; en voici l'énumération :

ARCHIPRÊTRÉ DE BRIANÇON.

Briançon.	Le Puy-Saint-André ² .	Saint-Martin-de-Queyrières.
Cervièrès.	Le Puy-Saint-Pierre.	La Salle.
Chantemerle ¹ .	Saint-Chaffrey.	Le Villard-Saint-Pancrace.
Le Monétier-de-Briançon.		

ARCHIPRÊTRÉ DU CHÂTEAU-QUEYRAS.

Abriés.	Le Château-Queyras ³ .	Saint-Véran.
Aiguilles.	Molines-en-Queyras.	Le Veyer ⁴ .
Arvieux.	Ristolas.	Ville-Vieille.

ARCHIPRÊTRÉ DE CHORGES.

Avançon.	Espinasses.	Rousset.
Bréziers.	Montgardin.	Saint-Étienne-d'Avançon.
Chorges.	Remollon.	Théus.

ARCHIPRÊTRÉ D'EMBRUN.

Baratier.	Les Crottes.	Saint-André-d'Embrun.
Châteauroux.	Embrun ⁵ .	Saint-Sauveur.
Crévoux.	Les Orres.	

ARCHIPRÊTRÉ DE GUILLESTRE.

L'Argentière.	Guillestre.	La Roche-de-Briançon ⁶ .
Ceillac.	Mont-Dauphin ⁷ .	Saint-Clément.
Champcella.	Réotier.	Saint-Crépin.
Eygliers ⁸ .	Risoul.	Vars ⁹ .
Freyssinières.		

¹ La paroisse de Chantemerle a été séparée de celle de Saint-Chaffrey le 22 avril 1517.

² Cette paroisse fut créée le 23 avril 1456 par une ordonnance de l'archevêque d'Embrun qui la démembra de celle de Puy-Saint-Pierre.

³ Avant 1461, les paroisses de Château-Queyras et de Ville-Vieille n'en faisaient qu'une seule.

⁴ Créée en 1499 aux dépens des paroisses d'Arvieux et de Château-Queyras.

⁵ Embrun avait eu sept paroisses : Saint-Marcellin, Saint-Hilaire, Saint-Pierre, Saint-Vincent, Saint-Donat, Sainte-Cécile et Notre-Dame. Ces trois der-

Hautes-Alpes.

nières existaient seules au xviii^e siècle. Le nombre des paroisses avait été encore plus grand au xiii^e siècle, car on trouve à cette époque les paroisses de Saint-Privat, de Saint-Sernin et de Sainte-Marie-des-Champs.

⁶ Avant le milieu du xv^e siècle, Saint-Crépin et Eygliers ne faisaient qu'une seule paroisse sous le vocable de Notre-Dame.

⁷ Détaché de la paroisse d'Eygliers en 1693.

⁸ Érigée en paroisse en 1444 à la place de celle de Rame, détruite par une inondation.

⁹ Vars avait eu deux paroisses, Notre-Dame et Saint-Marcellin, unies au xvii^e siècle.

INTRODUCTION.

ARCHIPRÊTRÉ DE SAVINES.

Prunières.
La Puy-Saint-Eusèbe.

Réalon.
Saint-Apollinaire.

Le Sauze.
Savines.

ARCHIPRÊTRÉ DE LA VACHETTE.

Le Mont-Genèvre.
Névache.

Planpinet.
La Vachette.

Le Val-des-Prés.

ARCHIPRÊTRÉ DE VALLOUISE.

Les Vigneaux.

Ville-Vallouise.

Le chapitre d'Embrun, placé sous le vocable de Notre-Dame et de saint Marcellin, premier évêque d'Embrun (vers 350), était composé de seize chanoines dont un prévôt, un sacristain, un chantre et un archidiacre.

Les maisons religieuses du diocèse d'Embrun étaient :

L'abbaye de Sainte-Croix de Châteauroux, ordre de Chalais, fondée probablement au commencement du XII^e siècle, annexée à celle de Boscodon en 1293;

L'abbaye de Boscodon, ordre de Chalais, chef d'ordre, fondée en 1132, créée abbaye royale en 1515, supprimée pour insuffisance de revenus en 1769;

Les Cordeliers, fondés vers la fin du XIII^e siècle;

La Visitation, fondée le 25 avril 1623;

Les Capucins, fondés le 12 août 1633;

Les Hospitalières de Saint-Augustin, fondées en février 1748.

Ces quatre derniers couvents étaient dans la ville même d'Embrun; ils existaient encore en 1790.

Briançon possédait une collégiale composée de quatre chanoines, fondée par lettres patentes de 1746.

Il existait en outre à Briançon les maisons religieuses suivantes :

Les Cordeliers, fondés en 1390;

Les Dominicains, fondés en 1626;

Les Ursulines, fondées en 1632. Ces trois monastères existaient encore en 1790;

Les Récollets, fondés en 1642, supprimés en 1782.

Voici la liste des prieurés du diocèse d'Embrun :

Châteauroux. — Prieuré de Saint-André des Beaumes, appartenant d'abord à l'abbaye de Sainte-Croix, et uni en 1616 au collège des jésuites d'Embrun.

Chorges. — Prieuré de Saint-Victor, fondé le 4 février 1020 en faveur de l'abbaye de Saint-Victor de Marseille.

Prieuré de Saint-Denis, appartenant au XI^e siècle à l'abbaye de Saint-Victor; uni au milieu du XII^e à celle de Boscodon.

Eygliers. — Prieuré de Notre-Dame de la Chalp, appartenant à l'abbaye d'Oulx depuis le XII^e siècle.

Guillostre. — Prieuré de Notre-Dame de l'Aquilon, appartenant depuis 1119 à l'abbaye de Saint-André d'Avignon, de l'ordre de Cluny.

Monliet-de-Briançon (Le). — Prieuré de Notre-Dame, fondé par Abbon en 739, en faveur de l'abbaye de la Novalaise; donné à l'abbaye d'Oulx au XI^e siècle, puis à celle de Saint-Victor au XIV^e siècle.

Montgardin. — Prieuré de Saint-Géraud, appartenant dès 1235 à l'abbaye de Saint-Géraud d'Aurillac.

Pruvières. — Prieuré de Saint-Michel de la Couche, fondé, si l'on en croit une charte fort douteuse, en 1027, par le comte de Provence en faveur de l'abbaye de Saint-Michel de la Cluse; uni en 1140 à celle de Boscodon.

Remollon. — Prieuré de Saint-Pierre, ayant d'abord appartenu à l'abbaye de la Novalaise, puis uni à celle de Boscodon au XII^e siècle.

Vallouise. — Prieuré de Saint-Étienne, ayant d'abord appartenu à la Novalaise, puis à Oulx.

Vigneaux (Les). — Prieuré de Sainte-Marie, qui appartient à l'abbaye d'Oulx jusqu'à la fin du XIV^e siècle; en 1516, il était uni à la cure.

II. ÉVÊCHÉ DE GAP.

Le diocèse de Gap était divisé en quatre archiprêtrés : ceux de Gapençais, de Champsaur, de Rosanais et de Provence ou d'Oulre-Durance. Ce dernier ne renfermait que des paroisses faisant actuellement partie du département des Basses-Alpes; celui de Champsaur comprenait quelques paroisses qui appartiennent aujourd'hui à l'Isère; celui de Rosanais embrassait plusieurs paroisses aujourd'hui du département de la Drôme. Le diocèse de Gap possédait deux officialités, l'une pour la Provence, l'autre pour le Dauphiné. Parmi ses deux cent vingt-neuf paroisses, cent vingt-huit sont actuellement comprises dans le département des Hautes-Alpes; elles furent, au XVII^e siècle, divisées en quinze archiprêtrés ou doyennés dont voici la nomenclature :

ARCHIPRÊTRÉ DE GAPENÇAIS.

ARCHIPRÊTRÉ D'ASPRES-LES-VEYNES.

Agnielles.

Aspremont.

Aspres-les-Veynes.

La Beaume.

Montbrand.

Saint-André-en-Bauchaine¹.

Saint-Julien-en-Bauchaine².

Saint-Martin-d'Argemçon.

Saint-Pierre-d'Argemçon.

¹ La paroisse de Saint-André-en-Bauchaine, maintenant la Faurie, avait absorbé au XVII^e siècle les deux paroisses de la Rochette et de Notre-Dame-en-Bauchaine, supprimées à cette époque.

² Un acte de 1344 (arch. de l'Isère, B, 2,607) qualifie de paroisse le hameau de Beaumagne qui se trouve dans la paroisse de Saint-Julien-en-Bauchaine.

INTRODUCTION.

ARCHIPRÊTRÉ DE GAP.

La Bâtie-Neuve ¹.
La Bâtie-Vieille.
Les Beaux.
Chaudun.
La Freissinouse ².

Gap ³.
Manteyer.
Rabou.
Rambaud.

La Roche-des-Arnauds.
La Rochette.
Romette.
Saint-André-lès-Gap.

ARCHIPRÊTRÉ DE LARDIER.

Barcillonnette.
Esparron.
Lardier.

Le Monétier-Allemont.
La Saulce.
Sigoyer.

Valença.
Ventavon.
Vitrolles.

ARCHIPRÊTRÉ DU POËT.

Arzeliers.
Laragne.

Lazer.
Montéglin.

Le Poët.
Upaix.

ARCHIPRÊTRÉ DE TALLARD.

Châteauvieux.
Jarjayes.
Lettret.

Neffes.
Pelleautier.

Tallard.
Valserras.

ARCHIPRÊTRÉ DE VEYNES.

Agnière.
Châteauneuf-d'Oze.
Châteauvieux-sur-Veynes.
Chatillon-le-Désert ⁴.

La Cluse.
Furmeyer.
Montmaur.
Oze.

Saint-Auban-d'Oze ⁵.
Saint-Marcellin-de-Veynes.
Veynes.

ARCHIPRÊTRÉ DE CHAMPSAUR.

ARCHIPRÊTRÉ D'ANCELLE.

Ancelle.
Chabottes.
Chabottonnes.
Le Château-d'Ancelle.

Orcières.
La Plaine.
Saint-Jean-de-Montorcier.

Saint-Michel-de-Chaillo.
Saint-Nicolas-de-Montorcier.
Saint-Pierre-de-Chaillo.

¹ La Bâtie-Neuve, la Bâtie-Vieille, la Rochette et Romette ont fait partie jusqu'en 1516 au moins de l'archiprêtré du Champsaur; en 1575, ils étaient annexés à celui de Gapençais dont ils ne furent plus détachés.

² La Freissinouse possédait au xvi^e siècle deux paroisses sous les vocables de Notre-Dame et de saint André, réunies en une seule au xvii^e siècle.

³ Gap comprenait au commencement du xvi^e siècle trois paroisses sous les vocables de saint Arnoul, de saint André et de saint Étienne; cette dernière fut supprimée après les guerres de religion.

⁴ Augmentée au xvii^e siècle par la suppression de la paroisse du Désert.

⁵ Créée en 1714 avec une partie de la paroisse d'Oze.

INTRODUCTION.

XXIX

ARCHIPRÊTRÉ DE CORPS.

Aspres-les-Corps.

Saint-Disdier.

Et d'autres paroisses actuellement dans l'Isère.

ARCHIPRÊTRÉ DE SAINT-BONNET.

Bénévent.
Le Buisard.
Charbillac.
La Fare.
Les Infournas.

Laye.
La Motte.
Le Noyer.
Poligny.
Saint-Bonnet.

Saint-Étienne-en-Dévoluy.
Saint-Eusèbe.
Saint-Julien-en-Champsaur.
Saint-Laurent-du-Cros.

ARCHIPRÊTRÉ DE SAINT-FIRMIN.

Aubessagne.
La Chapelle-en-Valgaudemar.

Les Costes.
Saint-Firmin.

Saint-Jacques.
Saint-Maurice.

ARCHIPRÊTRÉ DE ROSANAIS.

ARCHIPRÊTRÉ DE L'ÉPINE.

Bruis.

L'Épine.

Montmorin.

Sainte-Marie.

Et d'autres paroisses actuellement dans la Drôme.

ARCHIPRÊTRÉ DE RIBIERS.

Antonaves.
Barret-le-Bas.
Barret-le-Haut.

Châteauneuf-de-Chabre.
Eourres.
Pomet.

Ribiers.
Saint-Pierre-Avez.
Salérans.

ARCHIPRÊTRÉ DE ROSANS.

Montjay.
Moydans.
Ribeyret.

Rosans.
Saint-André-de-Rosans.

Sorbiers.
Vaucluse.

Et d'autres paroisses actuellement dans la Drôme.

ARCHIPRÊTRÉ DE SERRES.

La Bâtie-Mont-Saléon.
Le Bersac.
Chabestan.
Montclus.

Montrond.
La Pierre.
Le Plan-du-Bourg.
Saint-Genis.

Le Saix.
Savournon¹.
Serres.
Sigottier.

¹ Les paroisses de la Bâtie-Mont-Saléon, du Bersac, de Chabestan, de Montrond, du Plan-du-Bourg, de Saint-Genis et de Savournon ont fait, pendant tout le

moyen âge, partie de l'archiprêtré de Gapençais; elles furent jointes à celui de Rosanis dans le courant du xvii^e siècle.

ARCHIPÂTRÉ DE TARBULFOUX.

Chanousse.	Lagrand.	Sainte-Colombe.
Étoile.	Méreuil.	Saléon.
Eyguians ¹ .	Orpierre.	Trecléoux.

Le chapitre de la cathédrale de Gap, placé sous le vocable de Notre-Dame et de saint Arnoul, évêque de Gap (1065-1075), se composait de quinze chanoines dont un doyen, un prévôt, un archidiacre et un précenteur.

Les maisons religieuses du diocèse de Gap étaient :

L'abbaye de Clausonne, probablement de l'ordre de Chalais; on n'en connaît pas l'existence avant le XIII^e siècle; elle comptait encore en 1570 douze religieux; à partir du XVII^e siècle, elle ne fut plus qu'un simple bénéfice;

L'abbaye de Claire-Combe, de l'ordre de Chalais, dont on ne connaît pas l'existence avant le XIII^e siècle et qui, supprimée vers 1282 pour cause de mauvaise administration, fut unie à la commanderie de Saint-Pierre-Avez, de l'ordre de Saint-Jean de Jérusalem;

La Chartreuse de Durbon, fondée le 28 octobre 1116 et existant encore en 1790;

La Chartreuse de Berthaud, pour les femmes, fondée au mois de septembre 1188; supprimée le 4 mars 1601;

Les Cordeliers, fondés en 1220;

Les Dominicains, fondés en 1320;

Les Capucins, fondés le 20 juillet 1614;

Les Ursulines, fondées en 1629.

Ces quatre monastères, situés dans la ville même de Gap, existaient encore en 1790.

Voici la liste des prieurés du diocèse de Gap :

Antonaves. — Prieuré de Saint-Pierre, fondé vers 965 en faveur de l'abbaye de Montmajour.

Aspremont. — Prieuré de Notre-Dame de Suane, appartenant à l'abbaye de Saint-Géraud d'Aurillac.

Aspres-les-Veynes. — Prieuré de Saint-Géraud, appartenant dès 1171 à la même abbaye.

Barret-le-Bas. — Prieuré de Saint-Michel, fondé vers 1100 en faveur de l'abbaye de Saint-André d'Avignon, de l'ordre de Cluny.

Bâtie-Neuve (La). — Prieuré de Sainte-Marie de Tournafort, supprimé entre 1516 et 1562.

Beaume (La). — Prieuré de Notre-Dame du Puy, appartenant à l'abbaye de Saint-Michel de la Cluse.

Bruis. — Prieuré de Notre-Dame, appartenant à l'abbaye de l'Île-Barbe dès 1183; sécularisé en 1564.

Chabestan. — Prieuré de Notre-Dame et Saint-Sauveur, uni à celui de Romette dès le XIV^e siècle.

¹ Cette paroisse appartient à l'archiprêtre de Gapençais pendant tout le moyen âge; elle fut unie à celui de Rosanais au XVII^e siècle seulement.

INTRODUCTION.

xxx

- Chabottes.* — Prieuré appartenant dès le *xii^e* siècle à l'abbaye de Saint-Chaffre.
- Épina (L').* — Prieuré appartenant à l'abbaye de Cluny; uni à celui de Rosans.
- Esparron.* — Prieuré de Saint-Paul, appartenant à l'abbaye de Ganagobie, de l'ordre de Cluny.
- Étoile.* — Prieuré donné le 13 novembre 1312 à l'ordre de Malte, puis au *xv^e* siècle au prieuré conventuel de Lagrand.
- Eyguins.* — Prieuré appartenant au même prieuré.
- Faurie (La).* — Prieuré de Notre-Dame du Villard, de l'ordre de Cluny.
- Gap.* — Prieuré de Saint-André-lès-Gap, fondé en 1029; dépendant de Cluny.
Prieuré de Saint-Arey, appartenant dès 1148 aux religieux de l'abbaye d'Oulx.
Prieuré de Saint-Mens, appartenant dès 1150 à l'abbaye de Lérins; uni vers 1500 au chapitre de Gap.
- Jarjays.* — Prieuré de Saint-Martin, à l'ordre de Cluny.
- Lagrand.* — Prieuré de Notre-Dame, d'abord à l'abbaye de Ganagobie, puis à la prévôté de Chardavon.
- Lardier.* — Prieuré, d'abord à l'abbaye de l'Île-Barbe, puis aux chevaliers de Saint-Jean de Jérusalem (*xiii^e* siècle).
- Lazer.* — Prieuré de Saint-Georges, à l'abbaye de l'Île-Barbe; supprimé avant 1516.
- Manteyer.* — Prieuré de Notre-Dame des Vergers, dépendant de la prévôté de Chardavon.
- Monétier-Allemont (Le).* — Prieuré de Saint-Martin, fondé vers 965; appartient d'abord à l'abbaye de Montmajour, puis à celle de l'Île-Barbe.
- Montbrand.* — Prieuré appartenant au prieuré conventuel d'Aspres.
- Montmaur.* — Prieuré dépendant de la prévôté de Chardavon.
- Orpierre.* — Prieuré de Saint-Martin, de l'ordre de Cluny; uni à la cure avant 1516.
Prieuré de Saint-Vincent, uni à celui de Lagrand.
- Oze.* — Prieuré de Saint-Pierre de Veras, dépendant du prieuré de Romette.
Prieuré du Saint-Sépulcre de la Beaumette, également à celui de Romette.
- Pelleautier.* — Prieuré appartenant à celui de Saint-André-lès-Gap.
- Pierre (La).* — Prieuré appartenant à celui de Saint-Marcel de Die.
- Ribeyret.* — Prieuré de Notre-Dame des Courtines, à l'ordre de Cluny.
- Ribiers.* — Prieuré de Saint-Étienne, au chapitre de Sisteron.
Prieuré de Notre-Dame du Serre, à l'ordre de Cluny.
- Roche-des-Arnauds (La).* — Prieuré de Saint-Pierre, appartenant à l'abbaye de Saint-Michel de la Cluse.
- Romette.* — Prieuré de Saint-Pierre, fondé vers 960, confirmé en 1027; appartenant à l'abbaye de Saint-Victor de Marseille.
- Rosans.* — Prieuré de Saint-Benoît, à l'ordre de Cluny.
- Saint-André-de-Rosans.* — Prieuré de Saint-André, fondé en 988; appartenait à Cluny.
- Saint-Bonnet.* — Prieuré de Saint-Pierre, dépendant de celui de Romette.
- Saint-Cyrice.* — Prieuré donné le 13 novembre 1312 à l'ordre de Malte, puis au *xv^e* siècle au prieur de Lagrand.
- Saint-Firmin.* — Prieuré fondé à la fin du *xi^e* siècle, appartenant à l'abbaye de Saint-Chaffre; uni à celui de Saint-Michel de Connexe.

- Saint-Genis.* — Prieuré de Saint-Léger de Laup, appartenant dès 1152 à l'abbaye de Montmajour.
- Saint-Pierre-d'Argençon.* — Prieuré de Notre-Dame de Font-Vineuse, à l'abbaye de Lérins, puis à celle de Saint-Ruf.
- Saléon.* — Prieuré de Saint-Sauveur, uni à la cure avant 1516.
- Serres.* — Prieuré de Saint-Arey, à l'ordre de Cluny.
- Sigottier.* — Du xiii^e au xvi^e siècle, il exista dans cette commune un prieuré qui fut ensuite uni à la cure.
- Sigoyer.* — Prieuré de Saint-Martin, appartenant à la prévôté de Chardavon.
Prieuré de Saint-Laurent, à l'abbaye de Saint-Michel de la Cluse.
- Tallard.* — Prieuré de Saint-Benoît, appartenant également à Saint-Michel de la Cluse.
- Trescléoux.* — Prieuré de Saint-Clément, fondé le 11 août 1075 en faveur de Saint-Victor de Marseille.
- Upaix.* — Prieuré de Saint-Andréol, à l'abbaye de Saint-Michel de la Cluse.
Prieuré de Saint-Jacques, à la prévôté de Chardavon.
Prieuré de Saint-Martin des Horts, aux religieuses de Sainte-Claire de Sisteron.
- Valserrès.* — Prieuré de Saint-Maurice, appartenant dès 1176 à l'abbaye de Boscodon.
Prieuré de Notre-Dame du Puy-Servier, de l'ordre de Cluny; supprimé avant 1516.
- Ventavon.* — Prieuré de Saint-Laurent, appartenant à la prévôté de Chardavon.
Prieuré de Saint-Pierre de Beaujeu, à l'abbaye de Ganagobie.
- Veynes.* — Prieuré de Saint-Sauveur, appartenant à l'ordre de Saint-Antoine depuis le 13 novembre 1312.
- Vitrolles.* — Prieuré de Saint-Pierre de Douzard, à l'abbaye de Ganagobie dès le xii^e siècle.

III. ÉVÊCHÉ DE GRENOBLE.

L'évêché de Grenoble était divisé en quatre archiprêtres : ceux du Graisivaudan, de Viennois, de Savoie et d'Oulre-Drac; c'est dans le premier qu'était compris le canton actuel de la Grave, arrondissement de Briançon.

Au xvii^e siècle, chaque archiprêtre ayant été divisé en un certain nombre de petits archiprêtres ou doyennés, la Grave devint le siège de l'un d'entre eux, qui se composait des paroisses suivantes :

Le Chazelet.
La Grave.

Les Hières.
Le Villard-d'Arène.

IV. COMMUNION PROTESTANTE.

Il existait autrefois beaucoup de protestants dans le département des Hautes-Alpes, surtout dans le Champsaur, les cantons d'Orpierre, de Rosans, de Serres, de Guillestre et d'Aiguilles. Les persécutions qui accompagnèrent la révocation de l'édit de Nantes en ont beaucoup diminué le nombre.

INTRODUCTION.

XXXII

Voici l'énumération des églises qu'ils possédaient au XVII^e siècle :

COLLOQUE DE GAPENÇAIS.

Ancelle.	Orpierre.	Serres.
Gap.	Rosans.	Tallard.
Laragne.	Saint-Bonnet.	Veynes.

Avec les annexes suivantes, autorisées par les commissaires exécuteurs de l'édit de Nantes :

Chabestan.	Neffes.	Romette.
Chabottes.	Orcières.	Saint-Nicolas-de-Montorcier.
Champoléon.	La Plaine.	Saléon.
Jarjays.	Le Poët.	Trescléoux.
Lagrand.	Rambaud.	Ventavon.
Montmorin.	Ribiers.	Vitrolles.

COLLOQUE DE L'EMBRUNAIS.

Abriés.	Chorges.	Molines-en-Queyras.
Arvieux.	Embrun.	Vars.
Briançon.	Freyssinières.	
Château-Queyras.	Guillestre.	

Avec les annexes suivantes :

Aiguilles.	Espinasses.	Saint-Marcellin-de-Vars.
L'Argentière.	Font-Gillarde.	Saint-Véran.
Cervièrès.	Pierre-Grosse.	Théus.
Champcella.	Remollon.	Les Vigneaux.
Crévoux.	Ristolas.	Le Villard-Saint-Pancrace.
Dormillouse.	Rochebrune.	Ville-Vieille.

Maintenant il n'existe plus d'églises protestantes qu'à Arvieux, Font-Gillarde, Freyssinières, Gap, Orpierre, Rosans, Saint-Laurent-du-Cros, Trescléoux, Vars et au Villard-la-Beaume.

V. ÉTABLISSEMENTS HOSPITALIERS.

Les malades et les voyageurs recevaient des secours dans les commanderies et les annexes des ordres du Temple, de Saint-Jean de Jérusalem et de Saint-Antoine. Il y avait en outre un grand nombre d'asiles ouverts dans les villes et les campagnes, et fondés par la charité privée. Voici, par ordre des dates de leurs plus anciennes mentions, la liste, nécessairement fort incomplète, des établissements de ce genre dont j'ai trouvé l'indication pour les Hautes-Alpes.

Hautes-Alpes.

HÔPITAUX.

- Vers 1080. Fondation par Étienne Samuël et Pierre de la Freissinouse de l'hôpital de Saint-Martin à Gap, uni vers 1090 à l'ordre de Saint-Jean de Jérusalem.
1135. Hôpital du Saint-Sépulcre de Chorges, à l'abbaye de Boscodon.
1215. Hôpital de Saint-Marcellin de Lardier, dont était précepteur à cette époque Pierre Simon.
1224. Hôpital de Chauvet, commune de Gap, dont était précepteur à cette époque maître Brun; encore existant en 1377.
1224. Hôpital de Rourebeau, commune d'Upaix, dont était précepteur à cette époque maître Hugues.
1228. *Domus hospitalis collis Altareti*, nommée ensuite l'*Hôpital de la Madeleine*, encore existant sur le col du Lautaret (commune du Monétier-de-Briançon); fondée par les dauphins nécessairement avant 1228, puisqu'à cette date ils avaient créé une annexe au Villard-la-Madeleine.
1228. *Villarium sancte Marie Magdalene*, annexe de l'hospice du Lautaret, fondée vers 1228 (commune de Saint-Chaffrey).
1282. *Domus hospitalis Montis Jani*, hospice du Mont-Genèvre, encore existant (commune du Mont-Genèvre); fondée par les dauphins.
1300. *Beata Maria Magdalena*, chapelle et maison de secours (commune de la Roche-des-Arnauds).
1306. *Hospitale* (commune de Saint-Clément).
1306. *Hospitale seu eleemosina de Talardo* (commune de Tallard).
1315. *Domus Sancti Sepulchri de Petra Sancta* (commune de l'Argentière), à l'abbaye de Boscodon.
1342. *Eleemosina Ebreduni* (commune d'Embrun).
1377. *Magdalena*, hospice et maison de secours à Veynes; encore existant en 1746.
1381. A cette date, il existait deux hôpitaux dans la ville d'Embrun, l'un nommé *Supérieur* ou de Saint-Marcellin, l'autre *Inférieur* ou du Saint-Esprit. Ce dernier hôpital existe encore.
- xiv^e siècle. Hôpital fondé à Serres par les dauphins; il existait encore au siècle dernier.
- xiv^e siècle. Hôpital fondé à l'Oche-en-Oisans par les dauphins; les bâtiments, très délabrés, existent encore.
1406. *Hospitalis*, à Bénévent (commune de Bénévent-et-Charbillac).
1420. *Hospitale*, à la Ghapelle-de-Savines (commune de Savines).
1447. *Domus hospitalis de Asperis antiquitus fundata* (commune d'Aspres-les-Veynes).
1465. *Eleemosina caritatis pacis*, à Saint-André-d'Embrun; probablement annexe de l'hôpital du Saint-Esprit d'Embrun.
1506. *Beata Maria Magdalena*, chapelle et maison de secours, dont les ruines existent encore (commune de Jarjayes).
1512. *Hellemosina et Hospitale* ou hôpital inférieur et supérieur de Chorges.
1516. *Hospitale*, à la Bâtie-Neuve, dépendance de l'abbaye de Boscodon.
1525. *Hospitale*, à Aspres-les-Corps.
1539. Hôtel-Dieu de Briançon, encore existant; réorganisé par lettres patentes de 1745. Il existait à cette époque depuis plus de trois siècles sous le titre de *Saint-Roch et de Saint-Charles*.
1693. Hôpital de Mont-Dauphin, supprimé par lettres patentes de 1693 au moment où Vauban fortifia ce plateau.

INTRODUCTION.

XXXV

1697. Hôpital de Sainte-Claire de Gap, encore existant; réorganisé en 1697.
 1697. Hôpital de Maussale, près de Saint-Eusèbe-en-Champsaur; uni à celui de Gap par lettres patentes du 25 février 1697.
 1697. Hôpital de Saint-Bonnet, maintenu par lettres patentes du 25 février 1697.
 1708. Hôpital de Ribiers.
 1708. Hôpital de Ventavon.
 1746. Hôpital d'Orpierre, encore existant en 1746.
 1789. Hôpital de la Ville-Vallouise, encore existant en 1789.
 Hôpital de Bréziers.
 Hôpital du Buissard.
 Hôpital de Saint-Martin-de-Queyrières.
 Maison de la Madeleine, à Embrun.
 Maison de la Madeleine, à Vars.

MALADRERIES OU LÉPROSERIES.

1226. *Malapteria* (commune de la Roche-des-Arnauds).
 XIII^e siècle. *Malapteria* (commune de Châteauroux).
 1317. *Malapteria Sancti Lazari* (commune d'Embrun).
 1328. *Malapteria seu leproseria infirmorum Sancti Lazari* (commune de Gap), annexée par lettres patentes du 25 février 1697 à l'hôpital de Sainte-Claire. Les bâtiments en existent encore.
 1343. *Maladia* (commune de la Salle).
 1344. *Malateria* (commune de Briançon), actuellement la Mulatière.
 1348. *Malateria* (commune de l'Argentière).
 1377. *Malateria* (commune du Villard-Saint-Pancrace).
 1388. *Malopteria* (commune d'Ancele).
 1389. *Malateria* (commune de Chorges).
 1389. *Malateria* (commune de Veynes).
 XIV^e siècle. *Malateria* (commune de Tallard).
 1403. *Malateria* (commune de la Beaume); des terres ayant appartenu à cette maladrerie ont été vendues il y a peu d'années au profit du bureau de bienfaisance.
 1406. *Malateria* (commune des Costes).
 1447. *Malateria des Asperis antiquitus fundata* (commune d'Aspres-les-Veynes).
 1477. *Malateria* (commune d'Aspremont).
 1525. *Malateria* (commune d'Aspres-les-Corps).
 1526. *Malateria* (commune de Saint-Laurent-du-Cros).
 1708. Maladrerie de Ribiers, au quartier actuellement nommé Saint-Roch.
 Maladrerie de Saint-André-en-Bauchaine (commune de la Faurie).

ORDRE DU TEMPLE.

Il est difficile de retrouver exactement l'emplacement des anciennes commanderies des Templiers; un certain nombre de lieux dits très anciennement *le Temple* nous font cependant connaître une partie de leurs possessions dans les Hautes-Alpes.

On les trouve dans les communes suivantes :

Les Crottes.....	1234	Remollon.....	1311
La Roche-des-Arnauds.....	1243	Briançon.....	1344
Tallard.....	1279	Embrun... ..	1417
Moydans.....	1309	Veynes.....	1436
Gap.....	1310		

ORDRE DE SAINT-JEAN DE JÉRUSALEM.

L'ordre de Saint-Jean a eu jusqu'à six commanderies dans les Hautes-Alpes : celles de Gap, de Tallard, de Saint-Pierre-Avez, d'Embrun, de Remollon et de l'Argentière. Au commencement du XIV^e siècle, il n'en restait plus que deux, celles de Gap et d'Embrun, réunies en une seule vers 1400. La petite commanderie de Saint-Pierre-Avez fut, vers cette époque, unie à celle de Joucas dans le Comtat.

Commanderies de Gap, de Remollon et de Tallard.

La commanderie de Gap, fondée dans les dernières années du XI^e siècle sous le titre de *Saint-Martin*, possédait au XIV^e siècle :

La Bâtie-Mont-Saléon, un domaine nommé *la Commanderie*.

La Freissinouse, la seigneurie de la moitié de cette terre et le juspatronat de l'église de Notre-Dame. *Gap*, l'hôpital de Saint-Martin, l'église de Saint-Jean des Aires et de nombreuses terres dans le territoire de cette commune.

Jarjays, l'hôpital de la Madeleine, en 1309 et 1342.

Manteyer, des terres dans lesquelles l'ordre avait succédé aux Templiers.

Moydans, la moitié de la seigneurie de cette commune et le juspatronat de la paroisse dans lesquels l'ordre de Saint-Jean avait succédé aux Templiers.

Rambaud, le domaine de Malcorps.

Remollon, la maison de l'Hôpital, quelque temps siège d'une commanderie.

La Roche-des-Arnauds, le domaine du Temple, la maison et la chapelle de Sainte-Madeleine, dans lesquels l'ordre avait succédé aux Templiers.

Sigotier, la moitié de cette seigneurie, en 1429.

Sigoyer, la moitié de cette seigneurie, de 1289 à 1400.

Tallard, de 1215 à 1323; l'ordre posséda cette seigneurie comprenant neuf paroisses; il avait en outre le juspatronat des églises de Lardier, de Valença, le domaine et la chapelle de Saint-Martin, la maison de l'Aumône et une habitation fortifiée nommée *le Temple*, dans laquelle il avait succédé aux Templiers.

Théus, le domaine et la chapelle de Saint-Jean.

Ventavon, le domaine de la Commanderie.

Valserrès, diverses terres dont il est fait reconnaissance en 1306.

Vitrolles; en 1339, l'ordre possédait le haut domaine de cette terre.

L'ordre avait possédé en outre d'assez vastes domaines en Champsaur, mais il les avait cédés en 1311 à l'ordre de Saint-Antoine en Viennois.

Commanderies d'Embrun et de l'Argentière.

L'Argentière, l'hôpital et la chapelle de Saint-Jean, autrefois siège de la commanderie *Sancti Johannis de Gradibus Karuli* (1296).

Baraier, quelques terres, en 1301.

Chorges, la chapelle et l'hôpital du Saint-Sépulchre, donnés au XII^e siècle à l'abbaye de Boscodon.

Les Crottes, les domaines du Temple et de la Chevalerie à Montmirail, dans lesquels l'ordre avait succédé aux Templiers.

Embrun, le domaine de la Commanderie et la chapelle de Sainte-Marie du Temple.

Les Orres, le domaine de Jérusalem, la chapelle du Mélézet et une part de la seigneurie.

Prunières, le domaine de l'Hôpital de Jérusalem.

La Roche-de-Briançon, quelques terres dépendant de l'hôpital de l'Argentière.

Savines, quelques terres dépendant de la commanderie d'Embrun, au quartier de Saint-Étienne.

Le Villard-Saint-Pancrace, le domaine de la Maison et des Iles de Saint-Jean.

Commanderie de Joucas.

Elle avait absorbé au XV^e siècle la petite commanderie de Saint-Pierre-Avez, fondée au commencement du XII^e siècle par Raymbaud Cotta, seigneur de Mévouillon. Elle comprenait :

Laragne, l'hôpital et la chapelle de Saint-Jean.

Ribiers, l'abbaye de Claire-Combe, de l'ordre de Chalais, et toutes ses dépendances, qui fut unie à la commanderie de Saint-Pierre-Avez à la fin du XIII^e siècle. L'ordre y possédait déjà antérieurement une chapelle et un hôpital de Saint-Jean.

Saint-Pierre-Avez, la seigneurie de cette commune et le juspatronat de la paroisse.

Upaix, quelques terres et la chapelle de Saint-Jean.

En 1644, l'ordre de Malte ne possédait plus dans les Alpes que quelques domaines de peu de valeur et le juspatronat de quelques églises ou chapelles.

ORDRE DE SAINT-ANTOINE.

L'ordre de Saint-Antoine en Viennois possédait dans les Alpes cinq commanderies très rapprochées l'une de l'autre, qui restèrent entre ses mains jusqu'à sa suppression, en 1778. Elles furent alors unies à l'ordre de Malte.

Commanderie de Gap, fondée vers 1130 par Raymond de Baux, des seigneurs d'Orange. Elle possédait un membre important à la Beaume-lès-Sisteron et deux hôpitaux, celui de la Madeleine de Larra et celui de Saint-Grégoire d'Avançon.

Commanderie de la Déoulle, devait son nom au torrent de la Déoulle, commune de Vitrolles, et existait au xiii^e siècle. L'ordre y possédait l'hospice et la chapelle de Saint-Antoine. En 1311, l'évêque de Gap lui donna en outre le juspatronat des églises paroissiales de Vitrolles et d'Esparron.

Commanderie de Veynes, possédait à Veynes un vaste domaine nommé *le Clastre* et un hôpital. L'évêque de Gap y avait uni en 1312 (13 novembre) les prieurés de Veynes, de Saint-Cyrice et d'Étoile, ainsi que le juspatronat de ces paroisses et de celle de Châteauneuf-de-Veynes.

Commanderie de Bannes, fondée en 1311 par suite de la cession que fit à l'ordre de Saint-Antoine celui de Malte de tous les biens qu'il possédait dans le Champsaur et dans le Trièves, depuis le col de Chauvet jusqu'à Ponthaut. Possédait des hôpitaux à Bénévent et à Saint-Bonnet. Le siège de la commanderie était à Aubessagne.

Commanderie d'Esparron, créée en 1311 à la suite d'une donation faite à Saint-Antoine par l'évêque de Gap. Les Antonins étaient juspatrons et décimateurs de la paroisse. Cette commanderie, qui existait encore en 1516, fut supprimée dans le cours du xvi^e siècle.

§ 2. DIVISIONS POLITIQUES.

Pendant tout le moyen âge, le territoire actuel du département des Hautes-Alpes a été divisé en *comtés d'Embrunais et de Gapençais*, *duché de Champsaur* et *principauté de Briançonnais*; il s'étendait en outre sur une portion de la circonscription territoriale nommée les *baronnies de Mévouillon et de Montauban*, ou plus simplement *les Baronnies* (cantons d'Orpierre, de Ribiers, de Rosans et partie de ceux de Serres et de Laragne)¹, et sur une faible portion du *comté de Graisivaudan* (canton de la Grave). L'un de ses cantons, celui de Vitrolles, fit jusqu'en 1790 partie de la Provence et jusqu'en 1810 du département des Basses-Alpes.

Le x^e siècle fut une époque extrêmement troublée pour le sud-est de la France; quoique nominalelement placé sous l'autorité des successeurs des rois de Bourgogne, il eut à subir les invasions réitérées des Arabes, des Hongrois et les compétitions de plusieurs princes rivaux. Les documents relatifs à cette époque sont tellement rares qu'il est impossible de suivre pendant cent ans avec précision l'histoire de nos contrées.

Au milieu du x^e siècle, nous trouvons les comtes d'Albon, plus tard dauphins de Viennois, possédant une partie du Champsaur² et du Graisivaudan; au milieu du

¹ Les limites respectives des Baronnies et du comté de Gapençais ont varié suivant les époques. Autrefois la juridiction du bailli des Baronnies s'étendait sur toute la rive droite du Buëch et la baronnie d'Arzeliers, c'est-à-dire sur les cantons d'Aspres, Serres (en partie), Rosans, Orpierre, Ribiers et Laragne (en partie). Peu à peu tout ce territoire fut rattaché au bailliage du Gapençais. En 1789, les deux tiers de la commune de Rosans faisaient encore partie du bailliage du Buis.

² Donation par le comte Guigues à l'ordre de Cluny, en 940, de terres situées à Romette (acte cité par Guichenon). Bulle de confirmation du 28 mars 1024. (*Cartulaire de Cluny*, t. III, n° 1785.) Il est à remarquer que les comtes de Provence se considérèrent pendant de longues années comme suzerains du Champsaur et cherchèrent à plusieurs reprises, notamment en 1177, à se faire rendre hommage pour cette terre.

x^e siècle, nous les trouvons établis dans le Briançonnais ¹; à la même époque, nous voyons les comtes de Provence souverains de l'Embrunais et du Gapençais ²; au xii^e siècle, les seigneurs de Mévouillon et de Montauban possèdent la rive droite du Buëch à partir de Serres jusqu'à Sisteron et quelques terres sur la rive gauche de cette rivière ³, et les comtes de Die sont les maîtres de la vallée du Buëch depuis Serres jusqu'au col de la Croix-Haute ⁴.

Les comtes de Provence avaient établi à Gap des vicomtes représentants de leur autorité dans l'Embrunais et le Gapençais; pendant tout le xi^e siècle, ils se succédèrent de père en fils dans ces fonctions.

En 1202, Guillaume, comte de Forcalquier, successeur des comtes de Provence, marie sa fille Béatrix au dauphin Guigues-André en lui donnant pour dot les comtés d'Embrunais et de Gapençais, sauf les terres situées sur la rive gauche de la Durance. En 1210, malgré la naissance d'une fille, ce mariage est déclaré nul par l'Église pour cause de consanguinité. Béatrix, fille de l'épouse répudiée, est mariée à Amaury de Montfort, fils du chef de la croisade contre les Albigeois, et en juillet 1232 les deux époux vendent au dauphin toutes leurs terres de l'Embrunais et du Gapençais, sauf la vicomté de Tallard et la baronnie de Vitrolles, moyennant la somme de 100,000 sous viennois ⁵.

En 1298 (le 3 juin), Charles, roi de Provence, vend à Jean II, dauphin, la ville de Serres et tout ce qu'il possédait sur les rives du Buëch ⁶.

En 1302, Hugues-Adhémar de Loubières, baron de Montauban, vend au dauphin toutes ses terres des Baronnie ⁷.

En 1317, Raymond de Mévouillon, baron de Mévouillon, fait le dauphin son héritier pour toutes ses possessions; il s'était déjà reconnu vassal de ce prince pour ces mêmes seigneuries le 10 juillet 1298 ⁸.

¹ Donation par le comte Guigues à l'abbaye d'Oulx, en 1053, de terres à Briançon. (*Cartulaire d'Oulx*, p. 135.)

² Donation de Saint-Michel de la Couche à l'abbaye de Saint-Michel de la Cluse, par Bertrand, comte de Provence, en 1027. (Copie du xiv^e siècle, aux archives des Hautes-Alpes. Acte suspect.) Donation en 1030 au prieuré de Saint-André de Gap par Guillaume, marquis de Provence, et Lucie, sa femme. (B. N. mss. lat. 12,659.) Approbation par le comte de Provence et sa mère, vers 1095, de donations faites à l'hôpital de Saint-Martin de Gap. (Arch. des Bouches-du-Rhône, ordre de Malte.)

³ Les barons de Mévouillon possédaient les terres de Ribiers, de Barret, de Châteauneuf, d'Arzeliers, de Rosans, de Serres, d'Orpierre, de Sainte-Colombe, de l'Épine, etc.

⁴ *Cartulaire de Durbon*, chartes de 1149, 1166 et 1176.

⁵ Copie aux mss. de la Bibliothèque nationale. (Mss. de Fontanieu, lat. 10,051, p. 477.)

⁶ Chevalier, *Inventaire des archives des dauphins*, p. 17.

⁷ Valbonnais, *Histoire des dauphins de la troisième race*, t. I, p. 260.

⁸ Valbonnais, t. I, p. 260; Chevalier, p. 221.

Quand Humbert II donna au roi de France la province du Dauphiné le 31 mars 1349, il était possesseur de tout le département actuel des Hautes-Alpes, sauf la vicomté de Tallard, la baronnie de Vitrolles et les terres du Sauze, de Bréziers et de Rochebrune.

Raymond Bérenger, marquis de Provence, avait donné en 1155 à Guillaume, archevêque d'Embrun, la pleine propriété des terres du Sauze, de Bréziers et de Rochebrune, moyennant la somme de 11,000 sous melgoriens. En 1447, l'archevêque Jean de Girard en sollicita l'union au Dauphiné, qui fut acceptée et enregistrée cette même année à la chambre des comptes de Grenoble¹.

La vicomté de Tallard fit partie de la Provence jusqu'en 1503; elle fut annexée au Dauphiné par lettres patentes d'octobre de cette même année, datées d'Amiens; elles avaient été sollicitées par Bernadin de Clermont, vicomte de Tallard².

La baronnie de Vitrolles fit partie de la Provence jusqu'en 1790 et du département des Basses-Alpes jusqu'en 1810; une loi la réunit à cette époque au département des Hautes-Alpes.

§ 3. DIVISIONS ADMINISTRATIVES ET JUDICIAIRES.

La plus ancienne mention que je connaisse d'un magistrat de l'ordre administratif et judiciaire dans nos contrées est celle d'Ada ou Adam, châtelain de Briançon pour le comte d'Albon, en 1063³.

Vers la même époque, les comtes de Provence étaient représentés dans l'Embrunais et le Gapençais par un vicomte qui présidait aux plaids. Nous voyons même vers 1080 Pétronille, femme du vicomte Ysoard, tenir un plaid à Chorges au nom de son mari, qui guerroyait en Espagne contre les Sarrasins⁴.

Au commencement du XIII^e siècle apparaissent les baillis, magistrats réunissant dans leurs mains les pouvoirs administratifs et judiciaires; ils appartiennent en général aux familles les plus illustres de la contrée, lèvent les troupes, centralisent les impôts et sont censés rendre la justice, mais ils se font suppléer dans leurs fonctions judiciaires par des magistrats nommés juges mages ou majeurs⁵.

Il existait un seul juge majeur dans chaque bailliage; il tenait les assises à jour fixe dans les principaux centres de sa circonscription judiciaire; dans les causes criminelles,

¹ Bouche, *Histoire de Provence*, t. I, p. 267.

² Ces lettres patentes existent sous forme de copie ancienne dans les archives particulières de M. Amat, à Gap.

³ *Cartulaire d'Oulx*, p. 135.

⁴ *Cartulaire de Saint-Victor*, t. II, p. 555.

⁵ Plusieurs baillis, qui étaient à la fois jurisconsultes et hommes d'épée, ont rempli successivement et même simultanément les fonctions de bailli et de juge majeur.

il était assisté de jurés. Il connaissait en outre de l'appel des sentences des châtelains et magistrats inférieurs, et l'appel de ses propres arrêts était porté, avant 1337, au juge des appellations de tout le Dauphiné; après 1337, au conseil delphinal créé par lettres patentes du dauphin Humbert II, datées du 22 février de cette même année.

Les dauphins ont eu quatre cours ou tribunaux principaux dans notre région : la cour de Briançon, la cour du palais delphinal et la cour commune d'Embrun, la cour du Gapençais. Dans l'Embrunais, le dauphin était seul seigneur d'une partie de la contrée; il était seigneur parier de l'autre avec l'archevêque d'Embrun; il eut donc deux tribunaux : le premier pour ses terres portait le nom de *cour du palais delphinal*, le second était appelé *cour commune*, dont les juges étaient nommés alternativement chaque année par le dauphin et l'archevêque. Cet état de choses, créé par une transaction de 1210, persista jusqu'en 1789.

Le dauphin et l'archevêque avaient d'abord créé deux cours communes, l'une siégeant à Chorges¹, l'autre à Embrun; on les réduisit à une seule qui porta jusqu'au xv^e siècle le nom de *cour commune d'Embrun et de Chorges*².

Le Champsaur fut tantôt joint au bailliage du Graisivaudan, tantôt à celui d'Embrunais; pendant tout le xiv^e siècle, le juge du palais delphinal d'Embrun portait le nom de *juge d'Embrun et du Champsaur*, et au commencement de ce même siècle le bailli d'Embrun avait également le Champsaur dans sa juridiction. Au xv^e siècle, au contraire, le Champsaur faisait partie administrativement et judiciairement du bailliage du Graisivaudan.

Le bailli du Graisivaudan avait également dans sa juridiction l'Oisans, et par suite le canton actuel de la Grave (Hautes-Alpes) qui faisait partie de l'Oisans.

Le bailli des Baronnies étendait également son autorité sur Rosans et une partie de la rive droite du Buëch³.

Les juges et administrateurs d'un ordre inférieur étaient les châtelains⁴ qui rassem-

¹ Une charte de 1333 aux archives d'Embrun porte une bulle de plomb sur laquelle on lit : BVLLA COMMVNIS CVRIE CATVRICARVM.

² Deux actes de 1444 et 1447 aux archives d'Embrun sont munis de sceaux sur lesquels on lit : S. CONTRACTVVM CVRIE COMMVNIS EBRE-DVNI ET CATVRICARVM.

³ Voir, sur les limites respectives des bailliages du Gapençais et des Baronnies, la note de la page xxviii.

⁴ L'état des châtelennies a varié à plusieurs reprises pendant le moyen âge dans nos contrées. En 1340, les châtelennies delphinales avaient leur siège à Brian-

çon et Saint-Martin-de-Queyrières, en Queyras, en Vallouise, à Embrun, à Montalquier, à Serres, à Veynes et à Upaix. En 1380, à Briançon, en Queyras, à Saint-Martin-de-Queyrières, en Vallouise, à Embrun, à Chorges, à Réotier, en Champsaur, à Serres, à Veynes, à Upaix, à Orpierre. En 1400, à Briançon, à Saint-Martin-de-Queyrières, en Vallouise, en Queyras, à Embrun, à Chorges, à Réotier, à Serres, à Upaix, à Veynes et à Montalquier. En 1430, à Briançon, à Saint-Martin-de-Queyrières et Vallouise, en Queyras, à Embrun, à Chorges, à Réotier, à Upaix, à Serres et à Montalquier.

blaient les contingents, percevaient les impôts et jugeaient les causes de minime importance. Ils étaient placés sous les ordres immédiats des baillis et commandaient eux-mêmes aux *mistraux* (*ministeriales*), simples administrateurs de biens domaniaux sans juridiction. Chaque châtelainie était divisée en un certain nombre de mandements formant une unité au point de vue militaire, financier et féodal; cette subdivision existait déjà au XI^e siècle¹. A la tête du mandement il y avait un châtelain seigneurial, collecteur des redevances, juge pour les cas seigneuriaux et commandant de la milice locale. A Gap et à Embrun, l'officier qui remplissait ces fonctions au nom de l'évêque se nommait *courrier*; dans le mandement de Névache en Briançonnais, il se nommait *podestat*; dans la vicomté de Tallard, *viguier*.

Les mandements variaient beaucoup d'importance; celui de Briançon, par exemple, comptait environ vingt mille âmes, tandis que celui de Baratier n'en comprenait pas plus de cent cinquante. Quelquefois ils formaient une seule communauté ou université; ailleurs ils étaient divisés en plusieurs communautés, comme dans le mandement de Savines qui en comprenait cinq. Leur nom même variait; ce que l'on nommait mandement dans l'Embrunais et le Gapençais s'appelait *écarton* dans le Briançonnais².

Lorsque les mandements étaient très étendus et comprenaient plusieurs de nos communes actuelles, en Vallouise par exemple, dont le mandement s'étendait sur les communes actuelles de la Pisse, du Puy-Saint-Vincent, de Vallouise et des Vigneaux, chaque subdivision un peu considérable prenait le nom de *tiere* et l'on attribuait à chacune d'elles un consul et un certain nombre de conseillers. Cet usage se pratique encore de nos jours dans certaines communes composées de plusieurs hameaux d'une égale importance.

Voici le tableau des bailliages, châtelainies et mandements ou écartons correspondants :

BAILLIAGE DU BRIANÇONNAIS³.

CHÂTELAINIES DE BRIANÇON, DE VALLOUISE⁴
ET DE SAINT-MARTIN-DE-QUEYRIÈRES.

Écarton de Briançon⁵.

¹ Le mot *mandamentum* avait deux significations bien distinctes : en premier lieu, celle de seigneurie, de subdivision de la châtelainie, c'est celle dont nous parlons dans cet article; en second lieu, celle de territoire quelconque, même d'un hameau. Il faut se garder de confondre ces deux acceptions. En règle générale, toute circonscription placée sous la juridiction d'un seul châtelain seigneurial constituait un mandement.

² Le nom d'*écarton* me paraît bien plus moderne

CHÂTELAINIE DE QUEYRAS.

Écarton de Queyras.

que celui de *mandement*; on trouve le second dès le XI^e siècle; je n'ai pas rencontré le premier avant le XIII^e.

³ Le bailli résidait à Briançon.

⁴ Les châtelainies de Saint-Martin-de-Queyras et de Vallouise furent quelquefois réunies, mais plus souvent séparées l'une de l'autre.

⁵ L'écarton de Briançon comprenait trois châtelainies; celle de Vallouise avait jadis constitué un mandement distinct.

INTRODUCTION.

BAILLIAGE DE L'EMBRUNAIS¹.

CHÂTELLENIE D'EMBRUN.

Mandements	}	de l'Argentière.	Mandements	}	de Montmirail ² .
		de Baratier.			des Orres.
		de Châteauroux.			de Pallon ³ .
		de Crévoux.			du Puy-Sanières.
		des Crottes.			de Réotier.
		d'Embrun ou Terre-Com- mune.			de Saint-Crépin.
de Guillestre.	du Sauze ⁴ .				
					de Savines ⁵ .

CHÂTELLENIE DE CHORGES⁶.

Mandements	}	d'Avançon ⁷ .	Mandements	}	de Montgardin.
		de Bréziers et Rochebrune ⁸ ou Terre d'empire.			de Remollon.
		de Chorges.			de Rousset.
		d'Espinasses.			de Valserras.

BAILLIAGE DU GAPENÇAIS⁹.

CHÂTELLENIE DE MONTALQUIER¹⁰.

Mandements	}	de la Bâtie-Vieille.	Mandements	}	de Rabou et Chaudun.
		de Furmeyer.			de la Roche-des-Arnauds ¹¹ .
		de Gap.			de la Rochette.
		de Jarjayes.			de Romette.
		de Manteyer.			de Sigoyer.
		de Montalquier.			de la Val-d'Oze ¹² .
de Montmaur ¹¹ .	de Veynes.				

¹ Ce bailli résidait à Embrun.

² Le mandement de Montmirail fut supprimé vers 1480 et partagé entre ceux des Crottes et de Savines.

³ Les mandements de Pallon et de l'Argentière n'en faisaient qu'un autrefois, sous le nom de mandement de Rame; ils furent divisés à la fin du XII^e siècle.

⁴ Ce mandement, détaché en 1287 de celui de Pontis, faisait jadis partie du comté de Provence; il fut annexé au Dauphiné en 1447 seulement.

⁵ Érigé en marquisat en 1715, au profit d'Antoine de la Font, seigneur de Savines.

⁶ La châtellenie de Chorges fut unie à celle d'Embrun pendant la plus grande partie du moyen âge.

⁷ Qualifié très anciennement de baronnie sans que l'on connaisse de lettres d'érection.

⁸ Comme le mandement du Sauze, celui de Bré-

ziers et Rochebrune fit partie jusqu'en 1447 du comté de Provence.

⁹ Ce bailli résida à Upaix jusqu'en 1298, et à partir de cette époque à Serres.

¹⁰ Le dauphin n'ayant pas droit d'établir un châtelain à Gap, dont l'évêque était seigneur, il lui donna pour titre et résidence le village voisin de Montalquier aujourd'hui disparu.

¹¹ De temps immémorial, Montmaur était la quatrième baronnie du Dauphiné.

¹² Baronnie de temps immémorial; érigée en comté en 1592, en faveur de Balthazard Flotte, seigneur de la Roche, écuyer du roi.

¹³ Les terres du Plan-du-Bourg, de la Bâtie-Mont-Saléon, etc., furent détachées au XI^e siècle du mandement de la Val-d'Oze. Le reste fut érigé, en 1729, en comté sous le nom de la Ric, en faveur d'Alexandre de Roux de Gaubert, seigneur de Chabestau.

INTRODUCTION.

CHÂTELLENIE DE SERRES.

Mandements	}	d'Argençon.		Mandements	}	de Montclus.
		d'Aspremont.				de Montrond.
		d'Aspres-les-Veynes.				de la Pierre.
		du Bauchaine.				de Saint-Genis.
		de la Beaume.				de Savournon.
		de Méreuil.				de Serres.
		de Montbrand.				de Sigottier.

CHÂTELLENIE D'UPAIX.

Mandements	}	d'Arzeliers ¹ .		Mandements	}	du Poët ² .
		de Lazer.				d'Upaix.
		de Montéglin.				de Ventavon.

BAILLIAGE DES BARONNIES³.

CHÂTELLENIE DU BUIS.

Mandements	}	d'Antonaves.		Mandements	}	de Ribiers ⁴ .
		de Châteauneuf-de-Chabre ⁴ .				de Rosans.
		de l'Épine.				de Saint-André-de-Rosans ⁵ .
		de Lagrand.				de Sainte-Colombe.
		de Montjay.				de Saléon.
		de Moydans.				de Trescléoux.
		d'Orpierre ⁶ .				de la Val-de-Barret.
		de Ribeyret.				de la Val-d'Oulle.

BAILLIAGE DU GRAISIVAUDAN⁷.

CHÂTELLENIE DE L'OISANS.

Mandement de l'Oisans⁸.

¹ Au XIII^e siècle, Arzeliers faisait partie de la circonscription territoriale nommée *les Baronnie*; il était qualifié de baronnie de temps immémorial.

² Qualifié de baronnie de temps immémorial.

³ Le bailli des Baronnie résidait au Buis; ce bailliage a beaucoup varié d'étendue. (Voir la note de la page XXXVIII.) Les terres de la châtellenie du Buis soustraites à la juridiction du bailli des Baronnie furent unies en même temps à la châtellenie de Serres.

⁴ Qualifié de baronnie de temps immémorial.

⁵ Qualifié de baronnie de temps immémorial; donné le 10 février 1334 par le dauphin à Jean de Chalon,

seigneur d'Orange, et uni à partir de cette époque, ainsi que le mandement de Trescléoux, à la principauté d'Orange, dont il suivit les vicissitudes historiques.

⁶ Érigé en comté en 1711 avec la Val-de-Barret, en faveur de Cosme-Alphonse de Valbelle, seigneur de Ribiers et bailli des montagnes du Dauphiné.

⁷ Autrefois nommé mandement de Rison.

⁸ Le bailli résidait à Grenoble.

⁹ Deux communes de ce mandement, la Grave et le Villard-d'Arène, ont été annexées au département des Hautes-Alpes.

CHÂTELLENIE DE CHAMPSAUR ¹.

Mandements	{	d'Aubessagne.		Mandements	{	de la Motte.
		du Buissard.				de Saint-Bonnet.
		de Chaillol.				de Saint-Eusèbe.
		du Dévoluy ² .				de la Terre-d'Église ³ .
		de Faudon.				du Valgaudemar.
		de Montorcier.				

CHÂTELLENIE DE MENS.

Mandement de Beaumont ⁴. | Mandement de Saint-Firmin.

BAILLIAGE DE SISTERON EN PROVENCE.

Mandement de Tallard ⁵. | Mandement de Vitrolles ⁶.

En 1447, Louis, dauphin, plus tard roi sous le nom de Louis XI, modifia par une ordonnance l'organisation administrative et judiciaire du Dauphiné; il réduisit les sept bailliages existant dans cette province à deux, celui de *plain pays* et celui des *montagnes*. Le département actuel des Hautes-Alpes fut compris dans le second. Le bailli des montagnes résidait au Buis; ses fonctions ne tardèrent pas à devenir purement honorifiques, et dans le courant du XVIII^e siècle il fut supprimé de fait.

L'ordonnance de 1447 sépara définitivement les fonctions administratives des fonctions judiciaires; elle créa sept tribunaux ou vibailliages, et notamment, dans les Hautes-Alpes, ceux de Briançon, d'Embrun et de Serres. En outre, le Champsaur et la Grave ressortissaient au vibailliage de Grenoble.

L'appel de ces tribunaux se portait au conseil delphinal, érigé en parlement par lettres patentes de juillet 1453.

En 1503 (octobre), la vicomté de Tallard fut distraite du ressort du parlement de Provence pour être annexée au Dauphiné.

En 1511, le Champsaur fut enlevé à la juridiction du vibailli de Grenoble, et joint au vibailliage de Serres, qui, la même année, fut transféré à Gap.

¹ Voir, sur le Champsaur, p. xli.

² Une partie du Dévoluy fut érigée en marquisat en 1765, sous le nom de marquisat de Saint-Disdier, en faveur de François-Sébastien de Pina, seigneur de Saint-Disdier.

³ Ce mandement comprenait les communes de la Fare, de Poligay, du Noyer et du Glaxil, qui appartenaient à l'évêque de Gap.

⁴ Dans le mandement de Beaumont était comprise la commune d'Aspres-les-Corps, actuellement du canton de Saint-Firmin.

⁵ Érigé en 1326 en vicomté par le comte de Provence, en faveur d'Arnaud de Trians; en 1712 en duché en faveur de Camille d'Hostun, maréchal de France; en 1715 en pairie en faveur de son fils.

⁶ Qualifié de baronnie de temps immémorial.

Enfin, au mois de mai 1611, Lesdiguières obtint l'érection dans le Champsaur, dont il était seigneur¹, d'un vibailliage seigneurial, dont les sentences étaient appelables directement au parlement de Grenoble.

Jusqu'au milieu du xvi^e siècle, le vibailli d'Embrun continua à porter le titre de *jugé du palais delphinal*.

A partir du milieu du xvii^e siècle, nos vibaillis se qualifiaient de *lieutenants généraux au siège royal présidial de au bailliage des montagnes*.

Voici l'état des juridictions de nos contrées en 1789 :

VIBAILLIAGE DE BRIANÇON.

Abriés.	Le Mont-Genèvre.	Saint-Véran.
Aiguilles.	Névache.	La Salle.
Arvieux.	Planpinet.	La Vachette.
Briançon.	Le Puy-Saint-André.	Le Veyer.
Cervièrès.	Le Puy-Saint-Pierre.	Les Vigneaux.
Chantemerle.	Le Puy-Saint-Vincent.	Le Villard-Saint-Pancrace.
Le Château-Queyras.	Ristolas.	Ville-Vallouise.
Molines-en-Queyras.	Saint-Chaffrey.	Ville-Vieille.
Le Monétier-de-Briançon.	Saint-Martin-de-Queyrières.	

Jurisdiction seigneuriale. — Névache.

VIBAILLIAGE D'EMBRUN.

L'Argentière.	Freyssinières.	Rousset.
Avançon.	Guillestre.	Saint-André-d'Embrun.
Baratier.	Mont-Dauphin.	Saint-Apollinaire.
Bréziers.	Montgardin.	Saint-Clément.
Ceillac.	Les Orres.	Saint-Crépin.
Champcella.	Prunières.	Saint-Étienne-d'Avançon.
Châteauroux.	Le Puy-Saint-Eusèbe.	Saint-Sauveur.
Chorges.	Le Puy-Sanières.	Le Sauze.
Crévoux.	Réalon.	Savines.
Les Crottes.	Remollon.	Théus.
Dormillouse.	Réotier.	Valsérres.
Embrun.	Risoul.	Vars.
Espinasses.	Rochebrune.	
Eyglis.	La Roche-de-Briançon.	

Juridictions seigneuriales. — Jurisdiction archiépiscopale sur seize terres nommées les châteaux épiscopaux. Juridictions seigneuriales de l'Argentière, Avançon, les Crottes, Montgardin, les Orres, Pallon, Prunières, le Puy-Sanières, Remollon, Réotier, Rousset et Savines.

¹ En 1611, vingt et une paroisses du Champsaur avaient été érigées en duché-pairie, en faveur du maréchal de Lesdiguières, sous le titre de duché de Lesdiguières.

VIBAILLIAGE DE GAP.

Agnielles.	La Fare.	Ribiers.
Agnière.	La Freissinouse.	La Roche-des-Arnauds.
Ancelle.	Furmeyer.	La Rochette.
Antonaves.	Gap.	Romette.
Arzeliers.	Le Glaizil.	Rosans ¹ .
Aspremont.	Les Infournas.	Saint-André-de-Rosans.
Aspres-les-Veynes.	Jarjays.	Saint-André-en-Bauchaine.
Aubessagne.	Lagrand.	Saint-Auban-d'Oze.
Barret-le-Bas.	Laragne.	Saint-Bonnet.
Barret-le-Haut.	Lardier.	Saint-Cyrice.
Le Bersac.	Laye.	Saint-Disdier.
La Bâtie-Mont-Saléon.	Lazer.	Sainte-Colombe.
La Bâtie-Neuve.	Lettret.	Sainte-Marie.
La Bâtie-Vieille.	Manteyer.	Saint-Étienne-en-Dévoluy.
La Beaume.	Méreuil.	Saint-Eusèbe.
Bénévent.	Molines-en-Champsaur.	Saint-Genis.
Le Bersac.	Le Monétier-Allemont.	Saint-Jean-de-Montorcier.
Bruis.	Montbrand.	Saint-Julien-en-Bauchaine.
Le Buissard.	Montclus.	Saint-Julien-en-Champsaur.
Chabestan.	Montéglin.	Saint-Laurent-du-Cros.
Chabottes.	Montjay.	Saint-Léger.
Chabottonnes.	Montmaur.	Saint-Nicolas-de-Montorcier.
Chaillol.	Montmorin.	Saint-Pierre-Avez.
Champoléon.	Montrond.	Saint-Pierre-d'Argençon.
Chanousse.	La Motte.	Le Saix.
Charbillac.	Moydans.	Saléon.
Le Château-d'Ancelle.	Neffes.	Salérans.
Châteauneuf-de-Chabre.	Le Noyer.	Savournon.
Châteauneuf-d'Oze.	Orcières.	Serres.
Châteauvieux.	Orpierre.	Sigottier.
Chatillon-le-Désert.	Oze.	Sigoyer.
Chaudun.	Pelleautier.	Sorbiers.
Clausonne.	La Pierre.	Tallard.
La Cluse.	Le Poët.	Trescléoux.
Les Costes.	Poligny.	Upaix.
Eourres.	Pomet.	Valença.
L'Épine.	Rabou.	Ventavon.
Étoile.	Rambaud.	Veynes.
Eyguians.	Ribeyret.	

¹ Pour un tiers environ de son territoire.

Juridictions seigneuriales s'exerçant à Gap. — Jurisdiction épiscopale de Gap et de quelques autres terres appartenant à l'évêque. Juridictions seigneuriales d'Auriac, la Bâtie-Neuve, Champoléon, Châteauneuf-de-Chabre, Châteaueux, Chaudun, Durbon, la Fare, la Freissinouse, Jarjayes, Laup-Jubeo, Laye, Lazer, Manteyer, les Méyères, le Monétier-Allemont, Montalquier, Montbrand, Orcières, Poligny, Rabou, Ribiers, la Roche-des-Arnauds, la Rochette, Romette, Saint-Étienne-en-Dévoluy, Saint-Genis, Saint-Jean-de-Montorcier, Saint-Julien-en-Bauchaine, Saint-Julien-en-Champsaur, Saint-Laurent-du-Cros, Saint-Nicolas-de-Montorcier, Saint-Pierre-Avez, Savournon, Sigoyer, Upaix, Ventavon, le Villard-Sigoyer, la Vilette-en-Champsaur.

Juridictions seigneuriales s'exerçant à Serres. — Antonaves, Arzeliers, la Beume pour les trois quarts, le Bersac, la Pierre, Ribeyret, Rosans, Saint-André-de-Rosans, Sainte-Colombe, Saint-Cyrice, le Saix, Sigottier, Sorbiers.

Juridictions seigneuriales s'exerçant à Veynes. — Aspremont, Aspres-les-Veynes, la Bâtie-Mont-Saléon, la Beume pour un quart, Chabestan, Châteauneuf-d'Oze, Chatillon-le-Désert, Clausonne, Furmeyer, Montclus, Montmaur, Saint-Pierre-d'Argençon.

Jurisdiction de Tallard. — Duché de Tallard comprenant sept paroisses.

Jurisdiction du duché de Lesdiguières s'exerçant à Saint-Bonnet. — Elle comprenait vingt et une paroisses du Champsaur.

Ces deux dernières juridictions appelables directement au parlement de Grenoble, sauf trois ou quatre communes du duché de Lesdiguières.

VIBAILLIAGE DE GRENOBLE.

Aspres-les-Corps.	Saint-Firmin.	Saint-Maurice.
La Chapelle-en-Valgaudemar.	Saint-Jacques.	Le Villard-d'Arène.
La Grave.		

Juridictions seigneuriales s'exerçant à Grenoble. — La Chapelle-en-Valgaudemar, la Grave, la Ric, Saint-Disdier, Saint-Firmin, Saint-Jacques, Saint-Maurice.

VIBAILLIAGE DU BUIS.

Les deux tiers de la commune de Rosans.

VIBAILLIAGE DE SISTERON EN PROVENCE.

Barillonnette.	Esparron.	Vitrolles.
----------------	-----------	------------

S 4. DIVISIONS FINANCIÈRES.

Les impôts furent d'abord perçus par les châtelains et les baillis dont les comptes étaient apurés par la chambre des comptes de Grenoble; puis les agents du fisc furent les généraux des finances et leurs délégués; enfin les intendants, créés en 1636 sous l'inspiration de Richelieu, eurent la haute main dans l'administration des finances comme dans tout le reste de l'administration provinciale.

Le département actuel des Hautes-Alpes dépendait de l'intendance de Grenoble et se subdivisait en trois subdélégations; il s'étendait, en outre, sur une faible partie de trois autres subdélégations.

SUBDÉLÉGATION DE BRIANÇON.

Elle comprenait l'arrondissement actuel de Briançon, sauf le canton de la Grave.

SUBDÉLÉGATION D'EMBRUN.

Elle comprenait l'arrondissement actuel d'Embrun, sauf le canton d'Orcières, et de plus les communes d'Avançon, Montgardin, Saint-Étienne-d'Avançon et Valsesres, qui font partie de l'arrondissement de Gap.

SUBDÉLÉGATION DE GAP.

Elle comprenait l'arrondissement actuel de Gap, moins le canton de Saint-Firmin, Avançon, les Costes, l'Épine, Molines-en-Champsaur, Montgardin, la Motte, Rosans, Saint-André-de-Rosans, Saint-Étienne-d'Avançon, Saint-Eusèbe et Valsesres.

SUBDÉLÉGATION DE GRENOBLE.

Elle comprenait le canton de la Grave.

SUBDÉLÉGATION DE LA MURE.

Elle comprenait le canton de Saint-Firmin, plus les Costes, Molines-en-Champsaur, la Motte et Saint-Eusèbe.

SUBDÉLÉGATION DU BUIS.

Elle comprenait l'Épine, Rosans et Saint-André-de-Rosans.

Le département des Hautes-Alpes faisait partie de la généralité de Grenoble; il comprenait une élection principale et s'étendait en outre sur celles de Grenoble et de Montélimar.

Hautes-Alpes.

INTRODUCTION.

Le Briançonnais et les terres du Sauze, de Bréziers et de Rochebrune en Embrunais, par un privilège fort rare, n'étaient compris dans aucune élection.

La principauté de Briançonnais jouissait en effet, depuis la grande charte qui lui avait été concédée en 1343 par le dauphin Humbert II, de libertés considérables qu'elle sut toujours conserver. Les populations n'y étaient astreintes à aucun service féodal autre que le service militaire; toutes les terres (sauf les biens ecclésiastiques) y étaient égales devant l'impôt; les privilèges nobiliaires n'y étaient point reconnus et les Briançonnais payaient à l'État pour toute redevance la somme de 4,000 ducats, calculés sur le pied de 3 livres 7 sols la pièce. Les dîmes qui appartenaient à l'abbaye d'Oulx avaient également été rachetées par les communautés, moyennant une rente annuelle de 1,600 livres et de deux cent vingt-deux setiers de blé. Les assemblées provinciales, partout supprimées avec tant de soin par la monarchie, existèrent toujours en Briançonnais; la réunion des délégués de toutes les communautés briançonnaises portait le nom de *Grand écarton*; elle était convoquée et présidée par le premier consul de Briançon, sans avoir besoin de réclamer d'autorisation préalable, et sans subir le contrôle d'aucun officier royal.

Les terres du Sauze, de Bréziers et de Rochebrune, réunies au Dauphiné en 1447 seulement, portaient le nom de *Terres d'empire*; les habitants n'y payaient point de tailles et étaient exempts du service de la milice; ils ne devaient au roi que la capitation et les vingtièmes.

ÉLECTION DE GAP.

Elle comprenait l'arrondissement d'Embrun, moins les cantons d'Orcières, du Sauze, de Bréziers et de Rochebrune, et celui de Gap, moins les cantons d'Orcières, de Saint-Bonnet, de Saint-Firmin et la commune de l'Épine.

ÉLECTION DE GRENOBLE.

Comprenait les cantons de la Grave, d'Orcières, de Saint-Bonnet et de Saint-Firmin.

ÉLECTION DE MONTÉLIMAR.

Comprenait la commune de l'Épine.

Il y eut dans les Hautes-Alpes un atelier royal de monnaies, un atelier delphinal et deux ateliers seigneuriaux.

L'atelier royal fut créé à Embrun par lettres du 13 novembre 1406. Par autres lettres du même jour, les monnayeurs d'Embrun furent autorisés à se transporter à Briançon pendant les foires, qui attiraient un grand concours dans cette ville, et d'y

travailler pendant un mois. L'atelier d'Embrun ne fut pas prospère, on le transféra en 1417 à Mirabel. Il fut de nouveau question de le rétablir à Embrun en 1426, mais on se décida à le transporter à Montélimar. L'atelier d'Embrun avait comme différent un point secret sous la troisième lettre de chaque légende.

Un document publié par M. l'abbé Chevalier¹ nous fait connaître que de 1327 à 1329 au moins il y eut un atelier delphinal à Veynes.

L'archevêque d'Embrun et l'évêque de Gap eurent des ateliers monétaires dans leurs villes épiscopales. Le premier avait reçu de l'empereur, en 1147, le droit de battre monnaie, le second en 1178. On connaît des monnaies des évêques de Gap du XII^e siècle; celles des archevêques d'Embrun sont du XIII^e et du XIV^e siècle. Toutes sont d'une extrême rareté.

CHAPITRE V.

FORMATION DU DÉPARTEMENT.

Quand le département des Hautes-Alpes fut formé en vertu de la loi du 5 janvier 1790, les commissaires procédèrent d'une façon qui n'avait rien d'arbitraire et le composèrent avec les ressorts des trois vibailliages de Gap, d'Embrun et de Briançon, c'est-à-dire avec le territoire connu de temps immémorial sous le nom de *Haut-Dauphiné*.

Les commissaires tinrent compte des relations qu'un long état de choses avait fait naître, et ils eurent un tel scrupule à modifier les usages locaux qu'ils n'osèrent pas même annexer aux Hautes-Alpes la vallée de Vitrolles (canton actuel de Barceillonnette), quoiqu'elle y fût enclavée, et cela uniquement parce que ce petit territoire était régi par la coutume de Provence et était avant la Révolution du ressort du parlement d'Aix. Moins timide, le gouvernement du premier empire a réuni la vallée de Vitrolles au département des Hautes-Alpes en 1810.

Les commissaires se sont permis deux exceptions seulement à cette ligne de conduite; ils ont réuni le canton de la Grave au département des Hautes-Alpes quoiqu'il fit partie de temps immémorial du bailliage du Grésivaudan; ils ont réuni à l'Embrunais le canton d'Orcières qui appartenait au Champsaur et au bailliage de Gap. Ces décisions n'ont pas été heureuses; entre Embrun et Orcières il y a une barrière de montagnes infranchissable en hiver et difficilement accessible en été, de telle sorte que les habitants d'Orcières sont généralement forcés de passer par Gap pour aller à

¹ *Documents inédits*, 1874, p. 13 et suiv.

Embrun. Le col de Lautaret, qui sépare le canton de la Grave de Briançon, est impraticable pendant une partie de l'hiver par suite de l'accumulation des neiges, tandis que la route de la Grave à Grenoble n'est jamais interrompue, si bien que parfois les habitants de la Grave se voient contraints de passer par Grenoble lorsque des affaires urgentes les appellent à Briançon.

Ainsi constitué, le département des Hautes-Alpes était divisé en quatre districts, trente-huit cantons administratifs et cent quatre-vingt-quatre communes¹.

Voici le tableau de cette première organisation départementale :

DISTRICT DE GAP.

CANTON DE GAP.

Capucins (Le faubourg des).
Chaudun.
Cordeliers (Le faubourg des).
La Freissinouse.
Gap.

CANTON DE LA BÂTIE-NEUVE.

Ancelle.
La Bâtie-Neuve.
La Bâtie-Vieille.
Rambaud.
Romette.

CANTON DE CHABOTTES.

Le Buissard.
Chabottes.
Chabottonnes.
Chaillol.
Saint-Michel-de-Chaillol.

CANTON DE LA ROCHE-DES-ARNAUDS.

Manteyer.
Pelleautier.
Rabou.
La Roche-des-Arnauds.

CANTON DE SAINT-BONNET.

Bénévent-et-Charbillac.
La Fare.
Les Infournas.
Poligny.
Saint-Bonnet.

CANTON DE SAINT-ÉTIENNE-EN-DÉVOLUY.

Agnière.
La Cluse.
Saint-Disdier.
Saint-Étienne-en-Dévoluy.

¹ Il est à remarquer qu'un assez grand nombre de communes des Hautes-Alpes et quelques-unes même fort importantes par leur étendue et leur population, sont composées de hameaux dont aucun ne porte le nom de la commune. Le hameau principal se nomme généralement *le chef-lieu, la ville, la mairie ou l'église*. C'est ainsi qu'il n'existe aucune agglomération portant le nom de Champoléon, d'Orcières, de Saint-André-d'Embrun, de Guillaume-Pérouse, de Châteauroux, etc.

Il semble, au premier coup d'œil, y avoir dans le Briançonnais beaucoup plus de lieux habités que dans tout le reste du département, mais en réalité il n'en est pas ainsi. Chaque famille briançonnaise possède parfois jusqu'à trois chalets dans la montagne, et les habite successivement avec ses troupeaux pendant l'époque de la belle saison; en hiver elle redescend dans la plaine. Il y a donc, en Briançonnais, deux fois plus d'habitations que de familles.

INTRODUCTION.

LIII

CANTON DE SAINT-EUSÈBE.

Aubessagne.
Les Costes.
Le Glaizil.
Molines-en-Champsaur.
La Motte.
Le Noyer.
Saint-Eusebe.

CANTON DE SAINT-FIRMIN.

Aspres-les-Corps.
Clémence-d'Ambel.
Guillaume-Pérouse.
Saint-Firmin.
Saint-Jacques.
Saint-Maurice.
Villard-Loubière.

CANTON DE SAINT-JULIEN-EN-CHAMPSAUR.

Le Forest-Saint-Julien.
Laye.
Saint-Julien-en-Champsaur.
Saint-Laurent-du-Gros.
Saint-Léger.

CANTON DE LA SAULCE.

Fouillouse.
Lardier-et-Valença.
La Saulce.
Sigoyer.

CANTON DE TALLARD.

Châteauvieux.
Jarjayes.
Lettret.
Neffes.
Tallard.

CANTON DE VEYNES.

Chabestan.
Châteauneuf-d'Oze.
Chatillon-le-Désert.
Furmeyer.
Montmaur.
Oze.
Saint-Auban-d'Oze.
Veynes.

DISTRICT DE SERRES.

CANTON DE SERRES.

La Bâtie-Mont-Saléon.
Le Bersac.
Clausonne.
Méruil.
Montclus.
Montrond.
La Pierre.
Saint-Genis.
Le Saix.
Savournon.
Serres.
Sigottier.

CANTON D'ASPRES-LES-VEYNES.

Agnielles.
Aspremont.
Aspres-les-Veynes.
La Beaume.
La Haute-Beaume.
Montbrand.
Saint-André-en-Bauchaine ¹.
Saint-Julien-en-Bauchaine.
Saint-Martin-d'Argençon ².
Saint-Pierre-d'Argençon.

¹ La commune de Saint-André-en-Bauchaine a changé son nom pour celui de la Faurie.

² Cette commune a été supprimée et unie à celle qui la suit.

CANTON DE LARAGNE.

Arzeliers-et-Laragne¹.
 Eyguians.
 Lazer.
 Le Monétier-Allemont.
 Montéglin.
 Le Poët.
 Upaix.
 Ventavon.

CANTON DE MONTMORIN.

Bruis.
 L'Épine.
 Montmorin.
 Ribeyret.
 Sainte-Marie.

CANTON D'ORPIERRE.

Étoile.
 Lagrand.
 Nossage-et-Bénévent.

CANTON D'EMBRUN.

Embrun.

CANTON DE BARATIER.

Baratier.
 Crévoux.
 Les Crottes.
 Les Orres.
 Saint-André-d'Embrun.
 Saint-Sauveur.

CANTON DE CHORGES.

Chorges.
 Prunières.

CANTON DE GUILLESTRE.

Ceillac.
 Guillestre.
 Risoul.
 Vars.

Orpierre.
 Sainte-Colombe.
 Saint-Cyrice.
 Saléon.

CANTON DE RIBIERS.

Antonaves.
 Barret-le-Bas.
 Barret-le-Haut.
 Châteauneuf-de-Chabre.
 Eoarres.
 Pomet.
 Ribiers.
 Saint-Pierre-Avez.
 Salérans.

CANTON DE SAINT-ANDRÉ-DE-ROSANS.

Chanousse.
 Montjay.
 Rosans.
 Saint-André-de-Rosans.
 Sorbiers.

DISTRICT D'EMBRUN.

CANTON DE MONT-DAUPHIN.

Champcella.
 Eygliers.
 Freyssinières.
 Mont-Dauphin.
 Saint-Crépin.

CANTON D'ORCIÈRES.

Champoléon.
 Orcières.
 Saint-Jean-Saint-Nicolas.

CANTON DE REMOLLON.

Bréziers.
 Espinasses.
 Remollon.
 Rochebrune.
 Rousset.
 Théus.

¹ Cette commune porte aujourd'hui le nom de Laragne.

INTRODUCTION.

LV

CANTON DE SAINT-CLÉMENT.

Châteauroux.
Rétier.
Saint-Clément.

CANTON DE SAINT-ÉTIENNE-D'AVANÇON.

Avançon.
Montgardin.
Saint-Étienne-d'Avançon.
Valserrès.

CANTON DE SAVINES.

Le Puy-Saint-Eusèbe.
Le Puy-Sanières.
Réalon.
Saint-Apollinaire.
Savines.
Le Sauze.

DISTRICT DE BRIANÇON.

CANTON DE BRIANÇON.

Briançon.

CANTON D'ABRIÉS.

Abriés.
Aiguilles.
Ristolas.

CANTON DE L'ARGENTIÈRE.

L'Argentière.
La Roche-de-Briançon.
Saint-Martin-de-Queyrières.

CANTON DE LA GRAVE.

La Grave.
Le Villard-d'Arène.

CANTON DU MONÉTIER-DE-BRIANÇON.

Le Monétier-de-Briançon.
Saint-Chaffrey.
La Salle.

CANTON DU VAL-DES-PRÉS.

Le Mont-Genèvre.
Névache.
Le Val-des-Prés-et-la-Vachette¹.

CANTON DE VALLOUISE.

Vallouise².

CANTON DU VILLARD-SAINTE-PANCRACE.

Cervières.
Le Puy-Saint-André.
Le Puy-Saint-Pierre.
Le Villard-Saint-Pancrace.

CANTON DE VILLE-VIEILLE.

Arvieux.
Château-Ville-Vieille.
Molines-en-Queyras.
Saint-Véran.

Les administrations de district furent supprimées par la Constitution de l'an III, et une loi du 28 pluviôse an VIII (17 février 1800) organisa les arrondissements et les sous-préfectures. Cette loi maintint les divisions cantonales, mais en réduisit le nombre pour les Hautes-Alpes à vingt-trois, auquel il faut ajouter le canton de Barcillonnette, distrait du département des Basses-Alpes en faveur de celui des Hautes-Alpes, par une loi de 1810.

¹ Aujourd'hui nommée le Val-des-Prés.

² Cette commune en forme quatre aujourd'hui : la Pisse, le Puy-Saint-Vincent, Vallouise et les Vigdeux.

MM. de Cazeneuve et Garnier, évêques constitutionnels des Hautes-Alpes, avaient fait leur résidence à Embrun; après la démission de ce dernier, il ne lui fut pas donné de successeur, et à la suite du Concordat, les deux départements des Hautes-Alpes et des Basses-Alpes formèrent une seule circonscription épiscopale dont le siège fut fixé à Digne. Le siège épiscopal de Gap fut rétabli par un concordat de 1823.

Voici la division actuelle du département :

ARRONDISSEMENTS, 3; CANTONS, 24; COMMUNES, 189.

ARRONDISSEMENT DE GAP.

(Superficie : 249,454 hectares 59 ares. — Population : 64,456 habitants.)

CANTON D'ASPRES-LES-VEYNES.

(Superficie : 23,285 hectares 84 ares. — Population : 3,863 habitants.)

	habitants.		habitants.
Agnielles.....	177	La Haute-Beaume ³	59
Aspremont ¹	512	Montbrand.....	360
Aspres-les-Veynes.....	732	Saint-Julien-en-Bauchaine.....	532
La Beaume ²	565	Saint-Pierre-d'Argençon.....	360
La Faurie.....	566		

CANTON DE BARCILLONNETTE.

(Superficie : 5,828 hectares 2 ares. — Population : 838 habitants.)

	habitants.		habitants.
Barcillonnette.....	298	Vitrolles ⁴	350
Esparron.....	190		

CANTON DE LA BÂTIE-NEUVE.

(Superficie : 11,636 hectares 83 ares. — Population : 3,607 habitants.)

	habitants.		habitants.
Avançon.....	574	Ramnaud.....	248
La Bâtie-Neuve.....	947	La Rochette.....	382
La Bâtie-Vieille.....	208	Saint-Étienne-d'Avançon ⁵	327
Montgardin.....	411	Valserrès.....	510

¹ Forme deux paroisses : Aspremont et Tuoux.

² Forme deux paroisses : la Beaume et le Villard-a-Beaume.

³ Unie à la paroisse de la Beaume.

⁴ Forme deux paroisses : Vitrolles et le Plan-de-Vitrolles.

⁵ Forme deux paroisses : Saint-Étienne-d'Avançon et le Laus.

INTRODUCTION.

LVII

CANTON DE GAP.

(Superficie : 23,455 hectares 20 ares. — Population : 13,980 habitants.)

	habitants.		habitants.
Chaudun.	126	Pelleautier.	430
La Freissinouse.	359	Rabou.	300
Gap ¹	10,765	La Roche-des-Arnauds.	942
Manteyer.	511	Romette.	547

CANTON DE LARAGNE.

(Superficie : 13,568 hectares 62 ares. — Population : 3,710 habitants.)

	habitants.		habitants.
Eyguians.	179	Montéglin.	134
Laragne ²	1,049	Le Poët.	503
Lazer.	282	Upaix.	563
Le Monétier-Allemont.	198	Ventavon.	802

CANTON D'ORPIERRE.

(Superficie : 9,894 hectares 40 ares. — Population : 2,242 habitants.)

	habitants.		habitants.
Étoile.	151	Sainte-Colombe ⁴	347
Lagrand.	198	Saint-Cyrice.	70
Nossage-et-Bénévent ³	66	Saléon.	167
Orpierre.	752	Trescléoux.	491

CANTON DE RIBIERS.

(Superficie : 14,686 hectares 66 ares. — Population : 2,830 habitants.)

	habitants.		habitants.
Antonaves.	222	Pomet.	154
Barret-le-Bas.	372	Ribiers ⁵	1,091
Barret-le-Haut.	73	Saint-Pierre-Avez.	168
Châteauneuf-de-Chabre.	149	Salérans.	270
Eourres ⁶	332		

¹ Forme cinq paroisses, dont deux urbaines et trois suburbaines.

² Forme deux paroisses : Laragne et Arzeliers.

³ Unie à la paroisse de Lagrand.

Hautes-Alpes.

⁴ Forme deux paroisses : Sainte-Colombe et les Bégües.

⁵ Forme deux paroisses : Eourres et Rougnouse.

⁶ Forme deux paroisses : Ribiers et Notre-Dame.

INTRODUCTION.

CANTON DE ROSANS.

(Superficie : 18,926 hectares 76 ares. — Population : 3,127 habitants.)

	habitants.		habitants.
Bruis.....	402	Rosans.....	782
Chanousse.....	189	Saint-André-de-Rosans ²	506
Montjay ¹	432	Sainte-Marie.....	126
Moydans.....	166	Sorbiers.....	113
Ribeyret.....	411		

CANTON DE SAINT-BONNET.

(Superficie : 28,125 hectares 64 ares. — Population : 11,090 habitants.)

	habitants.		habitants.
Ancelle ³	1,193	Molines-en-Champsaur.....	138
Bénévent-et-Charbillac ⁴	492	La Motte.....	429
Le Buissard.....	152	Le Noyer ⁶	749
Chabottes ⁵	684	Poligny.....	691
Chabottonnes.....	109	Saint-Bonnet.....	1,763
Les Costes.....	284	Saint-Eusèbe.....	509
La Fare.....	514	Saint-Julien-en-Champsaur....	553
Le Forest-Saint-Julien.....	528	Saint-Laurent-du-Cros.....	1,071
Les Infournas.....	152	Saint-Léger.....	220
Laye.....	354	Saint-Michel-de-Chaillo ⁷	505

CANTON DE SAINT-ÉTIENNE-EN-DÉVOLUY.

(Superficie : 18,645 hectares 31 ares. — Population : 1,979 habitants.)

	habitants.		habitants.
Agnière.....	439	Saint-Disdier.....	528
La Cluse.....	262	Saint-Étienne-en-Dévoluy.....	750

¹ Forme deux paroisses : Montjay et Vacluse.² Forme deux paroisses : Saint-André-de-Rosans et les Inières.³ Forme deux paroisses : Ancelle et le Château-d'Ancelle.⁴ Forme deux paroisses : Bénévent et Charbillac.⁵ Forme deux paroisses : Chabottes et la Plaine.⁶ Forme deux paroisses : le Noyer et Lacou.⁷ Forme deux paroisses : Chaillo et Saint-Michel-de-Chaillo.

INTRODUCTION.

LIX

CANTON DE SAINT-FIRMIN.

(Superficie : 26,822 hectares 86 ares. — Population : 4,844 habitants.)

	habitants.		habitants.
Aspres-les-Corps	540	Saint-Firmin ²	1,116
Aubessagne	848	Saint-Jacques	482
Clémence-d'Ambel	300	Saint-Maurice	398
Le Glaizil	531	Villard-Loubière	222
Guillaume-Pérouse ¹	407		

CANTON DE SERRES.

(Superficie : 24,163 hectares 44 ares. — Population : 4,577 habitants.)

	habitants.		habitants.
La Bâtie-Mont-Saléon	296	Montrond	78
Le Bersac	205	La Pierre	310
L'Épine	594	Saint-Genis	135
Mérenil	180	Savournon ³	521
Montclus	214	Serres	1,169
Montmorin	567	Sigottier	308

CANTON DE TALLARD.

(Superficie : 11,253 hectares 56 ares. — Population : 4,181 habitants.)

	habitants.		habitants.
Châteauvieux	202	Neffes	407
Fouillouse	184	La Saulce	710
Jarjayes	480	Sigoyer	674
Lardier-et-Valença	425	Tallard	982
Lettret	117		

CANTON DE VEYNES.

(Superficie : 19,161 hectares 45 ares. — Population : 3,588 habitants.)

	habitants.		habitants.
Chabestan	213	Montmaur	650
Châteauneuf-d'Oze	116	Oze	176
Chatillon-le-Désert	88	Saint-Auban-d'Oze	120
Clauscoube	39	Le Saix	309
Furmeyer	189	Veynes ⁴	1,688

¹ Unie à la paroisse de Clémence-d'Ambel.

² Forme deux paroisses : Saint-Firmin et les Preaux.

³ Forme deux paroisses : Savournon et le Plan-du-Bourg.

⁴ Forme deux paroisses : Veynes et Châteauvieux.

INTRODUCTION.

ARRONDISSEMENT DE BRIANÇON.

(Superficie : 158,835 hectares 88 ares. — Population : 28,082 habitants.)

CANTON D'AIGUILLES.

(Superficie : 43,672 hectares 38 ares. — Population : 5,150 habitants.)

	habitants.		habitants.
Abriés ¹	910	Molines-en-Queyras ⁴	792
Aiguilles.....	604	Ristolas ⁵	411
Arvieux ²	888	Saint-Véran ⁶	639
Château-Ville-Vieille ³	906		

CANTON DE L'ARGENTIÈRE.

(Superficie : 34,850 hectares 53 ares. — Population : 6,738 habitants.)

	habitants.		habitants.
L'Argentière ⁷	1,290	Saint-Martin-de-Queyrières ⁹ ...	1,413
La Pisse.....	809	Vallouise ¹⁰	1,083
Le Puy-Saint-Vincent ⁸	685	Les Vigneaux.....	565
La Roche-de-Briançon.....	893		

CANTON DE BRIANÇON.

(Superficie : 41,747 hectares 62 ares. — Population : 9,719 habitants.)

	habitants.		habitants.
Briançon ¹¹	5,439	Le Puy-Saint-André.....	592
Cervièrea.....	702	Le Puy-Saint-Pierre.....	510
Le Mont-Genèvre ¹²	324	Le Val-des-Prés ¹⁴	503
Névache ¹³	690	Le Villard-Saint-Pancrace.....	959

¹ Forme deux paroisses : Abriés et les Roux.² Forme deux paroisses : Arvieux et le Veyer.³ Forme trois paroisses : Château-Queyras, Ville-Vieille et Montbardon.⁴ Forme deux paroisses : Molines et Fontgillarde.⁵ Forme trois paroisses : Ristolas, la Monta et les Chalps.⁶ Forme deux paroisses : Saint-Véran et la Chalp-Sainte-Agathe.⁷ Forme deux paroisses : l'Argentière et la Bessée.⁸ Forme deux paroisses : le Puy-Saint-Vincent et les Prés.⁹ Forme trois paroisses : Saint-Martin-de-Queyrières, le Bouchier et Prelles.¹⁰ Forme deux paroisses : Vallouise et Puy-Aillaud.¹¹ Forme trois paroisses : Briançon, le Pont-de-Cervièrea et Saint-Blaise.¹² Forme deux paroisses : Névache et Plampinet.¹³ Forme deux paroisses : le Mont-Genèvre et les Alberts.¹⁴ Forme deux paroisses : le Val-des-Prés et la Vachette.

INTRODUCTION.

LXI

CANTON DE LA GRAVE.

(Superficie : 21,947 hectares 13 ares. — Population : 1,672 habitants.)

	habitants.		habitants.
La Grave ¹	1,251	Le Villard-d'Arène	421

CANTON DU MONÉTIER-DE-BRIANÇON.

(Superficie : 16,618 hectares 22 ares. — Population : 4,803 habitants.)

	habitants.		habitants.
Le Monétier-de-Briançon ²	2,287	La Salle ⁴	1,187
Saint-Chaffrey ³	1,329		

ARRONDISSEMENT D'EMBRUN.

(Superficie : 145,128 hectares 11 ares. — Population : 29,249 habitants.)

CANTON DE CHORGES.

(Superficie : 17,038 hectares 6 ares. — Population : 4,786 habitants.)

	habitants.		habitants.
Bréziers	401	Remollon	659
Chorges	1,989	Rochebrune	202
Espinasses	437	Rousset	224
Prunières	462	Théus	412

CANTON D'EMBRUN.

(Superficie : 39,694 hectares 59 ares. — Population : 10,170 habitants.)

	habitants.		habitants.
Baratier	225	Embrun	4,008
Châteauroux ⁵	1,616	Les Orres ⁷	1,008
Crévoux	483	Saint-André-d'Embrun	792
Les Crottes ⁶	1,313	Saint-Sauveur	732

¹ Forme quatre paroisses : la Grave, le Chazelet, les Hyères et les Terrasses.

² Forme cinq paroisses : le Monétier, le Casset, le Freyssinet, les Guibertes et le Lauzet.

³ Forme deux paroisses : Saint-Chaffrey et Chantemerle.

⁴ Forme deux paroisses : la Salle et le Bez.

⁵ Forme deux paroisses : Châteauroux et Saint-Marcellin.

⁶ Forme deux paroisses : les Crottes et Saint-Jean.

⁷ Forme deux paroisses : les Orres et le Mélézet.



INTRODUCTION.

CANTON DE GUILLESTRE.

(Superficie : 50,524 hectares 63 ares. — Population : 8,364 habitants.)

	habitants.		habitants.
Ceillac.....	556	Réotier.....	520
Champcella.....	621	Risoul.....	812
Eyglers.....	698	Saint-Clément.....	637
Freyssinières.....	770	Saint-Crépin ¹	1,081
Guillestre.....	1,491	Vars ²	780
Mont-Dauphin.....	398		

CANTON D'ORCIÈRES.

(Superficie : 23,381 hectares 40 ares. — Population : 2,727 habitants.)

	habitants.		habitants.
Champoléon.....	563	Saint-Jean-Saint-Nicolas ⁴	923
Orcières ³	1,241		

CANTON DE SAVINES.

(Superficie : 14,489 hectares 43 ares. — Population : 3,195 habitants.)

	habitants.		habitants.
Le Puy-Saint-Eusèbe.....	355	Saint-Apollinaire.....	141
Le Puy-Sanières.....	291	Le Sauze.....	310
Réalon.....	790	Savines ⁵	1,308

¹ Forme deux paroisses : Saint-Crépin et le Villard-Saint-Crépin.² Forme deux paroisses : Vars et Escreins.³ Forme trois paroisses : Orcières, Prapic et Serre-Eyraud.⁴ Forme deux paroisses : Saint-Jean et Saint-Nicolas.⁵ Forme deux paroisses : Savines et Chérines.

LISTE ALPHABÉTIQUE
DES COMMUNES DU DÉPARTEMENT DES HAUTES-ALPES.

Abriés.	Chabottes.	Fouillouse.
Agnielles.	Chabottonnes.	Freissinouse (La).
Agnièrè.	Champcella.	Freyssinières.
Aiguilles.	Champoléon.	Furmeyer.
Ancelle.	Chanousse.	
Antonaves.	Châteauneuf-de-Chabre.	Gap.
Argentière (L').	Châteauneuf-d'Oze.	Glaizil (Le).
Arvieux.	Châteauroux.	Grave (La).
Aspremont.	Châteauvieux.	Guillaume-Pérouse.
Aspres-les-Corps.	Château-Ville-Vieille.	Guillestre.
Aspres-les-Veynes.	Chatillon-le-Désert.	
Aubessagne.	Chaudun.	Haute-Beaume (La).
Avançon.	Chorges.	
	Clausonne.	Infournas (Les).
Baratier.	Clémence-d'Ambel.	
Barillonnette.	Cluse (La).	Jarjayes.
Barret-le-Bas.	Costes (Les).	
Barret-le-Haut.	Crévoux.	Lagrand.
Bâtie-Mont-Saléon (La).	Crottes (Les).	Laragne.
Bâtie-Neuve (La).		Lardier-et-Valença.
Bâtie-Vieille (La).	Embrun.	Laye.
Beaume (La).	Eourres.	Lazer.
Bénévent-et-Charbillac.	Épine (L').	Lettret.
Bersac (Le).	Esparron.	
Bréziers.	Espinasses.	Manteyer.
Briançon.	Étoile.	Méreuil.
Bruis.	Eygliers.	Molines-en-Champsaur.
Buissard (Le).	Eyguians.	Molines-en-Queyras.
		Monétier-de-Briançon (Le).
Ceillac.	Fare (La).	Monétier-Allemont (Le).
Cervièrès.	Faurie (La).	Montbrand.
Chabestan.	Forest-Saint-Julien (Le).	Montclus.

Mont-Dauphin.
 Montéglin.
 Montgardin.
 Mont-Genèvre (Le).
 Montjay.
 Montmaur.
 Montmorin.
 Montrond.
 Motte (La).
 Moydans.

Neffes.
 Névache.
 Nossage-et-Bénévent.
 Noyer (Le).

Orcières.
 Orpierre.
 Orrès (Les).
 Oze.

Pelleautier.
 Pierre (La).
 Pisse (La).
 Poët (Le).
 Poligny.
 Pomet.
 Prunières.
 Puy-Saint-André (Le).
 Puy-Saint-Eusèbe (Le).
 Puy-Saint-Pierre (Le).
 Puy-Saint-Vincent (Le).
 Puy-Sanières.

Rabou.
 Rambaud.
 Réalon.

Remollon.
 Réotier.
 Ribeyret.
 Ribiers.
 Risoul.
 Ristolas.
 Rochebrune.
 Roche-de-Briançon (La).
 Roche-des-Arnauds (La).
 Rochette (La).
 Romette.
 Rosans.
 Rousset.

Saint-André-d'Embrun.
 Saint-André-de-Rosans.
 Saint-Apollinaire.
 Saint-Auban-d'Oze.
 Saint-Bonnet.
 Saint-Chaffrey.
 Saint-Clément.
 Saint-Crépin.
 Saint-Cyrice.
 Saint-Disdier.
 Sainte-Colombe.
 Sainte-Marie.
 Saint-Étienne-d'Avançon.
 Saint-Étienne-en-Dévoluy.
 Saint-Eusèbe.
 Saint-Firmin.
 Saint-Genis.
 Saint-Jacques.
 Saint-Jean-Saint-Nicolas.
 Saint-Julien-en-Bauchaine.
 Saint-Julien-en-Champsaur.
 Saint-Laurent-du-Cros.
 Saint-Léger.

Saint-Martin-de-Queyrières.
 Saint-Maurice.
 Saint-Michel-de-Chaillol.
 Saint-Pierre-Avez.
 Saint-Pierre-d'Argençon.
 Saint-Sauveur.
 Saint-Véran.
 Saix (Le).
 Saléon.
 Salérans.
 Salle (La).
 Saulce (La).
 Sauze (Le).
 Savines.
 Savournon.
 Serres.
 Sigottier.
 Sigoyer.
 Sorbiers.

Tallard.
 Théus.
 Trescléoux.

Upaix.

Val-des-Prés (Le).
 Vallouise.
 Valsérres.
 Vars.
 Ventavon.
 Veynes.
 Vigneaux (Les).
 Villard-d'Arène (Le).
 Villard-Loubière.
 Villard-Saint-Pancrace (Le).
 Vitrolles.

LISTE ALPHABÉTIQUE DES SOURCES

OÙ L'ON A PUISÉ LES RENSEIGNEMENTS CONTENUS DANS CE DICTIONNAIRE.

I. COLLECTIONS ET FONDS MANUSCRITS.

1. Ancelle (Archives municipales de la commune d'). — Pièces diverses à partir du xvi^e siècle.
2. Archives nationales. — Trésor des chartes. — Rôle des décimes des diocèses d'Embrun et de Gap de 1516 (G^o 1).
3. Argentière (Archives municipales de l'). — Pièces diverses du xv^e siècle. — Ancien inventaire de ces archives de 1481.
4. Aspres-les-Corps (Archives municipales de la commune d'). — Cadastre de 1525.
5. Bibliothèque de l'Institut. — Manuscrits Godefroy.
6. Bibliothèque nationale.
 - A. Copies de chartes concernant l'histoire du Dauphiné par Fontanieu, intendant de cette province. Manuscrits latins, n^o 10,949 à 10,953.
 - B. Copies de chartes concernant l'archevêché d'Embrun. Manuscrits latins, n^o 17,558.
 - C. Copies de chartes concernant Saint-André d'Avignon et Saint-André-lès-Gap. Manuscrits latins, n^o 12,659 et 12,777.
 - D. Copies de chartes concernant l'abbaye de Boscodon. Manuscrits latins, n^o 12,653.
 - E. Rôle des décimes des archevêché d'Embrun et évêché de Gap. Manuscrits latins, n^o 12,730.
 - F. Copies de chartes concernant les prieurés du Monétier-Allemont et d'Antonaves. Manuscrits latins, n^o 12,686.
7. Bouches-du-Rhône (Archives des).
 - A. Chambre des comptes. B, 2, 424, 431, 758, 759, 762, 766, 767, 769, 784, 1075, 1373.
 - B. Bailliage de Sisteron. B, 18.
 - C. Ordre de Malte, fonds non encore inventorié. Commanderies de Gap et de Juncas.
 - D. Ordre de Saint-Antoine, fonds non encore inventorié. Commanderies de Gap, de Veynes et de la Déouille.
8. Briançon (Archives municipales de la commune de). — Asses nombreuses chartes. — Rouleau d'ajivrement pour l'année 1344. — Cadastre remarquable par sa conservation et daté de 1539.
9. Chambre des notaires d'Embrun (Archives de la). — Réunion des minutes d'un certain nombre d'études de notaires supprimées, conservées dans une des salles du tribunal. Les plus anciens registres sont de la fin du xv^e siècle.
10. Château de la Ric (Archives du). — Cent chartes environ relatives à la vallée d'Oze, à partir du xiv^e siècle. — Un certain nombre de documents divers concernant le Champsaur et le Valgaudemar à partir du xv^e siècle. — Un registre de reconnaissances fort délabré de la vallée d'Oze de la même époque.
11. Château de Picomtal (Archives du). — Quatre-vingt chartes environ à partir de la fin du xiii^e siècle. — Un grand nombre de copies de chartes. — Plusieurs centaines de liasses et de documents divers des xv^e, xvi^e, xvii^e et xviii^e siècles. — Un certain nombre de registres de notaires. — Vingt volumes in-folio reliés contenant des pièces originales relatives au Dauphiné. — Cadastre original de la commune des Orres du xv^e siècle.
12. Château de Prunières (Archives du). — Pièces diverses à partir du xvii^e siècle.
13. Chorges (Archives municipales de la commune de). — Très beau cadastre de 1512.
14. Collection de M. Clément Amat, conseiller général des Hautes-

- Alpes, à Charance, près Gap. — Cartulaire original de la chartreuse de Durbon, XII^e et XIII^e siècles. — Deux volumes in-folio de copies de pièces relatives à la terre de Savines. — Vingt volumes in-folio reliés contenant des documents manuscrits relatifs au Dauphiné.
15. Collection de M. Eugène Chaper, ancien député de l'Isère, à Grenoble. — Un grand nombre de documents manuscrits relatifs au Dauphiné, entre autres un compte de châtellenie pour le Champaur de 1377. — Inventaire des titres de l'ordre de Saint-Antoine.
16. Collection de M. l'abbé Templier, aumônier de l'école normale de Gap. — Un volume relié de chartes relatives à l'Embrunais et à la seigneurie de Châteaueux.
17. Crottes (Archives municipales de la commune des). — Documents divers à partir du XII^e siècle. — Cadastre de 1458.
18. Embrun (Archives municipales de la commune d'). — Nombreuses chartes à partir de la fin du XII^e siècle. — Livre des copies de chartes concernant les forêts et les biens communaux de la ville, commencé à la fin du XV^e siècle, mais reproduisant beaucoup de documents à partir du XIII^e siècle.
19. Étude de M^e Bertrand, notaire à Serres. — Beaucoup de minutes du XVI^e siècle.
20. Étude de M^e Gaignaire, notaire à Gap. — Beaucoup de minutes du XVI^e siècle.
21. Esparron (Archives municipales de la commune d'). — Liasses et documents divers à partir du XVI^e siècle.
22. Gap (Archives municipales de la commune de). — Chartes assez nombreuses à partir du XIV^e siècle. — Livre rouge ou livre des libérés de la ville contenant des copies, commencées au XIV^e siècle, de chartes à partir du XIII^e siècle.
23. Genève (Bibliothèque de la ville de). — Documents du XVI^e siècle. Manuscrits français, n^o 197 a.
24. Guillestre (Archives municipales de la commune de). — Cinquante chartes environ actuellement déposées aux archives des Hautes-Alpes.
25. Hautes-Alpes (Archives des). Ces archives manquant d'inventaire et même de classement, je les divise d'après les fonds principaux qui les composent. Ce sont :
- A. Fonds de Durbon. — Un très grand nombre de chartes provenant de cette ancienne chartreuse depuis l'année 1116 et une copie authentique du cartulaire original appartenant à M. Amat, faite par M. Ludy, ancien archiviste des Hautes-Alpes.
- B. Fonds de Berthaud. — Beaucoup de chartes provenant de cette ancienne chartreuse de femmes depuis l'année 1188, et une centaine acquises il y a peu d'années par les soins de M. Long, ancien archiviste des Hautes-Alpes.
- C. Fonds de l'abbaye de Buscodon. — Environ trente chartes originales et plusieurs copies de chartes.
- D. Fonds de l'archevêché d'Embrun.
- E. Fonds du chapitre d'Embrun. — Ces deux fonds sont très pauvres en documents anciens.
- F. Fonds de l'évêché de Gap. — Quelques chartes et un assez grand nombre de documents relatifs au XVI^e siècle.
- G. Fonds du chapitre de Gap. — Cent chartes environ. — Rôle des donations faites aux chevaliers de Saint-Jean de Jérusalem au commencement du XII^e siècle¹. — Copie des assemblées capitulaires de 1320 jusqu'au XVI^e siècle. — Beaucoup de registres du notaire Mulonis du XVI^e siècle. — Un grand nombre de liasses non classées.
- H. Fonds divers. — Documents non classés, la plupart relatifs aux anciennes terres seigneuriales. — Registres de reconnaissances de Savines, Jarjaves, Gap, Ancelle, Montorcier, etc.
26. Hières (Archives paroissiales des), commune de la Grave.
27. Isère (Archives de l').
- A. Chambre des comptes. Registres de divers hommages, reconnaissances et revisions de feux, de B, 2,607, à B, 2,958.
- B. Chambre des comptes. Registres spécialement relatifs au Gapençais, à l'Embrunais et au Briançonnais, de B, 2,992, à B, 3,010.
- C. Réformation des eaux et forêts du Dauphiné en 1699. C, 265.
- D. Documents non inventoriés. Un registre autrefois coté AA, actuellement B, 3,248.
- E. Comptes des châtellenies d'Upaix, Serres, Montalquier, Embrun, du Champaur, du Queyras, de Vallouise, Saint-Martin-de-Queyrières et Briançon, des XV^e et XVI^e siècles. Environ vingt volumes.
- F. Registre de reconnaissances du Briançonnais pour l'année 1265.
- G. Liber primus cartarum acquisitionum factarum de rebus nobilibus et franchi bailivatus Brianconii de anno 1289 ad annum 1427.
- H. Memoria notarum per me Guillelmum Javaudani, notario de Ancella, receptorum de 1374 ad 1406.
- I. De Facto Sabine. Registre de 1371.
- J. Chartes diverses.
28. Liste des paroisses du département des Hautes-Alpes avec leurs vocables et la date de leur érection. Registre conservé au secrétariat de l'évêché de Gap.
29. Noyer (Archives municipales de

¹ Depuis l'impression du texte de ce dictionnaire, ce document a été réclaté par les archives de Marseille.

INTRODUCTION.

LXVII

- la commune du). — Cadastre de 1573.
30. Orres (Archives municipales de la commune de). — Deux ou trois chartes des *xv^e* et *xv^e* siècles. — Liasses et pièces diverses du *xvi^e* siècle.
31. Oze (Archives municipales de la commune d'). — Chartes de transaction avec le seigneur du lieu et deux autres chartes du *xiv^e* siècle, aujourd'hui déposées aux archives des Hautes-Alpes.
32. Poligny (Archives municipales de la commune de). — Registres de notaires et documents divers du *xvi^e* siècle.
33. Puy-Saint-André (Archives municipales de la commune du). — Chartes *vicimus* de 1311, aujourd'hui déposée aux archives des Hautes-Alpes.
34. Puy-Saint-Pierre (Archives municipales de la commune du). — Quelques chartes du *xiv^e* siècle.
35. Relevé d'une partie du cadastre du département des Hautes-Alpes et dépeillement des noms de lieu anciens contenus dans un petit nombre de documents des archives des Hautes-Alpes, par M. Charrozet, ancien archiviste de ce département. Conservés dans ces archives.
36. Saint-André-d'Embrun (Archives municipales de la commune de). — Cadastre de 1465 fort délabré. — Liasses et pièces diverses du *xvi^e* siècle.
37. Saint-Auban-d'Oze (Archives municipales de la commune de). — Liasses et pièces diverses à partir du *xvi^e* siècle.
38. Saint-Chaffrey (Archives municipales de la commune de). — Cadastre de 1410 à double exemplaire. — Cadastre de 1510.
39. Saint-Laurent-du-Cros (Archives municipales de la commune de). — Cadastre de 1526.
40. Salle (Archives municipales de la commune de la). — Cadastre de 1482. — Chartes et documents divers déposés aux archives des Hautes-Alpes.
41. Saulec (Archives municipales de la commune de la). — Pièces diverses à partir du *xvi^e* siècle.
42. Sisteron (Archives municipales de la commune de). — Ces archives, classées avec soin, contiennent un assez grand nombre de documents intéressant les Hautes-Alpes à partir du *xiv^e* siècle.
43. Tallard (Archives municipales de la commune de). — Cadastre du *xiv^e* siècle. — Cadastre de 1586. — Quelques chartes à partir du *xiv^e* siècle. — Registres des délibérations du *xvi^e* siècle.
44. Trescléoux (Archives municipales de la commune de).
45. Val-des-Prés (Archives municipales de la commune du). — Plusieurs cadastres dont le plus ancien, sans date, est de la fin du *xv^e* ou du commencement du *xvi^e* siècle.
47. Veyer (Archives paroissiales du). — Documents du *xv^e* siècle.
46. Veyers (Archives des). — Documents du *xvi^e* siècle.
48. Saint-Yéran (Archives paroissiales de). — Documents à partir de la fin du *xv^e* siècle.
49. Ville-Vieille (Archives municipales de). — Documents à partir du milieu du *xvi^e* siècle.

II. IMPRIMÉS.

1. Almanach général de la province du Dauphiné pour l'année 1789. Grenoble, Giroud, in-12.
2. Annuaire officiel du département des Hautes-Alpes pour l'année 1876. Gap, Jouglard, in-8°.
3. Bullarium romanum, apud Migne: Patrologiæ cursus completus.
4. Bullarium sacri ordinis Cluniacensis complectens plura privilegia. Lugduni, 1680, in-fol.
5. Bulletin d'histoire ecclésiastique et d'archéologie religieuse pour les diocèses de Gap, Grenoble, Valence et Viviers: Montbéliard, Hoffmann, 1879-1884, in-8°.
6. Cartes de Cassini. Cinq feuilles relatives au département des Hautes-Alpes.
7. Cartes de l'État-major. Six feuilles relatives au département des Hautes-Alpes.
8. Cartulaire de l'abbaye de Saint-Victor de Marseille, publié par MM. Guérard et Natalis de Wailly, avec la collaboration de MM. Jules Marion et Léopold Delisle. Imprimerie impériale, 1857, 2 vol. in-4°.
9. Cartulaires de l'église cathédrale de Grenoble, dits cartulaires de Saint-Hugues, publiés par M. Jules Marion. Imprimerie impériale, 1869, in-4°.
10. Cartulaire de Saint-Chaffrey, édité par M. l'abbé C.-U.-J. Chevalier dans les documents inédits de l'Académie delphinale. Grenoble, Prudhomme, 1868, in-8°.
11. Cartulaire de Saint-Robert et cartulaire des Écouges, édités par M. l'abbé Auvergne dans les documents inédits de l'Académie delphinale. Grenoble, Prudhomme, 1865, in-8°.
12. Cartulaire municipal de la ville de Montélimar, publié d'après les documents originaux par M. l'abbé C.-U.-J. Chevalier. Montélimar, Bourron, 1871, in-8°.
13. Chronicon pascale a mundo condito ad Heraclii imperatoris annum xx, apud Migne: Patrologia græca, vol. XCII, 1868, in-8°.
14. Documents historiques inédits sur le Dauphiné, publiés d'après les manuscrits conservés aux archives de l'Isère et à la bibliothèque de Grenoble, par M. l'abbé C.-U.-J. Chevalier. Société de statistique de l'Isère, 1874, in-8°.

15. De l'usage des fiefs et autres droits seigneuriaux contenant plusieurs remarques incidentes servant à l'histoire du Dauphiné, par le président Salvain de Boissieu. Grenoble, Faure, 1731, in-fol.
16. Essai sur la numismatique mérovingienne, par le vicomte de Ponton d'Amécourt. Lettre à M. Alfred Jacobs. Paris, Durand, 1864, in-8°.
17. Essai sur les anciennes institutions briançonnaises, par Fauché-Prunelle. Paris, Dumoulin, 1856, 2 vol. in-8°.
18. Essai sur l'histoire municipale de la ville de Sisteron, par Édouard de Laplane. Paris, Paulin, 1840, in-8°.
19. État des paroisses de la province de Dauphiné avec le nom des communautés, diocèses, élections, juridictions et subdivisions dont elles dépendent, et des routes d'étapes telles qu'elles sont établies dans la dite province le 1^{er} janvier 1762. Grenoble, Faure, 1762, in-fol.
20. État politique de la province de Dauphiné. Supplément à l'état politique du pays de Dauphiné, par Nicolas Chorier. Grenoble, Philippon, 1671-1672, 4 vol. in-12.
21. Extraits des auteurs grecs concernant la géographie et l'histoire des Gaules, publiés pour la Société de l'histoire de France, par M. Cougny. Paris, Renouard, 1879-1883, 4 vol. in-8°.
22. Exuvie sacrae Constantinopolitanae, par le comte Riant. Genève, 1878, 2 vol. in-8°.
23. Gallia Christiana. Archevêché d'Embrun, vol. III. Évêché de Gap, vol. I.
24. Géographie historique et administrative de la Gaule romaine, par M. Desjardins, de l'Institut. Paris, Hachette, 1878, 2 vol. in-8°.
25. Histoire chronologique de Provence, par Honoré Bouche. Aix, David, 1664, 2 vol. in-fol.
26. Histoire du Dauphiné et des princes qui ont porté le nom de dauphins, particulièrement de ceux de la troisième race, par le président de Valbonnais. Genève, Fabri et Barrillot, 1722, 2 vol. in-fol.
27. Histoire de Sisteron, tirée de ses archives, par Édouard de Laplane. Digne, Guichard, 1843, 2 vol. in-8°.
28. Histoire des protestants du Dauphiné aux XVI^e, XVII^e et XVIII^e siècles, par M. le pasteur E. Arnaud. Paris, Grassart, 1875, 3 vol. in-8°.
29. Histoire ecclésiastique des Francs, par Grégoire de Tours.
30. Histoire générale du Dauphiné, par Nicolas Chorier. Grenoble, Charvys, 1661-1672, 2 vol. in-fol.
31. Histoire géographique, naturelle, ecclésiastique et civile du diocèse d'Embrun, par Albert, curé de Seyne. Embrun, Moise, 1783, 2 vol. in-8°.
32. Histoire, topographie, antiquités, dialectes, etc., des Hautes-Alpes, par Ladoucette, ancien préfet de ce département. Paris, Gide, 1848, in-8°.
33. Historia patriæ monumenta, edita jussu regis Caroli Alberti. Augustæ Taurinorum, in-fol., t. I. Chartes.
34. Inscriptions de la Turbie, de l'arc de triomphe de Suze et inscriptions diverses publiées dans le *Corpus inscriptionum* de l'Académie de Berlin, t. V.
35. Inventaire des archives dauphinoises de M. H. Morin-Pons, rédigé et publié par MM. l'abbé C.-U.-J. Chevalier et A. Lacroix. Lyon, Perrin, 1878, in-8°.
36. Inventaire des archives des dauphins de Viennois à Saint-André de Grenoble en 1346, publié par M. l'abbé C.-U.-J. Chevalier. Lyon, Brun, 1871, in-8°.
37. Itinéraires d'Antonin, de Bordeaux à Jérusalem, et carte de Peutinger, publiés par M. Léon Renier, de l'Institut. *Annuaire de la Société des antiquaires de France*, 1850.
38. Les mesures de l'abbaye de l'Isle-Barbe-lès-Lyon, ou recueil historique de ce qui s'est fait de plus mémorable dans cette église... par Le Laboureur. Lyon, Galbit, 1665; Paris, Couderot, 1681, 2 vol. in-4°.
39. Les trois itinéraires des Aquas Apollinares, publiés par M. Alfred Jacobs. Extrait des *Annales des voyages*. Paris, Bertrand, 1860, in-8°.
40. Meygra entrepris catoliqui imperatorie, quando de anno 1536 veniebat per Provensam, bene corosatus in postam, prendere Fransam cum villis de Provensa; propter grossas et menutas gentes rejohire, per Antonium Arenam (s. l. n. d.).
41. Mémoire pour la ville d'Embrun, les communes de Saint-André et Saint-Sauveur, etc., contre le directeur général de la régie des domaines, par Dongois, avocat. Marseille, Roux-Rambert, 1821, in-8°.
42. Monumenta Germaniæ historica, publiés par Pertz. Hannoveræ, 1849, in-fol., t. VII.
43. Pertuis du Viso (Le), par Vaccarone. Turin, Casanova, 1881, in-8°.
44. Recueil des actes administratifs de la préfecture du département des Hautes-Alpes : 1878, n° 5, dénombrement de la population en 1876; 1882, n° 21, dénombrement de la population en 1881.
45. Recueil des actes, pièces et procédures concernant l'emphytéose perpétuelle des dîmes du Briançonnais, avec un mémoire historique et critique, par Jean Brunet, seigneur de l'Argentière. 1754, in-8°.
46. Recueil des chartes de l'abbaye de Cluny, par Auguste Bernard et Alexandre Bruel. Imprimerie nationale, 1876, 1880, 1884, 3 vol. in-4°.
47. Recueil des historiens des Gaules et de la France, par dom Bouquet et ses continuateurs.
48. Ammiani Marcellini, Rerum ges-

INTRODUCTION.

LXIX

- tarum. Paris, Dubochet, 1849, in-8°.
49. Sacrorum conciliorum nova et amplissima collectio, par Labbe et Mansi. Florence, 1759, in-f°.
50. Socratis scholastici, Hermiae Socrumeni, historia ecclesiastica, apud Migne: Patrologia græca, vol. LXVII, 1859, in-8°.
51. Transactions d'Humbert, dauphin de Viennois, prince du Briançonnais, avec les syndics et procureurs du Briançonnais, contenant les franchises, libertés et privilèges desdits Briançonnais. Embrun, Moise, 1780, in-fol.
52. Uciensis ecclesie chartarium, animadversionibus illustratum, publié par Antoine Rivautelle et François Berta. Augustæ Taurinorum, 1753, in-fol.
53. Visites pastorales et ordinations des évêques de Grenoble de la maison de Chissé, publiées par M. l'abbé C.-U.-J. Chevalier. Montbéliard et Lyon, 1874, in-8°.
54. Vita et conversatio gloriosissimi imperatoris Karoli regis, magni atque invictissimi Augusti, par Éginhard. Dom Bouquet, t. V, p. 88.

EXPLICATION

DES

ABRÉVIATIONS EMPLOYÉES DANS LE DICTIONNAIRE.

I. POUR L'INDICATION DES SOURCES.

- Albert.* Histoire géographique, naturelle, etc., du diocèse d'Embrun, par Albert.
- Alman. du Dauph.* Almanach du Dauphiné de 1789.
- Amm. Marc.* Ammien Marcellin. *Rerum gestarum.*
- Ancelle.* Archives municipales d'Ancelle.
- Ant. Arena.* Meygra *entrepria catholiqui imperatoris*, par Antonius, Arena.
- Argentière.* Archives municipales de l'Argentière.
- Aspres.* Archives municipales d'Aspres-les-Corps.
- Arch. nat.* Archives nationales.
- Bertrand.* Registres du xvi^e siècle, étude de M^e Bertrand, notaire à Serres.
- B. de l'Inst.* Bibliothèque de l'Institut.
- B. N. mss. fr.* Bibliothèque nationale, manuscrits français.
- B. N. mss. lat.* Bibliothèque nationale, manuscrits latins.
- B. N. cab. des titres.* Bibliothèque nationale, cabinet des titres.
- Boissieu.* Traité des fiefs, par le président Salvaing de Boissieu.
- Bouche.* Histoire de Provence, par Bouche.
- Bouquet.* Recueil des historiens de France, par dom Bouquet.
- B.-du-Rhône.* Archives du département des Bouches-du-Rhône.
- Briançon.* Archives municipales de Briançon.
- Briançon, cadastre.* Cadastre de 1539 aux archives municipales de Briançon.
- Cart. de Montél.* Cartulaire de Montélimar.
- Cart. de S'-Chaffre.* Cartulaire de Saint-Chaffre.
- Cart. de S'-Hugues.* Cartulaire de l'église de Grenoble ou de Saint-Hugues.
- Cart. de S'-Robert.* Cartulaires de Saint-Robert et des Écouges.
- Cart. de S'-Victor.* Cartulaire de l'abbaye de Saint-Victor de Marseille.
- Cart. Ulc.* *Ulcienensis ecclesie chartarium.*
- Cass.* Cartes de Cassini.
- Chaper.* Collection de manuscrits de M. Chaper, à Grenoble.
- Chorges, cadastre.* Cadastre de la commune de Chorges.
- Corpus Inscript.* *Corpus inscriptionum*, publié par l'Académie de Berlin.
- Crottes.* Archives municipales des Crottes.
- Crottes, cadastre.* Cadastre de 1458 aux archives de la commune des Crottes.
- Docum. inéd.* Documents historiques inédits, par M. l'abbé Chevalier.
- Embr.* Archives municipales d'Embrun.
- Embr. livre des copies.* Livre des copies d'anciens titres aux archives d'Embrun.
- Esparron.* Archives municipales d'Esparron.
- État des par.* État des paroisses du Dauphiné en 1762.
- État-maj.* Cartes de l'État-major.
- Gaignaire.* Registres du xvi^e siècle, étude de M^e Gaignaire, notaire à Gap.
- Gall. christ.* *Gallia Christiana.*
- Gap.* Archives municipales de Gap.
- Gap, livre rouge.* Livre rouge ou livre des libertés, aux archives de Gap.
- Guil.* Archives municipales de Guillestre, aux archives des Hautes-Alpes.
- H.-A.* Archives du département des Hautes-Alpes.
- H.-A. arch. d'Embr.* Mêmes archives, fonds de l'archevêché d'Embrun.
- H.-A. Berth.* Mêmes archives, fonds de Berthaud.
- H.-A. Bosc.* Mêmes archives, fonds de Boscodou.
- H.-A. chap.* Mêmes archives, fonds du chapitre de Gap.
- H.-A. chap. d'Embr.* Mêmes archives, fonds du chapitre d'Embrun.
- M.-A. Durb.* Mêmes archives, fonds de Durbon.
- H.-A. év. de Gap.* Mêmes archives, fonds de l'évêché de Gap.
- Inv. des Dauph.* Inventaire des archives des Dauphins de 1346.
- Ia.* Archives du département de l'Isère.
- Is. rec. Bri.* *Liber certarum acquisitionum de rebus nobilibus et franchi baillivatus Brianconii de anno 1289 ad annum 1437.* — Autre livre de reconnaissance de 1265.
- Is. cop. AA.* Volume non inventorié, coté AA, aux mêmes archives; actuellement B, 3,248.

INTRODUCTION.

LXXI

- Is. chartes.* Chartes non inventoriées aux mêmes archives.
Is. châtél. Comptes de châtellenies non inventoriés. Mêmes archives.
Itin. d'Anton. Itinéraire d'Antonin.
Itin. de Bord. à Jérus. Itinéraire de Bordeaux à Jérusalem.
Lang. vulg. Langue vulgaire.
La Ric. Archives du château de la Ric.
La Salle. Archives municipales de la commune de la Salle, aux archives des Hautes-Alpes.
La Salle, cadastre. Cadastre de la commune de la Salle, à la mairie de cette commune.
La Saulee. Archives municipales de la commune de la Saulee.
Le Noyer. Archives municipales de la commune du Noyer.
Les Hières. Archives de la paroisse des Hières.
Les Orres. Archives municipales de la commune des Orres.
Le Veyer. Archives paroissiales du Veyer.
Les Veyers. Archives des Veyers.
Mon. hist. patr. Monumenta historiae patriæ.
Mon. mérov. Monnaies mérovingiennes.
Morin-Pons. Inventaire des archives de M. Morin-Pons.
Not. d'Embr. Archives de la chambre des notaires d'Embrun.
Oze. Archives municipales de la commune d'Oze, aux archives des Hautes-Alpes.
Pertz. Monumenta Germaniæ historica, publiés par Pertz.
Peutingér. Carte de Peutingér.
Pic. Archives du château de Picomtal.
Pol. Archives municipales de la commune de Poligny.
Prunières. Archives du château de Prunières.
Puy-S'-André. Archives municipales de la commune du Puy-Saint-André.
Puy-S'-Pierre. Archives municipales de la commune du Puy-Saint-Pierre.
Ravenne. Géographe de Ravenne.
S'-André. Archives municipales de la commune de Saint-André-d'Embrun.
S'-Auban. Archives municipales de la commune de Saint-Auban-d'Oze.
S'-Chaffrey, cadastre. Cadastres de la commune de Saint-Chaffrey.
S'-Laurent, cadastre. Cadastre de la commune de Saint-Laurent-du-Cros.
Sisteron. Archives municipales de la commune de Sisteron (Basses-Alpes).
Tallard. Archives municipales de la commune de Tallard.
Templier. Collection de M. l'abbé Templier.
Trescléoux. Archives municipales de la commune de Trescléoux.
Vaccarone. Le pertuis du Viso, par Vaccarone.
Valb. Histoire du Dauphiné, par Valbonnais.
Val-des-Prés. Archives municipales de la commune du Val-des-Prés.
Vases Apoll. Itinéraire des vases Apollinaires.

II. POUR LES MOTS DANS LE TEXTE.

abb.	abbaye.	f.	ferme.
aff.	affluent.	font.	fontaine.
anc.	ancien.	h.	hameau.
appart.	appartenant.	hosp.	hospice.
arr ^t	arrondissement.	hêpit.	hôpital.
can.	canal.	inscrip.	inscription.
e ^{ca}	canton.	l.	lieu.
chal.	chalet.	mont.	montagne.
chap.	chapelle.	moul.	moulin.
chât.	château.	par.	paroisse.
châtél.	châtellenie.	pri.	prieuré.
che.	chemin.	quart.	quartier.
ch.-l.	chef-lieu.	r.	rivière.
comm ^{le}	commanderie.	rai.	ruines.
e ^{ca}	commune.	ruiss.	ruisseau.
confl ^t	confluent.	seign ^{le}	seigneurie.
dép ^t	département.	s ^e	siècle.
détr.	détruit.	test.	testament.
dioc.	diocèse.	t.	torrent.
disp.	dispara.	v.	vers.
éc.	écart.	vill.	village.
glac.	glacier.	voc.	vocable.
faub.	faubourg.	voy.	voyez.

DICTIONNAIRE TOPOGRAPHIQUE

DE

LA FRANCE.

DÉPARTEMENT DES HAUTES-ALPES.

A

ABADONS (LES), f. c^m de Gap. — *Abadoux* (lang. vulg.). — *Abadon* (État-maj.).

ABBAYE (L'), ruines, c^m de Clausonne. — Ancienne abbaye d'hommes. On ignore l'époque de sa fondation; elle devint un simple bénéfice à partir de la fin du xvi^e siècle. — *Monasterium de Clausonna*, 1386 (H.-A. Durb.). — *Monasterium Clausonna*, 1409 (H.-A. chap.). — *Abbatia de Clausono*, 1500 (H. A. pouillé de Gap).

ABBÉ (L'), f. c^m de Champcella.

ABEIL (L'), h. c^m de Saint-Crépin. — *Abelli*, 1321 (Is. B, 2,998).

ABEIL (L'), bois, c^m de Saint-Michel-de-Chailloil.

ABEILLES (LES), éc. c^m d'Aiguilles.

ABERT, éc. c^m de Montjay.

ABLISSENT (L'), quart. c^m d'Ancelle. — *Pratum Lobellicent*, 1371 (H.-A. terrier d'Ancelle). — *In Abellissenti*, 1479 (*ibid.*).

ABONNETTE, h. c^m de la Fare.

ABRARD, f. c^m de Sainte-Marie.

ABREUVOIR (L'), f. c^m de Manteyer.

ABRIÉS, c^m, c^m d'Aiguilles. Voc. saint Pierre, saint Paul et saint Antoine. — *Abrii*, de 1110 à 1137 (Cart. Ulc. p. 135); 1311 (Is. rec. Bri.). — *Villa Abriarum*, 1311 (Is. rec. Bri.). — *Abrii*, 1371 (Is. B, 3,010); 1398 (Is. rec. Bri.); 1419 (H.-A. arch. d'Embr.). — *Abriiis*, 1476

Hautes-Alpes.

(Is. B, 2,992). — *Abrii*, 1495 (not. d'Embrun). — *Abries*, 1568 (H.-A. pouillé d'Embrun).

ABRIÉS (LES), h. c^m de Saint-Pierre-d'Argençon.

ACHARD, f. c^m du Noyer.

ACHARD (L'), éc. c^m de la Pisse.

ACHARDS (LES), éc. c^m de Bréziers.

ACHARDS (LES), h. c^m de Saint-Crépin.

ACLES (LES), chal. c^m de Névache.

ACLES (LES), t. c^m de Névache, affl. de la Clarée.

ADDOIS, quart. c^m de Chorges. — *Marus des Dons*, 1512 (Chorges, cadastre).

ADDOIS (TORRENT D'), t. c^m de Chorges, affl. des Moulottes. — *Bedals des Dons*, 1512 (Chorges).

ADMERET (L'), bois, c^m de Névache.

ADOUR-D'OULE (L'), f. c^m de Montmorin.

ADRECH (L') [Quartier situé au midi], quart. c^m de Bénévant-et-Charbillac. — *Ladrech*, 1390 (Is. B, 3,000).

ADRECH (L'), bois, c^m de Briançon. — *Ladrech*, 1340 (Is. rec. Bri.). — *L'Adrech*, 1539 (Briançon, cadastre).

ADRECH (L'), éc. c^m d'Orpierre. — *Les Adrechs* (Cass.).

ADRECH (L'), bois, c^m des Orres. — *In Adrechis*, xv^e s^e (Pic. cadastre des Orres).

ADRECH (L'), h. c^m de Ribiers.

ADRECH (L'), f. c^m de Sainte-Colombe.

- ADRECH (L'), bois, c^m de Serres.
 ADRECH (L'), f. c^m de Vitrolles.
 ADRECH-DE-L'ÂNE (L'), bois, c^m de Saint-André-de-Rosans.
 ADRECH-DE-LA-SOURDE (L'), bois, c^m de Trescléoux.
 ADRECHS (LES), f. c^m de Saint-Bonnet. — *In Adrechis*, 1529 (H.-A.).
 ADROIT (L'), h. c^m d'Abriés. — *La Droit* (Cass.).
 ADROIT (L'), h. c^m d'Agnière. — *Ladret* (Cass.).
 ADROIT (L'), quart. c^m d'Ancele. — *Adrechum*, 1395 (H.-A. terrier d'Ancele).
 ADROIT (L'), h. c^m du Bersac.
 ADROIT (L'), éc. c^m de Ceillac. — *La Droit* (Cass.).
 ADROIT (L'), éc. c^m de Cervières. — *In Adrichis*, 1377 (Is. rec. Bri.).
 ADROIT (L'), h. c^m de Clausonne.
 ADROIT (L'), éc. c^m de Montgardin. — *La Droite* (Cass.).
 ADROIT (L'), chal. c^m de la Pisse.
 ADROIT (L'), éc. c^m de Prunières.
 ADROIT (L'), quart. c^m de Saint-Chaffrey. — *Adrechum super Ruatam*, 1510 (Saint-Chaffrey).
 ADROIT (L'), éc. c^m de Saint-Crépin.
 ADROIT-DE-GENOINE (L'), chal. c^m de Cervières.
 ADROIT-DES-GARETS (L'), f. c^m de Veynes. — *Adrechum*, 1397 (Is. cop. AA).
 ADROIT-DES-GRANGES (L'), quart. c^m de Château-Ville-Vieille. — *Adrechum de Grangis*, 1374 (Is. rec. Bri.).
 ADROIT-D'INFRENET (L'), chal. c^m de la Grave.
 ADROIT-LA-PENNE (L'), f. c^m de Barcilounette. — *Les Dextres*, 1497 (Is. B., 2,998).
 ADROITS (LES), t. c^m d'Agnielles, affl. du torrent d'Agnielles.
 ADROITS (LES), t. c^m d'Agnière, affl. de la Ribière.
 ADROITS (LES), bois, c^m d'Aspres-les-Veynes. — *La dreches de Asperis*, 1389 (Is. chât.).
 ADROITS (LES), quart. c^m d'Ambessagne. — *In Adrechis*, 1360 (Is. B., 2,958).
 ADROITS (LES), éc. c^m de Manteyer.
 AFFAROTTES (LES), bois, c^m de Champcella.
 AGNEL (COL D'), col, c^m de Molines-en-Queyras. Conduit de la vallée de Molines en Italie. — *Le coul P'Aignel*, 1484 (Is. B., 2,992). — *Le col de P'Aignel*, 1497 (*ibid.*). — *L'Aignel*, 1581 (Saint-Véran).
 AGNELIL (L'), mont. et bois, c^m d'Arvieux.
 AGNELIL (L'), bois, c^m de Montmaur. — *Agnelil*, 1169 (H.-A. Durb.).
 AGNIELLES, c^m, c^m d'Aspres-les-Veynes. Voc. saint Jacques et saint Philippe. — *Agnelle*, 1155 (H.-A. Durb.). — *Agnella*, 1161 (*ibid.*); 1177 (*ibid.*). — *Anella*, 1233 (*ibid.*). — *Agnella*, 1239 (Is. char-
 tes); 1276 (H.-A. Durb.); 1359 (Is. cop. AA). — *Annella*, 1360 (Is. B., 2,622). — *Anielha*, 1408 (Is. B., 3,000). — *Agnelle*, 1516 (H.-A. rôle des décimes de Gap). — *Anyelle*, 1543 (B.-du-Rhône. Saint-Antoine, c^{rie} de Veynes). — *Agnella*, 1572 (H.-A. chap.). — *Agnielle* (Cass.).
 AGNIELLES (TORRENT D'), t. c^m d'Agnielles, affl. du Buëch. — *Rivus Agnelle*, 1212 (H.-A. Durb.).
 AGNIELLES (MONTAGNE D'), mont. et bois, c^m d'Agnielles. — *Collis de Anielha*, 1408 (Is. B., 3,000).
 AGNIER (L'), bois, c^m du Monétier-de-Briançon.
 AGNIÈRE, c^m, c^m de Saint-Étienne. Voc. l'Assomption. — *Agnera*, 1212 (H.-A. Durb.). — *Anera*, 1238 (H.-A. Berth.). — *Augneria*, 1323 (*ibid.*). — *Agneria in Devolodio*, 1354 (*ibid.*). — *Agneria*, xv^e siècle (Is. B., 3,000). — *Agniers*, 1516 (H.-A. rôle des décimes de Gap). — *Agniers-en-Devoluy*, 1553 (H.-A. chap.). — *Agneria in Devolodio*, 1561 (*ibid.*). — *Agniers-en-Devoluy*, 1762 (État des par.).
 AIGLES (LES), t. c^m du Saix et d'Oze, affl. de Maraise.
 AIGLETTE (L'), bois, c^m du Villard-Saint-Pancrace.
 AIGLIÈRE (L'), mont. c^m d'Agnière et de Lus (Drôme).
 AIGRETTE (L'), éc. c^m d'Orcières.
 AIGRETTE (L'), mont. c^m de Vitrolles. — *Hegrita*, 1492 (B.-du-Rhône. B. Sisteron, 18).
 AIGUE-AGNELLE, t. c^m de Molines-en-Queyras, affl. du Guil. — *Aqua Agnella*, 1419 (Is. B., 2,631).
 AIGUEBELLE, f. c^m d'Aspres-les-Veynes. — Cette ferme appartenait à la famille Neveur d'Aiguebelle qui possédait une partie de la seigneurie de Veynes près d'Aspres.
 AIGUEBELLE, f. c^m de Chorges. — Cette ferme appartenait à la famille d'Aiguebelle qui, pendant les xvi^e et xvii^e siècles, posséda la terre de Montgardin près de Chorges. — *Aquabella*, 1512 (Chorges). — *Daignebelle* (Cass.).
 AIGUEBELLE (L'), t. c^m de la Haute-Beaume, de Montbrand et de la Faurie, affl. du Buëch.
 AIGUEBELLE (L'), t. c^m de la Pierre et de Sigottier, affl. du Buëch. — *Aqua bolia*, 1342 (Is. B., 2,628). — *Riperia Aquebelle*, 1404 (H.-A. chap.); 1427 (H.-A.).
 AIGUE-BLANCHE (L'), t. c^m de Saint-Véran, affl. de l'Aigue-Agnelle.
 AIGUE-VOULVIE (L'), t. c^m de la Pierre, affl. de l'Aiguebelle.
 AIGUES (MOULIN D'), moulin, c^m de Rosans.
 AIGUES (LES), f. c^m de Saint-André-de-Rosans.
 AIGUES, éc. c^m de Sorbiers.
 AIGUILLE (L'), bois et mont. c^m d'Aspremont, de la Pierre et de Sigottier.

- AIGUILLE (L')**, mont. c^m de Chaudun et de Lays.
AIGUILLE (L'), mont. c^m d'Orcières et de Réalon.
AIGUILLE-NOIRE (L'), mont. et chal. c^m de Névache. — Un col qui porte le même nom conduit de la vallée de Névache en Savoie.
AIGUILLE-ROUGE (L'), bois et mont. c^m de Névache et Italie.
AIGUILLES, ch.-l. de c^m, arr^t de Briançon. Érigé en paroisse par ordonnance du 16 février 1827. Voc. saint Jean-Baptiste. — *Aguilli*, 1371 (Is. B, 3,010). — *Agulhi*, 1378 (Is. rec. Bri.). — *Agulhi*, 1383 (*ibid.*). — *Agulhis*, 1395 (Is. B, 3,010). — *Agulhis in Quadrassio*, 1459 (H.-A.). — *Agulhy*, 1495 (not. d'Embr.). — *Agulhi*, 1495 (*ibid.*). — *Agulies*, 1568 (H.-A. pouillé d'Embrun). — *Aiguille*, 1789 (Almanach du Dauph.).
AIGUILLES (LES), bois, c^m de Montmorin.
AIGUILLES (LES), chal. c^m de la Roche-de-Briançon.
AIGUILLES (LES), bois, c^m de Saint-Michel-de-Chaillo.
AIGUILLETTE (L'), chal. c^m de l'Argentière.
AIGUILLETTE (L'), mont. c^m du Monétier-de-Briançon.
AIGUILLETTE (L'), bois, c^m de Névache.
AIGUILLETTE (L'), bois, c^m de Théus.
AIGUILLONS (LES), bois et mont. c^m de Saint-Martin-de-Queyrières, de la Roche-de-Briançon et de l'Argentière.
AIGUILLONS (LES), h. c^m d'Upaix.
AILE-FROIDE (L'), chal. c^m de la Pisse. — *Montanea Alefrigide*, 1319 (Is. rec. Bri.); 1394 (Is. B, 3,010). — *Male frigida*, xv^e s^e (Is. B, 2,999). — *Alefrido* (Cass.).
AILE-FROIDE (L'), t. c^m de la Pisse, affl. du torrent de la Pisse.
AILES (LES), bois, c^m de la Pierre.
AILLAUDS (LES), h. c^m de Saint-Chaffrey.
AIRE-DES-CÉPIERS (L'), quart. c^m des Orres. — *Aeria Ceperiorum*, xv^e s^e (Pic. cadastre des Orres).
AIRE-DU-MAL (L'), éc. c^m d'Étoile.
AIRES (LES), f. c^m de Chabotonnes.
AIRES (LES), éc. c^m d'Étoile.
AIRES (LES), h. c^m de Sainte-Colombe.
AIRES (LES), éc. c^m de la Pierre.
AIRES (LES), moult. c^m de Sigoyer.
AIRES (LES), quart. c^m d'Upaix. — *Les Aires de Saint Claude*, 1560 (Pic.).
AIRES-DE-L'ÉGLISE (LES), f. c^m de Rosans.
AIRETTE (L'), quart. c^m de Château-Ville-Vieille. — *Ayretum*, 1373 (Is. rec. Bri.).
AIRTES (LES), éc. c^m de Cervières.
ALBERGEMENT (L'), éc. c^m de la Saulce.
ALBERROS (LES), bois, c^m de la Salle. — *Ad Albergas*, 1343 (Is. B, 2,996).
ALBERTS (LES), vill. c^m du Mont-Genèvre. Érigé en paroisse par ordonnance du 6 octobre 1843. Voc. saint Antoine, ermite. — *Domos Albertorum*, 1347 (Is. rec. Bri.). — *Alberti*, 1379 (*ibid.*). — *Les Albers*, 1422 (Is. B, 2,994). — *Alberti*, 1441 (Is. B, 2,999).
ALBERTS (LES), h. c^m du Puy-Saint-Vincent. — *Albergii*, 1380 (Is. B, 2,992).
ALBRANDS (LES), éc. c^m de Châteauroux.
ALBRANDS (LES), f. c^m de la Roche-de-Briançon.
ALBRIEN (L'), bois, c^m de l'Argentière. — *Pratum de Albertis*, 1373 (Is. rec. Bri.).
ALBRAND (L'), t. c^m de Freyssinières, affl. de la Biaysse.
ALBRANDES, mont. c^m de Champoléon et d'Orcières.
ALLARDS (LES), h. c^m de la Fare. — *Mansum de Alardono*, 1406 (Is. châtél.). — *Les Alards* (Cass.).
ALLAUDS (LES), h. c^m de Lardier-et-Valença.
ALLEG, éc. c^m de Saint-Julien-en-Champeaur.
ALLEMAGNE, éc. c^m d'Eygliers.
ALLEMAND (L'), éc. c^m d'Embrun.
ALLEMANDS (LES), h. c^m de Baratier.
ALLEMANDS (LES), éc. c^m de Châteauroux.
ALLEMANDS (LES), h. c^m de Manteyer. — *Les Almans* (Cass.).
ALLETTES (LES), bois, c^m de Saint-Clément.
ALLIBERTS (LES), h. c^m de Saint-Bonnet. — *Ariberti*, 1406 (Is. châtél.). — *Aliberti* (Cass.).
ALLIERS (LES), éc. c^m d'Embrun.
ALLONS, t. c^m de Sigottier, affl. de l'Aiguebelle.
ALLOUVIER (L'), éc. c^m de Romette. — *La Louvier* (Cass.).
ALMERAS, f. c^m de Pelletier.
ALOUVELLE, quart. c^m de Saint-Laurent-du-Cros. — *Alovilla*, 1526 (Saint-Laurent).
ALOUVET (L'), bois, c^m d'Aiguilles.
ALP (L'), mont. et chal. c^m de Cervières. — *Alpis Cervaria*, 1379 (Is. rec. Bri.). — *Montanea Cervaris*, 1514 (*ibid.*). — *Lalp* (Cass.).
ALP (L'), chal. c^m du Monétier-de-Briançon.
ALP (L'), mont. c^m de Saint-Crépin et d'Arvieux.
ALP BAS et HAUT (L'), éc. c^m de Vars.
ALP (L'), chal. c^m du Villard-d'Arène.
ALP (L'), chal. c^m du Villard-Saint-Pancrace. — *In Alpe*, 1347 (Is. rec. Bri.).
ALP (L'), t. c^m de Vallouise, affl. du torrent de la Pisse.
ALPAVIN (L'), mont. et bois, c^m de la Roche-de-Briançon et de Saint-Martin-de-Queyrières.
ALP-CHAUVIN (L'), mont. c^m de Saint-Martin-de-Queyrières. — *Alpum Chauvini*, 1334 (Is. rec. Bri.).
ALP-DE-GUION (L'), chal. c^m de Cervières.

- ALP-D'EN-HAUT (L'), chal. c^m de Cervières.
- ALP-DE-SAINT-CHAFFREY (L'), bois, c^m de Saint-Chaffrey. — *Alpis Sancti Theoffredi*, 1410 (Saint-Chaffrey, cadastre); 1510 (*ibid.*).
- ALP-DE-VERDUN (L'), mont. et bois, c^m des Orres et de Saint-Sauveur. — *Montanea de Verduno*, 1364 (Is. châtél.); 1425 (Is. B., 2,996). — *In Verduno*, IV^e s^e (Pic. cadastre des Orres).
- ALP-DU-PIED (L'), chal. c^m de Cervières.
- ALPES (LES), h. c^m de Châteauroux.
- ALPET (L'), t. c^m d'Abriés, affl. du torrent du Bouchet.
- ALPET (L'), bois, c^m de l'Argentière.
- ALPET (L'), mont. c^m de Ceillac et de Saint-Véran.
- ALPET (L'), mont. c^m de Châteauroux. — *Montanea vocata Alpept*, 1351 (Is. B., 3,010). — *Montanea de Alpeto*, 1428 (Is. B., 2,997).
- ALPET (L'), mont. c^m du Mont-Genèvre et du Val-des-Prés.
- ALPET (L'), f. c^m du Puy-Saint-André.
- ALPHAND, éc. c^m des Vigneaux.
- ALP-MARTIN (L'), mont. et bois, c^m de l'Argentière.
- ALZASAS, bois, c^m de Montjay.
- AMALON (L'), bois, c^m de Saint-Véran.
- AMARNIER (L') [Le merisier], quart. c^m de Saint-Laurent-du-Cros. — *Amarnerium*, 1526 (Saint-Laurent).
- AMARS (LES), éc. c^m de Châteaueux.
- AMARS (LES), h. c^m du Glazil.
- AMÉDÉES (LES)? lieu disp. c^m de Briançon. — *Massum Amodeorum*, 1383 (Is. rec. Bri.).
- ÂMES (LES), chap. c^m de Névache. Chapelle dédiée aux âmes du purgatoire.
- AMESURES (LES), mont. et bois, c^m de Montmaur. — *Collis de Mesuras*, 1169 (H.-A. Durb.). — *Rochacium de Mesuras*, 1244 (*ibid.*).
- AMIEUX (LES), h. c^m de Vitrolles.
- AMOURETTE (L'), f. c^m de Pelleautier.
- ANCELLARD, chal. c^m de Champcella.
- ANCELLE (VALLÉE D'), c^m d'Ancele. — *Vallis Ancille*, 1152 (Mon. hist. patr. I, p. 799).
- ANCELLE, c^m, c^m de Saint-Bonnet. Voc. saint Martin de Tours. — *Ancilla*, 739 (Cart. de Saint-Hugues, test. d'Abbon); 1152 (Mon. hist. patr. I, p. 799); 1198 (Is. B., 2,961). — *Ancella*, 1307 (H.-A.); 1344 (Is. B., 3,001). — *Castrum et villa de Ancella*, 1377 (Chaper). — *Villa Ancello*, 1428 (La Ric). — *Ancella*, 1500 (H.-A. rôle des décimes de Gap). — *Ancellum*, 1521 (H.-A. chap.). — *Ancelle*, 1572 (Gap).
- ANCELLE (TORRENT D'), t. — Prend sa source dans la c^m d'Ancele et se jette dans le Drac, dans la c^m du Forest-Saint-Julien. — *Aqua Ancelle*, 1395 (H.-A. terrier d'Ancele); 1406 (Is. châtél.); 1526 (Saint-Laurent, cadastre).
- ANCHISES (LES), bois, c^m de Chanousse.
- ANCHIT (L'), colline, c^m d'Ancele. — *Petra de Tancheto*, 1371 (H.-A. terrier d'Ancele).
- ANDRIEU, f. c^m de Réalon.
- ANDRIEU, éc. c^m de la Roche-des-Arnauds.
- ANDRIEUX (LES), h. c^m de Chorges.
- ANDRIEUX (LES), vill. c^m de Guillaume-Pérouse.
- ANDRIEUX (LES), éc. c^m de Saint-Martin-de-Queyrières. — *Les Andrieux* (Cass.).
- ANDRIOLS (LES), h. c^m de Sigoyer.
- ANDRIX, bois, c^m de Saint-Eusèbe. — *Andrici*, 1406 (Is. châtél.).
- ANDUIRE (L'), f. c^m de l'Épine.
- ANJOU (LE FORT D'), fort, c^m de Briançon.
- ANSELMES (LES), h. c^m d'Eygliers.
- ANTIQS (LES), h. c^m de Chorges. — *Marus Antiquorum*, 1512 (Chorges, cadastre).
- ANTONAVES (MANDEMENT D'). Ancien mandement comprenant la c^m actuelle d'Antonaves.
- ANTONAVES, h. c^m de Méreuil. — *Antonave* (Cass.).
- ANTONAVES, c^m, c^m de Ribiers. Voc. saint Pierre aux Liens. Le prieur d'Antonaves était seigneur temporel du lieu. Le prieuré dépendait de l'abbaye de Montmajour. — *Colla Antonava*, 965 (B. N. ms. lat. 12,686, p. 5). — *Ecclesia sancte Marie de Antonavis*, 1152 (*ibid.* p. 39). — *Antonavi*, 1215 (H.-A. Durb.). — *Antonave*, 1250 (*ibid.*). — *Antonavi*, 1334 (Sisteron). — *Anthonavi*, 1365 (Is. B., 2,622). — *Antonavi*, 1409 (H.-A. chap.). — *Antonaves*, 1516 (H.-A. rôle des décimes de Gap). — *Anthonaves*, 1567 (H.-A. chap.).
- ANTRAIK, h. c^m de Gap. En 1599, Jean d'Abou, de Gap, épousa Suzanne de Pioulle, fille d'Honoré de Pioulle, sieur d'Antraix, terre et château encore existant près de Sisteron (Basses-Alpes). Jean d'Abou employa la dot de sa femme à l'acquisition d'un domaine près de Gap auquel il donna le nom de la seigneurie de son beau-père. — *Entras* (Cass.).
- Aoust (L'), mont. c^m de Champcella et de Freysinières.
- ARAMBRE, mont. et bois, c^m de la Bâtie-Mont-Saléon et de Serres.
- ARAMON (LAC D'), lac, c^m de Névache.
- ARARIS (LES), h. c^m de Châteauneuf-d'Oze.
- ARBOUDRYSE (L'), f. c^m de Ribeyret. — *La Reboudryse* (Cass.).
- ARBRESPIK (LES), quart. c^m de Saint-Laurent-du-Cros. — *Albospini*, 1409 (Is. châtél.). — *Albispans*, 1526 (Saint-Laurent, cadastre).
- Arc (L'), mont. c^m de la Cluse et de Saint-Julien-en-

- Bauchaine. — *Ad Arcus*, 1183 (H.-A. Durb.). — *Ad Arcos*, 1194 (*ibid.*).
- ARCHE (L'), bois, c^m de Saint-Crépin.
- ARCHELETTE (LAC D'), lac, c^m de Cervières.
- ARCHES (LES), éc. c^m de Bruis.
- ARCHETTES (LES), t. c^m de Sainte-Marie, affl. de l'Oule.
- ARCHIDIACRE (L'), éc. c^m de Saint-Étienne-d'Avançon. Prébende appartenant à l'archidiacre du chapitre de Notre-Dame d'Embrun.
- ARCHIER (L'), mont. c^m de Bruis et de Rosans.
- ARCHIBAUT (L'), bois, c^m de la Pisse.
- ARCHIMBUY (L'), bois, c^m de Montclus.
- ARCHINARD, h. c^m d'Orcières. — *Locus de Archinardo*, 1529 (H.-A. terrier d'Orcières).
- ARDÈNES (LES), quart. c^m de la Pierre. — *Vallis Ardene*, 1351 (B.-du-Rhône. B, 758); 1360 (Is. B, 2,996); 1399 (B.-du-Rhône. B, 769 bis).
- ARDENT, f. c^m de Gap.
- ARE (L'), bois, c^m de la Cluse.
- ARÉAS (LES), mont. c^m de la Pisse.
- ARE-DE-BOUTIER (L'), bois, c^m de Châtillon-le-Désert.
- ARENON (L'), quart. et ruines, c^m d'Upaix. — *Nostra Dame-des-Agraniens* [Des pruneliers], 1560 (Pic.).
- ARÈNE (L'), h. c^m de Saint-André-de-Rosans.
- ARÈNES, éc. c^m de Barceillonnette.
- ARÈNES (LES), quart. c^m de Bénévent-et-Charbillac. — *Campum Reyns*, 1404 (Is. châtel.). — *Caminus de Arena*, 1490 (Is. B, 2,992).
- ARÉNIER (L'), quart. c^m de Chorges. — *Arenarium*, 1512 (Chorges, cadastre).
- ARES-DE-LA-NATION (LES), quart. c^m d'Ancelle.
- ARESTE-LONGE (L'), f. c^m de l'Épine.
- ARETON (L'), moulin. c^m de Gap.
- ARGENÇON (MANDÈMENT D'). Ancien mandement comprenant la c^m actuelle de Saint-Pierre-d'Argençon et le hameau de Saint-Martin-d'Argençon. — *Argenco*, 1126 (H.-A. Durb.). — *Argenson*, 1259 (*ibid.*). — *Argensonum*, 1346 (Is. B, 2,992); 1408 (Is. B, 3,000); 1475 (Is. B, 2,992).
- ARGENTIÈRE (MANDÈMENT DE L'). Ancien mandement comprenant les c^m actuelles de l'Argentière, de la Roche-de-Briançon et le hameau de la Bessée. — *Mandamentum Argenterie*, 1220 (Valb. II, p. 92). — *Mandamentum castris Argenterie*, 1265 (Is. rec. Bri.).
- ARGENTIÈRE (L'), ch.-l. de c^m, arr. de Briançon. Voc. saint Apollinaire. — Cette commune tire son nom d'une mine d'argent encore exploitée qui fut concédée en 1155 par l'empereur au dauphin avec le droit de frapper monnaie. Avant cette concession, l'Argentière faisait partie du mandement de Rame, mais cette ancienne station romaine ayant été détruite dans le cours du XIII^e siècle par une inondation, on forma de son territoire deux mandements : ceux de Pallon et de l'Argentière. — *Castrum Argenterie*, 1202 (B. N. mss. lat. 10,951). — *Castrum de Argentaria*, 1202 (Bouche, II, p. 180). — *Castrum Argentaria*, 1220 (Valb. II, p. 92); 1265 (Is. rec. Bri.). — *Argentaria*, 1303 (H.-A. chap.). — *L'Argentière*, 1343 (Docum. inéd. p. 80). — *Argentaria*, 1380 (Is. B, 2,992); 1465 (Embr. livre des copies). — *L'Argentière*, 1568 (H.-A. pouillé d'Embrun).
- ARGENTIÈRE (L'), éc. c^m de Laragne.
- ARGENTIERRE (L'), bois, c^m de Névache.
- ARGOUARAND (L'), éc. c^m de Savournon.
- ARIET, f. c^m de Chabottes. — *Comba Areyra*, 1406 (Is. châtel.).
- ARIETS (LES), éc. c^m de Saint-Jean-Saint-Nicolas.
- ARINDOUX (LES), mont. c^m de Freyssinières.
- ARIS (LES), bois, c^m d'Upaix.
- ARLING, quart. c^m des Orres. — *In Arlinguo*, XV^e s^c (Pic. cadastre des Orres).
- ARMALAUDE, riv. c^m de Saint-André-de-Rosans. Se jette dans l'Eygue après avoir servi de limite aux départements des Hautes-Alpes et de la Drôme. — *Armezoza rivulus*, 988 (Cluny, III, n^o 1784).
- ARMAND, éc. c^m de Saint-Pierre-Avez.
- ARMANDS (LES), f. c^m de la Freissinouse.
- ARMANECHE (L'), h. c^m de Ribeyret. — *L'Armaniche* (Cass.).
- ARNAUD, éc. c^m de Romette.
- ARNAUDE (L'), f. c^m de Bénévent-et-Charbillac.
- ARNAUDENQUÈ (L'), quart. c^m de la Beaume. — *Arnaudencha*, 1408 (Is. B, 3,000).
- ARNAUDS (LES), éc. c^m de Crévoux.
- ARNAUDS (LES), f. c^m de Savines.
- ARNAUDS (LES), h. c^m de Savournon. — *Les Arnauds*, 1572 (H.-A. chap.). — *Les Arnoux* (Cass.).
- ARNOUX, éc. c^m de Pelleautier.
- ARNOUX (LES), f. c^m de Saint-Jean-Saint-Nicolas. — *Arnulphenchi*, 1406 (Is. châtel.).
- ARONCES (LES), éc. c^m de Montgardin. — *Les Orancis* (État-maj.).
- AROS, f. c^m de Lazer. — *Larlaur* (Cass.).
- ARRAS (LES), bois, c^m de Névache.
- ARRAS (LES), bois, c^m du Saix.
- ARSINE, h. c^m du Villard-d'Arène.
- ARSINE, gl. c^m du Monétier-de-Briançon et du Villard-d'Arène.
- ARTAILLAUD (L'), quart. c^m de Briançon. — *Ortus Allaudus*, 1358 (Is. rec. Bri.). — *L'Ort Alhaud*, 1539 (Briançon, cadastre).
- ARTEAUD, f. c^m d'Ancelle.

- ARTAUD, f. c^m de Montclus.
- ARTAUD (L'), f. c^m de Ventavon.
- ARTAUDS (LES), h. c^m de Trescléoux.
- ARTHOUSE, éc. c^m d'Orcières. — *Artouse* (Cass.).
- ARVIEUX, c^m, c^m d'Aiguilles. Érigé en paroisse par ordonnance du 28 août 1828. Voc. saint Laurent. — *Arveolum*, 1311 (Is. rec. Bri.); 1320 (Is. B, 3,010). — *Arveleum*, 1348 (Inv. des Dauph. p. 320). — *Arveolum*, 1371 (Is. B, 3,010); 1406 (Embr.); 1495 (not. d'Embr.). — *Arvoies*, 1568 (H.-A. pouillé d'Embrun). — *Arvioux*, 1762 (État des par.); (Cass.).
- ARZELIERS (MANDÈMENT D'). Ancien mandement comprenant les c^m d'Eyguians, de Laragne et le hameau d'Arzeliers.
- ARZELIERS, vill. c^m de Laragne. Ancien chef-lieu de mandement, ancienne paroisse supprimée au concordat et rétablie par ordonnance du 3 juillet 1843. Voc. saint Marcellin, pape. — *Arzillers*, 1140 (H.-A. Durb.). — *Arziliers*, 1159 (*ibid.*). — *Arzilerii*, 1177 (B.-du-Rhône. Malte, comm^m de Joucas). — *Arzili*, 1305 (Inv. des Dauph. p. 236). — *Locus de Arzilerii*, 1317 (Valb.). — *Arzellerii*, 1340 (B.-du-Rhône. B, Sisteron, 18). — *Arzilerii*, 1397 (Is. B, 2,995). — *Arzelerii*, 1405 (Is. B, 3,000). — *Locus dictus de Arzilerii*, 1431 (Is. B, 2,999). — *Ecclesia de Arzilerii*, 1500 (H.-A. pouillé de Gap). — *Arzellers*, 1516 (H.-A. rôle des décimes de Gap). — *Arsalerii*, 1540 (H.-A.). — *Arzelières*, 1762 (État des par.); (Cass.).
- ASCENCION (LAC DE L'), lac, c^m de la Roche-de-Briançon.
- ASCENCION (L'), l. c^m de la Roche-de-Briançon, affl. de la Durance.
- ASE (L'), mont. c^m de Ribiers. — *Collum d'Asses*, 1241 (B.-du-Rhône. Malte, comm^m de Joucas).
- ASPREMONT (MANDÈMENT D'). Ancien mandement comprenant la seule commune actuelle d'Aspremont. — *Mandamentum de Asperomonte*, 1340 (Pic. testament d'Augustin de Montbrand).
- ASPREMONT, c^m, c^m d'Aspres. Voc. saint Pierre aux Liens. — *Aspremont*, 1230 (H.-A. Durb.). — *Castrum Asperimontis*, 1267 (Valb. II, p. 5). — *De Asperomonte*, 1314 (*ibid.* II, p. 156). — *Aspermons*, 1365 (Is. B, 2,996); 1397 (Is. B, 2,995). — *De Asperis montibus*, 1450 (H.-A. chap.). — *Aspremont*, 1512 (Is. B, 2,994). — *Aspremond*, 1516 (H.-A. rôle des décimes de Gap).
- ASPRES-LES-CORPS, c^m, c^m de Saint-Firmin. Voc. l'Assomption. — *Ecclesia de Aspres*, 1152 (Mon. hist. patr. I, p. 799). — *Asperi*, 1239 (Is. chartes); 1307 (H.-A.); 1334 (Inv. des Dauph. p. 113). — *Asperi prope Corvum*, 1516 (H.-A. chap.). — *Aspres*, 1516 (H.-A. rôle des décimes de Gap). — *Aspres-les-Corp*, 1762 (État des par.); 1789 (Almanach du Dauph.).
- ASPRES-LES-VEYNES, ch.-l. de c^m, arr^t de Gap. Voc. saint Géraud d'Aurillac. Jadis siège d'un prieuré conventuel appart. à l'abb. de Saint-Géraud d'Aurillac. — *Sanctus Geraldus de Asperis*, 1171 (Is. cop. AA). — *Locus de Asperis*, 1190 (H.-A. Durb.). — *Asperi*, 1212 (*ibid.*). — *Ecclesia Asperensis*, 1232 (*ibid.*). — *Asperi*, 1246 (Is. chartes); 1328 (H.-A. chap.); 1365 (Is. B, 2,996). — *Asprum*, 1383 (Gap). — *Aspres*, 1512 (Is. B, 2,994).
- ASTI (PIC D'), mont. c^m de Ristolas et Italie. — *Lasti* (Cass.).
- ASTIER, f. c^m de Châteauneuf.
- ASTIER, éc. c^m de Saint-Genis.
- ASTIERS (LES), éc. c^m de la Bâtie-Neuve.
- ASTIERS (LES), h. c^m de Bénévent-et-Charbillac. — *Asterii*, 1390 (Is. B, 3,000); 1406 (Is. châtél.). — *Astières* (Cass.).
- ATTENON (L'), bois, c^m de Clausonne.
- AUBARESTE (L'), bois, c^m d'Orcières.
- AUBARGUES, f. c^m de Ventavon.
- AUBERÉE (L'), f. c^m du Puy-Saint-Pierre.
- AUBÈRES (LES), quart. c^m de la Salle. — *Albas reus*, 1343 (Is. B, 2,996).
- AUBERGENS (LES), h. c^m de Champcella.
- AUBERGONNE (L'), éc. c^m d'Aubessagne. — *La Bergerie* (Cass.).
- AUBERGONNES (LES), vill. c^m de Châteauroux. Hameau principal de la c^m de Châteauroux, siège de la mairie et de l'une des paroisses.
- AUBERIE (L'), h. c^m de Bénévent-et-Charbillac. — *Loberia*, 1406 (Is. châtél.).
- AUBERIE (L'), chal. c^m de Briançon. — *L'Alberoo de Briançon*, 1539 (Briançon, cadastre).
- AUBERTS (LES), h. c^m de Chabottes.
- AUBERTS (LES), chal. c^m de Champcella.
- AUBERTS (LES), h. c^m de Champoléon.
- AUBERTS (LES), h. c^m de Romette. — *Les Hauberts* (Cass.).
- AUBES (LES) [Les trembles], quart. c^m des Crottes. — *Pratum de Albris*, 1458 (Crottes). — *Albras*, 1458 (*ibid.*).
- AUBES (LES), bois, c^m de Moydans.
- AUBESSAGNE (MANDÈMENT D'). Ancien mandement comprenant les c^m actuelles d'Aubessagne et des Costes.
- AUBESSAGNE, c^m, c^m de Saint-Firmin. Voc. sainte Anne. — *Alba Sanea*, 1135 (H.-A. Durb.). — *Alba*

- Sagna*, 1293 (H.-A. Berth.). — *Alba Saigna*, 1307 (H.-A. év. de Gap). — *Albasagnia*, 1377 (Chaper). — *Albasanha*, 1410 (H.-A. chap.). — *Albasagnia*, 1450 (*ibid.*). — *Aubasaigne*, 1516 (H.-A. rôle des décimes de Gap). — *Albasagnia*, 1523 (La Ric). — *Aubasaigne*, 1540 (H.-A. chap.). — *Aubasagne*, 1616 (Pic.).
- AUMENS (LES), éc. c^m de la Bâtie-Neuve.
- AUBREAU (L'), éc. c^m de Réotier. — *Laubris*, 1783 (Albert, I, p. 161). — *Laubrie* (Cass.).
- AUBRIERS (LES), h. c^m de Théus. — *Les Aubries* (Cass.).
- AUCHE (L'), quart. c^m de Fumeyer. — *Oucha de Jarolla*, 1242 (Is. cop. AA).
- AUCHE (L'), quart. c^m de Molines-en-Queyras. — *Oschia*, 1387 (Is. B, 3,010). — *Hocheta*, 1419 (Is. B, 2,631).
- AUCHES (LES), quart. c^m de Réotier. — *Oychia*, 1360 (Is. B, 2,995).
- AUCHES (LES), éc. c^m de Saint-André-de-Rosans.
- AUCHIÈRE (L'), f. c^m de Tréscleux.
- AUDARNE, éc. c^m d'Esparron.
- AUDES (LES), éc. c^m de Saint-André-d'Embrun.
- AUDIARD, f. c^m des Costes. — *Audsardum*, 1406 (Is. châtél.). — *Odiar* (Cass.).
- AUDIBERT, éc. c^m de Savournon.
- AUDIBERTS (LES), h. c^m d'Orcières. — *Territorium Audiberti*, 1529 (H.-A. terrier d'Orcières).
- AUDOARD, éc. c^m de Saint-Laurent-du-Cros.
- AUFOUTS (LES), h. c^m de l'Argentière.
- AUGIERS (LES), f. c^m de Chabestan.
- AUGIERS (LES), h. c^m de Chorges. — *Masus Augerorum*, 1512 (Chorges).
- AUGIERS (LES), éc. c^m de Saint-André-d'Embrun.
- AUGUSTINS (LES), h. c^m de Saint-Sauveur.
- AUJARDS (LES), h. c^m de Freyssinières. — *Les Augours*, (Cass.).
- AUJOURS, mont. c^m de Claouanne, d'Esparron et de Savournon.
- AULLAGNIER (L') [Le noisetier], h. c^m de Saint-Bonnet. — *Mansum de Oulagnerio*, 1377 (Chaper). — *Olannerium*, 1406 (Is. châtél.). — *Aulagnerium*, 1406 (*ibid.*). — *Lolamior* (Cass.).
- AULNE (L'), bois, c^m de la Cluse.
- AUMAS (L'), f. c^m de Chabestan.
- AUMERAS (LES), f. c^m de Montclus.
- AUMIERS (LES), éc. c^m de Serres.
- AUMONE (L'), f. c^m d'Embrun. Domaine appart. autrefois à l'hôpital d'Embrun. — *Muanda Eleemosine Ebreduni*, 1342 (Embr. livre des copies).
- AUNETTES (LES), bois, c^m de Chorges.
- AUNIE (L'), bois, c^m de Savines.
- AUP (L'), mont. c^m d'Agnielles et de la Faurie.
- AUP (L'), mont. c^m de la Beaume et de la Bâtie-des-Fonds (Drôme). — *Montanerium*, 1403 (Is. B, 3,001). — *Montanerii*, 1408 (Is. B, 3,000). — *Montanii*, 1408 (*ibid.*).
- AUP (L'), mont. c^m de Montbrand, du Pilhon et de Bonneval (Drôme).
- AUP (L'), moult. c^m de la Pierre.
- AUP (L'), mont. c^m de Saint-Genis. — *Alpum*, 1298 (H.-A. Berth.); xiv^e siècle (Is. B, 3,000); 1575 (Pic.).
- AUP-D'UFFRE (L'), mont. c^m de l'Épine, de la Pierre et de Valdrôme (Drôme).
- AUPS, h. c^m de Fouillouse. — *Aux*, 1616 (Pic.). — *Aupx* (Cass.).
- AURÉAS, éc. c^m de Savines.
- AURÉAS (GRAND- et PETIT-), mont. et bois, c^m d'Eygliers et de Saint-Crépin.
- AURELLE (D'), f. c^m des Vigneaux. Autrefois propriété d'une ancienne famille noble du nom d'Aurelle.
- AURIAC, chât. c^m de la Rochette. — *Auriacum*, 1152 (Mon. hist. patr. I, p. 799). — *Horiacum*, 1177 (B.-du-Rhône. Malte, c^{ie} de Joucas). — *Auriacum*, 1307 (H.-A. év. de Gap). — *Aureacum*, 1344 (Inv. des Dauph. p. 94). — *Auriacum*, 1345 (Valb. II, p. 514); 1420 (La Ric). — *Oreacum*, 1420 (Is. B, 2,997). — *Horeacum*, 1420 (*ibid.*). — *Auriatum*, xv^e s^e (Is. B, 2,994).
- AURIAU, éc. c^m de Bénévent-et-Charbillac. — *Ouriolum*, 1377 (Chaper). — *Ovirolum*, 1377 (*ibid.*). — *Auriolum*, 1406 (Is. châtél.).
- AURIOLS (LES), f. c^m de Sigoyer.
- AURO (L') [Le vent], h. c^m de Chanousse.
- AUROUSE, mont. c^m de la Cluse, de Montmaur, de la Roche-des-Arnauds, de Saint-Étienne-en-Devoluy et d'Agnière. — *Aurosa*, 1222 (H.-A. Berth.). — *Aurossa*, 1291 (*ibid.*). — *Ruppis Aurose*, 1512 (*ibid.*). — *Orose*, 1610 (H.-A. chap.).
- AUROUSE, éc. c^m de la Freissinouse.
- AUSSELLARD (L'), bois, c^m de la Roche-de-Briançon.
- AUSSETS (LES), éc. c^m de Vitrolles.
- AUTANES (LES), mont. c^m d'Anceles, d'Orcières, de Saint-Jean-Saint-Nicolas et de Saint-Léger. — *Altana*, 739 (Cart. de Saint-Hugues, test. d'Abbon).
- AUTANE (TORRENT D'), t. c^m d'Anceles, affl. du torrent d'Anceles.
- AUTARETS (LES), f. c^m de Ribiers. — *Les Aularets* (Cass.).
- AUZEROL (L'), éc. c^m de Chorges. — *Lauzerotum*, 1512 (Chorges, cadastre).
- AVAL (L'), éc. c^m de Ceillac. — *Forestum de Valle*, XIII^e s^e (Valb. II, p. 15). — *Avallata*, 1392 (Is. rec. Bri.).

- AVAL (L')**, f. c^m de Jarjayes.
AVAL (L'), chal. c^m de Névache.
AVANCE (L'), riv. Prend sa source dans le territoire de la c^m de Chorges et se jette dans la Durance, dans la c^m de Jarjayes, au lieu dit *Malcor*. — *Avanza*, 1190 (H.-A. Bosc.). — *Avencio*, 1235 (Embr.). — *Avanza*, 1259 (H.-A.). — *Avanisca*, 1512 (Chorges). — *Avanssia*, 1512 (*ibid.*). — *La Vence*, (Cass.).
AVANÇON (VALLÉE D'). Ancien mandement et baronnie comprenant les communes actuelles d'Avançon, de Saint-Étienne-d'Avançon et de Valsesres. — *Cumba seu vallis Avansonis*, 1338 (Valb. II, p. 356). — *Vallis Avansonii*, 1364 (H.-A.). — *Vallis Avansons*, 1473 (B.-du-Rhône. B, Sisteron, 18).
AVANÇON, c^m, c^m de la Bâtie-Neuve. Voc. saint Gervais et saint Protais. — *Castrum quod nominatur Avanzu*, 1100 (H.-A. chap.). — *Avanzons*, 1269 (H.-A. Bosc.). — *Avansonum*, 1296 (Valb. I, p. 187). — *Avanzonum*, 1301 (Embr.). — *Castrum de Avansono*, 1334 (Valb. II, p. 264). — *Avansonum*, 1336 (Gap); 1397 (Is. B, 2,997). — *Avancon*, 1512 (Is. B, 2,994). — *Avansonium*, 1515 (Is. B, 2,996). — *Avanson*, 1568 (H.-A. pouillé d'Embrun).
AVELAN, éc. c^m d'Hourres.
AVERNIER (L'), bois, c^m de Champoléon.
- AVERSES (PIC DES)**, mont. c^m de Saint-Véran et de Ceillac.
AVERSIN (L'), quart. c^m d'Aspres-les-Corps. — *Adversugnum*, 1525 (Aspres, cadastre).
AVOULION (L'), bois, c^m de Sainte-Marie.
AYES (COL DES), col et bois, c^m d'Arvieux. Le col conduit du Queyras dans le Briançonnais. — *Nemus Ayarum*, 1342 (Doc. inéd. p. 76). — *Le Bois de les Ayes*, 1343 (*ibid.* p. 80).
AYES (LES), éc. c^m de la Roche-des-Arnauds.
AYES (LES), h. c^m de la Roche-des-Arnauds. — *Aya*, 1388 (Is. châtél.); 1398 (*ibid.*).
AYES (LES), chal. c^m du Villard-Saint-Pancrace. — *In Aya in Alpe*, 1347 (Is. rec. Bri.).
AYES (LES), mont. et t. c^m du Villard-Saint-Pancrace, affl. de la Durance. — *Les Aies* (Cass.).
AYRET, h. c^m de Saint-André-de-Rocans. — *Ayglota*, 1259 (Inv. des Dauph. p. 239); 1278 (*ibid.*). — *Aihret* (Cass.).
AYGASSE (L'), t. c^m de Saint-Pierre-d'Argençon, affl. de la Chauranne. — *Eygasse* (État-maj.).
AYMES (LES), h. c^m d'Espinasses.
AYMES (LES), h. c^m de Saint-Jean-Saint-Nicolas.
AYMIERS (LES), chal. c^m de Cervières. — *Demier* (Cass.).
AYSSÉ (L'), éc. c^m de Sigoyer. — *La Hyasse* (Cass.).
ATTES (HAUTES- et BASSES-), chal. c^m de Cervières.

B

- BACHAS (LE) [L'auge]**, chal. c^m d'Abriés.
BACHAS (LE), bois, c^m de Ceillac.
BACHAS (LE), t. c^m d'Embrun, affl. de la Durance. — *Bachacium*, 1487 (Embr.).
BACHAS (LE), éc. c^m d'Orpierre.
BACHASSES (LES), éc. c^m de Châteauroux.
BACHASSET (LE), f. c^m de Trescléoux.
BACHASSETTE (LA), t. c^m d'Oze, affl. du Buëch.
BACHASSONS (LES), f. c^m d'Agnielles.
BACOUS, éc. c^m du Noyer.
BADA, f. c^m de Ventavon.
BADABA, f. c^m de Manteyer.
BADIER, bois, c^m de Chabottes.
BAGANAU, f. c^m de Châteaueux.
BAGNOLS, h. c^m de Sainte-Colombe.
BAILLE, chal. c^m de Cervières.
BAILLES (LES), bois, c^m de Champoléon.
BAILLES (LES)? lieu disp. c^m de Jarjayes. — *Baiuli*, 1501 (H.-A. terrier de Jarjayes).
BAILLES (LES), éc. c^m d'Upaix.
- BAILLOUFRIQU, bois, c^m de Chanousse.**
BAISSE-DU-CLOTAS (LA), bois, c^m d'Arvieux.
BAISSES (LES), quart. c^m de Briançon. — *Les Baisces*, 1539 (Briançon, cadastre).
BAJOULAN, bois, c^m de Crévoux.
BALAIS, bois, c^m de Cervières.
BALANCE (LA), h. c^m de Ceillac.
BALANÇAVOUS, bois, c^m de Saléon.
BALARIN, bois, c^m d'Aiguilles.
BALAROTS, bois, c^m de Risoul.
BALAYRE, f. c^m d'Oze.
BALIÈRE (LA), bois, c^m du Puy-Saint-Pierre.
BALME (LA) [La grotte], éc. c^m du Puy-Saint-Vincent.
BALME (LA), mont. c^m de la Salle.
BALME (LA), quart. c^m des Vigneaux. — *Balma*, 1319 (Is. rec. Bri.); 1474 (Is. B, 2,997).
BALMES (LES), éc. c^m de la Grave.
BALNETTE (LA), chal. c^m de l'Argentière.
BALNETTE (LA), chal. c^m de Saint-Chaffrey.
BALPIN, chap. et quart. c^m de Briançon. — *Bollum*

- pinum*, 1377 (Is. rec. Bri.); 1415 (*ibid.*). — *Bel-pin*, 1539 (Briançon, cadastre).
- BANC-ARDOUIN (LE), bois, c^m de Freysinières.
- BANC-DES-VACHES (LE), bois, c^m de Château-Ville-Vieille.
- BANCHE (LA), éc. c^m de Ventavon.
- BANCHET (LE), t. c^m de Tallard, affl. de la Durance.
- BANCHETS (LES), quart. c^m d'Aspres-les-Corps. — *Bancheti*, 1525 (Aspres, cadastre).
- BANGS (LES), gla. et t. c^m de Vallouise, affl. de la Gironde.
- BANNES (LES), éc. c^m d'Aubessagne.
- BANNET (LE), h. c^m d'Aubessagne.
- BANNET, f. c^m de Vitrolles.
- BANNETTE (LA), chal. c^m de Briançon. — *La Balmete*, 1539 (Briançon, cadastre).
- BANNETTES (LES), h. c^m d'Aubessagne. — *Banneti*, 1358 (Is. B., 2,958).
- BARAINNE, bois, c^m de Sainte-Marie.
- BARANGARDS (LES), h. c^m de Saint-Maurice.
- BARARD, f. c^m de Sainte-Colombe.
- BARASSE, éc. c^m de Veynes.
- BARATIER (MANDÈMENT DE). Ancien mandement comprenant la seule commune actuelle de Baratier. — *Mandamentum Baraterii*, 1443 (Embr. livre des copies).
- BARATIER, c^m, c^m d'Embrun. Voc. saint Chaffrey. — *Baraterium*, 1237 (Embr.); 1290 (H.-A. arch. d'Embr.); 1314 (Embr. livre des copies); 1346 (Is. B., 2,992); 1434 (H.-A. chap.); 1443 (Embr. livre des copies); 1508 (Is. B., 2,993). — *Baratier*, 1568 (H.-A. pouillé d'Embrun).
- BABAN, bois, c^m de Guillaume-Pérouse.
- BARBAS, mont. c^m de Névache et Italie.
- BARBE-BLANCHE (LA), éc. c^m de Sigoyer.
- BARBECHÉ, bois, c^m de Pomét.
- BARBEINQ, h. c^m de Risoul. — *Mons vocatus de Barberio in quo erat castellum*, XIII^e s^c (Valb. II, p. 15). — *Mons vocatus de Barbaro in quo erat castrum*, 1321 (Is. B., 2,998). — *Barben dii Pariset* (Cass.).
- BARBELLE, éc. c^m de Ribiers. — *Barbella*, 1376 (B.-du-Rhône. Malte, comm^{te} de Joucas).
- BARBELLE, quart. c^m de Saint-André-d'Embrun. — *Barbellum*, 1465 (Saint-André, cadastre).
- BARBE-LOUBE, quart. c^m de Saint-Julien-en-Bauchaine. — *Pratum de Barba loba*, 1177 (H.-A. Durb.). — *Pratum Barbe lupæ*, 1184 (*ibid.*). — *Pratum ad Barbam lupam*, 1192 (*ibid.*). — *Barba loba*, 1193 (*ibid.*).
- BARBER, bois, c^m de Saint-André-d'Embrun.
- BARBERON (LE), t. c^m de Vallouise, affl. de la Gironde.
- BARRES (LES), h. c^m de Savournon. — *Les Boyrces*, 1572 (H.-A. chap.).
- BARRES-NOIRES (LES), éc. c^m de Champoléon.
- BARBIER, h. c^m de Saint-Chaffrey.
- BARBIÈRE, h. c^m du Val-des-Prés.
- BARBIERS (LES), h. c^m de Lazer.
- BARBIERS (LES), h. c^m de Vitrolles.
- BARBUS (LES), f. c^m de Réalon.
- BARCILLONNETTE, ch.-l. de c^m, arr^t de Gap. Voc. l'Assomption. — *Barcolonia*, 1339 (B.-du-Rhône. B. Sisteron, 18). — *Barcoloneta*, 1473 (*ibid.*). — *Barcellona*, 1492 (*ibid.*). — *Barcoloneta mandamenti Vitrole*, 1497 (Is. B., 2,988). — *Barilloneta*, 1516 (H.-A. rôle des décimes de Gap). — *Barilloneta*, 1540 (H.-A. év. de Gap). — *Barilloneta*, 1575 (Pic. état des bénéfices de l'év. de Gap).
- BARDISSONNE, f. c^m de Saint-Pierre-d'Argençon.
- BARDOUX (LE), bois, c^m de Saint-Julien-en-Bauchaine. — *Sanctus Bardulphus*, 1135 (H.-A. Durb.). — *Serrum sancti Bardulfi*, 1186 (*ibid.*). — *Costa de sancto Bardulfo*, 1193 (*ibid.*).
- BARDY, éc. c^m de Sigoyer.
- BARRETTIS (LES), éc. c^m de Gap.
- BARRES (LES) [Les joues], mont. c^m de la Roche-des-Arnauds et de Saint-Étienne-en-Dévoluy.
- BARICLE (LAC DE), lac, c^m de Ristolas.
- BARIDONS (LES)? lieu disp. c^m d'Embrun. — *Ad Baridonnos*, 1323 (Embr. livre des copies).
- BARILLONS (LES), éc. c^m de Serres.
- BARNAFRÉ (LE), t. c^m de Savines, affl. de la Durance. — *Barnafred*, 1235 (Embr.). — *Rivus de Barnaffres*, 1265 (Embr. livre des copies). — *Rivus de Barnafred*, 1278 (H.-A. Rosc.). — *Barnafreum*, 1343 (Is. B., 2,995). — *Barnafredum*, 1428 (Pic.). — *Rivus de Barnafredo*, 1428 (*ibid.*). — *Lo Barnafre*, xv^e s^c (H.-A. reconnaissances de Savines). — *Rivus de Barnafreo*, 1465 (Embr. livre des copies). — *Barnaffredum*, 1470 (Pic.). — *Barnaffré*, 1479 (Is. B., 2,992). — *Barnafred*, 1573 (Is. B., 2,996).
- BARNAMA, f. c^m de Montgardin.
- BARNÈCHE (LA), bois et t. c^m de Chabestan, d'Oze et du Saix, affl. de Maraise.
- BARNÈCHE, f. c^m d'Oze.
- BARNÈCHE, bois, c^m du Saix.
- BARNÉRI, éc. c^m de la Freissinouse. — *Baroni* (État-maj.).
- BARNIAUD, f. c^m de Saint-Genis.
- BARNIER, éc. c^m de Baratier.
- BARNOUIN, f. c^m de Lardier-et-Valença.
- BARON, f. c^m de Jarjays.
- BARON, éc. c^m de Réalon.
- BARON (MOULIN), mouli. c^m de la Salle.

BARONNE (LA), f. c^m de Saint-André-de-Rosans.
 BARONS (LES), f. c^m de l'Argentière.
 BARONS (LES), éc. c^m de Fumeyer.
 BARONS (LES), h. c^m de Saint-Étienne-d'Avançon.
 BARQUE (LA), h. c^m d'Eyguians.
 BARQUE (LA), f. c^m de Ventavon.
 BARRABANNE, éc. c^m de Pelletier.
 BARRAGAN, bois, c^m de Chorges.
 BARRAGAN, éc. c^m de Lazer.
 BARRAGANE (LA), h. c^m de Réalon.
 BARRAQUE (LA), f. c^m de Rabou.
 BARRAQUE (LA), f. c^m de Ventavon.
 BARRAQUES (LES), h. c^m de la Fare et de Poligny. D'abord uniquement composé de baraques en planches dressées au moment des foires de Saint-Bonnet, qui en est séparé seulement par la rivière du Drac, ce hameau est aujourd'hui construit d'une façon plus solide.
 BARRAS (LES), bois, c^m de Guillestre. Ce bois appartenait à la famille noble de Barras.
 BARRAS (LES), bois, c^m de la Pisse. Ce bois appartenait aux mêmes propriétaires que le précédent.
 BARRASSON, f. c^m de la Beaume.
 BARRE (LA), f. c^m de la Faurie.
 BARRE (LAC DE LA), lac, c^m de la Salle.
 BARRE, éc. c^m de Saint-André-de-Rosans.
 BARRE-LA-VIE, quart. c^m de Saint-Martin-de-Queyrières. En cet endroit se trouvait une muraille destinée à barrer la route et faisant suite à celle qui existe encore de l'autre côté de la Durance sous le nom de *Barri*.
 BARRÉS (LES), f. c^m de Château-Ville-Vieille, affl. du Guil.
 BARRÉS (LES), bois, c^m de Freyssinières.
 BARRÉS (LES), bois, c^m des Vigneaux.
 BARRET (LA VAL-DE-). Ancien mandement comprenant les c^m actuelles de Barret-le-Haut, de Barret-le-Bas, de Pomet, d'Eourres, de Salérans et de Saint-Pierre-Avez. Il fut absorbé dans le comté de Ribiers, créé par lettres patentes du mois de janvier 1711. — *Vallis Barreti*, 1178 (bulle d'Alexandre III. B. N. mss. lat. 12,659, p. 147); 1288 (H.-A.); 1306 (Inv. des Dauph. p. 235); 1333 (Valb. II, p. 241); 1338 (Is. B, 2,997); 1346 (Valb. II, p. 539).
 BARRET, f. c^m de Montclus.
 BARRET-LE-BAS, c^m, c^m de Ribiers. Voc. saint Michel. — *Barretum inferior*, 1178 (bulle d'Alexandre III. B. N. mss. lat. 12,659, p. 147); 1398 (H.-A. Durb.). — *Barretum inferior*, XIV^e s^e (Is. B, 3,000).
 BARRET-LE-HAUT, c^m, c^m de Ribiers. Voc. saint Blaise. Le nom de *Barretum Capre* ou *Barret de Chèvre* a

été donné parfois à ce village à cause de la montagne de *Chabre* sur les flancs de laquelle il est bâti. — *Barretum Capre*, 1119 (bulle de Gélase II. B. N. mss. lat. 12,659, p. 315). — *Barretum*, vers 1125 (donation par Pierre, év. de Gap. B. N. mss. lat. 12,659, p. 191). — *Barretum superior*, 1178 (bulle d'Alexandre III. B. N. mss. lat. 12,659, p. 147). — *Barretum superius*, 1249 (Inv. des Dauph. p. 238). — *Barretum*, 1281 (Valb. II, p. 50). — *Barretum superior*, XIV^e s^e (Is. B, 3,000). — *Castrum de Bareto*, 1385 (B.-du-Rhône. B, 763). — *Barretum Capre*, 1510 (H.-A. chap.). — *Barret de Chèvre*, 1516 (H.-A. rôle des décimes de Gap); 1616 (Pic. état des bénéfices de Gap).
 BARRETS (LES), éc. c^m de la Roche-des-Arnauds.
 BARRETTES (LES), bois, c^m d'Arvioux.
 BARRETTES (LES), bois, c^m de Saint-Clément.
 BARRI (LE), fossé et mur ruiné, c^m de Saint-Étienne-en-Dévoluy.
 BARRI (LE), rempart ruiné, c^m des Vigneaux. (Voy. BARRE-LA-VIE.) — *Fortificatio Bastide*, 1319 (Is. rec. Bri.). — *Les Barris de la Bastie*, 1783 (Albert, I, p. 231).
 BARRI (LE), mont. c^m des Infournas et de Molines-en-Champsaur.
 BARRIET, bois, c^m de Montmaur.
 BARRIÈRE (LA), éc. c^m de la Saulce.
 BARRIÈRE (LA), h. c^m de Saint-André-d'Embrun.
 BARRY (LE), éc. c^m de Guillestre.
 BARTARASSE (LA), moult. c^m de Montmorin.
 BARTAVELLE (LA), f. c^m de Romette.
 BARTÉS (LES), mont. c^m d'Orcières et de Réalon.
 BARTHALAIS, bois, c^m de Saint-Martin-de-Queyrières.
 BARTHALAY, chal. c^m des Vigneaux. — *Poata Bartalacii*, 1339 (Is. rec. Bri.).
 BARTHIERS (TORRENT DES), t. c^m de Chorges, affl. des Moulettes. — *Bedale de Crozo*, 1512 (Chorges, cadastre).
 BAS-CHEVALET (LE), h. c^m d'Orpierre.
 BASCOL (LE), éc. c^m de Saint-Étienne-d'Avançon.
 BAS-FOREST (LE), f. c^m de Romette.
 BAS-LIEU (LE), h. c^m de Chabottonnes.
 BASSE-MONTAGNE (LA), éc. c^m de Valsegres.
 BASSETS (LES), éc. c^m de Fouillouse.
 BASSETS (LES), h. c^m de Gap.
 BASSETS (LES), h. c^m de Laye.
 BASTIA (LA), f. c^m d'Oze.
 BASTIE (LA), éc. c^m de Gap.
 BASTIER (LE), f. c^m de la Beaume.
 BASTIONNE (LA), f. et ruines, c^m de Veynes. — *La Tour auprès de Bastione* (Cass.).
 BATAILLE, t. c^m de Ristolas, affl. du Guil.

BATAILLER, éc. c^m de Brévières.
 BATAILLER, bois, c^m de Châteauroux.
 BATHÉOU (LE), h. c^m de la Roche-de-Briançon. — *Le Bathéon* (Cass.).
 BÂTIE (MANDÈMENT DE LA). Ancien mandement qui comprenait les communes de la Bâtie-Neuve, de la Bâtie-Vieille, de la Rochette et les châteaux de Montreviol et d'Auriac. — *Mandamentum Bastide veteris*, 1408 (Is. B., 2,997). — *Mandement de la Bastie*, 1560 (H.-A. chap.).
 BÂTIE (LA), f. c^m du Puy-Saint-Eusèbe.
 BÂTIE-DE-MONTMAUR (LA), chât. ruiné, c^m de Montmaur. — *Bastida Montis mauri*, 1271 (Valb. II, p. 93); 1323 (H.-A.).
 BÂTIE-DES-VIGNEAUX (LA), h. c^m des Vigneaux. — *Bastida*, 1319 (Is. rec. Bri.). — *Locus de Bastida*, 1321 (Is. B., 2,998); 1334 (Valb. II, p. 264). — *Bastida Vallis Pute*, 1384 (Is. B., 2,625). — *Locus de Bastida*, 1472 (Is. B., 2,999).
 BÂTIE-MONT-SALÉON (LA), c^m, c^m de Veynes. Voc. l'Assomption. Mine féconde de trouvailles de l'époque romaine. — *Monte Seleuco* (Itin. d'Antonin). — *Monte Seleuci* (Itin. de Bordeaux à Jérusalem). — *Μουσιούλεωνος* (Chronique pasquale). — *Μουσιούλεωνος* (Socrate, II, ch. 32. — Sozomène, IV, ch. 13). — *Bastida montis Ciley*, XIV^e s^e (Is. B., 3,000). — *Bastida montis Salini*, 1390 (H.-A. chap.). — *Bastida montis Salei*, 1399 (*ibid.*). — *Castrum Bastida montis Siley*, 1413 (Is. B., 2,630). — *Bastida montis Sylay*, 1440 (Is. B., 2,999). — *Bastida montis Sillay*, 1516 (B. N. mss. fr. 12,730, p. 157). — *La Bastie-de-Mont-Saléon*, 1516 (H.-A. rôle des décimes de Gap). — *Bastida montis Selley*, 1525 (La Ric). — *Locus montis Salei*, 1531 (H.-A. év. de Gap).
 BÂTIE-NEUVE (LA), ch.-l. de c^m, arr^t de Gap. Voc. saint Pancrace. — *Bastia nova*, 1225 (Cart. Uic. p. 53). — *Bastida nova*, 1234 (H.-A. Durb.). — *Castrum Bastide nove*, 1271 (Valb. II, p. 93). — *Bastida nova*, 1420 (Is. B., 2,997). — *La Bastie neuve*, 1512 (Is. B., 2,999); 1516 (H.-A. rôle des décimes de Gap). — *Bastida nova*, 1575 (Pic. état des bénéfices du dioc. de Gap).
 BÂTIE-VIEILLE (LA), c^m, c^m de la Bâtie-Neuve. Voc. saint Martin de Tours. — *Castrum Bastide veteris*, 1271 (Valb. II, p. 93). — *Bastida antiqua*, XV^e s^e (Doc. inéd. p. 296). — *La Bastie Vieille*, 1512 (Is. B., 2,994). — *La Bastie Vieille*, 1516 (H.-A. rôle des décimes de Gap). — *Bastida vetus*, 1575 (Pic. état des bénéfices du dioc. de Gap).
 BATINES, éc. c^m de la Roche-des-Arnauds. Appar-

tenait à la famille Colomb de Batines qui, originaire de Saint-Marcellin (Isère), était venue se fixer à la Roche-des-Arnauds au XVI^e s^e.
 BÂTIMENT (LE), f. c^m de Châteauneuf-de-Chabre.
 BAUCHAINE (LE). Ancien mandement comprennent les communes actuelles de Saint-Julien-en-Bauchaine, d'Agnelles, d'Aspres, de la Faurie et de Montbrad, et les hameaux de la Rochette, de Saint-André-en-Bauchaine, de Notre-Dame, du Villard, etc. Ce nom vient de la rivière du Boëch (*Biochium*) qui arrose cette vallée. — *Biochana*, 1135 (H.-A. Durb.); 1175 (*ibid.*). — *Buichana*, 1255 (*ibid.*). — *Vallis Buuchana*, 1281 (*ibid.*). — *Buysana*, 1317 (Is. B., 2,994). — *Byouchna*, 1323 (H.-A. Durb.). — *Vallis Buuchane*, 1360 (Is. B., 3,000). — *Vallis Buuchains* (*ibid.*). — *Bauchana*, 1368 (H.-A. Durb.). — *Vallis Buuchains*, 1405 (*ibid.*). — *Boussennum*, 1453 (H.-A. chap.). — *Vallis Bouchane*, 1477 (H.-A. Berth.). — *Bolchaine*, 1575 (Pic. état des bénéfices du dioc. de Gap).
 BAUDON, t. c^m de Rosans, affl. de l'Eygues.
 BAUDON, t. c^m de Sigoyer et de Tallard, affl. de Rosine. — *Bedale Baudoni*, 1536 (Tallard, cadastre).
 BAUDONNET, éc. c^m de Tallard. — *Baudonetum*, 1536 (Tallard, cadastre).
 BAUDOUARD, h. c^m de Laye.
 BAUZENG, éc. c^m de Rosans.
 BAYARD, mont. c^m d'Aspres-les-Veynes, de la Faurie et de Saint-Pierre-d'Argençon.
 BAYARD, f. c^m de Clausonne.
 BAYARD, mont. et col. c^m de Gap, conduisant de la vallée de la Durance dans celle du Drac. — *Montanea de Bayardo*, 1319 (H.-A.). — *Mons Beard*, 1329 (Gap). — *Bayardum*, 1476 (H.-A. chap.). — *Montaigns de Bayart*, 1561 (*ibid.*).
 BAYARD, f. c^m de Pelleautier.
 BAYARD, mont. c^m de la Pierre et de Sigottier.
 BAYASSIÈRE (LA), éc. c^m de Saint-Pierre-Avez.
 BAYASSIÈRES (LES), bois, c^m de Saint-André-de-Rosans.
 BAYETTIN, f. c^m de Ribeyret.
 BAYLARASSE, f. c^m de Pelleautier.
 BAYLAS (LE), éc. c^m d'Embrun.
 BAYLE, f. c^m de Ribeyret.
 BAYLES (LES), bois, c^m des Orres.
 BAYLES (LES), h. c^m de Saint-Jean-Saint-Nicolas.
 BAYLENS, moult. c^m de Montmaur.
 BAZILE, quart. c^m du Val-des-Prés. — *Bassilli*, 1426 (Is. B., 3,000). — *Basilii*, vers 1500 (Val-des-Prés, cadastre).
 BEAL-COURSIER (LE), t. c^m d'Anceles, affl. du tor-

- rent d'Ancele. — *Beal Courcier*, 1591 (H.-A. terrier d'Ancele); 1595 (Pic.).
- BEAL-DU-BERS (LE) [Ruisseau du berceau], f. c^m de la Freissinouse.
- BEAL-DE-BOULIN (LE), canal, c^m de Briançon. — *Bedale de Bollinis*, 1415 (Is. rec. Bri.).
- BEAL-DE-BOULON (LE), t. c^m de la Beaume, affl. de Chauvagne.
- BEAL-DE-CHAMANDRIN (LE), t. c^m de Briançon, affl. de la DURANCE. — *Bedale Chamandricus*, 1347 (Is. rec. Bri.). — *Le Beal de Champmandric*, 1539 (Briançon, cadastre).
- BEAL-DE-CHAMP-RIPERT (LE), t. c^m de Sigoyer, affl. de Rosine. — *Beal de Champ Rupert*, 1621 (Pic.).
- BEAL-DE-FORT-REVEILLA (LE), t. c^m de Sigoyer, affl. de Baudon. — *Beal de Font Reveilla*, 1621 (Pic.).
- BEAL-DE-GOUARD (LE), h. c^m de Montmorin.
- BEAL-DE-LA-CHAPELLE (LE), f. c^m de Rosans.
- BEAL-DE-LA-SAUZE (LE), t. c^m de Chorges, affl. des Moulettes. — *Bedale de Salsa*, 1512 (Chorges, cadastre).
- BEAL-DE-LA-PEINE (LE), t. c^m de la Beaume, affl. de Chauvagne. — *Penna*, 1408 (Is. B, 3,000).
- BEAL-DE-MAZAN (LE), t. c^m de la Beaume, affl. de Chauvagne.
- BEAL-DE-MERDERIE (LE), t. c^m d'Ancele, affl. du torrent d'Ancele. — *Beal de Merderis*, 1591 (H.-A. terrier d'Ancele).
- BEAL-DE-PEYRE (LE), t. c^m d'Ancele, affl. du torrent d'Ancele. — *Beal de Peyre*, 1591 (H.-A. terrier d'Ancele).
- BEAL-DE-PEYRE (LE), t. c^m de Sigoyer, affl. de Baudon. — *Beal de Peyre*, 1621 (Pic.).
- BEAL-DE-PORT (LE), t. c^m de la Beaume, affl. de Chauvagne. — *Bealum Deportum*, 1408 (Is. B, 3,000).
- BEAL-DE-PORT (LE), t. c^m de Chorges, affl. de Malefosse. — *Beldeport*, 1512 (Chorges, cadastre).
- BEAL-DE-SAINT-MARTIN (LE), t. c^m de Château-Vieille, affl. du Guil. — *Bedale sancti Martini*, 1392 (Is. rec. Bri.).
- BEAL-DE-SAVEL (LE), t. c^m d'Aspremont, affl. du Buëch.
- BEAL-DES-BARBIERS (LE), t. c^m de Lazer, affl. de Véragne.
- BEAL-DES-BAYLES (LE), t. c^m de la Beaume, affl. de Chauvagne. — *Comba Baiuli*, 1410 (Is. B, 3,000).
- BEAL-DES-COMBES (LE), t. c^m de Sigoyer, affl. de Rosine. — *Beal des Combes*, 1621 (Pic.).
- BEAL-DES-LAUZES (LE), éc. et t. c^m de Tallard, affl. de Rosine. — *Bedale Lauzarum*, 1536 (*ibid.*). — *Le beal du Lauzat*, 1614 (Pic.).
- BEAL-DES-SAGNES (LE), t. c^m de Chatillon-le-Désert, affl. du torrent de la Gorse. — *Le beal des Sagnes*, 1588 (Pic.).
- BEAL-DES-VÈGES (LE) [Ruisseau des osiers], bois, c^m du Bruis.
- BEAL-DU-COIN (LE), t. c^m de Saint-Chaffrey, affl. de la Guisane. — *Bedale de Cono*, 1410 (Saint-Chaffrey, cadastre).
- BEAL-DU-MOULIN (LE), éc. c^m de Manteyer.
- BÉAL-DU-PONT (LE), t. c^m de la Bâtie-Mont-Saléon et de Savournon, affl. de Maraise.
- BEAL-DU-SERRE (LE), t. c^m de Saint-Chaffrey, affl. de la Guisane. — *Bedale Serri*, 1510 (Saint-Chaffrey, cadastre).
- BEALST (LE), éc. c^m de Vallouise.
- BEAL-GAILLARD (LE), canal, c^m de Briançon, de Saint-Chaffrey et de la Salle. — *Bedale Guillard*, 1377 (Is. rec. Bri.). — *Bedale Gallart*, 1381 (*ibid.*). — *Bedale Galkard*, 1410 (Saint-Chaffrey, cadastre). — *Le Beal Gaillard*, 1539 (Briançon, cadastre).
- BEAL-GINIÉS (LE), t. c^m de Chorges, affl. des Moulettes. — *Bedale Guynaysia*, 1512 (Chorges, cadastre).
- BEAL-GUETMAR (LE), t. c^m d'Ancele, affl. du torrent d'Ancele. — *Beal Guymayre*, 1591 (H.-A. terrier d'Ancele).
- BEALIÈRE (LA), canal, c^m de Saint-André-d'Embrun. — *Bealeria*, 1465 (Saint-André, cadastre).
- BEALIÈRE-DE-LA-DORRE (LA), éc. c^m du Puy-Saint-Vincent.
- BÉALIÈRES (LES), éc. c^m de Saint-Chaffrey.
- BEAL-JUGAL (LE), t. c^m de Gap, affl. de la Luyé. — *Apud rivum Jugal*, 1244 (H.-A. Durb.). — *Rivus Jugal*, 1285 (H.-A. Berth.); 1506 (H.-A. terrier de Gap).
- BEAL-LA-GRAVE (LE), t. c^m de la Beaume, affl. de Chauvagne. — *Gravi*, 1408 (Is. B, 3,000).
- BEAL-LASTINES, f. c^m de Montmorin.
- BEALMONT, éc. c^m de Vallouise.
- BEAL-MORIN (LE), h. c^m des Vigneaux. — *Bedale Morin*, 1474 (Is. B, 2,997). — *Beal Maria* (État-maj.).
- BEAL-MORT (LE), t. c^m de Sigoyer, affl. de Baudon. — *Beal-Mort*, 1621 (Pic.).
- BEAL-MOUIS, canal, c^m de Vallouise.
- BEAL-NOIR (LE), f. c^m de Rosans.
- BEAL-TRUBLE (LE), t. c^m d'Ancele, affl. du torrent d'Ancele.
- BRASSAC, h. c^m de Vallouise.
- BRASSE (LA) [La besace], bois, c^m de Saint-Véran.
- BEAUCHASSE (LAC DE), lac, c^m de Saint-Sauveur.

- BEAU-CHÂTEAU, éc. c^m de Gap. — *Beauchastou*, 1562 (Gaignaire).
- BEAUCHIERRE (LA), f. c^m du Monétier-de-Briançon.
- BEAUDINAR, f. c^m de LAZER.
- BEAUDINAR, éc. c^m de Ribiers. — *Beldinar*, 1241 (B.-du-Rhône. Malte, comm^m de Joucas).
- BEAUDINAR, t. c^m de Ribiers, affl. du torrent de Claire-Combe. — *Rivus de Beldinar*, 1241 (B.-du-Rhône. Malte, comm^m de Joucas).
- BEAUDINAR, éc. c^m de Saint-Julien-en-Bauchaine. — *Beldinar*, 1116 (H.-A. Durb.). — *Beldinar*, 1120 (*ibid.*); 1146 (*ibid.*).
- BEAUDINEAU, h. c^m de Rambaud.
- BEAUFAY [Le beau hêtre], bois, c^m de l'Épine.
- BEAUFORT, h. c^m de Rochebrune. — *Castrum de Belfort*, 1155 (Bouche, II, p. 121). — *Castrum de Bello forti*, 1298 (B.-du-Rhône. B, 1,075). — *Villagium de Bello forti*, XIII^e s^e (Valb. II, p. 15); 1416 (H.-A.).
- BEAUJEU, chât. c^m de Ventavon. Ancien prieuré de l'abbaye de Ganagobie. — *Bellum jocum*, 1146 (Cart. de Saint-Vict. II, p. 439); 1171 (Is. cop. AA); 1177 (B. N. mss. lat. 17,558, p. 38); 1240 (Gap); 1268 (H.-A.). — *Bellijuseti castrum*, 1276 (B. N. mss. lat. 10,951). — *Bellum jocum*, 1298 (H.-A. Berth.); 1397 (Is. B, 2,995); 1475 (Is. B, 2,992). — *Beaujeu*, 1516 (H.-A. rôle des décimes de Gap). — *Bellum jocum*, 1554 (H.-A. chap.).
- BEAUJOUR, f. c^m de Chorges.
- BEAUME (MANDEMENT DE LA). Ancien mandement comprenant les communes de la Beaume et de la Haute-Beaume.
- BEAUME (LA), c^m, c^m d'Aspres, Voc. l'Assomption. Le nom de la *Beaume des Arnauds* que portait cette commune au siècle dernier, et qu'elle porte encore dans la langue vulgaire, lui venait de la famille de Flotte qui possédait une partie de cette seigneurie et dont presque tous les membres portaient le nom d'Arnaud. — *La Balma*, 1136 (H.-A. Durb.). — *Balma*, 1193 (*ibid.*). — *Balma Arnaudorum*, 1253 (Valb.). — *Balma*, 1300 (Is. cop. AA). — *Balma Arnaudorum*, 1350 (Pic.). — *Balma*, 1365 (Is. B, 2,996). — *Inferior Balma Arnaudorum*, XIV^e s^e (Is. B, 3,000). — *Balma Arnaudorum*, 1408 (*ibid.*). — *La Balme des Arnaultz*, 1454 (Is. B, 2,999). — *Balma* (*ibid.*). — *La Balme Arnaud*, 1512 (Is. B, 2,994). — *La Balme des Arnaud*, 1516 (H.-A. rôle des décimes de Gap). — *La Balme des Arnaultz* (Cass.).
- BEAUME (LA), éc. c^m de Chanousse.
- BEAUME (LA), f. c^m de Chatillon-le-Désert.
- BEAUME (LA), h. c^m de Névache.
- BEAUME (LA), éc. c^m du Noyer.
- BEAUME (LA), éc. c^m d'Orpierre.
- BEAUME (LA), éc. c^m du Puy-Saint-Eusèbe.
- BEAUME-(LA), h. c^m de Saint-André-de-Rosans. Le qualificatif ancien du nom de ce hameau vient de la montagne de Rizon, qui en est voisine. — *Balma de Rizzano*, 1278 (Inv. des Dauph. p. 239). — *Balma*, 1284 (*ibid.* p. 234). — *Balma de Rizione*, 1284 Vall. II, p. 181). — *Castrum de Balma de Rusone*, 1294 (*ibid.* p. 243).
- BEAUME (LA), éc. c^m de Valserres.
- BEAUME-DAVIN (LA), ruiss. et quart. c^m d'Embrun. — *In Balma David*, 1348 (Embr.).
- BEAU-MÉLÈZE (PONT DU), pont disp. c^m de Vallouise. — *Pons belli meleze*, 1351 (Is. B, 2,999).
- BEAUMELLE (LA), h. c^m de Rosans.
- BEAUME-NOIRE (LA), bois, c^m de l'Argentière.
- BEAUME-NOIRE (LA), caverne et ruines, c^m d'Agnielles. Nommée, vulgairement la *Tune* ou la caverne. — *Balma nigra*, vers 1100 (H.-A.); 1336 (Valb. I, p. 44); XIV^e s^e (Is. B, 3,000).
- BEAUMES (LES), h. c^m de Champoléon.
- BEAUMES (LES), f. c^m de Châteauroux. Ancien prieuré donné en 1583 aux jésuites, directeurs du collège d'Embrun, puis, après la suppression de leur ordre, aux prêtres qui leur succédèrent dans la direction de ce collège. — *Sancta Maria de Balmis*, 1327 (Embr.). — *Prioratus de Balmis*, 1516 (B. N. mss. lat. 12,730, p. 140).
- BEAUMES (LES), éc. c^m de Saint-André-d'Embrun. — *In Balmis*, 1465 (Saint-André, cadastre).
- BEAUMETTE (LA), quart. c^m d'Agnielles. — *Balmeta*, 1193 (H.-A. Durb.). — *Calma de la Balmeta*, XII^e s^e (*ibid.*).
- BEAUMETTE (LA), éc. c^m d'Aspres-les-Veynes. — *Balmette*, 1190 (H.-A. Durb.). — *Balmete*, 1318 (*ibid.*). — *La Baumette* (État-maj.).
- BEAUMETTE (LA), f. c^m de Bénévent-et-Charbillac.
- BEAUMETTE (LA), f. c^m du Poët.
- BEAUMETTE (LA), mont. c^m de Saint-Clément. — *Barma*, 1360 (Is. B, 3,001).
- BEAUMETTES (LES), h. c^m d'Aubessagne.
- BEAUMETTES (LES), t. c^m de Guillaume-Pérouse, affl. de la Severaisse.
- BEAUMONT (LE). Ancien mandement comprenant Corps, la Salette, etc., actuellement dans l'Isère, et Aspres-les-Corps qui fait partie du département des Hautes-Alpes. — *Patria Bellimontis*, 1475 (Vaccarone, p. 68).
- BEAUMONT, mont. c^m de Montclus, de Méreuil et de Trescléoux.
- BEAUMUGNE, h. c^m de Saint-Julien-en-Bauchaine. — *Balmunia*, 1135 (H.-A. Durb.). — *Balma Unia*, 1162 (*ibid.*). — *Balmunia*, 1166 (*ibid.*). — *Bal-*

- munia*, 1175 (*ibid.*). — *Balmunia*, 1183 (*ibid.*); 1208 (*ibid.*); 1242 (*ibid.*). — *Balminium*, 1340 (Pic. test. d'Augustin de Montbrand). — *Beauneugne* (Cass.).
BEAUNES (LES), f. c^m de Saint-André-de-Rosans.
BEAUREGARD, quart. c^m des Crottes. — *Locus de Bello regardo*, 1388 (Pic.). — *Locus de Bellum regardum*, 1439 (*ibid.*).
BEAUREGARD, éc. c^m d'Espinasses.
BEAUREGARD, éc. c^m de Gap. — *Beauregard*, 1506 (H.-A. terrier de Gap).
BEAUREGARD, f. c^m d'Orpierre.
BEAUREGARD, éc. c^m de la Roche-des-Arnauds.
BEAUREGARD, éc. c^m de Saint-Julien-en-Champsaur. — *Bellum regart*, 1402 (Is. B., 2,958).
BEAUREGARD, mont. c^m de Saint-Véran et de Molines-en-Queyras.
BEAUREGARD, bois, c^m de Saint-Véran.
BEAUREPAIRE, h. c^m d'Aubessagne. — *Pulcrum Repayre*, 1406 (Is. châtél.). — *Bellum Repayre*, 1406 (*ibid.*). — *Bellum Riparium*, 1540 (H.-A. chap.). — *Beaurepeire en Champsaur*, 1661 (Pic.).
BEAUREPAIRE, f. c^m de Montgardin.
BEAURIVET, h. c^m de la Pierre.
BEAUSSES (LES), bois, c^m de Pomel.
BEAUVETRE, bois, c^m de Montjay.
BEAUVILLARD, h. c^m des Crottes. — *Villarum*, 1285 (H.-A.). — *Bellum villarium*, 1286 (H.-A. Bosc.). — *Villarum*, 1437 (Pic.). — *Bellum villarium de Crotis*, 1449 (Is. B., 2,998). — *Bellum villare*, 1458 (Crottes, cadastre). — *Pulchrum villare*, 1458 (*ibid.*). — *Bellum villarium*, 1477 (H.-A.).
BEAUVOIR, h. c^m de Saint-Sauveur. Ancienne dépendance de l'abbaye de Sainte-Croix. — *Ecclesia de Bello visu*, 1293 (Valb. II, p. 71). — *Nostra Domina de Bellovisu*, 1516 (B. N. mss. lat. 12,730, p. 131).
BEAUX (LES), h. c^m de la Roche-des-Arnauds. Ancienne paroisse supprimée par le concordat. — *Balci*, 1181 (H.-A. Durb.); 1283 (H.-A. Berth.); 1516 (H.-A. chap.). — *Les Bauds*, 1516 (H.-A. rôle des décimes de Gap). — *Balcium*, 1540 (H.-A.). — *Balsium*, 1540 (*ibid.*). — *Balsi*, 1572 (Pic.). — *Les Baulx*, 1616 (*ibid.*). — *Les Baux*, 1762 (État des par.).
BEAUXENC, f. c^m de Rosans.
BEC-DE-L'ÂNE (LE), mont. et bois, c^m de Saint-André-de-Rosans.
BEC-SAINTE-MICHEL (LE), mont. c^m d'Orpierre.
BÉCHARD (LE) [La pioche], f. c^m de Châteauevioux.
BÉCHIER, bois, c^m de la Salle. — *Bochier*, 1343 (Is. B., 2,996). — *Baucherium*, 1410 (Saint-Chaffrey, cadastre).
BEDOUSSONS (LES), éc. c^m d'Aspres-les-Veynes. — *Les Bedoussons* (Cass.).
BÉCOU, f. c^m de la Pierre.
BÉCŪR (LA) [L'abreuvoir], f. c^m de la Beaume.
BÉCŪR (LA), éc. c^m de Châteauroux.
BÉCŪR (LA), f. c^m de Châteauroux.
BÉCŪR (LA), f. c^m de Manteyer.
BÉCŪR (LA), h. c^m de Méreuil.
BÉCŪR (LA), éc. c^m de la Roche-des-Arnauds.
BÉCŪRS (LES), vill. c^m de Sainte-Colombe. Paroisse créée par ordonnance du 16 août 1844. Voc. saint Barthélemy. — *Begus* (État-maj.).
BÉCŪRS (LES), f. c^m de Savines. — *Begut* (État-maj.).
BÉCŪRIER, éc. c^m de la Salle.
BÉTSALE, bois, c^m de Baratier. — *Bissale*, 1293 (Embr. livre des copies). — *Boysale*, 1293 (*ibid.*).
BEL-AIR, éc. c^m de Châteauroux. — *Ad omnes curas*, 1422 (H.-A.).
BEL-AIR, f. c^m de Ribiers.
BEL-AIR, f. c^m de Rambaud.
BEL-AIR, éc. c^m de Ventavon.
BEL-ARBRE (LE), bois, c^m de Saint-André-d'Embrun.
BELIAS (LE), f. c^m de Réalod. — *Les Bellias* (État-maj.).
BELLAFFAIRE, éc. c^m d'Espinasse. Appartenait à la famille de Gaillard, puis à celle de Roux, seigneurs de Bellaffaire (Basses-Alpes).
BELLE-AIGRETTE, bois, c^m de Châteauroux.
BELLE-CHARE, h. c^m de Lardier-et-Valença.
BELLE-COMBE, bois, c^m de Saléon.
BELLEGARDE, f. c^m de Rosans.
BELLEGRIVE, l. c^m des Crottes, affl. de la Durance. — *Bedale Grave*, 1485 (Pic.). — *Beal Grave*, 1725 (*ibid.*).
BELLE-ORVILLE, éc. c^m de Gap. — *In Belloyes*, 1506 (H.-A. terrier de Gap). — *Belle Aureille*, 1573 (Gaignaire).
BELLEROTS (LES), éc. c^m de Montéglin.
BELLEVUE, éc. c^m d'Anceles.
BELLEVUE, h. c^m de Rambaud.
BELLIER, éc. c^m de la Bâtie-Mont-Saléon.
BELLIER, éc. c^m de Serres.
BELLIERE (LA), f. c^m d'Aiguilles.
BELLINE, f. c^m de Châteauevioux.
BELLINE (LA), bois, c^m de Saint-Crépin.
BELLON, éc. c^m de Gap.
BELLONE (LA), f. c^m de la Bâtie-Neuve.
BELLONS (LES), chal. c^m de Freyssinières.
BELLONS (LES), f. c^m de Trescléoux.
BELONS (LES), éc. c^m de Romette.
BELOYS (LES), h. c^m de Saint-Crépin.
BLOUCHES (LES), bois, c^m de Bruis.
BELPINET, h. c^m de Saint-Clément.

BELRESARD, chal. c^m de Saint-Clément.
 BELURIA, bois, c^m de Bréziers.
 BELUSIE, f. c^m de Jarjayes.
 BELVOIR, h. c^m du Pay-Saint-Pierre. — *Bellevoire* (Cass.).
 BÉNÉCHAUX (LES), h. c^m de Neffes.
 BÉNÉTON (LE) [Le panier], f. c^m de Sigoyer.
 BÉNÉVENT, vill. c^m de Bénévent-et-Charbillac. Paroisse, voc. saint Pancrace. — *Beneventum*, 1166 (H.-A. Durb.). — *Benevent*, vers 1200 (*ibid.*). — *Beneventum*, 1307 (H.-A.). — *Turris de Benevento*, 1390 (Is. B, 3,000). — *Beneventum*, 1490 (Is. B, 2,992); 1506 (H.-A. terrier de Gap); 1573 (H.-A. chap.). — *Benevent*, 1762 (État des par.); (Cass.).
 BÉNÉVENT, h. c^m de Nossage-et-Bénévent. La véritable forme de ce nom est *Bénivent*. — *Benivent*, xvii^e s^c (Pic.).
 BÉNÉVENT-ET-CHARBILLAC, c^m, c^a de Saint-Bonnet. Commune formée de la réunion de plusieurs hameaux épars; celui où est située la mairie porte le nom de *Gentillon*.
 BEOURAVOUR, f. c^m de Bruis.
 BEOUX (LA), t. c^m de la Cluse et de Montmaur, aff. du Buëch. — *Rivus de la Beous*, 1231 (H.-A. Durb.). — *Rivus qui dicitur la Beos*, 1240 (H.-A. Berth.). — *La Beosum*, 1248 (*ibid.*). — *Rivus de Loybes*? 1413 (Is. B, 2,631). — *Claret de la Beos*, 1512 (H.-A. Berth.).
 BÉNAUD (LA), éc. c^m de Briançon.
 BÉNAUDE (LA), mont. c^m de la Grave. — *La Berarde*, 1497 (Cart. de Saint-Hugues, p. 381).
 BÉNAUDINS (LES)? lieu disp. c^m de Baratière. — *Berardini*, 1430 (Is. B, 2,997).
 BÉNAUDS (LES), éc. c^m de Châteauroux. — *Al Beras*? 1318 (Is. rec. Bri.); 1340 (*ibid.*). — *Al Beras*? 1377 (*ibid.*).
 BÉNAUDS (LES), h. c^m de Chorges. — *Masus Berardorum*, 1512 (Chorges, cadastre).
 BÉNAUDS (LES), h. c^m de Lazer.
 BÉNAUDS (LES), éc. c^m du Puy-Saint-Pierre.
 BÉNAUD, f. c^m d'Orpierre.
 BÉNAUD, f. c^m du Sauze.
 BÉNAUDES (LAC DES), lac, c^m de Névaiche.
 BÉNAUDS (LES)? lieu disp. c^m de Bénévent-et-Charbillac. — *Beraudonche*, 1406 (Is. châtél.). — *Berudenchii*, 1409 (*ibid.*).
 BÉNAUDS (LES), h. c^m de Savines.
 BERCHE (LA), t. c^m de Champcella, aff. de la Durance.
 BERCHE (LA), éc. c^m de Lagrand.
 BERCHE (LA), bois, c^m de Montjay.
 BERCHER, éc. c^m de Montmorin.

BERRIGNER, éc. c^m de Saléon.
 BERGÈRE (LA), h. c^m de Saint-André-de-Rosans.
 BERGERIES-DE-PRA (LES) [Les bergeries de la montée], chal. c^m de Château-Ville-Vieille.
 BERJON (LE), f. c^m de Saint-Crépin.
 BERLANCHES, bois, c^m de la Faurie et de Saint-Julien-en-Bauchaine.
 BERNARD, f. c^m de Bambaud.
 BERNADE (LA)? lieu disp. c^m du Buisard. — *In Bernarda*, 1406 (Is. châtél.).
 BERNARDINS (LES), f. c^m du Poët.
 BERNADES (LES), chal. c^m de l'Argentière.
 BERNADES (LES), h. c^m de la Bâtie-Neuve.
 BERNADES (LES), h. c^m de Chorges.
 BERNADES (LES), h. c^m de Montmaur.
 BERNE, éc. c^m d'Aspres-les-Corps. — *Berni*, 1525 (Aspres, cadastre).
 BERNE, éc. c^m de la Freissinouse.
 BERNES, chal. c^m de la Grave.
 BERNIER, éc. c^m de Sigoyer.
 BERSAC (LE), c^m, c^m de Serres. Voc. saint Laurent. — *Barzas*, 1203 (H.-A. Durb.). — *Barzanum*, 1206 (*ibid.*). — *Barza*, 1210 (*ibid.*). — *Barsanum*, 1240 (*ibid.*). — *Barasa*, 1242 (*ibid.*). — *Barsanum*, 1442 (Is. B, 2,995). — *Le Barsan*, 1462 (Is. B, 3,010). — *Barsanum*, 1475 (Is. B, 2,992); 1516 (H.-A. rôle des décimes de Gap). — *Le Barsac*, 1762 (État des par.). — *Borsac* (État-maj.).
 BERTAUDIÈRE (LA)? lieu disp. c^m de Châteauroux. — *Berteoderia*, 1343 (Embr. livre des copies).
 BERTERASSE, éc. c^m de Risoul.
 BERTHAUD, h. et ruines, c^m de Rabou. Ancien couvent de chartreusines, situé au pied du mont Aurossa, dont il a pris quelquefois le nom. — *Bertaudum*, 1188 (H.-A. Berth.). — *Bertaut*, vers 1200 (*ibid.*). — *Sancta Maria de Berthaudo*, 1222 (*ibid.*). — *Sancta Maria de Aurosa*, 1222 (H.-A. Durb.). — *Sancta Maria de Berthaudo*, 1245 (H.-A. Berth.). — *Sancta Maria de Aurossa*, 1291 (*ibid.*). — *Berthaudum*, 1506 (H.-A. terrier de Gap). — *Bertaux* (État-maj.).
 BERTHAUD, f. c^m de Ventavon. Dépendance de la maison de chartreusines de Berthaud; ancienne ferme modèle départementale. — *Bertaudum prope Ventanum*, 1198 (H.-A. Berth.). — *Bertaut*, 1242 (*ibid.*). — *Bertaudum*, 1299 (*ibid.*).
 BERTHAUD, h. c^m de Vaynes. Dépendance du couvent des chartreusines de Berthaud.
 BERTHELONS (LES), éc. c^m d'Embrun.
 BERTHES (LES), f. c^m des Crottes.
 BERTHES (LES), f. c^m de Savines.

- BERTHON, bois, c^m de Risoul.
 BERTRANDS (LES), h. c^m de l'Argentière.
 BERTRANDS (LES), h. c^m de Chorges.
 BERTRANDS (LES), éc. c^m de Lazer.
 BERTRANDS (LES), éc. c^m de Romette.
 BERTRANDS (LES), h. c^m de Saint-Clément.
 BESSE HAUTE, BASSE et DU MILIEU (LA), vill. c^m de l'Argentière. Paroisse créée par ordonnance du 15 février 1843. Voc. saint Michel archange. — *La Bessa*, 1147 (H.-A. Durb.). — *Bessa*, 1321 (Is. B., 2,998). — *Bascida*, 1334 (Is. rec. Bri.). — *Bezeta*, 1345 (*ibid.*). — *Besseda*, 1380 (Is. B., 2,992). — *Besseta*, 1449 (Is. B., 2,998). — *Besatum*, 1474 (Is. B., 2,997).
 BESSES (LES), chal. c^m de l'Argentière.
 BESSET (LE), h. c^m de la Salle. — *Bessaa*, 1292 (Is. rec. Bri.). — *In Bessis*, 1344 (*ibid.*). — *La Bessay* (Cass.).
 BESSUILE [Le petit bois], f. c^m d'Ancele. — *Buysselhie*, 1479 (H.-A. terrier d'Ancele).
 BESSULLIER, bois, c^m de Réalon.
 BÉVÉON, bois, c^m de Freyssinières.
 BEVOITS (LES), h. c^m de Montéglin.
 BEYNIÈRE (LA), éc. c^m de Chabottes.
 BEYLON (LE), éc. c^m de Montmaur.
 BEYLONGNE (LA), éc. c^m de Barret-le-Bas.
 BEYLONGNE (LA), h. c^m d'Eourres.
 BEYNAVES, h. c^m de Sainte-Colombe.
 BEYNET, f. c^m de Chanousse.
 BEYNET, éc. c^m de Clausonne.
 BEYNET, éc. c^m de Sainte-Colombe.
 BEYNETON, h. c^m d'Eourres.
 BEYNETS (LES), h. c^m de Roussel.
 BEYNON, t. c^m de Ventavon, affl. de la Durance.
 BEZ (LE), h. c^m d'Agnielles.
 BEZ (LE), h. c^m de Bréziers. — *Lebey*, 1783 (Albert, I, p. 508).
 BEZ (LE), vill. c^m de la Salle. Paroisse créée par ordonnance du 14 juin 1826. Voc. saint Sébastien et saint Roch. — *Becium*, 1293 (Is. rec. Bri.). — *Bezatum*, 1334 (*ibid.*). — *Homines Beogoto*, 1343 (Briançon). — *Becium*, 1351 (Is. rec. Bri.); 1394 (*ibid.*). — *Becatum*, 1450 (Is. B., 2,996). — *Bessi*, 1462 (Briançon). — *Besum*, 1482 (La Salle, cadastre). — *Villa de Bes parrochia Salle mandamenti Brianconi*, 1525 (Is. B., 2,993).
 BEZ (LE), t. c^m de la Salle, affl. de la Guisane. — *Rivus de Bessaa*, 1292 (Is. rec. Bri.). — *Torrent du Rez* (État-maj.).
 BIAIS-DE-LA-PAUSE (LE), f. c^m de Pelleautier.
 BIALIÈRES (LES), bois, c^m d'Abriés.
 BIASSONS (LES), éc. c^m de Serres. — *Bassidi de Mer-*
duno? 1284 (Valb. II, p. 118). — *Bassa Merolii?* 1298 (Inv. des Dauph. p. 18).
 BIASSEUR, chal. c^m de Névache.
 BIATSEB (LA), t. Prend sa source dans la commune de Freyssinières et se jette dans la Durance, dans celle de Champcella. — *Ripperia Biaychie*, 1401 (Is. B., 3,001). — *Ripperia Buaychie*, 1401 (*ibid.*).
 BIÈRES, h. c^m de Saint-André-de-Rosans.
 BIÈRES (LES), éc. c^m de Manteyer.
 BIGAUD, f. c^m de Jarjayes.
 BIJARDIN, bois, c^m de Névache.
 BILLY (LE), h. c^m de la Roche-de-Briançon. — *Mas des Billis*, 1783 (Albert, I, p. 174).
 BINATE (LA), mouli. c^m du Villard-d'Arène.
 BIRON (LE LAC), lac, c^m de Névache.
 BISCANS (LES), f. c^m de Sigoyer.
 BISE (LA), f. c^m de Gap.
 BISTRONS (LES), h. c^m de Romette.
 BLACHE (LA) [Le bois taillis], éc. c^m d'Agnielles.
 BLACHE (LA), éc. c^m d'Aspres-les-Corps.
 BLACHE (LA), h. c^m d'Aubessagne. — *Blachia*, 1390 (Is. B., 3,000).
 BLACHE (LA), bois, c^m de la Beaume. — *Blachia*, 1408 (Is. B., 3,000).
 BLACHE (LA), f. c^m de Chorges. — *Factum Blachie*, 1512 (Chorges, cadastre).
 BLACHE (LA), mont. et bois, c^m de Crévoux et de Saint-André-d'Embrun.
 BLACHE (LA), mouli. c^m de Gap. — *Blacha*, 1393 (H.-A.). — *Blacha*, 1495 (H.-A. chap.). — *Blachia*, 1506 (H.-A. terrier de Gap); xvi^e siècle (Is. B., 2,999).
 BLACHE (LA), éc. c^m de Manteyer.
 BLACHE (LA), bois, c^m de Méreuil.
 BLACHE (LA), éc. c^m de Pelleautier. — *Locus de Blachis*, 1506 (H.-A. terrier de Gap).
 BLACHE (LA), bois, c^m de la Pisse.
 BLACHE (LA), f. c^m de Saint-Apollinaire.
 BLACHE (LA), bois, c^m des Vigneaux. — *Blagia de Vignabius*, 1361 (Is. rec. Bri.).
 BLACHE-CHASTEL, f. c^m de la Fare. — *Blachia Chastella*, 1402 (Is. B., 2,958).
 BLACHE-D'ADRECH (LA), bois, c^m de Rosans.
 BLACHE-DES-COMBES (LA), bois, c^m de Vitrolles.
 BLACHE-DES-ROURES (LA), bois, c^m de Saint-André-de-Rosans.
 BLACHE-DU-CHÂTEAU (LA), bois, c^m du Noyer.
 BLACHE-FER, bois, c^m de l'Épine.
 BLACHE-GARDIOLLE (LA), f. c^m de Rabou.
 BLACHE-GOUTANE (LA), bois, c^m de Montjay.
 BLACHE-MIANNE (LA), bois, c^m de Chatillon-le-Désert.
 BLACHE-POMMIER (LA), f. c^m de la Bâtie-Mont-Saléon.

BLACHE-RONDE (LA), bois, c^m de Poligny. — *Blachia rotunda*, 1402 (Is. B, 2,958).
 BLACHE-ROUVAIRE (LA), bois, c^m de Rosans.
 BLACHES (LES), f. c^m d'Aspres-les-Veynes.
 BLACHES (LES), éc. c^m de Chorges. — *Blachie*, 1512 (Chorges, cadastre).
 BLACHES (LES), f. c^m de Neffes.
 BLACHES (LES), h. c^m du Poët.
 BLACHES (LES), quart. c^m de Saint-André-d'Embrun. — *Masum Blachie de Balmis*, 1465 (Saint-André, cadastre).
 BLACHES (LES), bois, c^m de Savournon.
 BLACHES (LES), éc. c^m de Tallard.
 BLACHES (LES), f. c^m de Trescléoux.
 BLACHES (LES), bois, c^m de Veynes.
 BLACHES-LA-COUR (LES), bois, c^m du Saix.
 BLACHETTE (LA), bois, c^m de la Pisse.
 BLACHETTE (LA), f. c^m de Saint-André-de-Rosans.
 BLACHETROLLE, éc. c^m de Lardier-et-Valença.
 BLACHIERE (LA), h. c^m de l'Argentière.
 BLACHON-D'OURS (LE), bois, c^m de Pomet.
 BLACHUS (LES), h. c^m d'Aubessagne.
 BLAISANCE (LA), t. c^m de Montjay, de Chanousse, de Trescléoux et de Lagrand, affl. du Buëch. — *Aqua Blaisanca*, 1075 (Cart. de Saint-Victor, II, p. 75).
 BLAISE-VILLARD, f. c^m de Gap.
 BLANC, éc. c^m de Briançon.
 BLANCHARD, éc. c^m de Saint-Julien-en-Champsaur.
 BLANCHARDS (LES)? lieu disp. c^m d'Embrun. — *Masum de Blanchard*, 1419 (Embr.).
 BLANCHIERS (LES)? lieu disp. c^m de Baratier. — *Masum Blancherorum*, 1430 (Is. B, 2,997). — *Masum de Blanchiers*, 1430 (*ibid.*).
 BLANCHIERS (LES), f. c^m de Chorges.
 BLANCHONS (LES), h. c^m de Pelleautier.
 BLANCS (LES), h. c^m de Champoléon. — *In Albis*, 1459 (Veyers).
 BLANCS (LES), éc. c^m de Prunières.
 BLANCS (LES), h. c^m de Réalon. — *A lo Blanchart*, 1442 (H.-A.).
 BLANCS (LES), éc. c^m de Romette.
 BLANCS (LES), h. c^m de Saint-Julien-en-Champsaur. — *Albi*, 1406 (Is. châtel.).
 BLANDOUIS, mont. c^m de Cervières.
 BLANQUETTES (LES), f. c^m de Saint-Disdier.
 BLAYE, mont. c^m de Ribiers. — *Castellum de Blais*, 1177 (B.-du-Rhône. Melte, comm^m de Joucas). — *Bloury* (lang. vulg.).
 BLAYES (LES), h. c^m de Neffes.
 BLEINE, f. c^m de la Roche-de-Briançon.
 BLEINES (LES), h. c^m de Saint-André-d'Embrun.
 BLESME, éc. c^m de Serres. — *Villa Blannatis?* 988

Hautes-Alpes.

(Cluny, III, 1784). — *Blesma*, 1398 (Is. châtel.).
 BLESME, riv. c^m de l'Épine, de Montclus et de Serres, affl. du Buëch. — *Ripperia Blesme*, 1398 (Is. châtel.).
 BLETON, bois, c^m de la Salle.
 BLETONNÉE, chal. c^m de Saint-Martin-de-Queyrières.
 BLETONNET, chal. c^m de Cervières.
 BLETONNET (LE), t. c^m de Cervières, affl. de la Cervyrette.
 BLETONNETS (LES), bois, c^m de Saint-Chaffrey.
 BLUETTE (LA), bois, c^m de Ristolas.
 BLUSSÈNE, bois, c^m de Sainte-Marie.
 BOCHE (LA) [La boule], h. c^m de Ventavon.
 BOCHES (LES), bois, c^m du Val-des-Prés.
 BODIN, f. c^m de Romette.
 BOUF-CHANU (LE), f. c^m de la Bâtie-Mont-Saléon.
 BOFFARD, quart. c^m de Saint-André-d'Embrun. — *In Boffardo*, 1465 (Saint-André, cadastre).
 BOIS (LE), h. c^m des Crottes.
 BOIS (LE), h. c^m de Fouillouse.
 BOIS (LE), h. c^m de Lazer.
 BOIS-CHATAIN, bois, c^m de Châteauroux.
 BOIS-CLAIR (LE), bois, c^m de Ceillac.
 BOIS-DE-PIPETTE (LE), f. c^m de Barillonnette.
 BOIS-DE-TRONS (LE), éc. c^m de Saint-André-de-Rosans.
 BOIS-DU-RIF (LE), f. c^m du Poët.
 BOIS-ÉPAIS (LE), f. c^m du Sauze.
 BOIS-FARAS (LE), bois, c^m d'Aiguilles.
 BOIS-FOURAN (LE), bois, c^m d'Aiguilles et de Château-Ville-Vieille.
 BOIS-GARRET (LE), quart. c^m de Chorges. — *Nemus Garret*, 1512 (Chorges, cadastre).
 BOIS-NOIR (LE), bois, c^m d'Abriés.
 BOIS-NOIR (LE), éc. c^m d'Annelle.
 BOIS-NOIR (LE), bois, c^m de l'Argentière et de Freysinières.
 BOIS-NOIR (LE), bois, c^m de la Beaume. — *Nemus neira*, 1408 (Is. B, 3,000).
 BOIS-NOIR (LE), h. c^m de Ceillac.
 BOIS-NOIR (LE), bois, c^m de Château-Ville-Vieille.
 BOIS-NOIR (LE), t. c^m du Mont-Genèvre, affl. de la Durance.
 BOIS-NOIR (LE), bois, c^m de Névache.
 BOIS-NOIR (LE), bois, c^m de Saint-Chaffrey. — *Nemus nigrum*, 1359 (Is. rec. Bri.).
 BOIS-NOIR (LE), bois, c^m de Vars.
 BOIS-ROND (LE), bois et mont. c^m de Saint-Étienne-en-Dévoluy.
 BOIS-ROND (LE), bois, c^m de Saint-Laurent-du-Cros.
 BOISSE, f. c^m de Furmeyer.
 BOISSE, bois, c^m de Châteauneuf-d'Oze.

- BOISSERATE-CLOTZ (LA) [Le bosquet plat], bois, c^m d'Aiguilles.
- BOISSET (LE), bois, c^m de Molines-en-Queyras.
- BOISSETTS (LES), h. c^m d'Ancele. — *Boychetum*, 1371 (H.-A. terrier d'Ancele).
- BOISSETTS (LES), éc. c^m d'Avançon.
- BOISSETTS (LES), h. c^m de la Haute-Beaume. — *Boycheti*, 1408 (Is. B, 3,000).
- BOISSETTS (LES), h. c^m de Laye. — *Domus de Boycheto*, 1377 (Is. B, 2,625). — *Domus de Boycheto*, 1377 (*ibid.*). — *Le Boisset* (Cass.).
- BOISSIÈRE (LA), éc. c^m de Lazer.
- BOISSILLON (LE), f. c^m d'Antonaves.
- BOISSILLON (LE), bois, c^m de la Pierre.
- BOISSONÉE-DE-LA-RECLUÉE (LA), bois, c^m d'Ancele. — *Reclata de la bossa*, 1371 (H.-A. terrier d'Ancele).
- BOIS-VISCAL (LE), bois et f. c^m de Rambaud et de la Bâtie-Neuve. Bois appartenant à l'évêque de Gap, seigneur de Rambaud.
- BOIS-VIEIL (LE), bois, c^m de Fouillouse.
- BOMPART, f. c^m de Sorbiers.
- BON-BOISSET (LE), bois, c^m de Baratier. — *Bonum boyssatum*, 1430 (Is. B, 2,997).
- BONDETTE, éc. c^m de la Salle.
- BONDETTE (LA), chal. c^m de Saint-Chaffrey.
- BONHOMME, mont. c^m de Saint-Martin-de-Queyrières et de la Roche-de-Briançon.
- BONJEAN, f. c^m d'Orpierre.
- BONJOURS (LES), f. c^m de Chorges. — *Les Beaujours*, 1783 (Albert, I, p. 204).
- BONNAFÉS (LES), h. c^m de la Roche-de-Briançon. — *Le Bonnafet*, 1783 (Albert, I, p. 174). — *Mas de Bonnafés* (Cass.).
- BONNAPOUX, h. c^m d'Embrun.
- BONNAPOUX, éc. c^m de Risoul.
- BONNARDEL, bois, c^m de Château-Ville-Vieille.
- BONNARDEL, quart. c^m de Chorges. — *Bonardellum*, 1512 (Chorges, cadastre).
- BONNARDELS (LES), h. c^m de Lardier-et-Valença.
- BONNE, t. c^m de Gap, affl. de la Laye. — *Rivulus Bonne*, 1010 (B. N. mss. lat. 12,659, p. 353). — *Fluvium Bonne*, xi^e s^e (*ibid.* p. 354). — *Pons de Bona*, xiv^e s^e (H.-A. chap.). — *Pons de Bonna*, 1371 (*ibid.*). — *Pons de Bona*, 1400 (*ibid.*). — *Riperia Bone*, 1476 (H.-A.); 1506 (H.-A. terrier de Gap).
- BONNE, éc. c^m de Gap. — *Lieu dit de Bonne, autrement des Traverses*, 1582 (Gaignaire).
- BONNE (LA), t. c^m de Laye, affl. du Drac. — *Rivus de la Bona*, 1377 (Is. B, 2,625).
- BONNE, t. c^m de Réotier, affl. de la Durance. — *In Bonna*, xv^e s^e (Is. B, 3,001).
- BONNE-AIGRETTE, f. c^m de Lazer.
- BONNE-EAU (LA), éc. c^m de Risoul.
- BONNE-FEMME (LA), f. c^m de Romette.
- BONNE-FONT, quart. c^m d'Aubessagne. — *Bona fons*, 1373 (Is. B, 2,958).
- BONNE-FONTAINE (LA), éc. c^m de Barillonnette.
- BONNET, f. c^m de l'Épine.
- BONNET, éc. c^m de Sainte-Colombe.
- BONNETI, f. c^m de Sigoyer.
- BONNETS (LES), h. c^m de Chorges.
- BONNETS (LES), éc. c^m de Nefes.
- BONNETS (LES), h. c^m de Saint-Jean-Saint-Nicolas. — *Boneta*, 1406 (Is. châtél.).
- BONNETS (LES), h. c^m de Sigoyer.
- BONNETTES (LES), éc. c^m de la Fare.
- BONNIUUX, h. c^m de Saint-André-de-Rosans.
- BON-POMMIER (LE), h. c^m de Saint-Clément.
- BON-SECOURS, f. c^m de Ventavon.
- BONSONNIÈRE (LA), bois, c^m de Saint-Léger.
- BONTOUX (LES), éc. c^m de Saint-Bonnet.
- BON-VOISIN, bois, c^m d'Embrun. — *Nemus Boni vicini*, 1337 (Embr.); 1470 (*ibid.* livre des copies).
- BON-VOISIN, mont. et col, c^m de Vallouise et de Guillaume-Pérouse, conduit de Vallouise en Valgaudemar.
- BORRELLI, f. c^m de Bréziers.
- BORRELS (LES), h. c^m de la Bâtie-Neuve.
- BORRELS (LES), éc. c^m de Champoléon.
- BORINE, f. c^m de la Salle.
- BOSCODON, h. et ruines, c^m des Crottes. Ancienne abbaye fondée en 1132, supprimée en 1769. — *Boscaudo*, 1132 (H.-A. Bosc.). — *Boscodo*, 1142 (*ibid.*). — *Busculdo*, 1148 (H.-A. Durb.). — *Buscauldo*, 1149 (*ibid.*). — *Beata Maria de Boscaudon*, 1157 (H.-A. Bosc.). — *Monasterium Boscaudonis*, 1179 (*ibid.*). — *Boscaudo*, 1225 (Cart. Ulc. p. 52). — *Boscodo*, 1234 (H.-A. Bosc.). — *Beata Maria Boscaudonensis*, 1239 (*ibid.*). — *Boscaudo*, 1269 (*ibid.*). — *Boschaldo*, 1276 (*ibid.*). — *Nemus Odonis*, 1283 (*ibid.*). — *Monasterium de Boscaudono*, 1285 (*ibid.*). — *Boscoudonum*, 1336 (Valb. II, p. 320). — *Monasterium Boscaudonis*, 1345 (Is. B, 2,995). — *Monasterium Beate Marie de Boscaudono*, 1347 (H.-A. Bosc.). — *Monasterium Boscaudonis*, 1351 (Is. B, 2,998). — *Bosquaudon*, xv^e s^e (Is. B, 2,997). — *Beata Maria de Boscoudono*, 1458 (Embr. livre des copies). — *Beata Maria de Boscaudono*, 1489 (H.-A. Bosc.).
- BOSCODON, bois et t. c^m des Crottes, affl. de la Durance. Il a été connu successivement sous les noms

- de torrent de Natton, de l'Infernet, de la Garenne et de Boscodon. Il prend sa source dans la montagne de Natton. — *Rivulus Inferneti*, 1132 (H.-A. Bosc.). — *Rivus de Enfernet*, 1204 (*ibid.*). — *Rivus qui dicitur de Inferneto*, 1234 (*ibid.*). — *Rivus Infernetus*, 1282 (Embr. livre des copies). — *Rivus Infernet*, 1320 (*ibid.*). — *Infernetum*, 1335 (Pic.). — *Rivus de Inferneto qui labitur in flumen Durentio*, 1349 (*ibid.*). — *Rivus de Inferneto alias de Athoyno*, 1351 (Is. B, 2,998). — *Rivus seu fons de Athoyno*, 1351 (*ibid.*). — *Inferneti rivus*, 1428 (H.-A. Bosc.). — *Inferneti rivulus*, 1472 (Embr. livre des copies). — *Rivus de Garenna qui descendit directo ab abbacia Boscaudoni in Durentia*, 1512 (Pic.). — *Rivus de Infernetis dividens territoria de Crottis et Montimirati*, 1532 (H.-A. reconnaissances). — *Ruisseau de l'Infernet*, 1573 (Is. B, 2,996).
- BOSCON (LE), f. c^m du Forest-Saint-Juben.
- BOSCON (LE), bois, c^m d'Orcières.
- BOSQ (LE), moult. c^m d'Aspres-les-Corps.
- BOSQ, f. c^m de Saint-Apollinaire.
- BOSQUET (LE), bois, c^m de Baratier. — *Boychetum*, 1430 (Is. B, 2,997).
- BOSQUET (LE), bois, c^m de Cervières.
- BOSQUET (LE), bois, c^m d'Embrun.
- BOSQUET (LE), bois, c^m des Vigneaux. — *Bocetum*, 1385 (Is. rec. Bri.).
- BOSQUI, éc. c^m de Saint-André-d'Embrun.
- BOSQUIS (LES), éc. c^m des Crottes.
- BOSQUOU, éc. c^m de Prunières.
- BOSSE-CROIX (LA), bois, c^m d'Orcières.
- BOUCHARD, mont. c^m du Puy-Saint-André et de Saint-Martin-de-Queyrières.
- BOUCHARD (LE), bois, c^m des Vigneaux. — *Boucharestum*, 1379 (Is. rec. Bri.).
- BOUCHARDES (LES), chal. c^m du Monétier-de-Briançon.
- BOUCHARDS (LES), t. c^m de Savines, affl. de la Durance.
- BOUCHAS (LE), bois, c^m du Mont-Genèvre.
- BOUCHER-CLAUDE, bois, c^m de Crévoux.
- BOUCHET (LE), bois, c^m d'Aiguilles.
- BOUCHET-TARAVELLIER (LE), bois, c^m de la Salle. — *Bochier*, 1343 (Is. B, 2,996). — *In Bucheto*, 1359 (Is. rec. Bri.).
- BOUCHIER (LE), t. c^m d'Abriés, affl. du Guil. — *Le Bouchet* (État-maj.).
- BOUCHIER (LE), vill. c^m de Saint-Martin-de-Queyrières. Paroisse créée par ordonnance du 14 juin 1826. Voc. Notre-Dame-des-Sept-Douleurs. — *Bocherium*, 1101 (Cart. Ulc. p. 196); 1118 (*ibid.* p. 157). — *Bocher*, 1275 (Briançon). — *Bocherium*, 1332 (Is. rec. Bri.); 1345 (*ibid.*). — *Bouchet*, 1568 (H.-A. pouillé d'Embrun).
- BOUCHIÈRE (LA), bois, c^m de la Roche-de-Briançon. — *Bucherium*, 1394 (Is. rec. Bri.).
- BOUCHIERS (LES), bois, c^m des Orres.
- BOUCHONS (LES), h. c^m de Laragne.
- BOUCHOUSE, t. c^m de la Roche-de-Briançon, affl. de la Durance.
- BOUCHOUSIER, t. c^m de Ristolas, affl. du Guil.
- BOUDELLE, f. c^m de la Cluse.
- BOUDOUS (LE), t. c^m de Freyssières, affl. de la Biaysse.
- BOUIÈRE (LA), f. c^m de Saint-Bonnet.
- BOUFFARD, éc. c^m de Champcella.
- BOUFFARD, t. c^m de Réotier, affl. de la Durance.
- BOUFFET, bois, c^m de Saint-Laurent-du-Cros.
- BOUIRE, éc. c^m de Lardier-et-Valença.
- BOUIRONS (LES), f. c^m de Saint-Jean-Saint-Nicolas.
- BOUISSARDE (LA), bois, c^m de Saint-Sauveur.
- BOUISSÉ (LA), mont. c^m de l'Épine et de Serres.
- BOUISSÉ (LA), f. c^m d'Étoile.
- BOUISSÉ (LA), bois et t. c^m de Montclus, affl. de Blesme.
- BOUISSÉ (LA), h. c^m de Salérans.
- BOUISSÉS (LES), bois, c^m de Chanousse.
- BOUISSET (LE), chal. c^m de la Pisse. — *Le Boysset*, (État-maj.).
- BOUISSETTES (LES), f. c^m d'Orpierre.
- BOUISSONNAS (LES), bois, c^m de Bénévent-et-Charbillac.
- BOUISSONNAS (LES), bois, c^m de Champoléon.
- BOUISSONNETS (LES), bois, c^m de Champcella.
- BOUISSONNIÈRE (LA), bois, c^m de Crévoux.
- BOUJURMAN, h. c^m de l'Argentière.
- BOULE-D'OR (LA), h. c^m de Rosans.
- BOULIGA [Remuer], f. c^m de Saint-Bonnet.
- BOULIGON, f. c^m de Bruis.
- BOULINE (LA), f. c^m de Briançon.
- BOULON (LE), t. c^m de la Beaume, affl. de Chauvanne.
- BOULONNEONS (LES), h. c^m de Tallard. — *Les Boulonneons* (Cass.).
- BOURDI, bois, c^m de l'Argentière.
- BOURDILLON, éc. c^m de l'Épine.
- BOURDISSONNE, f. c^m de la Bâtie-Vieille.
- BOURELLE (LA), f. c^m du Puy-Saint-Pierre.
- BOURÉRALE, f. c^m de Rambaud.
- BOURG, f. c^m de Châteauiers.
- BOURG (LE), h. c^m de Guillaume-Pérouse.
- BOURGADE (LA), h. c^m de Montjay.
- BOURGADES (LES), h. c^m de Saint-Pierre-Aves.
- BOURGEA (LA), h. c^m de l'Argentière.

- BOURGNA (LA), f. c^m d'Embrun. — *Le Bourgeat* (État-maj.).
- BOURGNA (LA), h. c^m de Réotier.
- BOURGNA (LA), éc. c^m de Saint-Crépin.
- BOURGNA (LA), t. c^m de Saint-Crépin, affl. de la Durance.
- BOURGNA-DES-CHALPS (LA), h. c^m de Cervières.
- BOURGNA-LA-CIME (LA), éc. c^m de Saint-Martin-de-Queyrières.
- BOURGEON, bois, c^m du Mont-Genèvre.
- BOURGET (LE), mont. c^m de Cervières. — *La montagne du Bourget*, 1539 (Briançon, cadastre).
- BOURGET (LE), h. c^m de Cervières. — *Le Bourget*, 1539 (Briançon, cadastre).
- BOURGET (LE), h. c^m de Chorges. — *Masus Borgeti*, 1512 (Chorges, cadastre). — *Borgetum*, 1512 (*ibid.*).
- BOURGET (LE), f. c^m de l'Épine.
- BOURGET (LE), f. c^m de Réalon. — *Borgetum*, 1310 (H.-A.). — *Le Bourget* (État-maj.).
- BOURG-RAYNAUD, éc. c^m d'Orpierre.
- BOURGREAL, éc. c^m de Ribiers. — *Bourréal* (État-maj.).
- BOURLAND, éc. c^m de Saint-Julien-en-Champeaur.
- BOURLINCHE, h. c^m d'Embrun.
- BOURNAS (LES), éc. c^m de Jarjayes.
- BOURNE (LA), bois, c^m de Champella.
- BOURNEAU, bois, c^m de Saint-Sauveur.
- BOUROLON, f. c^m de la Freissinouse.
- BOURNELLE (LA), h. c^m du Puy-Saint-Pierre.
- BOURNIQUET (LE), t. c^m de Saint-Bonnet, affl. du torrent de Durmillouse.
- BOURSETONS (LES), éc. c^m de Barret-le-Bas.
- BOUSCARATE (LA), bois, c^m de la Roche-de-Briançon.
- BOUSCOU (LE), bois, c^m de Châteauneuf-d'Oze.
- BOUSSENSAYES, h. c^m d'Orcières. — *Bosansayes*, 1426 (not. d'Embr.). — *Bosensays*, 1529 (H.-A. terrier d'Orcières). — *Boutensays* (Cass.).
- BOUSQUET (LE), bois, c^m de Champoléon.
- BOUSQUETS (LES), bois, c^m de Réalon.
- BOUSQUOU (LE), bois, c^m de Laye.
- BOUSSA (LA), bois, c^m de Ristolas.
- BOUSSARDES (LES), h. c^m du Monétier-de-Briançon.
- BOUSSART, bois, c^m de Saint-André-d'Embrun.
- BOUSSOLENC (LE), mont. c^m de Baratier et des Orres.
- BOUSSONILLE, éc. c^m de Saint-Apollinaire.
- BOUTARON, bois, c^m de Fumeyer.
- BOUTEILLONS (LES), éc. c^m de Saint-André-d'Embrun.
- BOUTEILS (LES), h. c^m du Puy-Sanières.
- BOUTET, bois, c^m d'Orcières.
- BOUTIER, f. c^m de Neffes.
- BOUTIQUAIRES (LES), f. c^m d'Aspres-les-Corps.
- BOUTIQUE (LA), éc. c^m des Vigneaux.
- BOUVET, éc. c^m de Sigoyer.
- BOUVETS (LES), h. c^m de Chabestan.
- BOUYDAYNE, f. c^m de la Beaume.
- BOUYNETTE (LA) [La petite borne], éc. c^m d'Upaix.
- BOUTSKRETTE (LA), bois, c^m de l'Épine.
- BOUTSSORE, bois, c^m de Saint-Laurent-du-Cros.
- BOUJINE, f. c^m de Rosans.
- BOYER, éc. c^m de Molines-en-Champeaur.
- BOYER, éc. c^m du Noyer.
- BOYÈRE (LA) HAUTE et BASSE, éc. c^m d'Eygliers.
- BOYÈRE (LA), éc. c^m de Saint-Jean-Saint-Nicolas.
- BOYERS (LES), éc. c^m de Molines-en-Champeaur.
- BOYRONS (LES), h. c^m de Sigoyer.
- BOYSSETTES (LES), éc. c^m d'Orpierre.
- BRACHET, f. c^m de Nossage-et-Bénévent.
- BRACS (LES), quart. c^m de Briançon. — *Al Brac*, 1347 (Is. rec. Bri.).
- BRAGOUSSE, t. c^m des Crottes, affl. du torrent de Boscodon. A porté successivement les noms de *Riou merdous* et de *Bragousse*. — *Rivus Merdousus*, 1132 (H.-A. Boec.). — *Rivus al Merdesc*, 1132 (*ibid.*). — *Rivus Merdousus*, 1142 (*ibid.*). — *Rivus Bragos*, 1282 (Embr. livre des copies). — *Rivus de Bragos*, 1349 (Pic.). — *Bragos*, 1357 (Is. B, 2,998). — *Rivus de Brascoso*, 1428 (H.-A. reconnaissances). — *Rivus de Bracous*, 1470 (Pic.). — *Riou de Brasco*, 1573 (Is. B, 2,996).
- BRAMAFAN, éc. c^m de la Bâtie-Neuve. — *Bramafan*, 1321 (H.-A. terrier de la Bâtie).
- BRAMAFAN, t. c^m de Briançon, affl. de la Durance. — *Fons de Bramafan*, 1344 (Briançon). — *Rivus de Bramafan*, 1344 (*ibid.*). — *Bramaffan*, 1367 (Is. rec. Bri.); 1385 (*ibid.*).
- BRAMAFAN, t. c^m d'Embrun, affl. de la Durance. — *Rivus de Bramafan*, 1343 (Embr. livre des copies). — *Bramafan*, 1480 (Embr.).
- BRAMAFAN, bois, c^m de l'Épine.
- BRAMAFAN, éc. c^m de Manteyer.
- BRAMAFAN, t. c^m du Monétier-Allemont, affl. de la Durance.
- BRAMAFAN, f. c^m de Rambaud.
- BRAMAFAN, f. c^m de Saint-Pierre-Avez.
- BRAMAFAN, bois, c^m du Val-des-Prés. — *Bramaffan*, 1385 (Is. rec. Bri.).
- BRAMOUSSE, t. c^m de Château-Ville-Vieille, affl. du Guil. — *Bramoscum*, 1372 (Is. rec. Bri.). — *Bramossa*, 1373 (*ibid.*).
- BRAMOUSSE, h. c^m de Guillestre. Ce hameau dépend de la paroisse du Véyer. — *Forestum de Bramocia*, XIII^e s. (Valb. II, p. 15). — *Bramossa*, 1321 (Is. B, 2,998); 1495 (not. d'Embr.).
- BRAS (LE), éc. c^m de Saint-Apollinaire.
- BRASC (LE), t. c^m de Château-Ville-Vieille, affl. du

Guil. — *Rivus de Brasco*, 1461 (Ville-Vieille). — *Rivus Braschi*, 1461 (*ibid.*).
BRASSAC, h. c^m de Vallouise.
BRAUS (LES), éc. c^m de Chaudun.
BRAYET, f. c^m de Barillonnette.
BRAYS (LES), bois, c^m de Châteauneuf-d'Oze.
BRAYSSE (LA), f. c^m de Barillonnette.
BREDOUIRE, bois, c^m du Val-des-Prés.
BREGOUSE, bois, c^m de l'Épine.
BREINE, bois, c^m de Ceillac.
BREMOND, f. c^m de Gap.
BRÉS (LES), h. c^m de la Bâtie-Neuve.
BRÉSIS, quart. c^m de Baratier. — *In Crois*, 1430 (Is. B, 2,997).
BRESSAILLES, f. c^m de Saint-André-d'Embrun.
BRETONNÉE (LA), h. c^m de Saint-Martin-de-Queyrières.
BRETONNET (LE), bois, c^m de Châteauroux.
BRÉZIERS, c^m, c^m de Chorges. Voc. saint Marcellin. — *Castrum Bricis*, vers 1100 (H.-A.). — *Castrum de Brezerius*, 1155 (Bouche, II, p. 121). — *Brezii*, 1298 (B.-du-Rhône. B, 1,075). — *Brezarium*, 1321 (Is. B, 2,998). — *Bresii*, 1334 (Sisteron). — *Briserii*, 1416 (H.-A.); 1510 (not. d'Embr.). — *Breziers*, 1568 (H.-A. pouillé d'Embrun).
BRÉZIERS, t. c^m de Bréziers, affl. de la Durance.
BRÉZIERS (MANDEMENT DE) ET ROCHEBRUNE. Ancien mandement comprenant les communes actuelles de Bréziers, de Rochebrune et le château fort de Beaufort. Appartenait à l'archevêque d'Embrun, auquel il avait été donné en 1155 par le comte de Provence; uni au Dauphiné en 1447.
BRIANCES (LES), chal. c^m de Saint-Chaffrey. — *Pratum na Brianza*, 1410 (Saint-Chaffrey, cadastre).
BRIANÇON, ch.-lieu d'arrond^t, ancien chef-lieu de la principauté de Briançonnais. Voc. l'Assomption et saint Nicolas. — *Brigantium* (vases Apoll.). — *Brigantio* (*ibid.*). — *Brigantione* (Peutinger). — *Bricantio* (Ravenne). — *Brigantio* (Itin. d'Antonin). — *Brigantium* (Itin. de Bordeaux à Jérusalem). — *Virgantis castellum* (Ammien Marcellin, l. XV). — *Bpυδάρια* (Julien, épit. aux Athéniens). — *Brigiani* (inscrip. de la Turbie). — *Bpυδάριον* (Strabon, l. IV, § 3. — Ptolémée, Europe, § 6). — *Municipium Brigantinensis* (inscrip. préfecture de Gap). — *Briancione*, 739 (Cart. de Saint-Hugues, test. d'Abbon). — *Brianzonum*, 1053 (Cart. Ulc. p. 135). — *Castrum Brianzoni*, 1070 (*ibid.* p. 147). — *Brianzonensis castrum*, 1073 (*ibid.* p. 186). — *Briancio*, 1084 (*ibid.* p. 156). — *Brianzo*, 1098 (*ibid.* p. 95). — *Briancio*, 1101 (*ibid.* p. 197). — *Brianzo*, 1105 (*ibid.* p. 154). — *Briancionum*,

1120 (*ibid.* p. 3). — *Briancionum*, 1147 (*ibid.* p. 153). — *Brianzonum*, 1170 (*ibid.* p. 147). — *Briancu*, 1183 (*ibid.* p. 14). — *Briancion*, XII^e s^c (Gérard de Rossillon, ms. d'Oxford, v. 1555). — *Briancio*, XII^e s^c (*ibid.* mss. de Paris, v. 973). — *Brianzonum*, 1221 (Cart. Ulc. p. 149). — *Brianzon*, 1226 (*ibid.*). — *Burgum Brianzonii*, 1228 (*ibid.* p. 148). — *Brianchio*, 1231 (Mon. his. patr. I, p. 1314). — *Brianchonum*, 1265 (Is. rec. Bri.). — *Castellania de Briancione*, 1345 (Valb. II, p. 509). — *Brianson*, 1395 (Briançon). — *Burgum Brianzonii*, 1476 (Is. B, 2,992).
BRIANÇON, éc. c^m de Lardier-et-Valença.
BRIANÇON, t. c^m de Vitrolles, affl. de la Déoule. — *Rivus de Briansono*, 1496 (B.-du-Rhône. B, Sisteron, 18).
BRIANÇONNAIS (LE), ancienne principauté qui comprenait les cantons actuels de Briançon, du Monétier, d'Aiguilles et de l'Argentière. Elle s'étendait, en outre, sur quelques vallées des Alpes italiennes qui en furent détachées par le traité d'Utrecht (1713). — *Pagus Briantinus*, 739 (Cart. de Saint-Hugues, test. d'Abbon). — *Pagus Brigantinus*, 739 (*ibid.*). — *Vallis Briantina*, 739 (*ibid.*). — *Briantina*, 773 (Mon. hist. patr. I, p. 21). — *Vallis Brianconensis*, 1020 (Pertz, VII, p. 81). — *Mandamentum Brianconi*, 1070 (Cart. Ulc. p. 147). — *Mandamentum Brianconi*, vers 1080 (*ibid.* p. 151). — *Potestas Brianconis*, vers 1090 (*ibid.* p. 1). — *Briancostesium*, 1295 (Valb. II, p. 76). — *Patria Brianconensis*, 1330 (*ibid.* p. 242). — *Le Principé de Briançonnais*, 1343 (*ibid.* p. 456). — *Le Briansonnoys*, 1395 (Briançon). — *Patria Brianconensis*, 1472 (Is. B, 2,992).
BRIANDS (LES), h. c^m de Réolun.
BRIANT, éc. c^m du Puy-Saint-Eusèbe.
BRIC-BOUCHET (LE) [Bric, rocher], mont. c^m d'Abriés et Italie.
BRIC-D'URINE (LE) OU PELVAS, mont. c^m d'Abriés et Italie.
BRIC-FROID (LE), mont. c^m d'Abriés et Italie.
BRIEDOINS (LES), h. c^m de Châteauroux.
BRIEU (LA), f. c^m de la Bâtie-Mont-Saléon.
BRIENCE, f. c^m de Montgardin.
BRIEAC, bois, c^m de Théus.
BRIEBAQUE, bois, c^m de Sigottier.
BRIERONS (LES) [Les petits fragments], éc. c^m de l'Argentière.
BROCHIER, f. c^m de Saint-Julien-en-Champsaur.
BROCHERS (LES), éc. c^m de Chorges.
BROCHERS (LES), f. c^m de Gap.
BROUA (LA) [La pousse], h. c^m de Salérans.

- BROUAS (LES), chal. c^m de Saint-Chaffrey. — *In Broys Podii Sancti Theoffredi*, 1347 (Is. rec. Bri.). — *Broys Sancti Theoffredi*, 1410 (Saint-Chaffrey, cadastre).
- BROUAS (LES), bois, c^m de Saint-Auban-d'Oze.
- BROUCHET (LE), bois, c^m de Névache.
- BROUS (LA), bois, c^m de Briançon.
- BROUE (LA), h. c^m de Saint-Firmin.
- BROUE-DE-GUITE (LA), bois, c^m de Montjay.
- BROUE-DU-NAÏ (LA), bois, c^m de Réalon.
- BROUES (LES), éc. c^m de Saint-André-de-Rosans.
- BROUES (LES), éc. c^m de Villard-Loubière.
- BROUES-DE-BAUDON (LES), f. c^m de Rabou.
- BROUS (LES), éc. c^m de Chaudun.
- BRUDE, h. c^m de Saint-Clément.
- BRUDOUR, h. c^m d'Aspres-les-Corps. — *Brudorium*, 1516 (H.-A. reconnaissances). — *Brudorium*, 1525 (Aspres, cadastre).
- BRUDOUR, t. c^m d'Aspres-les-Corps, affl. du Drac. — *Comba de Balbomibus*, 1525 (Aspres, cadastre). — *Comba Balbonis*, 1525 (*ibid.*).
- BRUDOUR, t. c^m de Saint-Jean-Saint-Nicolas, affl. du Drac.
- BRUGÈRE (LA), éc. c^m de Gap. — *Nemus Brugiarum*, 1364 (Is. châtél.).
- BRUILÈRE (LA), éc. c^m de Savournon.
- BRUIS (VALLÉE DE), c^m de Bruis et de Sainte-Marie. — *In valle Brosii*, 1153 (bulle d'Eugène III).
- BRUIS, c^m, c^m de Rosans. Voc. saint Michel. — *Bruscum*, 1147 (Durb.). — *Brosium*, 1153 (bulle d'Eugène III). — *Brosis*, 1251 (B. N. mss. lat. 10,951, p. 642). — *Broxium*, 1293 (Valb. II, p. 108). — *Castrum de Brosio*, 1294 (Inv. des Dauph. p. 233). — *Brucys*, 1351 (Is. B, 3,010). — *Broxium*, 1365 (Is. B, 2,996); 1392 (Is. B, 2,997); 1410 (Is. B, 3,000). — *Brucys*, 1516 (H.-A. rôle des décimes de Gap). — *Broxium*, 1573 (H.-A. chap.).
- BRUISSET (LE), quart. c^m de Chorges. — *Brucetum*, 1512 (Chorges, cadastre). — *Masus de Bruiseto*, 1512 (*ibid.*).
- BRUN, éc. c^m de Montjay.
- BRUN, éc. c^m de Montmorin.
- BRUN, f. c^m de Ribeyret.
- BRUN, éc. c^m de Sigoyer.
- BRUNACHE? lieu disp. c^m de Savines. — *Brunachs*, xv^e s^e (H.-A. terrier de Savines).
- BRUNACHES (LES), f. c^m de Montgardin.
- BRUNE (LA), bois, c^m d'Abriès.
- BRUNE (LA), f. c^m d'Embrun.
- BRUNE, t. c^m de Névache, affl. de la Clarée.
- BRUNE, f. c^m de Nossage-et-Bénévent.
- BRUNEL, mont. c^m de Crévoux.
- BRUNET, éc. c^m de Montclus.
- BRUNET, éc. c^m d'Upaix.
- BRUNETS (LES), h. c^m de Gap.
- BRUNISSARD, h. c^m d'Arvieux. — *Brunichard*, 1783 (Albert, I, p. 329).
- BRUNISSARD, f. c^m des Crottes.
- BRUNISSARD (LE), t. c^m des Crottes, affl. de la Durançe. — Voy. SERRE-BRUNISSARD.
- BRUNISSARD, bois, c^m de Risoul.
- BRUNS (LES), éc. c^m de Réotier.
- BRUNS (LES), h. c^m de la Roche-de-Briançon. — *Le Mas des Bruns*, 1783 (Albert, I, p. 174); (Cas.).
- BRUNSEL, h. c^m de Montmaur. — *Brionsel*, 1244 (H.-A. Berth.). — *Brunicellum*, 1297 (B.-du-Rhône. B, 1,373). — *Brouncellum*, 1309 (*ibid.*).
- BRUS (LES), éc. c^m de Laragne.
- BRUSAS (LES), bois, c^m de Villard-Saint-Pancrace. — *Als Bruchet?* xiv^e s^e (Is. rec. Bri.).
- BRUSQ (LE), h. c^m de Pomet.
- BRUSSET, bois, c^m d'Orcières. — *Bruschetum*, 1406 (Is. châtél.).
- BRUSSET (LE), h. c^m de Saint-Véran.
- BRUSSET (LE), h. c^m d'Upaix. — *Brustum*, 1282 (Is. cop. AA). — *Al Bruquet*, 1340 (Is. B, 2,996). — *Le Brusset*, 1560 (Pic.).
- BRUTINEL (LE), moult. et quart. c^m de Briançon. — *Podium Brutinelli*, 1385 (Is. rec. Bri.); 1409 (Is. B, 2,996). — *Podium Brutinellum*, 1415 (Is. rec. Bri.). — *Podium Brutinelli*, 1437 (Is. B, 2,995); 1449 (Is. B, 3,010).
- BRUTINEL, éc. c^m de la Fare. — *Brustinelli*, 1394 (H.-A. chap.). — *Brutinelli*, 1394 (*ibid.*); 1406 (Is. châtél.).
- BRUTINEL, h. c^m de Laye. — *Brutinellum*, 1274 (H.-A.). — *Brutinellum*, 1442 (Is. B, 2,998).
- BRUTINEL, t. c^m de Laye, affl. du Drac.
- BRUYÈRE (LA), bois et t. c^m d'Orcières, affl. du Drac.
- BUCHARDET (LE), t. c^m de Clémence-d'Ambel, affl. de la Sevrainse.
- BUCHER (LA), mont. et t. c^m de Château-Ville-Vieille, de Molines et de Ceillac, affl. du Guil. — *Aqua Bocherii*, 1392 (Is. rec. Bri.).
- BUCHET (LE), quart. c^m de Saint-Chaffrey. — *Buchetum*, 1359 (Is. rec. Bri.). — *Buichetum Sancti Theoffredi*, 1376 (*ibid.*). — *Bruchetum*, 1410 (Saint-Chaffrey, cadastre); 1510 (*ibid.*).
- BUCHE (LE), riv. formée par la jonction au pont de la Barque, commune de Sigottier, des deux Boëchs, dont l'un prend naissance dans les marais de Manteyer, et l'autre dans la commune de Lus

- (Drôme). Il se jette dans la Durance, à Sisteron (Basses-Alpes), et quitte le département des Hautes-Alpes au lieu dit *le Virail*, commune de Ribiers, après avoir servi quelque temps de limite à ce département et à celui des Basses-Alpes. — *Buchium*, 1202 (Valb. II, p. 459). — *Bouchium*, 1202 (Bouche, II, p. 180). — *Biocinium*, 1242 (Is. cop. AA). — *Buschum*, 1250 (B.-du-Rhône. Malte, comm^{re} de Joucas). — *Pons de Buoch*, 1256 (H.-A. Durb.). — *Biocius*, 1258 (*ibid.*). — *Beochum*, 1355 (*ibid.*). — *Flumen Boechi*, 1365 (Is. B, 2,622). — *Bochium*, 1377 (Is. B, 2,998). — *Aqua Buochii*, 1377 (Is. B, 2,625). — *Ripperia Beucis*, 1397 (Is. cop. AA). — *Flumen Bocschii*, 1413 (Is. B, 2,630). — *Bueschium*, 1434 (Is. B, 2,996). — *Bochum*, 1487 (H.-A.). — *Riperia Biochi de Veynato*, 1487 (*ibid.*). — *Boch*, 1520 (La Ric). — *La rivière de Busch*, 1562 (B.-du-Rhône. Saint-Antoine, comm^{re} de Veynes).
- BUÉS** (LES), f. c^{re} d'Agnière.
- BUFFE** (LA), f. c^{re} de Châteauroux.
- BUFFE** (LA), chal. c^{re} de la Grave.
- BUFFÈRE** (COL DE), col, c^{re} du Monétier-de-Briançon, conduisant de la vallée de la Guisane dans celle de la Clarée. — *Buffera*, 1232 (Is. rec. Bri.); 1358 (*ibid.*).
- BUFFÈRE**, t. c^{re} de Névache, affl. de la Clarée. — *Bea de Buffera*, 1232 (Is. B, 2,994).
- BUFFÈRE**, chal. c^{re} de Névache. — *Buffere de montagne* (Cass.).
- BUGADIERS** (LES) [Les lessiveurs], f. c^{re} de Ventavon.
- BUIS** (LES), quart. c^{re} de la Beaume. — *Buzii*, 1403 (Is. B, 3,001).
- BUIS-D'AUVERONS** (LE), bois, c^{re} de Saint-Cyrice.
- BUISSARATE** (LA), quart. c^{re} de Jarjayes. — *Boysarate*, 1501 (H.-A. terrier de Jarjayes).
- BUISSARD** (MANDÈMENT DU), ancien mandement comprenant les communes actuelles du Buisard, de Saint-Julien-en-Champsaur, du Forest-Saint-Julien, de Saint-Laurent-du-Cros et de Laye. — *Mandamentum de Buscardo*, 1321 (H.-A. chap.). — *Mandamentum de Buysardo*, 1377 (Chaper).
- BUISSARD** (LE), c^{re}, c^{re} de Saint-Bonnet. Voc. saint Barthélemy. — *Buxall*, 1152 (Mon. hist. patr. I, p. 799). — *Buysardum*, 1177 (Is. cop. AA). — *Boysardum*, 1332 (H.-A. chap.). — *Buischardum*, 1340 (Pic. test. d'Augustin de Montbrand). — *Boysard*, 1343 (Docum. inéd. p. 80). — *Buschardum*, 1374 (Pic.). — *Boysserum*, 1390 (H.-A. chap.). — *Buischardum*, 1500 (H.-A. pouillé de Gap). — *Le Buysard*, 1516 (H.-A. rôle des décimes de Gap). — *Buysardum*, 1575 (Pic. rôle des bénéfices de l'évêché de Gap).
- BUISSARD** (LE), t. c^{re} du Buisard, affl. du Drac.
- BUISSIÈRE** (LA), h. c^{re} de Savournon.
- BUISSON** (LE), éc. c^{re} de Rosans.
- BUISSON** (LE), bois, c^{re} de Saint-André-de-Rosans.
- BUISSONIÈRE** (LA), quart. c^{re} des Crottes. — *Bossoneria*, vers 1420 (H.-A. terrier des Crottes). — *Bossoneria*, 1458 (Crottes, cadastre).
- BUISSONNE** (LA), bois, c^{re} du Monétier-de-Briançon. — *Bozoneria*, 1334 (Is. rec. Bri.).
- BUISSONNÉE** (LA), quart. c^{re} d'Embrun. — *Bossoneria apud Caleyriam*, 1501 (Is. B, 2,993). — *Bossoneria*, 1508 (*ibid.*).
- BUISSON** (LES), éc. c^{re} de Chabottes. — *Boyssonum*, 1406 (Is. châtél.).
- BUISSONS** (LES), éc. c^{re} de Gap.
- BUISSONS** (LES), h. c^{re} d'Upaix.
- BUMATS** (LES), h. c^{re} de Gap.
- BURE** (PIC DE), mont. c^{re} de la Cluse, de Montmaur, de la Roche-des-Arnauds et de Saint-Étienne-en-Dévoluy. — *Cacumen montis Butri*, XIII^e s^e (H.-A. Berth.). — *Rupis de Buire*, 1246 (*ibid.*). — *Rupis Butri*, 1250 (*ibid.*). — *Cacumen de Buire*, 1265 (*ibid.*).
- BURES** (LES), bois, c^{re} d'Esparron.
- BURETY** (LE), éc. c^{re} de Gap.
- BURIANNE** (LA), t. c^{re} de la Beaume, affl. de la Chau-ranne.
- BURLET** (LE), mont. c^{re} d'Antonaves.
- BURRIANE**, t. c^{re} de Saint-Julien-en-Bauchaine, affl. du Buëch, nommé par l'administration des ponts et chaussées *torrent de Durbon*. — *Burriane*, 1116 (H.-A. Durb.). — *Burriana*, 1136 (*ibid.*). — *Rivus qui descendit de Castellario*, 1166 (*ibid.*). — *Burriana*, 1177 (*ibid.*).
- BUSQUE**, éc. c^{re} de Savines.
- BUSSARDE** (LA), f. c^{re} de Méreuil.
- BUSSETS** (LES), h. c^{re} de Barret-le-Bas.
- BUSSON** (LE), f. c^{re} de la Roche-des-Arnauds.
- BUTTS** (LA), moulin. c^{re} de Chorges.
- BUTS** (LES), f. c^{re} de Ventavon.
- BURET**, f. c^{re} de Lazer.
- BUZON** (LE), f. c^{re} de Gap.
- BUZON** (LE), t. c^{re} de Romette, affl. de la Luye. — *Ad rivulum Bosonem*, 1029 (B. N. mss. lat. 12,659, p. 353). — *Busonum*, 1322 (H.-A. chap.). — *Ad bedale de Buson*, 1506 (H.-A. terrier de Gap).

C

- CABANE (LA), chal. c^m de Ceillac.
 CABANE (LA), chal. c^m de Châteauroux.
 CABANE (LA), éc. c^m de Guillaume-Pérouse.
 CABANE (LA), chal. c^m du Monétier-de-Briançon.
 CABANE (LA), chal. c^m d'Orcières. — *Cabana*, 1406 (Is. châtel.). — *Chabana*, 1529 (H.-A. terrier d'Orcières).
 CABANE (LA), bois, c^m des Orres.
 CABANE (LA), éc. c^m de Saint-André-d'Embrun. — *Campana*, 1465 (Embr.).
 CABANE (LA), bois, c^m de Saint-André-de-Rosens.
 CABANE-FLOURET, h. c^m de Guillaume-Pérouse.
 CABANES (LES), bois, c^m d'Aspres-les-Corps. — *Chabanum*, 1525 (Aspres, cadastre).
 CABANON (LE), f. c^m du Monétier-Allemont.
 CABOT, chal. c^m de Cervières.
 CABOU, h. c^m de Cervières.
 CABRE (COL DE), col, c^m de la Haute-Beaume. — *Gasra mons* (Peutinger). — *Col de Chauranne* (Cass.). — *Col des communes* (nom donné par le préfet Ladoucette sous le premier empire).
 CADET (LE), f. c^m de Saint-Firmin.
 CADET (LE), éc. c^m de Vitrolles.
 CADETON (LE), f. c^m de Saint-Firmin.
 CADIERRE (LA), bois, c^m de Lagrand.
 CADISSIER, bois, c^m de Ribiers.
 CADOUTRE, h. c^m de Saint-Crépin.
 CAFFÈRE, bois, c^m de Névache.
 CAGNOTTE (LA), bois, c^m de Risoul.
 CAGOT (LE), f. c^m de Jarjays.
 CAILLE (LA), f. c^m de Barceilonnette.
 CAILLE (LA), éc. c^m de Rabou.
 CAIRA (LA), bois, c^m du Villard-Saint-Pancrace.
 CAIRE (LA) [Le coin], quart. c^m d'Ancelle. — *Cayra*, 1371 (H.-A. terrier d'Ancelle).
 CAIRE (LE), éc. c^m du Puy-Saint-Pierre.
 CAIRE (LE), éc. c^m de Saint-Apollinaire.
 CAIRE (LE), mont. c^m de Saint-Jean-Saint-Nicolas. — *Quayretum*, 1406 (Is. châtel.).
 CAIRE (LE), éc. c^m de la Salle. — *Al Cayre*, 1343 (Is. B., 2,996).
 CAIRE (LE), gla. c^m de Vallouise.
 CAIRE (LE), h. c^m des Vigneaux.
 CAIRE-LA-TRAVERSE (LE), h. c^m de Risoul.
 CAIRES (LES), bois, c^m de Laragne.
 CAIRET (LE), éc. c^m de Saint-Chaffrey. — *Cayretum*, 1317 (Is. B., 2,994); 1410 (Saint-Chaffrey, cadastre).
 CAIRON (LE), bois, c^m de Veynes.
 CALA (LA), éc. c^m d'Aiguilles.
 CALADE (LA), f. c^m de Châteauneuf.
 CALÉTYÈRE, h. c^m d'Embrun. — *Caliore*, XIII^e s^e (Valb. II, p. 15); 1321 (Is. B., 2,998). — *Callierium*, 1323 (Is. rec. Bri.). — *Calayeria*, 1388 (Pic.). — *Calayeria*, 1423 (Embr.). — *Caleria*, 1433 (H.-A. arch. d'Embr.). — *Mons Calerium*, 1444 (Embr.). — *Calayeria*, 1480 (*ibid.*). — *Callieria*, 1490 (*ibid.*). — *Calayeria*, 1501 (Is. B., 2,993). — *Calayeres*, 1571 (Gaignaire).
 CALIGNON, f. c^m d'Embrun. Ferme appartenant au XVII^e siècle à la famille Calignon.
 CALVAIRE (LE), éc. c^m de Briançon.
 CAMARGA, bois, c^m de Névache.
 CAMARGUE (LA), f. c^m d'Aiguilles.
 CAMARGUES, éc. c^m de Gap. Appartenait depuis le XVI^e siècle à la famille Le Blanc de Camargues. — *Camargua*, 1571 (H.-A. chap.).
 CAMBESAL, bois, c^m de Château-Ville-Vieille.
 CAMBRAI, éc. c^m de Sigoyer.
 CAMP-DE-CATINAT (LE), quart. c^m d'Arvieux. Catinat campa dans ce quartier lors de sa campagne de 1692-1693.
 CANAL-COURSIER (LE), canal, c^m d'Aspres-les-Corps. — *Badale Corsarius*, 1525 (Aspres, cadastre).
 CANAL-DE-LA-VILLE (LE), h. c^m de Saint-Chaffrey.
 CANAL-NEUF (LE), chal. c^m d'Abriés.
 CANAVAS (LE), f. c^m d'Aiguilles.
 CANCEL (LE), éc. c^m de Cervières.
 CANDILLONS (LES), f. c^m de Montmaur.
 CANDIS (LES), h. c^m de Chabestan.
 CANDY, f. c^m de Sigoyer.
 CANTON (LE) [Le coin], éc. c^m d'Arvieux.
 CANTON (LE), h. c^m du Mont-Genèvre.
 CANTON (LE), éc. c^m de la Pisse.
 CANTON (LE), f. c^m du Puy-Saint-Vincent.
 CANTON-DE-LA-BÂTIE (LE), éc. c^m des Vigneaux.
 CANTONNÉE (LA), h. c^m des Orres.
 CAPADOGE, éc. c^m de Gap.
 CAPPELOT, bois, c^m de Ribiers.
 CAPRIS, éc. c^m de Lazer. Appartenait depuis le XVI^e s^e à la famille de Capris.
 CAPUCINE (LA), éc. c^m de Neffes.

- CAPUCINS (LES), éc. c^m de Sigoyer. Ferme dépendant du couvent des capucins de Gap.
- CARAMAGNE (LA), chal. c^m d'Aiguilles.
- CARCASSONNE, bois, c^m d'Upaix.
- CARCASSONE, f. c^m de Saint-André-de-Rosans.
- CARDNERIE (LA), mouli. c^m de Gap.
- CAREMENTRANT (LE), mont. c^m de Saint-Véran et Italie.
- CARINET, bois, c^m de Théus.
- CARLE, pont et t. c^m de Saint-Chaffrey, affl. de la Guisane. — *Rivus Carle*, 1410 (Saint-Chaffrey, cadastre). — *Pons Carle*, 1410 (*ibid.*).
- CARLENCHES (LES), f. c^m de Tallard. — *Carlentia*, 1536 (Tallard, cadastre).
- CARLES (LES), éc. c^m de la Bâtie-Neuve.
- CARO (LA), h. c^m du Val-des-Prés.
- CAROYS (LES), éc. c^m de Saint-Jean-Saint-Nicolas.
- CAROTTES (LES), bois, c^m de Réalou.
- CARRARENT, f. c^m de Sigoyer.
- CARRINES, h. c^m de Saint-Chaffrey.
- CARTEVA, éc. c^m des Vigneaux.
- CARTOCHE, f. c^m de Sigoyer.
- CASAL, f. c^m d'Ancelle.
- CASAUD, f. c^m de Sigoyer.
- CASERNE (LA), h. c^m de Cervières.
- CASSE (LA) [Les pierres brisées], f. c^m de l'Argentière.
- CASSE (LA), f. c^m d'Avançon.
- CASSE (LA), éc. c^m de Champcella.
- CASSE (LA), bois, c^m des Grottes.
- CASSE (LA), éc. c^m de Freyssinières.
- CASSE (LA), éc. c^m de Laragne.
- CASSE (LA), chal. c^m du Monétier-de-Briançon.
- CASSE (LA), h. c^m d'Orcières. — *In Cassis*, 1409 (Is. châtél.).
- CASSE (LA), quart. c^m du Val-des-Prés. — *Cassa*, vers 1500 (Val-des-Prés, cadastre).
- CASSE-BLANCHE (LAC DE LA), lac, c^m de Névache.
- CASSE-NIÈRE (LA), bois, c^m de la Roche-de-Briançon.
- CASSE-PINIÈRE (LA), bois, c^m de Névache.
- CASSELLE, éc. c^m de Jarjayes. — *Casseret* (Cass.).
- CASSE-RUINÉE (LA), bois, c^m de Névache.
- CASSES (LES), mont. c^m d'Ancelle. — *Alpis Cassauda?* 739 (Cart. de Saint-Hugues, test. d'Abbon).
- CASSES (LES), éc. c^m de la Bâtie-Neuve.
- CASSES (LES), bois, c^m de Bruis.
- CASSES (LES), f. c^m de Chabestan.
- CASSES (LES), h. c^m de Château-Ville-Vieille.
- CASSES (LES), f. c^m d'Esparron.
- CASSES (LES), bois, c^m de Molines-en-Queyras.
- CASSES (LES), quart. c^m de Montmaur. — *Cassa subtilis Montem maurum*, 1207 (H.-A. Durb.).
- CASSES (LES), quart. c^m des Orres. — *In Cassis*, xv^e siècle (Pic. cadastre des Orres).
- CASSES (LES), quart. c^m de Réalou. — *Casse*, 1310 (H.-A.).
- CASSES (LES), h. c^m de Réotier.
- CASSES (LES), quart. c^m de Saint-André-d'Embrun. — *In Cassis*, 1465 (Saint-André, cadastre).
- CASSES (LES), h. c^m de Saint-Martin-de-Queyrières.
- CASSES (LES), bois, c^m de Saléon.
- CASSES (LES), bois, c^m de Veynes. — *Cassia ultra Buechum*, 1413 (Is. B., 2,631).
- CASSET (LE), h. c^m de Guillaume-Pérouse.
- CASSET (LE), vill. c^m du Monétier-de-Briançon. Paroisse, voc. saint Claude. Érigée par ordonnance du 28 août 1828. — *Cassetum*, 1323 (Is. rec. Bri.); 1334 (*ibid.*); 1343 (Briançon). — *Casetum*, 1347 (Is. rec. Bri.). — *Cassetum*, 1495 (not. d'Embr.). — *Rus seu forestum Casset*, 1510 (*ibid.*). — *Casset parochia Monasterii, mandamenti Brianconii*, 1525 (Is. B., 2,993).
- CASSET (LE), bois et gla. c^m du Monétier-de-Briançon.
- CASSET (LE), bois, c^m de Névache.
- CASSETTE (LA), éc. c^m de la Faurie.
- CASSEITE (LA), bois, c^m de Saint-Julien-en-Champsaur.
- CASSETTES (LES), f. c^m de Vars.
- CASSON (LE), f. c^m de Saint-Jean-Saint-Nicolas.
- CASSOTS (LES), f. c^m de Sigoyer.
- CASTELLET (LE), h. c^m de Laragne. — *As Ostolets?* 1365 (B.-du-Rhône. Arch. de Malte, comm^m de Joucas).
- CASTELLANNE (LA), h. c^m de la Bâtie-Mont-Saléon. — *La Catalane* (État-maj.).
- CASTO, éc. c^m de Sigoyer.
- CATALANE (LA), f. c^m de Rosans.
- CATALANS (LES), h. c^m des Grottes.
- CATELÂN (LE), h. c^m de Bruis.
- CATI (LE), f. c^m de la Freissinouse.
- CATON, bois, c^m de Saint-Léger.
- CATONNÉE (LA), f. c^m d'Embrun.
- CATONS (LES), éc. c^m de Chabottes.
- CATOTES (LES), h. c^m de Sainte-Colombe.
- CATURGEAS, chal. c^m de la Grave.
- CAUFOURS, bois, c^m de Saint-Véran.
- CAVALE (LA), mont. c^m de Saint-Disdier et de Trémidiis (Isère).
- CAVALE (COL DE LA), col, c^m de Saint-Véran.
- CAVALIER, f. c^m de Sigoyer.
- CAVALLES (LES), gla. c^m du Villard-d'Arène.
- CAYRE (LE), bois, c^m de Saint-Martin-de-Queyrières.
- CAYRES (LES), quart. c^m de Briançon. — *Las Cayras*, 1539 (Briançon, cadastre).
- CAYRIGNON (LE), bois, c^m de Saint-Michel-de-Chail-

- iol. Corruption du mot de *Calignon*, nom des seigneurs de Chaillol au siècle dernier.
- CÉANS, t. Prend naissance dans la commune de Laborel (Drôme), traverse celles d'Orpierre, de Sainte-Colombe, et se jette dans Blaisance au-dessous de Lagrand.
- CÉARDE (LA), f. c^m de Réalon.
- CÉARTS (LES), éc. c^m du Puy-Saint-Eusèbe.
- CÉAS, f. c^m de Lagrand.
- CÉAS, éc. c^m de Sigoyer. — *Mas de Céas*, 1621 (Pic.).
- CRAS (LE), t. c^m de Vitrolles, affl. de la Déoule.
- CRÉVYRAS (LAC DE), lac, c^m de Guillaume-Pérouse.
- CRÈDRA, mont. c^m de Champoléon.
- CRILLAC (VALLÉE DE), c^m de Guillestre. — *Vallis Ciliaci*, 1119 (bulle de Gélase II, B. N. mss. lat. 12,659, p. 315). — *Vallis Ciliaci*, 1178 (bulle d'Alexandre III, B. N. mss. lat. 12,659, p. 147).
- CRILLAC, c^m, c^m de Guillestre. Voc. saint Sébastien. — *Curtis Salliaris* ? 737 (Cart. de Saint-Hugues, testament d'Abbon). — *Celiacum*, 1119 (bulle de Gélase II, B. N. mss. lat. 12,659, p. 315). — *Ciliacum*, 1278 (Embr. livre des copies). — *Ciliacum*, 1290 (Valb. II, p. 54). — *Villagium de Ciliaco*, XIII^e siècle (*ibid.* p. 15). — *Villa de Collaco*, 1301 (H.-A.). — *Villagium de Collayco*, 1321 (Is. B., 2,298). — *Ciliacum*, 1331 (Guil.); 1360 (Is. B., 2,995). — *Sylacum*, 1390 (Guil.). — *Ciliacum*, 1416 (H.-A. arch. d'Embrun); 1457 (Embr.). — *Cillac*, 1472 (Is. B., 2,994). — *Celhiacum*, XV^e siècle (H.-A. arch. d'Embrun). — *Seilliacum*, 1520 (Cart. de Montel. p. 330). — *Ceilliacum*, 1520 (*ibid.*). — *Selyac*, 1568 (H.-A. pouillé du diocèse d'Embrun). — *Seillac*, 1762 (État des par.).
- CRITE (LA), éc. c^m de Manteyer.
- CÉLAR (LE), t. c^m d'Ancelle, affl. du torrent d'Ancelle.
- CÉLABON (LE), quart. c^m d'Ancelle. — *Solerium*, 1395 (H.-A. terrier d'Ancelle).
- CELCE-NIÈRE, bois et t. c^m de la Pisse, affl. du torrent de l'Aile-Froide.
- CELLAS, bois, c^m d'Aspremont, de la Bâtie-Mont-Saléon et de Sigottier.
- CELLE (LA), quart. c^m de Château-Ville-Vieille. — *Cella*, 1373 (Is. rec. Bri.).
- CELLE (LA), col et quart. c^m de Veynes. — *Collum de Cella*, 1397 (Is. cop. AA). — *Celhum*, 1397 (*ibid.*). — *Collum Cella apud Castrum votus*, 1413 (Is. B., 2,631).
- CELLIERS (LES), h. c^m de Rousset.
- CÉPIÈRES (LES), h. c^m de Saint-Étienne-en-Dévoluy.
- CERISE (LA), éc. c^m de Saint-Disdier.
- CERISIER (LE), éc. c^m de Réalon.
- CERVYRETTE (LA), t. Prend sa source dans la commune de Cervières et se jette dans la Durance, dans celle de Briançon. — *Aqua Cervarie*, 1391 (Is. rec. Bri.). — *L'eau du pont de Servières*, 1539 (Briançon, cadastre). — *Servières* (Cass.).
- CERVIERES, c^m, c^m de Briançon. Voc. saint Michel et saint Mammès. — *Cerveria*, 1148 (Cart. Ulc. p. 148); 1158 (*ibid.* p. 9); 1168 (*ibid.* p. 159); 1170 (*ibid.* p. 147); 1183 (*ibid.* p. 14); 1225 (*ibid.* p. 52). — *Cervaria*, 1226 (*ibid.* p. 149). — *Cerveria*, 1293 (Is. rec. Bri.). — *Universitas Cerverie*, 1343 (Briançon). — *Serperia*, 1391 (Is. rec. Bri.). — *Serperia*, 1415 (*ibid.*). — *Serperia*, 1476 (Is. B., 2,993). — *Locus Serperia*, XV^e s^e (Briançon). — *Servieres*, 1762 (État des par.); (Cass.).
- CESARIS (LES), h. c^m de la Bâtie-Neuve.
- CÉSARIS (LES), h. c^m de Saint-Crépin. — *Les Cezaires* (État-maj.).
- CÉSÈRE, t. c^m d'Ancelle, affl. du torrent d'Ancelle.
- CESMATS (LES), éc. c^m de Chorges.
- CRÛSE, mont. c^m de Manteyer, de Pelleautier, de Sigoyer, de Chatillon-le-Désert et de Montmaur. — *Secussia*, 1288 (H.-A. Durb.). — *Seuse*, 1522 (H.-A.).
- CETLONNE (LA), h. c^m d'Éourres.
- CHA (LA), chal. c^m de Névache.
- CHABACH (LE), t. c^m du Noyer, affl. du Drac.
- CHABAL, f. c^m de Montclus.
- CHABANAL, f. c^m de Lazer.
- CHABANAS, h. c^m de Chanousse.
- CHABANAS, éc. c^m de Gap. — *Chabanatium*, 1449 (H.-A. reconnaissances).
- CHABANE (LA), t. c^m de Gap, affl. du torrent des Chadelets.
- CHABANERIE (LA), chal. c^m de la Grave.
- CHABANNAS (LES), bois, c^m de Théus.
- CHABANONS (LES), éc. c^m de Ribiers.
- CHABAS, bois, c^m d'Abriés.
- CHABAS (LES), h. c^m de Briançon. — *Les Chabas*, 1539 (Briançon, cadastre).
- CHABAS (LE), t. c^m du Glaisil, affl. du Drac.
- CHABAUD, f. c^m de Furmeyer.
- CHABAUDON, bois, c^m d'Ancelle.
- CHABAUDS (LES), éc. c^m d'Orcières. — *Locus de Chabaudis*, 1529 (H.-A. terrier d'Orcières).
- CHABAUT (COL DE), col, c^m de Cervières.
- CHABEAUX (LES), h. c^m de la Haute-Beaume.
- CHABELVES (LES), mont. c^m de Molines-en-Champsaur et de la Motte-en-Champsaur.
- CHABERTON, quart. c^m du Mont-Genèvre. — *Coletum de Chaberto*, 1415 (Is. rec. Bri.).

- CHABERTOISE (LA)**? lieu disp. c^m de la Motte-en-Champsauf. — *Chabertosa*, 1406 (Is. châtél.).
- CHABERTS (LES)**, h. c^m de Barret-le-Bas.
- CHABESTAN**, c^m, c^m de Veynes. Voc. saint Barthélemy. — *Chabestagnum*, 1247 (H.-A. Durb.). — *Cabestagnum*, 1286 (Is. B., 2,993). — *Chabestagnum*, 1307 (H.-A.); 1382 (La Ric). — *Locus Chabestagni*, 1397 (Is. B., 2,994). — *Cabestagnum*, 1405 (Is. B., 3,000). — *Chabestan*, 1486 (Is. chartes). — *Chabesteing*, 1416 (H.-A. rôle des décimes de Gap).
- CHABEUSE**, f. c^m de Rabou.
- CHABEZ (LES)**, éc. c^m de Chorges.
- CHABOT**, éc. c^m de la Freissinouse.
- CHABOTTES**, bois, c^m de Poligny. — *Chaboti*, 1406 (Is. châtél.).
- CHABOTTES**, éc. c^m de Ribiers.
- CHABOTTES**, c^m, c^m de Saint-Bonnet. Voc. l'Assomption. — *Locus de Chabotis*, 1307 (H.-A.); 1377 (Chaper); 1410 (La Ric); 1462 (H.-A.). — *Chabottes*, 1516 (H.-A. rôle des décimes du diocèse de Gap). — *Chabotes*, 1572 (Gap).
- CHABOTTES**, f. c^m de Saint-Julien-en-Bauchaine.
- CHABOTTES**, mont. c^m de la Salle. — *Alpe de Chaboten*, 1340 (Is. B., 2,996).
- CHABOTTON**, moulin. c^m du Noyer.
- CHABOTTONNES**, c^m, c^m de Saint-Bonnet. Voc. saint Benoît. — *Locus de Chabotetis*, 1377 (Chaper); 1409 (H.-A. chap.); 1500 (H.-A. pouillé du diocèse de Gap). — *Chaboteti*, 1515 (Is. B., 2,996). — *Chabotonne*, 1516 (H.-A. rôle des décimes de Gap). — *Chabotonnes*, 1762 (État des par.); (Cass.).
- CHABOURNEOU**, t. c^m de Guillaume-Pérouse, affl. de la Severaisse.
- CHABRANTS (LES)**, bois, c^m de Saint-Sauveur.
- CHABRE**, éc. c^m de Nossage-et-Bénévent.
- CHABRE**, f. c^m d'Orpierre.
- CHABRE**, mont. c^m de Sainte-Colombe, de Nossage-et-Bénévent, de Saléon, de Châteauneuf-de-Chabre, de Pomet, de Barret-le-Haut et de Barret-le-Bas. — *Chabra*, 1288 (H.-A.). — *Capra*, 1303 (Inv. des Dauph. p. 243). — *Cabra*, 1306 (*ibid.* p. 236). — *Chiefvre*, 1516 (H.-A. rôle des décimes du diocèse de Gap). — *Chabres*, 1762 (État des par.).
- CHABEL**, éc. c^m de Sainte-Colombe.
- CHABRETTES (LES)**, bois, c^m de Montmorin.
- CHABREYRET**, bois, c^m de Châteauroux.
- CHABRIER (LE)**, t. c^m de Jarjays, affl. de l'Avance. — *Rivus de Chabrerio*, 1501 (H.-A. terrier de Jarjays).
- CHABRIÈRE**, bois, c^m de Vallouise.
- CHABRIÈRES**, mont. c^m de Prunières, de Réalon et de Saint-Apollinaire. — *Mons qui nominatur Chabrières*, XIV^e s^e (H.-A. fondation du prieuré de la Couche. charte fautive datée de 1027 mais écrite au XIV^e s^e).
- CHABRIÈRES**, mont. c^m de Ristolas.
- CHABRIÈRES**, mont. c^m de Saint-André-d'Embrun et de Vars.
- CHABRIÈRES**, quart. c^m de Saint-Firmin. — *Capreria*, 1525 (Aspres, cadastre).
- CHABRIERS (LES)**, éc. c^m des Crottes.
- CHABRILLER**, mont. c^m de la Roche-de-Briançon.
- CHACONI**, f. c^m d'Étoile.
- CHADELETS (LES)**, t. c^m de Gap et de Laye, affl. du Drac.
- CHADENAS**, f. c^m d'Embrun. Ancienne propriété de l'abbaye de Boscodon. — *Capdenasum*, 1176 (H.-A. Bosc.); 1197 (Bouche, II, p. 191). — *Chapdenacium*, 1247 (H.-A. Bosc.). — *Chapdenasium*, 1321 (*ibid.*). — *Chadenasium*, 1350 (Pic.). — *Chapdenassium*, 1365 (H.-A. Bosc.). — *Champdenatium*, 1416 (*ibid.*).
- CHAFAUD (LE)**, bois, c^m de Saint-André-de-Rosans.
- CHAFATS**, bois, c^m de Chatillon-le-Désert.
- CHAFFAULT (LE)**, t. c^m de la Freissinouse, affl. de Rosine.
- CHAGNARD**, quart. c^m de Saint-Chaffrey. — *Chagniardum*, 1410 (Saint-Chaffrey, cadastre). — *Chigniardum*, 1510 (*ibid.*).
- CHAGNARDS (LES)**, h. c^m de Guillestre. — *Chagnard* (État-maj.).
- CHAGNE**, h. c^m de Risoul. — *Costa Chanis*, XIII^e s^e (Valb. II, p. 15); 1321 (Is. B., 2,998).
- CHAGNE**, t. c^m de Vars et de Guillestre, affl. du Rioubel.
- CHAILLLOL (MANDEMENT DE)**. Ancien mandement comprenant les communes de Saint-Michel-de-Chaillol, 2 Chabottes et de Chabottonnes. — *Mandamentum de Chalholio*, 1377 (Chaper).
- CHAILLLOL**, vill. c^m de Saint-Michel-de-Chaillol. Paroisse, voc. saint Pierre. — *Chaillol*, 1248 (B. N. mss. lat. 10,951). — *Challol*, 1312 (Embr. livre des copies). — *Chalhokium*, 1377 (Chaper). — *Chalolium*, 1407 (Is. châtél.). — *Chaliolum*, 1430 (H.-A. chap.). — *Chalhokium*, 1500 (H.-A. pouillé du diocèse de Gap). — *Chaliol*, 1516 (H.-A. rôle des décimes du diocèse de Gap). — *Chaliolum*, 1540 (H.-A.). — *Chalhol*, 1572 (Gap). — *Chaillot*, 1582 (*ibid.*). — *Saint-Pierre-de-Chaillot*, 1789 (Alman. du Dauph.).
- CHAILLLOL**, t. c^m de Chaillol, de Saint-Julien-en-Champsaur et du Buisard, affl. du Drac.
- CHAILLLOL**, éc. c^m de Neffes.
- CHAILLLOLET**, h. c^m de Saint-Michel-de-Chaillol.

- CHAILLOL-LE-VIEUX, mont. c^m de Champoléon, de Clémence-d'Ambel et de Molines-en-Champsaur.
- CHAIX (LES), h. c^m de Chorges. — *Chaisii*, 1512 (Chorges, cadastre). — *Masus Chaysiorum*, 1512 (*ibid.*). — *Le Chay* (Cass.).
- CHAIX (LES)? lieu disp. c^m d'Orcières. — *Mansum de Chaysis*, 1406 (Is. châtél.).
- CHALANCE (LA) [Source en pente], t. c^m de Clémence-d'Ambel.
- CHALANCHE (LA), bois, c^m d'Aiguilles.
- CHALANCHE, éc. c^m du Val-des-Prés.
- CHALANCHES (LES), bois, c^m de Château-Ville-Vieille. — *Chalanchia*, 1392 (Is. rec. Bri.).
- CHALANCHES (LES), quart. c^m de Saint-Bonnet. — *Campum Chaulenche*, 1406 (Is. châtél.).
- CHALANCHES (LES), quart. c^m des Vigneaux. — *Chalancha*, 1319 (Is. rec. Bri.).
- CHALANCHES, mont. c^m du Villard-Saint-Pancrace et d'Arvieux.
- CHALCOUSTE, quart. c^m de Briançon. — *Charecoste*, 1539 (Briançon, cadastre).
- CHALLENGE, mont. c^m de Névache.
- CHALLIOL, mont. c^m du Monétier-de-Briançon et du Villard-d'Arène.
- CHALMETE (LA), quart. c^m du Monétier-de-Briançon. — *Chalmeta*, 1387 (Is. B, 3,010).
- CHALMETTES (LES), h. c^m de Ceillac.
- CHALOUCHE, bois, c^m de Château-Ville-Vieille.
- CHALOD, bois, c^m de la Pisse.
- CHALOUP, f. c^m de Saint-Genis.
- CHALP (LA), h. c^m d'Arvieux. — *Chalp sica*, 1311 (Is. B, 3,010); 1427 (*ibid.*). — *La Chalm*, 1783 (Albert, I, p. 329).
- CHALP (LA), h. c^m de Ceillac.
- CHALP (LA), h. c^m de Crévoux. — *Le Chalz*, XIII^e s^e (Valb. II, p. 15). — *In Chalmis*, 1314 (Embr. livre des copies). — *In Chalpis*, 1348 (H.-A.).
- CHALP (LA), éc. c^m de la Grave.
- CHALP (LA), h. c^m de Molines-en-Queyras. — *Calma*, 1378 (Is. rec. Bri.).
- CHALP (LA), mont. c^m des Orres. — *La Chalp*, 1585 (Pic. cadastre des Orres).
- CHALP (LA), quart. c^m du Val-des-Prés. — *In Chalmis*, 1307 (Is. rec. Bri.).
- CHALPS (LES), chal. c^m de Cervières.
- CHALPS (LES), bois, c^m de Risopl.
- CHALPS (LES), vill. c^m de Ristolas. Paroisse, voc. saint Sébastien. Érigée par ordonnance du 14 février 1820. — *Chalme*, 1373 (Is. rec. Bri.). — *La Chalp*, 1568 (H.-A. pouillé du diocèse d'Embrun).
- CHALP-SAINTE-AGATHE (LA), vill. c^m de Saint-Véran. Paroisse, voc. sainte Agathe. Érigée par ordonnance du 29 avril 1845. — *Calma*, 1378 (Is. rec. Bri.). — *La Chalp-Ronde*, 1783 (Albert, I, p. 351). — *La Chalp* (État-maj.).
- CHALVACHÈRE, chal. c^m de la Grave.
- CHALVET (HAUT- et BAS-), h. c^m d'Aiguilles. — *Chalvetum*, 1388 (Is. rec. Bri.). — *Calvet* (État-maj.).
- CHALVET, éc. c^m de l'Argentière.
- CHAMALS (LES), bois, c^m de Montjay.
- CHAMANDRIN, h. c^m de Briançon. — *Chamandricum*, 1367 (Is. rec. Bri.). — *Campus Mandricus*, 1382 (*ibid.*). — *Campus Mandrici*, 1382 (Briançon). — *Locus Chamandreti*, 1415 (Is. rec. Bri.). — *Chamandric*, 1539 (Briançon, cadastre).
- CHAMASSE-BORUP, f. c^m de Saint-Bonnet.
- CHAMBARELLE, bois, c^m de Freyssinières.
- CHAMBAYSSE, f. c^m de Lardier-et-Valença.
- CHAMBR-LÈVE, mont. c^m de Saint-Clément.
- CHAMBELLASSE, f. c^m de Manteyer.
- CHAMBEYRET, mont. c^m de Châteauroux.
- CHAMBON (LE), h. c^m de Champcella.
- CHAMBON, bois, c^m de Vallouise.
- CHAMBRONNETTE, éc. c^m de Vallouise. — *Hortum Cambono*, XIII^e s^e (Cart. Ulc. p. 207).
- CHAMBRAN, h. c^m de la Pisse.
- CHAMBRES (LES), éc. c^m de Réalon.
- CHAMÉAN, éc. c^m de la Salle. — *Campum Meianum*, 1343 (Is. B, 2,996). — *Chameant* (État-maj.).
- CHAMENDIC, bois, c^m de Montjay.
- CHAMEYRE, h. c^m de Châteauroux. — *Saveyres*, 1512 (Is. B, 2,994).
- CHAMBERT, bois, c^m de Saint-André-de-Rosans.
- CHAMOUSES (LES) [Les chamois], éc. c^m de Châteauroux. — *Chameset*, 1783 (Albert, I, p. 145).
- CHAMOUSSET, éc. c^m de Nossage-et-Bénévent.
- CHAMOUSSET, mont. c^m de Saint-Julien-en-Bauchaine et de Lus (Drôme). — *Montana de Chamossset*, 1166 (H.-A. Durb.). — *Rupis de Chamossset*, 1169 (*ibid.*). — *Pratum Chamos*, 1175 (*ibid.*). — *Chamossset*, 1178 (*ibid.*).
- CHAMOUTET, quart. c^m de Briançon. — *Campum Moteti*, 1344 (Briançon). — *Champ Motet*, 1539 (Briançon, cadastre).
- CHAMPALSIS, quart. c^m de la Salle. — *Campum Aisis*, 1371 (Is. rec. Bri.).
- CHAMPANEL, f. c^m d'Avançon.
- CHAMPARDAIL, quart. c^m des Costes. — *Campum Ardahii*, 1406 (Is. châtél.).
- CHAMPARIE, t. c^m de Vallouise, affl. de la Gironde.
- CHAMP-ARNAUD, quart. c^m de Saint-Chaffrey. — *Campum Arnaudi*, 1410 (Saint-Chaffrey, cadastre). — *Campus Arnaudus*, 1510 (*ibid.*).

- CHAMPART, h. c^m de Vitrolles.
- CHAMPASSES (LES), quart. c^m de Baratier. — *Campum Ponses*, 1430 (Is. B, 2,997).
- CHAMPASSES (LES), bois, c^m de Chorges.
- CHAMP-AUBERT, f. c^m de Saint-Étienne-d'Avançon.
- CHAMP-AUSSEL, f. c^m de la Roche-de-Briançon. — *Champousset* (Cass.).
- CHAMP-ATMON, quart. c^m de Saint-Laurent-du-Cros. — *Champ Meymon*, 1526 (Saint-Laurent, cadastre).
- CHAMP-BARRIER, f. c^m de Barillonnette.
- CHAMP-BARRIER, quart. c^m de Chorges. — *Campum Barbeyer*, 1512 (Chorges, cadastre). — *Campum Berbeyrum*, 1512 (*ibid.*). — *Cugnum de Barbarina*, 1512 (*ibid.*).
- CHAMP-BATARD, f. c^m de Barillonnette.
- CHAMP-BAYLE, f. c^m de Châteaufoux.
- CHAMP-BEAU, bois, c^m de Ribiers.
- CHAMP-BERLIOUX, bois, c^m d'Orcières.
- CHAMP-BERNARD, éc. c^m de Lardier-et-Valença.
- CHAMP-BLANC, f. c^m de Bréziers.
- CHAMP-BLANCHE, éc. c^m de Laragne.
- CHAMP-BLANCHON, f. c^m de Sigoyer.
- CHAMP-BLASIER, bois, c^m de Montjay.
- CHAMP-BOUCHARD, f. c^m de Baratier.
- CHAMP-BOUMIAN [Champ bohémien], bois, c^m de Vallouise.
- CHAMP-BRABART, f. c^m de Serres.
- CHAMP-BREMANT, bois, c^m de Champoléon.
- CHAMP-CABAS, lac et bois, c^m du Monétier-de-Briançon.
- CHAMP-CAPE, f. c^m de Saint-Bonnet.
- CHAMPCELLA, c^m, c^m de Guillestre. Voc. saint Pierre et saint Paul. — *Forestum de Chancelata*, XIII^e s^c (Valb. II, p. 15). — *Chancellati*, 1284 (Embr.). — *Chancellata*, 1321 (Is. B, 2,998). — *Chancelata*, 1350 (Pic.). — *Chancellata*, 1377 (H.-A. chap. d'Embr.); 1392 (Is. rec. Bri.). — *Cancellata*, 1416 (H.-A.). — *Chansellata*, 1428 (Embr.). — *Campus lapsus*, 1441 (Is. B, 2,999). — *Chancellata*, 1448 (H.-A.). — *Chancellatum*, 1516 (B. N. mss. lat. 12,730, p. 140). — *Chancella*, 1520 (Cart. de Montel. p. 330). — *Champcella*, 1568 (H.-A. pouillé du diocèse d'Embr.). — *Chancelas*, 1789 (Alman. du Dauph.).
- CHAMPCELLA, h. c^m de Saint-Chaffrey. — *Chancellatum*, 1358 (Is. rec. Bri.). — *Champsellas de la montagne* (Cass.). — *Champsella* (État-maj.).
- CHAMP-CHABERT, bois, c^m de Vallouise.
- CHAMP-CHAROT, bois, c^m de Chabestan.
- CHAMP-CHERÉOU, bois, c^m de Bruis.
- CHAMP-CHEVALIER, quart. c^m des Crottes. Appartenait aux Templiers, auxquels succédèrent les chevaliers de l'Hôpital. — *Campus de Cavalaria*, 1234 (H.-A. Bosc.).
- CHAMP-CLÉMENT, chal. c^m du Puy-Saint-Vincent. — *Pratum Campum Clemen*, XIII^e s^c (Cart. Ulc. p. 207).
- CHAMP-CLÉMENT, f. c^m de Vallouise. — *Campum Clemen*, 1406 (Is. B, 3,018).
- CHAMP-COLOMB, quart. c^m de Briançon. — *Campum Columbi*, 1381 (Is. rec. Bri.). — *Champ Columb*, 1539 (Briançon, cadastre).
- CHAMP-CORNET, quart. c^m de Saint-Julien-en-Bauchaine. — *Campum Cornetum*, 1162 (H.-A. Durb.). — *Cima de Cornet*, 1169 (*ibid.*). — *Campum Corneti*, 1183 (*ibid.*). — *Cornetum*, 1195 (*ibid.*).
- CHAMP-COURDEAU, bois, c^m d'Orpierre.
- CHAMP-COURBONNE, bois, c^m du Puy-Sanières.
- CHAMP-COURNIER, quart. c^m d'Aubessagne. — *Campum Correrium*, 1406 (Is. châtél.).
- CHAMP-CROSE, f. et tour, c^m de Chabestan. — *Champcrosa*, 1268 (La Ric). — *Turris de Champcrosa*, 1325 (*ibid.*). — *Campus crosa*, 1376 (Oze). — *Turris Campi crosa*, 1397 (Is. B, 2,994). — *Turris Campi croze*, 1405 (Is. B, 3,000).
- CHAMP-CUNEL, f. c^m de Sainte-Colombe.
- CHAMP-D'ALÈNE, h. c^m de Bréziers. — *Champ de reine*, 1783 (Albert, I, p. 508).
- CHAMP-D'ARNES, bois, c^m de Montjay.
- CHAMP-D'AUREL, bois, c^m d'Espinasses.
- CHAMP-DE-BARBAN, quart. c^m de la Roche-des-Arnauds. — *Campum de Barraban*, vers 1300 (B.-du-Rhône. Malte, comin^{er} de Gap).
- CHAMP-DE-BASSET, f. c^m de Saint-Eusèbe.
- CHAMP-DE-BASSOUYRE, bois, c^m de Moydans.
- CHAMP-DE-BLANC, f. c^m du Puy-Saint-Pierre.
- CHAMP-DE-BONNET, bois, c^m du Villard-d'Arène.
- CHAMP-DE-CAILLE, bois, c^m de Rochebrune.
- CHAMP-DE-CLAVEL, éc. c^m du Saix.
- CHAMP-DE-COUEST, bois, c^m de Rosans.
- CHAMP-DE-DOIRE, h. c^m d'Oze.
- CHAMP-DE-DORIS, f. c^m de Chorges.
- CHAMP-DE-GEORGES, f. c^m de la Fare.
- CHAMP-DE-LA-CROIX, quart. c^m de la Pierre. — *Campum Crucis*, 1410 (Is. B, 3,000).
- CHAMP-DE-LA-GRANGE, f. c^m de Montmorin.
- CHAMP-DE-LA-PIERRE, éc. c^m de Rambaud.
- CHAMP-DE-L'ARE [Champ de l'aire], f. c^m de Baratier.
- CHAMP-DE-L'AURE [Champ du vent], f. c^m de Chorges.
- CHAMP-DE-LA-VIA, bois, c^m d'Orcières.
- CHAMP-DE-L'ÉGLISE, éc. c^m de Barillonnette.
- CHAMP-DE-L'ÉTOUE, quart. c^m de Saint-Laurent-du-Cros. — *Campum de Leygua*, 1526 (Saint-Laurent, cadastre).

- CHAMP-DE-L'HORT (LE) [Champ du jardin], éc. c^o de l'Argentière.
- CHAMP-DE-LOYS (LE), bois, c^o de Saint-Jean-Saint-Nicolas.
- CHAMP-DE-LUQUES, f. c^o de Sigoyer.
- CHAMP-DE-MAGDELEINE, f. c^o de Barillonnette.
- CHAMP-DE-MAISON, éc. c^o de Château-Ville-Vieille.
- CHAMP-DE-MARTE, f. c^o de Barret-le-Bas.
- CHAMP-DE-MASSE, éc. c^o de Tallard.
- CHAMP-DE-PHILIP, f. c^o de Bruis.
- CHAMP-DERNIER, éc. c^o de Rabou.
- CHAMP-DE-ROBIN, f. c^o de Laye.
- CHAMP-DE-ROUME, f. c^o de Trescléoux.
- CHAMP-DES-ÂNES, f. c^o de Rabou.
- CHAMP-DES-MIETS, quart. c^o de Tallard. — *Champ Eymi*, 1536 (Tallard, cadastre). — *Champ Eymim*, 1536 (*ibid.*).
- CHAMP-DES-PRUNIER, bois, c^o de Saint-André-de-Rosans.
- CHAMP-DES-VALLONS, h. c^o de Nefles.
- CHAMP-DES-TARRAS, bois, c^o de Chabestan.
- CHAMP-D'EYMAR, quart. c^o de la Beaume. — *Campum Eymari*, 1408 (Is. B, 3,000).
- CHAMP-D'EYRAUD, f. c^o de Bréziers.
- CHAMP-DIDIER, éc. c^o de l'Argentière.
- CHAMP-DU-BORONE, f. c^o de Ribiers.
- CHAMP-DU-CADET, f. c^o de Barillonnette.
- CHAMP-DU-CLOT, f. c^o de Saint-Jean-Saint-Nicolas.
- CHAMP-DU-COMBET, f. c^o de Sigoyer.
- CHAMP-DU-FAU [Champ du hêtre], bois, c^o d'Agnielles. — *Castel Fau*, 1140 (H.-A. Durh.). — *Campum Fagi*, 1166 (*ibid.*). — *Campum de Fau*, 1177 (*ibid.*). — *Campum del Fau*, 1206 (*ibid.*).
- CHAMP-DU-FAURE, f. c^o de Bruis.
- CHAMP-DU-MEUNIER, h. c^o de Montclus.
- CHAMP-DU-MOULIN, f. c^o de la Roche-des-Arnauds.
- CHAMP-DU-PAS, bois, c^o d'Orcières.
- CHAMP-DU-PIN, f. c^o de Bréziers.
- CHAMP-DU-POIRIER, éc. c^o de Sigoyer.
- CHAMP-DU-RIOU [Champ du ruisseau], éc. c^o de Chaudun.
- CHAMP-DU-ROI, éc. c^o de Crévoux.
- CHAMP-DU-ROURE, bois, c^o de Saint-Apollinaire.
- CHAMP-DU-SANT, quart. c^o de Saint-Laurent-du-Cros. — *Campus de Sancto*, 1526 (Saint-Laurent, cadastre).
- CHAMP-DU-SERRE [Champ de la colline], bois, c^o de Château-Ville-Vieille.
- CHAMP-DU-SILLON, bois, c^o de Chorges.
- CHAMP-DU-SOLDAT, bois, c^o de Rosans.
- CHAMP-DU-VIOL [Champ du sentier], bois, c^o de Poligny.
- CHAMPÉGAU, quart. c^o de Saint-Laurent-du-Cros. — *In Campo equali*, 1396 (H.-A. chap.).
- CHAMP-ELBAUD, bois, c^o de l'Argentière.
- CHAMP-ESPERAT, f. c^o de Jarjayes.
- CHAMP-EYRAUD, bois, c^o de Champoléon.
- CHAMP-EYROU, éc. c^o de Montgardin.
- CHAMP-FABREQ, f. c^o de Sigoyer.
- CHAMP-FARIS, f. c^o de Montron.
- CHAMP-FERRAND, h. c^o de Chabotonnes.
- CHAMP-FERRÉ, chal. c^o du Villard-Saint-Pancrace. — *Campum Ferratum*, 1394 (Is. rec. Bri.).
- CHAMP-FIGON, f. c^o de Baratier.
- CHAMP-FLORET, quart. c^o de Saint-Laurent-du-Cros. — *Las Flories*, 1409 (Is. chât.). — *Campus Floreti*, 1526 (Saint-Laurent, cadastre).
- CHAMP-FOL, bois, c^o de la Saulce.
- CHAMP-FORAN, quart. c^o de la Salle. — *Campum Foranum*, 1232 (Is. B, 2,994); 1343 (Is. B, 2,996).
- CHAMP-FORAN, t. c^o de la Salle, affl. de la Guisane. — *Rivus Campi forani*, 1232 (Is. B, 2,994).
- CHAMP-FOURA, mont. c^o de la Cluse.
- CHAMP-FRANC, quart. c^o de Chorges. — *Campum Francum*, 1512 (Chorges, cadastre).
- CHAMP-FRANC, f. c^o de Salérans.
- CHAMP-FRANCHON, bois, c^o de Savines.
- CHAMP-GAILLARD, bois, c^o de Risoul.
- CHAMP-GARCIN, éc. c^o de la Roche-de-Briançon.
- CHAMP-GIRAUD, bois, c^o de Champoléon.
- CHAMP-GLAUDE, quart. c^o d'Aspres-les-Corps. — *Agrium Gladium*, 1525 (Aspres, cadastre).
- CHAMP-GRAS, f. c^o du Bersac.
- CHAMP-GRENET, bois, c^o de Savines.
- CHAMP-GUIGNON, f. c^o de Saint-Julien-en-Champsaur.
- CHAMP-GUILLON, f. c^o de Sigoyer.
- CHAMP-GUY, f. c^o du Puy-Saint-André.
- CHAMPINCABLE, éc. c^o de Saint-Jean-Saint-Nicolas. — *In Campo quartio*, 1406 (Is. chât.).
- CHAMPIOGA, f. c^o de Prunières.
- CHAMPINA, bois, c^o de Vallouise.
- CHAMP-JOUVENT, f. c^o de Lagrand. — *Saint-Jouvent* (Cass.).
- CHAMP-LA-COUR, f. c^o de la Beaume. Ancienne possession des seigneurs de La Beaume, d'où lui vient le qualificatif de *la Cour*.
- CHAMP-LA-COUR, f. c^o de Furmeyer.
- CHAMP-LA-CURE, h. c^o de Saint-Martin-de-Queyrières.
- CHAMP-LA-DRATE [Champ du sentier], bois, c^o de Jarjayes.
- CHAMP-LA-FONT, f. c^o de Saint-Eusèbe.
- CHAMP-LA-FOINT, f. c^o de Sigoyer.
- CHAMP-LA-GRANGE, f. c^o de l'Épine.

- CHAMP-LA-JAOUTA [Champ la joue], quart. c^m de Val-louise.
- CHAMP-LA-LAUBE, quart. c^m de Veynes. — *Campum de Lausa*, 1397 (Is. B, 3,000).
- CHAMP-LA-MAISON, éc. c^m d'Arvioux.
- CHAMP-L'AMAR, bois, c^m de Saint-Laurent-du-Cros.
- CHAMP-LA-PIERRE, bois, c^m de la Roche-de-Briançon.
- CHAMP-LA-PORTE, f. c^m de la Roche-des-Arnauds.
- CHAMP-L'ARRINE, f. c^m de Sigoyer.
- CHAMP-L'ARÈNE, éc. c^m de la Bâtie-Mont-Saléon.
- CHAMPLAS, éc. c^m de Ribiers.
- CHAMP-LAVAL, éc. c^m de Châteauroux.
- CHAMP-LONG, f. c^m de Barret-le-Bas.
- CHAMP-LONG, bois, c^m des Crottes. — *Campum longum*, 1132 (H.-A. Bosc.); 1428 (Pic.). — *Champ longeau*, 1573 (Is. B, 2,998).
- CHAMP-LONG, bois, c^m du Saix.
- CHAMP-LOUBIER, éc. c^m d'Upaix. — *Champ Lobier*, 1560 (Pic.).
- CHAMP-MAÏNE, f. c^m de Gap.
- CHAMP-MAUDUECH, quart. c^m de Saint-Laurent-du-Cros. — *Campum Moduelchi*, 1526 (Saint-Laurent, cadastre).
- CHAMP-MÉAN, quart. c^m de la Salle. — *Campum Meannum*, 1343 (Is. B, 2,996); 1482 (La Salle, cadastre).
- CHAMP-MERCIER, bois, c^m de Poligny.
- CHAMP-MEYER, h. c^m de Châteauroux.
- CHAMP-MONT, chal. c^m du Monétier-de-Briançon.
- CHAMP-MORIN, quart. c^m de Chorges. — *Campum Maurinum*, 1512 (Chorges, cadastre).
- CHAMPOLÉON, c^m, c^m d'Orcières. Voc. saint Vincent. — *Champolivus*, 1377 (Chaper). — *Champolinus*, 1390 (H.-A. chap.); 1410 (La Ric). — *Champolivus*, 1459 (Veyers). — *Champolion*, 1516 (H.-A. rôle des décimes du diocèse de Gap). — *Champolivus*, 1529 (H.-A. terrier d'Orcières). — *Champolinus*, 1540 (H.-A.). — *Champolieu*, 1557 (H.-A. chap.). — *Champollion*, 1572 (Gap).
- CHAMPON (LE), f. c^m de Champoléon.
- CHAMPON, bois, c^m du Puy-Saint-Eusèbe.
- CHAMPONS (LES), quart. c^m de Chorges. — *Champoni*, 1512 (Chorges, cadastre).
- CHAMPOTS (LES), éc. c^m de Bénévent-et-Charbillac.
- CHAMPOUSE, moul. c^m de Saint-Crépin.
- CHAMPOUSEL, h. c^m de la Roche-de-Briançon.
- CHAMPOUX, éc. c^m de Saint-Jacques.
- CHAMP-PAILLASSE, f. c^m d'Embrun.
- CHAMP-PARGINT, f. c^m de la Roche-des-Arnauds.
- CHAMP-PEYRE, f. c^m de Chorges. — *Campum de Piero*, 1512 (Chorges, cadastre).
- CHAMP-PIERRET, bois, c^m de Bruis.
- CHAMP-POMMIER, quart. c^m de Saint-André-d'Embrun. — *Campum de pomerio*, 1465 (Saint-André, cadastre).
- CHAMP-QUEYRAS, f. c^m de Rosans. — *Champcairan* (Cass.).
- CHAMP-RAMBAUD, f. c^m de Baratier. — *Campum Raymbaudi*, 1364 (Is. châtel.). — *Champ Rambaud*, 1591 (Is. B, 2,994).
- CHAMP-REYSSAS, f. c^m de Moydans.
- CHAMP-RIENT, f. c^m d'Ancele.
- CHAMP-ROLLAND, quart. c^m de Saint-André-d'Embrun. — *Campum Rollandum*, 1465 (Saint-André, cadastre).
- CHAMP-ROND, éc. c^m de Crévoux. — *Campum rotundum*, 1412 (H.-A. arch. d'Embr.). — *Chamrond*, 1783 (Albert, I, p. 135).
- CHAMP-ROND, quart. c^m de la Pierre. — *Campum Ronsini*, 1410 (Is. B, 3,000).
- CHAMP-ROUA, bois, c^m de la Cluse.
- CHAMP-ROUET, f. c^m du Villard-Saint-Pancrace. — *Campum Reotum*, 1383 (Is. rec. Bri.). — *Champrey* (Cass.).
- CHAMP-ROURE, f. c^m de Moydans.
- CHAMP-ROUSSET, quart. c^m de Saint-André-d'Embrun. — *Campum Rossetum*, 1465 (Saint-André, cadastre).
- CHAMP-ROUTARD, bois, c^m du Villard-d'Arène.
- CHAMP-ROUTIER, f. c^m de la Bâtie-Vieille.
- CHAMP-ROUY, f. c^m de Saint-Julien-en-Champsaur.
- CHAMPS (LES), bois, c^m des Crottes. — *Mons qui dicitur les Champs*, 1232 (Embr.).
- CHAMPS (LES), f. c^m de Romette.
- CHAMPSAUR (LE). Ancien duché, siège d'une châtellenie, qui comprenait les cantons actuels d'Orcières, de Saint-Bonnet et partie de celui de Saint-Firmin. Il était divisé en Haut et Bas Champsaur; le premier comprenait les mandements de Montorcier, de Faudon et de Chaillol; le second, ceux du Buissard, de Terre d'Église, de la Motte et de Saint-Bonnet. Vingt et une paroisses du Champsaur furent érigées en 1611 en duché sous le titre de *duché de Lesdiguières* en faveur du maréchal de France de ce nom. — *Campania*, 739 (Cart. de Saint-Hugues, test. d'Abbon). — *Regio que vocatur Camaaurus*, 1027 (Cluny, III, n° 1785). — *Campus saurus*, vers 1100 (H.-A.); 1116 (H.-A. Durb.); 1148 (Cart. Ulc. p. 6); 1177 (B. N. mss. lat. 17,558, p. 38); 1183 (Cart. Ulc. p. 14). — *Terra Campi sauri*, 1284 (Valb. II, p. 35). — *Campus saurus*, 1335 (H.-A. chap.). — *Le duché de Champsour*, 1343 (Valb. II, p. 452). — *Chansour*, 1338 (*ibid.* p. 361). — *Campus saurus*, 1377 (Chaper); 1483

- (Is. B, 2,997). — *Castellania Campisauri*, 1496 (Is. B, 2,992). — *Champsours*, 1504 (Is. B, 2,999). — *Champsault*, 1505 (Is. cop. AA). — *Patria Campi sauri*, 1530 (H.-A.). — *Champsor*, 1562 (bibl. de Genève, mss. fr. 197^a).
- CHAMPSAUR, f. c^{me} d'Embrun.
- CHAMPSAURS (LES), h. c^{me} de Bréziers. Tire son nom de la famille de Champsaur qui, depuis le xvi^e s^e, a donné des châtelains à Bréziers et à Rochebrune.
- CHAMPS-ÉLISÉS (LES), éc. c^{me} de Guillestre.
- CHAMPS-GARAT (LES), bois, c^{me} de la Roche-de-Briançon.
- CHAMP-SIGAOUT, bois, c^{me} de Moydans.
- CHAMP-SIMIAN, quart. c^{me} de Saint-Laurent-du-Cros. — *Campus Symeandi*, 1526 (Saint-Laurent, cadastre).
- CHAMPS-RONDS (LES), f. c^{me} de Rousset.
- CHAMP-TONDU, bois, c^{me} du Monétier-de-Briançon.
- CHAMP-TOURRIER, f. c^{me} de Saint-Bonnet.
- CHAMP-TOURTOURIER, bois, c^{me} de Crévoux.
- CHAMP-TRAVERSIER, bois, c^{me} de Sorbiers.
- CHAMP-TRUEL, éc. c^{me} de Château-Ville-Vieille.
- CHAMP-VALLIER, quart. c^{me} des Orres. — *In Campo Valerio*, xv^e s^e (Pic. cadastre des Orres).
- CHAMP-VARENNE, éc. c^{me} de Pelleautier.
- CHAMP-VERDET, éc. c^{me} de Chatillon-le-Désert.
- CHAMP-VERDIAR, quart. c^{me} de Tallard. — *Campum Verdea*, 1536 (Tallard, cadastre).
- CHAMP-VERGER, bois, c^{me} de Savines. — *Champ Verger*, 1573 (Is. B, 2,998).
- CHANAL (LA), quart. c^{me} de Briançon. — *Chanaleta*, 1344 (Briançon, cadastre).
- CHANAL (LA), bois, c^{me} de Champcella.
- CHANAL (LA), éc. c^{me} de Freyssinières.
- CHANAL (LA), éc. c^{me} de Poligny.
- CHANAL (LA), éc. c^{me} de Saint-Firmin.
- CHANAL (LA), bois, c^{me} de Saint-Michel-de-Chaillol.
- CHANAL-BASSE (LA), f. c^{me} de Saint-Eusèbe.
- CHANAL-DU-PIN (LA), f. c^{me} de la Bâtie-Mont-Saléon.
- CHANALÈTES (LES), quart. c^{me} de Saint-Bonnet. — *Chanaleta*, 1406 (Is. châtél.).
- CHANALS (LES), bois, c^{me} de Saint-Auban-d'Oze.
- CHANARETTE, f. c^{me} de Pelleautier.
- CHANCHORE [Le henneton], h. c^{me} de Baratier.
- CHANÉRIÈRE (LA), éc. c^{me} de Chaudun.
- CHANET (LE), h. c^{me} de Saint-Julien-en-Champsaur. — *Villarum Chanetum*, 1406 (Is. châtél.). — *Villarum Chaneti*, 1407 (*ibid.*).
- CHANIBIERS (LES), quart. c^{me} de Freyssinières. — *Chanaberii*, 1401 (Is. B, 3,001).
- CHANNE, t. c^{me} de Montrond, du Bersac et de Savourdon, affl. du Buëch.
- CHANNETTES (LES), bois, c^{me} d'Espinasses.
- CHANOUSSE, c^{me}, c^{me} de Rosans. Voc. saint Sébastien. — *Chanossa*, 1365 (Is. B, 2,622); 1397 (Is. B, 2,995). — *Chanossa*, 1386 (Docum. inéd. p. 201). — *Chanossi*, 1500 (H.-A. pouillé du diocèse de Gap). — *Chanousse*, 1506 (H.-A. rôle des décimes du diocèse de Gap). — *Chanossia*, 1573 (Pic. rôle des bénéfices du diocèse de Gap).
- CHANOUSSE, éc. c^{me} de Ventavon.
- CHANTARANE, éc. c^{me} de Molines-en-Queyras.
- CHANTAUSSEL, bois, c^{me} d'Aubessagne.
- CHANTAUSSEL, f. c^{me} d'Espinasses.
- CHANTAUSSEL, h. c^{me} de Saint-Julien-en-Champsaur.
- CHANTE-BARON, éc. c^{me} de Bruis.
- CHANTE-BOUCOUÏ f. c^{me} de Salérans.
- CHANTE-DUC, bois, c^{me} des Crottes. — *Campum Ugounem*, 1428 (Crottes). — *Champ dugou* (lang. vulg.).
- CHANTE-DUC, mont. c^{me} d'Eourres.
- CHANTE-DUC, bois, c^{me} de Sorbiers.
- CHANTELOUBE, h. c^{me} de Chorges. — *Chantalupi*, 1512 (Chorges, cadastre).
- CHANTELOUBE, t. c^{me} du Monétier-de-Briançon, affl. de la Guisane.
- CHANTELOUBE, h. c^{me} de Montclus.
- CHANTELOUBE, h. c^{me} de Saint-Crépin. — *Cantalupa*, 1195 (bulle de Célestin III); 1197 (H.-A. Bosc.). — *Forestum de Chantalupa*, xiii^e s^e (Valb. II, p. 15). — *Chantalupa*, 1321 (Is. B, 2,998). — *Chantalupa*, xv^e s^e (H.-A. chap.).
- CHANTELOUPE, gl. c^{me} de Vallouise.
- CHANTE-MERLE, éc. c^{me} de Ribiers.
- CHANTE-MERLE, vill. c^{me} de Saint-Chaffrey. Paroisse, voc. saint Jacques le Majeur. Érigée par ordonnance du 14 juin 1826. — *Chantameruli*, 1317 (Is. B, 2,994). — *Chantamela*, 1333 (Is. rec. Bri.). — *Chantamerle*, 1340 (Is. B, 2,996). — *Chantummerlum*, 1365 (La Salle). — *Chantamerle*, 1373 (Is. rec. Bri.). — *Chantamerlum*, 1394 (*ibid.*); 1410 (Saint-Chaffrey, cadastre). — *Chantamerlum castellum*, 1417 (Is. chartes). — *Chantemerle*, 1508 (Is. B, 2,993). — *Cantus meruli mandamentum Brianconi*, 1525 (Is. B, 2,993). — *Chantemerle*, 1568 (H.-A. pouillé du diocèse d'Embrun).
- CHANTE-PERDRIX, mont. c^{me} d'Embrun et de Réalon.
- CHANTE-REINE, éc. c^{me} des Crottes. — *Chanta regneta*, 1458 (Pic.). — *Chantereyne*, 1541 (*ibid.*); 1660 (*ibid.*).
- CHANUEL, f. c^{me} de Sainte-Colombe.
- CHAPAISSÉS, h. c^{me} de Montjay. — *Capadicis villa*, 988 (Gluny, III, 1784).
- CHAPAU (LE), bois, c^{me} de Freyssinières.
- CHAPRAU-ROUGE (LE), mont. c^{me} d'Orcières.

CHAPELAIN (LE), f. c^m de Saint-Maurice.
 CHAPELET (LE), t. c^m de Gap, affl. de la Luye. — *Chapelletum*, 1409 (H.-A. chap.); 1506 (Gap, livre terrier).
 CHAPELET (LE)? lieu disp. c^m de Saint-Bonnet. — *Mansum Chapelleti*, 1406 (Is. châtel.).
 CHAPELET (LE), quart. c^m de Saint-Chaffrey. — *Chapelletum*, 1394 (Is. rec. Bri.); 1410 (Saint-Chaffrey, cadastre); 1510 (*ibid.*).
 CHAPELIER (LE), éc. c^m du Villard-Saint-Pancrace. — *Capelli*, 1377 (Is. rec. Bri.).
 CHAPELIERRE (LA), mouli. c^m de la Rochette.
 CHAPELLE (LA), bois, c^m d'Abriés. — *Capella*, 1390 (Is. rec. Bri.).
 CHAPELLE (LA), éc. c^m de Brisonçon. — *Chapelletum*, 1358 (Is. rec. Bri.).
 CHAPELLE (LA), éc. c^m de Château-Ville-Vieille.
 CHAPELLE (LA), vill. c^m de Clémence-d'Ambel. Paroisse, voc. l'Assomption. Paroisse des communes de Clémence-d'Ambel et de Guillaume-Pérouse. — *Capella vallis Gaudemarii*, 1284 (H.-A. Durb.); 1383 (Is. B, 2,958). — *Capella vallis Gaudemaris*, 1500 (H.-A. pouillé du diocèse de Gap). — *La Chapelle*, 1516 (H.-A. rôle des décimes du diocèse de Gap). — *Capella vallis Gaudemarii*, 1573 (Pic. rôle des bénéfices du diocèse de Gap). — *La Chapelle en Valgaudemar*, 1762 (État des par.).
 CHAPELLE (LA), éc. c^m de Gap.
 CHAPELLE (LA), f. c^m du Gleizil.
 CHAPELLE (LA), éc. c^m de Guillaume-Pérouse.
 CHAPELLE (LA), éc. c^m de Lardier-et-Valença.
 CHAPELLE (LA), t. c^m de Ristolles, affl. du Guil.
 CHAPELLE (LA), h. c^m de Saint-Chaffrey. — *Capella*, 1410 (Saint-Chaffrey, cadastre).
 CHAPELLE (LA), éc. c^m de Saint-Clément.
 CHAPELLE (LA), éc. c^m de Saint-Crépin.
 CHAPELLE (LA), h. c^m de Savires. — *Capella Sabino*, 1349 (Is. B, 2,630). — *Capilla*, 1428 (H.-A.). — *Capella*, 1449 (Is. B, 2,997). — *Capella Sabino*, 1488 (Is. B, 2,994). — *La Chapella*, 1550 (H.-A. reconnaissances).
 CHAPELLE-DE-BRAMAFAN (LA), f. c^m de Sigoyer.
 CHAPELLE-SAINT-ROMAN (LA), éc. c^m du Puy-Saint-Vincent. — *Sanctus Romanus de Podio*, 1183 (Cart. Ulc. p. 14); 1218 (*ibid.* p. 166); 1225 (*ibid.* p. 52). — *Podium Sancti Romani*, 1265 (Is. rec. Bri.); 1319 (*ibid.*). — *Podium Sancti Romani Valliapute*, 1360 (Is. B, 2,995). — *Podium Sancti Romani*, 1395 (Is. B, 3,000); 1413 (Is. B, 3,010). — *Capella sancti Romani*, 1472 (Is. B, 2,999).
 CHAPELUE (LA), éc. c^m de Château-Ville-Vieille.

Hautes-Alpes.

CHAPERON (LE), mont. c^m de Molines-en-Champsaur et de Saint-Jacques. — *Chambyronum*, 1358 (Is. B, 2,958).
 CHAPEYRE, bois, c^m de Réotier.
 CHAPINS (LES), h. c^m de Saint-Crépin.
 CHAPITRE (LE), bois, c^m de Chaudun. Appartenait au chapitre de Gap, seigneur de Chaudun.
 CHAPONTEL, bois, c^m du Sauze.
 CHAPPARELS (LES)? lieu disp. c^m d'Ancele. — *Mansum de Caparellis*, 1395 (H.-A. terrier d'Ancele).
 CHAPPELUE (LA), éc. c^m d'Arvieux. — *Chappelua*, 1475 (Le Veyer).
 CHAPURILLE (LA), bois, c^m de Saint-André-de-Rosans.
 CHARAINAI, chal. c^m du Villard-d'Arène.
 CHARAMAÏLLE, f. c^m de Baratier. — *Locus Charamalle*, 1472 (Crottes).
 CHARAMAÏLLE, mont. c^m de la Salle. — *Rochacium de Charamallam*, 1307 (Is. B, 2,997).
 CHARAMELASSE, mont. c^m de la Beaume et de Montbrand.
 CHARANC, f. c^m de Barillonnette.
 CHARANCE, mont. c^m d'Agnielles. — *Carancia*, 1166 (H.-A. Durb.). — *Charancia*, 1172 (*ibid.*). — *Charansa*, 1183 (*ibid.*). — *Charanza*, 1213 (*ibid.*).
 CHARANCE, mont. c^m de Chaudun, de Gap et de Rabou.
 CHARANCE, bois, c^m des Crottes.
 CHARANCE, f. c^m d'Embrun.
 CHARANCE, h. c^m de Gap. Ancien château des évêques de Gap ayant le titre de comté. — *Carancia*, 1134 (H.-A. Durb.); 1242 (*ibid.*). — *Charancia*, 1324 (Is. cop. AA). — *Charancia*, 1340 (H.-A. chap.). — *Charancia*, 1403 (*ibid.*); 1483 (H.-A.). — *Le chasteau de Charance qui estoit une conté*, 1505 (Is. cop. AA). — *Charencia*, 1506 (Gap, livre terrier). — *Castrum Charancia*, 1507 (H.-A.). — *Charence*, 1556 (Gaignaire).
 CHARANCE, bois, c^m de Guillestre.
 CHARANCE, chal. c^m des Orres. — *Salanchia*, 1430 (Is. B, 2,997). — *Chalancia*, 1430 (*ibid.*); xv^e s^e (Pic. cadastre des Orres). — *En Chalanche*, 1585 (*ibid.*).
 CHARANCES (LES), bois, c^m de la Pierre.
 CHARANCHE, mont. c^m de l'Argentière et de Freysinères.
 CHARANÇONS (LES), bois, c^m de Châteauroux.
 CHARBILLAC, vill. c^m de Bénévent-et-Charbillac. Paroisse, voc. saint Gervais et saint Protais. Érigée par ordonnance du 28 octobre 1842. — *Charbilhacum*, 1307 (H.-A.). — *Charvillacum*, 1322 (H.-A. Durb.). — *Charbilhacum*, 1377 (Chaper). — *Charbilhatum*, 1390 (Is. B, 3,000); 1490 (Is. B, 2,992). — *Charbilliatum*, 1490 (*ibid.*). — *Char-*

5

- billatum*, 1490 (*ibid.*). — *Charbilac*, 1516 (H.-A. rôle des décimes du diocèse de Gap). — *Charbilacum*, 1566 (H.-A. chap.).
- CHARBONNEL, bois, c^m de Saléon.
- CHARBONNETS (LES), f. c^m de Saint-Sauveur.
- CHARBONNETTE, éc. c^m de Tallard.
- CHARBONNIÈRE (LA), bois, c^m de Montmorin.
- CHARBONNIÈRE (LA), f. c^m du Val-des-Prés. — *Masum de Chabaneria in Valle pratorum*, 1426 (Is. B, 2,998). — *Masum de Chabanneria*, 1479 (Is. B, 2,997).
- CHARBONNIÈRES, bois, c^m de Châteauroux.
- CHARDONNIERS (LES), bois, c^m de Barret-le-Bas.
- CHARDI (LE), éc. c^m de Saint-Firmin.
- CHARDONNET (LE), lac, c^m de Névache.
- CHARDONNET (LE), col et t. c^m du Monétier-de-Briançon, affl. de la Guisane.
- CHARDONNET (LE)? lieu disp. c^m de Saint-Julien-en-Bauchaine. — *Cardonetum*, 1140 (H.-A. Durb.).
- CHARDOUCIER (LE), chal. c^m du Villard-d'Arène.
- CHARDOUIRES (LES), quart. c^m d'Embrun. — *Char-doyranche*, 1382 (H.-A.). — *Chardoirenchi*, 1479 (Embr.). — *Chardoerenci*, 1494 (*ibid.*).
- CHARDUISSIER, t. c^m du Monétier-de-Briançon, affl. de la Guisane.
- CHARFANELLE (LA), bois, c^m de Château-Ville-Vieille.
- CHARGEANS (LES), bois, c^m de Crévoux.
- CHARGEATOUX, bois, c^m de Vallouise.
- CHARGEUR (LE), bois, c^m de Ceillac.
- CHARGES, t. c^m de Réalon, affl. du torrent de Réalon.
- CHARISSIER, h. c^m de Saint-Clément.
- CHARLES (LES), éc. c^m de Gap.
- CHARLES (LES), éc. c^m de Ribiers.
- CHARLOTTE, f. c^m de Furmeyer.
- CHARMANTIER, bois, c^m de Chorges.
- CHARMELASSE, bois, c^m de Montbrand.
- CHARNETTES (LES), bois, c^m du Val-des-Prés.
- CHARMOUREL, chal. c^m de la Pisse.
- CHARNERET (LE), f. c^m de Sigoyer.
- CHARNET, bois, c^m de Névache.
- CHARNETS (LES), h. c^m de Châteauroux.
- CHARNIER, f. c^m de Rebou.
- CHARNIERS (LES), h. c^m de Saint-Sauveur.
- CHARONTIÈRE (LA), quart. c^m de Chorges. — *Charronteria*, 1512 (Chorges, cadastre). — *An Charronteria*, 1512 (*ibid.*). — *Charronteria alias in Tres chorti*, 1512 (*ibid.*).
- CHAROUCHE, bois et mont. c^m de Châteauroux.
- CHAROUILLE, bois et mont. c^m de Chanousse et de Saint-Cyric.
- CHARPIN, éc. c^m d'Avançon.
- CHARPINS (LES), h. c^m de Saint-Crépin.
- CHARRETTE (LA), h. c^m du Poët.
- CHARENNEAUD, bois, c^m de Réalon.
- CHARRI, bois, c^m de Guillestre.
- CHARRIÈRE (LA), h. c^m d'Aspres-les-Corps. — *Carrerria*, 1525 (Aspres, cadastre).
- CHARRIÈRE (LA), h. c^m de Chabottonnes. — *Charrerria*, 1406 (Is. chât.).
- CHARRIÈRE (LA), éc. c^m de Neffes.
- CHARRIÈRE (LA), h. c^m d'Oze.
- CHARRIÈRE (LA), h. c^m de Saint-Chaffrey. — *Charrerria*, 1334 (Is. rec. Bri.); 1410 (Saint-Chaffrey, cadastre).
- CHARRIÈRE (LA), mont. c^m du Villard-d'Arène et de Saint-Christophe (Isère).
- CHARRIOT, f. c^m de Vitrolles.
- CHARBONET (LE), bois, c^m de Chorges.
- CHARSEKANT, t. c^m de Saint-Maurice, affl. de la Seve-rasse.
- CHARTIAS (LES), f. c^m de Châteauroux.
- CHARUMBELLES, h. c^m de Saint-André-d'Embrun. — *Masum de Charumbellis*, 1465 (Saint-André, cadastre).
- CHARVET, chal. c^m de Château-Ville-Vieille. — *Carvetum*, 1382 (Is. rec. Bri.).
- CHARVET, chal. c^m du Monétier-de-Briançon.
- CHARVIA, mont. c^m de Cervières et du Mont-Genèvre.
- CHASAL (LE), t. c^m de Gap, affl. de la Luye. — *Rivus nuncupatus de Chasal*, 1506 (Gap, livre terrier).
- CHASAL (LE), éc. c^m d'Orpierre.
- CHASAL (LE), éc. c^m des Orres.
- CHASAL-DES-PINS (LE), f. c^m de la Bâtie-Mont-Saléon. — *Chenal des pins* (État-maj.).
- CHASALS (LES), h. c^m de Réotier. — *Chasaletum*, 1360 (Is. B, 2,995).
- CHASSAGNE, h. c^m de Saint-André-de-Rosans. — *Cassania silva*, 988 (Cluny, III, 1784).
- CHASSARENTE, éc. c^m de Pelleautier.
- CHASSE-BONUF, bois, c^m de Saint-André-de-Rosans.
- CHASSEOUS (LES), bois, c^m de Réalon.
- CHASSERAUD (LE), t. c^m de Saint-Jacques, affl. de la Seve-rasse.
- CHASSETS (LES), éc. c^m de Rambaud.
- CHASTEL (LE), éc. c^m de Montjay.
- CHASTEL (LE), f. c^m de la Pisse. — *Chastellionum*, 1380 (Is. B, 2,992).
- CHASTELNET, bois, c^m de Savines. — *Chastellaretum*, vers 1420 (H.-A. terrier de Savines).
- CHASTELLARDS (LES), bois, c^m de Montjay.
- CHASTELLARY (LE), quart. c^m de la Fare. — *Masum Castellari*, 1367 (Is. B, 2,958). — *Mansum Castellari*, 1377 (Chaper). — *Mansum Castellari*, 1402 (Is. B, 2,958). — *Castellarium*, 1406 (Is. chât.).

- CHASTELLANT (LE), bois, c^m de Saint-Julien-en-Bauchaine. — *Castellarium*, 1166 (H.-A. Durb.).
- CHASTELLAS (LE), ruines, c^m d'Aubessagne. — *Mansum Chastelli*, 1367 (Is. châtél.). — *Mansum Castelli*, 1406 (*ibid.*).
- CHASTELLAS (LE), f. c^m de la Motte-en-Champsaur.
- CHASTELLAS (LES), h. c^m de Jarjayes.
- CHASTELLET (LE) ? lieu disp. c^m de Briançon. — *Le Chastellet*, 1539 (Briançon, cadastre).
- CHASTELLET (LE), h. c^m de Saint-André-de-Rosans.
- CHASTON, t. c^m d'Eygliers, aff. du Guil.
- CHASTRE (LA), éc. c^m de Saint-Disdier.
- CHAT (LE), f. c^m d'Aspres-les-Veynes.
- CHATAIGNER (LE), bois, c^m de la Rochette.
- CHATALLA (LE), quart. c^m de la Beaume. — *Chastellarium*, 1408 (Is. B, 3,000). — *Chastala*, 1408 (*ibid.*).
- CHÂTEAU (LE), vill. c^m d'Anceffe. Paroisse, voc. sainte Catherine et saint Sébastien. — *Castrum Ancelle*, 1371 (H.-A. terrier d'Anceffe); 1479 (*ibid.*). — *Le Chastel*, 1591 (*ibid.*). — *Château d'Anceffe*, 1762 (État des par.).
- CHÂTEAU (LE), ruines et éc. c^m de l'Argentière.
- CHÂTEAU (LE), ruines, c^m d'Aspremont.
- CHÂTEAU (LE), h. c^m de Bersac.
- CHÂTEAU (LE), fort, c^m de Briançon. — *Castrum Brianconii*, 1324 (Briançon). — *Castrum*, 1415 (Is. rec. Bri.). — *Le Chastel*, 1539 (Briançon, cadastre).
- CHÂTEAU (LE), f. c^m de Bruis.
- CHÂTEAU (LE), h. c^m de Cervières.
- CHÂTEAU (LE), f. c^m de Chabottes.
- CHÂTEAU (LE), h. c^m de Châteauneuf-de-Chabre.
- CHÂTEAU (LE), f. c^m de Châteaueviex. — *Castrum Castris veteris*, 1317 (Gap, livre rouge).
- CHÂTEAU (LE), éc. c^m de Chorges. Appartenait à la famille de Champoléon. — *Champollinum*, 1512 (Chorges, cadastre). — *Champoléon* (Cass.).
- CHÂTEAU (LE), ruines, c^m de Crévoux. Ruines du château des archevêques d'Embrun. — *Castrum de Crevois*, XIII^e s^c (Valb. II, p. 15).
- CHÂTEAU (LE), chât. c^m de Jarjayes.
- CHÂTEAU (LE), chât. c^m de Manteyer. — *Castrum Mantherii*, 1270 (Is. chartes). — *Castrum de Mantheerio*, 1341 (H.-A. chap.).
- CHÂTEAU (LE), h. c^m de Névache.
- CHÂTEAU (LE), h. c^m des Orres. — *In Castro*, XV^e s^c (Pic. cadastre des Orres). — *Le Chastel*, 1585 (*ibid.*).
- CHÂTEAU (LE), h. c^m de la Pierre. — *Castrum superius de Petra*, 1410 (Is. B, 3,000). — *Castrum*, 1427 (H.-A.). — *Castrum superius*, 1427 (*ibid.*).
- CHÂTEAU (LE), h. c^m de Poligny.
- CHÂTEAU (LE), h. c^m du Puy-Sanières.
- CHÂTEAU (LE), f. c^m de Saint-Genis.
- CHÂTEAU (LE), éc. c^m de Savournon.
- CHÂTEAU (LE), éc. c^m de Vars. — *Castrum de Varcio*, XIII^e s^c (Valb. II, p. 15). — *Castrum Varcii*, 1295 (*ibid.* p. 75). — *Castrum de Varcio*, 1321 (Guil.); 1408 (*ibid.*).
- CHÂTEAU (LE), h. c^m de Sigottier. — *Castrum superius de Cigoterio*, 1410 (Is. B, 3,000).
- CHÂTEAU-CALYÈRE (LE), h. c^m d'Embrun.
- CHÂTEAU-CHAPPA (LE), f. c^m de Chatillon-le-Désert. Bâti dans le cours du XVI^e s^c par la famille Chappan, seigneurs de Chatillon-le-Désert. — *Chappan*, XVII^e s^c (H.-A.). — *Chiapa* (Cass.).
- CHÂTEAU-CUEILLER, bois, c^m de Châteauneuf-d'Oze.
- CHÂTEAU-DE-L'AIGLE, ruines, c^m de Savournon. — *Castrum superior Saornoni*, 1428 (Is. B, 2,733).
- CHÂTEAU-DES-ARES (LE), f. c^m de Lazer. — *Le Châteaueu* (État-maj.).
- CHÂTEAU-D'HUGUES (LE), ruines, c^m d'Anceffe. Le marquis d'Hugues fut le dernier seigneur d'Anceffe.
- CHÂTEAUNEUF, éc. c^m du Noyer.
- CHÂTEAUNEUF-DE-CHABRE (MANDEMENT DE). Ancien mandement comprenant la commune actuelle de Châteauneuf-de-Chabre.
- CHÂTEAUNEUF-DE-CHABRE, c^m, c^m de Ribiers. Voc. sainte Madeleine. — *Ecclesia de Castello novo*, vers 1100 (Gall. Christ. I. instr. 86). — *Castellum novum*, 1177 (B.-du-Rhône. Malte, comm^m de Joucas). — *Castrum novum de Chabra*, 1288 (H.-A.). — *Castrum de Capra*, 1300 (Inv. des Dauph. p. 243). — *Castrum novum de Capra*, 1306 (*ibid.* p. 236). — *Castrum novum de Cabra*, 1317 (Valb.) — *Castrum novum de Capra*, 1347 (Is. cop. AA.). — *Châteauneuf de Chiefore*, 1516 (H.-A. rôle des décimes du diocèse de Gap). — *Castrum capris*, 1575 (Pic. état des bénéf. du dioc. de Gap). — *Châteauneuf de Chabres*, 1762 (État des par.).
- CHÂTEAUNEUF-D'OZE, c^m, c^m de Veynes. Voc. l'Assomption. — *Castrum novum*, 1307 (H.-A.); 1389 (La Ric); 1397 (Is. B, 2,995). — *Castrum novum vallis Oze*, 1472 (Is. B, 2,999). — *Châteauneuf*, 1486 (Is. chartes). — *Castrum novum vallis Oze*, 1509 (Epartron). — *Châteauneuf vallée d'Oze*, 1516 (H.-A. rôle des décimes du diocèse de Gap). — *Châteauneuf val d'Oze*, 1625 (Saint-Auban).
- CHÂTEAU-QUEVRAS (LE), vill. c^m de Château-Ville-Vieille. Paroisse, voc. sainte Marie Salomé. Érigée par ordonnance du 28 octobre 1828. — *Castrum Cadraasii*, 1301 (Guil.). — *Castrum Quadracii*, 1343 (Valb. II, p. 463). — *Castrum*, 1371 (Is. B,

- 3,010). — *Castrum Quadracii*, 1378 (Is. rec. Bri.). — *Castrum dalphinale Cadracii*, 1395 (Is. B, 3,010). — *Castrum Cadracii*, 1402 (Embr.). — *Villa Castri Cadratii*, 1431 (Is. B, 2,995). — *Castrum Cadratii*, 1446 (Briançon). — *Castrum Cadracii*, 1446 (H.-A.). — *Castrum Quadratii*, 1476 (Is. B, 2,992). — *Castrum Cadracium*, 1516 (H.-A.). — *Château Queyras*, 1568 (H.-A. pouillé du diocèse d'Embr.).
- CHÂTEAURoux** (MANDÈMENT DE). Ancien mandement comprenant la seule commune actuelle de CHÂTEAURoux.
- CHÂTEAURoux**, c^m, c^m d'Embrun. Forme deux paroisses dont l'une est au village des *Aubergeries*. Voc. saint Irenée. La seconde est à celui de *Saint-Marcellin* (voy. ce mot). — *Castrum Rodulphi*, 1154 (bulle d'Eugène III); 1218 (Cart. de Saint-Vict. II, p. 440). — *Castrum et villa Castri Rodulphi*, XIII^e s^o (Valb. II, p. 15). — *Castrum Rodulphum*, 1321 (Is. B, 2,998); 1406 (Embr.). — *Castrum Rodulphi*, 1416 (H.-A.); 1465 (H.-A. arch. d'Embr.). — *Castrum Rodulphum*, 1508 (Is. B, 2,993). — *Châteauroux*, 1512 (Is. B, 2,994). — *Castrum Ruffum*, 1520 (Cart. de Montel, p. 330). — *Chatekroux*, 1568 (H.-A. pouillé du diocèse d'Embrun).
- CHÂTEAU-SARRAZIN** (L^e), éc. c^m de Saint-Jean-Saint-Nicolas.
- CHÂTEAUVIEUX**, c^m, c^m de Tallard. Voc. sainte Foi et saint Bruno. — *Castrum vetus Talaris*, 1271 (Valb.). — *Castrum vetus de Talaris*, 1296 (Is. cop. AA). — *Castrum vetus*, 1340 (Pic. testament d'Augustin de Montbrand); 1416 (H.-A. chap.). — *Châteaueux sur Tallard*, 1516 (H.-A. rôle des décimes du diocèse de Gap). — *Castrum vetus super Tallardum*, 1551 (H.-A. évêché de Gap). — *Château vieux*, 1562 (Pic.). — *Châteaueux sur Tallard*, 1762 (État des par.); (Cass.).
- CHÂTEAUVIEUX**, vill. c^m de Veynes. Paroisse, voc. saint Jean. Ancienne paroisse supprimée par le concordat et rétablie par ordonnance du 28 octobre 1842. — *Chastel veil*, 1231 (H.-A. Durb.). — *Castrum vetus de Veeneto*, 1239 (Is. chartes). — *Castrum vetus de Veneto inferius et superius*, 1253 (Valb. I, p. 29). — *Castrum vetus de Veyneta*, 1296 (Is. cop. AA). — *Castrum vetus*, 1397 (Is. B, 3,000). — *Châteaueux dessus Veyne*, 1516 (H.-A. rôle des décimes du diocèse de Gap). — *Châteaueux sur Veynes*, 1762 (État des par.); 1789 (Alman. du Dauph.).
- CHÂTEAU-VILLARD**, f. c^m de Gap.
- CHÂTEAU-VILLE-VIEILLE**, c^m, c^m d'Aiguilles. Commune formée de la réunion des deux anciennes communes de Château-Queyras et de Ville-Vieille-en-Queyras, qui sont paroisses toutes deux. La mairie est à Ville-Vieille.
- CHATEGRÉ**, mont. c^m d'Ancelle.
- CHATELLARD** (L^e), éc. c^m de Ristofas.
- CHATELLARD** (L^e), éc. c^m de la Roche-des-Arnauds. Ruines de l'ancien château seigneurial.
- CHATELLARD** (L^e), éc. c^m de Vallouise. — *Chastellarium*, 1380 (Is. B, 2,992).
- CHATELLARON**, bois, c^m du Monétier-de-Briançon.
- CHATELLART** (L^e), éc. c^m d'Arvieux.
- CHATELLART** (L^e), h. c^m de Champoléon. — *Mansum de Castellari*, 1406 (Is. châtél.). — *Chastellarium*, 1520 (H.-A. év. de Gap).
- CHATELLART** (L^e), quart. c^m de Chorges. — *Chastellarium*, 1512 (Chorges, cadastre).
- CHATELLART** (L^e), f. c^m de Gap. — *Chastellarium*, XII^e s^o (H.-A.); 1276 (H.-A. Durb.); 1506 (Gap, livre terrier).
- CHATELLART** (L^e), bois et lac, c^m de Névache.
- CHATELLART** (L^e), bois et t. c^m de Salérans, affl. de la Méouge. — *Cumba de Castellare*, 1241 (B.-du Rhône. Malte, comm^m de Joucas). — *Chastellarium*, 1282 (*ibid.*). — *Castolarium*, 1326 (*ibid.*).
- CHATELLART** (L^e), ruines, c^m de Vitrolles. Ruines de l'ancien château seigneurial.
- CHATELLET** (L^e), h. c^m de Saint-Véran.
- CHATELON** (L^e), chal. c^m du Villard-d'Arène.
- CHATELONNE** (L^a), f. c^m de Saint-Firmin.
- CHATELRET** (L^e), mont. c^m de Vars.
- CHATELUCE**, h. c^m de Farmeyer.
- CHATILLON**, f. c^m de Manteyer.
- CHATILLON**, éc. c^m de Ribiers.
- CHATILLON**, bois, c^m de Saint-André-de-Rosans.
- CHATILLON-LE-DÉSERT**, c^m, c^m de Veynes. Voc. saint Michel. Formée de la réunion des deux anciennes paroisses de Chatillon et du Désert. — *Chasteillonum*, 1243 (H.-A. Durb.). — *Castillio*, 1253 (Valb. I, p. 29). — *Castillonum vallis Oze*, XIV^e s^o (Is. B, 3,000). — *Castillonum*, 1389 (La Ric). — *Castillonum vallis Oze*, 1420 (*ibid.*). — *Chatillon près le Désert*, 1567 (Bertrand). — *Chasteillonum*, 1573 (H.-A. chap.). — *Chasteillonum*, 1575 (Pic. rôle des bénéfices de l'évêché de Gap). — *Chatillon le desert*, 1782 (État des par.).
- CHATOURNIE**, bois, c^m de Saint-Auban-d'Oze.
- CHATUSSE**, h. c^m de Montmerin. — *Chatuce* (État-maj.).
- CHAU** (L^a), h. c^m de Cervières. — *Calna*, 1415 (Is. rec. Bri.).
- CHAU** (L^a), quart. c^m d'Eyghiers. Ancien prieuré de

- l'abbaye d'Oulx. — *Sancta Maria de Calma*, 1148 (Cart. Ulc. p. 6). — *La Calm*, 1168 (*ibid.* p. 159). — *Sancta Maria de Calme*, 1172 (*ibid.* p. 11). — *Calmeia*, 1173 (*ibid.* p. 70). — *Calma*, 1204 (*ibid.* p. 55). — *Calme*, 1225 (*ibid.* p. 52); 1365 (Guil.). — *Calma*, 1414 (*ibid.*).
- CHAU (LA), f. c^m de Furmeyer.
- CHAU (LA), éc. c^m de Gap. — *Calma*, 1404 (Is. cop. AA).
- CHAU (LA), éc. c^m de la Bâtie-Mont-Saléon.
- CHAU (LA), quart. c^m de Chorges. — *Calma*, 1512 (Chorges, cadastre).
- CHAUCHAIZE (LA), quart. c^m de Montmaur. — *Al Chau-chaize*, 1250 (H.-A. Berth.).
- CHAUCHIÈRE, quart. c^m des Orres. — *In Chouchayram*, xv^e s^e (Pic. cadastre des Orres).
- CHAUCHIÈRES (LES), quart. c^m de Saint-Chaffrey. — *Chaucheria*, 1410 (Saint-Chaffrey, cadastre).
- CHAUDARÈNE, éc. c^m de Bréziers.
- CHAUDEBONNE, f. c^m de Bruis.
- CHAUDENAGE, f. c^m de Romette.
- CHAUDENAS, quart. c^m de Château-Ville-Vieille. — *Chaudanas*, 1265 (Is. rec. Bri.). — *Chaudenata*, 1387 (Is. B, 3,010).
- CHAUDROU, f. c^m de Saint-André-de-Rosans.
- CHAUDETTE (LE), bois, c^m de Vallouise.
- CHAUDON, f. c^m de Ribiers.
- CHAUDUN, c^m, c^m de Gap. Voc. saint Jacques. — *Caudunum*, 1188 (H.-A. Durb.). — *Chaudunum*, 1198 (Is. B, 2,961); 1292 (H.-A. Durb.); 1330 (H.-A. chap.); 1506 (H.-A. pouillé du diocèse de Gap).
- CHAUFFAREL, f. c^m d'Orcières. — *Chauffaret* (Cass.).
- CHAUFFAYE, h. c^m d'Aubessagne. — *Chalfanarium*, 1373 (Is. B, 2,958). — *Chafayer* (Cass.).
- CHAULIER (LE), gl. c^m de Freyssinières.
- CHAULIÈRES (LES), h. c^m des Crottes. — *Chaulerii*, 1458 (Crottes, cadastre).
- CHAUMAS, bois, c^m du Puy-Saint-André.
- CHAUMASSE (LA), éc. c^m d'Éourres.
- CHAUMASSE (LA), f. c^m de Rabou.
- CHAUMASSE (LA), mont. c^m de Saint-Jean-Saint-Nicolas. — *Chalmassa*, 1406 (Is. châtél.).
- CHAUMASSES (LES), éc. c^m de la Freissinouse.
- CHAUMASSES (LES), f. c^m de Tallard. — *Ad Chauxmassas*, 1536 (Tallard, cadastre).
- CHAUMATS (LES), bois, c^m de Bénévent-et-Charbillac. — *Chalmassi*, 1406 (Is. châtél.).
- CHAUME-FROIDE, h. c^m d'Ancele. — *Costa Frigida*, 1371 (H.-A. terrier d'Ancele). — *In Calma Frigida*, 1406 (Is. châtél.). — *Chautms frède*, 1591 (H.-A. terrier d'Ancele).
- CHAUMENO, bois, c^m de Savournon.
- CHAUMES (LES), f. c^m de Chanousse.
- CHAUMES (LES), bois, c^m de la Pierre.
- CHAUMETTE (LA), mont. c^m de Saint-Julien-en-Bauchaine. — *Collis de Chalmeta*, 1116 (H.-A. Durb.). — *Collis de Calmetha*, 1120 (*ibid.*). — *In Chalmis de Darbono*, 1135 (*ibid.*); 1175 (*ibid.*).
- CHAUMETTES (LES), éc. c^m de Poligny.
- CHAUMETTES (LES), éc. c^m de Savines.
- CHAUMIANE (LA), f. c^m de Chabestan.
- CHAUMIANE (LA), bois, c^m de Savournon.
- CHAUMIÉLON, h. c^m de Champoléon.
- CHAUMOL, bois, c^m de Saint-Laurent-du-Cros.
- CHAUP (LA), h. c^m d'Agnières. — *Pratum de Chalmis*, 1194 (H.-A. Durb.).
- CHAUP (LA), h. c^m d'Arvieux.
- CHAUP (LA), h. c^m de Ceillac.
- CHAUP (LA), éc. c^m des Crottes. — *Chalma*, 1335 (Pic.); 1417 (*ibid.*). — *Calma*, 1439 (*ibid.*). — *In Chalmis*, 1458 (Crottes, cadastre).
- CHAUP (LA), f. c^m de la Fare.
- CHAUP (LA), éc. c^m de Montgardin.
- CHAUP (LA), bois, c^m de la Motte-en-Champeaur. — *Chalmi*, 1406 (Is. châtél.).
- CHAUP (LA), h. c^m de Babos.
- CHAUP (LA), éc. c^m de Saint-André-de-Rosans.
- CHAUP (LA), h. c^m de Saint-Jacques.
- CHAUP-BLANCHE (LA), f. c^m de Laragne.
- CHAUPS (LES), f. c^m d'Orpierre.
- CHAURANNE, t. c^m de la Haute-Beaume, de la Beaume, de Saint-Pierre-d'Argençon et d'Aspremont, affl. du Buëch. — *Rippa Chaurane*, 1377 (Is. B, 2,998). — *Chaurane*, 1408 (Is. B, 3,000).
- CHAURES, éc. c^m de la Beaume. — *Ad Chauras*, 1408 (Is. B, 3,000).
- CHAUSSAS (LES), quart. c^m de Bénévent-et-Charbillac. — *Chaussasium*, 1390 (Is. B, 3,000).
- CHAUSSAY, bois, c^m d'Aubessagne.
- CHAUSSE (LAC DE), lac, c^m du Mont-Genèvre.
- CHAUSSE-MOUSSIÈRE, mont. c^m des Costes et de la Motte-en-Champeaur.
- CHAUSSENDENT, h. c^m de Guillaume-Pérouse.
- CHAUSSES-NOIRES (LES), h. c^m d'Avançon. — *Sau-chenoises* (Cass.).
- CHAUSSIÈRE, f. c^m d'Embrun. — *Chausseyret*, 1349 (Is. châtél.).
- CHAUSSIÈRE, quart. c^m de Tallard. — *Chaucheria*, 1536 (Tallard, cadastre).
- CHAUSSIÈRES (LES), éc. c^m de la Beaume.
- CHAUSSINS (LES), h. c^m de Chorges. — *Chorssans*, 1512 (Chorges, cadastre). — *Mansus de Chorssinis*, 1512

- (*ibid.*). — *Mancus Chorassinorum*, 1512 (*ibid.*). — *Factum Choercinorum*, 1512 (*ibid.*).
- CHAUSSINS (LES), f. c^m de Montgardin.
- CHAUSSONS (LES), éc. c^m de la Freissinouse.
- CHAUTARDS (LES), f. c^m de Chabestan. — *Chautard* (État-maj.).
- CHAUVET, mont. c^m de la Cluse. — *Chalvet*, 1193 (H.-A. Durb.). — *Mons Calveti*, 1244 (H.-A. Berth.). — *Chalvet*, 1248 (*ibid.*).
- CHAUVET, h. c^m d'Embrun. — *Calvetum*, 1210 (Embr.). — *Chalvetum*, 1284 (*ibid.*). — *Chalvet*, XIII^e s^c (Valb. II, p. 15). — *Chalvetum*, 1321 (Is. B., 2,998); 1343 (Embr. livre des copies). — *Chalvetum foresto Ebreduni*, 1419 (*ibid.*). — *Chalvetum*, 1423 (Embr.). — *Forestum de Chalveto*, 1465 (Saint-André, cadastre); 1494 (H.-A. chap.); 1503 (Is. B., 2,994).
- CHAUVET, vill. c^m de Gap. Paroisse, voc. sainte Madeleine. Érigée par ordonnance du 29 juin 1841. — *Calvetum*, 1210 (B. N. mss. lat. 10,951). — *Ecclēsia Calvetensis*, 1224 (H.-A. chap.). — *Domus de Chalveto*, 1377 (Chaper). — *Chalvetum*, 1403 (H.-A. chap.). — *Domus de Chalveto*, 1490 (Is. B., 2,992). — *Chalvetum*, 1506 (Gap, livre terrier); 1540 (H.-A.).
- CHAUVET, col et mont. c^m de Gap: — *Calveti montanes*, vers 1100 (H.-A.). — *Collum Calveti*, 1293 (Valb. II, p. 36). — *Collis Chalveti*, 1326 (*ibid.* I, p. 57).
- CHAUVET, f. c^m de Montjaj.
- CHAUVET, mont. c^m de Montmorin et de l'Épine.
- CHAUVET, h. c^m de Risoul. — *Chalvet*, XIII^e s^c (Valb. II, p. 15); 1321 (Is. B., 2,998).
- CHAUVET, bois, c^m de Saint-Auban-d'Oze.
- CHAUVET, f. c^m de Saint-Julien-en-Champsaur.
- CHAUVET, éc. c^m de Théus.
- CHAUVETON, éc. c^m d'Embrun.
- CHAUVIÈRE, éc. c^m d'Arvieux.
- CHAUVIÈRES (LES), bois, c^m de Champoléon.
- CHAY (LE), bois, c^m du Puy-Saint-Vincent.
- CHAYLAR (COL DU), col, c^m de la Pierre, conduisant dans le département de la Drôme.
- CHAZAL (LE), bois, c^m de Briançon. — *Chasalleti*, 1415 (Is. rec. Bri.).
- CHAZAL (LE), h. c^m de Châteauneuf-d'Oze. — *Ad Casalia*, 1525 (Pic.).
- CHAZAL (LE), quart. c^m de Saint-Chaffrey. — *Chasale*, 1373 (Is. rec. Bri.).
- CHAZAL (LE), éc. c^m de Saint-Martin-de-Queyrières.
- CHAZAL (LE), h. c^m des Vigneroux. — *Pratum Chasalleti*, 1345 (Is. rec. Bri.).
- CHAZAL-DE-LA-CHENEVIÈRE (LE), quart. c^m de Chorges. — *Cazale Canaberium*, 1512 (Chorges, cadastre).
- CHAZAL-DE-NOUAILLES (LE), éc. c^m de Saint-Martin-de-Queyrières.
- CHAZAL-DU-CAIRE (LE), éc. c^m de la Salle. — *Chasalletum*, 1343 (Is. B., 2,996). — *Casalleti*, 1450 (*ibid.*).
- CHAZALS (LES), f. c^m de Montmaur.
- CHAZLET (LE), vill. c^m de la Grave. Paroisse, voc. l'Invention de la sainte Croix. Érigée par ordonnance du 28 août 1828. — *In Casaleto*, 1497 (Cart. de Saint-Hugues, p. 307). — *Chazelay* (Cass.).
- CHAZLET (LE), chal. c^m du Villard-d'Arène.
- CHAZLETS (LES), h. c^m de Bénévent-et-Charbillac. — *Chasalleti*, 1406 (Is. châtél.). — *Le Chazolet* (État-maj.).
- CHEILAR (LE), mont. c^m de Saint-Julien-en-Bauchaine. — *Castellare prati Burriano*, 1116 (H.-A. Durb.). — *Chaslar*, 1137 (*ibid.*). — *Castellar Burriano*, 1138 (*ibid.*). — *Acumen Castellari de Burriano*, 1166 (*ibid.*). — *Cima de Castellare de Burriano*, 1167 (*ibid.*). — *Castellum Burriano*, 1177 (*ibid.*).
- CHEMINANTS (LES), éc. c^m de la Bâtie-Neuve. — *In Chamantio*, 1321 (H.-A. terrier de la Bâtie).
- CHEMIN DU ROI (LE), vieux chemin, c^m du Monétier-de-Briançon, de Névache, de la Salle et de Saint-Chaffrey. Ancienne voie romaine remontant la vallée de la Guisane pour entrer dans celle de la Romanche; au col de Buffère, elle se divise en deux parties, dont l'une entre dans la vallée de la Clarée, et de là gagne la Savoie.
- CHEMINÉE (LA), t. c^m d'Aiguilles, affl. du Guil.
- CHEMY, bois, c^m de Freyssinières.
- CHEVAL (LA), quart. c^m de Furmeyer. — *Comba Canalis*, 1242 (Is. cop. AA).
- CHEVAL (LE), quart. c^m de Saint-Julien-en-Bauchaine. — *Las Chanale*, XII^e s^c (H.-A. Durb.).
- CHEVAUX (LES), bois, c^m du Puy-Saint-Pierre.
- CHENEBIÈRES (LES), éc. c^m de Chaudun.
- CHENEVIER (LE), f. c^m d'Ancele. — *Chanaberii*, 1406 (Is. châtél.).
- CHEVIER, f. c^m de Chabottes.
- CHEVIER (LE), éc. c^m de la Pisee.
- CHEVIERÈRE (LA), f. c^m de Tallard. — *Canaberia*, 1536 (Tallard, cadastre). — *Ad Chanaberias*, 1536 (*ibid.*).
- CHEVIERÈRES (LES), quart. c^m des Crottes. — *Chanaberii*, 1458 (Crottes, cadastre).
- CHEVOIE, mont. c^m d'Agnielles et de Montmaur. — *Gargata*, 1160 (H.-A. Durb.). — *Cima de Chalajaia*, 1169 (*ibid.*). — *Gargata*, 1173 (*ibid.*). — *Jargata*, XII^e s^c (*ibid.*). — *Gargata*, 1209

- (*ibid.*). — *Montanea de Chalajays*, 1543 (B.-du Rhône. Saint-Antoine, comm^{is} de Veynes).
- CHÉRINES, vill. c^m de Savines. Paroisse, voc. sainte Anne. Érigée par ordonnance du 19 mars 1838. — *Charine*, 1272 (H.-A.); 1399 (*ibid.*). — *Charini*, 1413 (Is. B., 2,998). — *Charina*, vers 1420 (H.-A. terrier de Savines). — *Charins*, 1428 (H.-A.). — *Charini*, 1435 (Is. B., 2,996). — *Charine*, 1491 (H.-A.); 1508 (Is. B., 2,993); 1550 (H.-A.). — *Charines*, 1783 (Albert, I, p. 186).
- CHÉRINES, mont. c^m de Risoul.
- CHÉRUBIN, f. c^m de Vitrolles.
- CHÉTIVES (LES), f. c^m de Sigottier.
- CHEVALERIE (LA), éc. c^m de Manteyer.
- CHEVALET (LE), — Voy. BAS- et HAUT-CHEVALET.
- CHEVALET (LE), éc. c^m d'Aspres-les-Veynes.
- CHEVALET (LE), quart. c^m de Chorges. — *La Chevalata*, 1512 (Chorges, cadastre).
- CHEVALET (LE), bois, c^m de Montmaur. — *Chavalatum*, 1279 (H.-A. Berth.).
- CHEVALIER, éc. c^m de Romette.
- CHEVALIER, éc. c^m du Sauze.
- CHEVALIER-DU-BARON (LE), f. c^m de Gap.
- CHEVALLY, f. c^m du Saix.
- CHEVANDIER, éc. c^m de Nossage-et-Bénévent.
- CHEVILLE, f. c^m de Vitrolles.
- CHEVILLONS (LES), éc. c^m de la Freissinouse.
- CHEYLANS (LES), bois, c^m de Champcella.
- CHEYNIÈRE (LA), bois, c^m de Château-Ville-Vieille.
- CHEYRONS (LES), bois, c^m de Chanousse.
- CHEYTION, bois, c^m de Chanousse.
- CHIABET, f. c^m de Gap.
- CHIAS (LES), éc. c^m de Gap.
- CHICHIN, mont. c^m de l'Argentière, d'Orcières et de Freyssinières. — *Montanea vocata Chichino*, 1401 (Is. B., 3,001).
- CHICOTS (LES), bois, c^m de Saint-Chaffrey.
- CHINONS (LES), f. c^m de Saint-André-d'Embrun. — *Masum de Cingiolis*, 1465 (Saint-André, cadastre).
- CHIQUETS (LES), éc. c^m d'Orpierre.
- CHIROUZAS (LE), bois, c^m du Monétier-de-Briançon. — *Chirosacium*, 1410 (Saint-Chaffrey, cadastre). — *Chirosatium*, 1510 (*ibid.*).
- CHIROUZE (LA), mont. c^m de Névache.
- CHIROUZE (LA), h. c^m de la Salle. — *Chirosa*, 1307 (Is. rec. Bri.); 1332 (*ibid.*). — *Chirosa*, 1343 (Is. B., 2,996). — *Chirosa*, 1376 (Is. rec. Bri.); 1415 (*ibid.*). — *La Cherouse* (Cass.).
- CHIROUZE (LA), mont. et t. c^m de la Salle, affl. de la Guisane.
- CHOMENQ, h. c^m de Bréziers.
- CHORGES (PAYS DE). Ancienne circonscription territoriale comprenant les cantons actuels de Chorges et de la Bâtie-Neuve, moins la Bâtie-Neuve, la Bâtie-Vieille et la Rochette. Ancien évêché suffragant d'Embrun, supprimé dans le cours du v^e siècle. — *Civitas Rigomagensium* (Notitia Gall.). — *Pagus Rigomagensis*, 739 (Cart. de saint Hugues, testament d'Abbon). — *Civitas Rigomagensium*, 1057 (Bulle de Victor II; Albert, II, p. 26).
- CHORGES, ch.-l. de c^m, arrond^t d'Embrun. Voc. saint Victor. — *Caturrigomagus* (vases Apoll.). — *Caturrigomagus* (Peutingier). — *Canduribagus* (Ravenne). — *Caturrigas* (Itin. d'Antonin). — *Caturigas* (*ibid.*). — *Catorigas* (Itin. de Bordeaux à Jérusalem). — *Villa de Cadorgas*, 1062 (Cart. de Saint-Victor, II, p. 35). — *Cadurcum*, 1066 (*ibid.* II, p. 40). — *Ecclesia Chadurgensis*, 1080 (*ibid.* II, p. 555). — *Sancta Maria Caturigensis*, 1080 (*ibid.* II, p. 556). — *Cadurgenses*, 1080 (*ibid.* II, p. 555). — *Cadurce*, 1080 (*ibid.* II, p. 42). — *Cadurgas*, 1080 (*ibid.* II, p. 561). — *Cadorga*, vers 1100 (H.-A.). — *Caturici*, 1121 (Cart. de Saint-Victor, II, p. 363); 1222 (Inv. des Dauph. p. 331). — *Locus de Caturicia*, XIII^e s^e (Valb. II, p. 15). — *Villa Caturicarum*, 1295 (*ibid.*). — *Villa de Caturigis*, 1295 (*ibid.*). — *Caturias seu Chaorgias*, 1338 (*ibid.* II, p. 356). — *Chorges*, 1343 (Docum. inéd. p. 80). — *Caturici*, 1397 (Is. B., 2,997). — *Chaourges*, 1402 (Docum. inéd. p. 236). — *Cathurice*, 1449 (Embr.). — *Villa Cathuricas*, 1477 (Is. B., 2,992). — *Cathuricii*, xv^e s^e (H.-A. chap.).
- CHORGES (TORRENT DE), t. c^m de Chorges, affl. des Moulettes. — *Rivus seu bédale Chorgensis*, 1512 (Chorges, cadastre).
- CHOULIÈRES (LES), bois, c^m d'Abriés.
- CHOULIÈRES (LES), h. c^m de la Piase.
- CHOULIÈRES (LES), f. c^m de Saint-Bonnet.
- CHOULIÈRES-ROUNDES (LES), bois, c^m de Saint-Véran.
- CHOULLIÈRES (LES), bois, c^m de Névache.
- CHOUASSES (LES), bois, c^m de Trescléoux.
- CHOUMIANE, f. c^m de Méreuil.
- CHOUPIE, bois, c^m de Saint-Jean-Saint-Nicolas.
- CHOURIÈRONS (LES), chal. c^m d'Orcières.
- CHOUSSIÈRE (LA), f. c^m de la Roche-des-Arnauds.
- CHOUVELONNE, f. c^m de Saint-André-de-Rosans.
- CHOUVET, bois, c^m de Bénévent-et-Charbillac.
- CHOUVET, éc. c^m de Lardier-et-Valença.
- CHOUVET, chal. c^m de la Piase.
- CHOUVINON, f. c^m de Sainte-Colombe.
- CHOUVIS, éc. c^m de Saint-Cyrice.
- CHRISTOL, mont. et col., c^m de la Salle et de Névache, conduisant de la vallée de la Guisane dans celle de

- la Clarée. — *Mons Cristovalis*, 1232 (Is. B., 2,994).
— *Montanea Cristovalis*, 1317 (*ibid.*).
- CRUTE, f. c^m de Pelleautier.
- CIBIÈRES (LES), bois, c^m de Grévoix.
- CIME-DES-RAMBRETS (LA), bois, c^m d'Aiguilles.
- CIME-DE-VIÈRE (LA), chap. c^m de Mont-Genèvre.
- CIME-DU-PUY-LA-SALLE (LA), chal. c^m de la Salle. — *Costa Serris*, 1450 (Is. B., 2,996).
- CIME-DU-VALLON (LA), gl. c^m de Guillaume-Pérouse.
- CIMOUDS, bois, c^m de Ceillac.
- CIPPIÈRES (LES), h. c^m de Saint-Étienne-en-Dévoluy.
- CITADELLE (LA), éc. c^m d'Aspres-les-Corps.
- CITADELLE (LA), f. c^m de Lardier-et-Valença.
- CITTA (LA), mont. et bois, c^m de Rochebrune.
- CIVAYÈRES (LES) [Les avoinières], bois, c^m de Château-Ville-Vieille.
- CIZELLET (LE), bois, c^m du Puy-Saint-Vincent.
- CAZILLY, f. c^m du Sauze.
- CLABOUSSA, bois, c^m de Montclus.
- CLACHIER, t. c^m de Laragne et de Lazer, affl. du torrent de Véragne.
- CLADÈRA, f. c^m de Sorbiers.
- CLADOU, f. c^m du Noyer.
- CLAIRE-COMBE, ruines, c^m de Ribiers. Ruines d'une abbaye de l'ordre de Chalais, de la fondation de laquelle on ignore la date, et qui fut unie à la fin du XIII^e siècle à la commanderie de Joucas de l'ordre de Malte. — *Beata Maria de Clara cumba*, 1241 (B.-du Rhône. Ordre de Malte, comm^m de Joucas). — *Claris cumba*, 1257 (H.-A. Durb.). — *Clara cumba*, 1278 (B.-du-Rhône. Malte, comm^m de Joucas). — *Ecclesia Clara cumba*, 1290 (*ibid.*). — *Clara cumbes*, 1330 (*ibid.*). — *Domus Claris cumbis*, 1365 (Is. B., 2,622). — *Clara cumbes*, 1414 (Is. B., 2,631).
- CLAIRE-COMBE, t. c^m de Ribiers, affl. du Buëch. — *Clara cumbes*, 1234 (H.-A. Durb.). — *Rivus de Claris cumbis*, 1330 (B.-du-Rhône. Malte, comm^m de Joucas).
- CLAMORANT, h. c^m de l'Épine. — *Clamorante* (Cass.).
- CLAMORT, bois, c^m de Lardier-et-Valença.
- CLAOUS (LE), f. c^m d'Aspres-les-Veynes.
- CLAOUS (LE), f. c^m de Chabottes.
- CLAOUSSE (LA), bois, c^m du Noyer.
- CLAOUX (LA), bois, c^m de Saint-André-de-Rosans.
- CLAPAS (LE), t. c^m de Roussset, affl. de la Durance.
- CLAPATIER, éc. c^m de Pelleautier.
- CLAPE (LA), quart. c^m d'Aubessagne. — *Campum de Claperio*, 1373 (Is. B., 2,958).
- CLAPE (LA), quart. c^m de Saint-Laurent-du-Cros. — *Clapa*, 1526 (Saint-Laurent, cadastre).
- CLAPETRE (LA), chal. c^m d'Arvièux. — *Claperia*, 1387 (Is. B., 3,010).
- CLAPROUSE, mont. c^m de Vallouise et de la Pisse.
- CLAPIER (LE) [Amas de pierres], h. c^m de Champoléon. — *La Clapa*, 1406 (Is. châtel.).
- CLAPIÈRE (LA), éc. c^m de Ceillac. — *Forestum de Claperia*, XIII^e s^c (Valb. H., p. 15). — *Claperia*, 1321 (Is. B., 2,998).
- CLAPIÈRE (LA), pont. et éc. c^m d'Embrun. — *Pratum Claperis*, 1237 (Embr.).
- CLAPIÈRES (LES), éc. c^m de Briançon. — *Claperium*, 1333 (Is. rec. Bri.). — *Claperia*, 1337 (Is. B., 3,010). — *Clapières*, 1397 (Is. rec. Bri.). — *Les Clapières*, 1539 (Briançon, cadastre).
- CLAPIÈRES (LES), bois, c^m de la Pisse.
- CLAPIER-LONG (LE), quart. c^m de la Salle. — *Claperium Espolatum*, 1343 (Is. B., 2,996).
- CLAPIERS (LES), f. c^m de Barret-le-Bas.
- CLAPOUSE, bois, c^m d'Arvièux.
- CLAPOUSE, éc. c^m de Pelleautier.
- CLAPOUSE, t. c^m de Rochebrune et de Bréziers, affl. de la Durance.
- CLAPOUSE (LA), chal. c^m de Briançon. — *Clipose*, 1334 (Is. rec. Bri.). — *Claposa*, 1337 (*ibid.*). — *Cliposa*, 1344 (*ibid.*). — *Clapossa*, 1344 (Briançon). — *Claposa*, 1399 (Is. rec. Bri.). — *La Clapouse*, 1539 (Briançon, cadastre).
- CLAPOUSE, f. c^m de Saint-Pierre-Avez. — *Claperium*, 1241 (B.-du Rhône. Malte, comm^m de Joucas).
- CLAPPE (LA), bois, c^m de l'Argentière.
- CLARÉE (LA) ou DURANCE-CLARÉE, rivière. Prend sa source dans la commune de Névache et se jette dans la Durance à la Vachette, commune du Val-des-Prés. — *Aqua de Nevachia*, 1317 (Is. B., 2,994). — *Aqua Nevachie*, 1347 (Is. rec. Bri.). — *Aqua Nevachote*, 1347 (*ibid.*). — *Aqua Nevachie*, 1379 (*ibid.*); 1426 (Is. B., 2,998).
- CLARÉE (LAG DE LA), lac, c^m de Névache.
- CLARET (LE), bois, c^m de Bruis.
- CLARET (LE), t. c^m de Montmaur, affl. de la Béoux. — *Rivus Claretus*, 1250 (H.-A. Berth.). — *Rivus qui dicitur Claret*, 1252 (*ibid.*). — *Rivus de Claret*, 1265 (*ibid.*). — *Claret de la Beos*, 1512 (*ibid.*).
- CLARET, f. c^m de Montmaur.
- CLARET (LE), t. c^m du Noyer, affl. du Rajoux.
- CLARET, h. c^m du Noyer. — *Mansum Clareti*, 1406 (Is. châtel.).
- CLARET (LE), t. c^m de Sainte-Marie, affl. de l'Oule.
- CLARET, h. c^m de Serres. — *Claretum*, 1398 (Is. châtel.).
- CLARI, f. c^m de Pelleautier.
- CLARIONS (LES), autrement dit LA PEYROUSE, quart. c^m de Chorges. — *Peyrosa*, 1512 (Chorges, cadastre).

CLARIS (LES), éc. c^m de Ventavon. Appartenait à la famille de Clari, établie depuis le xv^e siècle à Ventavon.

CLASTRE (LE), quart. c^m de Veynes. Ancienne possession de l'ordre de Saint-Antoine. — *Terre du Clastre*, 1633 (B.-du-Rhône. Saint-Antoine, comm^{is} de Veynes).

CLASTRE (LS), quart. c^m des Vigneaux.

CLAUDINS (LES), h. c^m de Savines.

CLAUS (LS), éc. c^m de Barret-le-Bas.

CLAUS (LES), quart. c^m de la Beaume. — *Clausa*, 1408 (Is. B., 3,000).

CLAUS (LS), f. c^m d'Embrun.

CLAUSARDS (LES), éc. c^m de Saint-André-d'Embrun.

CLAUSAS (LES), chal. c^m de l'Argentière.

CLAUSEL (LE), quart. c^m d'Upaix. — *Les Clauseaux*, 1560 (Pic.).

CLAUSETS (LES), bois, c^m de Névache.

CLAUSIS, quart. c^m de Freyssinières. — *Clausum*, 1401 (Is. B., 3,001).

CLAUSON (LE), f. c^m de Romette. — *Clausonum*, 1402 (Is. B., 2,958).

CLAUSONNE, c^m, c^m de Veynes. Cette commune, autrefois siège d'une abbaye, est de la paroisse du Saix. — *Clausonna*, 1140 (H.-A. Durb.); 1220 (*ibid.*). — *Clauzonnia*, 1336 (Valb.). — *Clausonum*, 1516 (H.-A. chap.). — *Clauzonne*, 1516 (H.-A. rôle des décimes du diocèse de Gap). — *Clousoño*, 1567 (H.-A. chap.). — *Clauzone*, 1762 (État des par.). — *Clauzone* (Cass.).

CLAUX (LE), f. c^m de Lardier-et-Valença.

CLAUX (LS), éc. c^m de Saléon.

CLAUX (LS), f. c^m de Savournon.

CLAUX (LES), bois, c^m de Ceillac.

CLAUX (LES), h. c^m de la Pisse. — *Claves juxta aquam Gerentonne*, 1394 (Is. B., 3,010).

CLAUZAS (LES), h. c^m de l'Argentière.

CLAUZAS (LES), bois, c^m des Crottes.

CLAUZET, bois, c^m du Villard-d'Arène.

CLAUZIS (COL DE), col, c^m de Ceillac. Conduit de la vallée de Ceillac dans celle de Barcelonnette (Basses-Alpes).

CLAUZIS (LAC DE), lac, c^m de Ceillac.

CLAVAIRES (LES), bois, c^m de Chorges.

CLAVEL, f. c^m d'Avançon.

CLAVEL, éc. c^m de la Bâtie-Mont-Saléon.

CLAVEL, éc. c^m de l'Épine.

CLAVEL, éc. c^m de Montjay.

CLAVELAS (LE), h. c^m du Bersac. — *Clavellas* (État-maj.).

CLAVELIÈRE (LA), bois, c^m de Rosans.

CLAVELLAS, mont. c^m du Bersac et de Savournon.

Hautes-Alpes.

CLAVELLE (LA), éc. c^m de la Piarre. — *Clavella*, 1410 (Is. B., 3,000).

CLAVELLES (LES), éc. c^m de Montrond.

CLAVELS (LES), h. c^m d'Aspremont.

CLAVILLET, f. c^m de Ribiers.

CLAYER, f. c^m de Chorges. — *Cloyer*, 1512 (Chorges, cadastre).

CLÉMENGE-D'AMBEL, c^m, c^m de Saint-Firmin. Cette commune est composée de hameaux dont aucun ne porte le nom de *Clémence-d'Ambel*; le principal est *la Chapelle* où se trouvent la mairie et l'église.

Raymond d'Ambel, qui était seigneur de tout le fond de la vallée de Valgodemar au commencement du xv^e siècle, partagea ses biens entre Antoine, Clémence et Catherine, ses enfants. Clémence, mariée à Raymond de Montauban, eut le territoire qui porte encore son nom; Catherine fut mariée à Guillaume Pérouse, et sa part d'héritage prit le nom de son mari. Telle est l'origine de ces noms singuliers. — Voy. GUILLAUME-PÉROUSE.

CLÉMENT, f. c^m d'Ancelle.

CLÉMENT (LE), t. c^m de Saint-Firmin, affl. de la Seve-raisse.

CLÉMENT, éc. c^m d'Upaix.

CLIER (LE), bois, c^m des Infournas.

CLIER (LES), éc. c^m d'Ancelle.

CLOBOUTIER, bois, c^m de Sigottier.

CLOCHER (LE), mont. c^m de Saint-Clément.

CLOS (LE), f. c^m de Romette.

CLOS (LES), f. c^m d'Avançon.

CLOS-GERIN, f. c^m de Châteaueviux. — *Ad Clausonum*, 1422 (H.-A.).

CLOSON (LE), f. c^m de Saint-Firmin.

CLOT (LE), quart. c^m d'Aiguilles. — *Clausum*, 1383 (Is. rec. Bri.).

CLOT (LE), éc. c^m de Champoléon.

CLOT (LE), quart. c^m de Château-Ville-Vieille. — *Clotum*, 1373 (Is. rec. Bri.).

CLOT (LE), t. c^m de Clémence-d'Ambel, affl. du torrent de Combe-Froide.

CLOT (LE), éc. c^m de Guillaume-Pérouse.

CLOT (LE), quart. c^m de Lazer. — *Le Clot*, 1560 (Pic.).

CLOT (LE), chal. c^m de Névache.

CLOT (LE), bois, c^m de la Salle. — *Clotum*, 1343 (Is. B., 2,996); 1364 (Is. rec. Bri.). — *Cloteria*, 1415 (Is. rec. Bri.); 1450 (Is. B., 2,996).

CLOT (LE), éc. c^m de Savournon.

CLOT (LE), éc. c^m de Tallard.

CLOT (LE), quart. c^m du Val-des-Prés. — *Clotum*, vers 1500 (Val-des-Prés, cadastre).

CLOTAS (LAC DU), lac, c^m de Ristolas.

- CLOTAS (LE), bois, c^m de Vallouise. — *Clotacium nigrum*, 1345 (Is. rec. Bri.).
- CLOT-AUBERT (LE), éc. c^m du Noyer.
- CLOT-BATAILLER (LE), bois, c^m du Puy-Saint-André.
- CLOT-BOREL (LE), quart. c^m de Saint-Chaffrey. — *Clotum Borrellum*, 1410 (Saint-Chaffrey, cadastre).
- CLOT-BOUFFIER (LE), éc. c^m de Réalon. — *Clotum*, 1310 (H.-A.).
- CLOT-BOUILLET (LE), chal. c^m de la Grave.
- CLOT-BOIS (LE), bois, c^m d'Embrun.
- CLOT-CASSET (LE), bois, c^m de la Salle.
- CLOT-CRABASSOT, quart. c^m des Orres. — *Clotum Crabasoh*, xv^e s^e (Pic. cadastre des Orres).
- CLOT-CHALONS (LE), bois, c^m des Crottes. — *Pratum Chalorum*, 1458 (Crottes, cadastre).
- CLOT-CHARGAL (LE), bois, c^m de Château-Ville-Vieille.
- CLOT-CHARRA (LE), bois, c^m de Savines.
- CLOT-CHAUD (LE), éc. c^m de Chorges. — *Clotum calidum*, 1512 (Chorges, cadastre). — *Clotum caliens*, 1512 (*ibid.*).
- CLOT-CHEVALIER (LE), bois, c^m de Cervières. — *Via Chevaleria*, 1379 (Is. rec. Bri.).
- CLOT-CHICHIN (LE), bois, c^m de Saint-Martin-de-Queyrières.
- CLOT-D'AIGUILLARD (LE), bois, c^m de Montjay.
- CLOT-DAVIN (LE), h. c^m de Champoléon.
- CLOT-DE-BARDIER (LE), éc. c^m de Rosans.
- CLOT-DE-BESSON (LE), bois, c^m de Trescléoux.
- CLOT-DE-BORRE (LE), bois, c^m de la Salle.
- CLOT-DE-BOULIN (LE), quart. c^m de Briançon. — *Bollini*, 1390 (Is. rec. Bri.). — *Territorium Bollinorum*, 1390 (*ibid.*).
- CLOT-DE-BRUN (LE), h. c^m de Saint-Crépin.
- CLOT-DE-CHAÛNE (LE), éc. c^m de Risoul.
- CLOT-DE-GARÉA (LE), bois, c^m du Puy-Saint-Pierre.
- CLOT-DE-JACQUES (LE), éc. c^m de Bruis.
- CLOT-DE-JARRI (LE), bois, c^m d'Embrun.
- CLOT-DE-JUEQUE (LE), h. c^m de Saint-Crépin.
- CLOT-DE-LA-GARENNE (LE), f. c^m de la Bâtie-Mont-Saléon.
- CLOT-DE-L'AIGUE (LE), bois, c^m des Crottes. — *Clotum de l'ague*, 1357 (Is. B., 2,998). — *Clotum de lacu*, 1472 (Crottes). — *Las Clos de leguez*, 1489 (*ibid.*).
- CLOT-DE-LA-RABIÈRE (LE), bois, c^m de Chatillon-le-Désert.
- CLOT-D'ENROUSTANT (LE), bois, c^m de Sorbiers.
- CLOT-D'ENTOURRET (LE), h. c^m de Bruis. — *Col d'Antouret* (Cass.).
- CLOT-DE-REFOIS (LE), bois, c^m du Monétier-de-Briançon.
- CLOT-DE-ROUX (LE), éc. c^m du Puy-Saint-Vincent.
- CLOT-DE-ROUX (LE), h. c^m de Saint-Crépin.
- CLOT-DES-AILLAUDS (LE), f. c^m du Val-des-Prés. — *Costa Alhaud*, vers 1500 (Val-des-Prés, cadastre).
- CLOT-DES-BERNES (LE), quart. c^m de Briançon. — *Clot dals Bernos*, 1383 (Is. rec. Bri.).
- CLOT-DES-BESSYS (LE), bois, c^m d'Abriés.
- CLOT-DES-CAVALES (LE), gl. c^m du Villard-d'Arène.
- CLOT-DES-CHAVIS (LE), bois, c^m de Château-neuf-d'Oze.
- CLOT-DES-FARINS (LE), f. c^m des Crottes.
- CLOT-DES-HOSTES (LE), chal. c^m de Saint-Martin-de-Queyrières.
- CLOT-DES-JAIS (LE), bois, c^m de Bruis.
- CLOT-DES-LÉOTHAUDS (LE), éc. c^m du Puy-Saint-Vincent.
- CLOT-DES-ORNES (LE), f. c^m de Savines.
- CLOT-DES-PALLIANTS (LE), f. c^m de la Bâtie-Mont-Saléon.
- CLOT-DES-RATES (LE), f. c^m de Briançon. — *La Clausarete*, 1539 (Briançon, cadastre).
- CLOT-DES-SACHES (LE), h. c^m de Manteyer. — *Clot de Sagne* (État-maj.).
- CLOT-DES-SOULIERS (LE), chal. c^m de Saint-Chaffrey. — *Pratum Solem*, 1476 (Is. B., 2,992).
- CLOT-DES-VACHES (LAC DU), lac, c^m du Monétier-de-Briançon.
- CLOT-D'ÉYGUIÈS (LE), bois, c^m des Orres.
- CLOT-D'ÉYME (LE), éc. c^m de Château-Ville-Vieille.
- CLOT-D'ŒURE (LE), bois, c^m de Farmeyer.
- CLOT-D'USAC (LE), bois, c^m de Saint-Martin-de-Queyrières.
- CLOT-DU-BAYLE (LE), bois, c^m de Crévoux.
- CLOT-DU-CROUX (LE), f. c^m de Serres.
- CLOT-DU-LOUP (LE), mont. et bois, c^m d'Aiguilles et de Molines-en-Queyras.
- CLOT-DU-MAIN (LE), bois, c^m de Saint-Auban-d'Oze.
- CLOT-DU-PLO (LE), chal. c^m de la Grave.
- CLOT-DU-PRÉ (LE), éc. c^m d'Anceles.
- CLOT-DU-RIOU (LE), éc. c^m de Château-Ville-Vieille.
- CLOT-EYRAUD, f. c^m de Lays. — *Clot Aiyagos?* v. 1100 (H.-A.). — *Clotum Eyraudi*, 1377 (Is. B., 2,625).
- CLOT-FIOTAGE (LE), chal. c^m de la Grave.
- CLOT-GUILHEM, f. c^m de Savines. — *Pratum Guillemi*, 1351 (Is. B., 2,998).
- CLOTIER (LE), bois, c^m de Saint-André-d'Embrun.
- CLOTINAILLE, mont. c^m de Châteauroux.
- CLOT-ISNARD (LE), quart. c^m de Saint-André-d'Embrun. — *Clotum Inardum*, 1465 (Saint-André, cadastre).
- CLOT-JOUBERT, bois, c^m des Crottes. — *Clotum Joubertum*, 1351 (Is. B., 2,998). — *Serre Joubert*, 1357 (*ibid.*). — *Clotum Jouberti*, 1458 (Crottes, cadastre).

- CLOT-JOURNIER, chal. c^m de Châteauroux.
 CLOT-JOURNEU (LE), chal. c^m de Saint-Chaffrey. — *Clotum Jaucent?* 1342 (Is. rec. Bri.). — *Clotum Jaustructum*, 1410 (Saint-Chaffrey, cadastre). — *Conjoutru* (État-maj.).
 CLOT-JULIEN (LE), h. c^m du Monétier-de-Briançon.
 CLOT-LA-BOSQ (LE), bois, c^m des Crottes. — *Montanae de Clot la bos*, 1458 (Crottes, cadastre).
 CLOT-LA-CASSE (LE), quart. c^m de Château-Ville-Vieille. — *Clotum de Cassa*, 1387 (Is. B. 3,010).
 CLOT-LA-CHALP (LE), bois, c^m de Molines-en-Queyras.
 CLOT-LA-CHAUP (LE), quart. c^m de la Roche-des-Arnauds. — *Calmi*, vers 1300 (B.-du-Rhône. Malte, comm^m de Gap).
 CLOT-LA-CHAUSSEDE (LE), bois, c^m de Château-Ville-Vieille.
 CLOT-LA-GUAY (LE), h. c^m d'Embrun.
 CLOT-LA-LICHE (LE), bois, c^m de Poligny.
 CLOT-LA-RAMA (LE), chal. c^m de Saint-Martin-de-Queyrères. — *Clos la Rama de la Montagne* (Cass.).
 CLOT-L'ARCHEVÊQUE (LE), bois, c^m de Crévoux. Appartenait à l'archevêque d'Embrun, seigneur de Crévoux.
 CLOT-L'ARRINE (LE), bois, c^m des Orres. — *In Clot Auryno*, xv^e s^e (Pic. cadastre des Orres).
 CLOT-LARRA, quart. c^m des Orres. — *Le mas de Larra*, 1585 (Pic. cadastre des Orres).
 CLOT-L'ARTHAUD (LE), chal. c^m des Vigneaux.
 CLOT-LA-SELLE (LE), bois, c^m de Saint-Auban-d'Oze.
 CLOT-LA-STELATTE (LE), bois, c^m d'Arvieux.
 CLOT-LAUSIER (LE), bois, c^m de Prunières. — *Clotum Lauteriorum*, 1323 (H.-A.).
 CLOT-LE-NOIR (LE), bois, c^m de Châteauneuf-d'Oze.
 CLOT-LÉOTHAUD (LE), chal. c^m du Puy-Saint-Vincent.
 CLOT-LES-ARNS (LE), bois, c^m de Sainte-Marie.
 CLOT-LES-DOUYES (LE), bois, c^m de la Pierre.
 CLOT-LES-SIÈYES (LE), bois, c^m de Châteauneuf-d'Oze.
 CLOT-LIBERTIN (LE), quart. c^m des Orres. — *In Cloto Albertenqui*, xv^e s^e (Pic. cadastre des Orres).
 CLOT-MARTINET, quart. c^m de la Beaume. — *Clotum Martinetum*, 1408 (Is. B. 3,000).
 CLOT-MEFFREN (LE), quart. c^m des Orres. — *Clotum Mayfredi*, xv^e s^e (Pic. cadastre des Orres).
 CLOT-MONET (LE), chal. c^m de la Salle. — *Clotum Moniorum*, 1450 (Is. B. 2,996).
 CLOT-MOZAN, quart. c^m des Orres. — *Clotum Molsano*, xv^e s^e (Pic. cadastre des Orres). — *Clotum Molsano* (*ibid.*).
 CLOTONNET (LE), mont. c^m de Villard-Loubière et de Valjouffrey (Isère).
 CLOTONS (LES), bois, c^m de Saint-Jean-Saint-Nicolas.
 CLOT-PECARI (LE), bois, c^m du Mont-Genèvre.
 CLOT-PETROLIER, éc. c^m de Saint-Sauveur. — *Clos Peirourier* (Cass.).
 CLOT-PETRON (LE), bois, c^m de Moydans.
 CLOT-PRANTIQ (LE), bois, c^m de Châteauroux. — *Clotum prati antiqui*, 1428 (Is. B. 2,997).
 CLOT-RAFFIN (LE), éc. c^m de la Grave.
 CLOT-RAMENT, quart. c^m de Saint-André-d'Embrun. — *Clotum Ramenqui*, 1465 (Saint-André, cadastre). — *Clotum Ramenchum*, 1465 (*ibid.*).
 CLOT-ROMAN (LE), quart. c^m des Crottes.
 CLOTS (LES), f. c^m d'Abriés.
 CLOTS (LES), h. c^m de la Bâtie-Neuve. — *In Clotis*, 1506 (Gap, livre terrier).
 CLOTS (LES), éc. c^m de Champoléon.
 CLOTS (LES), h. c^m de Chaudun.
 CLOTS (LES), f. c^m de Furmeyer.
 CLOTS (LES), éc. c^m de Lagrand.
 CLOTS (LES), éc. c^m de la Grave. — *Cloti*, xv^e s^e (Pol.).
 CLOTS (LES), éc. c^m du Monétier-de-Briançon.
 CLOTS (LES), f. c^m de Nefles.
 CLOTS (LES), quart. c^m des Orres. — *In Clotis*, xv^e s^e (Pic. cadastre des Orres).
 CLOTS (LES), éc. c^m de Prunières. — *Les Claux* (Cass.).
 CLOTS (LES), éc. c^m du Puy-Saint-Vincent.
 CLOTS (LES), éc. c^m de Saint-André-d'Embrun.
 CLOTS (LES), f. c^m de Saint-Apollinaire.
 CLOTS (LES), h. c^m de Saint-Clément. — *Forestum de Clotis*, xiii^e siècle (Valb. II, p. 15).
 CLOTS (LES), h. c^m de Sainte-Colombe.
 CLOTS-DE-LA-RUA (LES), h. c^m de Saint-Chaffrey.
 CLOTTY (LE), chal. c^m de Cervières. — *Les Clotets*, 1539 (Briançon, cadastre).
 CLOTTEI (LE), bois, c^m de Champoléon. — *Clotetum*, 1459 (Veyers).
 CLOTTY-DU-COMBAL (LE), bois, c^m de Cervières.
 CLOUÏSSA (LA), éc. c^m de Prunières.
 CLOUTAS (LE), bois, c^m de Champcella.
 CLOUTAS (LE), bois, c^m des Vigneaux.
 CLOUTETS (LES), bois, c^m de Montmorin.
 CLOUTETS (LES), éc. c^m de Saint-Laurent-du-Cros.
 CLOUTONS (LES), bois, c^m d'Aubessagne.
 CLOT-VIAL (LE), bois, c^m de Crévoux.
 CLUAIRE (LE), f. c^m d'Upsaix.
 CLUAIRES (LES), h. c^m de Saint-Auban-d'Oze.
 CLUCHE (LA) [La couveuse], mont. c^m des Crottes et des Orres.
 CLUCHOUX (LES), chal. c^m de Saint-Chaffrey.
 CLUSE (LA), c^m, c^m de Saint-Étienne. Voc. saint Michel. — *Clusita*, 1150 (H.-A. Durh.). — *Clu-*

- asta*, 1155 (*ibid.*). — *La Clusa*, 1178 (*ibid.*). —
La Cluse, 1178 (*ibid.*). — *La Clusa*, 1183 (*ibid.*).
 — *Clusa*, 1213 (*ibid.*). — *Castrum de la Clusa*,
 1245 (*ibid.*). — *Clusa*, XIV^e s^e (Is. B, 3,000).
 — *La Cluse*, 1516 (H.-A. rôle des décimes du
 diocèse de Gap). — *Clusa*, 1573 (Pic. rôle des
 bénéfices du diocèse de Gap).
 CLUSERRET (LE), quart. c^m de Chorges. — *Cluchoretum*,
 1512 (Chorges, cadastre).
 COCHE (LE), bois, c^m de Montclus.
 COCHE (LE), h. c^m de Saint-Jean-Saint-Nicolas.
 COCHONS (LES), bois, c^m de Saint-Crépin.
 CODABAILLE, éc. c^m des Crottes.
 COFFIS (LES), éc. c^m de la Faurie.
 COGNET (LE), bois, c^m d'Arvioux.
 COGNET (LE), quart. c^m de Chorges. — *Cognetum, alias*
Foramen acus, 1512 (Chorges, cadastre).
 COGNET (LE), chal. c^m de la Grève.
 COGNETS (LES), chal. c^m de la Roche-de-Briançon. —
Le Cognet (État-maj.).
 COIGNE (LA), bois, c^m de Villard-d'Arène.
 COIGNÉS (LES), bois, c^m de Saint-Chaffrey. — *In*
Cogneyrilo, 1410 (Saint-Chaffrey, cadastre).
 COIGNET-CLOS (LE), bois, c^m de Chorges.
 COIN (LE), éc. c^m d'Aiguilles. — *Cognum*, 1378
 (Is. rec. Bri.).
 COIN (LE), quart. c^m d'Ancele. — *Conham*, 1479
 (H.-A. terrier d'Ancele).
 COIN (LE), h. c^m d'Arvioux.
 COIN (LE), bois, c^m de Cervières. — *Cognum Ser-*
varis, 1359 (Is. rec. Bri.). — *Cognum*, 1379
 (*ibid.*).
 COIN (LE), quart. c^m de Château-Ville-Vieille. —
Cogni, 1392 (Is. rec. Bri.).
 COIN (LE), éc. c^m d'Eygliers.
 COIN (LE), éc. c^m de Jarjayes. — *Cognum*, 1299
 (Is. B, 3,010).
 COIN (LE), h. c^m de Molines-en-Queyras.
 COIN (LE), h. c^m de Romette.
 COIN (LE), éc. c^m de Saint-Chaffrey. — *Cognum*,
 1342 (Is. rec. Bri.).
 COIN (LE), h. c^m de Saint-Sauveur. — *Cognum*,
 1403 (H.-A.). — *Cognum sancti Salvatoris*, 1495
 (not. d'Emb.); 1508 (Is. B, 2,993).
 COIN (LE), bois, c^m de Villard-d'Arène.
 COINCHEITES (LES), bois, c^m de la Grève.
 COIN-DE-L'ALP (LE), quart. c^m de la Salle. — *Cognum*
Alpis, 1450 (Is. B, 2,996).
 COIN-DE-MAIS (LE), quart. c^m de Briançon. — *Le*
Cayre ou Coin de mays, 1539 (Briançon, ca-
 dastre).
 COIN-DE-RISPAUD (LE), éc. c^m d'Avançon.
- COIN-DES-DÉBATS (LE), bois, c^m du Noyer.
 COIN-DES-JUGES (LE), chal. c^m de la Grève. — *Cognum*,
 XV^e s^e (Pol.).
 COIN-GALEFFE (LE), chal. c^m de la Grève.
 COINS (LES), quart. c^m d'Aspres-les-Corps. — *An Co-*
gnas, 1525 (Aspres, cadastre).
 COINS (LES), bois, c^m de l'Épine.
 COINS (LES), chal. c^m de Saint-Chaffrey.
 COL (LE), bois, c^m de Bréziers.
 COL (LE), éc. c^m de Jarjayes.
 COL (LAC DU), lac, c^m d'Orcières.
 COL (LE), f. c^m de Pelleautier.
 COL (LE), f. c^m de Saint-André-de-Rosans.
 COL (LE), f. c^m de Sigoyer.
 COL (LE), f. c^m de Théus.
 COL (LE), h. c^m de Valserrès.
 COL-D'AMONT et D'AVAL, éc. c^m de la Pisse.
 COL-DE-GOIRAND (LE), quart. c^m de Montmaur. —
Collum Goirandi, 1250 (H.-A. Berth.). — *Collum*
Goyrandum, 1265 (*ibid.*).
 COL DE LA NUIT (LE), col, c^m d'Abriés, conduisant à
 Cézanne (Italie).
 COL-DE-LA-PIGNE (LE), bois, c^m de Montmaur. — *Col-*
letum de Pinea, 1244 (H.-A. Berth.).
 COL-DE-PALUEL (LE), éc. c^m de Ribeyret.
 COL-DE-SERRIER (LE), bois, c^m de Saint-Gemis.
 COL-DES-TOURES (LE), f. c^m de Ribeyret.
 COL-DE-TOURNOUS (LE), chal. c^m du Puy-Saint-Vincent.
 COL-DÉVOLUI (LE), bois, c^m de Savournon.
 COL-D'ÉYSSARD (LE), bois, c^m de Savournon.
 COL-D'OURE (LE), bois, c^m de Châteauneuf-d'Oze.
 COL-D'UBAYE (LE), bois, c^m de Chanousse.
 COL DU FAU (LE), col, c^m de Saint-Auban-d'Oze.
 COL-DU-MOIRE (LE), f. c^m de Ribeyret.
 COL-DU-PETIT (LE), bois, c^m de Saint-André-de-
 Rosans.
 COL-DU-SAUT (LE), bois, c^m de Montjay.
 COL-DU-SIÈLE (LE), bois, c^m de l'Épine.
 COL-LA-SAULCE (LE), f. c^m de Ribeyret.
 COLLET (LE), chal. c^m d'Aiguilles.
 COLLET (LE), h. c^m d'Ancele. — *Colletum*, 1395
 (H.-A.). — *Colletum Ancelle*, 1396 (H.-A. chap.).
 — *Coletum*, 1479 (H.-A. terrier d'Ancele). —
Le Collet d'Ancele, 1573 (Gaignaire). — *Le*
Colleret, 1591 (Ancele, livre terrier).
 COLLET (LE), éc. c^m de l'Argentière.
 COLLET (LE), h. c^m de Champcella.
 COLLET (LE), bois, c^m de Château-Ville-Vieille. —
Colletum, 1372 (Is. rec. Bri.).
 COLLET (LE), h. c^m des Crottes. — *Colletum*, vers
 1420 (H.-A. terrier des Crottes); 1458 (Crottes,
 cadastre).

- COLLET (LE), éc. c^m de Gap. — *Terra de Collo*, vers 1100 (H.-A.). — *Ad Collectum*, 1439 (H.-A. chap.). — *Le Coulet* (État-maj.).
- COLLET (LE), h. c^m de Jarjayes.
- COLLET (LE), h. c^m de Lardier-et-Valença.
- COLLET (LE), h. c^m de la Motte-en-Champsaur. — *Colletum*, 1358 (Is. B. 2,958); 1390 (Is. B. 3,000); 1406 (Is. châtél.).
- COLLET (LE GRAND- et PETIT-), h. c^m de la Pierre. — *Colletum*, 1427 (H.-A.).
- COLLET (LE), éc. c^m de Risoul. — *Al Colet*, XIII^e s^m (Valb. II, p. 15); 1321 (Is. B. 2,998).
- COLLET (LE), éc. c^m de Rosans.
- COLLET (LE), éc. c^m de Saint-André-d'Embrun.
- COLLET (LE), f. c^m de Saint-André-de-Rosans.
- COLLET (LE), chal. c^m de Saint-Grépin.
- COLLET (LE), h. c^m de Saint-Étienne-en-Dévoluy.
- COLLET (LE GRAND- et PETIT-), éc. c^m de Tallard. — *Magnum Colletum Tallardi*, 1536 (Tallard, cadastre). — *Parvum Colletum*, 1536 (*ibid.*).
- COLLET (LE), f. c^m de Vallouise.
- COLLET-DE-CHARDON (LE), bois, c^m du Saix.
- COLLET-DE-GROS (LE), bois, c^m de Bruis.
- COLLET-DES-HIÈRES (LE), f. c^m de Barceillonette.
- COLLETS (LES), h. c^m de l'Argentière.
- COLLETS (LES), bois, c^m de la Grave.
- COLLETS (LES), f. c^m de Lazer.
- COLLETS (LES), éc. c^m de Montgardin.
- COLLETS (LES), h. c^m de Saint-Chaffrey.
- COLLETS (LES), éc. c^m des Vigneaux. — *In Colletto Vignatum*, 1342 (Is. rec. Bri.). — *Colets* (Cass.).
- COLLETTE (LA), chal. c^m de l'Argentière.
- COLLONBE (LA), bois, c^m de Saint-Genis.
- COLOMBIS, éc. c^m d'Espinasses.
- COLOMBAN, f. c^m des Vigneaux.
- COLOMBE, h. c^m d'Eyguins.
- COLOMBES (LES), éc. c^m de Saint-Bonnet.
- COLOMBET (LE), t. c^m d'Arvioux. — *Riparia Colombeti*, 1311 (Is. B. 3,010). — *Rivus Colombeti*, 1386 (Is. rec. Bri.).
- COLOMBIER (LE), h. c^m d'Aiguilles.
- COLOMBIER (LE), t. c^m des Crottes, affl. du torrent de Boscodon. — *Rivus qui vocatur Columbar*, 1132 (H.-A. Bosc.). — *Rivus Colombier*, 1132 (*ibid.*). — *Columbetium*, 1234 (*ibid.*). — *Rivus Columbinus*, 1265 (Embr. livre des copies). — *Rivus de Colombario*, 1269 (H.-A. Bosc.). — *Rivus Columbaris*, 1320 (Embr. livre des copies). — *Rivus de Colombano*, 1465 (*ibid.*). — *Rivus de Colomberio*, 1465 (*ibid.*). — *Rivus du Colombier*, 1573 (Is. B. 2,996).
- COLOMBIER (LE), quart. c^m de Chorges. — *Colombierium*, 1512 (Chorges, cadastre).
- COLOMBIER (LE), t. c^m de Motines-en-Champsaur, affl. de la Muande.
- COLOMBIER (LE), éc. c^m de Saint-André-de-Rosans.
- COLOMBIER (LE), chal. c^m de Saint-Chaffrey. — *Columba*, 1410 (Saint-Chaffrey, cadastre).
- COLOMBIER (LE), f. c^m de Saléon.
- COLOMBINE, h. c^m de Cervières.
- COLOMBIS, quart. et t. c^m de Gap, affl. de la Luye. — *Colombis*, 1220 (Is. B. 2,992). — *Mansum Columbi*, 1297 (B.-du-Rhône. B. 1,373) — *Columbicium*, 1298 (H.-A.); 1426 (H.-A. chap.). — *Columbisium*, 1439 (H.-A.). — *Vallis Colombisii*, 1506 (Gap, livre terrier).
- COLOMBIS, éc. c^m d'Upaix. — *Le Colombier*, 1560 (Pic.).
- COLOMBES (LES)? lieu disp. c^m de la Fare. — *Mansum Columbi*, 1300 (Valb. I, p. 53).
- COLOMBES (LES), éc. c^m de la Freissinouse.
- COLOMBES (LES), bois, c^m de Saint-Étienne-d'Avançon.
- COLOMBUÈRE, h. c^m de Villard-Loubière.
- COLONNE (LA), chal. c^m d'Aiguilles.
- COL PERDU (LE), col, c^m de Cervières. Entre le Briançonnais et le Queyras.
- COL SAUREL (LE), col, c^m des Costes. — *Colletum Saurellum*, 1373 (Is. B. 2,958).
- COMBAL (LE) [Le torrent], t. c^m de Névache, affl. de la Clarée.
- COMBALAT (LE), quart. c^m du Val-des-Prés. — *Combalatium*, vers 1500 (Val-des-Prés, cadastre).
- COMBALS (LES), bois, c^m de Risoul.
- COMBALS (LES), chal. c^m de la Roche-de-Briançon.
- COMBARNAL (LE), quart. c^m de Briançon. — *Le Serre de Combana*, 1539 (Briançon, cadastre).
- COMBARNAL (LE), t. c^m de Briançon, affl. de la Guisane. — *Combana*, 1539 (Briançon, cadastre).
- COMBAROÙ (LE), bois, c^m de Rosans.
- COMBARDOU, h. c^m d'Aubessagne.
- COMBARDS (LES), bois, c^m de Théus.
- COMBAREL, bois, c^m de Veynes. — *Mons Combarelli*, 1543 (B.-du-Rhône. Saint-Antoine, commanderie de Veynes). — *Territorium de Combarel*, 1543 (*ibid.*).
- COMBASSE (LA), bois, c^m d'Orcières.
- COMBAUD, éc. c^m de Montmorin.
- COMBAULT (LE), quart. c^m d'Upaix. — *Le Combal de Saint-Sébastien*, 1560 (Pic.).
- COMBAUX (LES), h. c^m de Montgardin.
- COMBE (LA) [La vallée], éc. c^m d'Agnières. — *Pratum de Cumba*, 1184 (H.-A. Durb.).

- COMBE (LA), f. c^m de Baratier. — *Mansum Combe*, 1430 (Is. B., 2,997).
- COMBE (LA), t. c^m d'Aspres-les-Corps. — *Comba*, 1512 (Aspres, cadastre).
- COMBE (LA), t. c^m de la Bâtie-Neuve, affl. de la Luye. — *Bedale de Cumbe*, 1420 (Is. B., 2,997).
- COMBE (LA), éc. c^m de la Beaume.
- COMBE (LA), éc. c^m de Bruis.
- COMBE (LA), f. c^m de Châteaueux.
- COMBE (LA), bois, c^m d'Étoile.
- COMBE (LA), bois, c^m de Guillaume-Pérouse.
- COMBE (LA), t. c^m de Freysinières, affl. de la Biaysse.
- COMBE (LA), éc. c^m de Jarjayes.
- COMBE (LA), t. c^m de Lardier-et-Valença, affl. du Briançon.
- COMBE (LA), éc. c^m de Montclus.
- COMBE (LA), t. c^m de Montclus, affl. de Biesme.
- COMBE (LA), chal. c^m de Névache.
- COMBE (LA), t. c^m du Puy-Saint-Vincent, affl. de la Gironde.
- COMBE (LA), chal. c^m du Puy-Saint-Vincent. — *Pratum Cumbe*, 1218 (Cart. Ulc. p. 166).
- COMBE (LA), éc. c^m de Rabou. — *Comba Rabouis*, 1298 (H.-A. Durb.).
- COMBE (LA), éc. et moulin c^m de Rambaud.
- COMBE (LA), h. c^m de Réotier.
- COMBE (LA), h. c^m de Ribiers.
- COMBE (LA), h. c^m du Risoul. — *La Combe*, XIII^e s^e (Valb. II, p. 15); 1321 (Is. B., 2,998).
- COMBE (LA), f. c^m de la Roche-des-Arnauds.
- COMBE (LA), éc. c^m de Rosans.
- COMBE (LA), f. c^m de Saint-Bonnet.
- COMBE (LA), éc. c^m de Saint-Crépin. — *Forestum de Combelis*, XIII^e s^e (Valb. II, p. 15).
- COMBE (LA), éc. c^m de Saint-Firmin.
- COMBE (LA), h. c^m de Saint-Genis.
- COMBE (LA), t. c^m de Saint-Michel-de-Chaillol, affl. du torrent du Buissard.
- COMBE (LA), bois, c^m de la Salle. — *Campum de Cumbe*, 1343 (Is. B., 2,996).
- COMBE (LA), éc. c^m de Saléon.
- COMBE (LA), f. c^m de Tallard.
- COMBE (LA), f. c^m de Veynes. — *Comba Lobozi*, 1389 (Is. châtél.); 1397 (Is. cop. AA).
- COMBE (LA), h. c^m de Vallouise. — *Cambono*, XIII^e s^e (Cart. Ulc. p. 207). — *Apud Chambonum*, 1347 (Is. rec. Bri.). — *Chambonum*, 1361 (*ibid.*). — *Chabonum*, 1413 (Is. B., 3,010). — *Chambonum*, 1474 (Is. B., 2,997).
- COMBE (LA), éc. c^m d'Upaix. — *Comba Salomen*, 1340 (Is. B., 2,996). — *In Cumbis*, 1341 (*ibid.*).
- COMBE-ARNAUD (LA), t. c^m de la Beaume, affl. de Chaurane. Autrement dit *la Grève*. — *Comba Arnaud*, 1408 (Is. B., 3,000).
- COMBE-ARNAUD (LA), t. c^m de la Pierre, affl. d'Aiguhelle. — *Rivus Arnaudorum*, 1360 (Is. B., 3,000). — *Rivus Arnaud*, 1410 (*ibid.*).
- COMBE-ARNAUD (LA), bois, c^m de Furmeyer.
- COMBE-AUREY (LA), f. c^m de Saint-Bonnet.
- COMBEAUX, mont. c^m de Saint-Jean-Saint-Nicolas.
- COMBE-BACHADE (LA), bois, c^m des Orres. — *Comba bachassii*, XV^e s^e (Pic. cadastre des Orres).
- COMBE-BAR, éc. c^m des Crottes.
- COMBE-BAR, t. c^m des Crottes, affl. de la Durance. — *Bedale dictum de Marlette*, 1388 (Pic.). — *Comba Baur*, 1458 (Pic.). — *Comba Bart*, 1458 (Crottes, cadastre); 1477 (H.-A.).
- COMBE-BASSE (LA), bois, c^m de Chatillon-le-Désert.
- COMBE-BELLE, quart. c^m d'Anceille. — *Comba bella*, 1406 (Is. châtél.).
- COMBE-BELLE, mont. c^m de Chorges. — *Comba bella*, 1512 (Chorges, cadastre).
- COMBE-BELLE, éc. c^m de Saint-Sauveur.
- COMBE-BELLESTE (LA), bois, c^m de Névache.
- COMBE-BERARDE (LA), bois, c^m de Risoul.
- COMBE-BERLAUDE (LA), bois, c^m de Bruis.
- COMBE-BETNARD (LA), éc. c^m de Châteaueux.
- COMBE-BONOT (LA), quart. c^m de Briançon. — *Cumba Bonot*, 1377 (Is. rec. Bri.). — *Comba Bonot*, 1390 (*ibid.*). — *Comba Bonot*, 1539 (Briançon, cadastre).
- COMBE-BOTER, bois, c^m de Saint-Julien-en-Bauchaine. — *Comba Boer*, 1172 (H.-A. Durb.).
- COMBE-BREZET, éc. c^m de Saint-Sauveur. — *Comba Brezes*, 1430 (Is. B., 2,977). — *Comba Brus*, 1477 (H.-A.). — *Comba Breze* (État-maj.).
- COMBE-CHAFFART, éc. c^m d'Embrun. — *Chafalum*, 1348 (Embr.).
- COMBE-CHAPELLE, quart. c^m de la Pierre. — *Cumba Chapelle*, 1360 (Is. B., 3,000).
- COMBE-CHAPELLE, f. c^m du Rabou.
- COMBE-CHAROS, h. c^m d'Upaix.
- COMBE-CHAUDE, h. c^m de Montbrand.
- COMBE-CHAUDE, bois, c^m de la Pierre.
- COMBE-CHAVE, éc. c^m de Montgardin.
- COMBE-CHEVAL, t. c^m de Réalou, affl. du torrent de Réalou. — *Comba chevats*, 1442 (H.-A. reconnaissances).
- COMBE-CRISTOL, bois, c^m de Rosans.
- COMBE-CROSE (LA), t. c^m de Saint-Clément, affl. de la Durance. — *Cumba crosa*, 1351 (Is. B., 3,010). — *In Crosso justa Cumbam*, 1351 (*ibid.*).
- COMBE-CUMÈRE, bois, c^m de Montmorin.
- COMBE-D'ARCHE, chal. c^m du Villard-d'Arène.

- COMBE-DE-CHÉRIKES (LA), t. c^m de Saint-Apollinaire, affl. du torrent de Riou-Bourdon. — *Cumba Chérini*, 1413 (Is. B., 3,010).
- COMBE-DE-GUERRÉ, bois, c^m de Valloise.
- COMBE-DE-LA-PENNE (LA), t. c^m de Rabou, affl. de l'Épervier. — *Cumba de Pennis*, 1247 (H.-A. chap.).
- COMBE-DE-PINOUGET (LA), éc. c^m de Valloise.
- COMBE-DE-RANBAUD (LA), f. c^m de la Bâtie-Vieille.
- COMBE-DE-ROMAN (LA), bois, c^m de Champcella.
- COMBE-DE-SAINT-JULIEN (LA), t. c^m de Sevines, affl. de la Durance. — *Cumba sancti Juliani*, 1335 (Pic.). — *Cumba que appellatur sancti Juliani*, 1369 (*ibid.*).
- COMBE-DES-CHEVAUX (LA), bois, c^m de la Bâtie-Mont-Saléon.
- COMBE-DES-GIRAUDS (LA), f. c^m de Veynes.
- COMBE-DES-PAYANS (LA), quart. c^m des Orres. — *Cumba Paganorum*, xv^e siècle (Pic. cadastre des Orres).
- COMBE-D'OR (LA), t. c^m des Crottes, affl. de la Durance. — *Cumba aurea*, 1263 (Embr. livre des copies); 1298 (*ibid.*); 1320 (*ibid.*); 1428 (Pic.); 1479 (Is. B., 2,992). — *Combe d'or*, 1573 (Is. B., 2,996). — *Cumba Aura* (lang. valg.).
- COMBE-DOUIT, quart. c^m de Molines-en-Queyras. — *Costa Doimi*, 1376 (Is. rec. Bri.).
- COMBE-D'ORZ, éc. c^m de la Bâtie-Vieille.
- COMBE-DU-FOUR (LA), t. c^m des Costes, affl. du torrent de la Pisse. — *Cumba de furno*, 1406 (Is. châtel.).
- COMBE-DU-SÂCHIES (LA), t. c^m de Saint-Jacques, affl. de la Sevrainne. — *Cumba*, 1369 (Is. B., 2,958).
- COMBE-DU-VILLARD (LA), quart. c^m de Saint-Chaffrey. — *Cumba Vilarii*, 1410 (Saint-Chaffrey, cadastre).
- COMBE-ESGÈRE (LA), bois, c^m de Savournon.
- COMBE-FÈRE (LA), bois, c^m de Lazer.
- COMBE-FÈRE, h. c^m de Montbrand. — *Combe fer* (Cass.).
- COMBE-FÈRE (LA), éc. c^m de Valsertes.
- COMBE-FLEURIE (LA), bois, c^m d'Étoile.
- COMBE-FROIDZ (LA), t. c^m de Clémence-d'Ambel, affl. de la Sevrainne.
- COMBEMERLE, bois, c^m de Saint-André-de-Rosans.
- COMBE-IZOARD, bois, c^m des Crottes. — *Cumba Giroard*, 1232 (H.-A. Bosc.).
- COMBE-L'ÉGUILLE, bois, c^m d'Ancelle.
- COMBE-LOUBATIÈRE, t. c^m d'Eyglers, affl. du Guil.
- COMBE-LUCE, t. c^m de Lays, affl. de la Bonne.
- COMBE-MATZONNE, t. c^m de Châteauroux, affl. de la Durance. — *Cumba Matarona*, 1306 (H.-A.).
- COMBE-MESSE, bois, c^m de Crévoux.
- COMBE-MORAND, quart. c^m de Briançon. — *Combe Morand*, 1539 (Briançon, cadastre).
- COMBE-MORELLE (LA), t. c^m de Ristolas, affl. du Guil. Autrement nommée *Combe-Mouria*.
- COMBE-MOUTONNE, bois, c^m de Crévoux.
- COMBE-NÉBOUS (LA), t. c^m de Baratier, affl. de Vachères.
- COMBE-NIVOU, f. c^m du Puy-Saint-Pierre.
- COMBE-NIOL (LA), t. c^m de Villard-Loubière, affl. de la Sevrainne.
- COMBE-NOIRE (LA), bois, c^m de Manteyer et de Montmaur.
- COMBE-NOIRE, bois, c^m des Vigneux.
- COMBE-NOIRE, f. c^m de Veynes.
- COMBE-OBSCURE, bois, c^m de Saint-André-de-Rosans.
- COMBE-OBSCURE (LA), bois, c^m de Saint-Julien-en-Bauchaine. — *Mons obscurus*, 1216 (H.-A.-Durb.); 1140 (*ibid.*); 1146 (*ibid.*). — *Podium nigrum*, 1166 (*ibid.*). — *Poi ner*, 1166 (*ibid.*). — *Crista Montis nigri*, 1169 (*ibid.*).
- COMBE-ORGE, bois, c^m de la Bâtie-Mont-Saléon.
- COMBOUS, bois, c^m de Pomet.
- COMBE-PALLIÈRE, bois, c^m de Névache.
- COMBE-POULE, bois, c^m de Bruis.
- COMBE-PRIME (LA), quart. c^m de Briançon. — *Combe Pryme*, 1539 (Briançon, cadastre).
- COMBE-RAYCHAS, t. c^m de Châteauroux, affl. du torrent de Rabious. — *Cumba Raychasti*, 1428 (Is. B., 2,997).
- COMBE-REYNAUD, éc. c^m de Théus.
- COMBE-REYNIER, éc. c^m de Gap.
- COMBE-RICHIERE (LA), quart. c^m de la Beaume. — *Cumba Richeria*, 1408 (Is. B., 3,000).
- COMBE-RICOU, chal. c^m de Saint-Chaffrey. — *Cumba Ricol*, 1410 (Saint-Chaffrey, cadastre).
- COMBE-RINÉS, quart. c^m de la Pierre. — *Cumba Rainerii*, v. 1100 (H.-A.). — *Cumba Rainerii*, 1410 (Is. B., 3,000).
- COMBE-ROUARE, éc. c^m de Champoléon.
- COMBE-ROLLAND, f. c^m de Rabou.
- COMBETRU, bois, c^m de Furmeyer.
- COMBES (LES), t. c^m de Bruis, affl. de l'Oule.
- COMBES (LES), f. c^m de Chaudun.
- COMBES (LES), éc. c^m de la Freissinouse.
- COMBES (LES), f. c^m de Montéglin.
- COMBES (LES), h. c^m du Puy-Saint-André.
- COMBES (LES), t. c^m de Ribiers, affl. du torrent des Faïsses. — *Rivus de Combis*, 1267 (B.-du-Rhône. Arch. de Malte, comm^m de Joucas).
- COMBES (LES), quart. c^m de Saint-André-d'Embrun. — *Masum de Combis*, 1465 (Saint-André, cadastre).

- COMBES (LES), h. c^m de Saint-Bonnet. — *Cumbe*, 1377 (Chaper); 1407 (ls. châtel.).
- COMBES (LES), mont. c^m de Saint-Bonnet. — *Montanea de Cumbellis*, 1377 (Chaper).
- COMBES (LES), éc. c^m de Saint-Étienne-d'Avançon.
- COMBES (LES), éc. c^m de Saint-Pierre-d'Argençon.
- COMBES (LES), éc. c^m de Sigoyer. — *Les Combes*, 1621 (Pic.).
- COMBES (LES), bois, c^m de Vallonise.
- COMBES (LES), h. c^m de Vitrolles. — *Locus dictus de Combia*, 1378 (H.-A. Durb.).
- COMBE-SALLAMON, f. c^m d'Upaix.
- COMBES-DE-LA-GIPIÈRE (LES), bois, c^m de Névache.
- COMBETTE (LA), bois, c^m de Château-Ville-Vieille.
- COMBETTE (LA), f. c^m de l'Épine.
- COMBETTE (LA), bois, c^m des Orres. — *In Comba*, xv^e s^e (Pic. cadastre des Orres). — *In Combata nigra*, xv^e s^e (*ibid.*).
- COMBETTE (LA), t. c^m de Ristolas, affl. du Guil.
- COMBETTE (LA), f. c^m de Saint-André-d'Embrun. — *Combata*, 1282 (Templier).
- COMBETTE (LA), éc. c^m de Saint-André-de-Rosans.
- COMBETTE (LA), chal. c^m de Saint-Chaffrey. — *Combata*, 1410 (Saint-Chaffrey, cadastre).
- COMBETTE (LA), éc. c^m de Saint-Véran.
- COMBETTES (LES), éc. c^m de l'Argentière.
- COMBETTES (LES), bois, c^m de Châteauneuf-d'Oze.
- COMBETTES (LES), chal. c^m de la Grave.
- COMBETTES (LES), h. c^m de Saint-Julien-en-Champsour.
- COMBE-USIARDE, bois, c^m de Furmeyer.
- COMBE-VEYÈRE, f. c^m d'Orcières.
- COMBEVINOUSE, h. c^m de la Bâtie-Neuve. — *Cumba vinosa*, 1321 (H.-A. terrier de la Bâtie).
- COMBEYRON, mont. et lac, c^m du Monétier-de-Briançon. — *Combeynot* (État-maj.).
- COMBORCIÈRE, bois, c^m de la Pierre.
- COMBOUY, f. c^m de la Roche-des-Arnauds.
- COMÉAN, éc. c^m de Prunières. — *Commeanum*, 1390 (Is. B. 3,000). — *Commeanum*, 1395 (*ibid.*).
- COMMANDERIE (LA), éc. c^m de Gap. Appartenait à l'ordre de Malte.
- COMMANDEUR (LE), h. c^m de Saint-Pierre-Avez. Appartenait à la commanderie de Joucas, de l'ordre de Malte, seigneur de Saint-Pierre-Avez depuis le comm^e du xii^e siècle.
- COMMANDORE, éc. c^m de Ventavon.
- COMTE (LE), f. c^m de la Bâtie-Mont-Saléon.
- COMTE, éc. c^m de Saint-Pierre-Avez.
- COMTES (LES), éc. c^m de la Bâtie-Vieille.
- COMTES (LES), h. c^m de la Rochette.
- CON (LE), bois, c^m de la Salle.
- CONCHES (LES), éc. c^m de Bruis.
- CONCHES (LES), f. c^m d'Upaix.
- CONDAMINE (LA), f. c^m de la Haute-Beaume.
- CONDAMINE (LA), f. c^m de Bréziers.
- CONDAMINE (LA), quart. c^m de Briançon. — *Condaminayna*, 1390 (ls. rec. Bri.). — *Condaminis*, 1398 (*ibid.*). — *La Condaminys*, 1539 (Briançon, cadastre). — *La Condaminys*, 1539 (*ibid.*). — *Les Condaminas*, 1539 (*ibid.*).
- CONDAMINE (LA), h. c^m de Guillestre.
- CONDAMINE (LA), éc. c^m de Lardier-et-Valença. — *Condamina de Solerias*, 1213 (H.-A. Berth.).
- CONDAMINE (LA), f. c^m de Manteyer.
- CONDAMINE (LA), mont. c^m du Pay-Saint-André et de la Pisse.
- CONDAMINE (LA), mont. c^m de la Roche-des-Arnauds. — *Petra Condamina*, 1388 (B.-du-Rhône. Malte, comm^e de Gap).
- CONDAMINE (LA), bois, c^m de Saint-André-d'Embrun. — *Contamina*, 1503 (ls. B. 2,994).
- CONDAMINE (LA), éc. c^m de Saint-André-de-Rosans.
- CONDAMINE (LA), f. c^m de Saint-Bonnet. — *Condamina rotunda*, 1402 (ls. B. 2,958).
- CONDAMINES (LES), bois, c^m de Bruis.
- CONDAMINES (LES), h. c^m de Neffes.
- CONDAMINES (LES), éc. c^m de Ventavon. — *Condamina*, 1214 (H.-A. Berth.).
- CONDILLONS (LES), f. c^m de Montmaur.
- CONDUMIAN (LE), bois, c^m de Pomet.
- CONETS (LES), éc. c^m du Poël.
- CONFÈRIE (LAC DE LA), lac, c^m de Réalon.
- CONI-BORNI, mont. c^m d'Aiguilles et de Ristolas.
- CONI (LE), quart. c^m d'Ancelle. — *Conium*, 1371 (H.-A. terrier d'Ancelle).
- CONIT (LE), bois, c^m du Sauze.
- CONODE, mont. c^m de la Roche-des-Arnauds. — *Collis de Nodo*, 1257 (H.-A. Berth.). — *Collis de Nodo*, 1270 (*ibid.*). — *Collum de Nodo*, 1298 (*ibid.*).
- CONSELLÈRE (LA), f. c^m de Châteaueux.
- CONSELLÈRES (LES), éc. c^m de Briançon.
- CONSIGNÉ (LA), bois, c^m de Bruis.
- CONSTANTINS (LES), f. c^m de Bréziers.
- CONSTANTS (LES), éc. c^m de Lazer.
- CONTI (LE), bois, c^m du Monétier-de-Briançon.
- CONTINE (LA GRANDE- et PETITE-), éc. c^m de Bibiers.
- COQ (LE), f. c^m de Gap.
- COQ (LE), éc. c^m de Vitrolles.
- COQS (LES), h. c^m de Sigoyer.
- CORBIÈRE, bois, c^m des Orres.
- CORBIÈRES, mont. et t. c^m de Baratier, affl. de Vachères. — *Rivus de Corberia seu de Siguretto*, 1448 (Pic. cadastre des Orres).
- CORBRILLE, éc. c^m de Saint-André-d'Embrun.

CORDELIERS (LES), f. c^m de la Bâtie-Vieille. Propriété de l'ancien couvent des Cordeliers de Gap.

CORDES (LAC DES), lac, c^m de Cervières.

CORBAND, f. c^m de Clausonne.

CORNET, bois, c^m de Saint-Sauveur. — *Corneta*, 1430 (Is. B., 2,997).

CORNILLAC, f. c^m de Rosans.

CORNILLON, mont. c^m de la Cluse. — *Rupis Cornilion*, 1140 (H.-A. Durb.). — *Cima de Cornillo*, 1169 (H.-A. Berth.).

CORPS, mont. c^m de la Cluse, de Saint-Julien-en-Bauchaine et de Lus-la-Croix-Haute (Drôme).

CORRIARD, f. c^m de Sainte-Marie.

CORRÉO (HAUTE-ET BASSE-), h. c^m de la Roche-des-Arnauds. — *Coirea*, vers 1300 (B.-du-Rhône. Malte, comm^{is} de Gap). — *In Correza*, 1302 (H.-A. Durb.). — *Corea*, 1408 (B.-du-Rhône. Malte, comm^{is} de Gap). — *Coregia*, 1540 (H.-A. registre de notaire). — *Corrier*, 1578 (Gaignaire).

CORBAILLES, éc. c^m de Sigoyer.

CORSANT, bois, c^m de Saint-Clément.

CORSE (LA), f. c^m de Chatillon-le-Désert.

CORSY (LE), quart. c^m de Saint-Clément. — *In Crossato*, 1351 (Is. B., 3,001). — *Ad Crossam*, 1351 (*ibid.*).

COSTAUSSEL, éc. c^m des Crottes. — *Costoselle* (Cass.). — *Costosel* (État-maj.).

COSTE (LA), bois, c^m de Champoléon.

COSTE (LA), éc. c^m de Réalon.

COSTE-AIMARE, quart. c^m des Crottes. — *Costa Aymara*, 1458 (Crottes, cadastre). — *Costes Aymares*, 1575 (Pic.).

COSTE-AILLAUD, chal. c^m de Saint-Chaffrey. — *Coste Alhanda*, 1410 (Saint-Chaffrey, cadastre).

COSTE-BELLE, mont. c^m d'Agnières et de Lus (Drôme).

COSTE-BELLE, mont. c^m de Cervières, d'Arvieux et de Château-Ville-Vieille.

COSTE-BELLE, mont. c^m de Chaudun et de la Fare.

COSTE-BELLE, mont. c^m d'Esparron, de Châteauneuf-d'Oze et Saint-Auban-d'Oze.

COSTE-BELLE, quart. c^m de Montmaur. — *Costa bella*, 1244 (H.-A. Berth.).

COSTE-BELLE, éc. c^m de Saint-Jean-Saint-Nicolas.

COSTE-BELLE, chal. c^m de Saint-Martin-de-Queyrières. — *Costa bella*, 1351 (Is. rec. Bri.).

COSTE-BELLE, h. c^m de Sigoyer.

COSTE-BELLE, bois, c^m d'Upsaix. — *In Costa belli*, 1348 (Is. B., 2,996).

COSTE-BORTOUX, éc. c^m de Gap.

COSTE-BROCHIERRE, bois, c^m de Châteaueux.

COSTE-BRUNEL, quart. c^m d'Aubessagne. — *Costa de Bruneto*, 1406 (Is. châtél.).

Hautes-Alpes.

COSTE-CASTELLANNE, bois, c^m de Chorges.

COSTE-CHAUDE, quart. c^m des Orres. — *In Costa chauda*, xv^e s^e (Pic. cadastre des Orres).

COSTE-CULLIÈRE, bois, c^m de Savournon.

COSTE-D'AYA, bois, c^m de Montjay.

COSTE-DE-BARBET, éc. c^m du Noyer.

COSTE-DE-BUISSON, bois, c^m de Saint-André-de-Rosans.

COSTE-DE-L'AGRENIER, bois, c^m de Château-Ville-Vieille.

COSTE-DE-LA-SELLE, éc. c^m du Puy-Saint-Vincent.

COSTE-DE-RATON, bois, c^m de Rosans.

COSTE-DE-ROUET, bois, c^m de Château-Ville-Vieille.

COSTE-DES-CHAVIS, bois, c^m d'Aubessagne.

COSTE-DE-SERRE-LA-CHAUP, bois, c^m de Salérans.

COSTE-DU-CROS, bois, c^m de Château-Ville-Vieille.

COSTE-FOLLE, mont. c^m de Chaudun et de la Fare.

COSTE-FOLLE, éc. c^m de Rambeud. — *Ad Costam follam*, 1506 (Gap, livre terrier).

COSTE-GABELLE, éc. c^m de Lagrand.

COSTE-GENAIS, quart. c^m de Saint-Chaffrey. — *Costa Gineysie*, 1410 (Saint-Chaffrey, cadastre).

COSTE-GÉNARD, quart. c^m de Réotier. — *In Costis Gherardis*, xv^e s^e (Is. B., 3,001).

COSTE-GIRAUD, f. c^m d'Upsaix. — *Coste Giraud*, 1626 (Pic.).

COSTE-GUERÉAS, bois, c^m de la Salle.

COSTE-GUERASSE, f. c^m de Saint-Julien-en-Champsaur.

COSTE-LONGUE, quart. c^m des Orres. — *Costa longua*, xv^e siècle (Pic. cadastre des Orres).

COSTE-LOUBET, éc. c^m d'Aspres-les-Corps.

COSTE-MAURELLE, bois, c^m de la Rochette.

COSTE-MÉANE, bois, c^m du Monétier-de-Briançon.

COSTE-MORÈNE, quart. c^m d'Ancele. — *Costa Morene*, 1409 (Is. châtél.).

COSTE-PENDRIX, quart. c^m d'Aspres-les-Corps. — *Chanta perdris*, 1525 (Aspres, cadastre).

COSTE-PLAINE, quart. c^m de Saint-Julien-en-Bauchaine. — *Costa plana*, 1170 (H.-A. Durb.).

COSTE-PLANE, f. c^m d'Avançon.

COSTE-RAMURAT, f. c^m de l'Épine.

COSTE-RASCLE, bois, c^m de Trescléoux.

COSTE-RASTE (LA), f. c^m d'Orpierre. — *Coste rase* (État-maj.).

COSTE-RAVELLE, chal. c^m de la Grave.

COSTE-ROUSSE, mont. c^m du Villard-Saint-Pencrece et de Saint-Martin-de-Queyrières.

COSTE-ROUX, h. c^m de Molines-en-Queyras.

COSTE-RUINAS, quart. c^m de la Motte-en-Champsaur. — *Costa de Reynard?* 1406 (Is. châtél.).

COSTES (LES), quart. c^m de Chorges. — *Mons Eygre-ris alias in Costis*, 1512 (Chorges, cadastre).

COSTES (LES), éc. c^m de Jarjays.

- COSTES (LES), éc. c^m de Lays.
- COSTES (LES), éc. c^m de Rosans.
- COSTES (LES), c^m, c^m de Saint-Bonnet. Voc. saint Jean-Baptiste. — *Coste*, 1500 (H.-A. pouillé du diocèse de Gap). — *Les Costes*, 1516 (H.-A. rôle des déc. du dioc. de Gap). — *Coste*, 1573 (H.-A. chap.).
- COSTES (LES), bois, c^m de Saint-Cyric.
- COSTES-TARDINES (LES), bois, c^m d'Anceles. — *Costa na Tardina*, 1371 (H.-A. terrier d'Anceles). — *Costa Tardina*, 1395 (*ibid.*).
- COSTE-TOURÈNE, bois, c^m de Bruis.
- COSTE-TRINQUIÈRES, bois, c^m de Théus.
- COSTIAS (LE), bois, c^m de Champcella.
- COSTIAS (LES), f. c^m d'Aspremont.
- COSTILLONS (LES), h. c^m de Saint-Jean-Saint-Nicolas.
- COTE-BLANCHE, quart. c^m de Briançon. — *Coste blanche*, 1539 (Briançon, cadastre).
- COTE-BUISSIERE, bois, c^m de Saint-Chaffrey. — *Coste aucherats*, 1410 (Saint-Chaffrey, cadastre).
- CÔTE-CHAUDE, bois, c^m de Pomét.
- CÔTE-CHÉTIVE, bois, c^m de Névache. — *Comba Chétiva*, 1510 (Saint-Chaffrey, cadastre).
- CÔTE-DE-ROUX, f. c^m de Savines.
- CÔTE-DES-ARNAUDS, quart. c^m de Château-Ville-Vieille. — *Costa Arnaudeti*, 1382 (Is. rec. Bri.).
- CÔTE-DE-VAROIS, éc. c^m de Freyssières.
- CÔTE-D'IZELLE, bois, c^m de Névache.
- CÔTE-DU-BLÉ, bois, c^m de Névache.
- CÔTE-DU-CHAY, bois, c^m de la Pierre.
- CÔTE-DU-MOULIN, f. c^m de Saint-Diadier.
- CÔTE-DU-PUY, bois, c^m du Villard-Saint-Pancrace.
- CÔTE-DU-ROCHAS (LA), h. c^m de Vallouise. — *In Alpe rodi?* 1351 (Is. B., 2,999).
- CÔTE-FERRIÈRE, quart. c^m de Savines. — *Ferugeria*, vers 1420 (H.-A.).
- CÔTE-GARCINE, bois, c^m de Réalon.
- CÔTE-GIRAUD, chât. disp. et mont. c^m de Saint-Pierre-Avez et d'Antonaves. — *Castrum Giraldi*, 1282 (B.-du-Rhône. Malte, comm^{ns} de Joucas). — *Castrum Giraud*, 1326 (*ibid.*). — *Castrum Giraudi*, 1365 (Is. B., 2,622). — *Castrum Giraud*, 1414 (Is. chât.).
- CÔTE-JEAN, chal. c^m de la Grave.
- CÔTE-LONGUE (LA), bois, c^m de Saint-Chaffrey.
- CÔTE-PLAINE (LAC DE), lac, c^m du Villard-d'Arène.
- CÔTE-RATIERRE, bois, c^m d'Orcières.
- CÔTE-ROUGE, bois, c^m de Névache.
- CÔTE-ROUGE, chal. c^m du Villard-d'Arène.
- CÔTE-ROUSSE (LA), bois, c^m de Vallouise. — *Costa rossa*, 1406 (Is. B., 3,010).
- CÔTES (LES), bois, c^m de Château-Ville-Vieille. — *Coste*, 1382 (Is. rec. Bri.).
- CÔTES (LES), bois, c^m de la Pisse.
- CÔTE-SALOMON, chal. c^m de la Grave.
- CÔTES-DU-RENAUD (LES), quart. c^m de Saint-Chaffrey. — *Costa Reynaud*, xiv^e s^e (Is. rec. Bri.). — *Coste Reynauds*, 1410 (Saint-Chaffrey, cadastre).
- COTETTES (LES), bois, c^m du Puy-Saint-André.
- COTTE-DE-FRANCE, bois, c^m d'Orcières.
- COTTE-EYMAR, bois, c^m d'Orcières.
- COUAGNE (LA) [La couenne], bois, c^m de Château-Vieille-Ville.
- COUAGNES (LES), bois, c^m d'Abriés.
- COUAGNES (LES), chal. c^m de Saint-Martin-de-Queyrières.
- COUALA (LA), bois, c^m de Montjay.
- COUALE (LA), f. c^m d'Antonaves.
- COUDALONGE [La queue longue], bois, c^m de Saint-Sauveur.
- COUARELLE (LA) [La couveuse], éc. c^m d'Arvieux.
- COUARP (LA) [Le corbeau], bois, c^m de Vallouise.
- COUARP (LE), f. c^m de Ventavon.
- COUASTE-DE-GARRE, bois, c^m de Savines.
- COUASTE-LA-SERP [La côte du serpent], bois, c^m de Vallouise.
- COUASTE-PAUNIÈRE, bois, c^m de Chanousse.
- COUASTE-SOURE, f. c^m de Chanousse.
- COUATE (LA), bois, c^m de Champoléon.
- COUBIÈRES, bois, c^m de la Saucie.
- COUCHE (LA), h. c^m de Gorgeas. — *Culca*, xiv^e s^e (H.-A. fondation du prieuré de la Couche. Charte fautive datée de 1027, mais écrite au xiv^e siècle); 1334 (Valb. II, p. 264); 1399 (H.-A.). — *La Culca*, 1404 (Docum. inéd. p. 242). — *Culca*, 1508 (Is. B., 2,993). — *La Couche*, 1568 (H.-A. pouillé du diocèse d'Embrun).
- COUCHE (LA), t. c^m de Prunières, affl. de la Durante. — *Rivus Claret*, xiv^e siècle (H.-A. fondation du prieuré de la Couche. Même acte qu'à l'article précédent).
- COUCHERINE, bois et mont. c^m de Montnaur. — *Coucharine* (État-maj.).
- COUCIS (LES), f. c^m du Poët.
- COUCOURDAN, bois, c^m de Risoul.
- COUCOURBE (LA) [Le potiron], h. c^m des Grottes. — *Cogorda*, 1458 (Grottes, cadastre).
- COUCOURDES (LES), éc. c^m de Barret-Je-Bas.
- COUDOURET, f. c^m du Poët.
- COUDOURIER (LE) [Le coignassier], bois, c^m de Savines.
- COUDOURINQ, f. c^m de Vitrolles.
- COUEMIAN (GRAND- et PETIT-), h. c^m de l'Argentière.
- COUGNAS (LE), bois, c^m d'Arvieux.
- COUGNET (LE), bois, c^m de la Fare.
- COUGNETS (LES), bois, c^m de Savines.

- COUSOUS (LES), bois, c^m de Saint-Sauveur.
 COULAS (LE), éc. c^m de Saint-Apollinaire.
 COULBOUZE, t. c^m de la Salle et de Saint-Chaffrey, affl. de la Guisane. — *Colobrosa*, 1410 (Saint-Chaffrey, cadastre).
 COULEAU, éc. c^m de Briançon.
 COULEAU (LE), mont. et t. c^m de Saint-Clément et de Châteauroux, affl. de la Durance. — *Rivus de Colaur*, XIII^e s^e (Valb. II, p. 191). — *Montanea de Colbor*, 1351 (Is. B, 3,001).
 COULET (LE), éc. c^m de Saint-Genis.
 COULET (LE), chal. c^m des Vigneaux.
 COULET-DE-FIERRE (LE), bois, c^m de l'Épine.
 COULET-LEBOUS (LE), bois, c^m de Savournon.
 COULO, f. c^m de Gap.
 COULOUBRE (LA), quart. c^m des Crottes. — *Couloubra*, 1458 (Crottes, cadastre).
 COULOURE, bois, c^m de la Salle. — *Les Couloures de la Guisane*, 1539 (Briançon, cadastre).
 COULIAN, bois, c^m de Montjay.
 COUNAT, f. c^m de Trescléaux.
 COUÏÈRE (LA), bois, c^m de Rosans.
 COUPAGNE, f. c^m de Veynes.
 COUPATRU, éc. c^m de la Salle.
 COUR (LA), f. c^m de Montmaur.
 COURA (LA), f. c^m de Gap.
 COURAGE, éc. c^m d'Éguisans.
 COURANTILLE, éc. c^m de Châteaufort-de-Chabre.
 COURAOUR, bois, c^m de Rosans.
 COUR-DU-ROI (LA), chal. c^m de Saint-Chaffrey.
 COURÈNE, bois, c^m de Château-Ville-Vieille.
 COURNOU, bois et t. c^m de la Pierre, affl. de l'Aigubelle.
 COURRENTILLE, bois, c^m de Bruis.
 COURLANGE, éc. c^m de Gap. — *Grolangis*, 1393 (Is. B, 2,997).
 COURLIÈRES, éc. c^m de l'Argentière. — *Gourlières*, 1783 (Albert, I, p. 172).
 COURONNE (LA), bois, c^m de Châteauroux.
 COURROU (LE), t. c^m d'Anceille, affl. du torrent d'Anceille.
 COURROUMA (LA) [La colombe], bois, c^m des Vigneaux.
 COURRIE (LE), chal. c^m de la Salle.
 COURS (LE), h. c^m du Villard-d'Arène.
 COURSIER, éc. c^m de Saint-Martin-de-Queyrières.
 COURT (LE), f. c^m de Furmeyer.
 COURTAIS (LES), h. c^m de Sigoyer. — *Le Courtais* (Cass.).
 COURTEYRES (LES), bois, c^m des Vigneaux. — *Petra Cortesia*, 1413 (Is. B, 3,010).
 COURVÉZ, éc. c^m du Puy-Saint-Eusèbe.
 COURVÈRE (LES), h. c^m d'Agnières.
 COURVIL (LE), h. c^m de Montbrand.
 COURVIL (LE), h. c^m de Saint-Etienne-en-Dévoluy.
 COURVILLÉS (LES), h. c^m de Chanousse.
 COURTS (LES), bois, c^m de Champcella.
 COURTS (LES), h. c^m des Costes.
 COURTS (LES), bois et t. c^m des Costes, affl. du Drac.
 COURTS (LES), éc. c^m des Vigneaux.
 COURVARI, bois et t. c^m du Monétier-de-Briançon, affl. de la Guisane.
 COURVASSIÈRE, bois, c^m du Villard-Saint-Pancrace.
 COUS (LES), quart. c^m de la Motte-en-Champsaour. — *En las Cons*, 1406 (Is. châtel.).
 COUSIN (LE), f. c^m d'Anceille.
 COUSIN, éc. c^m de Sigoyer.
 COUSLEYT, chal. c^m d'Arvieux.
 COUSSAC (LE), h. c^m de Montmaur. — *Mons del Cosat*, 1244 (H.-A. Berth.).
 COUSSIS (LES), éc. c^m de la Freissinouse.
 COUSSOUROUS (LES), éc. c^m d'Avançon.
 COUSTAOURIO [La côte du vent], bois, c^m de l'Épine.
 COUSTIER, éc. c^m de Gap.
 COUSTIS (LES), éc. c^m de Sainte-Colombe. — *Coustin* (Cass.).
 COUTET, éc. c^m de Savournon.
 COUTIÈRES, h. c^m d'Agnières.
 COUTILLARD, éc. c^m de la Salle.
 COUTILLARDS (LES), quart. c^m de la Motte-en-Champsaour. — *Cotillardum*, 1406 (Is. châtel.).
 COUTILIER, bois, c^m du Villard-d'Arène.
 COUTIN, éc. c^m de la Roche-de-Briançon. — *Mas des Coutins* (Cass.).
 COUTOU (LE), éc. c^m d'Aiguilles.
 COUVET (LE), f. c^m de Ribiers.
 COUVÈRE (LA), éc. c^m du Puy-Saint-Vincent.
 COUYRES (LES), h. c^m de la Salle.
 COUZAUD, bois, c^m de Salérans.
 COVENCHE (LES), f. c^m de Bruis.
 CRACHET, lac et mont. c^m de Crévoux, de Vars et de Saint-Paul (Basses-Alpes).
 CRESSONNIÈRE (LA), éc. c^m du Villard-Saint-Pancrace.
 CREMA (LA), bois, c^m de la Pierre.
 CRENEY, éc. c^m du Puy-Saint-Eusèbe.
 CRESPIILLON, h. c^m de Châteaufort.
 CRESTOULIN, bois, c^m du Sauze.
 CREDET (LE), t. c^m de Névache.
 CRÈVECOR, quart. c^m du Villard-Saint-Pancrace. — *Masus de Sala alias Crebacor*, 1333 (Is. rec. Bri.). — *Creba*, 1347 (*ibid.*). — *Feudum de Sala*, 1347 (*ibid.*).
 CRÉVOUX, c^m, c^m d'Embrun. Voc. saint Marcellin. — *Crevolum*, 1127 (B. N. ms. lat. 17,558, p. 35). — *Crevolis*, 1263 (Embr livre des copies). — *Villa de Crevolis*, XIII^e s^e (Valb. II, p. 15). — *Crevolis*, 1390

- (Guil.). — *Crevole*, 1412 (H.-A. arch. d'Embr.). — *Crevonum*, 1540 (H.-A.). — *Crevolz*, 1545 (Pic.). — *Crevoulz*, 1568 (H.-A. pouillé du diocèse d'Embrun). — *Creoux*, 1762 (État des par.); 1789 (Alman. du Dauph.).
- CRÉVOUX, t. c^m de Crévoux, affl. de la Durance. — *Crevolis rivus*, 1127 (B. N. mss. lat. 17,558, p. 35).
- CRÉVOUX, mont. c^m de Crévoux et de Saint-Sauveur. — *Montanea de Crevolis*, 1278 (Embr. livre des copies).
- CREYERS, éc. c^m de Veynes. — *Creerü*, 1417 (Is. B, 2,631).
- CREYERS, h. c^m de Montbrand. — *Craris*, 739 (Cart. de Saint-Hugues, testament d'Abbon). — *Creers*, 1145 (H.-A. Durb.); 1166 (*ibid.*); 1193 (*ibid.*). — *Creerü*, 1525 (Pic.). — *Criers* (Cass.).
- CREYSSINT? chât. et vill. disp. c^m d'Eourres. — *Sancta Maria de castro Creiscenti*, 1178 (B. N. mss. lat. 12,659, p. 196). — *Croissens*, 1241 (B.-du-Rhône. Malte, comm^m de Joucas). — *Creyssint*, 1249 (Embr.). — *Creyssins*, 1282 (B.-du-Rhône. Malte, comm^m de Joucas). — *Croissel*, 1290 (*ibid.*). — *Creisens*, 1326 (*ibid.*). — *Creyssent*, 1414 (Is. B, 2,631).
- CREZ, éc. c^m de Clausonne.
- CRIGNE, mont. c^m du Monétier-d'Allemont et de Vitrolles. — *Mons Criniha*, 1492 (B.-du-Rhône. B, Sisteron, 18).
- CRIGNE (HAUTE- et BASSE-), h. c^m du Monétier-d'Allemont. — *Criniha*, 1358 (B.-du-Rhône. B, Sisteron, 18); 1473 (*ibid.*).
- CRISTAIL, éc. c^m de Gap. — *Crestaya*, 1422 (H.-A.); 1505 (Is. cop. AA). — *Mansum de Crestaya*, 1506 (Gap, livre terrier). — *Crestaye* (Cass.).
- CRISTALLIN (LAC), lac, c^m de la Grave.
- CRISTILLAN (LE), h. c^m de Ceillac.
- CRISTILLAN (LE), t. c^m de Ceillac, affl. du Mélézen.
- CROISA (LE), éc. c^m du Puy-Saint-Pierre.
- CROISSETTE (LA), t. c^m de Réotier, affl. de la Durance.
- CROIX (LA), f. c^m d'Aubessagne.
- CROIX (LA), f. c^m de Lardier-et-Valença. — *Pratum crucis*, 1213 (H.-A. Berth.).
- CROIX (COL LA), col et maison de refuge, c^m de Ristolles, conduisant de la vallée du Guil en Italie. — *Collis Crucis*, 1475 (Vaccarone, p. 77). — *Le Col de la Croix*, 1497 (Is. B, 2,992).
- CROIX (LA), éc. c^m de Saint-Genis.
- CROIX (LA), t. c^m de Saléon, affl. du Buëch.
- CROIX (LA), chât. c^m de Tallard. — *Cruz*, 1398 (Tallard). — *Ad Crucem*, 1439 (H.-A.); 1506 (Gap, livre terrier).
- CROIX-BLANCHE (LA), éc. c^m d'Aspres-les-Veynes. — *Cruz*, 1177 (H.-A. Durb.). — *In Albia Asperis*, 1334 (*ibid.*).
- CROIX-CHOURCHELLE, bois, c^m de Théus.
- CROIX-D'ASPRES (LA), quart. c^m d'Aspres-les-Corps, nommé aussi l'*Oratoire*. — *Oratorium*, 1525 (Aspres, cadastre).
- CROIX-DE-BRETAGNE (LA), mont. et fort, c^m de Briançon, construit en 1879-1880. Ce nom a été donné à cette montagne, ainsi que celui de *Croix-de-Toulouse* que l'on trouvera plus loin, en l'honneur des princes de la famille royale qui portaient ce nom au commencement du XVIII^e s.
- CROIX-DE-COLLI (LA), mont. c^m de Réalon.
- CROIX-DE-FLORENS (LA), mont. c^m de Risoul et de Vars.
- CROIX-DE-TOULOUSE (LA), mont. et fort, c^m de Briançon.
- CROIX-DE-VIANDRE (LA), mont. c^m de Savines, de Réalon et de Saint-Apollinaire.
- CROIX-DE-VIÈRE (LA), éc. c^m de Châteauroux.
- CROIX-DU-FRÊNE (LA), quart. c^m de Briançon. — *Al Fraysse*, 1539 (Briançon, cadastre).
- CROIX-MARCHE (LA), quart. c^m de Briançon. — *La Croix marche*, 1539 (Briançon, cadastre).
- CROIX-VIEILLE (LA), bois, c^m de Châteauroux.
- CROIX-VIEILLE (LA), f. c^m de Saint-André-de-Rosans.
- CROIZA, h. c^m du Puy-Saint-Pierre. — *Le Croizat* (Cass.).
- CROS (LE) [Le creux], chal. c^m d'Abriés.
- CROS (LE), éc. c^m d'Aubessagne.
- CROS (LE), f. c^m d'Avançon.
- CROS (LE), quart. c^m de Briançon. — *Le Cros Nobert*, 1539 (Briançon, cadastre).
- CROS, chal. c^m de Cervières.
- CROS (LE), h. c^m d'Esparron.
- CROS (LE), h. c^m d'Eygliers. — *Le Gros* (État-maj.).
- CROS (LE), f. c^m de Guillestre.
- CROS (LE), chal. c^m du Monétier-de-Briançon.
- CROS (LE), chal. c^m de Névache.
- CROS (LE), h. c^m du Noyer.
- CROS (LE), éc. c^m du Puy-Saint-Vincent. — *Grangia de Croso*, 1228 (Cart. Ulc. p. 179).
- CROS (LE), h. c^m de Réotier.
- CROS (LE), h. c^m de Saint-Crépin.
- CROS (LE), f. c^m de Saint-Julien-en-Bauchaine. — *Pascua dale Crozets*, 1173 (H.-A. Durb.). — *Crosium*, 1176 (*ibid.*). — *Crosi*, 1183 (*ibid.*). — *Pratum Crosi*, 1184 (*ibid.*).
- CROS (LE), h. c^m de Saint-Laurent-du-Cros. — *Crosium*, 1377 (Is. B, 2,625). — *Locus de Croso*,

- 1396 (H.-A. chap.); 1506 (H.-A. pouillé du diocèse de Gap).
- CROS (LE), éc. c^m d'Upaix.
- CROSIGNES (LES), bois, c^m de Vallouise.
- CROS-DE-MÉQUÉ (LE), f. c^m d'Aspres-les-Veynes.
- CROS-DES-OSCHES (LE), quart. c^m de Saint-Chaffrey.
— *Crossum Oschiarum*, 1360 (Is. rec. Bri.).
- CROS-DU-CAYRET (LE), quart. c^m de Saint-Chaffrey.
— *Crossum Cayreti*, 1394 (Is. rec. Bri.).
- CROS-DU-CHÂTEAU (LE), quart. c^m de Château-Ville-Vieille. — *Crossum Castri*, 1378 (Is. rec. Bri.).
- CROS-DU-LOUP (LE), bois, c^m du Monétier-de-Briançon.
- CROS-DU-SIRE (LE), éc. c^m de la Roche-des-Arnauds.
- CROSE (LA), f. c^m d'Anceille. — *In Croy garals* ? 1409 (Is. châtél.).
- CROSE (LA), bois, c^m de Saint-Jean-Saint-Nicolas.
- CROSES (LES), f. c^m de Sorbiers.
- CROTTE (LA) [La voûte], éc. c^m d'Étoile.
- CROTTE (LA), bois, c^m d'Orcières.
- CROTTE (LA), chal. c^m du Puy-Saint-Eusèbe.
- CROTTE (LA), f. c^m de Ribeyret.
- CROTTE (LA), h. c^m de la Roche-des-Arnauds.
- CROTTE (LA), f. c^m de Saint-Bonnet.
- CROTTES (MANDÈMENT DES), ancien mandement comprenant la commune actuelle des Crottes jusqu'au torrent de Boscodon seulement. — *Mandamentum de Crotis*, 1265 (Is. B, 2,630); 1347 (Is. B, 2,992).
- CROTTES (LES), éc. c^m de Briançon.
- CROTTES (LES), f. c^m de Chaudun.
- CROTTES (LES), c^m, c^m d'Embrun. Voc. saint Laurent. — *Crotis*, 1204 (H.-A. Bosc.); 1234 (*ibid.*); 1238 (Is. B, 3,001). — *Locus de Crotis*, 1285 (H.-A.); 1297 (Is. B, 2,996). — *Castrum de Crotis*, 1301 (Embr. livre des copies). — *Les Crottes*, 1343 (Docum. inéd. p. 80). — *Locus de Crotis*, 1347 (H.-A.). — *Villa bassa de Crotis*, 1389 (*ibid.*). — *Villa de Crotis*, xv^e s^e (Is. B, 2,992). — *Locus de Crotis*, 1494 (*ibid.*). — *Les Crottes*, 1512 (Is. B, 2,994). — *Crota*, 1516 (B. N. mss. lat. 12,730, p. 137). — *Les Crottes*, 1568 (H.-A. pouillé du diocèse d'Embrun).
- CROTTES (LES), f. c^m de la Freissinouse.
- CROTTES (LES), éc. c^m de Lardier-et-Valença.
- CROTTES (LES), f. c^m de Saint-Apollinaire.
- CROTT, f. c^m de Saint-Sauveur. — *Croti* (État-maj.).
- CROUSSAS (LES), mont. c^m de Saint-Crépin et d'Eygliers.
- CROUSTEL, bois, c^m de Château-Ville-Vieille.
- CROUTAS (LES), f. c^m d'Agnielles.
- CROUZERATS (LAC DES), lac, c^m du Monétier-de-Briançon.
- CROUZET (LE), chal. c^m de l'Argentière.
- CROUZETS (LES), bois, c^m de Champcella.
- CROUZETTE (LA), bois, c^m de Saint-Martin-de-Queyrères.
- CROUZOUET, h. c^m de Salérans.
- CROUZOUET, t. c^m de Salérans, affl. de Méouge.
- CROYE-CÔTE, bois, c^m de Névache.
- CROZES (LES), bois, c^m des Orrcs.
- CROZET (LE), t. c^m de Saint-Firmin, affl. de la Se-veraïsse.
- CROZETTES, f. c^m de Pomel.
- CRUPILLOUSE (LAC DE), lac, c^m de Champoléon.
- CUCHON (LE), mont. c^m d'Anceille et de Saint-Léger.
- CUCHON, mont. c^m des Infournas, de Molines-en-Champsaur et de la Motte-en-Champsaur.
- CUCHON (LE), chal. c^m de la Salle.
- CUCULLIANE, éc. c^m d'Eyguians. — *Cuculiane* (État-maj.).
- CUCUMET, bois, c^m du Villard-Saint-Pancrace.
- CUCUYÈRES, éc. c^m de Saint-Bonnet.
- CUGULEX, mont. et vallée, c^m de Guillectre. — *Vallis de Cuguleto*, xiii^e s^e (Valb. II, p. 15); 1321 (Is. B, 2,998).
- CUISSE (LA), f. c^m d'Eyguians.
- CUL-DE-SAC (LE), f. c^m d'Orpierre.
- CURE (LA), bois, c^m du Sair.
- CURE (LA), éc. c^m du Villard-Saint-Pancrace.
- CURES (LES), bois, c^m d'Anceille.

D

- DABBS, f. c^m d'Eyguians.
- DADÉ, t. c^m de Serres, affl. du Buëch.
- DADOS (LES), h. c^m de Ribiers.
- DAILLE (LA) [Le faux], moul. c^m de Saint-Bonnet.
- DAILLE (LA), moul. c^m de Bénévent-et-Charbillac.
- DAILLON, chât. c^m de Saint-Bonnet.
- DALAIS, f. c^m de Châteaueuix. Cette ferme appartenait au xviii^e s^e à la famille de Vial d'Aleis.
- DALMAS (LES), h. c^m de la Motte-en-Champsaur.
- DANE (PONT LA), pont, c^m d'Aspres-les-Veynes.
- DANE (LA), éc. c^m d'Éourres.
- DANE (BOIS LA), bois, c^m de Guillaume-Pérouse.
- DANE (BOIS LA), bois, c^m de Saint-Léger.
- DENEYSSELLES (LES), bois, c^m de Châteauroux.
- DANIANS (LES), h. c^m d'Éourres.
- DANPARIE, quart. c^m de Gap. — *Prebenda Dam*.

- paris*, 1334 (H.-A. chap.). — *Prebenda de Amparia*, 1516 (B. N. ms. lat. 12,730, p. 155). — *Damparia*, 1571 (H.-A. chap.). — *Le lieu de d'Amparis*, 1616 (Pic. rôle des bénéfices du diocèse de Gap).
- DARRANS (LA), f. c^m du Saix.
- DARRAYNE, bois, c^m du Pny-Saint-Vincent.
- DAUPHIN (LE), bois, c^m de la Faurie.
- DAVID (LE), f. c^m de Montmaur.
- DAVIDS (LES), éc. c^m de la Roche-des-Arnauds.
- DAVIDS (LES), f. c^m de Furmeyer.
- DAVIGNON, f. c^m de Châteauvieux.
- DAVIN, f. c^m de Furmeyer.
- DAVIN (LA), éc. c^m de Manteyer. — *Davin* (État-maj.).
- DAVINS (LES), éc. c^m de la Bâtie-Neuve.
- DAVINS (LES), éc. c^m de Brézières.
- DAVINS (LES), éc. c^m d'Orcières.
- DAVINS (LES), h. c^m de la Roche-des-Arnauds.
- DÉBAT (LE), bois, c^m de Saint-Jacques.
- DÉBURET, bois, c^m de Névache.
- DÉFENDU (LE), bois, c^m de Briançon.
- DÉPENDUE (LA), chal. c^m de Saint-Martin-de-Queyrères.
- DÉPENDUES (LES), quart. c^m de Saint-Laurent-du-Cros. — *In Dependua*, 1526 (Saint-Laurent, cadastre).
- DÉSOUTA (LA), f. c^m de Gap.
- DÈLÀ-L'EAU, éc. c^m de Champoléon. — *Dela Faigua* (État-maj.).
- DÈLÀ-LE-PORT, h. c^m du Saix.
- DÈLÀ-LE-PORT, h. c^m de Sigoyer.
- DÈLÀ-LE-RIOU, h. c^m de Vallouise.
- DÉLAUP, f. c^m de Saint-Genis.
- DÉLAUT (LE), f. c^m de Montclus.
- DÉLAYE, f. c^m de la Freissinouse.
- DÉLIOURA (LE), bois, c^m de la Saïe. — *In Leporibus*, 1410 (Saint-Chaffrey, cadastre); 1510 (*ibid.*).
- DÉLIOURAS (LES), bois, c^m des Orres.
- DÉLMAS (LES) ? lieu disp. c^m du Villard-Saint-Pancrace. — *Territorium Delmazetorum*, 1377 (Is. rec. Bri.).
- DÉMAFFÉ, éc. c^m d'Aspres-les-Veynes. Appartenait au XVII^e siècle à la famille de Maffé.
- DENISSET, f. c^m de Ribeyret.
- DENT (LA), mont. c^m de Châteauroux et d'Orcières.
- DENT (LAC DE LA), lac, c^m d'Orcières.
- DENT-DE-ROCHER (LA), mont. c^m de Ceillac et de Vars.
- DENT-DU-PASSET (LA), mont. c^m de Bruis et de Pommerol (Drôme).
- DENTS (LES), bois, c^m de Saint-Genis.
- DÉOULE (LA), t. c^m d'Esparron et de Vitrolles, affl. de la Durance. Une commanderie de l'ordre de Saint-Antoine, dont on voit encore les ruines près de Vitrolles, portait le titre de *commanderie de Déoule*. — *Rivus de Deula*, 1496 (B.-du-Rhône. B. Sisteron, 18). — *Deolla*, 1516 (B. N. ms. lat. 12,730, p. 157). — *La Déoule*, 1613 (H.-A. év. de Gap). — *La commanderie de Déouille*, 1616 (Pic. rôle des décimes du diocèse de Gap). — *Déoules* (État-maj.).
- DÉPARTEMENT (LE), moult. c^m de Cervières.
- DÉPEYRE, éc. c^m de Montclus.
- DÉRARDE, bois, c^m de Pomet.
- DÉREZ, f. c^m du Saix.
- DERRIÈRE-L'HÔPITAL, quart. c^m de Chorges. — *Retro Hospitale*, 1512 (Chorges, cadastre).
- DÉSERT (LE), h. c^m de Châtillon-le-Désert. Ancienne paroisse supprimée par le concordat. — *Desertum*, 1247 (H.-A. Durh.); 1291 (*ibid.*); 1397 (Is. B. 2,995); 1516 (H.-A. chap.). — *Le Désert*, 1516 (H.-A. rôle des décimes de Gap). — *Desertum*, 1575 (Pic. rôle des bénéfices du diocèse de Gap). — *Le Désert*, 1588 (Pic.). — *Le Désert*, 1621 (*ibid.*).
- DÉSERT (LE), t. c^m de Saint-Laurent-du-Cros, affl. de la Bonne. — *Rivus de Deserto*, 1377 (Is. B. 2,625).
- DÉSERT-DU-LAC (LE), bois, c^m de Châteauroux. — *Desertum de Lachodre*, 1188 (H.-A. Boc.).
- DÉSERTS (LES), mont. et col. c^m de Névache. Conduisant de France en Italie.
- DÉSILIOURES (LES), bois, c^m de l'Argentière.
- DESSOUBRE-L'AOURA [Sous le vent], chal. c^m du Ménétiér-de-Briançon. — *Soubre louve* (Cass.).
- DESSUS-LES-MAISONS, bois, c^m du Val-des-Prés.
- DESSUS-L'ÎLE, f. c^m de Théus.
- DESSUS-VILLE, éc. c^m de Vallouise.
- DESTOUBE (LA), éc. c^m de Châteauvieux.
- DETEZ, f. c^m de Lazer.
- DEUX-RUA (LES) [Les deux ruisseaux], éc. c^m d'Eygliers.
- DEVALA (LA) [La descente], bois, c^m de Saint-Chaffrey.
- DEVANT-VIÈRE, f. c^m de Ribeyret.
- DEVANT-VILLE, quart. c^m de la Beaume. — *Subtus burgum*, 1403 (Is. B. 3,001).
- DEVANT-VILLE, bois, c^m de Saint-Clément.
- DEVERS-LE-COL, chal. c^m du Villard-Saint-Pancrace.
- DEVSTROU (LE), bois, c^m de l'Épine.
- DEVZ (LE) [Le défendu], bois, c^m d'Aiguilles.
- DEVZ (LE), bois, c^m de Châteauroux et d'Embrun. C'était l'endroit où était érigée une colonne qui marquait les limites entre Embrun et Châteauroux. — *Pratum de Columpna*, 1343 (Embr. livre des copies). — *Al Serre de Columpna*, 1343 (*ibid.*). — *Locus de Columpna positus in Defenso*, 1348 (Embr.) —

- Devesum seu Bannum*, 1348 (*ibid.*). — *Bannum seu en Devez*, 1348 (*ibid.*).
- DEVEZ (LE), bois et t. c^m de Ghorges, affl. de Malefosse. — *Devendua*, 1512 (Ghorges, cadastre). — *In Devenduis*, 1512 (*ibid.*).
- DEVEZ (LE), h. c^m de Lazer.
- DEVEZ (LE), bois, c^m de Montgardin.
- DEVEZ (LE), f. et ruines, c^m de Montmaur. Ancienne maison forte. — *In Devesio*, 1325 (H.-A. Durb.).
- DEVEZ (LE), f. c^m du Noyer.
- DEVEZ (LE), bois, c^m de Saint-Michel-de-Chaillol.
- DEVEZ (LE), h. c^m de Salérans.
- DEVEZ (LE), bois, c^m de Serres. — *Deffensum*, 1398 (Is. châtél.).
- DEVEZ (LE), f. c^m d'Upaix.
- DEVEZ-DE-L'AURE (LE), bois, c^m de Saint-André-de-Rosans.
- DEVEZ-DES-PIERRES (LE), bois, c^m de Saint-André-de-Rosans.
- DEVEZ-DU-PICZONNIER (LE), bois, c^m de l'Épine.
- DEVEZ-DU-PRIOUR (LE), bois, c^m de Saint-André-de-Rosans.
- DEVÈRE (LA), f. c^m de Vallouise.
- DEVINS (LES), h. c^m de Bréxières.
- DÉVIRAVOIRE (LA) [L'embranchement], quart. c^m de Saint-Laurent-du-Cros. — *Las Deviasviogre*, 1526 (Saint-Laurent, cadastre).
- DEVIZET (LE), t. c^m de la Bâtie-Neuve, affl. de l'Avance. — *Devesium*, 1413 (Is. B., 2,631).
- DÉVOLUY (LE). Ancien mandement comprenant tout le canton actuel de Saint-Étienne-en-Dévoluy. — *Locus qui dicitur Devologium*, xi^e s^e (B. N. mas. lat. 12,659, p. 354). — *Devolodium*, 1150 (H.-A. Durb.). — *Devologium*, 1178 (*ibid.*). — *Devolodium*, 1184 (*ibid.*). — *Territorium Devolodü*, 1188 (*ibid.*). — *Devoloi*, 1199 (*ibid.*). — *Devolodium*, 1212 (*ibid.*); 1241 (*ibid.*); 1293 (*ibid.*). — *Vallis Devolodü*, 1413 (Is. B., 2,630). — *Devouluy*, 1512 (Is. B., 2,994). — *Devolodium*, 1540 (H.-A.).
- DEY, f. c^m de Barret-le-Bas.
- DIAMANT (LE), f. c^m de Saint-Jean-Saint-Nicolas, autrement dit *Pré-Troubart*. — *Pratum Trobart ultra riparia Dravi*, 1413 (Is. B., 2,620).
- DIDIER, f. c^m des Vigneaux.
- DIDIÈRE (LA), f. c^m de Briançon. — *La Didière*, 1539 (Briançon, cadastre).
- DIQUÈRES (LES), h. et ruines, c^m du Glaizil. Lorsque le Champsaur fut érigé en duché en faveur du comte de Lesdiguières, on lui donna le nom de *duché de Lesdiguières*, consacrant ainsi un barbarisme qui a persisté depuis cette époque.
- DINDONS (LES), f. c^m de Manteyer.
- DIOLON, mont. c^m de Freyssinières et d'Orcières.
- DISTROIT (LE), bois, c^m de Châteauroux.
- DOMAINE (LE), bois, c^m de Chanousse.
- DOMAINE (LE), f. c^m de Montéglin.
- DOMAINE (LE), éc. c^m de Saint-Bennet.
- DOMS (LES), moulin c^m de Sigoyer. Moulin appartenant jadis aux seigneurs de Sigoyer.
- DONNE-MARINE, f. c^m d'Aspres-les-Corps. Nommée vulgairement *Douce-Marine*.
- DONES (LES), éc. c^m de Sigoyer.
- DONNAVES, moulin c^m du Saix.
- DONNETS (LES), h. c^m du Poët.
- DORMILLOUSE, h. c^m de Freyssinières. — *Dormillosa*, 1401 (Is. B., 3,001). — *Dormillouss*, 1789 (Alman. du Dauph.).
- DORMILLOUSE, mont. c^m de l'Argentière et de Freyssinières.
- DORMILLOUSE, chal. c^m du Val-des-Prés et de Saint-Chaffrey. — *Montanea Dormillosa*, 1347 (Is. rec. Bri.). — *Serrum Domiliosum*, 1410 (Saint-Chaffrey, cadastre).
- DOS-D'ÂNE (LE), bois, c^m du Monétier-de-Briançon.
- DOUARDA (LA), f. c^m de Montjay.
- DOUIS (LE), éc. c^m d'Orcières.
- DOUGNE (LA), chal. c^m de la Pisse.
- DOUR (LA), t. c^m de Briançon, affl. de la Guisane.
- DOURCIERS (LES), chal. c^m de l'Argentière.
- DOURIoux (LES), h. c^m des Grottes. — *Ad Duos rivos*, vers 1420 (H.-A. terrier des Grottes). — *In Duobus rivis*, 1458 (Grottes, cadastre).
- DOURIVE, bois, c^m des Vigneaux.
- DOURMILLON, mont. c^m de Crévoux et des Orres.
- DOURNAILLES, f. c^m du Noyer.
- DOUSART, ruines, c^m de Vitrolles. Ancien prieuré appartenant à l'abbaye de Gamogobie. — *Dausartium*, 1180 (H.-A. Durb.). — *Prioratus de Dosardo*, 1502 (H.-A. chap.). — *Dosart*, 1516 (H.-A. rôle des décimes de Gap). — *Nostra Domina de Valle sancta ?* 1556 (Gaignaire). — *Nostre Dame de Val sainte en la vallée de Vitrolles ?* 1556 (*ibid.*). — *Dousart*, 1616 (Pic. rôle des décimes de Gap).
- DOUSSANE (LA), éc. c^m de Montclus.
- DOUSSANNE (LA), éc. c^m de Bruis.
- DOUSSABELLE, h. c^m de Risoul.
- DOUSSIER (LE), bois, c^m de Sainte-Marie.
- DOUX (LA), f. c^m de Laragne.
- DOYENÉ (LE), éc. c^m de la Pisse.
- DRAC (LE), riv. Prend naissance en deux branches dans les communes de Champoléon et d'Orcières, et quitte le département dans la commune d'Aspres-les-Corps au lieu dit *Pont-Bernard*. — *Flumen de Derausum*, xi^e s^e (Pertz, Script. VII, p. 74). — *Dra*

- cum*, vers 1100 (Cart. de Saint-Hugues, p. 196). — *Dravus*, 1289 (Valb. II, p. 50). — *Dracum*, 1292 (*ibid.* p. 66). — *Draco*, XIV^e s^e (Cart. de Saint-Hugues, p. 271). — *Dravum*, 1373 (Is. B, 2,958). — *Riparia Dravi*, 1413 (Is. B, 2,620). — *Flumen Dravi*, 1497 (Cart. de Saint-Hugues, p. 191). — *La ribière dou Drau*, 1545 (Pol.). — *Lou Draou* (lang. vulg.).
- DRAC (LE), éc. c^m de Saint-Laurent-du-Cros.
- DRAGON (LE), f. c^m de Saint-André-de-Rosans.
- DRAGONNIÈRE (LA), bois, c^m de Sainte-Colombe.
- DRAGONNIÈRE (LA), bois, c^m des Vigneaux.
- DRAUX (LES), h. c^m d'Aubessagne.
- DRAUX-SUISSE, f. c^m d'Aubessagne.
- DRAYE (LA) [Sentier de troupeaux], f. c^m d'Aspremont.
- DRAYE (LA), éc. c^m des Crottes. — *Drayha*, 1458 (Crottes, cadastre).
- DRAYE (LA), éc. c^m de Gap.
- DRAYE (LA), bois, c^m d'Orcières.
- DRAYE (LA), quart. c^m de Saint-André-d'Embrun. — *In Drays*, 1465 (Saint-André, cadastre).
- DRAYE (LA), quart. c^m de Saint-Chaffrey. — *In Draya*, 1410 (Saint-Chaffrey, cadastre).
- DRAYE (LA), éc. c^m de Saint-Veran.
- DRAYE (LA), éc. c^m du Val-des-Prés. — *Draya*, vers 1500 (Val-des-Prés, cadastre).
- DRAYE-DES-CHALEURS (LA), éc. c^m de Ceillac.
- DRAYES (LES), bois, c^m d'Abriés.
- DRAYES (LES), f. c^m d'Antonaves.
- DRAYES (LES), bois, c^m de Champoléon.
- DRAYES (LES), éc. c^m de Chorges. — *Draya*, 1512 (Chorges, cadastre).
- DRAYS (LES), éc. c^m de Saint-Laurent-du-Cros. — *In Draya*, 1526 (S.-Laurent). — *Les Draux* (État-maj.).
- DRESQ (LE), éc. c^m de Monthrand. — *La Dresque* (État-maj.).
- DROUET (LE), mont. c^m de Champoléon et d'Orcières. — *Drouet* (État-maj.).
- DROUSSET (LE), f. c^m de Névache.
- DROUVEY (LE), h. c^m des Crottes. — *Al Drouel*, vers 1420 (H.-A. terrier des Crottes). — *Drouelhum*, 1458 (Crottes, cadastre). — *Drusilh*, 1495 (Pic.). — *Le Drouveil*, 1783 (Albert, I, p. 126).
- DROUVILLON (LE), f. c^m des Crottes.
- DROUZET (LE), t. c^m de Châteauneuf-d'Oze, de Châtillon-le-Désert et de Furmeyer, affl. du Buëch. — *Drausetum*, 1242 (Is. cop. AA).
- DUBERT (LE), bois, c^m des Crottes.
- DUBERT, bois, c^m du Sauze.
- DUBLÉE (LA), mont. c^m d'Orcières et de Réalon.
- DUBLÉE (LAC DE LA), lac, c^m de Prunières.
- DUC (LE), bois, c^m des Crottes.
- DUC (LE), f. c^m d'Orcières.
- DUCLAUX, f. c^m de Montmorin.
- DUCS (LES), chal. c^m de la Roche-de-Briançon.
- DUCS (LES), f. c^m de Ventavon.
- DUFFRE (LE), mont. c^m de l'Épine, de la Pierre et de Valdrôme (Drôme).
- DUPÔT, h. c^m de Sorbier. — *Dupoua* (État-maj.).
- DURANCE (LA), riv. Prend sa source sur le mont Genève et sort du département dans la commune du Poët, après avoir servi de limites presque continues entre les Hautes et les Basses-Alpes, depuis l'extrémité de la commune de Savines. — *Druentia* (vases Apoll. — Tite-Live. — Silius Italicus. L. III. — Ausone, Moselle. — Plin. L. III). — *Druentia flumen* (Amm. Marc. L. XV). — *Δρουντία* (Strabon, IV, 3). — *Δρουντίος ποταμός* (Ptolémée, II, 10). — *Flumen Durentia*, 1127 (B. N. ms. lat. 17,558, p. 35). — *Druentia*, 1147 (Valb. I, p. 89). — *Durentia*, 1210 (Embr.); 1265 (Is. rec. Bri.). — *Druentia*, 1268 (H.-A. Bosc.). — *Durantia*, 1271 (Valb.). — *Rivus Durencis*, 1347 (Is. rec. Bri.). — *Aqua Durenzis*, 1347 (*ibid.*). — *Durentia*, 1350 (Pic.). — *Le pont de Durensa*, XV^e s^e (H.-A.). — *Durencia*, 1465 (Embr. livre des copies). — *Aqua Durentis que dividit Delphinatum et Provençiam*, 1471 (Is. B, 2,996). — *Durencis*, 1484 (Is. B, 2,992). — *Flumen Durentis*, 1488 (Is. B, 2,994). — *Aqua Durentis*, 1532 (H.-A.).
- DURANCE-CLARÉE. — Voy. CLARÉE.
- DURAND, éc. c^m du Sauze.
- DURANDS (LES), éc. c^m de Pelleautier.
- DURAT (LE), bois, c^m de Saint-Crépin.
- DURBON, f. et ruines, c^m de Saint-Julien-en-Bauchaine. Chartreuse fondée en 1116. — *Durbo*, 1116 (H.-A. Durb.). — *Dorbonus*, 1135 (*ibid.*). — *Dorbo*, 1178 (*ibid.*). — *Dorbon*, 1193 (*ibid.*). — *Heremum Durbonum*, XII^e s^e (*ibid.*). — *Dorbon*, 1253 (Valb. I, 29). — *Derbonum*, 1277 (H.-A. Berth.). — *Durbona*, 1492 (Cart. de Saint-Hugues, p. 279). — *Durbon*, 1516 (H.-A. rôle des décimes de Gap); 1599 (H.-A. Durb.).
- DURBON (TORRENT DE). — Voy. BURRIANE.
- DURBON, mont. et bois, c^m de Saint-Julien-en-Bauchaine. — *Mons Durbonis*, 1120 (H.-A. Durb.).
- DURBONS, mont. c^m de Saint-Julien-en-Bauchaine. — *Major mons Durbonis*, 1138 (H.-A. Durb.). — *Locus altior Durbonis*, 1169 (*ibid.*). — *Summitas Durbonis*, 1177 (*ibid.*). — *Cacumen Durbonis*, 1178 (*ibid.*). — *Summum altioris Durbonis*, XII^e s^e (*ibid.*).
- DURI, f. c^m de Ventavon.
- DURMILLOUSE, mont. c^m de Cervières et Italie.
- DURMILLOUSE, t. c^m de Saint-Bonnet, affl. du Drac.

E

EAU-D'ARVIEUX (L'), t. c^m d'Arvieux, affl. du Guil.
 ÉBARD (LES), éc. c^m de Chabottes.
 ÉCHALLON (L'), quart. c^m de Briançon. — *L'Éy-challon*, 1539 (Briançon, cadastre).
 ÉCHALP (L'). — Voy. CHALPS (LES).
 ÉCHANGE (L'), f. c^m de Briançon. — *L'Échange*, 1539 (Briançon, cadastre).
 ÉCHELLE (COL DE L'), col et t. c^m de Névache, affl. de la Clarée. Le col conduit de la vallée de la Clarée dans celle de la Doire (Italie).
 ÉCHELLES (LES), f. c^m de la Freissinouse.
 ÉCLUSE (L'), f. c^m de Laragne.
 ÉCLUSE (L'), éc. c^m de Rosans.
 ÉCOLE (L'), f. c^m de Vitrolles.
 ÉCELLE (LAC DE L'), lac, c^m de Vars.
 ÉCHELLE (L'), mont. c^m de Crévoux, de Vars et de Saint-Paul (Basses-Alpes).
 ÉCUYER (L'), h. c^m de Chabestan.
 ÉDUITS (LES), chal. c^m de Saint-Chaffrey. — *Les Éduits de la montagne* (Cass.).
 ÉGAUX (LES), mont. c^m d'Aspres-les-Veynes et de Veynes.
 ÉGAUX (LES), bois, c^m de Montjay.
 ÉGES (LES), bois, c^m d'Agnielles.
 ÉGLISE (L'), vill. c^m de l'Argentière. Ce nom et la plupart des suivants indiquent le principal hameau de la commune, celui où se trouvent l'église et la mairie.
 ÉGLISE (L'), h. c^m d'Aubessagne.
 ÉGLISE (L'), h. c^m de Bruis.
 ÉGLISE (L'), vill. c^m de Crévoux, appelée autrefois *la Ville*. — *La Ville*, XIII^e s^e (Valb. II, p. 15).
 ÉGLISE (L'), h. c^m de l'Épine.
 ÉGLISE (L'), h. c^m de la Freissinouse.
 ÉGLISE (L'), h. c^m de Manteyer.
 ÉGLISE (L'), h. c^m de Moutbrand.
 ÉGLISE (L'), h. c^m d'Orcières. — *Locus Ecclesie*, 1529 (H.-A. terrier d'Orcières).
 ÉGLISE (L'), h. c^m de Réalon.
 ÉGLISE (L'), h. c^m de Saint-André-d'Embrun. — *Ecclesia*, 1465 (Saint-André, cadastre).
 ÉGLISE (L'), h. c^m de Saint-Étienne-en-Dévoluy.
 ÉGLISE (L'), h. c^m de Saint-Sauveur.
 ÉGLISE (L'), h. c^m de Vitrolles.
 ÉGLISE-VIILLE, chap. c^m de Réotier.
 ÉGLISE-VIILLE (L'), chap. c^m de Saint-Chaffrey.
 ÉGLISE-VIILLE (L'), éc. c^m de Ventavon.

Hautes-Alpes.

ÉCOURGEON (LAC DE L'), lac, c^m de Ristolas.
 EILAI-L'AYGUA [Delà l'eau], chal. c^m de la Pisse.
 EISSALIER (L'), éc. c^m de Champoléon.
 ENRAIRAC (L'), éc. c^m de Châteaueux.
 ENBLARD (L'), bois et mont. c^m de Saint-Cyrice et de Villebois (Drôme).
 EMBRUN (MANDEMENT D'). Nommé également *Terre commune*, parce qu'il appartenait par moitié à l'archevêque et au dauphin. Il comprenait les communes actuelles d'Embrun, de Saint-André-d'Embrun et de Saint-Sauveur, avec les hameaux du Petit-Puy, de Chauvet, de Caléryère, etc.
 EMBRUN, ch.-l. d'arrond'. Voc. Notre-Dame et saint Marcellin. — *Eburodunum* (vases Apoll. — Itin. d'Antonin. — Peutinger). — *Ebrudino* (Ravenne). — *Hebridumo* (Itin. de Bordeaux à Jérusalem). — *Ἐβροδόουνον* (Ptolémée, III, 6). — *Ἐπεβροδόουνον* (Strabon, IV, 3). — *Civitas Ebredonensis* (Grég. de Tours, V, § 21). — *Ecclesia Ebredunensis*, 585 (Dom Bouquet, IV, p. 109). — *Ebreduno civitas*, 677 (diplôme de Thierry, III, Arch. nat. K 2, n^o 1). — *Ebrodunum* (Éginhard, § 33). — *Ebredunum*, 1056 (Cart. Ulc. p. 158). — *Ebredun*, 1080 (Cart. de Saint-Victor, II, p. 42). — *Ebredunum*, 1101 (Cart. Ulc. p. 196). — *Ebredunensis ecclesia*, 1120 (*ibid.* p. 3). — *Hebredunum*, 1150 (H.-A. Durb.). — *Ebruin*, XII^e siècle (Gérard de Rosillon, mss. d'Oxford, v. 1555). — *Ebreü*, XII^e s^e (*ibid.* mss. de Paris, B. N. mss. franc. 2, 180, v. 973). — *Ebrodunum*, 1225 (Cart. Ulc. p. 52). — *Eybrion*, 1343 (Docum. inéd. p. 80). — *Eybredunum*, 1346 (Is. B., 2, 992). — *Embrun*, 1388 (Valb. I, p. 218). — *Ambrun*, 1472 (Is. B., 2, 994). — *Ebrun*, 1512 (*ibid.*). — *Ambrun*, XVI^e, XVII^e et XVIII^e s^e.
 EMBRUNAIS (L'). Ancien comté comprenant les cantons actuels de Guillestre, d'Embrun, de Savines, de Chorges et partie de ceux de l'Argentière et de la Bâtie-Neuve. — *Civitas Ebrodunensis[is]* (Corpus inscript. V, p. 819). — *Civitas Ebrodunensium* (Not. Gall.). — *Civitas Ebredunensis*, 517 (Dom Bouquet, IV, p. 104). — *Pagus Ebrodunensis*, 739 (Cart. de Saint-Hugues, testament d'Abbon). — *Comitatus Hebredunensis*, 1045 (Cart. de Saint-Victor). — *Comitatus Ebredunensis*, 1062 (*ibid.*). — *Comes Ebredunensis*, 1287 (Pic.). — *Comitatus Ebredunensis*, 1331 (Valb. II, p. 190). — *Curia*

- Ebredunensii*, 1335 (Embr.). — *Comitatus Ebredunensii*, 1336 (Gap, livre rouge). — *Comes Ebredunensii*, 1342 (Embr.). — *La comté d'Ébrionnoys*, 1343 (Valb. II, p. 452). — *La comté d'Éybrion*, 1343 (Doc. inéd. p. 80). — *Ambrunnoys*, 1472 (Is. B, 2,994). — *Patria Ebredunensis*, 1472 (Is. B, 2,992). — *Embrunnoys*, 1484 (*ibid.*).
- ÉMINAS (LES), bois, c^m de Risoul.
- EMPERAIRE (L'), bois, c^m de Savourmon.
- EMPEREUR (L'), f. c^m de Saint-Laurent-du-Cros.
- EMPETRE (L'), bois, c^m d'Ancele.
- EMPIGNÉES (LES), h. c^m d'Upaix.
- EMPOUIÈRE (L'), bois, c^m de Savines.
- ENBAIBAC, éc. c^m de Châteaueux. — *De Anbeyraco*, 1422 (H.-A.).
- ENCHARLES (L'), bois, c^m de Rosans.
- ENCLUS (L'), h. c^m de Saint-Étienne-en-Dévoluy. Chapelle de secours autorisée par ordonnance du 16 août 1873.
- ENCOTARD, éc. c^m du Noyer.
- ENCULA (L'), t. c^m de Névache, affl. de la Clarée. — *La Cula* (État-maj.).
- ENCULA (L'), gla. et mont. c^m de la Pisse.
- ENFER (L'), éc. c^m de Briançon.
- ENGUYSSON (L'), bois, c^m de Ceillac.
- ENTRAIGUES, éc. c^m d'Embrun. — *Inter aquas*, 1412 (Embr.).
- ENTRAIGUES, bois, c^m de Freyssinières.
- ENTRAIGUES, éc. c^m de Saint-André-d'Embrun. — *Inter aquas*, 1465 (Saint-André, cadastre).
- ENTRAIGUES, moult. c^m de Saint-Martin-de-Queyrières.
- ENTRAIGUES, h. c^m de Vallouise.
- ENTRAYGUES, chal. c^m de Vallouise.
- ENTRE-DEUX-RIVS, bois, c^m du Villard-d'Arène.
- ENTRE-LES-SAGNES, bois, c^m de Freyssinières.
- ENTREPIÈRES, h. c^m de Saint-Jacques.
- ENTRE-RIOUX, quart. c^m de Saint-Bonnet. — *In tribus rivis*, 1390 (Is. B, 3,000). — *Inter rivos*, 1406 (Is. chât.).
- ENVERS (L'), bois, c^m de Cervières.
- ENVERS (L'), bois, c^m de Champcella.
- ENVERS (L'), éc. c^m de la Salle. — *In Enversengo*, 1334 (Is. rec. Bri.); 1410 (Saint-Chaffrey, cadastre).
- ENVERS-DU-BRUCHET (L'), quart. c^m de Saint-Chaffrey. — *In Enversengo Brucheti*, 1410 (Saint-Chaffrey, cadastre).
- ENVERS-DU-FORTENIL (L'), éc. c^m de Briançon. — *Ad Enversenga*, 1347 (Is. rec. Bri.).
- EOURES, c^m, c^m de Ribiers. Voc. saint Étienne, protomartyr. — *Helri*, 1365 (Is. B, 2,622). — *Cura de Euris*, 1500 (H.-A. pouillé de Gap). — *Eurres*, 1537 (Ant. Arena).
- EOUS (LES), bois, c^m de Névache.
- ÉPERVIER (L'), t. Prend sa source dans la commune de Chaudun et se jette dans le Buëch, dans celle de la Roche-des-Arnauds. — *Rivus Desparverius*, vers 1300 (B.-du-Rhône. Maite, comm^{re} de Gap).
- ÉPERVIÈRE (L'), éc. c^m de Montjay.
- ÉPINE (MANDEMENT DE L'). Ancien mandement comprenant les communes actuelles de l'Épine et de Montclins.
- ÉPINE (L'), c^m, c^m de Serres. Voc. l'Assomption. — *Spina villa*, 988 (Cluny, III, n° 1784). — *Epina*, 1246 (Is. chartes). — *Castrum de Lepina*, 1251 (Inv. des Dauph. p. 222). — *Locus de Spina*, 1300 (Valb. II, p. 103); 1333 (*ibid.* p. 241). — *Locus de l'Épine*, 1343 (*ibid.* p. 457). — *Locus de Spina*, 1344 (Inv. des Dauph. p. 245); 1365 (Is. B, 2,996); 1370 (H.-A. chap.). — *Locus de l'Épine*, 1464 (Is. chartes). — *Locus de Spina*, 1494 (Is. B, 2,992); 1516 (H.-A. chap.). — *Locus de l'Épine*, 1516 (H.-A. rôle des décimes du diocèse de Gap).
- ÉPINETTES (LES), chal. c^m du Villard-d'Arène.
- ERMITAGE (L'), f. c^m de la Bâtie-Vieille.
- ESCALLE, f. c^m de Saint-Julien-en-Champsaur.
- ESCALLIER, f. c^m de la Bâtie-Neuve.
- ESCALLIER, f. c^m de Jarjayes.
- ESCALON, f. c^m de Poligny.
- ESCASSAS (LES), bois, c^m de Saint-André-de-Rosans.
- ESGAYNADE (L'), mont. c^m de Cervières.
- ESCHAILLON (L'), éc. c^m de l'Argentière.
- ESCHAILLON (L'), chal. c^m d'Arvieux.
- ESCHARANS (LES), bois, c^m de Rosans.
- ESCHARBOUYER (L'), bois, c^m de Vallouise.
- ESCHARKINE (L'), t. c^m du Puy-Saint-Vincent, affl. de la Gironde.
- ESCHARRAS (LES), f. c^m de Vallouise.
- ESCHARTOIX (LES), bois, c^m de Bruis.
- ESCHINE-DE-L'ÂNE (L'), mont. c^m de Lettret. — *L'Esquins d'asse*, 1536 (lettre de François I^{er}, B. N. ms. fr. 3,008, p. 136).
- ESCHINE-DE-L'ÂNE (L'), mont. c^m de Théus.
- ESCLATE (L'), t. c^m de Ribeyrot et de Sorbiers, affl. de l'Eygues.
- ESCLATS (LES), h. c^m de Saint-Étienne-en-Dévoluy. — *Pratum de costa Usclats*, XII^e s^e (H.-A. Durh.).
- ESCLEYERS (LES), h. c^m d'Eygliers.
- ESCLEYERS (LES), h. c^m de Freyssinières.
- ESCLOTS (LES) [Les sabots], bois, c^m de Montjay.
- ESCLOTS (LES), éc. c^m de Pomet.
- ESCORNA (L'), bois, c^m d'Eygliers.

ESCOÛTERS (LES), h. c^m d'Arvioux. — *Escoiterii*, 1475 (Le Veyer). — *Les Escouyères*, 1783 (Albert, I, p. 327).

ESCRANS, vill. c^m de Vars. Paroisse, voc. saint Jean-Baptiste. Érigée par ordonnance du 6 octobre 1843. — *Escrins*, 1321 (Is. B, 2,998). — *Scrini*, 1408 (Guil.); 1460 (*ibid.*). — *Les Crans* (Cass.).

ESCRINS (LES), mont. c^m de la Pisse et de Saint-Christophe (Isère). Avant l'annexion de la Savoie, le pic des Escrins, de 4,103 mètres de hauteur, était le plus élevé de France.

ESCUILLÉ (L'), bois, c^m du Puy-Saint-Eusèbe.

ESCUR (LE LAC), lac, c^m de la Roche-de-Briançon.

ESCURS (L'), mont. c^m de Saint-Genis, de Savourdon et de Ventavon. — *L'Escalier* (État-maj.).

ESMERUS (LES), éc. c^m de Saint-André-Embrun. — *Serrum Esmerium*, 1465 (Saint-André, cadastre).

ESPAGNES (LES), éc. c^m de la Bâtie-Neuve.

ESPARCHEL (L') [Le sainfoin], bois, c^m de Château-Ville-Vieille.

ESPARCLET (L'), h. c^m de Saint-Firmin.

ESPARIS (L'), éc. c^m d'Aubessagne.

ESPARRON, c^m, c^m de Vitrolles. Voc. saint Paul, apôtre. — *Esparonum*, vers 1100 (H.-A.). — *Esparron*, 1188 (H.-A. Berth.). — *Esparrons*, 1243 (H.-A. Durb.). — *Sparronum*, 1330 (H.-A. chap.). — *Esparronum*, 1339 (B.-du-Rhône. B, Siatéron, 18). — *Sparronum*, 1500 (H.-A. pouillé du diocèse de Gap). — *Esparron la Durance*, 1516 (H.-A. rôle des décimes du diocèse de Gap). — *Sparronum extra Drumentiam, vallis Vitrolle*, 1573 (Pic. rôle des bénéfices du diocèse de Gap). — *Esparron de Vitrolles*, 1590 (Esparron).

ESPARS (LES), bois, c^m de Saint-Véran.

ESPERELLE (L'), f. c^m de Saint-Cyrice.

ESPERELLE, bois, c^m de Saint-Laurent-du-Cros.

ESPEROUX (LES), éc. c^m d'Esparron.

ESPINASSES (MANDÈMENT D'). Ancien mandement comprenant cette seule commune.

ESPINASSES, f. c^m d'Aspres-les-Corps. — *Spinatis*, 1406 (Is. chât.). — *Spinassia*, 1525 (Aspres, cadastre).

ESPINASSES, c^m, c^m de Chorges. Voc. saint Aubin et sainte Brigitte. — *Espinacie*, 1210 (B. N. mss. lat. 10,951). — *Espinatis*, XIII^e s^e (Valb. II, p. 15). — *Spinasa*, 1284 (Gap, livre rouge). — *Spinacii*, 1304 (H.-A. Durb.). — *Espinacii*, 1326 (Valb.). — *Spinacii*, 1334 (Valb. II, p. 264); 1416 (H.-A.). — *Espinasse*, 1512 (Is. B, 2,994). — *Espinasses*, 1568 (H.-A. pouillé du diocèse d'Embrun). — *Espinasse*, 1762 (État des par.).

ESPINASSES, éc. c^m de Prunières.

ESPITALIER, f. c^m du Forest-Saint-Julien.

ESPITALIER, f. c^m de la Freissinouse.

ESPLANADE DU CHÂTEAU (L'), quart. c^m de Briançon. — *Area de Castro*, 1415 (Is. rec. Bri.).

ESPLANS (LES), bois, c^m de Saint-André-de-Rosans.

ESPOUROUS (LES), bois, c^m du Puy-Saint-Vincent.

ESSAGENS (LES), quart. c^m de Saint-Julien-en-Bauchaine. — *Pratum de Essagna*, 1207 (H.-A. Durb.).

ESSAGNIÈRES (LES), éc. c^m de Saint-Auban-d'Oze.

ESSAILLON (L') [Le piochon], f. c^m de Moydans.

ESSAILLON (L'), mont. c^m de Moydans.

ESSARANCHE, t. c^m du Noyer, affl. du torrent du Rajoux.

ESSIÈRET, f. c^m de Gap.

ESTAGRY, f. c^m de la Freissinouse.

ESTACHYS (LES), f. c^m de Saint-Jean-Saint-Nicolas.

ETANG (L'), h. c^m de Rosans.

ESTANIOUR (L'), h. c^m du Sauze.

ESTARIS (LES), h. c^m d'Orcières. — *Mansus de Estaricis*, 1529 (H.-A. terrier d'Orcières). — *Estaris* (Cass.).

ESTARIS (LAC DES), lac, c^m d'Orcières. — *Grand Lac* (État-maj.).

ESTÈVE, bois, c^m de Montjaj.

ESTÈVES (LES), éc. c^m de Chabottes.

ESTIÈRETTE (L'), f. c^m de Montjaj.

ESTINETTES (LES), bois, c^m de Vars.

ESTINNE, f. c^m de la Roche-des-Arnauds.

ESTOURE (L'), f. c^m de Poligny.

ESTRAYES (LES), f. c^m de Laragne. — *Lestrays* (État-maj.).

ESTROIT (L'), f. c^m de Saint-Julien-en-Bauchaine.

ESTRUCA (L'), bois, c^m de Saint-Clément.

ESTRUCHON (L'), bois, c^m de Salérans.

ESTRAUS (L'), h. c^m de l'Épine.

ÉTANG (L'), f. c^m d'Embrun. — *Stagnus*, 1376 (H.-A.).

ÉTANG (L'), bois, c^m de Château-Ville-Vieille.

ÉTOILE (LAC DE L'), lac, c^m de Cervières.

ÉTOILE (L'), bois, c^m de Crévoux.

ÉTOILE (VALLÉE D'), vallée, c^m d'Orpierre. — *Vallis Stella*, 1423 (Is. B, 2,630).

ÉTOILES, c^m, c^m d'Orpierre. Voc. saint Antoine. — *Stela*, 1075 (Cart. de Saint-Victor, II, p. 75). — *Stella*, 1080 (*ibid.* p. 557). — *Castrum de Stella*, XIII^e s^e (Inv. des Dauph. p. 242). — *Locus de Stella*, 1317 (Valb. II, p. 166). — *Stella*, XIV^e s^e (Is. B, 3,000); 1516 (H.-A. chap.). — *Estoile*, 1516 (H.-A. rôle des décimes du diocèse de Gap).

ÉTOILE (L'), mont. c^m de Saint-Disdier.

ÉTOILE (LAC DE L'), lac, c^m de Vars.

ÉTRANGLE-MOUTON, quart. c^m de Saint-Chaffrey. — *Stragulo moton*, 1410 (Saint-Chaffrey, cadastre). — *Stragola moton*, 1510 (*ibid.*).

- ÉTROITS (LES), mont. c^m de Ristolas. — *Montanea de Lestroites*, 1265 (Is. rec. Bri.).
- EULON (L'), bois, c^m de Névache.
- EUROUVE (L'), bois, c^m du Val-des-Prés.
- EUSTACHES (LES), éc. c^m de Saint-Jean-Saint-Nicolas.
- ÉVARRAS (LES), h. c^m du Noyer. — *Les Esvarras*, 1546 (Pol.). — *Les Eyvarras*, 1546 (*ibid.*).
- ÉVARRAS (LES), éc. c^m de Pelleautier.
- ÉVÈQUE (BOIS DE L'), bois, c^m d'Ancelle.
- ÉVÈQUES (LES), éc. c^m de la Roche-des-Arnauds.
- ÈVESQUES (LES), h. c^m de Vitrolles.
- EYBIAR, éc. c^m de l'Argentière.
- EYBIERQ, f. c^m de Sigottier. — *Eybière* (Etat-maj.).
- EYCHAILLON (L'), bois, c^m de Freyasnières.
- EYCHAMPETS (LES), bois, c^m de Champcella.
- EYCHARANCE, f. c^m de Lardier-et-Valença.
- EYCHARÈNE (L'), bois, c^m d'Ancelle. — *Scharanayum*, 1395 (H.-A. terrier d'Ancelle). — *Escharenays*, 1406 (Is. châtel.). — *Escharnacayssium*, 1406 (*ibid.*).
- EYCHARÈNE, mont. c^m de la Motte-en-Champsaur. — *Scharena*, 1406 (Is. châtel.).
- EYCHARÈNE (L'), bois et t. c^m de Névache, affl. de la Clarée. — *Serrum Aycharena*, 1410 (Saint-Chafrey, cadastre).
- EYCHARÈNE (L'), bois et ruines, c^m de Veynes. — *Aunas*, 1243 (H.-A. Berth.). — *Rochacium Escharene vel Aunas*, 1244 (*ibid.*). — *Turris de Escharena*, 1253 (Valb. I, p. 29).
- EYCHARENÈS (LES), bois, c^m de Saint-Julien-en-Bauchaine. — *Serrum de Lescharena*, 1169 (H.-A. Durb.). — *Serrum Escharene*, 1177 (*ibid.*).
- EYCHARENNES (LES), t. c^m de Saint-Julien-en-Bauchaine, affl. du torrent de Barriane. — *Lescharena*, 1150 (H.-A. Durb.); 1169 (*ibid.*). — *Escharene*, 1172 (*ibid.*); 1177 (*ibid.*). — *Escharena*, 1212 (*ibid.*).
- EYCHOUDA (L'), t. c^m de la Pisse, affl. de la Gironde. — *Rivus de Gravetis seu Pisse*, 1474 (Is. B., 2,997).
- EYCHOUDA (L'), mont. et col, c^m de la Salle, du Puy-Saint-André et de la Pisse. — *Collis de Eschauda*, 1311 (Puy-Saint-André). — *Montanea de Enchaudata*, 1319 (Is. rec. Bri.). — *Collum Eychoudati qui vocatur etiam Collum de Cumba*, XIV^e s^e (Puy-Saint-Pierre). — *Eschauda* (Cass.).
- EYDOUX, f. c^m de Ribeyret.
- EYGAIS (LES), f. c^m de Manteyer.
- EYGALIÈRE, mont. c^m de Méreuil, de Montclus et de Serres.
- EYGASSIÈRE (L'), bois, c^m de Molines-en-Queyras.
- EYGAUX (LES), f. c^m d'Agnielles.
- EYLIÈRE (L'), mont. c^m du Puy-Saint-Vincent et de Vallouise.
- EYLIÈRES (LES), h. c^m d'Aiguilles.
- EYLIÈRES, c^m, c^m de Guillestre. Voc. saint Antoine. — *Forestum de Egleris*, XIII^e s^e (Valb. II, p. 15). — *Eglerii*, 1321 (Is. B., 2,998). — *Eygulyers*, 1568 (H.-A. pouillé du diocèse d'Embrun).
- EYLIÈRES (LES), bois, c^m de Serres.
- EYMOINE, h. c^m de Savines. — *Eygoara*, XIV^e s^e (H.-A.); 1428 (*ibid.*); 1432 (Pic.). — *Mas d'Eygoara*, 1442 (H.-A. reconnaissances). — *Al conch d'Eygoara*, 1442 (*ibid.*). — *Aygoara*, 1477 (H.-A.). — *Eygoara*, 1490 (Is. B., 2,993). — *Aygoara*, 1500 (H.-A.). — *Eygoare*, 1508 (Is. B., 2,993). — *Aygoars*, 1550 (H.-A.). — *Eygoars*, 1783 (Albert, I, p. 186).
- EYOURS (L'), riv. affl. du Rhône. Prend sa source dans la commune de Montjay, traverse celles de Sorbiers, de Saint-André-de-Rosans, et quitte le département dans celle de Rosans, au lieu dit *le bois de Briançon*. — *Ripperia Ecaris*, 1272 (Inv. des Dauph. p. 252).
- EYOURS, h. c^m de Sorbiers.
- EYGUIANS, c^m, c^m de Laragne. Voc. sainte Marie-Madeleine. — *Laquatico* ? 739 (Cart. de saint Hugues, testament d'Abbon). — *Ayguani*, XIII^e s^e (Inv. des Dauph. p. 235). — *Ayguiani*, 1303 (*ibid.* p. 343). — *Ayguani*, 1306 (*ibid.* p. 235). — *Ayguani*, 1317 (Valb.). — *Ayguani*, 1365 (Is. B., 2,622); 1516 (H.-A. chap.).
- EYMARONS (LES), éc. c^m de Ribiers.
- EYMARS (LES), éc. c^m de Saint-André-d'Embrun. — *Mansum Eymaritorum*, 1465 (Saint-André, cadastre).
- EYMARS (LES), éc. c^m de Saint-Crépin.
- EYMER (LES), éc. c^m de Châteauroux. — *Les Aimes* (Cass.).
- EYMEVÈRES (LES). — Voy. MÉVÈRES.
- EYNAARDS (LES), f. c^m de Réotier.
- EYPET (L'), bois, c^m d'Abriés.
- EYRAUD, f. c^m du Glaisil.
- EYRAUD, f. c^m de Saint-Bonnet.
- EYRAUDS (LES), h. c^m de Chabottes. — *Masum de Eyraudis*, 1406 (Is. châtel.).
- EYRAUDS (LES), h. c^m de Champoléon. — *In plano Eyraudorum*, 1529 (H.-A. terrier d'Orcières).
- EYRAUS (LES), éc. c^m du Puy-Saint-Vincent.
- EYRAUT (L'), éc. c^m de la Bâtie-Mont-Saléon.
- EYRETTE (L'), f. c^m de l'Argentière.
- EYRETTE (L'), éc. c^m de Briançon. — *Ayretum*, 1373 (Is. rec. Bri.). — *L'Eyrete*, 1539 (Briançon, cadastre).

EYRETTE (L'), bois, c^m d'Espinasses.
EYRETTE (L'), éc. c^m du Monétier-de-Briançon.
EYRETTE (L'), éc. c^m de la Roche-de-Briançon.
EYRETTE (L'), h. c^m de Saint-Chaffrey. — *Ayreta*, 1410 (Saint-Chaffrey, cadastre).
EYRETTE (L'), chal. c^m de Saint-Martin-de-Queyrières.
EYRIEU, f. c^m de Savines.
EYRONS (LES), bois et lac, c^m du Puy-Saint-Vincent.
EYROUSE, t. c^m d'Ancele, affl. du torrent d'Ancele.
EYSALETTE (L'), chal. c^m des Orres.
EYSALETTE (L'), t. c^m des Orres, affl. de Vachères. — *Rivus de Scalata*, 1488 (Pic.).
EYSSAGHAUX (LES), f. c^m du Noyer.
EYSSAGNIÈRES (LES), f. c^m du Saix.
EYSSAILLON (L'), bois, c^m de Saint-André-de-Rosans.
EYSSALION (L'), h. c^m de Champoléon.
EYSSALLIER (L'), bois, c^m de Guillaume-Pérouse.
EYSSANIÈRES (LES), éc. c^m de Rambaud.
EYSSARANCE (L'), bois, c^m du Noyer.
EYSSARD (L') [Le défrichement], bois, c^m de Molines-en-Queyras.

EYSSARD-DES-FILLES (L'), bois, c^m de Bruis.
EYSSARDS (LES), bois, c^m de Freyssinières.
EYSSARDS (LES), bois, c^m du Puy-Saint-Vincent.
EYSSARTIN, bois, c^m d'Abriès.
EYSSARTS (LES), f. c^m de la Pisse. — *In Eysardo*, 1348 (Is. rec. Bri.).
EYSSARTS (LES), bois, c^m de Vallouise.
EYSSARVIA (L'), éc. c^m des Vigneaux.
EYSSAUPS (LES), f. c^m de Saint-Genis.
EYSSERÈNES (LES), quart. c^m de Gap. — *Eschioorena*, 1506 (Gap, livre terrier).
EYSSERÈNES (LES), bois, c^m de Rosans.
EYSSERIC, f. c^m de Ribeyret.
EYSSILLON (L'), bois, c^m d'Ancele.
EYSSINA, mont. c^m de Crévoux, de Vars et de Saint-Paul (Basses-Alpes).
EYSSIBELLES (LES), bois, c^m de Châteauroux.
EYSSOUCHIÈRES (LES), f. c^m de Savournon.
ÉTTIEUX (L'), t. c^m de Briançon, affl. de la Guisane. — *Bedale vocatum Eysterio*, 1377 (Is. rec. Bri.).
ÉTTIEUX (L'), chal. c^m de Briançon.
EXCLUSAUX (LES), f. c^m de Laragne.

F

FABINS (LES), éc. c^m de Châteaueux.
FABRES (LES), h. c^m des Grottes.
FACHINS (LES), éc. c^m de Saint-Sauveur. — *Locus de Vallono seu de Facha*, 1537 (H.-A.). — *Les Fachins* (Cass.).
FACHIER (LE), bois, c^m de Vitrolles.
FAÏ (LE) [Les noms *Faï, Fau, Faiz, Faisses*, etc., dérivent tous de *Faou* ou *Fayard*, hêtre en langue vulgaire], bois, c^m de Saint-Auban-d'Oze.
FAÏ (LE), bois, c^m de Saint-Disdier.
FAILLES (LES), éc. c^m du Puy-Saint-Eusèbe.
FAISSE (LA), f. c^m de Brésiers.
FAISSES (LES), quart. c^m des Grottes. — *Pratum de Faychis*, xv^e s^e (H.-A. terrier des Grottes). — *Ad Faischias*, xv^e s^e (*ibid.*).
FAISSES (LES), éc. c^m de la Fauric. — *Fais*, 1140 (H.-A. Durb.).
FAISSES (LES), quart. c^m de la Motte-en-Champsaur. — *In Faysis*, 1406 (Is. chât.).
FAISSES (LES), quart. c^m de Réotier. — *In Faysis*, 1360 (Is. rec. Bri.).
FAISSES (LES), t. c^m de Ribiers, affl. du Buëch. — *Cumba de Faysis*, 1367 (B.-du-Rhône. Melte, comm^{ie} de Joucas).
FAISSES (LES), éc. c^m de Sigoyer.

FAISSONS, quart. c^m de la Pierre. — *Faysola*, 1410 (Is. B, 3,000).
FAITE-DU-POURY (LE), chal. c^m de la Salle.
FAIX (LES), h. c^m d'Ancele. — *Faysia*, 1371 (H.-A. terrier d'Ancele). — *Les Faisses*, 1591 (*ibid.*).
FAMOURAN, f. c^m de Saint-Julien-en-Champsaur.
FAMOURON, éc. c^m de Saint-Michel-de-Chaillo.
FANAGIER, bois, c^m de Névache.
FANGRAS (LE), bois, c^m d'Ancele.
FANGRAS (LE), éc. c^m de Chabottes. — *Le Fangras*, 1537 (Pic.).
FANGRAS (LE), h. c^m de la Pisse.
FANGRAS (LE), bois, c^m de Saint-Julien-en-Bauchaine. — *Effangaz*, 1135 (H.-A. Durh.). — *Costa de le Fangas*, 1183 (*ibid.*). — *Costa de la Fanga*, 1184 (*ibid.*). — *Les Enfangt*, xii^e s^e (*ibid.*).
FANGRAS (LE), col. et t. c^m de la Salle, affl. du torrent du Bez. — *Collotum douz Fenjas*, 1311 (Puy-Saint-André). — *Fangasium*, 1317 (Is. rec. Bri.).
FANGRESSON (LE), h. c^m de Chabottes.
FANGEROD (LE), quart. c^m de Gap. — *Ad Fangerorum*, 1428 (H.-A. chap.). — *Ad Fangerrotum*, 1506 (Gap, livre terrier). — *Fangerol*, 1659 (Gap).
FANGES (LES), éc. c^m de Saint-Pierre-d'Argençon.

- FANTIN, h. c^m de Briançon.
- FARAUD (LE), mont. c^m de Saint-Diadier et du Glaizil.
- FARAVEL, chal. c^m de Freyssinières. Mines d'argent appartenant jadis aux archevêques d'Embrun. — *Fodina de Falavello*, 1170 (H.-A. arch. d'Embr.).
- FARAVEL, mont. c^m de Freyssinières. — *Montanea vocata Falavello*, 1401 (Is. B, 3,001).
- FARAVELLE, f. c^m de Guillestre.
- FARAVELLE, bois, c^m de Saint-Sauveur.
- FARE (LA), t. c^m de la Fare, affl. du Drac.
- FARE (LA), éc. c^m de la Roche-de-Briançon.
- FARE (LA), t. c^m de la Roche-de-Briançon, affl. de la Durance.
- FARE (LA), c^m, c^m de Saint-Bonnet. Voc. l'Assomption. — *La Fara*, 1180 (Cart. Ulc.). — *Phara*, 1183 (Bulle de Lucien III à l'abbaye de l'île Barbe). — *Castrum de Fara*, 1271 (Gap, livre rouge). — *Fara*, 1271 (Valb. II, p. 93). — *Castrum de Fara*, 1300 (Valb. I, p. 53). — *Fara*, 1334 (H.-A. chap.); 1377 (Chaper). — *La Fara*, 1505 (Is. cop. AA). — *La Fare*, 1516 (H.-A. rôle des décimes du diocèse de Gap). — *Farra*, 1516 (H.-A. chap.). — *La Farra*, 1762 (État des par.).
- FARREUX (LES), h. c^m de Gap. Ce hameau fait partie de la paroisse de Laye. — *Les Farreux*, 1545 (Pol.). — *Les Farreux*, 1571 (Gaignaire).
- FARRELLS (LES), t. c^m de la Fare, affl. du torrent de Brutinel.
- FARRELLS (LES), h. c^m de la Fare. — *Farelli*, 1406 (Is. châtel.).
- FARRELLS (LES), chal. c^m de la Grave.
- FARGETTE, éc. c^m de Ribiers.
- FARIEL (LE), h. c^m de la Pisse.
- FARINE, f. c^m de Montrond.
- FARNACHONS (LES), f. c^m de Montéglin.
- FAROUVET (LE), bois, c^m de Châteauroux.
- FATIGUÉ, éc. c^m de Valsertres.
- FAU (LE), h. c^m d'Aspres-les-Corps.
- FAU (COL DU), col, c^m d'Esparron.
- FAU (LE), éc. c^m de Manteyer.
- FAUBOURG (LE), éc. c^m de Saint-Laurent-du-Cros.
- FAUCHARD, mont. c^m de Molines-en-Champsaur, de la Motte et des Infourras. — *Montanea de Feuchardo*, 1406 (Is. châtel.).
- FAUCON, mont. et bois, c^m de Champoléon.
- FAUCON, f. c^m de Manteyer.
- FAUCON, bois, c^m de Montbrand.
- FAUCONNIÈRE (LA), éc. c^m de Clémence-d'Ambel.
- FAUCONNE (LA), quart. c^m de Saint-Laurent-du-Cros. — *Falcona*, 1526 (Saint-Laurent, cadastre).
- FAUCONS (LES), éc. c^m d'Avançon.
- FAUCONS (LES)? lieu disp. c^m des Crottes. — *Falconi*, 1458 (Crottes, cadastre).
- FAUDON (MANDÈMENT DE). Ancien mandement qui comprenait les communes actuelles d'Ancelle, de Saint-Léger et les hameaux de Manse, du Château-d'Ancelle, de Saint-Hilaire, etc. — *Foudaone*, vers 1100 (H.-A.); 1127 (B. N. mss. fr. 17,558, p. 35). — *Faldonum*, 1152 (Mon. hist. patr. I, p. 797). — *Faudonum*, 1307 (H.-A.). — *Castrum Foudoni*, 1342 (Docum. inéd. p. 68). — *Faudonum*, 1343 (Valb. II, p. 462). — *Faudonum*, 1342 (Docum. inéd. p. 74). — *Faudonum*, 1406 (Is. châtel.). — *Mandamentum de Foudaone*, 1407 (*ibid.*).
- FAUDON, lac et mont. c^m d'Ancelle, nommé vulgairement *les Cascades de Faudon*. — *Alpe Cassada*? 739 (Cart. de Saint-Hugues, testament d'Abbon).
- FAUDON, f. c^m de Saint-Sauveur.
- FAUMARIE, éc. c^m de la Rochette.
- FAURE (LE), h. c^m d'Espinasses.
- FAURE, éc. c^m de Saint-André-de-Rosans.
- FAURE (MOULIN), moulin. c^m de Saint-Crépin.
- FAURES (LES), chal. c^m de l'Argentière.
- FAURES (LES), éc. c^m de Champcella.
- FAURES (LES), bois, c^m de la Faurie.
- FAURES (LES), h. c^m de Saint-Chaffrey.
- FAURES (LES), f. c^m de Saint-Julien-en-Champsaur.
- FAURES (LES), éc. c^m de Saint-Sauveur.
- FAURES (LES), éc. c^m de la Salle.
- FAURIE (LA), c^m, c^m d'Aspres. Voc. saint André et saint Valentin. — *Las Fauries*, 1176 (H.-A. Durb.). — *Fabrice*, 1416 (Is. B, 2,733). — *Las Fauries*, 1535 (H.-A.). — *Les Fauries mandement de Beuchains*, 1567 (Bertrand).
- FAURIE (LA), bois, c^m de Barceillonnette. — *La Faola*? 1473 (B.-du-Rhône. B, Sisteron, 18).
- FAURIE (LA), f. c^m de la Bâtie-Neuve.
- FAURIE (LA)? lieu disp. c^m de Champoléon. — *Mansum de Fabrica in Campo valloni*, 1406 (Is. châtel.).
- FAURIE (LA), f. c^m de Neffes.
- FAURIE (LA), éc. c^m de Saint-Firmin.
- FAURIE (LA), h. c^m de Vallouise.
- FAURIS (LES), h. c^m de la Bâtie-Neuve.
- FAUVET (LE), bois, c^m d'Aubessagne. — *Fauvetum*, 1406 (Is. châtel.).
- FAUVETTON, f. c^m d'Ancelle.
- FAUVIES (LES), bois, c^m d'Esparron.
- FAUVINS (LES), h. c^m de Gap.
- FAUX (LES), f. c^m de Montjay.
- FAUX (LES), bois, c^m de Névache.
- FAVETTE, h. c^m de l'Argentière.

- FAVIE (LA), bois, c^m de Chorges. — *Costa Favaria*, 1277 (Embr. livre des copies).
- FAVIE-D'ASE (LA), bois, c^m de Ribiers. — *Faviers ?* 1282 (B.-du-Rhône. Maite, comm^{is} de Joucas). — *Favies*, 1326 (*ibid.*).
- FAVIER, bois, c^m de Rosans.
- FAVIENS (LES), éc. c^m de Vitrolles.
- FAVIÈRE, bois, c^m de Châteauroux.
- FAVIÈRE (LA), bois, c^m de Freyssinières.
- FAYARD (LE), f. c^m de Champoléon.
- FAYE (LA), bois, c^m de Fouillouse.
- FAYE (LA), h. c^m du Saix.
- FAYE (LA), h. c^m de Ventavon. — *En Faya*, 1298 (H.-A. Berth.).
- FAYE (COL DE), col, c^m de Ventavon.
- FAYE (LA), bois et mont. c^m de Ventavon et du Bersac.
- FAYE-RAYMOND (LA), f. c^m de la Beaume.
- FAYÈRE (LA), éc. c^m du Forest-Saint-Julien.
- FAYET (LE), bois, c^m de Chanousse.
- FAYOLLE (LA), bois, c^m d'Anceille. — *Fayolla*, 1479 (H.-A. terrier d'Anceille).
- FAYOLLE (LA), bois, c^m de Chatillon-le-Désert.
- FAYOLLE (LA), bois, c^m de Rosans.
- FAYOLLE (LA), f. c^m de Ventavon.
- FAYORE (LA), quart. c^m de Saint-Laurent-du-Cros. — *Fayola*, 1409 (Is. chât.).
- FAYSSAS, f. c^m de Pelleautier.
- FAYSSÈ (LA), éc. c^m de Réalou. — *Ad Fayschias*, vers 1420 (H.-A. terrier de Savines).
- FAYSSÈ (LA), h. c^m de Saint-Clément.
- FAYSSÈS (LES), h. c^m de Barcillonnette.
- FAYSSÈS (LES), f. c^m de Chorges.
- FAYSSÈS (LES), éc. c^m de Jarjayes.
- FAYSSÈS (LES), bois, c^m d'Orcières. — *Fayssi*, 1406 (Is. chât.).
- FAYSSÈS (LES), f. c^m d'Orpierre.
- FAZI, bois, c^m de Réotier.
- FAZIS (LES), éc. c^m de Châteauroux.
- FAZIS (LES), f. c^m de Freyssinières. — *Mas des Fazis*, (Cass.).
- FEIN (LE), h. c^m de Chorges. — *Fenum*, 1512 (Chorges, cadastre). — *Masus de Feno*, 1512 (*ibid.*). — *Les Feins*, 1783 (Albert, I, p. 204).
- FEISSOURIER, bois, c^m des Vigneaux.
- FENGOUSSÈ (LA), bois, c^m de la Pierre.
- FÈNIÈRES (LES) [Les greniers à foin], f. c^m de Montmorin.
- FERAUD, f. c^m de Rosans.
- FERAUDS (LES), h. c^m de la Rochette.
- FERAUDS (LES), f. c^m de Romette.
- FÈRELLE, f. c^m de Ribeyret.
- FÉRENDE, f. c^m de Sigoyer.
- FERNONDS (LES), h. c^m de Champoléon.
- FÉRONÈ, chal. c^m de la Grève.
- FERRAIS (LA), f. c^m de Chabestan. — *La Ferrays*, xvii^e s^e (Pic.).
- FERRATIN, h. c^m de Nossage-et-Bénévent.
- FERRATTE (LA), éc. c^m d'Hourres. — *Ferragia*, 1367 (B.-du-Rhône. Maite, comm^{is} de Joucas).
- FERRAYS (LA), h. c^m de la Roche-des-Arnauds.
- FERRÉ (CHEMIN), chemin, c^m de Vitrolles. Ancien emplacement d'une voie romaine.
- FERRIÈRES, h. c^m de Pelleautier. — *Ferrietas* (État-maj.).
- FERRIÈRES, h. c^m de Saint-Étienne-en-Dévoluy.
- FÈSSE (LA), h. c^m de Lardier-et-Valença.
- FESTOULA (LA HAUTE- et BASSE-), chal. c^m d'Abriés.
- FESTRE (LE), h. c^m d'Agnières.
- FETS (LES), éc. c^m de Manteyer.
- FEUILLADE (LA), éc. c^m de Barret-le-Bar.
- FEUILLARA (LA), bois, c^m de Réalou.
- FEUILLASSIER, bois, c^m de Réotier.
- FEYNIÈRES (LES) [Les greniers à foin], chal. c^m d'Arvieux.
- FÈYSSIÈRE (LA), bois, c^m de Crévoux.
- FÈYSSOLLES, t. c^m de Champcella, aff. du Tremouillon.
- FIARESC, f. c^m de Chabottes.
- FIARÈSE, f. c^m de Saint-Bonnet.
- FIEROPPE, éc. c^m de Chorges.
- FIFES, éc. c^m de Châteauevieux et de Tallard. — *Fifé*, 1536 (Tallard, cadastre).
- FIGON (LE), f. c^m de la Freissinouse.
- FILANDRE, bois, c^m du Saix.
- FILAVOIN, h. c^m de Bruis.
- FILLEULES, quart. c^m d'Embrun. Terres provenant d'une fondation faite au xv^e siècle. Les revenus en sont donnés leur vie durant à des filles pauvres qui prennent le nom de *filles de la ville d'Embrun*.
- FIN (LA), h. c^m de Saint-André-d'Embrun.
- FIN-DE-PARA (LA), bois, c^m de Chatillon-le-Désert.
- FIN-DES-CHALPS (LA), chal. c^m de Cervières.
- FLACHIÈRES (LES)? lieu disp. c^m de Chorges. — *Las Flachirras alias a las Moyrias*, 1512 (Chorges, cadastre).
- FLAMENCHE (LA), f. c^m de Serres.
- FLANDRES, éc. c^m d'Orpierre.
- FLANDRIA (LAC DE), lac, c^m du Mont-Genèvre.
- FLAUGÈRE (LA), h. c^m de Ribiers.
- FLAU (LA), f. c^m de Ribiers.
- FLAUX (LES), h. c^m d'Agnières. — *Mas des Flauds*, *paroisse d'Agnère*, 1567 (Bertrand). — *Les Flauds* (État-maj.).

- FLEURENDON, mont. c^m d'Anceles et de Réalon.
 FLEUBETTES (LES), bois, c^m du Puy-Saint-André.
 FLOCART, f. c^m de Chatillon-le-Désert.
 FLORENCE, t. c^m de Romette, affl. du Buson. — *Flandance* (Cass.).
 FLORINS (LES), moult. c^m de Risoul. — *Flobant*, 1465 (Saint-André, cadastre).
 FLORISAIN, éc. c^m d'Orpierre.
 FLOTTE, f. c^m de la Freissinouse. Appartenait à la famille de Flotte, seigneurs de la Roche-des-Arnauds. — *Flotta*, 1121 (H.-A. Durb.).
 FLOTTE (LA), éc. c^m de Savines.
 FOISSONS (LES), éc. c^m du Forest-Saint-Julien.
 FOLAMPÈLLE, h. c^m d'Embrun.
 FOLIE (LA), f. c^m de Bruis.
 FOLLETIERRE, éc. c^m de Gap.
 FOND (LE), bois, c^m de Briançon.
 FONDATION (LA), éc. c^m d'Embrun. Ces terres étaient affectées au siècle dernier au payement d'une rente fondée pour faire célébrer une messe les dimanches et fêtes dans une chapelle voisine.
 FONDS (LES), chal. c^m de Cervières.
 FONDS-DES-BERMONDS (LES), bois, c^m du Val-des-Prés. — *Manuum Bermondorum*, 1440 (Is. B., 2,999). — *Masum Bermondorum*, vers 1500 (Val-des-Prés, cadastre).
 FONDS-DES-BERMONDS (TORRENT DES), t. c^m du Val-des-Prés, affl. de la Clarée. — *Rota Bermondorum*, XIV^e s^c (Is. rec. Bri.).
 FONDS-DU-VALLON (LE), gla. c^m du Villard-d'Arène.
 FONDS-LEBEAU, éc. c^m d'Upaix.
 FONDS-REGIER, éc. c^m de Briançon. — *Font Regière*, 1539 (Briançon, cadastre).
 FONT (LA), éc. c^m de Freyssinières.
 FONT (LA), h. c^m des Vigneaux.
 FONT-AILLAUD, f. c^m d'Upaix.
 FONTAINE (LA), f. c^m de Montéglin.
 FONTAINEBLEAU, f. c^m de Serres. Nom donné à des terrains conquis au commencement du siècle sur la rivière du Buëch.
 FONTAINEBLEAU, f. c^m de Valserrès.
 FONTAINE D'ARRIBAUD (LA), font. et quart. c^m de Montmaur. — *Fons Arribaut*, 1250 (H.-A. Berth.). — *Fons Arribaut*, 1255 (*ibid.*). — *Fons Arribaudi*, 1265 (*ibid.*).
 FONTAINE-DE-THURA (LA), bois, c^m de Cervières.
 FONTAINE-DU-GOURON (LA), bois, c^m de Crévoux.
 FONTAINE-DU-ROURE (LA), bois, c^m de Rosans.
 FONTAINE-FRAICHE (LA), bois, c^m de Pomet.
 FONTAINE-RATIÈRE (LA), moult. c^m de Saint-Pierre-d'Argençon.
 FONTAINE-SALÉE (LA), ruiss. c^m de Ribiers, affl. de Claire-Combe. — *Rivus de Salsorno*, 1241 (B.-du-Rhône. Malte, comm^m de Joucas).
 FONTAINIERS (LES), bois, c^m de Théus.
 FONTANELLE, f. c^m de la Roche-des-Arnauds.
 FONT-ANGLAISE, bois, c^m des Orres.
 FONT-ANGUILLE, quart. c^m des Orres. — *Fons Nanguila*, XV^e s^c (Pic. cadastre des Orres). — *Fons Nanguilha*, XV^e s^c (*ibid.*).
 FONTARAS, f. c^m de Ribeyret.
 FONT-ARLAUDE, éc. c^m de l'Épine.
 FONT-ARNOUX, quart. c^m des Orres. — *Fons Arnulphi*, XV^e s^c (Pic. cadastre des Orres).
 FONTASSE, bois, c^m de Château-Ville-Vieille.
 FONT-AURINE, f. c^m de Manteyer.
 FONT-BAYARDE, bois, c^m des Orres. — *Ad fontem Berardam*, XV^e s^c (Pic. cadastre des Orres).
 FONT-BELIVE, bois, c^m du Puy-Saint-Vincent.
 FONT-BESSONNE, bois, c^m de Crévoux.
 FONT-BONNE, éc. c^m de Gap.
 FONT-BONNE, t. c^m de Montbrand, affl. d'Aiguebelle.
 FONT-BONNE, f. c^m de Réotier.
 FONT-BONNE, chal. c^m de Saint-Chaffrey. — *Fons bona*, 1410 (Saint-Chaffrey, cadastre).
 FONT-BONNE, bois, c^m de Vrs.
 FONT-BRUNE, f. c^m de Bénévent-et-Charbillac.
 FONT-CAMA, éc. c^m de Manteyer.
 FONT-CHARAL, f. c^m de Treacleoux.
 FONT-CHOUVINE, éc. c^m de l'Épine.
 FONT-CHRISTIANE, h. c^m de Briançon. — *Domas Christianos*, 1379 (Is. rec. Bri.). — *Fons Christiana*, 1382 (Briançon); 1385 (Is. rec. Bri.).
 FONT-CIBERT, h. c^m du Monétier-de-Briançon.
 FONT-COUGNÈRES, éc. c^m de Sainte-Colombe.
 FONT-COUVERTS, chal. c^m de Névache. — *Fons coopersum*, 1358 (Is. rec. Bri.).
 FONT-DAUPHIN, ruiss. c^m d'Upaix, affl. de la Durance. — *La Font Dauphine*, 1560 (Pic.).
 FONT-DE-CHOUX (LA), f. c^m de Neffes.
 FONT-DE-JEAN-BLANC (LA), f. c^m de Sainte-Colombe.
 FONT-DE-LA-BÂVIE (LA), éc. c^m des Vigneaux.
 FONT-DE-L'AIGUILLE (LA), bois, c^m de Savourdon.
 FONT-DE-L'AUP (LA), t. c^m de la Beaume, affl. d'Aiguebelle. — *Fons Montaniorum*, 1408 (Is. B., 3,000).
 FONT-DE-LAUZIER (LA), bois, c^m de Montjay.
 FONT-DE-MARAURE, quart. c^m de la Beaume. — *Fons Maurum*, 1408 (Is. B., 3,000). — *Fons Maure*, 1408 (*ibid.*).
 FONT-DES-BAYLES (LA), bois, c^m de Chanousse.
 FONT-D'ÉGLIERS (LA), h. c^m d'Eygliers.
 FONT-D'ILIOUSE (LA), f. c^m de Sigoyer.
 FONT-DU-BUISSON (LA), bois, c^m de Montjay.

- FONT-DU-FRÈRE (LA)**, f. c^m de Manteyer.
FONT-DU-MERLE (LA), f. c^m de Barcillonnette.
FONT-DU-MOULIN (LA), h. c^m de Rabou.
FONT-DU-POMMIER (LA), bois, c^m du Sauze.
FONT-DU-PRÊTRE (LA), bois, c^m de Crévoux.
FONT-DU-SAINT (LA), source minérale, c^m de Gap. — *La Font dou Sant de très Piey Mouron*, 1545 (Pol.).
FONT-DU-SAP (LA), bois, c^m de Saint-Crépin.
FONT-DU-SERRE (LA), bois, c^m de Guillestre.
FONT-DU-VEY (LA), bois, c^m de Champcella.
FONT-DU-VILLARD (LA), bois, c^m de Névache.
FONTÉGNIER, quart. c^m d'Aubessagne. — *Fons Eynerrum*, 1373 (Is. B, 2,958).
FONTILLES, éc. c^m d'Oze.
FONTILLES (LES), éc. c^m de Saint-Véran.
FONTENIL (LE), h. c^m de Briançon. — *Fontenili*, 1326 (Briançon). — *Nemus Fontanillorum*, 1343 (*ibid.*). — *Fontanili*, 1382 (*ibid.*). — *Fontanili*, XIV^e s^e (Is. rec. Bri.). — *Les Fontanils dela la Durance*, 1539 (Briançon, cadastre). — *Fontenilles* (Cass.).
FONTENIL (LE), ruiss. c^m de Molines-en-Champsaur. — *Fontenynella*, 1406 (Is. châtél.).
FONTENIL (LE), éc. c^m du Monétier-de-Briançon. — *Fontanili*, 1327 (Is. B, 2,994).
FONTENIL (LE), f. c^m de la Roche-de-Briançon.
FONTÈTES (LES), quart. c^m de Briançon. — *Les Fontetes*, 1539 (Briançon, cadastre).
FONTÈTES (LES), bois, c^m d'Orcières.
FONTÈTE, bois, c^m du Monétier-de-Briançon.
FONTETTES (LES), h. c^m de Bruis.
FONTETTES (LES), bois, c^m de la Salle. — *Fontete*, 1367 (Is. rec. Bri.).
FONT-FARQUE, moult. c^m de Saint-Véran.
FONT-FOURANS, h. c^m de Châteauroux. — *Fonsfourans*, 1783 (Albert, I, p. 144). — *Fonsforans* (Cass.).
FONT-FROIDE, f. c^m de Briançon. — *Cumba freda*, 1396 (Is. rec. Bri.).
FONT-FROIDE, quart. c^m des Crottes. — *Fons frigida*, vers 1420 (H.-A. terrier des Crottes); 1458 (Crottes, cadastre).
FONT-FROIDE, bois, c^m de Sainte-Marie.
FONT-FROIDE, lac, c^m de Saint-Martin-de-Queyrières.
FONT-FROIDE, éc. c^m de Théus.
FONT-GARAMAND, quart. c^m d'Anceffe. — *Fons Garamando*, 1479 (H.-A. terrier d'Anceffe).
FONT-GENEQU, f. c^m de Lardier-et-Valença.
FONT-GIBERT, éc. c^m du Monétier-de-Briançon.
FONT-GIGOUANNE, bois, c^m du Saix.
FONT-GILLARDE, vill. c^m de Molines-en-Queyras. Paroisse, voc. saint Pierre; érigée par ordonnance du 11 février 1820.
FONT-GIRAUD, f. c^m de Saint-André-de-Rosans.
FONT-GRIMAUD, éc. c^m de Poligny.
FONT-GUILLARDE, lac et mont. c^m de Réalon.
FONT-JOUANNE, f. c^m de Saint-André-de-Rosans.
FONT-L'ACHARD, bois, c^m de Châteauneuf-d'Oze.
FONT-LAURENS, f. c^m de la Rochette.
FONT-LOUBE, h. c^m de Guillestre.
FONT-MAURON, quart. c^m de Saint-Julien-en-Champsaur. — *Fons Mauroni*, 1406 (Is. châtél.).
FONT-MOLINE, h. c^m de Châteauroux.
FONT-NEUVE, bois, c^m de Saint-Laurent-du-Cros.
FONT-NOIRE, quart. c^m de Saint-Laurent-du-Cros. — *Fons Nigra*, 1526 (Saint-Laurent, cadastre).
FONT-ORRIAND, éc. c^m de Savines.
FONT-PETITE, f. c^m du Poët.
FONT-PETROUSE, f. c^m de Saint-André-de-Rosans.
FONT-POUILLEUSE, ruiss. c^m d'Upaix. — *Ad fontem Peylosam*, 1340 (Is. B, 2,996). — *Ad fontem Pediculosam*, 1341 (*ibid.*). — *Fons Peeglosa*, 1373 (Is. B, 3,000). — *Le beal da Font Peaulhouze*, 1560 (Pic.). — *Font Peaulhouze*, 1560 (*ibid.*).
FONT-RAYSASSE, f. c^m de la Freissinouse. — *Font Rey-chasse* (État-maj.).
FONTREINE, éc. c^m de Gap. — *Fons Reyna*, 1386 (H.-A. Durb.); 1506 (Gap, livre terrier). — *Fons Regina*, 1537 (H.-A. chap.). — *Fontreine*, 1606 (H.-A.).
FONT-RIVE, chal. c^m de Saint-Chaffrey.
FONT-ROBERT, f. c^m du Puy-Sanières.
FONT-ROMÉZIÈRE, bois, c^m de Laragne.
FONTS (LES), f. c^m du Buissard.
FONTS (LES), h. c^m de Crévoux.
FONTS (LES), quart. c^m du Val-des-Prés. — *In Fonte*, vers 1500 (Val-des-Prés, cadastre).
FONT-SAINTE, source minérale, c^m de Laragne.
FONT-SAINTE-VINCENT, f. c^m de Barret-le-Bas.
FONT-SALLA, bois, c^m de Trescléoux.
FONTYS-D'EOURRES (LES), bois, c^m de Ribiers.
FONT-SÈCHE, f. c^m des Crottes.
FONT-SIVAI, bois, c^m de Pomel.
FONT-SOUVERTE, bois, c^m de Montjay.
FONT-VINEUSE (LA), source minérale, c^m de Saint-Pierre-d'Argençon. Un prieuré de l'ordre de Saint-Ruf en avait pris le nom. — *Fons vinosa*, 1205 (H.-A. Durb.); 1247 (*ibid.*). — *Nostra Domina Fontis vinose*, 1516 (B. N. mss. lat. 12,730, rôle des déc. du dioc. de Gap).
FORAINS (LES), h. c^m de Saint-Gemis.
FORANES (LES), h. c^m de Saint-Véran.
FORCINELLE, quart. c^m de Briançon. — *Les Forcinelles*, 1539 (Briançon, cadastre).
FORÉAN (LE), lac, c^m de Ristolas.

- FOREST (LE)** [La cabane], f. c^m d'Aguière.
FOREST (LE), éc. c^m de Champoléon.
FOREST (LE), éc. c^m de Châteauneuf-de-Chabra.
FOREST (LE), h. c^m des Crottes. — *Forestum de Pignano*, 1302 (H.-A.). — *Forestum*, 1338 (ls. registre de procès); vers 1420 (H.-A. terrier des Crottes). — *Pignanum*, 1458 (Pic.). — *Forestum*, 1458 (Crottes, cadastre). — *Forestum de Pignano*, 1458 (*ibid.*).
FOREST (LE), f. c^m de la Faurie.
FOREST (LE), f. c^m de la Froissinouse.
FOREST (LE), éc. c^m de Manteyer.
FOREST (LE), éc. c^m du Monétier-Allemont.
FOREST (LE), h. c^m de Montbrand.
FOREST (LE), éc. c^m de Neffes.
FOREST (LE), f. c^m du Noyer.
FOREST (LE), bois, c^m d'Orcières.
FOREST (LE), h. c^m des Orres. — *Le Forest des Gratiens*, 1585 (Pic. cadastre des Orres).
FOREST (LE), f. c^m de Pelleautier.
FOREST (LE), f. c^m de la Piarre.
FOREST (LE), f. c^m de Poligny.
FOREST (LE), éc. c^m de Pomet.
FOREST (LE), éc. c^m du Puy-Saint-Eusèbe. — *Le Forest* (État-maj.).
FOREST (LE), chal. c^m de Réalon.
FOREST (HAUT- et BAS-), éc. c^m de Romette.
FOREST (LE), éc. c^m de Saint-Apollinaire.
FOREST (LE), f. c^m de Saint-Jean-Saint-Nicolas.
FOREST (LE), éc. c^m de Saint-Michel-de-Chaillo.
FOREST (LE), f. c^m de Saint-Pierre-Avez.
FOREST (LE), f. c^m de Salérans.
FOREST (LE), f. c^m de la Saulce.
FOREST (LE), chal. c^m du Sauze.
FOREST (LE), chal. c^m de Savines. — *Forestum de Chavis*, 1319 (H.-A.). — *Forestum*, 1395 (ls. B, 3,000). — *Le Forest*, 1783 (Albert, I, p. 186). — *Le Fourest* (État-maj.).
FOREST (LE), h. c^m de Sigottier.
FOREST (LE), éc. c^m de Tallard.
FOREST (LE GRAND- et PETIT-), h. c^m de Vars.
FOREST (LE), f. c^m de Vitrolles.
FOREST-BARNÉOUD (LE), h. c^m du Puy-Saint-Eusèbe.
FOREST-BARTHIÈRE (LE), éc. c^m de Chorges. — *Bertierum*, 1512 (Chorges, cadastre). — *Bertier*, 1512 (*ibid.*).
FOREST-BIZORLY (LE), chal. c^m de Réalon. Construit par un nommé Peyron dit *Bizorly*.
FOREST-BLACHILLE (LAG DU), lac, c^m de la Bâtie-Neuve.
FOREST-BLANC (LE), f. c^m de Ventavon.
FOREST-CHAMANT (LE), chal. c^m de Réalon.
FOREST-DAUPHIN (LE), f. c^m de S^t-Jean-S^t-Nicolas.
FOREST-DE-CHARABOULE (LE), éc. c^m de Poligny.
FOREST-DE-BARNÉOUD (LE), h. c^m du Puy-Saint-Eusèbe.
FOREST-DE-BEAUJES (LE), chal. c^m de Ventavon.
FOREST-DE-FERRIER (LE), f. c^m de Barret-le-Bas.
FOREST-DE-LA-VERSAINE (LE), f. c^m de la Roche-des-Arnauds. Appartenait au commencement du XVII^e siècle à la famille Masseron de la Versanne, seigneurs des Veynes.
FOREST-DE-L'URAC (LE), f. c^m d'Esparron.
FOREST-D'ESTRAIS (LE), f. c^m de Gap.
FOREST-DES-BAYLES (LE), f. c^m de Montbrand.
FOREST-DES-BEAUX (LE), h. c^m de la Roche-des-Arnauds.
FOREST-DES-FARIS (LE), chal. c^m d'Orcières.
FOREST-DES-GUËRINS (LE), éc. c^m d'Avançon.
FOREST-DES-LAGIERS (LE), h. c^m de Chorges.
FOREST-DES-OLLAGNIERS (LE), quart. c^m de Chorges. — *Forestum Aulaniorum*, 1512 (Chorges, cadastre).
FOREST-DIDIER (LE), f. c^m de la Bâtie-Neuve.
FOREST-DU-BOIS (LE), f. c^m de Montgardin.
FOREST-DU-MAIRE (LE), f. c^m du Saix.
FOREST-DU-MILIEU (LE), quart. c^m de Chorges. — *Forestum de Medio*, 1512 (Chorges, cadastre).
FOREST-DU-PUY (LE), f. c^m de Saint-Étienne-en-Dévoluy.
FOREST-DU-SERRE (LE), f. c^m de Romette.
FORESTIER (LE), f. c^m de Saint-Étienne-en-Dévoluy.
FORESTIER (LE), f. c^m de Savournon.
FORESTIERS (LES), éc. c^m de Laye.
FORESTIERS (LES), éc. c^m de Saint-Laurent-du-Cros.
FOREST-JACQUELON (LE), f. c^m de la Bâtie-Neuve. Construite par un nommé Jacques Eyraud dit *Jacquelon*.
FOREST-LA-BRAUM (LE), f. c^m de Saint-Étienne-d'Avançon.
FOREST-LA-COUR (LE), f. c^m de Sigoyer. Propriété au siècle dernier des seigneurs de Sigoyer, d'où lui vient le qualificatif de *la Cour*.
FOREST-LA-FAURE (LE), h. c^m d'Espinasses.
FOREST-LAUD (LE), f. c^m d'Esparron.
FOREST-MARLETTE (LE), chal. c^m d'Orcières.
FOREST-MANOSQUE (LE), f. c^m de la Bâtie-Neuve.
FOREST-NEUF (LE), éc. c^m de Barillonnette.
FORESTON (LE), éc. c^m de Savines.
FORESTONS (LES), éc. c^m de Montmaur.
FORESTONS (LES), h. c^m de Poligny. — *Les Forests de Poligniert*, 1546 (Pol.).
FOREST-POLICE (LE), chal. c^m de Réalon.
FOREST-RABANNIÈRE (LE), éc. c^m de la Saulce.
FOREST-REYNAUD (LE), f. c^m de Saint-Jean-Saint-Nicolas.
FOREST-ROUGNI (LE), f. c^m de Chorges.
FORESTS (LES), h. c^m d'Anceille.
FORESTS (LES), h. c^m de Barret-le-Bas.

- FORESTS (LES), h. c^m du Monétier-Allèmont.
 FORESTS (LES), éc. c^m de Saint-Apollinaire.
 FORESTS (LES), h. c^m de Saint-Léger.
 FOREST-SAINT-JULIEN (LA), c^m, c^m de Saint-Bonnet.
 Voc. saint Louis, roi de France. — *Forestum*, 1406 (Is. châtel.); 1476 (H.-A. chap.). — *Foresti sancti Juliani*, 1506 (H.-A. livre terrier).
 FORESTS-AUX-SAGNES (LES), chal. c^m d'Agnielles.
 FORESTS-BLANCS (LES), h. c^m de Nefles.
 FORESTS-DES-BANIAULS (LES), h. c^m d'Orcières.
 FORESTS-DES-ESTARIS (LES), chal. c^m d'Orcières.
 FORESTS-DES-MARCHES (LES), chal. c^m d'Orcières.
 FOREST-TAXIL (LE), f. c^m de Sorbiers.
 FOREST-VOLLAIRE (LE), f. c^m de Vitrolles.
 FORT (LA), f. c^m de Sigoyer.
 FORTVILLE, h. c^m de Briançon. — *Foravilla*, 1344 (Briançon); 1358 (Is. rec. Bri.). — *Crosum Foravillaris*, 1377 (*ibid.*). — *Foravillare*, 1382 (Briançon). — *Locus de Fraville secus Brianconii*, 1525 (Is. B., 2,993). — *Les Foravilles*, 1539 (Briançon, cadastre). — *Foravilla*, xvii^e s^e (Briançon). — *Fortville* (État-maj.).
 FOREVILLE, éc. c^m de Névache. — *Cayra Foravillari*, 1358 (Is. rec. Bri.). — *Locus de Foravilla*, 1377 (*ibid.*).
 FORCE (LA), f. c^m de Vitrolles.
 FORCIÈRES, bois, c^m de Montjay.
 FORT (LE), ruines, c^m des Orres. — *Fortalicium*, xv^e s^e (Pic. cadastre des Orres). — *Le Fort dou Chastel*, 1585 (*ibid.*).
 FORT (LE), ruines, c^m de Réalon. — *Fortalicium*, 1371 (Is. registre de *Facto Sabine*).
 FORT (LE), éc. c^m de Saint-Laurent-du-Cros.
 FORT (LE), f. c^m de Sakon.
 FORT (LE), ruines, c^m de la Saute.
 FORT-DAUPHIN (LE), fort, c^m de Briançon. Ce fort, ainsi que tous ceux qui défendent Briançon, excepté le Château qui date au moins du xiii^e siècle, les Sallettes commencent par ordre de Lesdiguières, et deux autres forts construits tout récemment, a été élevé d'après les plans de Vauban, à la fin du xvii^e siècle ou au commencement du xviii^e.
 FORTGANEL (LE), t. c^m de Lardier-et-Valença, affl. du torrent de Briançon.
 FORT-MOTIN (LE), f. c^m de Gap.
 FORT-QUEYRAS (LE), fort, c^m de Château-Ville-Vieille. Ancien château delphinal datant du xiii^e s^e au moins.
 FORT-VILLE, h. c^m de Saint-Chaffrey.
 FOSSÉ (LE), t. c^m de Briançon et du Puy-Saint-André, affl. de la Durance.
 FOSSÉ (LA), h. c^m de Rabou.
 FOUCATOR (LE), bois, c^m des Crottes.
 FOUNT (LA) [La fontaine], h. c^m de Réotier.
 FOUNT-ACHINÉ (LA), f. c^m de Bruis.
 FOUNT-DE-LA-LAUNE (LA), bois, c^m de Rosans.
 FOUNT-DE-PRAMOBEL (LA), h. c^m de Briançon.
 FOUNT-DES-ARARS (LA), h. c^m des Vigneaux.
 FOUNTS (LES), éc. c^m de Réalon.
 FOUNT-SALA (LA), chal. c^m de Savines.
 FOUNT-SANTA, f. c^m de Bruis.
 FOUGEROUSE (LA), f. c^m de Saint-Firmin. — *Fougerouse* (État-maj.).
 FOUÛTE, bois, c^m de Chorges.
 FOULLARA (LA), bois, c^m du Val-des-Prés.
 FOUILLETTE (LA), bois, c^m de Vallouise.
 FOUILLOUSE (LA), f. c^m de Fouillouse.
 FOUILLOUSE, c^m, c^m de Tallard. Voc. saint Martin de Tours. — *Foulhouse*, 1493 (Is. cop. AA). — *Fullosa*, 1497 (Tallard); 1513 (Is. cop. AA). — *Fullosa*, 1536 (Tallard, cadastre). — *Fuillosa*, 1537 (Ant. Arena).
 FOUITANIER, bois, c^m de la Salle.
 FOULETIÈRE, bois, c^m de Risoul.
 FOULITTE (LA), bois, c^m du Puy-Saint-Vincent.
 FOULON (LE), h. c^m de Veynes.
 FOULON-BLANCHARD (LE), moul. c^m de Saint-Chaffrey.
 FOULON-BOUTEILLE (LE), moul. c^m de Saint-André-d'Embrun.
 FOULON-CAIRE (LE), moul. c^m du Val-des-Prés.
 FOULON-DOUX (LE), moul. c^m de Laragne.
 FOULONS (LES), éc. c^m de Chorges. — *Masus Fuzianorum sive Vasta*, 1512 (Chorges, cadastre).
 FOULQUE, éc. c^m de Gap.
 FOUNTARACHES (LES), bois, c^m de Réalon.
 FOUNTENION (LE), f. c^m de Saint-Bonnet.
 FOUNTOUNE, f. c^m de Saint-Eusèbe.
 FOUÉ (LE), bois, c^m d'Esparron.
 FOURAN, mont. c^m de Châteauroux.
 FOURAN, mont. c^m de Saint-Clément et de Réotier.
 FOURCHAT (LE), mont. c^m de Rosans et de Pommerol (Drôme).
 FOURCHE (LA), mont. c^m de Chorges, de Prunières et de Réalon.
 FOURCHES (LES), bois, c^m de Saint-Jacques.
 FOURCHETTES (LES), f. c^m de Sigoyer.
 FOURCHIER, chal. c^m de la Pisse.
 FOUR-CROUSSENO (LE), bois, c^m de Montmorin.
 FOURS (LES), h. c^m de Saint-Jean-Saint-Nicolas. — *Mansus de Foresio*, 1529 (H.-A. terrier d'Orcières).
 FOURSSES (LES), bois, c^m de Châteauneuf-d'Oze.
 FOURESTAS (LES), bois, c^m d'Orcières.
 FOURET, éc. c^m de Vallouise.
 FOUREYSSAN, f. c^m de Sigoyer.

- FOURÈRE, f. c^{me} de la Rochette.
 FOURISSE (LE), éc. c^{me} de Sigottier.
 FOURJANE (LA), bois, c^{me} de Châteauroux.
 FOUR-LA-MOUTTE, bois, c^{me} d'Ancele. — *Mota ad Furnos*, 1406 (ls. châtél.).
 FOURNACHE (LA), bois, c^{me} d'Aubessagne. — *Fornelati*, 1406 (ls. châtél.).
 FOURNAS, bois, c^{me} de Montjay.
 FOURNAS (LE), bois, c^{me} des Orres. — *Furnassium*, 1458 (Crottes, cadastre).
 FOURNAS (LE), bois, c^{me} du Sauze.
 FOURNEL (LE), t. c^{me} de l'Argentière, affl. de la Durançe.
 FOURNEROTTE (LA), quart. c^{me} de Briançon. — *Las Forneyrois*, 1539 (Briançon, cadastre). — *La Forneyrote*, 1539 (*ibid.*).
 FOURNET (LE), éc. c^{me} de Réotier.
 FOURNEYRAT, bois, c^{me} de Ceillac.
 FOURNIER, éc. c^{me} de Risoul.
 FOURNIERS (LES), h. c^{me} du Poët.
 FOURNOUS (LES), lac, c^{me} d'Orcières.
 FOURON (LE), éc. c^{me} de Ventavon.
 FOURONNIÈRE, éc. c^{me} de Clémence-d'Ambel.
 FOURRIER (LE), h. c^{me} de Sigottier. — *Petra Faverrorum*, 1410 (ls. B, 3,000).
 FRACHE (LA), éc. c^{me} de Champcella.
 FRACHE (LA), h. c^{me} de Sainte-Marie.
 FRACHES (LES), f. c^{me} d'Avançon.
 FRACHES (LES), chal. c^{me} de Cervières.
 FRAINE (LE), f. c^{me} de la Bâtie-Vieille.
 FRAISSE (LA) [Le frêne], bois, c^{me} de Saint-Martin-de-Queyrières.
 FRAISSE (LA), chal. c^{me} de Saint-Martin-de-Queyrières.
 FRANCHIMENT (LE), éc. c^{me} de Tallard. Passage ou col servant à franchir la colline de Beudonnet entre l'ancien passage du bac de Claret (Basses-Alpes), sur la Durançe, et Tallard.
 FRANCHIRONNETTE, h. c^{me} de Ribiers.
 FRANCOLIN, éc. c^{me} de Pelleautier.
 FRANGE (LA), bois, c^{me} de Névache.
 FRANGE (LA), t. c^{me} du Puy-Saint-André, affl. de la Durançe.
 FRAYNE (LE), h. c^{me} de Saint-Jean-Saint-Nicolas.
 FRAYRIE (LA), éc. c^{me} de la Roche-de-Briançon. — *La Frerie* (Cass.).
 FRAYSSA (COL DU), col, c^{me} de Sainte-Marie.
 FRAYSSAS (LES), quart. c^{me} d'Aubessagne. — *In Frayssis*, 1360 (ls. B, 2,958). — *Frayssas*, 1406 (ls. châtél.).
 FRAYSSAS (LES), bois, c^{me} de Guillestre.
 FRAUX (LES), h. c^{me} de la Grave. — *Les Fraux* (Cass.).
- FRAUX (LES), casc. et t. c^{me} de la Grave, affl. de la Romanche.
 FRÉDIÈRE (LA), h. c^{me} de Montmaur. — *Cima de Freidum*, 1169 (H.-A. Durb.). — *Freardum*, 1246 (*ibid.*). — *Fredière*, xvii^e s^e (Pic.). — *Froidière* (État-maj.).
 FREIRIE (LA), h. c^{me} d'Eygliers. — *La Frayrie* (État-maj.).
 FREIRIE (LA), t. c^{me} d'Eygliers, affl. de la Durançe.
 FREIRIE (LA), éc. c^{me} de Guillestre.
 FREISSINIE (LA), moulin. c^{me} de Bréziers.
 FREISSINOISE (LA), c^{me}, c^{me} de Gap. Voc. saint André. — *Vallis Frazenesia?* vers 1100 (H.-A. chap.). — *Frazenosa*, 1245 (H.-A. Berth.); 1288 (Pic.). — *Fraissenosa*, 1288 (H.-A. Durb.). — *Fraissenosa*, 1326 (H.-A.). — *La Frechenosse*, 1486 (ls. chartes). — *Freyssinosa*, 1506-(Gap, livre terrier).
 FREISSINOISE (LA), éc. c^{me} de la Freissinoise. Ancienne paroisse supprimée par le concordat. — *Ecclesia beate Marie de Frezinosa*, 1339 (H.-A. chap.). — *Nostra Domina de Freyssinosa*, 1540 (H.-A.).
 FRÉJUS, h. c^{me} de la Salle.
 FRÉJUS, mont. c^{me} de la Salle. — *Mons de Frejunio*, 1450 (ls. B, 2,996); 1482 (La Salle, cadastre).
 FREMERIGNE, bois, c^{me} de Montjay.
 FRÈNE (LE), quart. c^{me} de la Salle. — *Campum del Frayse*, 1343 (ls. B, 2,996).
 FRÈNES (LES), quart. c^{me} des Vigneaux. — *In Frayssis*, 1347 (ls. rec. Bri.). — *Fraycii*, 1474 (ls. B, 2,997).
 FREPIER (LE), mont. c^{me} d'Abriés et Italie.
 FRÉRIE (LA), h. c^{me} de Réalon.
 FREYERS (LES), bois, c^{me} de Saint-André-de-Rosans.
 FREYNET, bois, c^{me} de l'Épine.
 FREYNET (LE), f. c^{me} de Sigottier.
 FREYSSETS (LES), h. c^{me} de Gap.
 FREYSSINET (LE), h. c^{me} de Chorges. — *Frazinetum*, 1512 (Chorges, cadastre). — *Frayzinetum*, 1512 (*ibid.*). — *Freyssinetum*, 1512 (*ibid.*).
 FREYSSINET (LE), vill. c^{me} du Monétier-de-Briançon. Paroisse, voc. la Nativité. Érigée par ordonnance du 27 février 1840. — *Frazinetum*, 1299 (ls. rec. Bri.). — *Frayzenetum*, 1387 (ls. B, 3,010); 1393 (ls. rec. Bri.). — *Fraynetum*, 1393 (*ibid.*). — *Freyssinetum*, 1405 (ls. B, 3,010).
 FREYSSINIÉ, bois, c^{me} de la Pisse. — *Pratum Fraisenie*, xiii^e s^e (Cart. Ulc. p. 207). — *Ad Frayseretum*, 1348 (ls. rec. Bri.).
 FREYSSINIÈRE, bois, c^{me} de Saint-Sauveur.
 FREYSSINIÈRES, c^{me}, c^{me} de Guillestre. Voc. sainte Marie-Madelaine. — *Freysoneria*, 1210 (Embr. livre des

- copies). — *Fraizineria*, 1210 (B. N. mss. lat. 10,951, p. 418). — *Frayssaneria*, 1278 (Embr. livre des copies). — *Frazeneria*, 1282 (Embr.). — *Fraisineria*, 1300 (Valb.). — *Frayseneria*, 1320 (H.-A. chap.). — *Frazeneria*, 1330 (Embr.). — *Mandamentum de Frazeneria*, 1350 (Pic.). — *Freyseie*, 1374 (*ibid.*). — *Fraysseneria*, 1401 (Is. B, 3,001). — *Fraycheneria*, 1409 (Is. B, 2,628). — *Fraysineria*, 1428 (Embr.). — *Fray-sineria*, 1448 (H.-A.). — *Fraycineria*, 1478 (Is. B, 2,992). — *Freyssaneria*, xv^e s^e (H.-A. chap. d'Embr.). — *Fraisineri*, 1516 (B. N. mss. lat. 12,730, p. 141). — *Freyssinières*, 1568 (H.-A. pouillé du diocèse d'Embrun). — *Fressinières*, 1762 (État des par.).
- FREYSSINIÈRES**, éc. c^{me} de Ribiers. — *Frayceni*, 1376 (B.-du-Rhône, Malte, comm^{na} de Joucas). — *Fraisinières* (État-maj.).
- FRIQUETTIS (LES)**, h. c^{me} de Pelleautier.
- FRIOURET (LE)**, bois, c^{me} de Mereuil.
- FRISSONNE**, f. c^{me} de Sigoyer.
- FROMAGE (COL DU)**, col, c^{me} de Ceillac. — *Collum de Fromais*, 1378 (Is. rec. Bri.).
- FROMENTIÈRES (LES)**, quart. c^{me} de Château-Ville-Vieille. — *Fromenterii*, 1373 (Is. rec. Bri.).
- FROZAN**, éc. c^{me} de Saint-André-d'Embrun.
- FRUSTELLE**, chât. ruiné, c^{me} de Saint-Jean-Saint-Nicolas.
- FUBIK (LA)**, bois, c^{me} de Trescléoux.
- FUENT-PELA (LA)**, bois, c^{me} de Montmorin.
- FULOTTE**, f. c^{me} de Ribiers.
- FUMA**, chal. c^{me} de Névache.
- FEMORAS**, bois, c^{me} des Crottes et de Baratier. — *Montanea de Femoras*, 1317 (Embr. livre des copies). — *Montanea de Femoranis*, 1317 (*ibid.*). — *Montanea de Femorassio*, 1317 (*ibid.*). — *Femorassium*, 1458 (Crottes, cadastre). — *Femorassum*, 1458 (*ibid.*).
- FUREL**, f. c^{me} d'Eyguians.
- FURFANDE**, t. c^{me} d'Eygliers, affl. du Guil.
- FURFANDE**, mont. c^{me} d'Arvieux. — *Fondum Furfani*, 1386 (Is. rec. Bri.). — *Fonzum Furfandi*, 1386 (*ibid.*). — *Surfande* (Cass.).
- FURMEYER**, c^{me}, c^{me} de Veynes. Voc. saint Grégoire, thaumaturge. Autrefois le voc. était Notre-Dame de Consolation. — *Furmier*, 1239 (Is. chartes). — *Furmeerium*, 1242 (Is. cop. AA); 1252 (Is. B, 2,998); 1286 (Is. B, 2,993). — *Furmeyerium*, 1336 (Valb. II, p. 324). — *Furmerium*, 1365 (Is. B, 2,996). — *Furmeerium*, 1365 (*ibid.*). — *Furmeyerium*, 1379 (La Ric). — *Furmeherium*, 1397 (Is. cop. AA). — *Furmeyerium*, 1447 (H.-A. chap.). — *Furmiherium*, 1516 (*ibid.*). — *Furmeyer*, 1516 (H.-A. rôle des décimes du diocèse de Gap). — *Furmerium*, 1541 (H.-A. chap.). — *Furmeyerium*, 1573 (Pic. rôle des bénéfices du diocèse de Gap).
- FUSINE (LA)**, bois, c^{me} de Château-Ville-Vieille. D'anciennes fonderies appartenant au dauphin étaient à cet endroit. — *Fuzina*, 1427 (Is. B, 3,010).
- FUSTIER**, bois, c^{me} d'Ancelle.
- FUTAIGNE**, chal. c^{me} de Saint-Chaffrey.
- FUVEL**, bois, c^{me} de Saint-Cyrice.

G

- GA (LE)**, t. c^{me} de la Grave, affl. de la Romanche.
- GA (LE)**, éc. c^{me} de Montmorin.
- GA (LE)**, f. c^{me} de Saint-Bonnet.
- GABOURET**, éc. c^{me} de Guillestre.
- GACHETS (LES)**, bois, c^{me} de Névache.
- GACHONS (LES)**, bois, c^{me} de Montjay.
- GACHOIS**, bois, c^{me} de Montjay.
- GAGIÈRES**, éc. c^{me} de Réotier.
- GAGIÈRES**, quart. c^{me} de Saint-André-d'Embrun. — *In Gageris*, 1465 (Saint-André, cadastre).
- GAGNE-PAIN**, f. c^{me} de Neffes.
- GAGONNIER**, f. c^{me} de Saint-Firmin.
- GAIS (LA)**, f. c^{me} de Gap.
- GAIS (LA)**, f. c^{me} de Sigoyer.
- GAIS**, f. c^{me} de Valsertres. — *Le Gais* (État-maj.).
- GAILLARDETTE**, bois, c^{me} d'Aiguilles.
- GAILLARDS (LES)**, f. c^{me} d'Ancelle.
- GAILLARDS (LES)**, h. c^{me} des Crottes.
- GAILLARDS (LES)**, h. c^{me} de Saint-Sauveur.
- GAIS (LES)**, chal. c^{me} de Saint-Chaffrey.
- GALAN**, chal. c^{me} de la Grave.
- GALÈRE (LA)**, bois, c^{me} de Rosans.
- GALINIER (LE)**, mont. et col, c^{me} du Monétier-de-Briançon et de Bonne-Nuit (Haute-Savoie), conduisant de la vallée de la Guisane en Savoie. — *Le Gallobier*, 1783 (Albert, I, p. 269).
- GALICES (LES)**, h. c^{me} de Manteyer.
- GALINE (LA)**, f. c^{me} de Salérans.
- GALIS (LES)**, h. c^{me} de Chabestan.
- GALLE (LA)**, f. c^{me} de la Roche-des-Arnauds.
- GALLICE**, bois, c^{me} de Saint-Martin-de-Queyrières.
- GAMBAREL**, bois, c^{me} de Château-Ville-Vieille.

- GAMMA (LE)**, bois, c^m de Saint-André-de-Rosans.
- GANDIÈRE**, h. c^m de la Saulce. — *Glandière*, xvii^e s^e (Tallard).
- GANGAILLE**, f. c^m de la Bâtie-Neuve. Appartenait au commencement du xviii^e siècle à noble Daniel Lagier dit le capitaine Gangaille.
- GANTEL**, bois, c^m de Montjay.
- GAUD (LE)**, éc. c^m de Bruis.
- GAOULE (LE)**, bois, c^m du Noyer.
- GAP**, ch.-l. du dép^t. Évêché. Voc. Notre-Dame et saint Arnoul. — *Vappincum* (vases Apoll.). — *Vappingum* (*ibid.*). — *Vapingum* (Itin. d'Antonin). — *Vapincum* (*ibid.*); (Peutingér); (Itin. de Bordeaux à Jérusalem). — *Bapinco* (Ravenne). — *Ecclesia Vapincensis* (Grég. de Tours, V, § XXI). — *Vapincum* (monnaies mérovingiennes). — *Ecclesia Vappincensi*, 584 (Dom Bouquet, IV, p. 108). — *Gahip* (Chron. de Saint-Denis, III, § X). — *Episcopus Wapincensis*, 1030 (Cart. de Saint-Victor, II, p. 57). — *Vapincum*, 1030 (*ibid.* p. 58). — *Viccomes Guapincensis*, 1045 (*ibid.* p. 33). — *Viccomes Gapincensis*, 1058 (*ibid.* p. 36). — *Wapincensis episcopus*, 1079 (Gall. christ. I, p. 461). — *Vapincum*, 1115 (*ibid.* II, p. 77). — *Gap*, xii^e s^e (H.-A. Durb.). — *Vapincensis ecclesia*, 1120 (Cart. Ulc. p. 3). — *Vapincensis episcopus*, 1129 (Cart. de Saint-Victor, II, p. 78). — *Guapincum*, 1162 (H.-A. Durb.). — *Gap*, xii^e siècle (Gérard de Rossillon, mss. de Paris, v. 973). — *Gab* (*ibid.* mss. d'Oxford, v. 1555). — *Episcopus Vapiensis, Vapintensis*, xii^e siècle (monnaies baronales). — *Gap*, 1215 (H.-A. Durb.). — *Vapincum*, 1220 (Is. B, 2,992). — *Wapingum*, xiii^e s^e (Exuviae sacre Constantinopolitane, II, p. 7). — *Civitas Vapinci*, 1336 (Gap, livre rouge). — *Vappincum*, 1471 (Is. B, 2,996). — *Gap*, 1478 (*ibid.* 2,992).
- GAPENÇAIS (LE)**. Ancien comté comprenant les cantons actuels de Gap, Veynes, Aspres-les-Veynes, Laragne, Ribiers, Serres, Rosans, Orpierre, Tallard, Saint-Étienne-en-Dévoluy et Barceillonette. Avant l'annexion du Gapençais au Dauphiné (1232), ce comté comprenait encore toute la rive gauche de la Durance jusqu'à Volonne (Basses-Alpes) inclusivement. — *Civitas Vapincensium* (Notitia Galliarum). — *Civitas Vappencensis*, 517 (Dom Bouquet, IV, p. 105). — *Pagus Vuapincensis*, 739 (Cart. de Saint-Hugues, test. d'Abbon). — *Comitatus Vapinco*, 965 (B. N. mss. lat. 12,686, p. 5). — *Pagus Vapincensis*, 990 (Dom Bouquet, X, p. 557). — *Gapincensis comitatus*, 1038 (Cart. de Saint-Victor, II, p. 66). — *In Vapincensi*, 1205 (B. N. mss. lat. 12,686, p. 44). — *In comitatu Vapinco*, 1210 (*ibid.* p. 465). — *Vapincensium*, 1257 (Valb. I, p. 205). — *Terra Vapincensis*, 1272 (*ibid.* II, p. 9). — *Terra Vapincensis*, 1286 (*ibid.* p. 35). — *Vapincensium*, 1293 (*ibid.* I, p. 36). — *Conté de Gappencis*, 1306 (arch. de Turin). — *Comitatus Vapincensi*, 1336 (Gap, livre rouge). — *Comitatus Vappincensis*, 1338 (Valb. II, p. 355). — *Vapincensium*, 1345 (Cart. de Saint-Robert, p. 43). — *La conté de Gapencis*, 1347 (Valb. II, p. 452). — *Vapincensis districtus*, 1509 (Esparron).
- GAPIAN**, mont. c^m de Chorges et d'Espinasses.
- GAPIAN**, h. c^m d'Espinasses.
- GARANTON**, f. c^m de la Bâtie-Neuve.
- GARATS (LES)**, éc. c^m de Champcella.
- GARATS (LES)**, éc. c^m de Saint-Maurice.
- GARCHER**, f. c^m de Saint-Apollinaire.
- GARCHERS (LES)**, éc. c^m du Puy-Sanières.
- GARCIN (LE)**, éc. c^m de l'Argentière.
- GARCINAT**, h. c^m de Risoul.
- GARCIN-DE-GLAISE**, h. c^m de Veynes.
- GARCINÉ (LE)**, t. c^m d'Abriés, affl. du Guil.
- GARCINE (LA)**, h. c^m d'Agnières.
- GARCINES (LES)**, chal. c^m de Freyssinières.
- GARCINES (LES)**, bois, c^m de Saint-André-de-Rosans.
- GARCINESQ (LES)**, h. c^m de Brézières. — *Les Garcinets* (État-maj.).
- GARCINS (LES)**, éc. c^m de Briançon. — *Res de Garcinis*, 1228 (Cart. Ulc. p. 148). — *Garcini*, 1344 (Briançon). — *Guercini*, 1393 (Is. rec. Bri.). — *Les Garcins*, 1539 (Briançon, cadastre).
- GARCINS (LES)**, éc. c^m de Châteauroux.
- GARCINS (LES)**? lieu disp. c^m de Chorges. — *Marus Garcinorum*, 1512 (Chorges, cadastre).
- GARCINS (LES)**, h. c^m de Guillestre.
- GARCINS (LES)**, h. c^m de la Cluse.
- GARCINS (LES)**, éc. c^m de Saint-Sauveur.
- GARCINS (LES)**, éc. c^m de Ventavon.
- GARCINS (LES)**, h. c^m de Veynes.
- GARDE (LA)**, vill. c^m de Gap. Paroisse, voc. l'Assomption. Érigée par décret du 31 décembre 1856. — *Guarda*, xi^e siècle (B. N. mss. lat. 12,659, p. 354). — *Garda*, 1403 (H.-A. chap.); xv^e siècle (Is. B, 2,999); 1538 (H.-A. chap.). — *La Garde*, 1557 (*ibid.*).
- GARDE (LA)**, bois, c^m de Lagraud.
- GARDE (LA)**, chât. c^m de Savines. Construit à la fin du siècle dernier. — *Garda*, vers 1420 (H.-A. terrier de Savines).
- GARDE**, bois, c^m de Trescléoux.
- GARDIÈRE**, h. c^m de Salérans.
- GARDES (LES)**, f. c^m d'Espinasses.

- GARDES (LES), éc. c^m de Ventavon.
- GARDETTE (LA), mont. c^m d'Anceles. — *Gardeta*, 1406 (Is. châtél.).
- GARDETTE (LA), quart. c^m d'Aspres-les-Corps. — *Gardeta*, 1525 (Aspres, cadastre).
- GARDETTE (LA), f. c^m de Barcillonnette.
- GARDETTE (LA), quart. c^m de Chorges. — *In Vigillaria*, 1512 (Chorges, cadastre). — *La Gardetta*, 1512 (*ibid.*).
- GARDETTE (LA), mont. c^m des Crottes. — *La Gardeta*, 1268 (H.-A. Bosc.). — *Gardeta*, 1458 (Crottes, cadastre). — *Le Serre de la Gardette*, xvi^e siècle (Pic.).
- GARDETTE (LA), éc. c^m d'Embrun. — *Gardetta*, 1434 (Embr. livre des copies).
- GARDETTE (LA), éc. c^m de Lazer. — *La Gardette*, 1560 (Pic.).
- GARDETTE (LA), mont. c^m du Monétier-de-Briançon.
- GARDETTE (LA), éc. c^m de Rosans.
- GARDETTE (LA), quart. c^m d'Upaix. — *En las Gardas*, 1341 (Is. B, 2,996).
- GARDETTES (LES), f. c^m de la Freissinouse.
- GARDETTES (LES), h. c^m de Saint-Jean-Saint-Nicolas.
- GARDIAU, bois, c^m de Bénévent-et-Charbillac.
- GARDIOLE (LA), bois, c^m du Villard-Saint-Pancrace.
- GARDIOLE (LA), mont. et col, c^m de Névache et du Monétier-de-Briançon.
- GARDIOLE (LA), quart. c^m de Saint-Laurent-du-Cros. — *Gardiola alias en Joyeux*, 1526 (Saint-Laurent, cadastre).
- GARDIOLES (LES), chal. c^m de Névache. — *Gardiolas de montagne* (Cass.).
- GARDIOLLE (LA), h. c^m de Saint-André-d'Embrun. — *Masum de Gardiola*, 1465 (Saint-André, cadastre). — *La Garduole* (Cass.).
- GARDIOLLE (LA), bois, c^m de Saint-Chaffrey. — *Garduola*, 1510 (Saint-Chaffrey, cadastre).
- GARDON, f. c^m de Rosans.
- GARDUELLE, bois, c^m de Château-Ville-Vieille.
- GARENNE (LA), f. c^m de la Bâtie-Mont-Saléon.
- GARENNE (LA), bois, c^m des Crottes. — *Varena*, 1458 (Crottes, cadastre). — *Varena*, 1512 (Pic.). — *La Pinede*, 1541 (*ibid.*).
- GARENNE (LA), f. c^m de Sigoyer.
- GARENNE (LA), éc. c^m de Saint-Firmin.
- GARENNE (LA), bois, c^m du Saix.
- GARENNE (LA), bois, c^m de Trescléoux. — *Silva*, 1316 (Trescléoux).
- GARENNE (LA), éc. c^m de Ventavon.
- GARENNE (LA), bois, c^m de Vitrolles.
- GARIS, t. c^m de Saint-Firmin, affl. de la Severaise.
- GARIBUS (LES), bois, c^m de Montmorin.
- GARGAROTE (LA), t. c^m de la Beaume, affl. de la Chau-rinne. — *Gargarota*, 1408 (Is. B, 3,000).
- GARGASSE (LA), éc. c^m de Ventavon.
- GARGOBI, éc. c^m de Jarjayes.
- GARGOURT, éc. c^m de Manteyer.
- GARINE (LA), bois, c^m de Saint-Martin-de-Queyrères.
- GARNAUDS (LES), éc. c^m de Champoléon.
- GARNEIRAS, bois, c^m de Savines.
- GARNEIRAS (LE), mont. c^m de Saint-Julien-en-Bauchaine. — *Garnezza*, 1140 (H.-A. Durb.). — *Garnazia*, 1149 (*ibid.*). — *Garnaisa*, 1212 (*ibid.*).
- GARNIER, f. c^m d'Anceles. — *Serrum Garnerii*, 1479 (H.-A. terrier d'Anceles).
- GARNIER, f. c^m de Briançon.
- GARNIER, chal. c^m de Cervières.
- GARNIER, éc. c^m des Crottes.
- GARNIER, éc. c^m de la Fare.
- GARNIERS (LES), éc. c^m de Châteauioux.
- GARNIERS (LES), quart. c^m des Orres. — *Garneri*, xv^e siècle (Pic. cadastre des Orres). — *Es Garniers*, 1585 (*ibid.*).
- GARNIERS (LES), éc. c^m de Réalou.
- GARNIERS (LES), éc. c^m de Réotier.
- GARNIERS (LES), éc. c^m de Vitrolles.
- GAROJARD, bois, c^m du Villard-Saint-Pancrace.
- GAROUBIÈRE (LA), bois, c^m de Montmorin.
- GARRATS (LES), h. c^m de Champcella.
- GARRE, bois, c^m d'Aiguilles.
- GARRET (LE), bois, c^m de Chorges.
- GARBETS (LES), éc. c^m de Saint-Maurice.
- GARVASES (LES), f. c^m de Châteauroux.
- GAS (LE), bois, c^m de Cervières.
- GAS-DU-CASSET (LE), bois, c^m du Monétier-de-Briançon.
- GASPARDON, f. c^m de Montmaur.
- GASQUE (LA), h. c^m d'Abriés.
- GASSY (LE), bois, c^m de Chanousse.
- GASTI, bois, c^m de Barcillonnette.
- GASTINEL, mont. c^m de Tallard et de Venterol (Basses-Alpes).
- GATIPEL, chal. c^m du Villard-d'Arène.
- GAUDEMAR, mont. c^m de Saint-Julien-en-Bauchaine. — *Petra Galdemar*, 1120 (H.-A. Durb.). — *Galdemar*, 1121 (*ibid.*). — *Gaudemar*, 1255 (*ibid.*).
- GAUDETS (LES), f. c^m de Neffes.
- GAUDINS (LES), éc. c^m de Saint-André-d'Embrun.
- GAUDIS (LES), f. c^m de la Roche-des-Arnauds.
- GAUDISSERT, f. c^m d'Agnielles.
- GAUDISSERT, h. c^m de Cervières. — *Serre Gaudissart*, 1539 (Briançon, cadastre).
- GAUDISSERT, h. c^m de Molines-en-Queyras. — *Gau-*

- dissart*, 1378 (Is. rec. Bri.). — *Gaudissardum*, 1419 (Is. B., 2,631). — *Gaudisard* (Cass.).
- GAUDISSERT, bois, c^{ms} de Montjay.
- GAUDISSERT (HAUT- et BAS-), h. c^{ms} de Risoul. — *Gaudichart*, XIII^e siècle (Valb. II, p. 15). — *Gaudisart*, 1321 (Is. B., 2,998).
- GAUDISSERT, bois, c^{ms} de Serres. — *In Gaudichardo*, 1398 (Is. châtél.).
- GAUDISSERT, bois, c^{ms} des Vigneaux.
- GAULENT, mont. c^{ms} de Champcella et de Freysaïnières.
- GAUT (LE), f. c^{ms} de Bruis.
- GAUTHIER, éc. c^{ms} de Romette.
- GAUTHIER, éc. c^{ms} de Ventavon.
- GAUTHIERS (LES), f. c^{ms} de Pelleautier.
- GAUTHIERS (LES), éc. c^{ms} de Saint-Clément.
- GAUTHIÈRE (LA), bois, c^{ms} de Saint-André-de-Rosans.
- GAUTHIERS (LES), éc. c^{ms} du Glaizil.
- GAUVIÈRE (LA), bois, c^{ms} de Guillestre.
- GAVOU (LA), f. c^{ms} de Cervières.
- GAVIE (LA), chal. c^{ms} de Cervières.
- GAVIES (LES), bois, c^{ms} de Ristolas.
- GAY (LE), bois, c^{ms} de Névache.
- GAYET (LE), t. c^{ms} d'Abriés, affl. du torrent de Golon.
- GAYET (LE), chal. c^{ms} de la Grave.
- GAYETS (LES), bois, c^{ms} de Saint-Chaffrey.
- GAYJOURS, bois, c^{ms} de Théus.
- GAYOUX (LES), bois, c^{ms} de Montjay.
- GAYS (LES), éc. c^{ms} de Châteauroux.
- GAYS (LES), h. c^{ms} de Rambaud.
- GAZIÈRE (LA), bois, c^{ms} d'Aiguilles.
- GELLA (LA), bois, c^{ms} de la Grave.
- GENDRES (LES), h. c^{ms} des Crottes.
- GENDRES (LES), éc. c^{ms} de Montmorin.
- GENEBREYS (LES), quart. c^{ms} de Saint-Chaffrey. — *Genobre*, 1334 (Is. rec. Bri.). — *In Genobreys*, 1360 (*ibid.*); 1410 (Saint-Chaffrey, cadastre).
- GENÈS, bois, c^{ms} de Briançon.
- GENESTIA, bois, c^{ms} de Théus.
- GENESTIENS (LES), h. c^{ms} de Lettret.
- GENSULS (LES), h. c^{ms} de Châteaueux.
- GENTILLON, h. c^{ms} de Bénévent-et-Charbillac. Siège de la mairie et de la paroisse de Bénévent.
- GÉRARD (MOULIN), moult. c^{ms} de Saint-Crépin.
- GÉRARD, f. c^{ms} du Sauze.
- GÉRARDS (LES), éc. c^{ms} de Châteauroux. — *Les Gérards*, 1783 (Albert, I, p. 144).
- GERBAUDE (LA), f. c^{ms} de Rabou.
- GERENT, h. c^{ms} de la Faurie.
- GERENTON, f. c^{ms} de la Bâtie-Neuve.
- GERMANE, éc. c^{ms} de Savournon.
- GERMANETTE (LA), éc. c^{ms} de Serres.
- GERO, h. c^{ms} de la Roche-de-Briançon. — *Mas de Gero* (Cass.).
- GÉROUT, h. c^{ms} de la Faurie.
- GERPE, chal. c^{ms} de Vallouise.
- GETRILLE, bois, c^{ms} de Château-Ville-Vieille.
- GICOUS (LES), h. c^{ms} de Saint-Disdier.
- GIERIS, f. c^{ms} de Théus.
- GIERP (LE) [Le gazon], bois, c^{ms} du Monétier-de-Briançon.
- GIERPS (LES), bois, c^{ms} des Crottes. — *Campus de Gierp*, 1428 (Pic.).
- GIERIS, h. c^{ms} de Saint-Étienne-en-Dévoluy.
- GIER (LE), chal. c^{ms} de la Roche-de-Briançon.
- GIGNOUX, lac, c^{ms} de Cervières.
- GIGOU, f. c^{ms} de Sigoyer.
- GIGOURENS, bois, c^{ms} de Sainte-Colombe.
- GILLARDE, t. c^{ms} de Vars, affl. de Chagne.
- GILLARDES (LES), ruiss. c^{ms} de Saint-Disdier, affl. de la Souloise.
- GILLIE (LE), h. c^{ms} de la Piase.
- GILLIS (LES), h. c^{ms} de la Roche-de-Briançon. — *Mas des Gillis*, 1783 (Albert, I, p. 174). — *Mas Gillis* (Cass.).
- GILLIS (LES), h. c^{ms} de Théus.
- GIMOURS (LES), chal. c^{ms} de Saint-Chaffrey.
- GINESTE (LA) [Le genêt], bois, c^{ms} de Saint-Julien-en-Bauchaine. — *Al Genests*, 1162 (H.-A. Durb.). — *Campum Genestrie*, 1194 (*ibid.*). — *Campum de Genesta*, 1204 (*ibid.*).
- GINESTE (LA), bois, c^{ms} du Sauze.
- GINESTE (LA), f. c^{ms} de Serres.
- GINESTON (LE), bois, c^{ms} de Barret-le-Bas.
- GIOBERNEY, mont. c^{ms} de Guillaume-Pérouse.
- GIPIÈRE (LA) [La plâtrière], f. c^{ms} d'Avançon.
- GIRARDET, bois, c^{ms} d'Orcières.
- GIRARDS (LES), h. c^{ms} de Chorges. — *Les Gérards*, 1783 (Albert, I, p. 204); (Cass.).
- GIRARDS (LES), éc. c^{ms} d'Eygliers.
- GIRARDS (LES), h. c^{ms} de Savournon.
- GIRAUD (LA), f. c^{ms} de Briançon.
- GIRAUD (LA), bois, c^{ms} de la Grave.
- GIRAUDS (LES), h. c^{ms} de l'Argentière.
- GIRAUDS (LES), éc. c^{ms} d'Embrun.
- GIRAUDS (LES), h. c^{ms} de Freyssinières.
- GIRAUSONS (LES), h. c^{ms} de l'Argentière.
- GIRAUSSES (LES), h. c^{ms} de l'Argentière.
- GIRBAUD, bois, c^{ms} de Cervières.
- GIRONDE (LA), riv. Deux torrents nommés tous les deux *Gironde* la forment; ils prennent leur source : l'un par la jonction des torrents de la *Salle* et des *Bancs*; l'autre par la jonction de ceux de l'*Aïle-Froide* et de l'*Eychouda*. Ils se réunissent à Ville-Vallouise.

La carte de Cassini et celles qui l'ont suivie nomment la branche gauche de la Gironde *le Gir* ou *le Gy* et la branche droite *l'Onde* ou *la Ronde*. Rien dans les actes anciens ne justifie ces dénominations; dans ces actes aussi bien que dans le langage vulgaire, l'une et l'autre branche se nomme indifféremment *Gironde*. — *Jarentonna*, 1091 (Cart. Uic. p. 2). — *Garontona*, 1158 (*ibid.* p. 9). — *Gerentonna*, 1332 (Is. rec. Bri.). — *Aqua Jarentone*, 1394 (Is. B., 3,010). — *Aqua Gerentone*, 1406 (*ibid.*). — *Aqua magna Gerentone*, 1413 (*ibid.*). — *Gerendoine* (lang. vulg.).

GIRONDE, f. c^m de Briançon.

GIRONS (LES), f. c^m de Rambaud.

GIRORDENCHE, f. c^m de Lazer.

GIROUSSE, éc. c^m de Montmorin.

GITE (LE), moul. c^m de Tallard.

GITE-DU-ROI (LE), bois, c^m de la Pierre.

GITROLLES, bois, c^m de Château-Ville-Vieille.

GIVAUDAN, éc. c^m de Clausonne.

GLACIER-BLANC (LE), gla. c^m de la Pisse.

GLACIER-NOIR (LE), gla. c^m de la Pisse.

GLAISE, f. c^m de Saint-Julien-en-Champsaur. — *Glaysia*, 1406 (Is. châtel.).

GLAISE, h. c^m de Veynes. — *Glasi*, 1330 (H.-A. Durb.). — *Glaysia*, 1397 (Is. B., 3,000). — *Glaysia*, 1413 (Is. B., 2,631). — *Glaysia*, 1487 (La Ric). — *Glaise*, 1562 (B.-du-Rhône. Saint-Antoine, comm^m de Veynes). — *Mas de Glaysse*, 1567 (Bertrand).

GLAISE (COL DE), col, c^m de Veynes. Conduisant de la vallée du Buëch dans celle du Dévoluy. — *Collum de Glaysia*, 1543 (B.-du-Rhône. Saint-Antoine, comm^m de Veynes).

GLAISSETTE, t. c^m de Veynes, affl. du Buëch. — *Glaisseta*, 1244 (H.-A. Berth.). — *Aqua Glayseta*, 1389 (Is. châtel.). — *Glayseta*, 1413 (Is. B., 2,641).

GLAISSETTES (LES), bois, c^m de Saint-André-de-Rosans.

GLAISOLLES, h. c^m de Rousset. — *Glaysoli*, 1346 (Is. B., 2,992).

GLAISOLLES, t. c^m de Rousset, affl. de la Durance.

GLAIZA, mont. c^m de Cervières.

GLAIZE, éc. c^m de Gap.

GLAIZE (COL DE), col, c^m de Gap. — *Collum Glacie*, 1258 (H.-A. chap.).

GLAIZIL (LE), c^m, c^m de Saint-Firmin. Voc. saint Jacques et saint Ambroise. Autrefois le voc. était saint Christophe. — *Glaysilium*, 1271 (Valb. II, p. 93). — *Glaisilium*, 1341 (H.-A. chap.). — *Glaysil*, 1505 (Is. cop. AA). — *Glaysilium*, 1516 (H.-A. chap.). — *Le Glaysil*, 1516 (H.-A. rôle des décimes du diocèse de Gap). — *Le Gley-*

Hautes-Alpes.

zil, 1597 (H.-A.). — *Le Glezier*, 1762 (État des par.).

GLAIZIL (LE), t. c^m du Glaizil, affl. du Drac.

GLEISES (LES), h. c^m de Montrond.

GLEIZES (LES), h. c^m de Réalon.

GLEYSES (LES), bois, c^m du Noyer.

GLORIETTE (LA), mont. et bois, c^m de Ribiers.

GODELIN, bois, c^m des Crottes.

GODICRON, bois, c^m de Briançon.

GOGNE, bois, c^m des Orres.

GOLÉON, mont. c^m de la Grave et de Bonne-Nuit (Haute-Savoie).

GOLON (LE), t. c^m d'Abriés, affl. du torrent du Bouchet.

GOLON (LE), bois, c^m des Crottes. — *Territorium vocatum Golaon*, 1316 (H.-A. Bosc.). — *Goloni*, 1439 (Pic.).

GONDOINS (LES), h. c^m de Champoléon. — *Gondoyni*, 1406 (Is. châtel.).

GONDOUIS (LES), h. c^m de Gap.

GONDRAN (LE), mont. et fort, c^m de Cervières, du Mont-Genèvre et du Val-des-Prés. Le fort a été terminé en 1880.

GONDREAU, éc. c^m de Cervières.

GONDRES, bois, c^m de Saint-André-d'Embrun.

GONTAIL (LE), h. c^m de Châteauroux. — *Goutat*, 1783 (Albert, I, p. 144).

GONTAIL (LE), éc. c^m de Réotier.

GONTAIL (LE), bois, c^m de la Salle.

GONTAILS (LES), bois, c^m de la Grave et du Villard-d'Arène.

GONTARD, h. c^m de Chorges.

GONTARDS (LES), h. c^m de Savournon.

GONTIER, f. c^m de Châteauneuf.

GONTIERS (LES), éc. c^m de Gap.

GORGE (LA), f. c^m de la Freissinouse.

GORGE (LA), t. c^m de Réalon, affl. du torrent de Réalon.

GORGE (LA), t. c^m de Rousset, affl. de la Durance.

GORGE (LA), f. c^m de Salérans.

GORGES, bois, c^m du Val-des-Prés.

GORGES (LES), quart. c^m de Briançon. — *In Gorgis*, 1344 (Briançon). — *Les Gorges*, 1539 (Briançon, cadastre).

GORGES (LES), f. c^m d'Embrun.

GORGES (LES), chal. c^m de Névache.

GORGES (LES), bois, c^m de la Pisse.

GORGES (LES), bois, c^m de Poligny.

GORGES (LES), bois, c^m du Puy-Saint-Vincent. — *Gorgis*, 1396 (Is. rec. Bri.).

GORGES (LES), f. c^m du Forest-Saint-Julien.

GORGES (LES), éc. c^m de Sigoyer.

- GORSSE (LA), f. et t. c^m de Châtillon-le-Désert, affl. du Drouset.
- GOT (LE), chal. c^m de Freyssinières.
- GOUAS (LES), h. c^m de Champcella. — *Gouas*, 1783 (Albert, I, p. 163). — *Gouas* (État-maj.).
- GOUBERTS (LES), éc. c^m de Gap.
- GOUBERTS (LES), chal. c^m de Vallouise.
- GOUDETS (LES), h. c^m de Châteauneuf.
- GOUDISSART, bois, c^m de Chanousse.
- GOUDISSART, éc. c^m de Montmorin.
- GOUDISSART, h. c^m de Saint-Sauveur.
- GOUDISSART, chal. c^m de la Salle. — *Goudissart*, 1865 (Is. rec. Bri.). — *Gaudissard de montagne* (Cass.).
- GOUDRAYES, éc. c^m de Trescléoux.
- GOUMTROUSE, chal. c^m de Saint-Chaffrey. — *Goytrosa*, 1410 (Saint-Chaffrey, cadastre). — *Goytrosa*, 1410 (*ibid.*).
- GOUESSE (LA), f. c^m d'Éourtes.
- GOUILLONS (LES), éc. c^m de Savournon. — *Les Gouillons*, 1572 (H.-A. chap.).
- GOUJEARD (LE), f. c^m de Nossage-et-Bénévent.
- GOUMACHE, moulin, c^m de la Faurie.
- GOUDREO, chal. c^m de Cervières.
- GOUR (LE), éc. c^m de l'Argentière.
- GOUBAUX (LE), défilé et moulin, c^m du Saix. — *Goursou* (lang. vulg.).
- GOURS (LES), lac, c^m de la Roche-de-Briançon.
- GOURIAN (LE), mont. c^m de Champoléon.
- GOURIAS (LES), bois, c^m de Risoul.
- GOURIE (LA), h. c^m d'Eyghiers.
- GOURIART, bois, c^m de Guillaume-Pérouse.
- GOURNIERS (LES), h. c^m de Réalon.
- GOURON, éc. c^m du Puy-Saint-Vincent.
- GOURRE (LA) [La gueule], bois, c^m de Guilhestre.
- GOURRES (LES), h. c^m de Prunières.
- GOUSSEYONS (LES), h. c^m d'Avançon.
- GOUTA (LE), bois, c^m de la Pisse.
- GOUTAUD, h. c^m du Puy-Saint-André.
- GOUTRISSA, bois, c^m d'Arvieux.
- GOUTET, bois, c^m de Méreuil.
- GOUTRAUDS (LES), bois, c^m de Freyssinières.
- GOULARDS (LES), éc. c^m de la Roche-des-Arnauds.
- GRAFFINEL, f. c^m de Gap. — *Planum Graffinel*, 1439 (H.-A.).
- GRAFFINEL, bois, c^m de Saint-Sauveur.
- GRAFFINON, f. c^m de Montmaur.
- GRAILLE (LA) [La corneille], éc. c^m de Saint-Auban-d'Oze.
- GRAILLOUSE, f. c^m de Ribiers.
- GRAND-ARÉAS (LE), mont. c^m du Monétier-de-Briançon et de Névache.
- GRAND-BARDE, chal. c^m d'Arvieux.
- GRAND-BARRÉ (LA), mont. et bois, c^m de l'Argentière.
- GRAND-BASSIN (LE), éc. c^m de Trescléoux.
- GRAND-BÉAL (LE), canal, c^m de Briançon. — *Le Grand béal*, 1539 (Briançon, cadastre).
- GRAND-BÉAL (LE), h. c^m de Châteauneuf.
- GRAND-BÉAL (LE), canal et t. c^m des Crottes. — *Belaria molendini*, vers 1420 (H.-A. terrier des Crottes).
- GRAND-BÉAL (LE), f. c^m d'Orpierre.
- GRAND-BÉAL (LE), t. c^m de Sigottier, affl. du Buëch.
- GRAND-BÉAL (LE), f. c^m de Veynes.
- GRAND-BLACHE (LA), bois, c^m de Méreuil.
- GRAND-BOIS (LE), bois, c^m de Freyssinières.
- GRAND-BOIS-DE-TRON (LE), f. c^m de Saint-André-de-Rosans.
- GRAND-BUFFE (LA), chal. c^m de la Grave.
- GRANDE-CHALANCE (LA), t. c^m du Monétier-de-Briançon, affl. de la Guisane.
- GRAND-CHAMP (LE), f. c^m de Barret-le-Bas.
- GRAND-CHAMP (LE), f. c^m de Chabottes.
- GRAND-CHAMP (LE), bois, c^m des Crottes.
- GRAND-CHAMP (LE), éc. c^m d'Embrun.
- GRAND-CHAMP (LE), éc. c^m de Gap.
- GRAND-CHAMP (LE), éc. c^m de Manteyer.
- GRAND-CHAMP (LE), f. c^m du Puy-Saint-Vincent. — *Campum magnum*, 1379 (Is. rec. Bri.).
- GRAND-CHAMP (LE), éc. c^m de Rambaud.
- GRAND-CHAMP (LE), f. c^m de Saint-André-de-Rosans.
- GRAND-CHAMP (LE), bois, c^m de Sigottier.
- GRAND-CHAMP (LE), bois, c^m des Vigneroux.
- GRAND-CHAPELET (LE), mont. c^m d'Aspres-les-Corps, de la Salette (Isère) et de Valjouffrey (Isère).
- GRAND-CHARVET (LE), mont. c^m du Val-des-Prés, du Mont-Genèvre et Italie.
- GRAND-CHEMIN (LE), f. c^m de Vitrolles.
- GRAND-CLOT (LE), mines, c^m de la Grave.
- GRAND-COLLET (LE), h. c^m de la Pierre. — *In Colletto*, 1427 (H.-A.).
- GRAND-COLLET (LE). — Voy. COLLET.
- GRAND-COMBE (LA), bois, c^m de Saint-Martin-de-Queyrières.
- GRAND-COSTE (LA), h. c^m de Rosans.
- GRAND-COSTE (LA), bois, c^m de Névache.
- GRAND-CÔTE (LA), bois, c^m de Montmaur.
- GRAND-CÔTE (LA), bois, c^m de Réalon.
- GRAND-COUEMINIAN. — Voy. COUEMINIAN.
- GRAND-COUL (LE), bois, c^m des Vigneroux.
- GRANDE-CONTINE (LA). — Voy. CONTINE.
- GRANDE-COTTE (LA), bois, c^m d'Orcières.
- GRANDE-GRANGE (LA), f. c^m de Saléon.
- GRANDE-LAUCHE (LA), f. c^m de Pelletautier.
- GRANDE-MELLEIN (LA), f. c^m de Thésus.

GRANDE-PIÈCE (LA), f. c^m d'Ancele.
 GRAND-ERME (LE) [Erme; terre inculte], f. c^m de la Freissinouse.
 GRANDE-ROCHE (LA), f. c^m de Valserrès.
 GRANDE-SAGNE (LA) [Le grand marais], ét. c^m d'Agnière.
 GRANDES-SAGNES (LES), bois, c^m du Puy-Saint-Vincent.
 GRANDES-SAGNES (LES), bois et lac, c^m de Saint-Martin-de-Queyrières. — *Magnum stagnum*, 1339 (Is. rec. Bri.)
 GRANDE-TERRÉ (LA), éc. c^m du Monétier-de-Briançon.
 GRAND-FARAUD (LE), mont. c^m du Noyer et de Saint-Étienne-en-Dévoluy.
 GRAND-FERRAND (LE), mont. c^m de Saint-Disdier et de Tréminis (Isère).
 GRAND-FOREST (LE). — Voy. FOREST.
 GRAND-GARDE (LAC DE), lac, c^m de Cervières.
 GRAND-GLAIZA (LE), mont. c^m d'Abriés, de Cervières et Italie.
 GRAND-GUIBERT, f. c^m de Ventavon.
 GRAND-HACHE (COL DE LA), col, c^m de Névache.
 GRAND-JEAN, f. c^m de Sigoyer.
 GRAND-JEAN, h. c^m du Villard-Saint-Pancrace.
 GRAND-LOGIS (LE), éc. c^m de Chorges.
 GRAND-MAISON (LA), h. c^m de Risoul.
 GRAND-MAS (LE), éc. c^m de Barret-le-Bas.
 GRAND-MÉYRET (LE), bois, c^m du Val-des-Prés.
 GRAND-ONETIS (LE), mont. c^m de Molines-en-Queyras et de Ristolas.
 GRAND-PLAYET (LE), mont. c^m de Montmorin, de Moydans et de Ribeyret.
 GRAND-PONT (LE), pont, c^m de Briançon. — *Pons de Fontanilibus*, 1344 (Briançon).
 GRAND-PRÉ (LE HAUT- et LE BAS-), f. c^m de Barcelonnette.
 GRAND-PRÉ (LE), moulin, c^m de Chorges. — *Prati Chorgensiorum juxta flumen Druentis*, 1512 (Chorges, cadastre).
 GRAND-PRÉ (LE), chal. c^m du Puy-Saint-Vincent.
 GRAND-PRÉ (LE), mont. c^m de la Salle et du Monétier-de-Briançon.
 GRAND-PRÉ (LE), bois, c^m de Saint-André-d'Embrun.
 GRAND-PRÉ (LE), éc. c^m de Saint-Firmin.
 GRAND-PRÉ (LE), éc. c^m de Ventavon.
 GRAND-PRÉ (LE), bois, c^m des Vigneaux.
 GRAND-PUY (LE), mont. c^m de l'Argentière.
 GRAND-QUEYRON (LE), mont. c^m d'Abriés et Italie.
 GRAND-QUEYRON (LE), bois, c^m de l'Argentière.
 GRAND-SAGNE (LA), éc. c^m de l'Argentière.
 GRAND-SAPET (LE), bois, c^m de Clausonne.
 GRAND-SAUT (LE), bois, c^m de Guillaume-Pérouse.
 GRAND-SERRE (LE) [La grande colline], chal. c^m de l'Argentière.

GRAND-SERRE (LE), mont. c^m de la Roche-de-Briançon et de Saint-Crépin.
 GRAND-SERRE, bois, c^m de Saint-Julien-en-Bauchaine. — *Belserre*, 1116 (H.-A. Durb.).
 GRANDS-PINS (LES), bois, c^m de Réotier.
 GRAND-UBAC (LE) [Ubac; terrain exposé au nord], bois, c^m de Montjay.
 GRAND-UBAC (LE), bois, c^m de Montmaur.
 GRAND-VALLON (LE), mont. c^m d'Aiguilles, de Châteauneuf-Vieille et de Cervières.
 GRAND-VALLON (LE), bois, c^m des Crottes.
 GRAND-VALLON (LE), bois, c^m de la Pierre.
 GRAND-VALLON (LE), bois, c^m de Saint-Genis.
 GRAND-VEAUX (LES), f. c^m de Montmaur.
 GRAND-VIGNE (LA), f. c^m de l'Argentière.
 GRAND-VIGNE (LA), bois, c^m de Saint-André-de-Rosans.
 GRAND-VILLARD (LE), h. c^m de Saint-Disdier. — *Alt Vilar*, 1138 (H.-A. Durb.). — *Altus Villarius*, 1161 (*ibid.*). — *Altus Villarius*, 1256 (*ibid.*). — *Aut Vilar*, 1256 (*ibid.*).
 GRAND-VILLARD (LE). — Voy. VILLARD-SAINT-PANCRACE.
 GRANES (LES), éc. c^m de la Bâtie-Neuve.
 GRANGE (LA), quart. c^m de la Beaume. — *Grangia*, 1408 (Is. B, 3,000).
 GRANGE (LA), f. c^m de Châteauneuf-de-Chabre.
 GRANGE (LA), éc. c^m de la Faurie.
 GRANGE (LA), éc. c^m de Rosans.
 GRANGE (LA), f. c^m de Saint-Maurice.
 GRANGES (LE), éc. c^m du Val-des-Prés. — *Grangia nova* ? vers 1500 (Val-des-Prés, cadastre).
 GRANGE-BLANC (LA), f. c^m de Sainte-Colombe.
 GRANGE-DE-BANDOULIÈRE (LA), f. c^m de Chanousse.
 GRANGE-DE-BAUME (LA), f. c^m de Saint-André-de-Rosans.
 GRANGE-DE-PRELISSIER (LA), ruines, c^m d'Aspres-les-Corps. — *Pellissarii*, 1525 (Aspres, cadastre).
 GRANGE-DES-PLANS (LA), f. c^m de Saléon.
 GRANGE-DU-GRÈS (LA), éc. c^m de Saint-André-de-Rosans.
 GRANGE-DU-SERRE (LA), f. c^m de Saint-André-de-Rosans.
 GRANGE-HAUTE (LA), bois, c^m de Saint-André-de-Rosans.
 GRANGE-JEAN (LA), éc. c^m de Saint-Cyrice.
 GRANGE-NEUVE (LA), éc. c^m d'Aspres-les-Veynes.
 GRANGE-NEUVE (LA), f. c^m de Chabestan.
 GRANGE-NEUVE (LA), éc. c^m de Châteauneuf-de-Chabre.
 GRANGE-NEUVE (LA), éc. c^m de Guillestre.
 GRANGE-NEUVE (LA), éc. c^m du Poël.
 GRANGEON (LE), bois, c^m de Chabestan.
 GRANGEON (LE), f. c^m de Chanousse.

- GRANGEON (LE), f. c^m de Châteauneuf-de-Chabre.
 GRANGEON (LE), f. c^m des Crottes. — *Grangia*, 1301 (Embr. livre des copies).
 GRANGEON (LE), éc. c^m de Rosans.
 GRANGEONS (LES), f. c^m de Chabottes.
 GRANGER (LE) [Le fermier], f. c^m de la Freissinouse.
 GRANGE-ROUX (LA), f. c^m de Saint-Martin-de-Queyrières.
 GRANGES (LES), h. c^m d'Abriés.
 GRANGES (LES), éc. c^m d'Antonaves.
 GRANGES (LES), f. c^m d'Aubessagne.
 GRANGES (LES), h. c^m de Barret-le-Bas.
 GRANGES (LES), h. c^m de Chanousse.
 GRANGES (LES), éc. c^m de la Bâtie-Mont-Saléon.
 GRANGES (LES), f. et bois, c^m de la Faurie. — *Grangie*, 1428 (Is. B, 2,733).
 GRANGES (LES), f. c^m de Montclus.
 GRANGES (LES), f. c^m de la Pierre.
 GRANGES (LES), bois, c^m de Réalon.
 GRANGES (LES), éc. c^m de Saint-André-d'Embrun.
 GRANGES (LES), éc. c^m de Saint-André-de-Rosans.
 GRANGES (LES), t. c^m de Saint-Julien-en-Champsaur, affl. du torrent de Riou-Buissard.
 GRANGES (LES), h. c^m de Sainte-Marie.
 GRANGES (LES), f. c^m de Saint-Martin-de-Queyrières.
 GRANGES (LES), h. c^m de Saint-Pierre-Avez.
 GRANGES (LES), h. c^m de Sorbiers.
 GRANGES (LES), chal. c^m du Villard-Saint-Pancre.
 GRANGES-DE-L'ÉGLISE (LES), h. c^m de Chanousse.
 GRANGES-DES-ADRETS (LES) [Adret; terrain exposé au midi], éc. c^m de Saléon.
 GRANGES-DES-PLANS (LES), éc. c^m de Saléon.
 GRANGETTE (LA), bois, c^m de Chorges.
 GRANGETTE (LA), bois, c^m d'Orcières.
 GRANGETTE (LA), f. c^m de Rabou.
 GRANGETTE (LA), h. c^m de Réotier.
 GRANGETTE (LA), f. c^m de la Roche-des-Arnauds.
 GRANGETTE (LA), bois, c^m de Saint-Clément.
 GRANGETTE (LA), f. c^m de Saint-Laurent-du-Cros. — *Grangeta*, 1526 (Saint-Laurent, cadastre).
 GRANGETTES (LES), h. c^m du Monétier-de-Briançon.
 GRANGETTES (LES), chal. c^m de Saint Crépin.
 GRANGETTES (LES), h. c^m de la Salle.
 GRANGETTES (LES), bois, c^m du Villard-Saint-Pancre.
 GRANIERS (LES), h. c^m de la Bâtie-Mont-Saléon.
 GRANON (LE), f. c^m de Saint-Bonnet.
 GRANON, chal. c^m du Val-des-Prés. — *Cella de Granovils*, 1232 (Is. B, 2,994). — *Grenon de montagne* (Cass.).
 GRANON, mont. et t. c^m du Val-des-Prés, affl. de la Clorée. — *Montanea de Granovils*, 1317 (Is. B, 2,994). — *Montanea de Granol*, 1429 (Is. B, 2,999). — *Granouil*, 1783 (Albert, I, p. 269).
 GRANOUTEQU, bois, c^m d'Orpierre.
 GRATAR, h. c^m de la Salle. — *In Gratado*, 1343 (Is. B, 2,996). — *Gratart*, 1343 (*ibid.*). — *Gratandum*, 1343 (*ibid.*). — *En Gratat*, 1364 (Is. rec. Bri.).
 GRATTE-LOUP, éc. c^m d'Aiguilles.
 GRATTE-LOUP, éc. c^m de Guillestre.
 GRAUNETTE, t. c^m de Poligny, affl. du Drac.
 GRAVAS (LE), éc. c^m des Crottes. — *Gravassum*, vers 1420 (H.-A. terrier des Crottes). — *Gravassium*, 1458 (Crottes, cadastre).
 GRAVAS (LE), f. c^m de la Faurie.
 GRAVAS (LES), bois, c^m de Rosans.
 GRAVE (MANDEMENT DE LA). Ancien mandement de la châtellenie de l'Oisans, comprenant les communes actuelles de la Grave et du Villard-d'Arène.
 GRAVE (LA), ch.-l. de c^m, arr^t de Briançon. — Voc. l'Assomption. — *Arene subteriores*, 1080 (Cart. Ulc. p. 160). — *Arena*, 1101 (*ibid.* p. 197). — *Arene*, 1137 (*ibid.* p. 117); 1217 (*ibid.* p. 45). — *Arene inferiores*, XIV^e s^e (Cart. de Saint-Hugues, p. 272). — *Arene*, 1409 (Is. B, 2,994). — *Ecclesia de Grava seu de Arenis inferioribus*, 1497 (Cart. de Saint-Hugues, p. 285). — *Ecclesia beate Marie de Grava*, 1497 (*ibid.* p. 307). — *Arene inferiores*, 1497 (*ibid.* p. 381). — *Grava Arenarum mandamento Oysencii*, XVI^e s^e (Pol.). — *La Grave en Oysans* (Cass.).
 GRAVE (LA). — Voy. COMBE-ARNAUD.
 GRAVE (GLACIER DE LA), gla. c^m de la Grave. — *Grasicum Grava*, 1497 (Cart. de Saint-Hugues, p. 381).
 GRAVELLE (LA), bois, c^m des Crottes.
 GRAVES (LES), f. c^m de Bruis.
 GRAVES (LES), f. c^m de Gap.
 GRAVES (LES), f. c^m de Rosans.
 GRAVES (LES), f. c^m de Saint-Sauveur.
 GRAVIÈRE (LA), f. c^m de Manteyer.
 GRAVIÈRE (LA), éc. c^m d'Orcières.
 GRAVIÈRES (LES), bois, c^m de Briançon. — *Les Gravières*, 1539 (Briançon, cadastre).
 GRAVIÈRES (LES), mont. c^m de Rosans et de Cornillac (Drôme).
 GRAVIÈRES (LES), éc. c^m de Trescléoux.
 GRAVIÈRES (LES), bois, c^m du Val-des-Prés.
 GRAVIÈRES-DE-RIOU-PEIROUS (LES), f. c^m de Tallard.
 GRAZOUNIER, bois, c^m de Névache.
 GREFFIER, moult. c^m de Montmaur.
 GRENIERS (LES), quart. c^m de la Salle. — *In Granars*, 1343 (Is. B, 2,996). — *Agranerii*, 1410 (Saint-Chaffrey, cadastre). — *Agreneti*, 1410 (*ibid.*).

- GRENOBLE, f. c^m de la Bâtie-Neuve.
 GRENOUILLE (LA), bois, c^m de Saint-Cyrice.
 GRÉOLIER, h. c^m de Rochebrune.
 GRÉOTIER (LE), chap. c^m de Guillestre.
 GRÉPON (LE), bois, c^m de Salérens.
 GRÉS (LES) [Les terres légères], h. c^m de Moydans.
 GRÉS (LES), éc. c^m de Veynes.
 GRÈSES (LES), f. c^m de Ribeyret.
 GRESOURIÈRES (LES), h. c^m de Vallouise. — *Terra Grasonaris*, XIII^e s^e (Cart. Ulc. p. 207).
 GRESPILLON (LE) [La montée], éc. c^m de Tallard.
 GRILLADE (LA), éc. c^m de Vitrolles.
 GRIMAUD, bois, c^m d'Arvieux.
 GRIMAUD (LE), ruiss. c^m de Gap, affl. de la Luye. — *Riou Grimaut*, 1545 (Pol.).
 GRIMAUD, f. c^m de la Fare.
 GRIMAUD, éc. c^m de Saint-Bonnet.
 GRIMAUDAIS, éc. c^m d'Aspres-les-Corps. — *Cella Grimaldenchi*, 1146 (H.-A. Durb.). — *Pratum Grimaldenchi*, XII^e siècle (*ibid.*). — *Grimaudescum*, 1525 (Aspres-les-Corps, cadastre).
 GRIMES, h. c^m de Ribeyret. — *Grim* (Cass.).
 GRIMOURS, bois, c^m de Rosans.
 GRIPPE (LA), f. c^m de Montmaur.
 GRIPPON (LE), f. c^m de Saint-Pierre-Avez.
 GRISÉS (LES), f. c^m de Ribeyret.
 GRISOLLE, f. c^m de la Rochette.
 GRISON, f. c^m de la Bâtie-Mont-Saléon.
 GRISON, éc. c^m du Saunze.
 GRISONNIÈRE (LA), bois, c^m de Saint-Julien-en-Bauchaine.
 GROILLÈRE (LA), f. c^m de l'Argentière.
 GROS (LE), éc. c^m d'Aubessagne. — *Grossum*? XI^e s^e (B. N. mss. lat. 12,730, p. 354).
 GROS (LE), h. c^m d'Eygliers. — *Forestum de Grosso*, XIII^e siècle (Valb. II, p. 15); 1321 (Is. B, 2,998).
 GROS-BENOIT, f. c^m de Sigoyer.
 GROIS-BOIS (LE), bois, c^m de Saint-Jean-Saint-Nicolas.
 GROS-BUISSON (LE), bois, c^m de Montjay.
 GROS-CHAMP (LE), bois, c^m de Savines.
 GROSELIER (LE), chal. c^m de Réalon.
 GROS-FORREST (LE), éc. c^m de Rambaud.
 GROS-GAILLARD (LE), bois, c^m du Monétier-de-Briançon.
 GROS-GARAIS, bois, c^m de Névache.
 GROS-HIVER (LE), quart. c^m de Château-Ville-Vieille. — *Grossum hibernum*, 1373 (Is. rec. Bri.).
 GROS-PRÉ (LE), f. c^m de Ceillac.
 GROS-RIV (LE), t. c^m du Monétier-de-Briançon, affl. de la Guisane.
 GROSSE-PIERRE (LA), éc. c^m de Chorges.
 GROSSE-PIERRE (LA), bois, c^m du Puy-Saint-André. — *Petra Grossa*, 1383 (Is. rec. Bri.).
 GROSSES-PIERRES (LES), bois, c^m des Vigneaux.
 GROS-UBAC (LE), bois, c^m de Bruis.
 GROUILLI, moult. c^m de Rochebrune.
 GROUVAC, éc. c^m de Ribiers.
 GRUN-DE-SAINTE-MAURICE (LE), mont. c^m de Saint-Maurice et de Valjouffrey (Isère).
 GUA (LE), h. c^m de Montmorin.
 GUAYT (LES), quart. c^m de Briançon. — *Serre dal Gay*, 1539 (Briançon, cadastre).
 GUBIAS (LES), h. c^m de Champoléon.
 GUEGA, éc. c^m de Gap.
 GUENET-DU-MILIEU (LE), chal. c^m de la Grave.
 GUERINS (LES), éc. c^m d'Avançon.
 GUERINS (LES), h. c^m de la Bâtie-Vieille.
 GUÉRINS (LES), h. c^m de Fouillouse.
 GUÉRINS (LES), éc. c^m de la Freissinouse.
 GUÉRINS (LES), f. c^m des Orres.
 GUÉRINS (LES), h. c^m de la Rochette.
 GUÉRINS (LES), éc. c^m de Sigoyer. — *Les Garins*, 1621 (Pic.).
 GUERITE, bois, c^m de Risoul.
 GUERSE, éc. c^m de Ventavon. Cette terre appartenait au XVII^e siècle à une famille noble du nom de Guers.
 GUÈSE (LA), t. c^m de la Grave, affl. de la Romanche.
 GUETTE (LA), f. c^m de la Bâtie-Neuve.
 GUEYDI, h. c^m de Chanousse.
 GUYT (LE), bois, c^m de Briançon.
 GUYT (LE), quart. c^m de Saint-André-d'Embrun. — *A Gueyt*, 1465 (Saint-André, cadastre).
 GUETTE, éc. c^m de Ribeyret.
 GUETTE, éc. c^m de Saint-André-de-Rosans.
 GUIAUX, f. c^m de Chabestan.
 GUIBERT (GRAND-ET-PETIT), f. c^m de Ventavon.
 GUIBERTES (LES), vill. c^m du Monétier-de-Briançon. Paroisse, voc. le saint Esprit et saint Antoine. Érigée par ordonnance du 13 décembre 1836. — *Guiberti*, 1347 (Is. rec. Bri.). — *Guyberte*, 1379 (*ibid.*). — *Guiberti*, 1393 (*ibid.*). — *Guyberti*, 1415 (*ibid.*); 1479 (Is. B, 2,997). — *Guiberti*, 1495 (not. d'Emb.). — *Les Guiberts* (Cass.).
 GUIBERTES (LES), bois, c^m de la Salle. — *Mansum Guibertorum*, 1405 (Is. B, 3,810).
 GUICHE, f. c^m de la Freissinouse.
 GUICHES (LES), éc. c^m de Saint-Sauveur.
 GUIGONS (LES), h. c^m de Saint-Apollinaire.
 GUIGOUAN, bois, c^m des Vigneaux.
 GUIGUES (LES), éc. c^m d'Aspres-les-Corps.
 GUIL (LE), riv. prend sa source dans la commune de Ristolas et se jette dans la Durance dans celle de Guillestre, près de Mont-Dauphin. — *Aqua Guillestre*, 1290 (Valb. II, p. 54). — *Aqua Guillestre*, 1320 (Is. B, 3,010). — *Aqua Guillestre*,

- 1392 (Is. rec. Bri.); 1427 (*ibid.*). — *Guillus*, 1461 (Ville-Vieille). — *Rivus Guilius*, 1461 (*ibid.*).
- GUILLAUME-PÉROUSE, c^m, c^m de Saint-Firmin. Cette commune forme une seule paroisse avec celle de Clémence-d'Ambel. C'est une agglomération de hameaux dont aucun ne porte le nom de Guillaume-Pérouse. J'ai indiqué au mot *Clémence-d'Ambel* l'origine historique des noms de ces deux communes.
- GUILLAUMES (LES), éc. c^m de Vars.
- GUILLAUMETS (LES), bois, c^m de Crévoux.
- GUILLERMIN (LE), t. c^m de Saint-Crépin, aff. de la Durance.
- GUILESTRE (MANDEMENT DE). Ancien mandement appartenant à l'archevêque d'Embrun et comprenant les communes actuelles de Guillestre, de Risoul, de Vars et de Ceillac. — *Le mandement de Guillestre*, 1505 (Is. B., 2,993).
- GUILESTRE, ch.-l. de c^m, arr. d'Embrun. Voc. l'Assomption. Autrefois le voc. était Notre-Dame de l'Aquilon. — *Guillestra*, 1119 (bulle de Gélase II, B. N. mss. lat. 12,659, p. 315); XII^e siècle (Cart. Ulc. p. 179); 1284 (Embr.). — *Castrum et villa de Guillestra*, 1290 (Valb. II, p. 54). — *Guillestra*, 1301 (H.-A.). — *Guilhestra*, 1301 (Guil.). — *Guillestra*, 1306 (*ibid.*); 1321 (Is. B., 2,998). — *Chillestra*, 1358 (Guil.). — *Guilhestra*, 1370 (H.-A.). — *Le chastel, ville et chastellenie de Guillestre*, 1374 (Embr.). — *Castrum Guillestre*, 1472 (Is. B., 2,994). — *Guillestre*, 1505 (Is. B., 2,993). — *Guillestre*, 1512 (Is. B., 2,994). — *Guillestre*, 1520 (Cart. de Montel. p. 330). — *Guillestre*, 1568 (H.-A. pouillé du diocèse d'Embrun).
- GUILLOUMOUS (LES), éc. c^m d'Avançon.
- GUINDAINE (LA), chal. c^m du Villard-d'Arène.
- GUINEY, bois, c^m d'Abriés.
- GUINGUETTE (LA), h. c^m du Noyer.
- GUIONS (LES), éc. c^m de Réotier.
- GUIONS (LES), h. c^m de Saint-Crépin.
- GUIOTS (LES), éc. c^m de Chabestan.
- GUIRE, éc. c^m du Bersac.
- GUISANE (LA), riv. prend sa source dans la commune du Monétier-de-Briançon et se jette dans la Durance dans celle de Briançon, au pont de Sainte-Catherine. — *Aquisiana*, 739 (Cart. de Saint-Hugues, testament d'Abbon). — *Aquisana*, 739 (*ibid.*). — *Aguzane fluvium*, 1020 (Periz, VII, p. 81). — *Agusana*, 1232 (Is. B., 2,994). — *Aqua Aguzane*, 1311 (Is. rec. Bri.); 1337 (*ibid.*). — *Aqua Aguzane*, 1394 (*ibid.*). — *Aqua Agugane*, 1397 (*ibid.*). — *Aqua Agucanis*, 1398 (*ibid.*). — *Agusana*, 1415 (*ibid.*). — *Aqua Guisane*, 1466 (Is. B., 2,998). — *Agusane*, XV^e siècle (H.-A.). — *La ribiere de la Guisane*, 1539 (Briançon, cadastre).
- GUITTON (LA), bois, c^m de Bruis.
- GUYONNE (LA), f. c^m de Ribiers. — *L'Aguienne* (État-maj.).
- GVERIS (LES), h. c^m de Vitrolles.
- GYPÈRE (LA), bois, c^m de Savines. — *Locus de Gipeis*, 1235 (Embr. livre des copies).
- GYPÈRE, éc. c^m d'Avançon.

H

- HAUDORENS (LES), h. c^m de Freyssinières. — *Les Oudoulent* (Cass.).
- HAUSSETS (LES), h. c^m de Vitrolles.
- HAUT-BOUFFET (LE) [Bouffet; soufflet], mont. c^m de la Cluse et de Luz-la-Croix-Haute (Isère).
- HAUT-CHEVALET (LE), h. c^m de Sainte-Colombe. Ce hameau est de la paroisse d'Orpierre. — *Le Chevalat*, 1587 (Gaignaire).
- HAUTE-BEAUME (LA), c^m, c^m d'Aspres. Cette commune et celle de la Beaume ne forment qu'une seule paroisse. Au siècle dernier, elle était nommée tantôt *le château la Beaume*, tantôt *les hommes de Gabriel Raymond*. Cette dernière dénomination provenait de ce que dans le partage fait vers 1450 entre Gabriel et Claude Raymond, fils de Henri Raymond, seigneur de la Beaume, le premier avait eu pour sa part les hommes dépendant de la succession paternelle qui habitaient la Haute-Beaume. — *Castrum superior de Balma*, 1326 (Is. B., 3,001). — *Castrum superius Balms Arnaudorum*, XIV^e siècle (Is. B., 3,000). — *Les hommes de Gabriel Raymond*, 1762 (État-des-par.). — *Les aumes de Gabriel Raymond* (Cass.). — *Château la Beaume*, 1789 (Alman. du Dauph.).
- HAUTE-CARANE (LA), éc. c^m de Chaudun.
- HAUTE-LUZ (LA), mont. c^m de la Cluse.
- HAUTES-GRANGES (LES), f. c^m de Chanousse.
- HAUTES-RIÈRES, h. c^m de Saint-Pierre-Avez. — *Alte ripe*, 1177 (B.-du-Rhône. Malte, comm^m de Joucas).
- HAUTEVILLE, h. c^m d'Aspremont. — *Alta villa*, 1477 (Is. B., 2,998).

- HAUT-PAÏRE (Les), mont. c^m d'Oze et de Saint-Aubert-d'Oze.
- HAUT-PLAN (Les), gla. c^m de Clémence-d'Ambel.
- HAUTS-INFOURNAS (Les), h. c^m des Infournas.
- HENRIS (Les), h. c^m de Briançon.
- HENRIS (Les), éc. c^m de Réotier.
- HENRIS (Les), éc. c^m d'Upaix.
- HERAUD (L'), bois, c^m de Montjay.
- HERBEYS (Les), châ. c^m d'Aubessagne. Cette terre a pris le nom de la famille des Herbeys, originaire de Grenoble, qui la posséda à partir de la fin du XIII^e siècle. — *Herbasium*, 1341 (H.-A. chap.). — *Herbesii*, 1390 (Is. B, 3,000); 1490 (Pic.). — *Herbesium*, 1525 (H.-A. chap.).
- HÉRIÈS (Les), f. c^m de Crévoux.
- HÉRITIER (L'), éc. c^m de Saint-André-d'Embrun.
- HÉRITIERS (Les), h. c^m de la Motte. — *Locus Heritorum*, 1390 (Is. B, 3,000).
- HÉRITIERS (Les), bois, c^m de Baratier.
- HÉRITIERS (Les), h. c^m du Poët.
- HERME (L') [Terrain inculte], bois, c^m de Champcella.
- HERME (L'), chap. c^m de Risoul.
- HERMES (Les), bois, c^m de Roussel.
- HERMES-SAINT-JEAN (Les), bois, c^m du Puy-Saint-Vincent.
- HERMIÈRE (L'), h. c^m de Saint-Clément.
- HERMIÈRE (L'), éc. c^m de Saint-Martin-de-Queyrières. — *L'Armentière de la montagne* (Cass.).
- HERMITAGE (L'), f. c^m de la Bâtie-Vieille.
- HERMITAGE (L'), éc. c^m du Villard-Saint-Pancrace.
- HERMITANE (L'), quart. c^m de Chorges. — *Heremitanum*, 1512 (Chorges, cadastre).
- HERMITANE (L'), t. c^m de Remollon, affl. de la Durance.
- HERMITE (L'), bois, c^m de Saint-André-d'Embrun.
- HERMITE (L'), f. c^m de Veynes.
- HERMITTE (L'), éc. c^m du Sauze.
- HERMITTONS (Les), h. c^m d'Espinasses.
- HEUVIÈRES (Les), mont. c^m de Ceillac et de Saint-Paul (Basses-Alpes).
- HIÈRES (Les), vill. c^m de la Grave. Paroisse, voc. saint Pierre et saint Paul. — *Locus de Heyriis*, 1466 (Les Hières). — *Locus de Heriis*, 1497 (Cart. de Saint-Hugues, p. 307). — *Herii parochia Grave Arenarum*, XVI^e s^e (Poligny). — *Les Yères en Oysans*, 1577 (Les Hières).
- HIÈRES (Les), quart. c^m des Orres. — *Les Hiesres*, 1585 (Pic. cadastre des Orres).
- HIÈRES (Les), h. c^m de la Pierre.
- HIVANS (Les), éc. c^m de Chorges. — *Les Yvans* (État-maj.).
- HIVERNAILLES (Les), bois, c^m d'Eyglis.
- HOCHES (Les), b. c^m de Châteauneuf-d'Oze.
- HOCHES (Les), éc. c^m de Poligny.
- HOCHES (Les), bois, c^m de Saint-Crépin. — *Oucha*, 1351 (Is. rec. Bri.).
- HODOULS (Les), éc. c^m de Freyssinières.
- HODOULS (Les), éc. c^m de Saint-Crépin.
- HOMMAGE (L'), mont. c^m de Chanousse et de Méreuil. — *In Homagio*, 1398 (Is. châtel.). — *Aumage* (État-maj.).
- HOMME (L'), mont. et gla. c^m de la Grave et du Villard-d'Arène.
- HOMME-MORT (L'), t. c^m de Baratier, affl. de Vachères.
- HOMMES (Les), mont. c^m de Champoléon et d'Orcières.
- HÔPITAL (L'), h. c^m d'Aubessagne. Ce nom, comme la plupart des suivants, désigne une possession des chevaliers hospitaliers de Saint-Jean de Jérusalem ou de Saint-Antoine en Viennois.
- HÔPITAL (L'), f. c^m de Bénévent-et-Charbilloc. — *Hospitalis*, 1406 (Is. châtel.).
- HÔPITAL (L'), f. c^m d'Embrun. Cette ferme, qui appartient à l'hôpital d'Embrun, a été construite il y a peu d'années.
- HÔPITAL (L'), éc. c^m de Gap. Hôpital construit au commencement du siècle sur l'emplacement d'un ancien couvent de capucins.
- HÔPITAL (L'), f. c^m de Montmaur.
- HÔPITAL (L'), f. c^m des Orres. — *In closo Hospitali*, XV^e siècle (Pic. cadastre des Orres).
- HÔPITAL (L'), éc. c^m de Saint-Bonnet.
- HÔPITAL (L'), lieu disp. c^m de Saint-Clément. — *Hospitalis*, 1306 (H.-A.).
- HÔPITAL (L'), éc. c^m de Saint-Étienne-d'Avançon.
- HÔPITAL (L'), lieu disp. c^m de Savines. — *Hospitalis*, 1420 (Is. rev. de feux).
- HORT (L') [Le jardin], éc. c^m de Saint-Jean-Saint-Nicolas.
- HORTS (Les), éc. c^m de la Grave.
- HORTS (Les), quart. c^m du Monétier-de-Briançon. — *Orti*, 1387 (Is. B, 3,010).
- HORTS (Les), bois, c^m de Saint-Martin-de-Queyrières.
- HOSPICE-DU-LAUTARET (L'), maison de refuge, c^m du Monétier-de-Briançon et du Villard-d'Arène. Fondée au commencement de ce siècle; l'ancien hospice, qui date du XIII^e siècle, porte le nom de *la Madeleine*.
- HOSTES (Les), éc. c^m de Moydans.
- HOURTOUNS (Les) [Les jardinets], bois, c^m de Freyssinières.
- HURTIS, bois, c^m de Savines.

HUGUENOT (CHEMIN DE L'), c^m de Laragne. Ancienne route conduisant du Gapençais au comtat Venaissin.
 HUGUES (LES), chal. c^m de Cervières. — *Les Hugons* (État-maj.).
 HUGUES (LES), bois, c^m d'Esparron.
 HUGUES (LES), h. c^m de Lazer.
 HUGUES (LES), f. c^m de Tallard.
 HUGUES (LES), éc. c^m de Valsarres.
 HUMBERT-DAUPHIN (CHEMIN D'), c^m de Saint-Bonnet,

de Bénévent-et-Charbillac, des Infournas et de la Motte. Ce chemin suit vraisemblablement l'ancien tracé de la voie romaine d'*Ictodorum* (Manse) à *Geminus* (Mens). Peut-être a-t-il été réparé à la fin du XIII^e ou au commencement du XIV^e siècle par l'un des deux dauphins qui ont porté le nom de Humbert.

HUMFLES (LES), h. c^m de Freyssinières. — *Ad Enflès*, 1401 (Is. B, 3,000). — *Les Enfloux* (État-maj.).

I

IGLETTE (L'), moul. c^m du Val-des-Prés.
 ÎLE-DU-SERRE-DE-GOÛRE (L'), éc. c^m de Rousset.
 ÎLE-HAUTE (L'), moul. c^m de Montrond.
 ÎLES (LES), éc. c^m d'Aspremont.
 ÎLES (LES), bois, c^m de Châteauneuf-de-Chabre.
 ÎLES (LES), f. c^m de Saint-Julien-en-Champsaur.
 ÎLES-DE-SAINT-JEAN (LES), bois, c^m du Villard-Saint-Pancrace. — *Isle*, 1399 (Is. rec. Bri.).
 ILLE (L'), f. c^m de Théus.
 ILLE (L'), bois, c^m du Buisard et de Chabottes.
 IMBERTONS (LES), éc. c^m du Puy-Saint-Eusèbe.
 IMBERTS (LES), éc. c^m de Chabottes. — *Mansum de Humbertis*, 1406 (Is. châtél.).
 IMBERTS (LES), h. c^m de Champcella.
 IMBERTS (LES), h. c^m de Saint-Clément.
 INCHASTRE (L'), bois, c^m de Champcella.
 INCLUS (L'), bois, c^m de Montjay.
 INCONNUS (LES), f. c^m de Pelleautier.
 INFERNET (L'), mont. et fort, c^m de Briançon.
 INFERNET (L'), f. c^m de Bruis.
 INFERNET (L'), f. c^m de Montmorin.
 INFERNET (L'), bois, c^m de Névache.
 INFERNET (L'), quart. c^m de Réotier. — *Ynfernatum*, 1368 (Is. B, 2,995).
 INFERNET (L'), bois, c^m du Val-des-Prés.
 INFOURNAS (LES), c^m, c^m de Saint-Bonnet. Voc. l'Assomption. — *Villa Fornax*, XI^e s^e (B. N. mss. lat. 12,659, p. 353). — *Locus de Infornasis*, 1307 (H.-A.). — *Infornaciis*, 1324 (H.-A. chap.); 1390 (Is. B, 3,000). — *Infournati*, 1506 (Gap, livre terrier). — *Infornas*, 1516 (H.-A. rôle des décimes du diocèse de Gap). — *Les Enfornas*, 1543 (Gaignaire). — *Informati*, 1573 (Pic. rôle des bén. du dioc. de Gap). — *Les Infornas*, 1762 (État des par.).
 INQUITARD, f. c^m de Méreuil.
 INGUSTIER (L'), mont. c^m de Champoléon et de Molines-en-Champsaur.

INIÈRES (LES), vill. c^m de Saint-André-de-Rosans. Paroisses, voc. saint Martin de Tours. — *Les Anières*, 1775 (Pic.). — *Les Aniers* (Cass.); (État-maj.).
 INSERNAI (L'), éc. c^m de Saint-Martin-de-Queyrières.
 INSOUILLÈRE (L'), f. c^m de Saint-Eusèbe.
 IRÈLS (LES), éc. c^m de la Bâtie-Neuve.
 ISARD, f. c^m du Sauze.
 ISCLAS (L'), bois, c^m de Champcella.
 ISCLE (L') [Bois taillis sur des graviers], bois, c^m de Chorges. — *Ysula*, 1512 (Chorges, cadastre). — *Yscla*, 1512 (*ibid.*).
 ISCLE (L'), bois, c^m de Saint-Clément.
 ISCLE (L'), f. c^m de Saint-Léger.
 ISCLE (L'), quart. c^m de Saint-Martin-de-Queyrières. — *Iscla Pratellarum*, 1418 (H.-A.).
 ISCLE-AMAS (L'), f. c^m de Serres.
 ISCLE-DU-PÉCHOUS (L'), bois, c^m de l'Argentière.
 ISCLE-RARE (L'), éc. c^m de la Bâtie-Mont-Saléon.
 ISCLES (LES), quart. c^m de Briançon. — *Yscla*, 1344 (Briançon). — *Les Ysclès*, 1539 (Briançon, cadastre).
 ISCLES (LES), bois, c^m de Chabottes.
 ISCLES (LES), quart. c^m de Saint-André-d'Embrun. — *In Isclis de Tulugnis*, 1465 (Saint-André, cadastre).
 ISCLES (LES), bois, c^m de Vallouise.
 ISCLES (LES), quart. c^m de Veynes. — *Insula*, 1377 (Is. B, 2,625). — *Iscla*, 1481 (B.-du-Rhône. Saint-Antoine, comm^m de Veynes).
 ISLE (L'), moul. c^m de Laye.
 ISNARDS (LES), éc. c^m d'Esparron.
 ISOARDS (LES), éc. c^m de la Roche-de-Briançon.
 ISSARTIN (L') [Le petit défrichement], bois, c^m d'Abriès.
 ISSARTON (L'), quart. c^m d'Orcières. — *Ysartonum*, 1529 (H.-A. terrier d'Orcières).

ISSORA (L'), t. c^m de Champoléon, affl. du Drac.
 ISOARD (COL D'), col et maison de refuge, c^m d'Arviéux. Ce col conduit de la vallée de la Durance dans celle du Guil. — *Collum Isoart*, 1475 (Vaccarone, p. 69). — *Collis Isoardi*, 1475 (Vaccarone, p. 69).

ISOARD, chal. c^m de Cervières.
 ISOARDS (LES)? lieu disp. c^m de Chorges. — *Masus Isoardorum*, 1512 (Chorges, cadastre).
 ISOARDS (LES), c^m de Manteyer.
 ISOARDS (LES), h. c^m de la Roche-de-Briançon. — *Le Mas des Isoards* (Cass.).

J

JACOBINS (LES), éc. c^m d'Aspremont.
 JACOBS (LES), h. c^m de Saint-Léger.
 JACOMET, h. c^m de Briançon.
 JACQUARONS (LES), f. c^m de la Roche-des-Arnauds.
 JACQUES (LES), f. c^m de Montgardin.
 JACQUES (LES), f. c^m de Saint-Laurent-du-Cros.
 JACQUONS (LES), h. c^m de Chabottes. — *Jacon* (État-maj.).
 JADIS (LE), chal. c^m de Névache.
 JALASSE (LE) [Le coq], éc. c^m du Villard-Saint-Pancrace.
 JALAVETS (LES), bois, c^m de Ceillac.
 JALLEYS (LES) [Les petits coqs], éc. c^m de Saint-Jean-Saint-Nicolas.
 JAMANON, éc. c^m de Lorange.
 JAMES (LES), h. c^m d'Avançon.
 JAMES, f. c^m d'Étoile.
 JANOSSE (LA), f. c^m de la Cluse.
 JARA, f. c^m de Barret-le-Bas.
 JARANDIER, f. c^m de Ventavon.
 JARDANNE, mont. c^m de Montclus, de Serres et de Sigottier.
 JARDINS (LES), bois, c^m de la Grave.
 JARGEATE (LA), quart. c^m de Saint-Laurent-du-Cros. — *Jarge*, 1526 (Saint-Laurent, cadastre).
 JARJAYES (MANDÈMENT DE). Ancien mandement comprenant la seule commune actuelle de Jarjayes. — *Mendamentum de Jarjaya*, 1346 (Is. B, 2,618).
 JARJAYES, c^m, c^m de Tallard. Voc. saint Pierre. — *Gargaia*, 1080 (Cart. de Saint-Victor, II, p. 555); 1127 (B. N. mss. lat. 17,558, p. 35). — *Jarjaya*, 1190 (H.-A. Bosc.); 1239 (*ibid.*); 1248 (H.-A. Durb.). — *Jarjaye*, 1297 (Is. B, 2,997). — *Jarjaya*, 1299 (Is. B, 3,010); 1336 (Gap, livre rouge). — *Districtus del Jarjayis*, 1364 (H.-A.). — *Jarjaya*, 1424 (Is. B, 2,996); 1506 (H.-A. livre terrier). — *Jarjais*, 1512 (Is. B, 2,994). — *Jarjaye*, 1515 (Is. B, 2,996). — *Jarjays*, 1516 (H.-A. rôle des décimes du diocèse de Gap). — *Jarjaies*, 1571 (H.-A. chap.). — *Jarjaye*, 1762 (État des par.).
 JARJAYETTE, bois, c^m de la Roche-des-Arnauds.

Hautes-Alpes.

JARLET, h. c^m de Vitrolles.
 JARTOUX, f. c^m de Savines.
 JAS (LE) [Le parc à moutons], f. c^m d'Aspres-les-Veynes.
 JAS (LE), h. c^m de Barret-le-Bas.
 JAS (LE), f. c^m de Ribiers.
 JAS (LE), bois, c^m du Val-des-Prés.
 JAS-DE-CHABRE (LE), bois, c^m des Crottes. — *Montanea de Chabris*, 1349 (Pic.).
 JAS-DE-L'AIGLE (LE), f. c^m de l'Épine.
 JAS-DE-LA-LAUZE (LE), gla. c^m de Clémence-d'Ambel.
 JAS-DES-AIGUES (LE), f. c^m d'Esparron.
 JAS-DU-ROCHAS (LE), bois, c^m des Crottes. — *Pratum de Rochas*, 1351 (Is. B, 2,998).
 JAS-DU-SEIGNEUR (LE), quart. c^m d'Ancelle.
 JASILLE (LA), bois, c^m de Saint-Julien-en-Bauchaine. — *Collis de Jazenel?* 1120 (H.-A. Durb.). — *Collis Jazenel?* 1169 (*ibid.*).
 JAS-VIEUX (LE), f. c^m de Barillonnette.
 JASSAYGUX, bois, c^m de Ristolas.
 JASSENE, bois, c^m de Bruis.
 JASSET (LE), chal. c^m de la Grave.
 JASSETS (LES), f. c^m d'Orcières.
 JAUMARD, mont. c^m d'Orpierre, de Saint-Cyric et de Sainte-Colombe.
 JAUMARE, éc. c^m de Saint-André-d'Embrun. — *Masum de Januaris*, 1465 (Saint-André, cadastre).
 JAUNAS, f. c^m d'Eourres.
 JAUNAS (LE), t. c^m d'Eourres et de la Chau (Drôme), affl. de la Méouge.
 JAUNIERE (LA), bois, c^m de Chatillon-le-Désert.
 JAUSARE, éc. c^m de Pelleautier.
 JAUSSAUD, f. c^m de Chanousse.
 JAUSSAUD, éc. c^m de Saint-Bonnet.
 JAUSSAUD, moult. c^m de Saint-Laurent-du-Cros.
 JAUSSAUDS (LES), h. c^m de Romette.
 JAVANON, éc. c^m de Lorange.
 JAVET, éc. c^m de la Salle.
 JAYNE, f. c^m des Vigneaux.
 JAYNES (LES), h. c^m de la Freissinouse.
 JEAN-BERNARD, f. c^m de Pelleautier.

- JEAN-BLANC, h. c^m de Trescléoux.
 JEAN-CLAUZ, éc. c^m de Théus.
 JEAN-DANIEL, chal. c^m de Cervières.
 JEAN-DE-L'AMOUR, f. c^m de Montinsur.
 JEAN-DE-PARIS, éc. c^m de Saléon. — *Jean de Paris*, (Cass.).
 JEAN-FRANC, h. c^m de Serres.
 JEAN-MANES, f. c^m de Laye.
 JEAN-MEUNIER, f. c^m d'Ancele.
 JEAN-MOTTE, éc. c^m de Sigoyer.
 JEAN-REY, mont. c^m de Saint-Martin-de-Queyrières et du Villard-Saint-Pancrace.
 JEAN-SOUCHIER, bois, c^m de Saint-Michel-de-Chaillol.
 JEHANS (LES), h. c^m de Châteauroux.
 JEHU, bois, c^m d'Aiguilles.
 JÉRUSALEM, quart. c^m de Château-Ville-Visille.
 JÉRUSALEM (FONTAINE DE), t. c^m des Orres, affl. de Vachères. A l'entour, anciennes propriétés de l'ordre de Saint-Jean de Jérusalem.
 JEU-DE-LA-POMME (LE), bois, c^m du Puy-Saint-André.
 JÉVAUDAN, éc. c^m d'Ancele.
 JIBE, bois, c^m de Réalon.
 JILLONS (LES), bois, c^m de Sainte-Marie.
 JILY, chal. c^m d'Abriés.
 JINGORE [Le hanneton], f. c^m d'Ancele.
 JOACHIM, f. c^m d'Ancele.
 JOANIN, bois, c^m de Saint-Martin-de-Queyrières.
 JOCELIN (LE), mont. c^m de Guillaume-Pérouse.
 JOLY, f. c^m de Châteaueux.
 JONCHIÈRES (LES), quart. c^m de Lazer. — *Le Junchier*, 1560 (Pic.).
 JOBERT, f. c^m de la Cluse.
 JOBERT, éc. c^m du Noyer.
 JOBERT, f. c^m de Sainte-Marie.
 JOBERTS (LES), éc. c^m de Gap.
 JOUCAS (LES), f. c^m de Ventavon.
 JOUFFAUD, mont. c^m de la Beaume et de la Faurie.
 JOU-DE-L'AIGLE (LE), mont. c^m des Crottes et de Revel (Basses-Alpes).
 JOUEHS, bois, c^m des Vigneaux.
 JOUGLARD, t. c^m des Orres, affl. de Vachères.
 JOUGLARDS (LES), quart. c^m des Crottes et de Baratier. — *Joglaria*, 1430 (Is. B., 2,997). — *Joglara*, 1430 (*ibid.*). — *Juglara*, 1458 (Crottes, cadastre).
 JOUGLARDS (LES), h. c^m d'Orcières. — *Locus de Joglarius*, 1529 (Veyers).
 JOUGLART (LE), éc. c^m de Briançon. — *Juglartia*, XIV^e s^e (Is. rec. Bri.). — *Les Joglartets seu en Jousserands*, 1539 (Briançon, cadastre).
 JOUGLARONS (LES), f. c^m de Romette.
 JOURCINS (LES), h. c^m de Saint-André-d'Embrun.
 JOURDANE (LA), t. c^m de Laye, affl. du torrent de Roudia.
 JOURDANE (LA), t. c^m de Montmaur, affl. de la Béoux.
 JOURDANNE (LA), f. c^m du Poët.
 JOURDANNE, bois, c^m de Saint-Martin-de-Queyrières.
 JOURDANNIER, chal. c^m de Cervières.
 JOURDANS (LES), h. c^m d'Avançon.
 JOURDANS (LES), h. c^m de Réotier.
 JOURDANUX (LES), h. c^m de Lardier-et-Valença.
 JOURE (LE), f. c^m de Savournon.
 JOURLEZAN (LE), t. c^m de Lardier-et-Valença, affl. du torr. de Briançon.
 JOUSQUETTE, éc. c^m de Furmeyer.
 JOUSSELME, bois, c^m du Villard-Saint-Pancrace.
 JOUVE, f. c^m de Saint-Cyrice.
 JOUVÈNE, f. c^m de Montgardin.
 JOUVES (LES), éc. et h. c^m de Saint-Disdier.
 JOUVES (LES), éc. c^m d'Upaix.
 JUANAL (LA), bois, c^m d'Aiguilles.
 JUBBO, mont. c^m de Montrond et de Saint-Genis. — *Mons de Jobia*, 1475 (Is. B., 2,992). — *Jubies* (État-maj.).
 JUBI, f. c^m de Laragne. — *Jubis* (État-maj.).
 JUBIE (LA), f. c^m de Savournon. — *Jobia*, 1429 (Is. B., 2,716).
 JUIÈRES (LES), mouli. c^m de Saint-André-de-Ressens.
 JULLÈRE (LA), bois, c^m de Champoléon.
 JUNETTE (LA), bois, c^m de Briançon.
 JULIAC, bois, c^m de l'Épine.
 JULIANNE (LA), t. c^m de la Pisse, affl. de la Gironde.
 JULIEN, f. c^m de Montmorin.
 JULLIANS (LES), éc. c^m de Prunières. — *Les Jullians* (État-maj.).
 JULLIENS (LES), h. c^m de Chorges.
 JUNCHIER (LE), éc. c^m d'Orpierre. — *Juncheri*, 1442 (Is. B., 2,995).
 JURAILLE (LA), bois, c^m du Puy-Saint-Vincent.
 JURE (LE), bois, c^m de Clausonne.
 JUSSE, bois, c^m de Poligny.
 JUSTICE (LA), éc. c^m de Gap. Emplacement des anciennes fourches patibulaires de Gap. — *Villar Judicialis*, vers 1100 (H.-A.).

L

LABEAURAVOUR, éc. c^m de la Pierre.
 LABOUEL, quart. c^m des Orres. — *Labourel*, 1585 (Pic. cadastre des Orres).
 LABOUDO, f. c^m d'Esparron.
 LABOUELLE, bois, c^m de Bruis.
 LABROC, f. c^m de Veynes.
 LAC (LE), f. c^m d'Ourres.
 LACAS (LE), h. c^m des Orres.
 LAC-DE-VILLARDON (LE), lac, c^m de Saint-Eusèbe. — *Lacus*, 1406 (Is. châtél.).
 LAC-DES-NEUF-COULEURS (LE), lac, c^m de Vars.
 LACHA, chal. c^m de Névache.
 LACHAL, chal. c^m du Puy-Saint-Vincent.
 LAC-LAMBERT (LE), lac, c^m de la Bâtie-Neuve.
 LAC-LONG (LE), lac, c^m de Névache.
 LAC-LONG (LE), lac, c^m d'Orcières.
 LAC-NOIR (LE), lac, c^m d'Ancelle. — *Lausum obscurum*, 1409 (Is. châtél.).
 LAC-NOIR (LE), lac, c^m de Cervières.
 LAC-NOIR (LE), lac, c^m de Névache.
 LAC-OBSCUR (LE), lac, c^m de la Roche-de-Briançon.
 LACOU, chal. c^m de Névache. — *Le Cours de montagne* (Cass.).
 LACOU, vill. c^m du Noyer. Paroisse, voc. saint Barthélémy. Érigée par décret du 26 mai 1860. — *Lacou*, 1571 (Gaignaire). — *Le Cou* (État-maj.).
 LAC-PERS (LE), lac, c^m d'Arvieux.
 LAC-PROFOND (LE), lac, c^m d'Orcières.
 LAC-ROND (LE), lac, c^m de Névache.
 LAC-ROSÉ (LE), lac, c^m de Cervières.
 LAC-ROUGE (LE), lac, c^m de Névache.
 LAC-ROUX (LE), lac, c^m d'Arvieux.
 LAC-TROUBLE (LE), lac, c^m de Réotier.
 LADRECHE, quart. c^m de Montmaur. — *Ladrech*, 1243 (H.-A. Berth.).
 LAFAYETTE, bois, c^m de Saint-Cyrice.
 LAFIT, f. c^m de Ventavon.
 LAFONT, f. c^m de Saint-Laurent-du-Cros. — *Fons*, 1377 (Is. B. 2,625).
 LAGERONS (LES), h. c^m de Saint-Bonnet.
 LAGIEL, f. c^m de Saint-Laurent-du-Cros.
 LAGIER, f. c^m de Ventavon.
 LAGIÈRE (LA), f. c^m de Serres.
 LAGIERS (LES), h. c^m d'Aspres-les-Corps.
 LAGIERS (LES), h. c^m de Chorges. — *Masus Laugriorum*, 1512 (Chorges, cadastre). — *Factum Laugriorum*, 1512 (*ibid.*).

LAGIERS (LES), h. c^m de Manteyer.
 LAGIERS (LES), bois, c^m des Orres. — *Cumba Lagriorum*, xv^e siècle (Pic. cadastre des Orres). — *La combe des Lagiers*, 1585 (*ibid.*).
 LAGIERS (LES), h. c^m de Saint-André-d'Embrun.
 LAGIERS (LES), f. c^m de Saint-Jean-Saint-Nicolas.
 LAGIERS (LES), éc. c^m de Saint-Sauveur.
 LAGRAND (MANDEMENT DE). Ancien mandement comprenant les communes de Lagrand et de Nossage-et-Bénévent. — *Mandamentum Aregrandis*, 1403 (Gap, livre rouge).
 LAGRAND, c^m, c^m d'Orpierre. Voc. la Nativité de Notre-Dame. Ancien prieuré conventuel de l'ordre de Cluny. — *Agraciani*, 739 ? (Cart. de Saint-Hugues, testament d'Abbon). — *Sancta Maria Grandis*, 1177 (B. du-Rhône, Malte, comm^m de Joucas). — *Beata Maria Grandis*, 1251 (*ibid.* sceau du prieuré de Lagrand). — *Beata Maria Aregrandis*, 1252 (*ibid.* sceau du prieur). — *Castrum Aregrandis*, 1298 (Inv. des Dauph. p. 18). — *Castrum Beate Marie Aregrandis*, 1307 (B. du-Rhône, B. 431). — *Aragrandis*, 1334 (Sisteron). — *Areagrandis*, 1336 (Is. B. 3,001). — *Aragrandis*, xiv^e siècle (Is. B. 3,000). — *Agreanis*, 1431 (Is. B. 2,999). — *Prioratus Aragrandensis*, 1516 (H.-A. chap.). — *Lagrand*, 1516 (H.-A. rôle des décimes du diocèse de Gap). — *Grandinum*, 1573 (Pic. rôle des bénéfices du diocèse de Gap).
 LAGRENIER OU PELVE, mont. c^m de Château-Ville-Vieille.
 LAIGALANS, chal. c^m de Cervières. — *Layquala*, 1391 (Is. rec. Bri.). — *Aygalan*, 1539 (Briançon, cadastre). — *Les Galands* (Cass.).
 LAISINIÈRES, bois, c^m de Crévoux.
 LAKA, bois, c^m de Cervières.
 LALLÉE, h. c^m de Saint-Jacques.
 LAMBERTS (LES), éc. c^m d'Espinasses.
 LAMBERTS (LES), h. c^m de Savines.
 LAMBOURES, bois, c^m de Saint-Martin-de-Queyrières.
 LANE (LA), bois, c^m de Névache.
 LANE (LA), éc. c^m du Puy-Saint-Vincent.
 LANCIÈRE (LA), moult. c^m de Ristolas.
 LANCIÈRE, bois, c^m de la Salle.
 LANDE-LOUISE, f. c^m de Châteauroux.
 LANGARNIER, bois, c^m de Saint-Véran.
 LANGEON-ROUBAUD, f. c^m de Gap.
 LANGENIEU, h. c^m de Risoul. — *Languidor*, xiii^e siècle (Valb. II, p. 15); 1321 (Is. B. 2,998).

- LANGOUSTE (LA) [La sauterelle], f. c^m des Crottes.
- LANGOUSTE (LA), éc. c^m de Lardier-et-Valença.
- LANS (LE), t. c^m du Noyer, affl. du Drac.
- LANSON, bois, c^m d'Orcières.
- LANTERMES (LES), h. c^m de Saint-Eusèbe.
- LAOUP, gla. c^m de Clémence-d'Ambel.
- LAPRÉ, f. c^m de Montmaur.
- LARAGNE, ch.-l. de c^m, arr^t de Gap. Voc. saint Martin de Tours. Au xv^e siècle, Laragne n'était qu'une ferme du baron d'Arzeliers et une auberge à l'en-seigne de l'Araignée (*Aragna*, lang. vulg.). Le baron d'Arzeliers, abandonnant son ancien château, y fit construire une nouvelle demeure par Guillaume Lemoine, maître maçon de Paris, en 1614; le vil-lage actuel ne tarda pas à se grouper tout autour, et Arzeliers fut presque délaissé de ses habitants. — *Aranea*, 1429 (Sisteron). — *Arania*, 1510 (Morin-Pons, p. 126). — *Laraigne*, 1601 (H.-A. chap.).
- LARAUX, chal. c^m de Névache.
- LARDIER (VALLÉE DE), c^m de Lardier-et-Valença. — *Vallis Larderii*, 1513 (Is. cop. AA).
- LARDIER, vill. c^m de Lardier-et-Valença. Paroisse, voc. saint Pierre aux Clefs. Siège de la mairie et de la paroisse de la commune de Lardier-et-Valença. — *Castrum Larderii*, 1152 (bulle d'Eugène III). — *Lardarium*, 1215 (B.-du-Rhône, Malte, comm^{is} de Gap). — *Loderium*, 1338 (Valb. II, p. 356). — *Lardarium*, 1364 (H.-A.). — *Lardier*, 1493 (Is. cop. AA). — *Lardarium*, 1513 (*ibid.*). — *Lardiens de la Sausso*, 1537 (Ant. Arena). — *Lar-derium*, 1566 (H.-A. chap.); 1573 (Pic. rôle des bénéfices du diocèse de Gap).
- LARDIER-ET-VALENÇA, c^m, c^m de Tallard. Formée de la réunion des deux anciennes paroisses de Lardier et de Valença.
- LARENAS, bois, c^m des Crottes.
- LARENIER, bois, c^m du Sauze.
- LARNIER, f. c^m de Vitrolles.
- LARNETOIRS, f. c^m de Pelleautier.
- LARO, h. c^m de Chanousse.
- LARNA, bois, c^m d'Arvieux.
- LARNA (GRAND-), h. c^m de la Bâtie-Vieille. Ancien hôpi-tal desservi par les antonins. — *A Lara*, vers 1100 (H.-A.); 1190 (H.-A. Bosc.); 1293 (H.-A.); 1439 (H.-A. chap.). — *Domus de Arratis*, 1453 (*ibid.*).
- LARNA, bois, c^m de la Beaume.
- LARNA (PETIT-), h. c^m de la Rochette.
- LARNA, f. c^m de Vallouise.
- LARRE, bois, c^m d'Arvieux. — *Arre*, 1392 (Is. rec. Bri.).
- LASE (LA), lac, c^m de l'Argentière.
- LAS-MAÏTE [Les pétrins], mont. c^m d'Embrun.
- LASSERON, mont. c^m de Cervières.
- LASTIC (LA), f. c^m de Rosans. Appartenait à la famille noble de Lastic, seigneurs de Méreuil au milieu du xvii^e siècle.
- LATARAUD, bois, c^m de la Pisse.
- LATARD, éc. c^m de Montclus.
- LATTE, f. c^m de Chanousse.
- LATTES (LES), bois, c^m de la Roche-de-Briançon.
- LAUBE, bois, c^m de Saint-André-de-Rosans.
- LAUDITA, bois, c^m de Théus.
- LAUNE (LA), f. c^m de Trecléoux.
- LAUPET, f. c^m de Champoléon.
- LAUP-JUBEO, h. c^m de Saint-Genis. Ancien prieuré de l'abbaye de Montmajour sous le vocable de saint Léger. — *Sanctus Laugerius de Jobia*, 1205 (B. N. mss. lat. 12,686, p. 44); 1259 (*ibid.* p. 59). — *Alpis et Jubia*, 1516 (B. N. mss. lat. 12,730, p. 158). — *Laup et Jubeo*, 1516 (H.-A. rôle des décimes du diocèse de Gap); 1567 (H.-A. chap.). — *Laup Jubean*, 1762 (État des par.).
- LAURENS, f. c^m de Ribeyret.
- LAURENTS (LES), éc. c^m d'Anceille.
- LAUS (LE), h. c^m de Barillonnette.
- LAUS (LE), lac, c^m de Ceillac.
- LAUS (LE), h. c^m de Cervières.
- LAUS (LE), éc. c^m de Chorges. — *Lacus*, 1512 (Chorges, cadastre).
- LAUS (LE), bois, c^m de Risoul.
- LAUS (LE), lac, c^m de Saint-Clément.
- LAUS (LE), vill. c^m de Saint-Étienne-d'Avançon. Pa-roisse, voc. la Nativité de la Vierge. Pèlerinage établi à partir de la fin du xvii^e siècle à la suite d'apparitions qu'une pauvre bergère nommée Be-noîte Rencurel dit avoir eues.
- LAUS-BESSONS (LES), lacs, c^m d'Orcières.
- LAUS-DE-GAUDINE (LE), bois, c^m de Champcella.
- LAUS-D'EYSSEBÈRE (LE), lac, c^m d'Orcières.
- LAUSE (LA), bois, c^m de Saint-Auban-d'Oze.
- LAUSE (LA), bois, c^m de la Salle. — *Campum de Lauza*, 1343 (Is. B, 2,996).
- LAUSES (LES), quart. c^m de la Pierre. — *Lauss*, 1410 (Is. B, 3,000).
- LAUSES (LES), bois, c^m de la Pisse. — *Pratum de Lauza juxta viam antiquam*, 1406 (Is. B, 3,010).
- LAUSIÈRE (LA), mont. c^m de Ristolas. — *Montana de Lauseria*, 1265 (Is. rec. Bri.).
- LAUSON (LE), lac, c^m de Laye.
- LAUSON (LE), mont. c^m de Montmaur. — *Lausonnum*, 1316 (H.-A. Durb.).
- LAUTARENO, f. c^m d'Aubessagne. — *Lautarencum*, 1373 (Is. B, 2,958).
- LAUTARET (LE), mont. c^m d'Agnielles, de la Cluse et de Saint-Julien-en-Bauchaine. — *Collis Lanterii*,

- 1140 (H.-A. Durb.). — *Costa de Laltaret*, 1162 (*ibid.*). — *Collis de Lautaret*, 1169 (*ibid.*).
- LAUTARET (LE), t. c^m d'Anceles, affl. du torrent d'Anceles.
- LAUTARET (LE), col et mont. c^m du Monétier-de-Briançon et du Villard-d'Arène. — *Altareolum*, 1091 (Cart. Ulc. p. 2); 1120 (*ibid.* p. 3); 1148 (*ibid.* p. 6). — *Collis Altareti*, 1221 (*ibid.* p. 148); 1326 (Valb. I, p. 57); 1347 (Is. rec. Bri.); 1495 (not. d'Embr.); 1512 (Is. B, 2,994). — *L'Altaret*, 1550 (Is. B, 2,996).
- LAUTARET (LE), bois, c^m de Vars.
- LAUTIER (LAC DE), lac, c^m de Villard-Loubière.
- LAUX (GRAND- et PETIT-), lacs, c^m d'Aiguilles et d'Abrés.
- LAUX (LES), f. c^m de Chorges.
- LAUX (LE), éc. c^m du Noyer.
- LAUX (LE), t. c^m du Noyer, affl. du Drac.
- LAUX (LE), éc. c^m de Pelleautier.
- LAUX (LE), lac, c^m de Saint-Eusèbe. — *Ad Lacum*, 1406 (Is. châtél.).
- LAUX (LE), bois, c^m du Saix.
- LAUZA (LE), éc. c^m de Châteaueux.
- LAUZA (LE), éc. c^m de Lazer. — *La Lauze*, 1560 (Pic.).
- LAUZA (LE), éc. c^m de Saint-Léger.
- LAUZAS (LES), gla. c^m du Monétier-de-Briançon.
- LAUZASSES (LES), bois, c^m de Molines-en-Queyras.
- LAUZAT (LE), bois, c^m de Névache. — *Lausetum*, 1358 (Is. rec. Bri.).
- LAUZAT (LE), f. c^m de Saint-Léger.
- LAUZE (LA) [La dalle], éc. c^m d'Agnières. — *Pratum superioris Lauze*, 1176 (H.-A. Durb.). — *Pratum ad Lausam*, 1183 (*ibid.*). — *Ad Lauza*, 1184 (*ibid.*). — *Lausum*, 1212 (*ibid.*).
- LAUZE (LA), bois, c^m d'Arvieux.
- LAUZE (LA), f. c^m de Briançon. — *Lauza*, 1344 (Briançon). — *La Lauze*, 1539 (*ibid.* cadastre).
- LAUZE (LA), chal. c^m de Cervières.
- LAUZE (LA), f. c^m de Champcella.
- LAUZE (LA), mont. c^m de Clausonne, d'Esparron et de Saint-Auban-d'Oze.
- LAUZE (LA), chal. c^m de la Grave.
- LAUZE (LA), bois, c^m de Montmaur.
- LAUZE (LA), f. c^m d'Orcières.
- LAUZE (LA), éc. c^m de Risoul.
- LAUZE (LA), mont. c^m de Ristolas, d'Aiguilles et d'Abrés.
- LAUZE (LA), éc. c^m de la Saulce.
- LAUZE (LA), f. c^m de Sigoyer.
- LAUZE (LA), chal. c^m du Val-des-Prés. — *Le Louzet*, (Cass.).
- LAUZE-DES-MORTS (LA), bois, c^m de Vallouise. — *Lausayronum*, 1351 (Is. B, 2,999).
- LAUZERIN (LE), f. c^m du Villard-Saint-Pancrace.
- LAUZERON (LE), mont. c^m de Saint-Martin-de-Queyras. — *Lauseyronum*, 1342 (Is. rec. Bri.).
- LAUZEROT (LE), mont. c^m des Crottes. — *Montanea de Lauzerot*, 1276 (Is. B, 2,998).
- LAUZEROT (LE), bois, c^m de Saint-Sauveur. — *Lauserotum*, xv^e siècle (Pic. cadastre des Orres).
- LAUZES (LES), éc. c^m de Châteaueux et de Tallard. — *Ad Lauzonum*, 1422 (H.-A.). — *Ad Lauzas*, 1536 (Tallard, cadastre).
- LAUZES (LES), bois, c^m de Névache.
- LAUZES (LES), éc. c^m d'Orcières.
- LAUZES (LES), bois, c^m du Puy-Saint-Vincent.
- LAUZET (LE), lac, c^m de Cervières. — *Lausetum Cerverie*, 1298 (Is. rec. Bri.).
- LAUZET (LE), éc. c^m de Gap.
- LAUZET (LE), vill. c^m du Monétier-de-Briançon. Paroisse, vec. saint Roch. Érigée par ordonnance du 11 février 1820. — *Lausetum*, 1333 (Is. rec. Bri.); 1379 (*ibid.*).
- LAUZET (LE), h. c^m de la Roche-de-Briançon.
- LAUZET (LE), lac, c^m de Saint-Crépin.
- LAUZET-DE-VAL (LE), lac, c^m de la Roche-de-Briançon.
- LAUZET-OBSCUR (LE), lac, c^m de Saint-Crépin.
- LAUZETTE (LA), chal. c^m de Saint-Chaffrey. — *Lauseta*, 1410 (Saint-Chaffrey, cadastre).
- LAUZIERE (LA), bois, c^m des Orres. — *Montanea de Lauzeto*, 1364 (Is. châtél.).
- LAUZIERE (LA), éc. c^m de la Salle.
- LAUZIERE (LA), f. c^m de Savines. — *La Lauziera*, 1442 (H.-A. reconnaissances).
- LAUZIERES (LES), mont. c^m de l'Argentière et de Freysinères.
- LAUZIERES (LES), chal. c^m de Briançon. — *La Lauzière*, 1539 (Briançon, cadastre).
- LAUZIERES (LES), quart. c^m du Monétier-de-Briançon. — *In longa Losa*, 1334 (Is. rec. Bri.).
- LAUZIN (LE), mont. c^m du Val-des-Prés et Italie. — *Puy du Louzet* (Cass.).
- LAUZON (LE), mont. c^m d'Agnières, de Saint-Disdier, de Lus (Drôme) et de Tréminis (Isère).
- LAUZON (LE), chal. c^m d'Arvieux.
- LAUZON (LE), bois, c^m de Château-Ville-Vieille.
- LAUZON (LE), f. c^m de la Freissinouse.
- LAUZON (LE), lac et mont. c^m de Guillaume-Pérouse.
- LAUZON (LE), f. c^m du Noyer. — *Lauzonum*, 1406 (Is. châtél.).
- LAUZON (LE), f. c^m de Saint-Julien-en-Champsaur.
- LAUZON (LE), éc. c^m du Villard-Saint-Pancrace.

- LAVÉ (LE), éc. c^m de la Pisse.
- LAVET [Les moutons], bois, c^m de Vars.
- LAVERT (LA), f. c^m de Savines.
- LAVET (LE), bois, c^m du Mont-Genèvre.
- LAVINE (LA) [Le rocher marneux], mont. c^m de Guillaume-Pérouse.
- LAVINES-ROUSSES (LES), quart. c^m de Ribiers. — *Lavina ruffa*, 1241 (B.-du-Rhône, Maite, comm^m de Joucas).
- LAVOIN (LE), quart. c^m de Château-Ville-Vieille. — *Lavandum*, 1358 (Is. rec. Bri.). — *Lavator*, 1382 (*ibid.*). — *Lavatorium*, 1398 (*ibid.*).
- LAVA, bois, c^m du Monétier-Allemont.
- LAYE, lac, c^m de Ceillac.
- LAYE, éc. c^m de Champoléon. — *Aya Champolivi*, 1529 (H.-A. terrier d'Orcières).
- LAYE, f. c^m de la Freissinouse.
- LAYE, h. c^m d'Orcières.
- LAYS, c^m, c^m de Saint-Bonnet. Voc. saint Pierre. — *Laia*, 1150 (H.-A. Durb.); 1152 (Mon. hist. patr. t. I, p. 799); 1244 (H.-A. Durb.). — *Laya*, 1291 (Valb. II, p. 60); 1303 (Gap, livre rouge); 1341 (H.-A. chap.). — *Aya*, 1377 (Chaper); 1442 (Is. B., 2,998); 1468 (Is. B., 2,997). — *Laya*; 1470 (H.-A. chap.). — *Lays*, 1516 (H.-A. rôle des décimes du diocèse de Gap).
- LAYS, quart. c^m de Saint-Julien-en-Bauchaine. — *Laia*, 1150 (H.-A. Durb.).
- LAZAYE, f. c^m de la Roche-des-Arnauds.
- LAZER (MANDÈMENT DE). Ancien mandement comprenant la commune actuelle de Lazer. — *Le mandement de Lazer*, 1560 (Pic.).
- LAZER, c^m, c^m de Laragne. Voc. saint Georges. — *Castrum Lazari*, 1152 (bulle d'Eugène III). — *Castrum de Lazaro*, 1271 (Gap, livre rouge); 1300 (Is. cop. AA); 1335 (H.-A. chap.). — *Lazarum*, 1394 (H.-A. Berth.). — *Lazarum*, 1418 (La Ric); 1520 (Cart. de Montel. p. 330). — *Lazar*, 1557 (H.-A. chap.). — *Lazert*, 1762 (État des par.). — *Lazert ou Dieu le gart*, 1789 (Alman. du Dauph.).
- LÉAUTIER, éc. c^m de Manteyer.
- LÉAUTIER, lac, c^m de Villard-Loubière.
- LÉAUTIERS (LES), éc. c^m de Chabottonnes.
- LÉAUTIERS (LES), h. c^m des Orres.
- LEBAU, éc. c^m d'Upaix. — *Champ Lobier*, 1560 (Pic.).
- LEBRE (LA) [Le lièvre], bois, c^m de Champoléon.
- LEBRE (LA), éc. c^m du Sauze.
- LEBRE-CUITE (LA), mont. c^m de Saint-Cyrice et de Montjay.
- LÈCHE (LA) [Le piège à oiseaux], f. c^m de Brésiers.
- LÈCHES (LES), mont. c^m de la Cluse. — *Lechas*, 1243 (H.-A. Berth.).
- LÉNÉAST, bois, c^m de Cervières.
- LEMERCIER, f. c^m de Sigoyer.
- LEMPARC, f. c^m du Noyer.
- LENTOUN (LE), t. c^m de Cervières, affl. de la Cerveyrette.
- LÉORAT (LE), éc. c^m de Briançon. — *Leorat près le Chastel*, 1539 (Briançon, cadastre).
- LÉOTHAUD, h. c^m de Briançon. — *Les Loothauds*, 1539 (Briançon, cadastre).
- LÉOUFFRE, éc. c^m de Vitrolles.
- LÉOURÈS (LES), bois, c^m de Saint-Chaffrey. — *Campum de Liors*, 1343 (Is. B., 2,996). — *In Leporibus*, 1510 (Saint-Chaffrey, cadastre).
- LENGIER, f. c^m de Gap.
- LESCLOSRAU, f. c^m de Ventavon.
- LESTQUIÈRE, moulin. c^m de Poligny.
- LETTRE, h. c^m du Monétier-de-Briançon.
- LETTRE, quart. c^m d'Agnielles. — *Stricti loci de Agnella*, 1169 (H.-A. Durb.).
- LETTRE, quart. c^m de Montmaur. — *Estroigo de Montmaur*, 1250 (H.-A. Berth.).
- LETTRE, éc. c^m de Saint-Julien-en-Bauchaine. — *Strictum Sancti Juliani*, 1169 (H.-A. Durb.). — *Strictum*, 1172 (*ibid.*). — *Strictum passum*, 1238 (*ibid.*). — *Estrochetum*, 1330 (*ibid.*). — *Districtus*, 1428 (*ibid.*).
- LETTRE, c^m, c^m de Tallard. Voc. saint Vincent de Paule. Anciennement le vocable était Notre-Dame. — *Villa Strictus*, 1271 (B.-du-Rhône, B., 1373). — *Villa de Strictis*, 1271 (Gap, livre rouge). — *Castrum de Strochiis*, 1317 (*ibid.*). — *Stricti*, 1323 (H.-A. chap.); 1383 (Gap); 1506 (Gap, livre terrier). — *Estroig*, 1540 (H.-A.). — *Estroig*, 1562 (Pic.). — *Strictus*, 1573 (Pic. rôle des bénéfices du diocèse de Gap). — *Le Trait*, 1789 (Alman. du Dauph.).
- LÉVA (LA), quart. c^m de Saint-André-d'Embrun. — *Al Leveys*, 1311 (Embr. livre des copies).
- LEVÉE (LA), h. c^m d'Abriès.
- LEYDONS (LES), éc. c^m de Saint-André-d'Embrun.
- LIBOURBOU, éc. c^m de Montrond.
- LIBRE (LA), quart. c^m du Poël. — *Lebrinaria*, 1280 (B.-du-Rhône, B., 1,075).
- LICHE (LA) [Abreuvoir des bêtes sauvages], ruiss. c^m de l'Argentière, affl. du torr. du Fournet.
- LICHE (LA), t. c^m du Monétier-de-Briançon, affl. de la Guisane.
- LIDANE (LA), f. c^m de Rosans.
- LIDANE (LA), t. c^m de Rosans, affl. de l'Eygues. — *Lidana riculus*, 988 (Cluny, III, n° 1784).

- LIEUTARD, h. c^m de Montgardin.
 LIMACORE, éc. c^m de la Pierre. — *Lima*, 1475 (Is. B, 2,999).
 LINGUSTIER, mont. c^m de Molines-en-Champsaur et de Saint-Michel-de-Chaillol.
 LIONNETS (LES), h. c^m de Rousset. — *Les Lionets*, 1783 (Albert, I, p. 213).
 LIOU (LE), éc. c^m de Baratier.
 LIOURS (LA), quart. c^m de Briançon. — *Campum leporis*, 1381 (Is. rec. Bri.).
 LIORONNE (LA), bois, c^m de Saint-Pierre-Avez.
 LIVRETS (LES), éc. c^m de Rometta.
 LOGIS (LE), f. c^m de Laragne.
 LOGIS-DU-SOLEIL (LE), éc. c^m d'Orpierre.
 LOGIS-NEUF (LE), h. c^m de Châteaueux.
 LOGIS-NEUF (LE), éc. c^m de Saint-Jacques.
 LOGIS-NEUF (LE), h. c^m de Tallard.
 LOMBARD (LE), chal. c^m d'Aiguilles.
 LOMBARD (LE), mont. et t. c^m d'Aiguilles, affl. du Guil.
 LOMBARD, f. c^m d'Anceille.
 LOMBARD, mont. c^m de Cervières.
 LOMBARD, f. c^m de Montgardin.
 LOMBARD, f. c^m de Ribeyret.
 LONDONNIÈRE, chal. c^m de Molines-en-Champsaur.
 LONDONNIÈRE, t. c^m de Molines-en-Champsaur, affl. de la Muande.
 LONGIS, h. c^m de Saint-Maurice.
 LONGS (LES), h. c^m d'Upaix.
 LONGUE-DENT, mont. c^m de Chabestan, du Saix et de la Bâtie-Mont-Saléon.
 LONGUE-FOLIE, bois, c^m d'Aubessagne. — *Longa folia*, 1406 (Is. châtél.).
 LONGUET, h. c^m de Prunières. — *Longus* (État-maj.).
 LONJÉAN, t. c^m de Montmaur, affl. du Buëch.
 LOPET, mont. c^m de Saint-Disdier et de Tréminis (Isère).
 LORETTE (LA), bois, c^m de Châteauroux.
 LORIOU, chal. c^m de Saint-Martin-de-Queyrières.
 LORIOU, t. c^m de Saint-Martin-de-Queyrières, affl. de la Durance.
 LOT (LE), bois, c^m de Crévoux.
 LOT (LE), lac, c^m de Réalon.
 LOTS-DE-LA-CONDAMINE (LES), f. c^m de Sigoyer.
 LOUBATIÈRES (LES), bois, c^m de Cervières.
 LOUBIÈRE (LA), bois, c^m de Chabestan.
 LOUBIÈRE (LA), quart. c^m des Crottes. — *Loberia*, 1371 (Pic.); 1458 (Crottes, cadastre).
 LOUBIÈRE (LA), h. c^m de Villard-Loubière.
 LOUGON (LE), h. c^m de Bénévent-et-Charbillac.
 LOUISSE, f. c^m de Saint-Michel-de-Chaillol.
 LOUMBRAS, bois, c^m de la Roche-de-Briançon.
 LOUP (LE), mont. c^m de Saint-Disdier et du Monétier-d'Ambel (Isère).
 LOUP (LE), bois, c^m du Saix.
 LOURIO, f. c^m de Saint-Michel-de-Chaillol.
 LOURMAGE, quart. c^m d'Upaix. — *Lamourmuage*, 1560 (Pic.).
 LOUBOU, f. c^m d'Upaix.
 LOURRE (LA), f. c^m de Rambaud.
 LOUTRE, h. c^m de Névache.
 LOUZIAS (LE), bois, c^m de la Pierre.
 LOVITTO, bois, c^m de Névache.
 LOZANGE (LA), t. c^m d'Éourres, affl. de la Méouge.
 LOZERON, éc. c^m de Pelleautier.
 LUCERNE, moulin. c^m de Saint-Martin-de-Queyrières. Ruines d'un moulin ayant appartenu à la famille de Lucerne qui posséda longtemps une partie des seigneuries de Vallouise et de Saint-Martin-de-Queyrières.
 LUCERNE? lieu disp. c^m de Vigneaux. — *Bastida de Lucerna*, 1342 (Docum. inéd. p. 68).
 LUCERNES (LES), chal. c^m du Villard-Saint-Pancrace. — *In Lucernis*, 1365 (Is. rec. Bri.).
 LUCET (LE), mont. c^m de la Haute-Beaume, de Montbrand et du Pillon (Drôme).
 LUSQ (LE), f. c^m de la Faurie.
 LUCAS, f. c^m de Montgardin.
 LUISSE (LA), éc. c^m de Saint-Michel-de-Chaillol.
 LUMINAIRE (LE), bois, c^m du Villard-d'Arène.
 LUNELS (LES), éc. c^m de Gap.
 LUNE-RONDRE (LA), t. c^m d'Aiguilles, affl. du torrent de Peimmin.
 LUNIÈRES, f. c^m de Bénévent-et-Charbillac.
 LUNIÈRES (LES), bois, c^m de Poligny.
 LURIEN (LE), f. c^m de Ventavon.
 LUTTE, f. c^m de Chanousse.
 LUYT, éc. c^m de Chaudun.
 LUYE (LA), r. prend sa source dans les marais de la Bâtie-Neuve et se jette dans la Durance au lieu dit *la Madelaine*, entre les communes de Lettret et de Jarjayes. — *Alogia*, 1029 (B. N. mss. lat. 12,659 p. 353). — *Aloia*, vers 1100 (H.-A.); 1211 (B.-du-Rhône, Malte, comm^m de Gap). — *Loia*, 1211 (*ibid.*). — *Elodia*, 1324 (*ibid.*). — *Alodia*, 1393 (H.-A.); 1506 (Gap, livre terrier). — *Allodia*, 1506 (*ibid.*).
 LUYE (LA), f. c^m de Rometta.
 LUZERNE (LA), f. c^m de Rosens.

M

- MAGARE, éc. c^m de Ventavon.
 MAGARIS (LES), éc. c^m de Pelleautier.
 MACHASSAN, f. c^m d'Upaix.
 MAÇONS (LES), éc. c^m de l'Argentière.
 MADAME (BOIS DE), bois, c^m d'Esparron.
 MADELEINE (LA), chap. c^m d'Arvioux.
 MADELEINE (LA), f. c^m d'Embrun. Ancienne propriété du collège des jésuites d'Embrun. Autrefois maison hospitalière comme la plupart des lieux nommés *la Madeleine*.
 MADELEINE (LA), f. et ruines, c^m de Jarjays. — *Capella Beate Marie Magdalene*, 1506 (Gap, livre terrier).
 MADELEINE (LA), hosp. c^m du Monétier-de-Briançon. Cet hospice existait déjà en 1242, comme nous l'apprend une charte du cartulaire d'Oulx (p. 49). — *Capella beate Marie Magdalene collis Altareti in domo hospitalis*, 1315 (Is. B, 2,994). — *Domus collis Altareti*, 1379 (Is. rec. Bri.). — *Hospitalis Marie Magdalene collis Altareti*, 1410 (Saint-Chafrey, cadastre). — *Hospitale in summitate montis tendente ad Brianconum*, 1497 (Cart. de Saint-Hugues, p. 307).
 MADELEINE (LA), lac, c^m de Névache.
 MADELEINE (LA), lieu disp. c^m de la Roche-des-Arnauds. — *Ecclesia Magdalene*, vers 1300 (B.-du-Rhône, Malte, comm^{is} de Gap). — *Magdalena*, 1377 (*ibid.*). — *Capella beate Marie Magdalene*, 1379 (*ibid.*).
 MADELEINE (LA), f. c^m de Vars.
 MADELEINE (LA), f. c^m de Veynes. — *Magdalena*, 1377 (Is. B, 2,625). — *La Madeleine mandement de Veynes*, 1545 (Pic.).
 MAFFÉ (DE), f. c^m d'Aspres-les-Veynes. Nom de la famille qui la possédait aux xvii^e et xviii^e siècles.
 MAFFREN (LE), t. c^m de Saint-Bonnet, affl. du Drac. — *Rivus Mayfredus*, 1406 (Is. châtél.).
 MAGALOT, moult. c^m de Poligny.
 MAGNAN, f. c^m de Sainte-Marie.
 MAGNAN (LA), bois, c^m des Crottes et de Savines.
 MAGRES (LES), f. c^m de Montgardin.
 MAIGRE, f. c^m d'Ancelle.
 MAIGRE, f. c^m de Sainte-Colombe.
 MAIRIE (LA), h. c^m de Freyssinières. Hameau principal de la commune.
 MAIRIE (LA), éc. c^m de Pelleautier.
 MAISON (LA), f. c^m de la Freissinouse.
 MAISON (LA), f. c^m de Vitrolles.
 MAISONASSE (LA), h. c^m d'Orcières. — *Meyzonassa*, 1529 (H.-A. terrier d'Orcières).
 MAISONASSE (LA), bois, c^m de Saint-Crépin.
 MAISON-BÉRINE (LA), éc. c^m de la Salle.
 MAISON-BLANCHE (LA), f. c^m de Briançon.
 MAISON-BLANCHE (LA), h. c^m du Monétier-de-Briançon.
 MAISON-CRÉNELÉE (LA), f. c^m de Briançon. — *Las Maysonnasses?* 1539 (Briançon, cadastre).
 MAISON-CRÉNIA (LA), éc. c^m de la Salle.
 MAISON-DE-SAINT-JEAN (LA), éc. c^m du Villard-Saint-Pancrace.
 MAISON-DU-BOIS (LA), chal. c^m de Cervières.
 MAISON-DU-COMMANDANT (LA), f. c^m de la Beaume. Appartenait en 1808 au commandant Oddoz.
 MAISON-DU-ROI (LA), éc. c^m de Guillestre. Auberge dans laquelle le roi Louis XIII s'arrêta le 28 février 1629 quand il allait forcer le pas de Suze.
 MAISON-DU-ROI (LA), f. c^m de Réotier. Ferme construite par d'anciens habitants de la *Maison-du-Roi*, commune de Guillestre.
 MAISON-LONGUE (LA), bois, c^m de Névache.
 MAISONNETTE (LA), éc. c^m du Puy-Saint-Vincent.
 MAISONNETTES (LES), éc. c^m des Vigneaux. — *Apud Meysonetas*, 1345 (Is. rec. Bri.).
 MAISON-NEUVE (LA), f. c^m d'Ancelle.
 MAISON-NEUVE (LA), éc. c^m de l'Argentière.
 MAISON-NEUVE (LA), éc. c^m de la Freissinouse.
 MAISON-NEUVE (LA), f. c^m de la Grave.
 MAISON-NEUVE (LA), f. c^m de Manteyer.
 MAISON-NEUVE (LA), éc. c^m du Noyer.
 MAISON-NEUVE (LA), f. c^m du Puy-Saint-Vincent.
 MAISON-NEUVE (LA), éc. c^m de Saint-Clément.
 MAISON-NEUVE (LA), f. c^m de Sigoyer.
 MAISONS (LES), h. c^m d'Arvioux. — *In Domibus parochie Arveoli*, 1427 (Is. B, 3,010).
 MAISON-SEULETTE (LA), éc. c^m de Ceillac.
 MAISONS-NEUVES (LES), éc. c^m de Chabottes.
 MAISONS-NEUVES (LES), h. c^m de Freyssinières.
 MAISONS-NEUVES (LES), éc. c^m de Ristolas.
 MAISON-VIEILLE (LA), chal. c^m de Cervières.
 MAISON-VIEILLE (LA), bois, c^m de la Salle.
 MAISSAN, bois, c^m d'Abriés et d'Aiguilles.
 MAISSERET, h. c^m des Costes.
 MAISSONNE, bois, c^m de Bruis.
 MAISSUBERT, h. c^m des Costes.
 MAITS (LES) [Les pétrins], lac, c^m de Cervières.

- MAJON (LE), éc. c^m de Sigoyer. Appartenait à Balthazard du Suau, sieur de la Croix, sergent-major de la ville de Gap de 1737 à 1789.
- MALACOMBE, t. c^m de Vallouise, affl. de la Gironde.
- MALADIÈRE (LA), quart. c^m de la Beaume. — *Costa Malaterie*, 1403 (Is. B, 3,001).
- MALADRERIE (LA), quart. c^m d'Aspremont. — *Malateria*, 1477 (Is. B, 2,998).
- MALADRERIE (LA), lieu disp. c^m d'Aspres-les-Corps. — *Malateria*, 1525 (Aspres, cadastre).
- MALADRERIE (LA), quart. c^m d'Aspres-les-Veynes. — *Hospitalis et Malateria de Asperis*, 1447 (Is. châtél.).
- MALADRERIE (LA), lieu disp. c^m de Châteauroux. — *Malapteria*, XIII^e siècle (Valb. II, p. 191). — *Maladia*, XV^e siècle (Is. B, 3,001).
- MALADRERIE (LA), lieu disp. c^m de Chorges. — *Malateria*, 1389 (Is. châtél.).
- MALADRERIE (LA), f. c^m d'Embrun. — *Malapteria Sancti Lazari*, 1317 (Embr. livre des copies).
- MALADRERIE (LA), f. c^m de Gap. Ancienne léproserie où il y a encore une chapelle dédiée à saint Roch. — *Malaperia seu leproseria extra muros Vapinci*, 1328 (H.-A. chap.). — *Malladeria infirmorum Sancti Lazari*, 1506 (H.-A. livre terrier).
- MALADRERIE (LA), quart. c^m de la Roche-des-Arnauds. — *Malapteria*, 1226 (H.-A. Berth.).
- MALADRERIE (LA), lieu disp. c^m de Tallard. — *Malateria*, 1536 (Tallard, cadastre).
- MALADRERIE (LA), lieu disp. c^m de Veynes. — *Malateria*, 1389 (Is. châtél.).
- MALADRERIE (LA), quart. c^m du Villard-Saint-Patrice. — *Malateria*, 1377 (Is. rec. Bri.).
- MALAFOSSE (LA), t. c^m de Freyssinières, affl. de la Biaysse.
- MALAPOUX, h. c^m de Bruis.
- MALALPA, mont. c^m de Névache.
- MALANCHE (LA), éc. c^m de Gap.
- MALAPATTA, éc. c^m de Sainte-Marie.
- MALARUA, h. c^m des Costes. — *Mala Rua*, 1406 (Is. châtél.).
- MALATRACH, quart. c^m de Saint-Chaffrey. — *Malatrachum*, 1410 (Saint-Chaffrey, cadastre); 1510 (*ibid.*).
- MALAURE [Le mauvais vent], mont. et col. c^m d'Abriés et Italie.
- MALAVAL, bois, c^m d'Espinasses.
- MALAVAL, t. c^m de la Grave, affl. de la Romanche.
- MALBELY, h. c^m d'Aubessagne.
- MALBET, bois, c^m de Briançon.
- MALBOISSET, bois, c^m de Baratier. — *Malum boyscchetto*, 1371 (Pic.). — *Malum boyssetum*, 1430 (Is. B, 2,997). — *Malum bosquetum*, 1458 (Crottes, cadastre).
- MALBOISSET, f. c^m de Moutgardin.
- MALCOIN (LE), éc. c^m de Rambaud.
- MALCOR, éc. c^m de Jarjayes. — *Territorium Malcor*, 1190 (H.-A. Bosc.). — *Malcol* (État-maj.).
- MALCORPS, éc. c^m de Rambaud. — *Malcor*, 1306 (B.-du-Rhône, Malte, comm^{ie} de Gap). — *In Malocorde*, 1425 (*ibid.*).
- MALCROS, t. c^m de Chorges, affl. de Malefosse. — *Comba Malecrosse*, 1512 (Chorges, cadastre).
- MALCOMBE, t. c^m de Gap, affl. de la Luye. — *Mala cumba*, 1264 (H.-A. Berth.). — *Mala comba*, 1376 (B.-du-Rhône, Malte, comm^{ie} de Gap); 1506 (H.-A. livre terrier). — *Rivus Malecombe*, 1509 (B.-du-Rhône, Malte, comm^{ie} de Gap).
- MALCOMBE, t. c^m de Sigoyer, affl. de Baudon. — *Malle combe*, 1621 (Pic.).
- MALFOSSÉ, t. c^m de Prunières, affl. de la Durance. — *Malafossa*, XIV^e s^e (H.-A. fondation du prieuré de la Couche, charte fautive datée de 1027, mais composée au XIV^e siècle). — *Malacumba*, 1347 (Is. B, 2,633). — *Rivus sive comba Malefosse*, 1512 (Chorges, cadastre).
- MALEWORT, mont. et ruines, c^m d'Agnières, de Saint-Disdier et de Saint-Étienne-en-Dévoluy. — *Cumba Male mortis*, 1188 (H.-A. Durb.); 1207 (*ibid.*). — *Castellum de Mala morte in Develogio*, 1238 (*ibid.*). — *Mala mors*, 1263 (*ibid.*). — *Castrum Male mortis*, XIV^e siècle (Is. B, 3,000); 1413 (Is. B, 2,630).
- MALEWORT, lieu disp. c^m de Chorges. — *Prata Male mortis*, 1512 (Chorges, cadastre).
- MALERCHE (LA), f. c^m de Gap.
- MALEZATTE (LA) [Les mots de *malezatte*, *malzaratte*, *melezin*, *melezet*, etc., indiquent des terrains où pousse le mélèze, en langue vulgaire *miarzé*], bois, c^m de Vallouise.
- MALEZATTES (LES), bois, c^m du Puy-Saint-Vincent.
- MALFOND, éc. c^m de Bruis.
- MALFOSSÉ, t. c^m d'Aiguilles, affl. du Guil.
- MALFOSSÉ, t. c^m de Briançon, affl. de la Durance. — *Malafossa*, 1344 (Briançon). — *Malafosse seu Pillons*, 1539 (*ibid.* cadastre).
- MALGOUVERT, moulin. c^m de Châteauroux.
- MALIVERT, bois, c^m de Saint-Julien-en-Bauchaine. — *Malivern*, 1135 (H.-A. Durb.).
- MALLERINS? lieu disp. c^m de Chorges. — *Manus Leyrina*, 1512 (Chorges, cadastre). — *Campum Leyronum*, 1512 (*ibid.*).
- MALLET, bois, c^m de Saint-Clément.
- MALLETS (LES), éc. c^m de Réalon.

- MALLINS (LES)**, quart. c^m de Briançon. — *Mallet*, 1539 (Briançon, cadastre).
- MALOQUESTE**, mont. c^m de Ristolas.
- MAL-PARTI**, mont. c^m de la Salle. — *Alpis de Malepartita*, 1317 (Is. B, 2,994). — *Male partum*, 1450 (Is. B, 2,996). — *Male partia*, 1482 (La Salle, cadastre).
- MALPAS**, bois, c^m de Saint-Michel-de-Chaillol.
- MALPASSET**, col, c^m de Saint-Crépin.
- MALPLACET**, f. c^m de Vitrolles.
- MALRIF (HAUT- et BAS-)**, chal. c^m d'Abriés.
- MALRIF (LE)**, t. et mont. c^m d'Abriés, affl. du Guil. — *In Malo rivo*, 1398 (Is. rec. Bri.).
- MALRIF (LE)**, t. c^m de Ventavon, affl. de Beynon. — *Malus rivus*, 1290 (H.-A. Berth.).
- MAMELON (LE)**, f. c^m de Chorges. — *Manus Milonum*, 1512 (Chorges, cadastre). — *Manus Millonum*, 1512 (*ibid.*). — *Mamialon* (Cass.).
- MAMOZEL**, bois, c^m d'Abriés.
- MANABRA**, bois, c^m de l'Argentière.
- MANCHE (LA)**, mont. c^m de Manteyer.
- MAN-CROS**, gla. c^m de Champoléon.
- MANDATI**, f. c^m d'Aubessagne.
- MANDEITE (LA)**, chal. c^m du Monétier-de-Briançon.
- MANDOIN**, h. c^m de Chorges. — *Manus Dionisii*, 1512 (Chorges, cadastre).
- MANEL**, éc. c^m du Noyer.
- MANELS (LES)**, bois, c^m du Noyer.
- MANENT**, éc. c^m de Savournon.
- MANES (LES)**, éc. c^m de Gap.
- MANGE-CHATS**, bois, c^m de Sainte-Colombe.
- MANGE-FÈVES**, éc. c^m de Saint-André-de-Rosans. — *Mangefave*, 1775 (Pic.).
- MANGE-TOME**, f. c^m de Gap.
- MANIBOUX**, éc. c^m de la Cluse. — *Territorium dictum Manibour*, 1246 (H.-A. Durb.).
- MANINS (LES)**, h. c^m de Saint-Sauveur.
- MANJES (LES)**, bois, c^m de Montmaur. — *Ad Manias*, 1252 (H.-A. Berth.).
- MANOSQUE**, f. c^m de la Bâtie-Neuve.
- MANROUGE**, bois, c^m de Trescléoux.
- MANSALS (LES)**, h. c^m de Freyssinières.
- MANSE**, vill. c^m du Forest-Saint-Julien. Siège de la paroisse du Forest-Saint-Julien.
- MANSE**, h. c^m de la Rochette. Ancienne *mutatio* romaine. Nommé vulgairement *le Vieux-Manse* par opposition à *Manse*, commune du Forest-Saint-Julien, village voisin et de création récente. — *Ictodurus*, (Peutingier). — *Idodimus* (Ravenne). — *Mansa alaude*, 1374 (H.-A. chap.). — *Mansum castellum*, 1377 (Chaper). — *Mansia*, 1393 (H.-A. chap.). — *Manse*, 1572 (Gap). — *Mansse*, 1572 (*ibid.*).
- MANSE (COL DE)**, maison de refuge et col, c^m de la Rochette. Conduisant de la vallée de la Durance dans celle du Drac.
- MANSE (COMBE DE)**, t. c^m de la Rochette, affl. de la Luye. — *Rivus de Manso*, 1398 (Is. B, 2,628). — *La Combe* (Cass.).
- MANTEILLON**, éc. c^m de Chorges.
- MANTEYER (MANDEMENT DE)**. Ancien mandement comprenant la seule commune actuelle de Manteyer. — *Mandamentum de Mantherio*, 1489 (B.-du-Rhône, Malte, comm^m de Gap).
- MANTEYER**, c^m, c^m de Gap. Voc. saint Roch. — *Mantier*, 1188 (H.-A. Berth.). — *Mantoor*, 1209 (H.-A. Durb.). — *Mantoorium*, 1248 (*ibid.*). — *Manteyerium*, 1251 (Inv. des Dauph. p. 222). — *Mantaier*, 1251 (Is. chartes). — *Mantherium*, 1262 (*ibid.*). — *Mantayerium*, 1271 (Valb. II, p. 93). — *Mantherium*, 1290 (H.-A. Berth.). — *Manteherium*, 1296 (H.-A. Durb.); 1365 (Is. B, 2,996). — *Locus Mantherii*, 1405 (Is. B, 3,000). — *Mantherium*, 1494 (Is. B, 2,992). — *Manteyerium*, 1500 (H.-A.). — *Mantayerium*, 1506 (H.-A. livre terrier). — *Manteyer*, 1516 (H.-A. rôle des décimes du diocèse de Gap). — *Mantherier*, 1542 (H.-A.). — *Manteyerium*, 1573 (Pic. rôle des bénéfiques du diocèse de Gap). — *Monteyer* (Cass.).
- MANUEL**, bois, c^m de Réotier.
- MAOU-RIOU (LE)**, t. c^m de Réalon, affl. du torrent de Réalon. — *Malus rivus*, xv^e siècle (H.-A. terrier de Savines).
- MARADOUX**, éc. c^m de Saint-Sauveur.
- MARAI (LE)**, h. c^m d'Aubessagne. — *Maresium*, 1340 (Is. B, 2,958). — *Al Mareychas*, 1340 (*ibid.*).
- MARAI (LES)**, quart. c^m de Chorges. — *Marestum ville*, 1512 (Chorges, cadastre). — *Marestia*, 1512 (*ibid.*).
- MARAISE**, t. c^m de Clausonne, de Chabestan, de la Bâtie-Mont-Saléon et du Saix; affl. du Buëch.
- MARANDES (LES)**, f. c^m du Villard-Saint-Pancrace.
- MARASSAN**, bois, c^m d'Abriés et d'Aiguilles.
- MARASSE**, mouli. c^m de Prunières.
- MARASSE**, t. c^m de Prunières, affl. de la Durance. — *Malaarsa*, 1347 (Is. B, 2,615). — *Comba de Malaarsa*, 1512 (Chorges, cadastre). — *Comba de Mallearcs*, 1512 (*ibid.*).
- MARATOYSSE** [Le mauvais taillis], bois, c^m de Saint-Laurent-du-Cros. — *Mala toyssa*, 1526 (Saint-Laurent, cadastre).
- MARATRA**, mont. c^m de Gerrières. — *Malus atrac*, 1343 (Is. rec. Bri.).
- MARATRA**, quart. c^m de Saint-Julien-en-Champsaur. — *Malatrach*, 1406 (Is. hôtel.).

- MARATRA, bois, c^{ms} de la Salle. — *Malum atrachium*, 1410 (Saint-Chaffrey, cadastre). — *Malatrach*, 1482 (La Salle, cadastre).
- MARAUD, f. c^{ms} de Barillonnette.
- MARAVOISE, mont. c^{ms} d'Arvieux, de la Roche-de-Briançon et du Villard-Saint-Pancrace.
- MARAYSSÉ, éc. c^{ms} de Moydans.
- MARAYSSÉ, mont. c^{ms} de Moydans et de Ribeyret.
- MARCELIN, f. c^{ms} de Gap.
- MARCELIN, éc. c^{ms} de la Freissinouse.
- MARCELIN, f. c^{ms} de Risoul.
- MARCELLE (LA), éc. c^{ms} de Pelleautier.
- MARCELLONS (LES), h. c^{ms} de la Roche-des-Arnauds.
- MARCHANDS (LES), f. c^{ms} d'Eyguians.
- MARCHE (LA), f. c^{ms} de Trescléoux.
- MARCHES (LES), h. c^{ms} d'Orcières. — *Territorium de Marchis*, 1529 (H.-A. terrier d'Orcières).
- MARCOU (LE), h. c^{ms} de Briançon. — *Les Marcous ou à PAdrech*, 1539 (Briançon, cadastre).
- MARDERIE (LA), t. c^{ms} d'Upaix, affl. de la Durance. — *Merdaricus*, 1373 (Is. B., 3,000).
- MARGACHET, f. c^{ms} de Sigoyer.
- MARJANNE (LA), t. c^{ms} de Chabottonnes, affl. du Drac.
- MARÈRE, f. c^{ms} de Clausonne.
- MARESQ (LE), quart. c^{ms} de Saint-Laurent-du-Cros. — *Marescum*, 1526 (Saint-Laurent, cadastre).
- MARÉT, bois, c^{ms} de Chatillon-le-Désert.
- MARÉT, f. c^{ms} de Saint-Bonnet. — *Campum de Maresco*, 1406 (Is. châtél.). — *Marescum*, 1406 (*ibid.*).
- MARÉTANNE, bois, c^{ms} de Saint-Michel-de-Chaillol. — *Maretana*, 1406 (Is. châtél.).
- MARÉTANNE, t. c^{ms} de Saint-Michel-de-Chaillol, affl. du torr. du Buissard. — *Rivus de Maretana*, 1406 (Is. châtél.).
- MARCAILLAN, éc. c^{ms} de Briançon.
- MARGOULTON, f. c^{ms} de Gap.
- MARIE (LA), f. c^{ms} de Sigoyer.
- MARINE, f. c^{ms} de Saint-Bonnet.
- MARINIÈRE (LA), moulin. c^{ms} de Bréziers.
- MARINON (LE), f. c^{ms} de Châteauevieux.
- MARINON, moulin. c^{ms} de Sorbiers.
- MARINONS (LES), h. c^{ms} de Lettret.
- MARINS (LES), h. c^{ms} de Châteauevieux.
- MARINS (LES), h. c^{ms} du Puy-Saint-Eusèbe. — *Marini*, 1428 (H.-A.). — *Marinas*, 1508 (Is. B., 2,993). — *Les Marains* (Cass.).
- MARIONÈSE (LA), t. c^{ms} du Monétier-de-Briançon, affl. de la Guisane.
- MARITAN, bois, c^{ms} de Saint-Clément.
- MARITANE, éc. c^{ms} d'Aspremont.
- MARLAIS, h. c^{ms} des Crottes.
- MARLIUNE (LA), éc. c^{ms} du Puy-Saint-André.
- MARLY, éc. c^{ms} de Serres. Nom donné à la fin du siècle dernier à un quartier conquis sur la rivière du Buëch.
- MARNELLES (LES), f. c^{ms} de Ribeyret.
- MAROISSE, éc. c^{ms} de Montmorin.
- MAROUA, bois, c^{ms} du Saix.
- MARQUIS (LES), bois, c^{ms} de Névache.
- MARQUISAT (LE), f. c^{ms} d'Avançon.
- MARQUISAT (LE), moulin. c^{ms} des Crottes. Ce moulin appartenait à la fin du siècle dernier à M. de La Font, marquis de Savines. — *Le Marquisat ou Codissart*, 1750 (Crottes).
- MARQUISE, f. c^{ms} de Gap.
- MARQUISE, f. c^{ms} de Ribiers. Appartenait à la famille Marquis à la fin du xvi^e siècle.
- MARRONS (LES), h. c^{ms} de Ribiers. — *Les Eymarrons*, (État-maj.).
- MARRONS (LES), h. c^{ms} de Saint-Michel-de-Chaillol. — *La Pia alias Marros*, 1406 (Is. châtél.). — *Marroni*, 1406 (*ibid.*).
- MARROU, f. c^{ms} de Montjay.
- MARROU, f. c^{ms} de Saint-Genis.
- MARSEILLE, éc. c^{ms} de Saléon.
- MARSEILLONS (LES), h. c^{ms} d'Upaix. — *In Marcheyrio*, 1460 (Is. B., 2,999).
- MARSENCHÉ, bois, c^{ms} du Villard-Saint-Pancrace.
- MARTEL, éc. c^{ms} de Lagrand.
- MARTELLE (LA), éc. c^{ms} de Méreuil.
- MARTELS (LES), éc. c^{ms} de Gap.
- MARTELS (LES), h. c^{ms} de Neffes.
- MARTERON, bois, c^{ms} du Val-des-Prés.
- MARTHORET, h. c^{ms} du Noyer.
- MARTIÈRE, bois, c^{ms} de Saint-André-de-Rosans.
- MARTIGNARD (LE), t. c^{ms} de la Grave, affl. de la Romanche.
- MARTIN, éc. c^{ms} de Pelleautier.
- MARTINAT (LE), mont. c^{ms} de Risoul et de Saint-Clément.
- MARTINE, f. c^{ms} de Salérans.
- MARTINES (LES), f. c^{ms} d'Avançon.
- MARTINET (LE), h. c^{ms} de Briançon. — *Le Mollin des Forcsinelles*, 1539 (Briançon, cadastre).
- MARTINET (LE), usine, c^{ms} d'Embrun.
- MARTINET (LE), f. c^{ms} des Vigneaux.
- MARTIN-JEAN, mont. c^{ms} des Crottes et de Savines. — *Montanea Martin Jean*, 1278 (H.-A. Bosc.). — *Serrum Martin Jean*, 1472 (Crottes). — *Montanea de Martin Jehan*, xv^e siècle (Is. B., 2,996).
- MARTINONS (LES), f. c^{ms} de Vitrolles.
- MARTINS (LES), éc. c^{ms} d'Anceille.
- MARTINS (LES), h. c^{ms} de Champoléon. — *Martinsyschia*, 1406 (Is. châtél.).
- MARTINS (LES), éc. c^{ms} de Châteauroux.

- MARTINS (LES), éc. c^m de la Fare.
 MARTINS (LES), éc. c^m de Saint-Crépin.
 MARTINS (LES), f. c^m de Saint-Disdier.
 MARTOURET (LE), h. c^m de Chorges. — *Masus Martoretum*, 1512 (Chorges, cadastre). — *Martoretum*, 1512 (*ibid.*).
 MARTOURET, chal. c^m de la Pisse.
 MARTRES (LES), f. c^m d'Upaix.
 MAURÈGNE (LA), quart. c^m de Laragne. — *Mauana*, 1365 (B.-du-Rhône, Malte, comm^{rs} de Joucas).
 MAS (LE GRAND- et PETIT-), h. c^m de la Pierre.
 MAS (LE), éc. c^m de la Roche-des-Arnauds.
 MAS (LE), h. c^m de Saint-Disdier.
 MAS (LE), t. c^m de Villard-Loubière, affl. de la Seve-
 raisse.
 MASCOULI, bois, c^m de Briançon.
 MAS-CREYSSON (LE), f. c^m de Chorges. — *Masus Creyssonorum*, 1512 (Chorges, cadastre).
 MAS-DE-BLAIS (LE), h. c^m de Briançon. — *Masum de Blaysio*, 1344 (Briançon). — *Les Maisons de Blays*, 1539 (Briançon, cadastre). — *Le Mas de Blaye* (Cass.).
 MAS-DE-GRASSET (LE), quart. c^m de Saint-André-
 d'Embrun. — *Masum de Grasseto*, 1465 (Saint-
 André, cadastre).
 MAS-DE-LAS-DEFFENDUES (LE), quart. c^m des Crottes.
 — *Deffendui*, 1458 (Crottes, cadastre).
 MAS-DE-LOMBARD (LE), éc. c^m de Saint-Laurent-du-
 Cros. — *Mas des Lombards*, 1412 (H.-A. chap.).
 MAS-DE-MONTGARDIN (LE), quart. c^m de Baratier. —
Masum Mongardinorum, 1430 (Is. B., 2,997).
 MAS-DE-MONTORCIER (LE) ? lieu disp. c^m de Saint-
 Martin-de-Queyrières. — *Masum Montis orserii situm*
apud Sanctum Martinum, 1377 (Is. châtel.).
 MAS-DE-PREYRAS (LE), quart. c^m de la Salle. — *Mas*
praveyras, 1311 (Is. rec. Bri.). — *Masum praveyras*, 1347 (*ibid.*). — *Masus praveyras*, 1353
(ibid.).
 MAS-DE-SAINTE-CÉCILE (LE), quart. c^m de Chorges. —
Masus Sancte Ceciliae, 1512 (Chorges, cadastre).
 — *Sancta Cecilia*, 1512 (*ibid.*).
 MAS-DES-BROUES (LE), éc. c^m de Résion.
 MAS-DES-CHAIX (LE), h. c^m de Briançon. — *Domos*
Chaysias, 1344 (Briançon). — *Le mas des Chays*,
 1539 (Briançon, cadastre). — *Le mas dal Chays*,
 1539 (*ibid.*).
 MAS-DES-CLARIS (LE) ? h. disp. c^m de Chorges. —
Masus de Claris, 1512 (Chorges, cadastre).
 MAS-DES-DUOURIENS (LE), quart. c^m de Saint-André-
 d'Embrun.
 MAS-DES-GARCIENS (LE), éc. c^m de Ventavon.
 MAS-DES-GAYS (LE), bois, c^m de Châteauroux.
 MAS-DES-ISOARDS (LE), quart. c^m de Chorges. — *Masus*
Ysoardorum, 1512 (Chorges, cadastre).
 MAS-DES-RANGUIS (LE), quart. c^m de Chorges. — *Masus*
de Ranguisis, 1512 (Chorges, cadastre).
 MAS-DES-ROUX (LE) ? lieu disp. c^m de la Fare. — *Ma-*
sum de Ruffis, 1406 (Is. châtel.). — *Le Mas des*
Roux, 1510 (Is. cop. AA).
 MAS-DES-SOCHONS (LE), quart. c^m de Chorges. — *Ma-*
sus Sochonorum, 1512 (Chorges, cadastre).
 MAS-DES-VALENTINS (LE), quart. c^m de Chorges. —
Masus Valentiniorem, 1512 (Chorges, cadastre). —
Valentini, 1512 (*ibid.*).
 MAS-DES-VIALS (LE), quart. c^m de Saint-André-d'Em-
 brun. — *Masum de Vialibus*, 1465 (Saint-André,
 cadastre).
 MAS-DU-BLETONNET (LE), f. c^m de Châteauroux.
 MAS-DU-SERRE (LE), éc. c^m de Veynes.
 MAS-GARINE, f. c^m des Crottes.
 MAS-LA-VERGUE (LE), quart. c^m de Chorges. — *Masum*
de Verga, 1512 (Chorges, cadastre).
 MAS-SAINT-PÉLADÉ (LE), quart. c^m de Chorges. —
Masus Sancti Pelladi, 1512 (Chorges, cadastre).
 — *Cugnium Sancti Pelladi*, 1512 (*ibid.*).
 MASSE, f. c^m du Souze.
 MASSEBOUF, t. c^m de Lardier-et-Valença, affl. du torr.
 de Briançon.
 MASSENTRIER (LE), quart. c^m de Prunières. — *Mas*
saint Eyrieux, XVII^e siècle (chât. de Prunières). —
Saint Eyrieux, 1783 (Albert, I, p. 194).
 MASSEPENI (LE), t. c^m de Saint-Bonnet, affl. du Drac.
 MASSERELLES (LES), chal. c^m de la Grave.
 MASSIE, f. c^m de Lazer.
 MASSOTS (LES), h. c^m de Montgardin.
 MASSOTS (LES), h. c^m de Sigottier.
 MASSUE (LA), éc. c^m de Lazer.
 MASURE (LA), f. c^m du Puy-Saint-Eusèbe.
 MASURES (LES), chal. c^m du Puy-Saint-Vincent.
 MASURES-DU-GRAND-PRÉ (LES), chal. c^m du Puy-Saint-
 Vincent.
 MATACHARRE, t. c^m de la Roche-des-Arnauds, affl. du
 Buëch. — *Matacharra*, 1248 (H.-A. Durb.); 1252
(ibid.).
 MATACHARRE, h. c^m de la Roche-des-Arnauds.
 MATAGOTS (LES) [Les diablottins], éc. c^m de Gap.
 MATHÉRONS (LES), h. c^m d'Ancelle. — *Masum de Ma-*
tarones, 1479 (H.-A. terrier d'Ancelle).
 MATHIEUX (LES), h. c^m de Châteauroux.
 MATHIEUX (LES), f. c^m des Vigneaux.
 MAUBOURG, h. c^m d'Agnières. — *Malborgat*, 1250
 (H.-A. Berth.). — *El borgat*, 1265 (*ibid.*).
 MAUDUECH, f. c^m de Gap.

- MAUPAS (LE), bois, c^m de Neffes.
 MAUPAS (LE), bois, c^m de Pomet.
 MAUPAS (LES), éc. c^m de Lazer.
 MAUPASSET (LE), bois, c^m de Poligny.
 MAUPERTUIS, f. c^m de Saint-Eusèbe. — *Malpartus* (lang. vulg.).
 MAUPERTUS, chal. c^m d'Ancelle.
 MAURE, f. c^m de Briançon.
 MAURE (LA), bois, c^m des Orres.
 MAUREGARD, f. c^m de Ribiers.
 MAUREL, f. c^m de Ventavon.
 MAURELLE (LA), quart. c^m de Saint-Julien-en-Bauchaine. — *Campum Mauralli*, 1172 (H.-A. Durb.).
 MAURELLES (LES), chal. c^m de la Roche-de-Briançon.
 MAURELLIÈRES (LES), quart. c^m de Prunières. — *A las Maurellyaras*, 1347 (Is. B, 2,615).
 MAURELS (LES), t. c^m d'Eygliers, affl. de la Durance.
 MAURELS-DU-COIN (LES), éc. c^m d'Eygliers.
 MAURELS-DU-CROS (LES), éc. c^m d'Eygliers.
 MAURES (LES), h. c^m d'Embrun.
 MAURES (LES), f. c^m de Ventavon.
 MAURIAND (LE), t. c^m de la Grave, affl. de la Romanche.
 MAURICES (LES), éc. c^m de Réalon.
 MAURY, f. c^m de Saint-Maurice.
 MAUSARBET (LE), bois, c^m de Sainte-Colombe.
 MAUSSAC, h. c^m de Saint-Firmin.
 MAUVAIS-PAS (LE), f. c^m de Rabou.
 MAUZIÈRE (LA), bois, c^m de Poligny.
 MAYER, f. c^m de la Fare.
 MATHIE (LA), h. c^m de Freyssinières.
 MATT (LA), bois, c^m d'Aiguilles.
 MAZA, éc. c^m de Sigoyer.
 MAZAN, f. c^m de Serres.
 MAZANTÈRES (LES), f. c^m de Châteauroux.
 MAZEL (LE), h. c^m de la Freissinouse.
 MAZELAS, f. c^m de Laragne.
 MAZELIÈRE (LA), mont. c^m des Orres. — *Macellaria*, 1127 (B. N. mss. lat. 17,558, p. 35). — *Maselleria*, 1293 (Embr.). — *Macelleria*, 1444 (Pic.). — *Mansum et quarterium de Mazelleria*, 1488 (*ibid.*). — *Macelleria*, 1490 (Is. B, 2,993).
 MAZELIÈRE (LA), f. c^m de Tallard. — *Ad Masellerias*, 1536 (Tallard, cadastre).
 MAZETS (LES), éc. c^m de Chabottes.
 MEALANTS (LES), h. c^m de l'Argentière.
 MEALE, mont. c^m de Crévoux et des Orres. — *Nemus de Mella*, 1408 (Embr. livre des copies).
 MEAN (LE), bois, c^m de la Pisse.
 MEAN (LE), mont. et t. c^m de Saint-Clément. — *Montanea vocata Mean*, 1351 (Is. B, 3,001).
 MEANES (LES), quart. c^m des Vigneaux. — *Meani*, 1474 (Is. B, 2,997).
 MEANS (LES), h. c^m de Réalon. — *Meani*, 1335 (H.-A.). — *Meani foresto Realmi*, 1392 (*ibid.*). — *Los Means*, 1442 (H.-A. reconnaissances). — *Locus de Meanis*, 1508 (Is. B, 2,993). — *Meants*, 1550 (H.-A.).
 MEARIS (LES), bois, c^m de la Grave.
 MEAS (LES), éc. c^m d'Ancelle. — *Meas*, 1591 (H.-A. livre terrier).
 MEAS (LES), bois, c^m de Châteauneuf-d'Oze.
 MEDAILLE, f. c^m de Bénévent-et-Charbillac.
 MÉHAN (LE), bois, c^m de Châteauroux.
 MEILLON (LE), mont. c^m de Châteauneuf-d'Oze et de Furmeyer.
 MEILLON, f. c^m de Rosans.
 MEIRACHE, quart. c^m du Val-des-Prés. — *Muracha*, vers 1500 (Val-des-Prés, cadastre).
 MEJE (LA), mont. et gla. c^m de la Grave et de Saint-Christophe (Isère).
 MÉLÈZE (LE), bois, c^m de Saint-Clément.
 MELEZEN (LE), chal. c^m du Villard-Saint-Pancrace.
 MELEZEN (LE), t. Formé dans la commune de Ceillac par la réunion de Cristillan et du Tronchet, il se jette dans le Guil au *Pont-du-Roi*, commune de Guillestre.
 MÉLÈRES (LES), bois, c^m de Champoléon.
 MELEZET (LE), h. c^m de Ceillac. — *Forestum de Melleseto*, XIII^e siècle (Valb. II, p. 15). — *Melleset*, 1321 (Is. B, 2,998).
 MELEZET (LE), mont. c^m des Crottes. — *Montanea de Molezeta*, 1276 (Is. B, 2,998). — *Montanea de Molezeta*, 1351 (*ibid.*).
 MELEZET (LE), éc. c^m de Guillestre.
 MELEZET (LE), vill. c^m des Orres. Paroisse, voc. la Présentation. Érigée par ordonnance du 24 avril 1847. — *Locus de Melesio situs in ubaco versus castrum de Orreis*, 1431 (Embr.). — *Melezetum*, XV^e siècle (Pic. cadastre des Orres). — *Ou Melezé*, 1585 (*ibid.*).
 MELEZIN, chal. c^m du Villard-Saint-Pancrace. — *Me-laizet-la-Montagne* (Cass.).
 MELIERS (LES), bois, c^m du Saix.
 MELISSE, t. c^m de Guillestre, affl. du torr. de Chagne.
 MELQUIOND, éc. c^m des Vigneaux.
 MELZARATE (LA), bois, c^m des Crottes. — *Malezarium*, 1458 (Crottes, cadastre).
 MELZARATE (LA), bois, c^m de Châteauroux. — *Clotum de Mezera*, 1343 (Embr. livre des copies).
 MEMBRIÈRE (LA), bois, c^m de Freyssinières.
 MENGON, éc. c^m de Champoléon.
 MENSE, éc. c^m de la Salle. — *Mansum*, 1317 (Is. B, 2,994).
 MENSOLLES (HAUTES- et BASSES-), éc. c^m de Réotier.

- *Molla soleas*, 1360 (Is. B, 2,995). — *Menjollas* (Cass.).
- MEOLLION, h. c^m de Champoléon.
- MEROUGE (LA), r. Prend sa source à Mévouillon (Drôme) et se jette dans le Buëch, après avoir traversé les communes de Salérans, Barret-le-Bas, Antonaves et Poumet. — *Mulgia*, 1177 (H.-A.). — *Melga*, 1177 (B.-du-Rhône, Malte, comm^m de Joucas). — *Flumen Meuge*, 1365 (Is. B, 2,622).
- MEROUZARILLE (LA), bois, c^m de Réalon.
- MERA (LE), f. c^m de Saint-André-de-Rosans.
- MERICEN (LE), éc. c^m de Sigoyer.
- MERDANEL (LE), t. c^m d'Embrun, affl. de la Durance. — *Rivus Merdanel*, 1470 (Embr. livre des copies).
- MERDANEL (LE), t. c^m de Saint-Crépin, affl. de la Durance.
- MERDANSON (LE), t. c^m du Noyer, affl. du Drac.
- MERDAREL (LE), t. c^m d'Ancele, affl. du torrent d'Ancele. — *Merdaricum*, 1406 (Is. châtél.).
- MERDAREL (LE), t. c^m d'Orcières, affl. du Drac. — *Rivus Merdarellus*, 1406 (Is. châtél.).
- MERDAREL (LE), t. c^m d'Espinasses, affl. de la Durance.
- MERDAREL (LE), t. c^m des Infournas, affl. de la Se-veraissette. — *Rivus Merdarellus*, 1409 (Is. châtél.).
- MERDAREL (LE), t. c^m de Jarjayes, affl. de l'Avance.
- MERDAREL (LE), t. c^m du Monétier-de-Briançon, affl. de la Guisane. — *Rivus de Merdarello*, 1340 (Is. B, 2,996); 1379 (Is. rec. Bri.).
- MERDAREL (LE), t. c^m de Neffes, affl. de Rosine.
- MERDARIE (LA), t. c^m d'Upaix. — *Merdaricus*, 1373 (Is. B, 3,000).
- MÉRÉ, bois, c^m de la Pisse.
- MÈRE (LA), t. c^m de Laragne, affl. de Véraigne.
- MÉRÉUIL (MANDEMENT DE). Ancien mandement comprenant la seule commune actuelle de Méréuil.
- MÉRÉUIL, c^m, c^m de Serres. Voc. saint Firmin. Le vocable ancien était saint Sauveur. — *Maurovilla*, 739 (Cart. de Saint-Hugues, testam. d'Abbon) ? — *Morarie villa*, 988 (Cluny, III, n° 1784). — *Merul*, 1120 (Cart. de Saint-Hugues, p. 239). — *Merulum*, 1247 (H.-A. Durb.). — *Merolium*, 1259 (Cart. de Saint-Victor, II, p. 603); 1298 (Inv. des Dauph. p. 254); XIV^e siècle (Is. B, 3,000). — *Marolium*, 1413 (Is. B, 2,628). — *Merolium*, 1516 (H.-A. chap.). — *Merusil*, 1516 (H.-A. rôle des décimes du diocèse de Gap). — *Meyrusilh*, 1573 (Gaignaire). — *Merlieu*, 1582 (H.-A. chap.). — *Mereuil ou Merveil*, 1762 (État des par.).
- MERGUE, f. c^m de Saint-André-de-Rosans.
- MERLES (LES), h. c^m de Saint-Disdier.
- MERLINS (LES), h. c^m du Puy-Saint-Pierre.
- MERLY, h. c^m de Saint-Bonnet.
- MÉSÉRIK (LA), h. c^m de Chorges.
- METELINS (LES), f. c^m de Saint-André-d'Embrun.
- MEUILLE (LA), chal. c^m de Névache.
- MEULES (LES), h. c^m de Furmeyer.
- MEUNIERS (LES), h. c^m du Buissard.
- MEYDETTES (LES), bois, c^m de Ceillac.
- MEYDIÈRES, bois, c^m du Noyer.
- MEYER, éc. c^m de Saint-Martin-de-Queyrières.
- MEYERE, f. c^m de l'Épine.
- MEYÈRE, f. c^m de Jarjayes.
- MEYÈRES (LES), h. c^m d'Agnière.
- MEYÈRES (LES), h. c^m de Gap. — *Mayeris*, 1373 (Is. B, 3,000). — *Mayreis*, 1373 (*ibid.*). — *Les Eymeyères* (État-maj.).
- MÉYÈRES (LES), h. c^m de Furmeyer.
- MEYERS (LES), bois, c^m d'Ancele.
- MEYRET, f. c^m de l'Épine.
- MEYIEU, f. c^m de Gap.
- MEYLANE (LA), quart. c^m de Molines-en-Queyras. — *Melana*, 1387 (Is. B, 3,010).
- MEYNERVE, bois, c^m de Château-Ville-Vieille.
- MEYRIES (LES), bois, c^m des Vigneaux.
- MEYRIES (LES), h. c^m de Château-Ville-Vieille. Chapelle de secours autorisée par décret du 12 avril 1858. — *Maeyria*, 1358 (Is. rec. Bri.). — *Les Meiries* (Cass.).
- MEYRONNES (LES), bois, c^m de Trescléoux.
- MEYSONNETTE (LA), bois, c^m de Crévoux.
- MEYSSIRA, éc. c^m de Veynes.
- MEYSSIBELLE, f. c^m de Châteauroux.
- MEYZORATE (LA), bois, c^m d'Embrun.
- MÉZAN (LAC), lac, c^m d'Aiguilles.
- MEZELAC, f. c^m de Laragne.
- MIAL (LE), bois, c^m de Prunières.
- MIALLON (LE), bois, c^m des Vigneaux.
- MIAN (LE), f. c^m d'Orpierre.
- MIANE (LA), éc. c^m d'Avançon.
- MIANES (LES), h. c^m de Bruis. — *Mians* (Cass.).
- MIAS (LES), mont. c^m de Chatillon-le-Désert, de Furmeyer et de Montmaur.
- MIAS (LES), bois, c^m de la Motte. — *In Meana*, 1406 (Is. châtél.).
- MIAUZE (LES), f. c^m de Rambaud.
- MIAZELLETTTE (LA), bois, c^m de Châteauroux.
- MICHALONS-DU-COIN (LES), éc. c^m d'Eygliers.
- MICHAUX (LES), éc. c^m du Buissard. — *Les Michel* (État-maj.).
- MICHAUX (LES), éc. c^m de Chabottes.
- MICHEL, éc. c^m d'Oze.
- MICHEL, éc. c^m de Saint-Apollinaire.

- MICHELANE, éc. c^m de Freyssinières.
- MICHELANS (LES), quart. c^m du Val-des-Prés. — *Michelans*, vers 1500 (Val-des-Prés, cadastre).
- MICHELART, h. c^m de Guillestre.
- MICHELLE (LA), bois, c^m de Théus.
- MICHELLES (LES), quart. c^m d'Aspres-les-Corps. — *Las Michelles*, 1525 (Aspres, cadastre).
- MICHELLES (LES), f. c^m de Champoléon.
- MICHELON, éc. c^m de Sigoyer.
- MICHELS (LES), h. c^m du Puy-Saint-Eusèbe.
- MICHELS (LES), chal. c^m du Puy-Saint-Vincent.
- MICHELS (LES), h. c^m de Réalon.
- MICHELS (LES), h. c^m de Saint-Sauveur.
- MICHEOU, f. c^m de Réotier.
- MICHONS (LES), h. c^m de Sigottier.
- MICOU, f. c^m de Châteaueux.
- MICOURAVES, f. c^m de l'Épine.
- MIELLON, f. c^m de Moydans.
- MIELLOUX, h. c^m de Vitrolles.
- MIGNONS (LES), éc. c^m de l'Argentière.
- MILLASOLA, bois, c^m du Val-des-Prés. — *Molhis solis*, vers 1500 (Val-des-Prés, cadastre).
- MILLASOLLE, bois, c^m des Costes.
- MILLE-HOMMES, f. c^m de Saint-André-d'Embrun.
- MILLET (LES), éc. c^m de Rosans.
- MILLIÈRES (LES), f. c^m de Furmeyer.
- MILLON, f. c^m de Pelleautier.
- MILLONS (LES), éc. c^m d'Oze.
- MINE (LA), mine d'argent, c^m de l'Argentière. — *Argenti fodina de Rama in archiepiscopatu Ebrodunensi*, 1155 (Inv. des Dauph. p. 3). — *Argenti fodina que est in potestate Rama*, 1238 (*ibid.*). — *La Minières* (lang. vulg.).
- MINIER (LE), mine d'argent, c^m de Freyssinières.
- MIRSES (LES), éc. c^m de Saint-André-d'Embrun. — *Les Mirses*, 1783 (Albert, I, p. 137).
- MINSOLLES, h. c^m de Saint-André-d'Embrun. — *Milhasoles*, 1465 (Saint-André, cadastre).
- MIRABEL, f. c^m de Sigottier. Domaine qui a appartenu pendant de longues années à la famille de la Tour-Mirabel, à partir de Jean de la Tour, seigneur de Mirabel et Sigottier en 1590.
- MIREMAILLE, éc. c^m du Bersac.
- MIREMANDE, quart. c^m des Crottes. — *Mirmanda*, 1198 (H.-A. Bosc). — *Milmanda*, 1232 (*ibid.*).
- MISSISSIPI, f. c^m du Monétier-Allenmont. Cette forme fut baptisée de ce nom par un spéculateur qui l'acheta avec l'argent gagné par lui dans l'agiotage auquel donna lieu le système de Law.
- MISTÈRE (LE), bois, c^m d'Aubessagne.
- MOINES (LES), h. c^m de Pelleautier.
- MOINIÈRE (LA), f. c^m de Neffes.
- MOISSAC, quart. c^m de Saint-André-d'Embrun. — *Moysac*, 1301 (H.-A.). — *Mansum de Moysaco*, 1455 (Saint-André, cadastre).
- MOISSET, mont. c^m de Bréziers.
- MOISSIÈRE, h. c^m d'Anceles. — *Moysière*, 1591 (H.-A. livre terrier).
- MOLESCU (LE), bois, c^m du Puy-Saint-André.
- MOLERA, f. c^m de Roussel.
- MOLIÈRES, éc. c^m de la Grave.
- MOLINES, f. c^m de Gap. — *Costa Moline*, vers 1100 (H.-A.).
- MOLINES-EN-CHAMPSAUR, c^m, c^m de Saint-Bonnet. Voc. saint Barthélemy. — *Molini*, 1345 (Is. B, 2,995); 1390 (Is. B, 3,000). — *Mollines*, 1545 (H.-A. chap.).
- MOLINES-EN-QUYTRAS, c^m, c^m d'Aiguilles. Voc. saint Romain. Érigée en paroisse par ordonnance du 28 août 1828. — *Mullinariciis*, 739 (Cart. de Saint-Hugues, testament d'Abbon). — *Molini*, 1301 (H.-A.); 1358 (Is. rec. Bri.); 1387 (Is. B, 3,010). — *Moline*, 1395 (*ibid.*). — *Molini Ebrodunensis diocesis*, 1402 (Embr. livre des copies). — *Molini*, 1442 (Embr.); 1495 (not. d'Embr.). — *Moulines*, 1512 (Is. B, 2,994). — *Molines*, 1568 (H.-A. pouillé du diocèse d'Embrun).
- MOLLE (LA), quart. c^m de Tallard. — *Mola sive al Noyer*, 1536 (Tallard, cadastre).
- MONARD (LE), f. c^m des Crottes. — *Monardencha*, 1458 (Crottes, cadastre).
- MONARÉS (LE), t. c^m de Risoul, affl. de la Durance. — *Rivus appellatus Monares*, 1326 (Embr. livre des copies).
- MONCHERY, h. c^m d'Orcières. — *Locus Montis Chaneti*, 1529 (H.-A. terrier d'Orcières). — *Moncheni* (Caas.).
- MONDAS (LES), bois, c^m d'Anceles.
- MONDETS (LES)? lieu disp. c^m de Briançon. — *Domos de Mundetis*, 1378 (Is. rec. Bri.).
- MONDONNE (LA), f. c^m de Guillestre.
- MONDONNE, f. c^m de Saint-Jean-Saint-Nicolas.
- MONDONS (LES), h. c^m de Romette.
- MONÈGE (LA), quart. c^m de Lazer. — *Le pré la Mounges*, 1560 (Pic.).
- MONESTIER (LE), quart. c^m de Bruis.
- MONET (LE), bois, c^m de Saint-André-de-Rosans.
- MONÉTIER (LE GLACIER DU), gla. c^m du Monétier-de-Briançon.
- MONÉTIER-ALLENMONT (LE), c^m, c^m de Laregne. Voc. saint Martin de Tours. Ancien prieuré conventuel de l'abbaye de Montmajour, puis de celle de l'Île-Barbe. — *Alabonte* (Vases Apoll.). — *Alarante* (Peutingier). — *Alamonte* (Itin. d'Antonin). — *Alabonte*

- (*ibid.*). — *Cella Alamonis sancti Martini dicta*, 965 (B. N. mss. lat. 12,686, p. 5). — *Monasterium de Alamone*, 1086 (*ibid.* p. 30). — *Monasterium sancti Martini de Alamone*, 1097 (*ibid.* p. 32). — *Monasterium Alamonis*, 1133 (Bulle d'Innocent II). — *Oppidum Alamontis*, 1183 (Bulle de Lucius III). — *Castrum Alamontis*, 1193 (contrat de mariage de Guignes Dauphin avec Garcende). — *Monester*, 1198 (H.-A. Durb.). — *Cella quam vocant ad Motam sancti Martini*, 1210 (B. N. mss. lat. 12,686, p. 46). — *Monasterium Alamoneum*, 1290 (H.-A. Durb.). — *Monasterium Alamonius*, 1290 (H.-A. Berth.). — *Monasterium Alamonis*, 1351 (Is. B. 3,010); 1397 (Is. B. 3,001). — *Monasterium Alamone*, 1396 (La Ric.). — *Monestier*, xv^e siècle (Is. B. 2,997). — *Alamonum*, 1497 (Is. B. 2,998). — *Monasterium Alamonis*, 1497 (*ibid.*). — *Monestier Allemon*, 1516 (H.-A. rôle des décimes du diocèse de Gap). — *Monasterium Allemonis*, 1573 (H.-A. chap.). — *Le Monastaire Allemon*, 1616 (Pic.). — *Monestier Almond* 1762 (État des par.).
- MONESTIER-DE-BRIANÇON (LE)**, ch.-l. de c^{ms}, arr^t de Briançon. Voc. l'Assomption. Ancien prieuré conventuel de l'abbaye de Novalaise, puis de celle d'Oulx. — *Stabatio* (Peutinger). — *Sanatio* (Ravenne). — *Monasterium*, 1020 (Pertz, VII, p. 81); vers 1060 (Cart. Ulc. p. 151); 1101 (*ibid.* p. 197). — *Monasterium de Briancione*, 1152 (Mon. hist. patr. I, p. 799). — *Monasterium*, 1158 (*ibid.* p. 9); 1183 (*ibid.* p. 14); 1292 (Is. rec. Bri.). — *Monasterium Briancionesii*, 1343 (Briançon). — *Monasterium Briancionis*, 1409 (Is. B. 2,994). — *Le Monestier*, 1422 (*ibid.*). — *Monasterium Briancionio*, 1476 (Is. B. 2,992). — *Monasterium*, 1495 (not. d'Embr.). — *Monasterium de Brianconio*, 1516 (H.-A.). — *Monasterium mandamenti Brianconii*, 1525 (Is. B. 2,993). — *Le Monestier*, 1539 (Briançon, cadastre). — *Monestier*, 1568 (H.-A. pouillé du diocèse d'Embrun).
- MONETS (LES)**, h. c^{ms} de Gap.
- MONGE (LA)** [La religieuse], f. c^{ms} de Bruis.
- MONGIE (LA)**, bois, c^{ms} d'Aspres-les-Veynes.
- MONNETS (LES)**, h. c^{ms} d'Abriés.
- MONSIEUR (BOIS DE)**, bois, c^{ms} de Champcella. Forêt seigneuriale.
- MONSIEUR (BOIS DE)**, bois, c^{ms} de la Pierre.
- MONSIEUR (BOIS DE)**, bois, c^{ms} de Poligny.
- MONTA (LA)**, vill. c^{ms} de Ristolas. Paroisse, voc. saint Laurent. Érigée par ordonnance du 16 août 1844.
- MONTA (LA)**, bois, c^{ms} de la Salle.
- MONTAGNE (LA)**, h. c^{ms} d'Avançon.
- MONTAGNE (LA)**, h. c^{ms} de Chanousse.
- MONTAGNE (LA)**, h. c^{ms} des Crottes.
- MONTAGNE (LA)**, chal. c^{ms} de Manteyer.
- MONTAGNE (LA)**, h. c^{ms} de Méreuil.
- MONTAGNE (LA)**, h. c^{ms} de Montmaur.
- MONTAGNE (LA)**, h. c^{ms} d'Orpierre.
- MONTAGNE (LA)**, h. c^{ms} de Pelleautier.
- MONTAGNE (LA)**, éc. c^{ms} de Romette.
- MONTAGNE (LA)**, h. c^{ms} de Saint-Genis.
- MONTAGNE (LA)**, h. c^{ms} de Sigottier.
- MONTAGNE-DES-ROUSSES (LA)**, h. c^{ms} de Réalon.
- MONTAGNE-DU-VALLON (LA)**, h. c^{ms} du Val-des-Prés.
- MONTAGNET**, chal. c^{ms} de la Grave.
- MONTAGNETTE (LA)**, mont. c^{ms} des Crottes, des Orres et de Revel (Basses-Alpes).
- MONTAGNON (LE)**, mont. c^{ms} de Champoléon, de Clémence-d'Ambel et de Guillaume-Pérouse.
- MONTAIGU**, mont. c^{ms} de Saint-Maurice et de Molines-en-Champsaur.
- MONTALIVET**, f. c^{ms} de la Faurie.
- MONTALQUIER (MANDEMENT DE)**, ancien mandement comprenant les hameaux de Montalquier et de Saint-Jean qui font partie de la commune de Gap; siège d'une châtellenie. — *Mandement de Montalquier*, 1510 (Is. cop. AA).
- MONTALQUIER**, f. c^{ms} de Gap. — *Mons Alcherius*, vers 1100 (H.-A.). — *Castrum de Monte Alquerio*, 1257 (Is. cop. AA). — *Mons Alquerius*, 1336 (Gap, livre rouge). — *Mons Alquerii*, 1390 (Guil.). — *Mons Alquerius*, 1450 (H.-A. chap.). — *Castellania Montis Alquerii*, 1471 (Is. B. 2,994); 1496 (Is. B. 2,992).
- MONTAS (LE)**, éc. c^{ms} de Furmeyer.
- MONTBARDON**, vill. c^{ms} de Château-Ville-Vieille. Paroisse, voc. saint Théoffrey, abbé. Érigée par ordonnance du 20 février 1846. — *Monbardo*, 1311 (Is. B. 3,010). — *Mons Bardoni*, 1378 (Is. rec. Bri.). — *Mons Bardonus*, 1394 (*ibid.*); 1427 (Is. B. 3,010).
- MONTBARDON (COMBE DE)**, t. c^{ms} de Château-Ville-Vieille, affl. du Guil. — *Comba de Monbardo*, 1311 (Is. B. 3,010). — *Comba de Monbardon*, 1427 (*ibid.*).
- MONTBRAND (MANDEMENT DE)**, ancien mandement comprenant la seule commune de Montbrand.
- MONTBRAND**, c^{ms}, c^{ms} d'Aspres. Voc. saint Georges. — *Montbrant*, 1150 (H.-A. Durb.). — *Mons brandus*, 1179 (*ibid.*). — *Mont brant*, 1230 (*ibid.*). — *Mont bran*, 1239 (Is. chartes). — *Mons brandus*, 1286 (Inv. des Dauph. p. 214). — *Mons brandus*, 1312 (Embr. liv. des copies). — *Monbran*, 1321 (H.-A.). — *Mons brandus*, 1345 (B. N. cab. des titres, vol. 6, n^o 132, 1^o); 1365 (Is. B. 2,996); 1408 (Is. B. 3,000). — *Montbrand*, 1516 (H.-A. rôle des décimes du diocèse de Gap). — *Monsbrandus*.

- 1556 (H.-A. chap.). — *Montbran*, 1762 (État des par.); (Cass.).
- MONTBRAND** (COL DE), col, c^m de la Beaume, conduisant de cette commune dans celle de Montbrand. — *Collum de Montebrando*, 1403 (Is. B, 3,001).
- MONTBRISON**, mont. c^m de Saint-Martin-de-Queyrières, des Vigneaux, de Vallouise et de la Piase.
- MONTCLUS** (MANDEMENT DE), ancien mandement comprenant la seule commune de Montclus.
- MONTCLUS**, c^m, c^m de Serres. Voc. saint Michel. — *Monclusus*, 1150 (H.-A. Durb.); 1350 (H.-A. chap.); 1393 (*ibid.*); 1516 (*ibid.*). — *Montclus*, 1516 (H.-A. rôle des décimes du diocèse de Gap).
- MONT-DAUPHIN**, c^m, c^m de Guillestre. Le village est compris dans l'enceinte d'un fort construit par Vauban dans les dernières années du XVII^e s^e; on lui donna à cette époque le nom qu'il porte encore. Paroisse, voc. saint Louis, roi de France. — *Mont Lion*, 1793.
- MONT-DE-LANS**, gla. c^m de la Grave et de Saint-Christophe (Isère).
- MONTÉ** (LA), bois, c^m des Crottes.
- MONTÉE** (LA), f. c^m d'Embrun.
- MONTÉE** (LA), h. c^m de Saint-André-de-Rosans.
- MONTÉE-DE-SAINTE-CATHERINE** (LA), quart. c^m de Briançon. — *La Poa de Sainte Catherine*, 1539 (Briançon, cadastre).
- MONTÉGLIN** (MANDEMENT DE). Ancien mandement comprenant la commune actuelle de Montéglin.
- MONTÉGLIN**, c^m, c^m de Laragne. Voc. sainte Marguerite. — *Mons ayglinus*, 1306 (Inv. des Dauph. p. 236). — *Mons ayglinum*, 1365 (Is. B, 2,996). — *Mons ayglini*, 1397 (Is. B, 2,995). — *Mons aygludini*, 1429 (Is. B, 2,716). — *Mons ayglinum*, 1440 (Is. B, 2,999). — *Monteiglin*, 1516 (H.-A. rôle des décimes du diocèse de Gap). — *Mons aiglonis*, 1516 (B. N. mss. lat. 12,730, p. 157). — *Montaiglin* (Cass.).
- MONTESCUR**, f. c^m de Chabestan. — *Montescur*, commencement du XVII^e siècle (Pic.).
- MONTETTE** (LA), h. c^m d'Abriés. — *La Monteite*, 1783 (Albert, I, p. 338).
- MONTETTE** (LA), éc. c^m de Montmorin.
- MONTÉGRIER**? lieu disp. c^m de Chorges. — *Mons Eygrerius alias in Costis*, 1512 (Chorges, cadastre).
- MONTGARDIN** (MANDEMENT DE). Ancien mandement comprenant la seule commune de Montgardin.
- MONTGARDIN**, c^m, c^m de la Bâtie-Neuve. Voc. saint Géraud. — *Montgardin*, 1080 (Cart. de Saint-Victor, II, p. 559). — *Montgardinus*, 1177 (B. N. mss. lat. 17,558, p. 38); 1235 (Embr.); 1302 (H.-A.). — *Castrum Montisgardini*, 1326 (Valb. I, p. 57). — *Montgardin*, 1472 (Is. B, 2,992). — *Locus Montisgardini*, 1479 (H.-A.). — *Montgardin*, 1512 (Is. B, 2,994); 1568 (H.-A. pouillé du diocèse d'Embrun).
- MONTGAUVI**, h. c^m de Guillestre. — *Mont Gauvy*, 1783 (Albert, I, p. 151).
- MONT-GENÈVRE** (LE), c^m, c^m de Briançon. Voc. l'Assomption. L'ancien vocable était saint Maurice. — *Mons Jani*, 1189 (Is. B, 2,992). — *Villa Montis Jani*, 1286 (Is. B, 2,996); 1343 (Briançon); 1486 (Is. B, 2,993). — *Mont Genève*, 1529 (Is. B, 2,994).
- MONT-GENÈVRE** (LE), mont. et col, c^m de Mont-Genèvre. — *Summa Alpes* (Vases Apoll.). — *Alpis Cotia* (Pentinger). — *Matrona* (Ammien Marcellin). — *Mons Geminus*, 1020 (Pertz, VII, p. 99). — *Mons Jani*, 1065 (Cart. Ulc. p. 26). — *Mons Genevus*, vers 1080 (*ibid.* p. 194). — *Mons Jani*, 1125 (Bouche, II, p. 105); 1148 (Cart. Ulc. p. 72); 1223 (*ibid.* p. 41); 1379 (Is. rec. Bri.). — *Collis Montis Jani*, 1418 (Is. B, 2,996). — *Mont Genève*, 1481 (Is. B, 2,992).
- MONT-GENÈVRE** (HOSPICE DU), hosp. c^m du Mont-Genèvre. — *Hospitalis montis Jani*, 1282 (Is. B, 2,996). — *Hospitale montis Jani*, 1345 (*ibid.*). — *Monasterium montis Jani*, 1379 (Is. rec. Bri.). — *Hospitalis montis Jani*, 1487 (Is. B, 2,993).
- MONTGIL**, mont. c^m d'Aspres-les-Veynes et de Veynes.
- MONT-GUILLEAUME** (LE), mont. c^m d'Embrun, de Châteauroux, du Puy-Sanières, du Puy-Saint-Eusèbe et de Réallon.
- MONTMAMAT** (HAUT- et BAS-), h. c^m de Saint-Julien-en-Bauchaine. — *Mons amatus*, 1118 (H.-A. Durb.); 1140 (*ibid.*); 1206 (*ibid.*). — *Montama*, 1241 (*ibid.*). — *Mons amatus*, 1339 (H.-A. chap.); 1345 (B. N. cab. des titres, vol. 6, n^o 132, 1^o); 1392 (Is. B, 2,997). — *Montamat* (Cass.).
- MONT-JANUS**, mont. c^m du Val-des-Prés et du Mont-Genèvre. — *Mont Janeuix*, 1539 (Briançon, cadastre).
- MONTJAVI**, f. c^m de Théus.
- MONTJAY** (MANDEMENT DE). Ancien mandement comprenant la commune actuelle de Montjay. — *Mandamentum de Montjay*, 1246 (Is. chartes).
- MONTJAY**, c^m, c^m de Rosans. Voc. saint Martin de Tours. — *Montjay*, 1246 (Is. chartes). — *Monsjayi*, 1317 (Valb.); 1360 (Is. B, 3,000). — *Monsjay*, 1382 (Is. B, 2,635). — *Monjaye*, XIV^e siècle (Is. B, 3,000). — *Monjayi*, 1405 (*ibid.*). — *Monsjay*, 1423 (Is. B, 2,630). — *Montjay*, 1516 (H.-A. rôle des décimes du diocèse de Gap). — *Montjai*, 1789 (Alman. du Dauph.).

- MONTJUAN**, f. c^m d'Aspremont.
- MONTLANUG**, éc. c^m de Rosans.
- MONTMAUR (MANDEMENT DE)**. Ancienne baronnie, la quatrième du Dauphiné, comprenant la commune actuelle de Montmaur, avec les maisons fortes du Devez et de la Bâtie-de-Montmaur. — *Mandamentum de Montmauro*, 1203 (H.-A. Durb.); 1208 (*ibid.*).
- MONTMAUR**, c^m, c^m de Veynes. Voc. saint Pierre aux Liens. — *Monsmaurus*, 1120 (H.-A. Durb.); 1150 (*ibid.*). — *Montmaur*, 1234 (*ibid.*). — *Monsmaurus*, 1271 (Valb. II, p. 93); 1300 (*ibid.* I, p. 56); 1360 (Is. B, 3,000). — *Montmaur*, 1516 (H.-A. rôle des décimes du diocèse de Gap).
- MONTMIRAIL (MANDEMENT DE)**. Ancien mandement comprenant tout le territoire situé entre les torrents de Boscodon, de Barnafé et la rivière de la Durance. Il fut supprimé vers 1480 et partagé entre les communes des Crottes et de Savines. — *Mandamentum Montismirati*, 1479 (Is. B, 2,992).
- MONTMIRAIL**, h. c^m des Crottes. — *Montmira*, 1132 (H.-A. Bosc.). — *Monsmiratus*, 1142 (*ibid.*); 1234 (*ibid.*); 1268 (*ibid.*); 1320 (Embr. livre des copies); 1508 (Is. B, 2,993); 1532 (Pic.).
- MONTMIRAIL (FORÊT DE)**, bois, c^m des Crottes. — *Nemus Montismirati*, 1414 (Embr.).
- MONTMORIN**, c^m, c^m de Serres. Voc. saint Arnoul. — *Castrum Montis Maurini*, 1242 (Is. B, 2,635); 1269 (Inv. des Dauph. p. 218). — *Mons Maurinus*, 1332 (Is. B, 2,994). — *Mons Maurinus*, 1346 (Is. B, 2,995). — *Mons Maurinus*, 1500 (H.-A. pouillé du diocèse de Gap). — *Mont Maurin*, 1516 (H.-A. rôle des décimes du diocèse de Gap).
- MONTORCIER (MANDEMENT DE)**. Ancien mandement qui comprenait tout le canton actuel d'Orcières. — *Castellania Montis Orserii*, 1349 (Valb. II, p. 597); 1377 (Chaper). — *Mandamentum Montis Orserii*, 1529 (H.-A.).
- MONTORCIER**, h. et ruines, c^m de Saint-Jean-Saint-Nicolas. — *Mons Orserius*, 1179 (Cart. de Saint-Chaffrey, p. 33); 1232 (Is. B, 2,994); 1291 (Inv. des Dauph. p. 104); 1319 (Is. rec. Bri.); 1392 (Gap, livre rouge). — *Mons Orserius*, xiv^e siècle (Docum. inéd. p. 89). — *Mont Oursier*, 1424 (B. N. cab. des titres, vol. 257, n^o 5561). — *Mons Orserius*, 1430 (H.-A. chap.). — *Montorsier*, 1572 (Gap). — *Montorison* (État-maj.).
- MONT-REVIOL**, h. c^m de la Bâtie-Neuve. Autrefois château appartenant aux évêques de Gap. — *Mons Rovoreus*, 1152 (Mon. hist. patr. I, p. 797). — *Castrum Montis Roverii*, 1271 (Gap, livre rouge). — *Mons Roverii*, 1321 (H.-A. terrier de la Bâtie). — *Mont Rovier*, 1510 (Is. cop. AA). — *Montrevoil mandement de la Bâtie*, 1560 (H.-A. chap.). — *Montriviol*, 1789 (Alman. du Dauph.).
- MONTTROND (MANDEMENT DE)**. Ancien mandement comprenant la commune actuelle de Montrond.
- MONTTROND**, c^m, c^m de Serres. Voc. l'Assomption. Ancien vocable Notre-Dame de Montrénas. — *Mons rotundus*, 1209 (H.-A. Durb.). — *Monreont*, 1232 (*ibid.*). — *Mons rotundus*, 1242 (*ibid.*); 1337 (Is. cop. AA); 1405 (Is. B, 3,000); 1516 (H.-A. chap.). — *Monront*, 1575 (B. de l'Institut, mss. Godefroy, 260, p. 1).
- MONTROUX**, bois, c^m de Moydans.
- MONT-SOLEIL**, mont. c^m de Rouseil.
- MONT-TRABOR**, chal. c^m du Monétier-de-Briançon.
- MORANDES (LES)**, h. c^m du Villard-Saint-Pancrace. — *In Morandis*, 1387 (Is. B, 3,010). — *Morrand* (Cass.).
- MORDUIT**, éc. c^m de Tallard.
- MORRISSÉ**, f. c^m de Vars.
- MOREL**, éc. c^m de Saint-Eusèbe.
- MORELLE (LA)**, éc. c^m de Veynes.
- MORELS (LES)**, bois, c^m de Bréziers.
- MORGES**, mont. c^m de Guillaume-Pérouse et de Champoléon.
- MORGON (LE)**, mont. c^m des Crottes, de Savines, de Pontis (Basses-Alpes) et d'Ubaye (Basses-Alpes). — *Montanea de Morgon*, 1278 (H.-A. Bosc.). — *Montanea de Morgono*, 1296 (*ibid.*). — *Mons de Morgono*, 1349 (Pic.). — *Mons de Lauvis sive Morgoni*, 1428 (H.-A. Bosc.). — *Mons qui vocatur Morgon*, xv^e s^e (Is. B, 3,001). — *Mons de Morgono*, 1532 (Pic.). — *Le Morgon*, 1564 (H.-A. Bosc.).
- MORIN**, mont. c^m de Saint-Véran et de Morin (Basses-Alpes). — *Montanea de Morin*, 1265 (Is. rec. Bri.).
- MORTES (LES)**, bois, c^m d'Ancele.
- MORTESVIELLES**, bois, c^m de Sorbiers.
- MORTICE (LA)**, mont. c^m de Vars et de Saint-Paul (Basses-Alpes).
- MOTTE (MANDEMENT DE LA)**. Ancien mandement comprenant les communes de la Motte et de Molines.
- MOTTE (LA)**, éc. c^m d'Orpierre.
- MOTTE (LA)**, mont. c^m de Ristolas et Italie.
- MOTTE (LA)**, c^m, c^m de Saint-Bonnet. Voc. la Transfiguration. — *Mota*, 1179 (Cart. de Saint-Chaffrey, p. 33); 1307 (H.-A.); 1377 (Chaper); 1406 (Is. châtél.). — *Mota in Campo sauro*, 1504 (La Ric). — *La Motte*, 1516 (H.-A. rôle des décimes du diocèse de Gap). — *Mota*, 1540 (H.-A.). — *La Motte en Champsaur*, 1584 (Gaignaire); 1762 (État des par.).
- MOTTE (LA)**, t. c^m de Saint-Julien-en-Champsaur.

- affl. de la Severaissette. — *Rivus de Mota*, 1406 (Is. châtél.).
- MOTTE**, f. c^m de Saint-Julien-en-Champsaur. — *Mota*, 1406 (Is. châtél.).
- MOTTE-GACHET (LA)**, f. c^m de Sigoyer.
- MOTTET (LE)**, f. c^m de la Pisse.
- MOTTET (LE)**, f. c^m du Puy-Saint-Vincent.
- MOTTY (LE)** [Le meunier], h. c^m d'Aspres-les-Corps et de Saint-Firmin.
- MOUARA (LA)**, bois, c^m des Orres.
- MOUCHE-CHATS (LE)**, t. c^m de la Cluse, affl. de la Bécoux. — *Mouche chat* (État-maj.).
- MOUCHE-SAC**, moulin, c^m de la Cluse; construit en 1848.
- MOULASTRE (LA)**, bois, c^m de Freyssinières.
- MOULLIÈRE**, bois, c^m du Puy-Saint-André.
- MOUSSIÈRE**, chal. c^m de Saint-Crépin.
- MOULES (LES)**, h. c^m de Saint-Chaffrey.
- MOULET**, éc. c^m d'Éourres.
- MOULETTE (LA)**, t. c^m du Monétier-de-Briançon, affl. de la Guisane.
- MOULETTES (LES)**, éc. c^m d'Aspres-les-Veynes. — *Las Molettas*, 1190 (H.-A. Durb.).
- MOULETTES (LES)**, t. c^m de Chorges, affl. de la Durance. — *Molets alias in Gorgia*, 1512 (Chorges, cadastre).
- MOULIÈRE (LA)**, éc. c^m d'Embrun.
- MOULIÈRE (LA)**, chal. c^m de Névache.
- MOULIÈRE (LA)**, chal. c^m de Saint-Martin-de-Queyrières.
- MOULIÈRES (LES)**, f. c^m de Montclus.
- MOULIÈRES (LES)**, chal. c^m de Saint-Crépin.
- MOULIN (LE)**, f. c^m d'Agnièrre.
- MOULIN (LE)**, moulin, c^m d'Aspremont.
- MOULIN (LE)**, h. c^m de Châteauroux.
- MOULIN (LE)**, h. c^m de Chatillon-le-Désert.
- MOULIN (LE)**, h. c^m d'Eygliers.
- MOULIN (LE)**, f. c^m de Lazer. — *Molendinum*, 1386 (H.-A. Durb.).
- MOULIN (LE)**, h. c^m d'Orcières.
- MOULIN (LE)**, éc. c^m d'Orpierre.
- MOULIN (LE)**, éc. c^m de la Piarre.
- MOULIN (LE)**, f. c^m de Poligny.
- MOULIN (LE)**, moulin, c^m de Saint-Cyrice.
- MOULIN (LE)**, quart. c^m de Saint-André-d'Embrun. — *Molendinum de Talugnis*, 1465 (Saint-André, cadastre).
- MOULIN (LE)**, éc. c^m de Ventavon.
- MOULIN (LE)**, h. c^m de Vallouise.
- MOULINAS**, éc. c^m de Bénévent-et-Charbillac.
- MOULIN-BARON (LE)**. Voy. **BARON (MOULIN)**.
- MOULIN-BABRE (LE)**, moulin, c^m du Monétier-de-Briançon.
- MOULIN-BAS (LE)**, moulin, c^m de Saint-Clément.
- MOULIN-BÉNÉVENT (LE)**, moulin, c^m de Saint-Firmin.
- MOULIN-BRON (LE)**, éc. c^m d'Aspremont.
- MOULIN-CHABRE (LE)**, quart. c^m de Chorges. — *Molendinum Chabrerium*, 1512 (Chorges, cadastre).
- MOULIN-COMMUNAL (LE)**, moulin, c^m de Ceillac.
- MOULIN-COMMUNAL (LE)**, moulin, c^m du Monétier-de-Briançon.
- MOULIN-COMMUNAL (LE)**, moulin, c^m de Saint-Chaffrey.
- MOULIN-DAUPHIN (LE)**, moulin, c^m de Saint-Jean-Saint-Nicolas.
- MOULIN-DE-LA-GARENNE (LE)**, moulin, c^m d'Aspremont. Bâti sur l'emplacement d'une garenne dont il ne reste plus trace. — *Garena Chalanconna*, 1477 (Is. B, 2,998).
- MOULIN-DE-L'ISCLE (LE)**, moulin, c^m de Ventavon.
- MOULIN-DE-MARIANNE (LE)**, moulin, c^m de Sainte-Colombe.
- MOULIN-DES-BONNETS (LE)**, moulin, c^m de Neffes.
- MOULIN-DES-GILLES (LE)**, moulin, c^m de Tallard. Ce moulin a changé de nom plusieurs fois en changeant de propriétaire. — *Molendinum des Faures*, 1536 (Tallard, cadastre).
- MOULIN-DES-HORTS (LE)**, moulin, c^m d'Upaix. — *Moulin d'hort* (État-maj.).
- MOULIN-DES-PAUVRES (LE)**, moulin, c^m de la Salle.
- MOULINET (LE)**, chal. c^m du Puy-Saint-Vincent.
- MOULINET (LE)**, moulin, c^m de Ristolas.
- MOULINETS (LES BAS- et HAUTS-)**, h. c^m de Réotier.
- MOULIN-FAURE**. Voy. **FAURE (MOULIN)**.
- MOULIN-HAYE (LE)**, éc. c^m de Saint-Firmin.
- MOULINIÈRE (LA)**, mont, c^m de Névache et du Monétier-de-Briançon.
- MOULINIÈRE (LA)**, quart. c^m de Saint-Clément.
- MOULINIÈRES (LES)**, f. c^m de Brézières.
- MOULIN-LARRA (LE)**, h. c^m de la Rochette.
- MOULIN-LIOTHAUD**, moulin, c^m de la Grave.
- MOULIN-MELLET (LE)**, h. c^m de Saint-Bonnet.
- MOULIN-NEUF (LE)**, moulin, c^m de Chabestan.
- MOULIN-NEUF (LE)**, moulin, c^m de Montmorin.
- MOULIN-PAPILLON (LE)**, moulin, c^m de l'Argentière.
- MOULIN-REVILLASC (LE)**, moulin, c^m d'Aspres-les-Veynes. Construit par la famille de Revillasc qui a possédé pendant près de quatre cents ans la seigneurie d'Aspres-les-Veynes.
- MOULINS (LES)**, h. c^m d'Arvieux. — *Moleris*, 1351 (Is. rec. Bri.).
- MOULINS (LES)**, moulin, c^m de Chabottes.
- MOULINS (LES)**, moulin, c^m de Chabottonnes.
- MOULINS (LES)**, éc. c^m des Crottes. — *Le Molin*, 1357 (Is. B, 2,998). — *Molendini*, 1458 (Crottes, cadastre).
- MOULINS (LES)**, moulin, c^m de Lettret.
- MOULINS (LES)**, h. c^m de Névache.

- MOULINS (LES), mou. c^{ss} d'Orcières.
MOULINS (LES), éc. c^{ss} de Saint-Bonnet.
MOULINS (LES), quart. c^{ss} de Veynes. — *Molandinum Meanum*, 1413 (B.-du-Rhône, Saint-Antoine, comm^{ie} de Veynes); 1481 (*ibid.*). — *Les Mollins Means*, 1562 (*ibid.*).
MOULINS-COMBALS (LES), mou. c^{ss} de la Roche-de-Briançon.
MOULINS-COMMUNAUX (LES), mou. c^{ss} du Puy-Saint-André.
MOULINS-DES-RICHARDS (LES), h. c^{ss} d'Aubessagne. — *Molandinum de Richardis*, 1407 (Is. châtél.).
MOULIN-TARAVELLIER (LE), h. c^{ss} de la Salle.
MOULIN-VIEUX (LE), f. c^{ss} d'Eourtes.
MOULIN-VIEUX (LE), éc. c^{ss} de Méreuil.
MOULIN-VIEUX (LE), éc. c^{ss} de Ventavon.
MOULLET, éc. c^{ss} de Pomet.
MOULIÈRES (LES), bois, c^{ss} de Saint-André-de-Rosans.
MOURAÏSSE, f. c^{ss} de Guillestre.
MOURANIÈRE, bois, c^{ss} de Saint-Clément.
MOURAS (LES), bois, c^{ss} de Ribiers.
MOURÉLONS (LES), h. c^{ss} du Puy-Saint-Eusèbe.
MOUREN, f. c^{ss} de Saint-Bonnet. — *Mansum Mouronum apud Charbilliatum*, 1490 (Is. B, 2,992).
MOUREN, f. c^{ss} de Saint-Julien-en-Champsaur.
MOURENAS, h. c^{ss} de Montclus.
MOURENS (LES), h. c^{ss} de la Roche-des-Arnauds.
MOURET, bois, c^{ss} de Saint-Sauveur.
MOURETTE, éc. c^{ss} de Pelleautier.
MOURETTE (LA), quart. c^{ss} de Saint-Laurent-du-Cros. — *Molleta*, 1526 (Saint-Laurent, cadastre).
MOURGUES (LES), f. c^{ss} de Ribeyret.
MOURI, éc. c^{ss} de Saint-Firmin.
MOURIARE, mont. c^{ss} de Saint-Martin-de-Queyrières. de la Roche-de-Briançon et du Villard-Saint-Pancrace.
MOURIER (LE), bois, c^{ss} du Villard-d'Arène.
MOURIÈRE (LA), f. c^{ss} de Chabestan.
MOURIÈRES (LES), bois, c^{ss} de Clausonne.
MOURIN (LE), f. c^{ss} du Glazil.
MOURINA (LA), f. c^{ss} de Châteauroux.
MOURINQ (LE), éc. c^{ss} de Sigottier.
MOURMOIRIÈRES, f. c^{ss} de Saint-Genis. — *Bastida Marmorea*, 1334 (Inv. des Dauph. p. 217).
MOURRE [Le museau], f. c^{ss} de Rosans.
MOURRE-FROID (LE), mont. c^{ss} de Châteauroux, d'Embrun et d'Orcières.
MOURRE-FROID (LE), mont. c^{ss} de Molines-en-Queyras et d'Aiguilles.
MOURRE-FROIDE (LA), bois, c^{ss} de la Roche-de-Briançon.
- MOURRES (LES), bois, c^{ss} de Saint-André-de-Rosans.
MOUSSIÈRE, mont. c^{ss} des Costes et de la Motte.
MOUSSIÈRE (LA), h. c^{ss} de Rabou. — *Muscheria*, 1188 (H.-A. Durb.).
MOUSSIÈRE (LA), h. c^{ss} de Saint-Crépin.
MOUSSIÈRE (LA), col et t. c^{ss} de Saint-Crépin, affl. de la Durance.
MOUSSU (LE), éc. c^{ss} de Saint-Firmin.
MOUTARDE (LA), h. c^{ss} du Poët.
MOUTAS (LE), éc. c^{ss} de Furmeyer.
MOUTET (LE), mont. c^{ss} de Chaudun, de la Fare et de Plogny.
MOUTET (LE), bois, c^{ss} de la Pisse.
MOUTETS (LES), bois, c^{ss} des Orres.
MOUTIÈRE (LA), bois, c^{ss} de Guillaume-Pérouse.
MOUTIÈRE (LA), quart. c^{ss} de la Roche-des-Arnauds. — *Motierra*, 1377 (B.-du-Rhône, Malte, comm^{ie} de Gap). — *La Mothiara*, 1388 (*ibid.*). — *A la Motiero*, 1409 (*ibid.*).
MOUTIÈRE (LA), bois, c^{ss} du Villard-Saint-Pancrace.
MOUTOUSE (LA), h. c^{ss} de Rambaud. — *Moutosa*, 1328 (H.-A. terrier de la Bâtie). — *La Moulouse* (Cass.).
MOUVAS-DEVEZ [Mauvaise défense], bois, c^{ss} de Montjay.
MOYDANS (MANÈMENT DE). Ancien mandement comprenant la commune actuelle de Moydans.
MOYDANS, c^{ss}, c^{ss} de Rosans. Voc. l'Assomption. L'ancien vocable était sainte Florence. — *Mogdanis villa*, 988 (Cluny, III, n° 1,784). — *Moidas*, 1173 (H.-A. Durb.). — *Moydani*, 1318 (Valb.); 1337 (Inv. des Dauph. p. 121). — *Moydani in Rosaneyno*, 1434 (Is. B, 2,999). — *Moydanni*, 1564 (H.-A. chap.).
MOYNIERS (LES), éc. c^{ss} de Saint-Auban-d'Oze.
MUANDE (LA) [La cabane de bergers], bois, c^{ss} d'Abriés.
MUANDE (LA), bois, c^{ss} d'Arvieux.
MUANDE (LA), bois, c^{ss} de Freyssinières.
MUANDE (LA), col et mont. c^{ss} de Guillaume-Pérouse.
MUANDE (LA), t. c^{ss} de Molines-en-Champsaur, affl. de la Severaissette.
MUANDE-BELLONNE (LA), gla. c^{ss} de Guillaume-Pérouse.
MUANDES (LES), éc. c^{ss} d'Embrun. — *Muanda*, 1343 (Embr. livre des copies).
MUANDES (LES), bois, c^{ss} des Orres.
MUANDES (LES), t. c^{ss} de Saint-Maurice, affl. du torrent de Prantig.
MUANDETTE (LA), bois, c^{ss} des Orres. — *La Muandette*, 1585 (Pic. cadastre des Orres).
MUGUETTE (LA), bois, c^{ss} des Crottes.
MULATIÈRE (LA), quart. c^{ss} de Briançon. — *Malateria*, 1344 (Briançon). — *La Mallatiers près le pont de la*

Vachette, 1539 (Briançon, cadastre). — *La Malatière sou à l'Adrech*, 1539 (*ibid.*).
MURATIER, f. c^m d'Éourres.
MURE (LA), éc. c^m de Baratier. — *Mura*, 1458 (Pic.).
MURÈGNE (LA), bois, c^m de l'Argentière.
MURENQ, bois, c^m de Guillaume-Pérouse.
MURES (LES), quart. c^m de Briançon. — *Las Muras*, 1539 (Briançon, cadastre). — *Les Mures*, 1539 (*ibid.*).

MURET, éc. c^m de la Freissinouse.
MURÉTIÈRE (LA), bois, c^m de Baratier et des Orres.
MURETS (LES), h. c^m de Sigoyer.
MURIER (LE), éc. c^m de Barret-le-Bas. — *L'Amourier (État-maj.)*.
MURIERS (LES), bois, c^m de Savines. — *Les Amouriers (État-maj.)*.

N

NAIS (LES) [Les routoirs], h. c^m de Saint-André-d'Embrun.
NAIS (LE), éc. c^m de Saint-Crépin.
NAÏTS (LES), bois, c^m de Réotier.
NALBERT (LE), t. c^m de Ristolas, affl. du Guil.
NALS (LES), éc. c^m de Lardier-et-Valença.
NARIÈRES (LES), bois, c^m de la Pisse.
NARRETTES (LES), h. c^m d'Antonaves.
NARRETRoux-D'AVAl et **SOUSTETRAIn**, chal. c^m du Puy-Saint-Vincent.
NATTON, mont. c^m des Crottes. — *Antoin*, 1198 (Is. B, 2,961). — *Mons Atoinus*, 1234 (H.-A. Bosc.). — *Mons qui dicitur Athoni*, 1282 (Embr. livre des copies). — *Montanea de Atoyno*, 1357 (Is. B, 2,998). — *Anthoin*, 1472 (Crottes).
NAUDET, bois, c^m de Savines.
NAUROUCHER, lac, c^m de Saint-Véran.
NAUTTE (LA), éc. c^m de Saint-Firmin.
NAUTTE (LA), quart. c^m de Saint-Laurent-du-Cros. — *Nauta*, 1526 (Saint-Laurent, cadastre).
NAVETIS (LES), bois, c^m de Guillaume-Pérouse.
NAVETS (LES), bois, c^m du Villard-Saint-Panrace.
NAVETTE, h. c^m de Clémence-d'Ambel.
NAVETTE, t. c^m de Clémence-d'Ambel, affl. de la Seve-raisse.
NAVETTES (LES), bois, c^m de Risoul. Propriété au xvii^e s^e de la famille noble de Naveysse ou Névache.
NAYS (LES), quart. c^m d'Aspres-les-Corps. — *Costa de Naysio*, 1525 (Aspres, cadastre).
NAYS (LES), quart. c^m des Crottes. — *Al Nays*, 1458 (Crottes, cadastre).
NAYS (LES), bois, c^m d'Orcières.
NAYSSES (LES), f. c^m de Trescléoux.
NÉAL (LE), t. c^m de la Roche-de-Briançon, affl. de la Durance.
NÉAL (LE), lac, c^m du Villard-Saint-Panrace.
NEFFES, c^m, c^m de Tallard. Voc. la Nativité. — *Nefas*, 1135 (H.-A. Durb.). — *Nephi*, 1240 (*ibid.*). —

Neff, 1338 (Valb. II, p. 356). — *Nef*, 1340 (Pic. test. d'Augustin de Montbrand). — *Neffum*, 1342 (H.-A. chap.). — *Neffi*, 1473 (B.-du-Rhône, B. Sisteron, 18). — *Neffes*, 1493 (Is. cop. AA); 1516 (H.-A. rôle des décimes du diocèse de Gap). — *Neff*, 1573 (Pic. rôle des bénéfices du diocèse de Gap).
NERS, bois, c^m d'Esparron.
NEUVILARD, h. c^m de Saint-Julien-en-Bauchaine. — *Novillars*, 1339 (H.-A. Durb.).
NÉVACHE, c^m, c^m de Briançon. Voc. saint Marcellin et saint Antoine. — *Annavasca*, 739 (Cart. de Saint-Hugues, test. d'Abbon). — *Nevasca*, 1118 (Cart. Ulc. p. 157); 1158 (*ibid.* p. 9); 1183 (*ibid.* p. 14). — *Nevascha*, 1225 (*ibid.* p. 52). — *Nevachia*, 1232 (Is. B, 2,994). — *Nevaschia*, 1330 (Briançon). — *Nevasia*, 1334 (Valb. II, p. 251). — *Novachia*, 1358 (Is. rec. Bri); 1415 (*ibid.*). — *Navaysse*, 1568 (H.-A. pouillé du diocèse d'Embrun). — *Neuvache* (Cass.).
NEVIÈRES (LES), h. c^m d'Embrun.
NEVIÈRES (LES), h. c^m de Lardier-et-Valença. — *Nevière (État-maj.)*.
NEYRAC, f. c^m de Tallard. — *Blacha sive Neyrac*, 1536 (Tallard, cadastre).
NIACORES, bois, c^m de Crévoux.
NISSAT, bois, c^m de Ristolas.
NIVOUL, éc. c^m de Gap.
NOË, bois, c^m de Saint-Jean-Saint-Nicolas.
NOË, f. c^m de Saint-Michel-de-Chailloil.
NOË-DE-CRISTAYE, éc. c^m de Gap.
NOÏARI, f. c^m de Ventavon.
NOÏRET (LE), h. c^m de Saint-André-d'Embrun. — *Noerretum*, 1320 (H.-A.). — *Noyrata*, 1335 (Pic.). — *Nohayretum*, 1465 (Saint-André, cadastre). — *Noivret*, 1783 (Albert, I p. 137).
NONREASSE, h. c^m de Chorges. — *Annaraza*, 1512 (Chorges, cadastre).

- NOSSAGE-ET-BÉNÉVENT**, c^m, c^m d'Orpierre. Cette commune est de la paroisse de Lagrand.
- NOTRE-DAME**, ruines, c^m d'Aspres-les-Corps. — *Visus nostre Domine*, 1525 (Aspres, cadastre).
- NOTRE-DAME**, t. c^m de Briançon, affl. de la Durance. Le nom de ce torrent, nommé autrefois *Combe prime*, a été changé par les Ponts et chaussées depuis quelques années. — *La Combe prime vers la Peyrollière*, 1539 (Briançon, cadastre).
- NOTRE-DAME**, chap. c^m de Châteauneuf-de-Chabre.
- NOTRE-DAME**, chap. c^m de Château-Ville-Vieille.
- NOTRE-DAME**, h. c^m de la Faurie. Ancienne paroisse unie au xvii^e siècle à celle de la Faurie. — *Sancta Maria de Biochana*, xii^e siècle (H.-A. Durb.). — *Prioratus beate Marie de Villario*, 1368 (*ibid.*). — *Sancta Maria de Villario*, 1374 (H.-A. chap.). — *Beata Maria*, 1416 (Is. B., 2,733). — *Nostra Dame en Beauchains*, 1516 (H.-A. rôle des décimes du diocèse de Gap). — *Cura de Villario*, 1516 (Arch. nat. G^o 1, p. 256). — *Nostra Domina in Belchaina*, 1573 (Pic. rôle des bénéfices du diocèse de Gap). — *Nostra Dame du Villard en Beauchani*, 1582 (H.-A. chap.).
- NOTRE-DAME**, chap. c^m de la Pisse. — *Capella sancte Marie de Consolatione*, 1472 (Is. B., 2,999).
- NOTRE-DAME**, chap. c^m du Puy-Saint-Vincent.
- NOTRE-DAME**, chap. c^m de Ribiers. Paroisse, voc. Notre-Dame. Érigée en paroisse par ordonnance du 29 avril 1845. Ancien prieur de l'ordre de Cluny.
- NOTRE-DAME-DE-BELLEVUE**, ruines, c^m de Trescléoux.
- NOTRE-DAME-DE-BOIS-VERT**, chap. c^m de la Fare. Anciennement pèlerinage très fréquenté. — *Nostra Dame de Beauvoire*, 1685 (H.-A. év. de Gap). — *Nostra Dama de Beauvoire* (lang. vulg.).
- NOTRE-DAME-DE-BON-RENCONTRE**, chap. c^m de Névache.
- NOTRE-DAME-DE-BON-SECOURS**, chap. c^m d'Orcières.
- NOTRE-DAME-DE-FONT-VINEUSE**, éc. c^m de Saint-Pierre-d'Argençon. Chapelle placée à côté d'une source d'eau minérale. — *Nostra Domina*, 1408 (Is. B., 3,000). — *Nostra Domina fontis vinose*, 1516 (H.-A. chap.). — *Nostra Dame font vinose*, 1567 (*ibid.*). — *Nostra Dame vinouse*, 1587 (*ibid.*).
- NOTRE-DAME-DE-LA-VIE**, chap. c^m de Névache.
- NOTRE-DAME-DE-PINDREAU**, chap. c^m de Saint-Étienne-d'Avançon.
- NOTRE-DAME-DE-PITIÉ**, chap. c^m d'Avançon.
- NOTRE-DAME-DE-PROREL**, chap. c^m du Puy-Saint-Pierre. — *Nostra Dame du l'eau* (Cass.).
- NOTRE-DAME-DES-ANGES**, chap. c^m de Briançon. — *Le maire de Diou*, 1539 (Briançon, cadastre).
- NOTRE-DAME-DES-ÉPINETTES**, ruines et quart. c^m de Lazer. — *Nostra Dame des Espinettes*, 1560 (Pic.).
- NOTRE-DAME-DES-ÉRABLES**, chap. c^m de Rambaud.
- NOTRE-DAME-DES-FOURS**, chap. c^m de Saint-Étienne-d'Avançon.
- NOTRE-DAME-DES-MIRACLES**, chap. c^m de Veynes. — *Chapelle de Notre Dame des Miracles*, 1653 (B.-du Rhône, Saint-Antoine, comm^m de Veynes).
- NOTRE-DAME-DES-NEIGES**, chap. c^m du Puy-Saint-Pierre. Pèlerinage très fréquenté.
- NOTRE-DAME-DES-PARIS**, chap. c^m de Saint-Jacques.
- NOTRE-DAME-DES-RIVES**, chap. c^m de Lettret. — *Nostra Domina de Ripa dura*, 1340 (Pic. test. d'Augustin de Montbrand). — *Nostra Domina de Ripis*, 1506 (H.-A. livre terrier). — *Nostra Dame des Ribes*, 1561 (Gaigniaire).
- NOTRE-DAME-DES-SEPT-DOULEURS**, chap. c^m d'Abriés.
- NOTRE-DAME-DU-CHÂTEAU**, chap. c^m de Château-Ville-Vieille.
- NOTRE-DAME-DU-LAUS**, chap. c^m de Cervières. Chapelle située près du lac Noir, d'où lui vient son nom.
- NOTRE-DAME-DU-LAUS**, vill. c^m de Saint-Étienne-d'Avançon. Pèlerinage très fréquenté depuis la fin du xvii^e s. Voc. la Nativité de la Vierge.
- NOTRE-DAME-DU-MONT-THABOR**, chap. c^m de la Salle.
- NOUBI**, bois, c^m de Chanousse.
- NOUGUIER**, f. c^m de Saint-Bonnet.
- NOUISAILLE (LA)**, bois, c^m de Saint-André-de-Rosans.
- NOURES (LES)**, bois, c^m de la Roche-de-Briançon.
- NOUARET (LE)**, bois, c^m de Théus.
- NOUARETATES (LES)**, bois, c^m du Puy-Saint-Vincent.
- NOUARET (LE)**, t. c^m de Baratier, affl. de la Durance. — *Noaretum*, 1430 (Is. B., 2,997). — *Noaretum*, 1430 (*ibid.*).
- NOYER (LE)**, c^m, c^m de Saint-Bonnet. Voc. sainte Agathe. — *Naugerium*, 1152 (bulle d'Eugène III, Mon. hist. patr. I, p. 799). — *Castrum de Noyerio*, 1271 (Valb. II, p. 93). — *Nerium*, 1271 (B.-du Rhône, B., 1373). — *Noherium*, 1272 (Gap, livre rouge); 1452 (H.-A. chap.). — *Noyerium*, 1510 (Is. cop. AA). — *Le Noyer*, 1516 (H.-A. rôle des décimes du diocèse de Gap). — *Noerium*, 1588 (H.-A. chap.).
- NOYER-DU-CONCE (LE)**, bois, c^m de Rosans.
- NUEO**, chal. c^m de Cervières.

O

- OBÉLIQUE (L'), c^m du Mont-Genèvre. Monument élevé sous le premier empire en l'honneur de Napoléon I^{er}. Avant lui, comme nous l'apprend la carte de Cassini, il y avait déjà un monument du même genre. — *L'Obélisque* (Cass.).
- OBERT (L'), f. c^m de Manteyer.
- OCHE (L'), quart. c^m de Château-Ville-Vieille. — *Ochia*, 1382 (Is. rec. Bri.).
- OCHE (L'), quart. c^m des Crottes. — *Pratum a l'Aucha*, 1232 (H.-A. Bosc.); 1282 (Embr. livre des copies).
- OCHE (L'), quart. c^m d'Éourres. — *Oucha*, 1241 (B.-du-Rhône, Malte, comm^mie de Joucas).
- OCHE (L'), f. c^m de la Faurie.
- OCHE (L'), hosp. c^m de la Grave.
- OCHE (L'), quart. c^m de Molines-en-Queyras. — *Auchia*, 1358 (Is. rec. Bri.). — *Hauchia*, 1378 (*ibid.*).
- OCHE (L'), éc. c^m du Noyer. — *Ochia*, 1406 (Is. châtel.).
- OCHE (L'), éc. c^m de la Roche-des-Arnauds. — *Ochii*, vers 1300 (B.-du-Rhône, Malte, comm^mie de Gap). — *In Ochia*, 1377 (*ibid.*).
- OCHE (L'), quart. c^m de Saint-Laurent-du-Cros. — *Ochia*, 1526 (Saint-Laurent, cadastre).
- OCHE (L'), quart. c^m de la Salle. — *Ochia in costa serri*, 1450 (Is. B., 2,996).
- OCHE (L'), éc. c^m de Théus. — *Lauchs* (Cass.).
- OCHE (L'), f. c^m d'Aubessagne. — *In Oucha*, 1395 (Is. B., 2,958).
- OCHE (LES), quart. c^m de Chorges. — *Ochie*, 1512 (Chorges, cadastre).
- OCHE (LES), quart. c^m de la Faurie. — *Ouchii*, 1416 (Is. B., 2,733).
- OCHE (LES), bois, c^m du Monétier-de-Briançon. — *Ochii*, 1340 (Is. B., 2,996).
- OCHE (LES), quart. c^m de Réotier. — *Oychia*, 1360 (Is. rec. Bri.).
- OCHE (LES), chal. c^m de Saint-Chaffrey. — *Crosium Ochiarum*, 1360 (Is. rec. Bri.). — *Ochie Sancti Theofredi*, 1410 (Saint-Chaffrey, cadastre).
- OCHE (LES), moull. c^m de Saint-Étienne-en-Dévoluy.
- OCHE (LES), h. c^m de Saint-Julien-en-Bauchaine. — *La Oucha*, 1147 (H.-A. Durb.). — *Olcha*, XII^e s^e (*ibid.*). — *Olca*, XII^e s^e (*ibid.*). — *Oucha*, 1205 (*ibid.*). — *Olche*, 1213 (*ibid.*). — *Ochie*, 1368 (*ibid.*).
- OCHE-DES-COUSTELLES (LES), quart. c^m d'Ancelle. — *Ouchia de Costa*, 1371 (H.-A. terrier d'Ancelle).
- OCLETTE (L'), quart. c^m d'Aiguilles. — *Aucheta*, 1358 (Is. rec. Bri.). — *Haucheta*, 1378 (*ibid.*).
- OCLETTE (L'), éc. c^m du Villard-d'Arène.
- ODOUL, éc. c^m de Saint-Genis.
- ODOZ, f. c^m de la Piarre.
- ODEYER (L'), mont. et t. c^m de Freyssinières et de l'Argentière, affl. de la Biaysse.
- ODOULS (LES), éc. c^m de la Bâtie-Neuve.
- ODOULS (LES), h. c^m de Ghanousse.
- ODOULS (LES), h. c^m de Freyssinières. — *Mas des Odouls* (Cass.).
- ODOULS (LES) ? lieu disp. c^m d'Orcières. — *Oudulphi*, 1406 (Is. châtel.).
- OISEAUX (LES), f. c^m de Briançon.
- OLAGNIER (L') [Le noisetier], bois, c^m de Montjay.
- OLAN (L'), mont. c^m de Clémence-d'Ambel, de Saint-Christophe (Isère) et de Val-Jouffrey (Isère).
- OLETTES (LES), col. c^m des Crottes. Entre la commune des Crottes et celle du Lauzet (Basses-Alpes). — *Colletum per quem itur versus Lausetum*, 1282 (Embr. livre des copies).
- OLIVE (L'), fort, c^m de Névache. Construit en 1881-1882.
- OLIVIER (L'), éc. c^m de Châteauroux.
- OLIVIER (L'), quart. et t. c^m de la Salle, affl. de la Guisane. — *Oliveys*, 1458 (Is. B., 2,996).
- OLIVIER (L'), éc. c^m de Sigoyer.
- OLIVIERS (LES), h. c^m de Chabottes. — *Olivetum*, 1406 (Is. châtel.).
- OLIVIERS (LES), h. c^m de Chorges.
- OLIVIERS (LES), h. c^m du Puy-Saint-Eusèbe.
- OLIVIERS (LES), h. c^m de Réotier.
- OLLAGNIER (L'), bois, c^m du Monétier-de-Briançon.
- OLLAGNIER (L'), moull. c^m de Saint-Bonnet.
- OLLAGNIERS (LES), f. c^m de Briançon.
- OLLIEUX (LES), h. c^m de Réalon.
- OLLIVIER, éc. c^m de Saint-Laurent-du-Cros.
- OLLIVIER (L'), bois, c^m de Saint-Sauveur.
- OLLIVIER (L'), bois, c^m du Villard-Saint-Pancrace.
- OLLIVIERS (LES), f. c^m d'Upaix.
- ONETRON, mont. c^m des Infournas, de Bénévent-et-Charbillac, de Molines, de Saint-Bonnet, de Saint-Michel-de-Chaillole.
- ONIX, éc. c^m de Sigoyer.
- OPET (L'), f. c^m de Champoléon. — *Mansum de Alpeto*, 1406 (Is. châtel.).

- OPILLONS (LES), mont. c^m de Vallouise et de Guillaume-Pérouse.
- ORAN (L'), gla. c^m de Clémence-d'Ambel.
- ORANIER (L') [Le noisetier], bois, c^m de Sorbiers.
- ORATOIRE (L'). Voy. CROIX-D'ASPÈRES (L.).
- ORATOIRE (L'), h. c^m d'Aubessagne.
- ORATOIRE (L'), éc. c^m de Salérans.
- ORATOIRE (L'), éc. c^m de la Salle.
- ORATY, h. c^m de la Grave.
- ORBANNE, h. c^m du Sauze.
- ORCIER, f. c^m du Forest-Saint-Julien.
- ORCIER (LES), éc. c^m de Saint-Crépin.
- ORCIÈRE, chal. c^m du Villard-Saint-Pancrace.
- ORCIÈRES (LES D'), f. c^m de l'Argentière.
- ORCIÈRES, ch.-l. de c^m, arr^t d'Embrun. Voc. saint Laurent. — *Ursaria*, 1166 (H.-A. Durb.). — *Urtierium*, 1192 (*ibid.*). — *Orseria*, 1265 (Is. rec. Bri.); 1283 (H.-A. Bosc.). — *Orsere*, 1343 (Docum. inéd. p. 80). — *Orseria*, 1377 (Chaper). — *Orseria*, xiv^e siècle (Docum. inéd. p. 90). — *Orseria*, 1419 (Pic.); 1490 (Is. B., 2,992). — *Orciere*, 1516 (H.-A. rôle des décimes du diocèse de Gap). — *Orserie*, 1540 (H.-A.). — *Orseria*, 1588 (H.-A. chap.). — *Ourcières*, 1762 (État des par.). — *Orcier* (Cass.).
- ORCIÈRES, mont. c^m de Rabou. — *Mons de Ursaria*, 1291 (H.-A. Berth.).
- ORCIÈRETTE, t. c^m de Clémence-d'Ambel, affl. de la Se-veraïsse.
- ORCIÈRETTE, chal. c^m du Villard-Saint-Pancrace.
- ORÉAC (L'), mont. c^m des Vigneaux et de l'Argentière.
- ORÉAS, f. c^m de la Rochette.
- ORÉCILS (LES), f. c^m de Manteyer.
- OREILLE, mont. c^m de la Beaume. — *Auricula*, 1403 (Is. B., 3,001).
- OREILLE (L'), f. c^m de la Rochette.
- OREL, mont. c^m de Saint-André-d'Embrun. — *Aurellum*, 1465 (Saint-André, cadastre).
- ORGE (L'), bois, c^m de Château-Ville-Vieille.
- ORGIÈRES (LES), bois, c^m de Saint-Martin-de-Queyrières.
- ORGIÈRES, mont. c^m de Villard-Loubière et du Val-Jouffrey (Isère).
- ORIANE, éc. c^m de Laragne.
- ORIOU, h. c^m de Veynes. — *Auriols*, 1207 (H.-A. Durb.). — *Auruolum*, 1397 (Is. B., 3,000).
- ORLACOURT (L'), h. c^m de l'Argentière. — *Lortacourt*, (Cass.).
- ORLIERS (LES), chal. c^m de la Grave.
- ORMANS (LES), mont. c^m de la Cluse et de Saint-Julien-en-Bauchaine. — *Rochacium des Ormans*, 1244 (H.-A. Berth.). — *Rochas des Normands*, 1245 (H.-A. Durb.). — *Rochacium des Ormans*, 1258 (*ibid.*).
- ORMES (LES), quart. c^m de Saint-Laurent-du-Cros. — *Ulmi*, 1526 (Saint-Laurent, cadastre).
- ORMES (LES), t. c^m de Savines, affl. de la Durance.
- ORONCES (LES), éc. c^m de Montgardin.
- ORPHE (L'), h. c^m de Cervières.
- ORPIÈRE (MANDEMENT D'). Ancien mandement comprenant la seule commune d'Orpière. — *Mandamentum Auripetra*, 1332 (Is. B., 2,997).
- ORPIÈRE, ch.-l. de c^m, arr^t de Gap. Voc. saint Julien. — *Orpeira*, 1177 (B.-du-Rhône, Malte, comm^m de Joucas). — *Auripetra*, 1241 (*ibid.*); 1293 (H.-A. Berth.). — *Aurospetra*, 1309 (B.-du-Rhône, B., 431). — *Auripetra*, 1314 (Inv. des Dauph. p. 54); 1334 (Gap, livre rouge). — *Castrum de Auripetra*, 1334 (Valb. II, p. 248). — *Orpiarre*, 1516 (H.-A. rôle des décimes du diocèse de Gap). — *Auripetra*, 1566 (H.-A. chap.). — *Vaupoire*, 1570 (H.-A.); (lang. vulg.).
- ORRES (MANDEMENT DES). Ancien mandement comprenant seulement la commune de ce nom.
- ORRES (LES), c^m, c^m d'Embrun. Voc. sainte Marie-Madeleine. — *Orres locus*, 1127 (B. N. mss. lat. 17,558, p. 35). — *Horrei*, 1238 (Embr.). — *Universitas des Orreis*, 1263 (H.-A.). — *Orrei*, 1278 (H.-A. Bosc.). — *Villa de Orreis*, 1278 (Embr. livre des copies). — *Locus de Orreis*, 1336 (Valb. II, p. 264). — *Orrey*, 1423 (Embr.). — *Orrei*, 1425 (Is. B., 2,996). — *Orres*, 1430 (Is. B., 2,997). — *Orey*, 1494 (Is. B., 2,998). — *Les Heuerys*, 1564 (B.-du-Rhône, Malte, comm^m de Gap). — *Les Horres*, 1568 (H.-A. pouillé du diocèse d'Embrun). — *Les Urres*, 1586 (Embr.). — *Les Hores*, 1590 (Les Orres). — *Les Orres les Ambrun*, 1590 (*ibid.*). — *Les Uerris* (lang. vulg.).
- ORTOLANS (LES), quart. c^m des Orres. — *Les Ortholans*, 1585 (Pic. cadastre des Orres).
- ORYS (LES), h. c^m d'Orpière.
- OSIAS (LES), f. c^m de Moydans.
- OSSELIN (L'), h. c^m de Baratier et des Crottes. — *Aucelin*, 1293 (Embr.). — *Aucellinum*, 1293 (Embr. livre des copies); 1407 (Is. B., 3,000). — *Auselum*, 1430 (Is. B., 2,997).
- OSTAL-NEUF (L'), f. c^m de Montgardin.
- OUBARANCHES (LES), bois, c^m de Savines.
- OUBARGEA (L'), chal. c^m de Savines.
- OULE (L') [La marmite], r. c^m de Bruis, de Montmorin et de Sainte-Marie. — *Olla*, 1288 (Pic.); 1346 (Is. B., 2,995); 1385 (B.-du-Rhône, B., 763).
- OULLE (L'), mont. c^m de la Salle. — *Mons Oille*, 1232 (Is. B., 2,994). — *Lours*, 1783 (Albert, I, p. 269).

OULLES (LES), mont. et t. c^m de Cervières, affl. de la Serveyrette. — *Colatum de Ulas*, 1391 (Is. rec. Bri.).
 OULLES (LES), mont. c^m de Saint-Auban-d'Oze et de Veynes.
 OULLES-DU-DIABLE (LES), moult. c^m de Clémence-d'Ambel. Ce nom provient du torrent de Navette qui se précipite dans des gouffres profonds semblables à des marmites.
 OULTRIS (L'), f. c^m de Briançon.
 OUMBRAS (L'), mont. c^m de la Roche-de-Briançon.
 OURAGNETTE (L'), bois, c^m d'Anceille. — *Aulanhata*, 1406 (Is. châtél.).
 OURNAIÈRE (L'), bois, c^m du Noyer.
 OURNE (L'), chal. c^m du Monétier-de-Briançon.
 OURNE (L'), bois, c^m de Saint-Auban-d'Oze.
 OURNS (LES), bois, c^m de Saint-Michel-de-Chaillo.
 OURGIÈRES (LES), bois, c^m d'Eygliers.
 OURGIÈRES (LES), bois, c^m de la Roche-de-Briançon.
 OURIARDE, bois, c^m de Chanousse.
 OURINES, f. c^m de la Bâtie-Mont-Saléon.
 OURIOUS (LES) [Les loriots], h. c^m de Sigoyer.

OURMANDE (L'), bois, c^m du Puy-Saint-Vincent.
 OURMET (L'), éc. c^m d'Aspremont.
 OURNETTES (LES), bois, c^m de Saint-Auban-d'Oze et de Châteauneuf-d'Oze.
 OURS (L'), mont. c^m de Briançon.
 OURS (L'), mont. c^m de Clémence-d'Ambel et de Champeoléon.
 OURSATUE (L'), éc. c^m de la Bâtie-Neuve.
 OURSE (L'), bois, c^m de Pomet.
 OUSSELARD (L'), bois, c^m de Châteauneuf-d'Oze.
 OUSTAINS (LES), f. c^m de Barillonnette.
 OUTAGNE (L'), f. c^m de Vars.
 OUTRE (L'), chal. c^m de Saint-Chaffrey. — *Forestum de Ultra*, 1410 (Saint-Chaffrey, cadastre).
 OZE, c^m, c^m de Veynes. Voc. saint Laurent. — *Oza*, 1150 (H.-A. Durb.); 1171 (Is. cop. AA). — *Ozeda*, 1177 (B. N. mas. lat. 17,558, p. 38). — *Oza*, 1239 (Is. chartes). — *Osa*, 1258 (Valb.). — *Hoza*, 1289 (Valb. II, p. 54). — *Oza*, 1320 (H.-A. chap.); 1345 (Is. B, 2,996). — *Oze*, 1516 (H.-A. rôle des décimes du diocèse de Gap).

P

PACAUX (LES), h. c^m de Névaque.
 PAILLAS (LES), chal. c^m d'Arvieux.
 PAILLON, f. c^m de Bénévent-et-Charbillac.
 PAILLONS (LES), h. c^m de Sigoyer.
 PAIR-CAIRIÉ, éc. c^m de Saint-Chaffrey.
 PALAIS (LE), éc. c^m de Laragne.
 PALANCHE (LA), quart. c^m de Barillonnette. — *La Palancha*, 1492 (B.-du-Rhône, B, Sisteron, 18). — *Les Palanchas*, 1492 (*ibid.*).
 PALAREY, f. c^m d'Abriés.
 PALASTRE (LE), mont. c^m de Saint-Jean-Saint-Nicolas.
 PALLET (LE), chal. c^m d'Arvieux.
 PALLE (LA), bois, c^m d'Aspres-les-Corps. — *Palla*, 1525 (Aspres, cadastre).
 PALLIÈRES-DE-GRANTEMBLE (LES), bois, c^m de Saint-Chaffrey.
 PALLIÈRES-DE-SAINT-CHAFFREY (LES), bois, c^m de Saint-Chaffrey.
 PALLIÈRES (LES), éc. c^m de Sigoyer.
 PALLON (MANDÈMENT DE). Ancien mandement comprenant les communes actuelles de Freyssinières, Champcella, la Roche, et les hameaux de Pallon, Dormillouse, ainsi que l'ancienne ville de Rame aujourd'hui détruite. Démembrement au XII^e siècle de l'ancien mandement de Rame (Voy. L'ARRENTIÈRE). — *Mandamentum de Pallono*, 1401

(Is. B, 3,001). — *Mandement de Pallon*, 1575 (Pic.).
 PALLON, h. c^m de Freyssinières. — *Palonum*, 1292 (Arch. nat. donation de Anne Dauphine à son fils). — *Pallonum*, 1321 (Is. B, 2,998). — *Locus de Pallone*, 1326 (Pic.). — *Pallonum*, 1360 (Is. B, 2,995); 1403 (Embr.). — *Paloni*, 1428 (*ibid.*). — *Locus de Pallono*, 1448 (H.-A.).
 PALLU (LA), f. c^m du Monétier-Allemont. — *Vinea de Palute*, 1232 (H.-A. Berth.).
 PALLUE (LA), f. c^m de Saint-Jean-Saint-Nicolas.
 PALLUEL (LAC DU), lac, c^m de Freyssinières.
 PALLUEL (LE), éc. c^m de Gap. — *Paluel*, 1224 (H.-A. chap.). — *Paluallum*, 1288 (H.-A. Durb.). — *Palustium*, 1315 (H.-A.). — *Palluallum*, 1439 (*ibid.*). — *Palustium*, 1537 (H.-A. chap.).
 PALLUEL (LE), f. c^m de Moydans.
 PALPE (LE), t. c^m de Saint-Clément et de Saint-André-d'Embrun, affl. de la Durance. — *Rivus dictus lou riou de Pals*, 1234 (Embr. livre des copies). — *Rivus de Pals*, 1465 (Saint-André, cadastre). — *Riou pars* (Cass.).
 PALUD (LE), quart. c^m de Lazer. — *La Pallud*, 1558 (Pic.).
 PALUD (LA), quart. c^m de Rambaud. — *La Palu*, 1499 (H.-A.).

- PALUD (LA), h. c^m de Rosans.
- PALUD-DU-FRAISSE (LA), éc. c^m d'Upaix. — *Palus*, 1340 (Is. B, 2,996); 1373 (Is. B, 3,000); 1506 (Is. B, 2,996).
- PALUD-RIVET (LA), éc. c^m d'Upaix. — *Paluacha*, 1371 (Is. B, 2,996); 1373 (Is. B, 2,999). — *La Paluache* (Cass.). — *La Pallus rivet* (État-maj.).
- PALUE (LA), quart. c^m de la Beaume. — *In Palude*, 1408 (Is. B, 3,000).
- PALUEOU, mont. c^m des Costes, de la Motte et de Saint-Jacques.
- PALUN (LA), gla. c^m du Villard-d'Arène.
- PANACELLE, bois, c^m de Guillestre.
- PANEYRON, mont. c^m de Vars et de Saint-Paul (Basses-Alpes).
- PANGE (LA), f. c^m de Pélleautier.
- PANIER (LE), f. c^m de Jarjayes.
- PANNANCHES (LES), h. c^m de la Salle. — *Feudum Pannenchis*, 1307 (Is. rec. Bri.). — *Pannenchii*, 1343 (Is. B, 2,996). — *Pannenchii*, 1359 (Is. rec. Bri.). — *Locus de Pannenchis*, 1365 (La Salle). — *Pannenchis*, 1410 (Saint-Chaffrey, cadastre). — *Pannenchii*, 1516 (B. N. mss. lat. 12,730, p. 133).
- PANRIENT, éc. c^m de Trescléoux.
- PANTALON, f. c^m de Gap.
- PAPARIN, h. c^m de Chabottes.
- PAPARIN, chal. c^m des Vigneaux.
- PAPET, éc. c^m de Sigoyer.
- PAPILLON, moult. c^m de l'Argentière.
- PAQUIER (LE), h. c^m du Villard-Saint-Pancrace. — *Pasquerium*, 1367 (Is. rec. Bri.).
- PARA (LA), mont. c^m de Crévoux et de Saint-André-d'Embrun.
- PARADIS (LE), éc. c^m de Briançon.
- PARADIS (LE), éc. c^m d'Embrun.
- PARALOU, quart. c^m de Gap. — *Paralupum*, vers 1100 (H.-A.).
- PARAMAR, f. c^m de Laragne.
- PARASSAC, éc. c^m de Gap. — *Parasac*, 1506 (H.-A. livre terrier). — *Parasacum*, 1506 (*ibid.*).
- PARASSAC, éc. c^m de la Roche-des-Arnauds.
- PARASSAC, quart. c^m de Saint-André-d'Embrun. — *Ad Parasac*, 1465 (Saint-André, cadastre).
- PARASSAC, f. c^m de Saint-Genis.
- PARAYES (LES), éc. c^m d'Orpierre.
- PARAYRE (LE), éc. c^m de Trescléoux. — *Lesparayres* (Cass.).
- PARCEVAUX (LES), éc. c^m de Savournon.
- PARCHIER, t. c^m de Vallouise, affl. de la Gironde.
- PARCHIER (GRAND- et PETIT-), h. c^m de Vallouise. — *Apud Parchetos*, 1319 (H.-A.).
- PARDIGON, éc. c^m de Sigoyer.
- PARE (LA) [La pelle], bois, c^m de l'Argentière.
- PARE (LA), mont. c^m de Saint-Julien-en-Bauchaine et de Glandage (Drôme).
- PARET (LE), h. c^m du Poët.
- PARÉYNIER, f. c^m de Rochèbrune.
- PARIAS (LES), mont. c^m d'Ancele, de Chorges et de Réalon.
- PARIÈRE, mont. c^m de Champoléon et de Clémence-d'Ambel.
- PARINS (LES), f. c^m de Saint-Disdier.
- PARIS (LES), f. c^m d'Aubessagne.
- PARIS (LES), éc. c^m de la Bâtie-Neuve.
- PARIS, chal. c^m de la Grave. — *Ecclesia de Pariso*, vers 1115 (Bulletin d'histoire religieuse, 1882, p. 180).
- PAROIR (LE), f. c^m d'Antonaves.
- PAROIR (LE), h. c^m de Barret-le-Bas.
- PAROIR (LE), f. c^m de Lagrand.
- PAROIR (LE), bois, c^m des Vigneaux.
- PAROIRS (LES), moult. c^m de la Roche-des-Arnauds.
- PAROIRS (LES), h. c^m de Veynes.
- PAROIS (LES), h. c^m du Villard-Saint-Pancrace.
- PAROTS (LES), h. c^m de Sigoyer.
- PAROTS (LES), h. c^m de Tallard.
- PAROURE, bois, c^m de Pomet.
- PARPAILLON (LE), mont. c^m de Crévoux et du Châtelard (Basses-Alpes).
- PARPMOSET, bois, c^m du Puy-Saint-André.
- PARQUET (LE), bois, c^m du Buissard.
- PARQUET (LE), f. c^m de Chabottes.
- PARNACHE, h. c^m du Puy-Saint-Vincent.
- PARNAIN (LE), éc. c^m des Vigneaux.
- PARRAPIN, bois, c^m des Vigneaux.
- PARNET, éc. c^m de Vitrolles.
- PARROI (LE), éc. c^m de Briançon.
- PARTIES (LES), mont. c^m de Montjay et de Saint-Cyrice.
- PARTIMENT (LE), t. c^m de Gap, affl. de la Luye.
- PARTU (LAC DE), lac, c^m du Puy-Saint-André.
- PASCAL, f. c^m de Savines.
- PASCALIN, bois, c^m du Monétier-de-Briançon.
- PASCALINE, bois, c^m de Saléon.
- PASCALON, chal. c^m de Névache.
- PASCAUX (LES), h. c^m de la Motte. — *Les Pascals* (État maj.).
- PASCAUX (LES), h. c^m de Veynes.
- PAS-DE-LA-CAVALE (LE), col, c^m de l'Argentière.
- PAS-DE-L'OHME (LE), éc. c^m de Salérans.
- PAS-DE-L'OURS (LE), bois, c^m de Champoléon.
- PAS-DE-L'OURS (LE), quart. c^m de Saint-Laurent-du-Cros. — *Passus de Urso*, 1526 (Saint-Laurent, cadastre).

PAS-DU-LOUP (LE), bois, c^m de la Pisse.
 PAS-DU-RIF (LE), chal. c^m de Saint-Martin-de-Queyrières. — *Pas du rif de la montagne* (Cass.).
 PASIFEL, éc. c^m de Pelleautier.
 PASQUES (LES), h. c^m de Saint-Crépin.
 PASQUIERS (LES), h. c^m d'Arvioux.
 PASSES (LES), bois, c^m de Ribiers.
 PASSET (LE), quart. c^m de la Motte. — *Passetum*, 1406 (Is. châtél.).
 PASSETS (LES), bois, c^m de Ceillac.
 PASSIÈRE (LA), bois, c^m de Rosans.
 PASSOULIÈRE, bois, c^m de Champoléon.
 PASTEAUX (LES), h. c^m de la Faurie.
 PASTEL, f. c^m de Vitrolles.
 PASTOURT (LE), f. c^m de Nossage-et-Bénévent.
 PASTRON (LE), éc. c^m de Rabou.
 PASTURELLE, bois, c^m de Sorbiers.
 PATAC, f. c^m de la Bâtie-Neuve.
 PATAC, f. c^m de Gap.
 PATABEL, chal. c^m d'Abriés.
 PATARONS (LES), h. c^m de Saint-Crépin. — *Patareou* (État-maj.).
 PATARRAS, f. c^m de Saint-Genis.
 PATAYOUR (LE), col et mont. c^m d'Antonaves, de Ribiers et de Saint-Pierre-Avez.
 PATÉGOU (LE), mont. c^m de Saint-Crépin.
 PATÉQUE (LE) [Le pâturage], quart. c^m de Laye. — *Pategum*, 1377 (Is. B, 2,625).
 PATÉQUE (LE), quart. c^m de Saint-André-d'Embrun. — *In Patacis*, 1465 (Saint-André, cadastre).
 PATÉQUE (LE), f. c^m de Valsarres.
 PATERNE, h. c^m de Châteauroux.
 PATIFEL, f. c^m de Pelleautier.
 PATRAS, f. c^m de Furmeyer.
 PATRON, bois, c^m de Chanousse.
 PATU (LE), f. c^m de Laye.
 PATURELLE (HAUTE- et BASSE-), éc. c^m d'Orpierre.
 PATURLE, éc. c^m d'Orpierre.
 PAUCHE-BONNE, f. c^m de Lardier-et-Valença.
 PAULIN (LE), t. c^m de Vallouise, affl. de la Gironde.
 PAURIN, f. c^m de Rosans.
 PAUSE (LA), bois, c^m de Chorges. — *Pausa sive ser-rum Gautier*, 1512 (Chorges, cadastre).
 PAUSE (LA), bois, c^m de Saint-Cyrice.
 PAUZE (LA), chal. c^m d'Aiguilles.
 PAUZE (LA), f. c^m d'Eyguians.
 PAVEOUS (LES), mont. c^m de la Pisse.
 PAVILLON (LE), éc. c^m de Chorges.
 PAVILLON (LE), éc. c^m de Laragne.
 PAVILLON (LE), f. c^m de Ventavon.
 PATAS (LES), h. c^m de Bénévent-et-Charbillac. — *Payani*, 1406 (Is. châtél.).

PAYOT, f. c^m d'Aspremont.
 PEAS (LE), t. c^m de Château-Ville-Vieille, affl. du torrent de Souliers.
 PEAUBOURG, bois, c^m de Chabestan.
 PÉCÉ, bois, c^m de Névache.
 PÉCÉNAUX, éc. c^m du Monétier-de-Briançon.
 PÉCHIERES (LES) [Les cruches], h. c^m de Châteauroux. — *Les Pechiers* (Cass.).
 PÉGUIÈRE (LA), h. c^m de l'Épine.
 PÉGUIÈRE (LA), f. c^m de Montmorin.
 PÉGUIÈRE (LA), h. c^m du Saix.
 PEIMIN, h. c^m d'Aiguilles. — *Peymia*, 1783 (Albert, I, p. 335).
 PEIMIN, mont. et t. c^m d'Aiguilles, de Molines et de Ristolas, affl. du Guil.
 PEINES (LES), h. c^m de Villard-Loubière.
 PEIRON, éc. c^m de Freyssinières.
 PEIRON-BAS (LE), bois, c^m de la Salle.
 PEIROUS (LES) [Les marmites], quart. c^m de la Beaume. — *Peironum*, 1408 (Is. B, 3,000).
 PELLAT, f. c^m de Sainte-Colombe.
 PELINGRE, bois, c^m de Risoul.
 PELISSIÈRES (LES), éc. c^m de Savournon.
 PELISSIÈRES (LES), h. c^m de Saint-Jean-Saint-Nicolas.
 PELLEAUTIER, c^m, c^m de Gap. Voc. saint Julien. L'ancien vocable était Notre-Dame de Beauvoir. — *Ecclesia de Monte Lauterio*; vers 1080 (B. N. mss. lat. 12,659, p. 354); vers 1100 (H.-A.). — *Castrum de Podio Lauterio*, 1288 (Pic.). — *Podium Lheuterii*, 1296 (B. N. nouv. acq. lat. 2,270, p. 56). — *Pyggoutier*, 1303 (*ibid.* 2,271, p. 12). — *Castrum de Podio Lhianterio*, 1330 (H.-A. chap.). — *Podium Lauterium*, 1336 (*ibid.*). — *Podium Lhaurterium*, 1338 (Valb. II, p. 356). — *Podium Lauterium vicocomitatus Talardi*, 1468 (Is. B, 2,997). — *Podium Lygauterium*, 1468 (*ibid.*). — *Pellautier*, 1493 (Is. cop. AA). — *Pelloutier*, 1512 (Is. B, 2,994). — *Polhautier*, 1516 (H.-A. rôle des décimes du diocèse de Gap). — *Pyggoutier*, 1562 (Pic.). — *Podileuterium*, 1573 (Pic. rôle des bénéfices du diocèse de Gap). — *Pelautier*, 1762 (État des par.). — *Pillautier* (Cass.).
 PELLEGRIN, f. c^m d'Anceille.
 PELLEGRIN, f. c^m du Forest-Saint-Julien.
 PELLEGRIN, éc. c^m de la Freissinouse.
 PELLEGRINS (LES), h. c^m de Chabottes.
 PELLENGE, bois, c^m de Lardier-et-Valença.
 PELLENGE, f. c^m de Rouseet.
 PELLERES (LES), bois, c^m d'Abriés.
 PELLOUSE, f. c^m de Savines. — *Pellosa*, vers 1420 (H.-A. terrier de Savines).

- PELLOUX (LES), éc. c^m de Bénévent-et-Charbillac. — *Pilosi*, 1377 (Chaper); 1406 (Is. châtél.).
- PELLUEBERG, bois, c^m de Névache.
- PELVAS. Voy. BRIC-D'USINE.
- PELVE. Voy. LAGRENIER.
- PELVE (LA), mont. c^m de Châteauroux.
- PELVOUX (LE), mont. c^m du Monétier, de la Salle, de la Pisse, de Vallouise, du Villard-d'Arène, de la Grave et de Saint-Christophe (Isère).
- PÉNÉANT, f. c^m de Cervières.
- PÉNACHE, mont. c^m de Manteyer.
- PENAL, bois, c^m de Pomet.
- PÉNAS (LE), quart. c^m de Barillonnette. — *La Pena*, 1340 (B.-du-Rhône, B, Sisteron, 18).
- PENDINE (LA), mont. c^m du Puy-Saint-Vincent.
- PENDOURG (LA) [La pendue], bois, c^m du Puy-Saint-Vincent.
- PÉNICHES (LES), bois, c^m de Saint-André-d'Embrun. — *Masum de Pennenchis sive de Saumis*, 1465 (Saint-André, cadastre).
- PÉNITENTS (LES), mont. c^m de Saint-Martin-de-Queyrières et du Villard-Saint-Pancrace.
- PENNE (LA), f. c^m de Fouillouse.
- PENNE (LA), mont. c^m de Saint-Julien-en-Bauchaine et de Lus-la-Croix-Haute (Drôme). — *Rupis de Pennas*, 1135 (H.-A. Durb.). — *Pennas Durbonis*, 1135 (*ibid.*). — *Pratum de Pennis*, 1194 (*ibid.*). — *La Peine* (État-maj.).
- PENNES (LES), mont. c^m de Montmaur. — *Mons d'al ben*, 1250 (H.-A. Berth.). — *Cacumen montis al ben*, 1251 (*ibid.*). — *Mons al benni*, 1255 (*ibid.*). — *Cacumen d'al ben*, 1265 (*ibid.*).
- PENOUS (LE), mont. c^m de Risoul et de Saint-Clément.
- PENSION (LA), éc. c^m d'Orpierre.
- PRON (LE), mont. c^m de Ceillac et de Saint-Paul (Basses-Alpes).
- PROU-DE-SAINTE-AURICE (LE), mont. c^m de Saint-Maurice et de Val-Jouffrey (Isère).
- PERCY (LE), f. c^m de Chabottes.
- PERDU (COL). Voy. COL-PERDU.
- PÉRES (LES), h. c^m de l'Épine.
- PÉREZE, f. c^m de Ribiers.
- PÉRIER (LE), quart. c^m de Chorges. — *Perierium*, 1512 (Chorges, cadastre).
- PÉRIER (LE), bois, c^m de Guillaume-Pérouse.
- PERINARD, bois, c^m de Chanousse.
- PERNIS (LE), bois, c^m de Névache.
- PEROUSE (LA), f. c^m de Lardier-et-Valença.
- PÉROUSES (LES), éc. c^m de Ribiers.
- PÉROUVE, bois, c^m de Crévoux.
- PERRACHON, f. c^m de la Freissinouse.
- PERRAT (LE), h. c^m d'Aiguilles.
- PERRAT, h. c^m de Sorbiers.
- PERROUTINE (LA), quart. c^m des Crottes. — *Perrotte de Navoysses*, 1458 (Crottes, cadastre).
- PERTIE (LA), bois, c^m de Saint-Sauveur.
- PERTUIS-ROSTAN (LE), quart. c^m de l'Argentière et de Saint-Martin-de-Queyrières. Muraille de rochers et passage très difficile qui sert pendant tout le moyen âge de limites entre le Briançonnais et l'Embrunais. — *Foramen Rostant*, 1210 (Embr.). — *Foramen Rostaing*, 1244 (Inv. des Dauph. p. 68). — *Pertusum Rostagni*, 1259 (*ibid.* p. 331). — *Porta Rostagni*, 1271 (Gap, livre rouge). — *Pertusum Rostagnum*, 1297 (Valb.). — *Pertusum Rostagni*, 1331 (*ibid.* II, p. 190). — *Foramen Rostagno*, 1378 (Is. rec. Bri.). — *Pertuis Rostaing*, 1388 (Valb. I, p. 219).
- PERTUS (LE), mont. c^m de Rosans et de Pommerol (Drôme).
- PERUZA, bois, c^m de l'Argentière.
- PERVOUR (LE), bois, c^m de l'Argentière et de Freysinières.
- PESTE (LA), bois et ruines, c^m de la Salle. — *Mala pesta*, 1343 (Is. B, 2,996).
- PETIFERANT, bois, c^m de Théus.
- PÉTAI, f. c^m de Veynes.
- PÉTAREL, mont. c^m de Guillaume-Pérouse, de Villard-Loubière et de Saint-Maurice.
- PÉTAREL, lac et t. c^m de Guillaume-Pérouse, affl. de la Severaisse.
- PÉTAREL (LE), t. c^m du Noyer, affl. du torrent du Rajoux.
- PETIT-ARÉAS (LE), mont. c^m de la Salle.
- PETIT-COLLET. Voy. COLLET.
- PETIT-COURMIAN. Voy. COURMIAN.
- PETITE-CONTINE. Voy. CONTINE.
- PETITE-COSTE (LA), f. c^m de Rosans.
- PETITE-MAISON (LA), éc. c^m de Briançon.
- PETITES-COURS (LES), h. c^m du Villard-d'Arène.
- PETIT-FOREST. Voy. FOREST.
- PETIT-JEAN, bois, c^m des Orres.
- PETIT-LIEU (LE), éc. c^m de Saint-Julien-en-Bauchaine.
- PETIT-PLAN (LE), f. c^m de Saléon.
- PETIT-POÏT (LE), f. c^m des Crottes.
- PETIT-PUY (LE), h. c^m d'Embrun. Il résulte de reconnaissances que ce hameau était autrefois presque uniquement habité par des familles du nom de Cellon, d'où lui vint celui qu'il portait au moyen âge. — *Puy de Salon*, XIII^e siècle (Valb. II, p. 15). — *Podium Sallonorum*, 1295 (H.-A.). — *Le Puy de Salon*, 1321 (Is. B, 2,998). — *Podium Sallonorum foresto*, 1334 (H.-A.). — *Podium Sallonorum foresto Ebroduni*, 1472 (Embr. livre des copies). — Po-

- dium Colonorum*, 1480 (H.-A.). — *Podium Salomone*, xv^e siècle (*ibid.*). — *Podium Salonorum ultra rivum Clarum*, 1508 (Is. B., 2,993).
- PETIT-PUY (LE), bois, c^{ms} du Villard-Saint-Pancrace.
- PETIT-SERRS (LE), quart. c^{ms} de Tallard. — *Bas sette*, 1536 (Tallard, cadastre).
- PETIT-TERRS (LE), éc. c^{ms} de Montclus.
- PETIT-VILLAGE (LE), h. c^{ms} de Saint-Étienne-d'Avançon.
- PÈTRE (LE), bois, c^{ms} du Saix.
- PEU (LE), chal. c^{ms} de Névache.
- PEYMA, mont. c^{ms} de Montbrand.
- PEYMAN, chal. c^{ms} d'Abriés.
- PETRAGE (LE), f. c^{ms} de Pomet.
- PETRA-JUANA, chal. c^{ms} du Monétier-de-Briançon. — *Peyre jomas* (Cass.).
- PETRAS, chal. c^{ms} de la Grave.
- PETRASSS (LES), bois, c^{ms} d'Arvieux.
- PETRE (LA), h. c^{ms} de Bénévent-et-Charbillas.
- PETRE (LA), bois, c^{ms} de Montjay.
- PETRE, moult. c^{ms} de la Pierre.
- PETRE (LA), mont. c^{ms} de Villard-Loubière.
- PETRE-BLANC, chal. c^{ms} d'Arvieux.
- PETRE-CHABRIÈRE, bois, c^{ms} du Puy-Saint-André.
- PETRE-CHAI, bois, c^{ms} de Briançon.
- PETRE-CHAVE, bois, c^{ms} du Puy-Saint-André.
- PETRE-DE-LIÈRE (LA), bois, c^{ms} de l'Argentière.
- PETRE-D'ENCHAUX, f. c^{ms} de Saint-Eusèbe.
- PETRE-DES-COUNILS (LA), f. c^{ms} du Noyer.
- PETRE-ÉNOSS (LA), éc. c^{ms} de Saint-Étienne-d'Avançon.
- PETRE-ÉYRAUT, mont. c^{ms} de Saint-Martin-de-Queyrières et du Villard-Saint-Pancrace. — *Pratum Aircaut*, XIII^e s^e (Cart. Ulc. p. 207).
- PETRE-FUËCH, bois, c^{ms} de Montjay.
- PETRE-FOURCHUS, bois, c^{ms} de Savournon.
- PETRE-GROSSE (LA), mont. c^{ms} d'Aspres-les-Veynes et de Saint-Pierre-d'Argençon. — *Petra grossa*, 1477 (Is. B., 2,998).
- PETRE-GROSSE, mont. c^{ms} de Bruis, de Montmorin et de Valdrôme (Drôme).
- PETRE-GROSSE, quart. c^{ms} du Poët. — *Poyrosium*, 1280 (B.-du-Rhône, B., 1075). — *Poyrosium*, 1280 (*ibid.*).
- PETRE-HAUTE et BASSE, h. c^{ms} de Guillestre. — *Foressium de Pero*, XIII^e siècle (Valb. II, p. 15). — *Peyron*, 1321 (Is. B., 2,998). — *Pierre haute et basse*, 1783 (Albert, I, p. 151).
- PETRELA, bois, c^{ms} d'Aiguilles.
- PETRE-LA-PLACS, bois, c^{ms} de Saint-Michel-de-Chaillo.
- PETRE-OSSIL, éc. c^{ms} de Gap. — *Pella oucel*, 1409 (Is. chât.). — *Perrosel* (Cass.).
- PETRE-QUEYRAS, bois, c^{ms} de Vars.
- PETRERIE (LA), f. c^{ms} du Bersac.
- PETRE-ROUGE, f. c^{ms} de Guillestre.
- PETRES (LES), h. c^{ms} d'Éourres.
- PETRES-GROSSES (LES), bois, c^{ms} de Chabottes.
- PETRENIER, bois, c^{ms} d'Espinasses.
- PETROCHI, mont. c^{ms} de Montmaur. — *Cima poi Peiroz*, 1169 (H.-A. Durb.).
- PETROL (LE), lac, c^{ms} de Vars.
- PETROLE, mont. c^{ms} de Saint-Chaffrey et du Val-des-Prés. — *Peyromum*, 1420 (Saint-Chaffrey, cadastre).
- PETRON (LE), t. c^{ms} d'Anceille, affl. du torrent d'Anceille.
- PETRON (LE), éc. c^{ms} du Bersac.
- PETRON (LE), bois, c^{ms} de Château-Ville-Vieille. — *Calma Peyronessa*, 1378 (Is. rec. Bri.).
- PETRON, mont. c^{ms} de la Roche-de-Briançon.
- PETRONNET, bois, c^{ms} de Saint-Clément.
- PETRONS (LES), bois, c^{ms} de Ceillac.
- PETRONS (LES), h. c^{ms} d'Embrun.
- PETROOU-ROU (LA) [Le chaudron cassé], t. c^{ms} de Molines-en-Champsaur, affl. de la Severaissette. — *Peyron roux* (État-maj.).
- PETROTS (LES), h. c^{ms} de Risoul.
- PETROUETTE, bois, c^{ms} de la Salle.
- PETROURIER, bois, c^{ms} de Briançon. — *Peiroli*, 1382 (Is. rec. Bri.). — *La Peyrollière*, 1539 (Briançon, cadastre).
- PETROURIER (LA), bois, c^{ms} des Crottes. — *Peiroretum*, 1194 (Embr.). — *La Peroyère*, vers 1420 (H.-A. terrier des Crottes).
- PETROUSE (LA). Voy. CLARIONS (LES).
- PETROUSE (LA), éc. c^{ms} de Châteaueux. Domaine ayant appartenu successivement aux familles Rochon de la Motte la Peyrouse et Vallier de la Peyrouse, seigneurs de Châteaueux.
- PETROUSE, mont. c^{ms} de Crévoux, des Orres et de Saint-Sauveur.
- PETROUSE (LA), bois, c^{ms} de Saint-Michel-de-Chaillo. — *In Peyrosis*, 1406 (Is. chât.).
- PETROUSE (LA), bois, c^{ms} de Théus.
- PETROUSE (LA), éc. c^{ms} de Ventavon.
- PETROUSES (LES), h. c^{ms} de Méreuil.
- PETROUSSA, bois, c^{ms} de Briançon. — *Peyrosa*, 1406 (Is. B., 3,010).
- PETROSSAS (LES), mont. c^{ms} de Sainte-Marie et d'Establet (Drôme).
- PETROSSIER (LE) [Le bassin], éc. c^{ms} de Saint-Bonnet.
- PETROSSIER (LE), lac, c^{ms} d'Upaix.
- PETROSSIERS, h. c^{ms} d'Esparron. — *Castrum de Peycheris*, 1339 (B.-du-Rhône, B., Sisteron, 18). — *Peyseris*, 1358 (*ibid.*). — *Peycheris*, 1473 (*ibid.*). — *Mons de Peyseris*, 1473 (*ibid.*). — *Peyseris*, 1492 (*ibid.*).

- PREYAVIN (LE)**, t. c^m de la Salle. Prend sa source dans la montagne de Prorel (*Porreii*) et se jette dans la Guisane. — *Rivus de Porreii*, 1232 (Is. B, 2,994).
PREYAVINS (LES), h. c^m de Champcella. — *Les Poitavins*, 1983 (Albert, I, p. 163).
PÉZÈRES (LES), quart. c^m de Briançon. — *Les Pegières*, 1539 (Briançon, cadastre).
PEZET (LE), bois, c^m de Champcella.
PHILIPONS (LES), f. c^m de Montmaur.
PHILIPPES, éc. c^m de la Freissinouse.
PIAN (LE), mont. c^m de Clémence-d'Ambel, de Saint-Maurice et de Molines-en-Champsaur.
PIARRE (MANDEMENT DE LA). Ancien mandement comprenant la commune actuelle de la Pierre.
PIARRE (LA), c^m, c^m de Serres. Voc. la Nativité. — *Petra*, vers 1100 (H.-A.); 1150 (H.-A. Durb.); 1177 (*ibid.*). — *Peyra*, 1240 (*ibid.*). — *Petra*, 1337 (Is. cop. AA); 1380 (Is. B, 2,994); 1413 (Is. chartes); 1475 (Is. B, 2,999). — *Piarre*, 1516 (H.-A. rôle des décimes du diocèse de Gap). — *Peyre*, 1582 (H.-A. chap.).
PIBOU (LE) [Le peuplier], f. c^m de Saint-Julien-en-Champsaur.
PIBOUYA, bois, c^m de Sorbiers.
PIC-BOUCHER (LE), mont. c^m de Saint-Julien-en-Bauchaine. — *Rupis de Bocher*, 1166 (H.-A. Durb.). — *Collis del Bruchet*, 1169 (*ibid.*). — *Collis des Bruchet*, 1211 (*ibid.*).
PIC-BRUN, bois, c^m de Châteauroux.
PIC-DE-BURE. Voy. BURE.
PIC-GAZONNÉ, mont. c^m de Guillaume-Pérouse.
PICHON, f. c^m de Saléon.
PICONTAL, h. et chât. c^m des Crottes. — *Podium comitale*, 1277 (Pic.); 1371 (*ibid.*); 1418 (Is. B, 2,997). — *Castrum de Podio comitali*, 1458 (Crottes, cadastre). — *Castrum de Podio comictali*, 1458 (*ibid.*). — *Castrum Podii*, 1472 (Embr. livre des copies). — *Podium comitalis*, 1490 (Is. B, 2,993). — *Podium comitale*, 1508 (*ibid.*). — *Puicomtal*, 1656 (Pic.). — *Puicomptal*, 1677 (*ibid.*).
PICONAISE, bois, c^m de Châteauroux.
PIC-PORCIER, f. c^m de Laragne.
PIC-TESSON (LE), mont. c^m d'Agnielles et de Montmaur.
PIÈCE (LA), f. c^m de Pomet.
PIÈCE (LA), f. c^m de Saint-Auban-d'Oze.
PIEDBRUN, chal. c^m de Châteauroux. — *Podium bruni*, 1428 (Is. B, 2,997).
PIED-CHAUD, bois, c^m de Chorges. — *Costa chauda*, 1347 (Is. B, 2,623).
PIED-DE-LA-POUA (LE) [Le pied de la montée], h. c^m de Chatillon-le-Désert.
PIED-DE-L'EMPARÉ, f. c^m du Noyer.
PIED-DE-SERRE-LAPIN (LE), éc. c^m de Tallard.
PIED-DES-VALLONS (LE), bois, c^m de Guillestre.
PIED-DE-VIÈRE, éc. c^m de la Salle.
PIED-DE-VILLE, h. c^m d'Anceille.
PIED-DU-BOIS (LE), f. c^m de la Bâtie-Neuve.
PIED-DU-BOIS (LE), f. c^m des Crottes.
PIED-DU-BOIS (LE), f. c^m du Puy-Sauvières.
PIED-DU-COL (LE), h. c^m du Villard-d'Arène.
PIED-DU-LIEU (LE), éc. c^m d'Anceille.
PIED-DU-PUY (LE), éc. c^m de Montgardin.
PIED-DU-PUY (LE), éc. c^m de la Rochette.
PIED-DU-SERRE (LE), f. c^m de Montbrand. — *Le Pied du serre* (Cass.).
PIED-DU-VILLARD (LE), éc. c^m de Saint-Chaffrey.
PIED-GROS, mont. c^m de Sainte-Marie et de Pommerol (Drôme).
PIED-LA-LAUZE, éc. c^m du Puy-Saint-Vincent.
PIED-LA-POUA (LE), éc. c^m de l'Argentière.
PIED-LA-VILLE, éc. c^m d'Aiguilles.
PIED-LÉON, bois, c^m de Rosans.
PIED-MARIN, bois, c^m de Sorbiers.
PIED-SEC, chal. c^m du Villard-Saint-Pancrace. — *Pied sec la montagne* (Cass.). — *Péuis* (lang. vulg.).
PIÉGROS, bois, c^m de Sainte-Marie.
PIÉGÈRE, quart. c^m de Montbrand. — *Podium acutum*, 1211 (H.-A. Durb.). — *Poiags*, 1211 (*ibid.*).
PIÉGOUT, f. c^m de Gap.
PIÉMOUBET, bois, c^m de Montmorin.
PIÉHAULT, mont. c^m de Laragne. — *Podium altum*, 1365 (B.-du-Rhône, Malte, comm^m de Joucas).
PIÉRAS, bois, c^m de Montjay.
PIÈRE (LA), h. c^m d'Aubeasagne.
PIÈRE-ANNOUX, f. c^m de Savines.
PIÈRE-AVONS, h. c^m d'Orpierre.
PIÈRE-BÉDOUINE, f. c^m de la Freissinouse.
PIÈRE-BLANCHE, f. c^m de Montéglin.
PIÈRE-BRUNE, bois, c^m de Champoléon.
PIÈRE-BRUNE, quart. c^m de Freyssinières. — *Peyra bruna*, 1401 (Is. B, 3,001).
PIÈRE-CARRÉE (LA), quart. et ruines, c^m de Réotier et de Saint-Clément. Limites entre les communes de Réotier et de Saint-Clément. — *Cadratun*, 1351 (Is. B, 3,001).
PIÈRE-CHARENTE, bois, c^m de la Grave.
PIÈRE-COMBELLE, chal. c^m de la Pisse.
PIÈRE-COUARD [Pierre corbeau], bois, c^m de Chagnousse.
PIÈRE-DE-L'AIGLE, chal. c^m de Réalou.
PIÈRE-DE-RAVEL, bois, c^m de Ribiers.

- PIERRE-DONNE, bois, c^m du Puy-Saint-Pierre.
 PIERRE-DU-TONNERRE (LA), bois, c^m de l'Argentière.
 PIERRE-FAYOUE, quart. c^m de Saint-Bonnet. — *Lapis fatua*, 1406 (Is. chât.).
 PIERRE-FAYRE, quart. c^m de Veynes. — *Petra Faba*, 1389 (Is. chât.). — *Petra Fabra*, 1397 (Is. cop. AA). — *Petra Fora*, 1397 (*ibid.*).
 PIERRE-FERNAS, f. c^m de Manteyer.
 PIERRE-FEU, quart. c^m d'Anceffe. — *Petra foca*, vers 1100 (H.-A.). — *Petra fuoc*, 1479 (H.-A. terrier d'Anceffe).
 PIERRE-FEU, h. c^m d'Espinasses.
 PIERRE-FEU, h. c^m du Phy-Saint-André. — *Petra fuoc*, 1385 (Is. rec. Bri.). — *Pierre feuz* (Cass.).
 PIERRE-FEU, quart. c^m de Réalon. — *Petra fuoc*, 1310 (H.-A.).
 PIERRE-FICHE? lieu disp. c^m de Gap. — *Petra ficha*, 1276 (H.-A. Durb.).
 PIERRE-FICHE? lieu disp. c^m de Tallard. — *Peyra ficha*, 1536 (Tallard, cadastre). — *Peyros-fichos*, 1536 (*ibid.*).
 PIERRE-FOLLE, éc. c^m de Théus.
 PIERRE-GROSSE, quart. c^m de Briançon. — *Petra grossa*, 1344 (Briançon). — *En Peyra grosse*, 1539 (*ibid.* cadastre).
 PIERRE-GROSSE, éc. c^m de Châteaueux.
 PIERRE-GROSSE, bois, c^m de Guillaume-Pérouse.
 PIERRE-GROSSE, h. c^m de Molines-en-Queyras. — *Petra grossa*, 1343 (Is. B, 2,996); 1378 (Is. rec. Bri.); 1394 (*ibid.*); 1419 (Is. B, 2,631).
 PIERRE-GROSSE, f. c^m de Pelleautier.
 PIERRE-GROSSE, quart. c^m de Saint-Bonnet. — *Petra grossa*, 1406 (Is. chât.).
 PIERRE-GROSSE, f. c^m de Salérans.
 PIERRE-GROSSE, bois, c^m de Vitrolles.
 PIERRE-NOUS, bois, c^m de Bruis.
 PIERREOU, bois, c^m de Saint-André-de-Rosans.
 PIERRE-ROUGE, t. c^m de Cervières, affl. de la Cerveyrette.
 PIERRE-ROUGE, bois, c^m de Réalon.
 PIERRE-ROUGE, éc. c^m de Théus.
 PIERRE-ROUSSE, bois, c^m de Châteauneuf-d'Oze.
 PIERRES (LES), bois, c^m de Saint-Martin-de-Queyrères.
 PIERRE-SAINTE, éc. c^m de Vallouise.
 PIERRON (LE), bois, c^m de la Fare. — *Mas de Puy rond*, 1510 (Is. cop. AA).
 PIERBOUIN, éc. c^m de Nossage-et-Bénévent.
 PIERONNIER (LE), éc. c^m de Barret-le-Bas.
 PIERONNIER (LE), f. c^m d'Embrun.
 PIERONNIER (LE), éc. c^m de l'Épine.
 PIERONNIER (LE), f. c^m de la Roche-des-Arnauds.
 PIGNEROLE, f. c^m de Rosans.
 PIGNIER (LE), bois, c^m de Vars.
 PIGNARDE, bois, c^m de Saint-Pierre-Avez.
 PIGNATEL, f. c^m de la Fare.
 PIGNATELLE (LA), éc. c^m de Saint-Bonnet.
 PIGNATELLE, t. c^m de Saint-Bonnet, affl. du Drac.
 PIGNÉ (LA), t. c^m de la Beaume, affl. de Chauranne.
 PIGNÉ (LA), bois, c^m de Bruis.
 PIGNÉ (LA), bois, c^m du Forest-Saint-Julien. — *Pignourent*, 1406 (Is. chât.).
 PIGNÉ (LA), bois, c^m de Saint-Pierre-d'Argençon.
 PIGNÉ (LA), bois, c^m de Savournon.
 PIGNÉ (LA), bois, c^m d'Étoile.
 PIGNÉ (LA), bois, c^m de la Salle. — *Closum de Pigneto*, 1343 (Is. B, 2,996). — *Pigneta*, 1410 (Saint-Chaffrey, cadastre).
 PIGNÉ (LA), bois, c^m du Val-des-Prés.
 PIGNÉ-DE-SALUDES (LA), bois, c^m de la Bâtie-Vieille.
 PIGNÉZ (LES), bois, c^m de Chanousse.
 PIGNEROLLES, t. c^m de Rosans, affl. de l'Eygues.
 PIGNEROUX, bois, c^m de Savines.
 PIGNIE (LA), bois, c^m de Montjay.
 PIGNIER (LE), bois, c^m de Veynes.
 PICOUQUOU, f. c^m d'Orpierre.
 PIGNAYER, h. c^m de Ventavon.
 PIGUISSON, éc. c^m d'Eyguians.
 PILE-PORRE, f. c^m de Saint-Étienne-d'Avançon.
 PILES (LES), éc. c^m de la Saulce. Auberge construite au commencement du xv^e siècle par Pierre de Gandelin, seigneur de Châteaueux et de Piles en Provence, qui lui donna le nom de l'une des terres qu'il possédait. — *Billi*, 1408 (Templier); 1526 (H.-A.).
 PILLON (LA), f. c^m de Sigottier.
 PILOIRE (LE), moul. c^m de la Grave.
 PILON (LE), quart. c^m de Briançon. — *Piloni*, 1344 (Briançon); 1387 (Is. B, 3,010). — *Pillons*, 1539 (Briançon, cadastre).
 PILON (LE), bois, c^m de la Salle.
 PILLON (LE), bois, c^m de Chanousse.
 PILLON (LE), bois, c^m de la Pierre.
 PILLON (LA), f. c^m de Sigottier. Cette ferme a appartenu de 1560 à 1664 à la famille de Roux qui possédait les seigneuries de Sigottier et du Pillon dans la Drôme.
 PILLONS (LES), éc. c^m de Chabestan.
 PILOUBEAU, h. c^m de Châteauneuf-de-Chabre.
 PILOUBEAU, h. c^m de Pomet.
 PIMOUCET, h. c^m de Vallouise.
 PIMOURINO, f. c^m de Méreuil.
 PIN (LE), h. c^m de la Bâtie-Neuve.
 PIN (LE), éc. c^m de Saint-Étienne-en-Dévoluy.

- PINATELLE (LA), bois, c^m d'Arvieux.
 PINATELLE (LA), bois, c^m de Chorges. — *Pinatella*, 1512 (Chorges, cadastre).
 PINATELLE (LA), bois, c^m de Névache.
 PINATELLES (LES), bois, c^m d'Espinasses.
 PINCE (LA), f. c^m de Sigottier.
 PINÉE (LA), h. c^m d'Espinasses.
 PINÉE (LA), mont. c^m de Fouillouse et de la Saulce.
 PINÉE (LA), h. c^m de Lardier-et-Valença.
 PINÉE (LA), bois, c^m de Molines-en-Queyras. — *Pinea*, 1387 (Is. B., 3,010).
 PINÉE (LA), h. c^m de Saint-André-d'Embrun. — *Pinetum*, 1354 (H.-A.). — *Pinea*, 1465 (Saint-André, cadastre). — *Vinetum de Pinea*, 1465 (*ibid.*).
 PINÉE (LA), bois, c^m de Saint-Julien-en-Bauchaine. — *Pineta*, 1120 (H.-A. Durb.). — *Pinet*, 1140 (*ibid.*). — *Pinetum*, 1146 (*ibid.*). — *La Pinea*, 1166 (*ibid.*).
 PINÉE (LA), éc. c^m de Saint-Laurent-du-Cros. — *Pinetum*, 1396 (H.-A. chap.).
 PINÉE (LA), bois, c^m de Saint-Martin-de-Queyrières.
 PINET (LE), f. c^m de Montgardin.
 PINET (LE), bois, c^m du Noyer.
 PINET (LE), h. c^m du Puy-Saint-Pierre. — *Nemus Pineti*, 1343 (Briançon). — *Pinetum*, 1344 (*ibid.*). — *Pugnium*, 1347 (Is. rec. Bri.). — *Pinetum*, 1596 (Briançon).
 PINETS (LES), bois, c^m de Château-Ville-Vieille.
 PINETS (LES), bois, c^m du Val-des-Prés.
 PINGOURIER, chal. c^m de Saint-Chaffrey. — *Pinguinarium*, 1410 (Saint-Chaffrey, cadastre).
 PINIE (LA), bois, c^m d'Arvieux.
 PINIE (LA), bois, c^m de la Rochette.
 PINJOL, h. c^m de Réotier.
 PINS (LES), h. c^m de Châteauroux. — *Les Pins*, 1512 (Is. B., 2,994). — *Les Piniers* (Cass.). — *Les Pignes* (État-maj.).
 PINS (LES), bois, c^m de Chorges. — *Serrum de Pinea*, 1512 (Chorges, cadastre).
 PINS (LES), t. c^m de Molines-en-Champsaur, affl. de la Severaïssette.
 PINS-DE-BENOIT (LES), bois, c^m de Théus.
 PINTRE (LE), f. c^m d'Anceille.
 PINTRE (LE), f. c^m de Sigoyer.
 PIO-GIRAUD, bois, c^m de Vallouise.
 PIOLE, f. c^m du Sauxe.
 PIOLIT, mont. c^m d'Anceille, de Chorges et de la Bâtie-Neuve.
 PIOLLIER, h. c^m de Saint-Martin-de-Queyrières.
 PIOURE (LA), bois, c^m de Saint-Martin-de-Queyrières.
 PIOUROUX, mont. c^m du Glazil, de Saint-Disdier et d'Ambel (Isère).
 PIOUSSELME, f. c^m de Rosans.
- PIPONSON, éc. c^m de Gap. — *Podium Ponsonesium*, 1355 (B. du Rhône, Malte, comm^m de Gap).
 PIPONSON, quart. c^m du Noyer. — *Puy Ponson*, 1573 (Le Noyer, cadastre).
 PIQUET (LE), mont. c^m de Freyssinières et de Champcella.
 PIQUET-OSSER, chal. c^m de l'Argentière.
 PIRÉ, éc. c^m de la Salle.
 PISANÇON, h. c^m de Bénévent-et-Charbillac. — *Pisanconum*, 1390 (Is. B., 3,000); 1407 (Is. châtél.). — *Pisancon* (Cass.).
 PISANÇON, t. c^m de Bénévent-et-Charbillac, affl. du Dnac.
 PISARBAUD, f. c^m de Lazer.
 PISATS (LE), bois, c^m de Guillaume-Pérouse.
 PISCOUGIS, mont. c^m d'Aspres-les-Corps. — *Pratum Claudesium*, 1525 (Aspres, cadastre).
 PISSA (LE), bois, c^m de Clausonne.
 PISSAROTTE (LA), t. c^m de Lettret et de Châteauneuf, affl. de la Durance.
 PISSAROTTE (LA), t. c^m de Réalon, affl. du torrent de Réalon.
 PISSAROTTE (LA), t. c^m de Château-Ville-Vieille, affl. du Guil.
 PISSAROTTE (LA), bois, c^m de Saint-Julien-en-Bauchaine. — *Roca de las Pissarotas*, 1169 (H.-A. Durb.).
 PISSAT (LE), t. c^m de Savines, affl. du torrent de Barnafé. — *Pissasium*, 1428 (Pic.). — *Le Pissat*, 1573 (Is. B., 2,998).
 PISSE (LA), c^m, c^m de l'Argentière. Voc. saint Antoine. — *Pissa*, 1265 (Is. rec. Bri.). — *Pyssa*, 1375 (Is. B., 3,010). — *Pissa*, 1380 (Is. B., 2,992); 1395 (Is. B., 3,000).
 PISSE (LA), bois, c^m de Ceillac.
 PISSE (LA), h. c^m de Châteauroux.
 PISSE (LA), t. c^m des Costes, affl. du torrent des Courts.
 PISSE (LA), t. c^m du Monétier-Allemont, affl. de la Durance. Il forme une cascade et se jette dans la Durance près de la *Queylane*, hameau de la commune du Monétier-Allemont. — *Rocacium de la Pissa*, 1492 (B.-du-Rhône, B. Sistoron, 18). — *Beguta sive deversorium Caylano*, 1492 (*ibid.*). — *Rivus de Chandalaor*, 1496 (*ibid.*). — *Rivus de la Pissa qui vocatur Chandalaor*, 1496 (*ibid.*). — *La Rivus de la Pis sive Chandalaor*, 1496 (*ibid.*). — *Rivus de Piso*, 1497 (Is. B., 2,998).
 PISSE (LA), t. c^m du Monétier-de-Briançon, affl. de la Guisane. — *Pissasii*, 1340 (Is. rec. Bri.). — *Pissa*, 1410 (Saint-Chaffrey, cadastre).
 PISSE (LA), t. c^m de Réalon, affl. du torrent de Réalon.

- PISSE (LA)**, bois, c^m de Saint-Chaffrey.
PISSE (LA), t. c^m de Saint-Michel-de-Chaillol, affl. du torrent du Buisard.
PISSE-BERNARD (LA), t. c^m d'Orcières, affl. du Drac.
PISSE-CHIEU, bois, c^m de Veynes.
PISSE-NOIRE (LA), t. c^m de la Grave, affl. de la Romanche.
PISSES (LES), lac, c^m d'Orcières.
PISSETTE (LA), bois, c^m de Vallouise.
PISTE (LA), h. c^m de Ristoles.
PISTON, bois, c^m de Freyssinières.
PITRAILLE, bois, c^m de Château-Ville-Vieille.
PLA (LE), f. c^m de Neffes.
PLACE (LA), h. c^m d'Aiguilles.
PLACE (LA), h. c^m d'Aspres-les-Corps. — *Platea*, 1525 (Aspres. cadastre).
PLACE (LA), éc. c^m de Guillestre.
PLACE (LA), h. c^m de Lardier-et-Valença.
PLACE (LA), h. c^m de Réalon.
PLACE (LA), h. c^m de Risoul.
PLACE (LA), éc. c^m de Saint-André-d'Embrun. — *Mansum de Placis*, 1465 (Saint-André, cadastre).
PLACE (LA), éc. c^m des Vigneaux.
PLAGNES (LES), chal. c^m de la Grave.
PLAIGNAUX (LES), mont. c^m d'Aspremont et de la Pierre.
PLAINE (LA), f. c^m d'Aspremont.
PLAINE (LA), h. c^m d'Avançon.
PLAINE (LA), vill. c^m de Chabottes. Paroisse, voc. la Nativité. — *Plana de Chabotis*, 1529 (Les Vehiers). — *La Pleyne*, 1585 (Pic.).
PLAINE (LA), éc. c^m de la Cluse. — *Plaeniti*, 1268 (H.-A. Durb.).
PLAINE (LA), quart. et tuilerie, c^m des Crottes. — *In Plano*, 1285 (H.-A. Bosc.). — *Planum Crotarum*, 1388 (Pic.). — *Planum de Crotis juxta aquam Durentis*, 1439 (*ibid.*).
PLAINE (LA), h. c^m de Guillaume-Pérouse. — *Duplaine* (Cass.). — *La Plaine* (État-maj.).
PLAINE (LA), éc. c^m de Laragne.
PLAINE (LA), éc. c^m de Lettret.
PLAINE (LA), h. c^m de Montgardin. — *Planum*, 1302 (H.-A.).
PLAINE (LA), h. c^m de la Roche-des-Ardauds. — *Planum*, vers 1300 (B.-du-Rhône, Malte, comm^{re} de Gap).
PLAIN (LA), éc. c^m de Romette. — *Planum Romete*, 1439 (H.-A. chap.).
PLAINE (LA), f. c^m du Sauze.
PLAINE (LA), éc. c^m de Savines. — *In Plano*, 1317 (H.-A.). — *Planum*, vers 1420 (H.-A. terrier de Savines).
PLAINE (LA), éc. c^m de Sigottier.
PLAINE (LA), h. c^m de Théus.
PLAINE (LA), quart. c^m de Veynes. — *Planum*, 1377 (Is. B., 2,625); 1413 (Is. B., 2,631).
PLAINE-DE-RASPAUD (LA), éc. c^m de Ribeyret.
PLAINE-DE-SIMON (LA), bois, c^m de Montjay.
PLAINE-DES-MEYERS (LA), bois, c^m de Châteauneuf-d'Oze.
PLAINE-JALLET, f. c^m de Tallard. — *Planum Galleti*, 1536 (Tallard, cadastre).
PLAINES (LES), quart. c^m de la Motte. — *Las Planals*, 1406 (Is. châtél.).
PLAINES (LES), éc. c^m d'Upaix.
PLAN (LE), h. c^m de Châteauneuf-de-Chabre.
PLAN (LE), f. c^m d'Eyguians.
PLAN (LE), h. c^m de Freyssinières. — *Planum*, 1401 (Is. B., 3,001).
PLAN (LE), éc. c^m de Lardier-et-Valença.
PLAN (LE), éc. c^m de Montéglin.
PLAN (LE), mouli. c^m de Neffes.
PLAN (LE), h. c^m de Névache.
PLAN (LE), éc. c^m d'Orpierre.
PLAN (LE), h. c^m de Ribiers.
PLAN (LE), h. c^m de la Rochette.
PLAN (LE), h. c^m de Saint-Sauveur. — *Planum*, 1487 (H.-A.); 1491 (H.-A. chap. d'Embrun).
PLAN (LE), bois, c^m de la Salle. — *Plani*, 1317 (Is. B., 2,994).
PLAN-BELIN (LE), éc. c^m des Vigneaux. — *Serrum Bellinum*, 1334 (Is. rec. Bri.).
PLANCHETTE (LA), f. c^m de Salérans.
PLANÇONS (LES) [Les jeunes arbres], bois, c^m de Briançon.
PLANGS (LES), bois, c^m de Rosans.
PLAN-DE-FAZI (LE), h. c^m de Risoul. Le nom actuel ne date que du xvii^e siècle. *Fasi*, diminutif de *Boniface*, est, dit-on, le nom de celui qui le premier exploita des eaux minérales qui coulent près de ce hameau. — *Plana de Barbenoc*, 1310 (Guil.). — *Planum de Barbaro*, 1321 (Is. B., 2,998). — *Planum de Barbens*, 1331 (Embr. livre des copies). — *Barbena*, 1384 (Guil.). — *Barbeni nemus* (*ibid.*).
PLAN-DE-GUINE (LE), f. c^m du Bersac.
PLAN-DE-L'ORME (LE), h. c^m de Lazer.
PLANDERGUE (LE), h. c^m de l'Argentière. — *Plandergo*, 1783 (Albert, I, p. 172).
PLAN-DES-LÉOTHAUDS (LE), éc. c^m de l'Argentière. — *Les Liottauds*, 1783 (Albert, I, p. 172).
PLAN-DES-OS (LE), quart. c^m de Névache. Ancien cimetière.
PLAN-DE-VITROLLES (LE), vill. c^m de Vitrolles. Paroisse, voc. la Nativité. Érigée par ordonnance du 23 juillet 1823.

- PLAN-DU-BOURG (LE), vill. c^m de Savournon. Paroisse, voc. saint Pierre. Érigée par ordonnance du 2 juillet 1846. — *Planum burgi*, 1556 (H.-A. chap.). — *Plan du bourg*, 1572 (*ibid.*).
- PLAN-DU-PINET (LE), éc. c^m de Salérans.
- PLANE (LA), bois, c^m de Ceillac.
- PLANE (LA), mont. c^m de Clausonne, du Saix et de Saint-Auban-d'Oze.
- PLANE (LA), f. c^m de Pomet.
- PLANE (LA), mont. c^m de Rabou et de Saint-Étienne-en-Dévoluy.
- PLANE (LA), f. c^m de Saint-Genis.
- PLANE (LA), bois, c^m de Salérans.
- PLANES (LES), f. c^m de la Bâtie-Mont-Saléon.
- PLANES (LES), bois, c^m de Chanousse.
- PLANES (LES), éc. c^m d'Esparron.
- PLANES (LES), bois, c^m de Saint-Clément.
- PLANE-SAINTE-PIERRE (LA), f. c^m de Ribeyret.
- PLANES-DE-MALBEC (LES), bois, c^m de Savournon.
- PLANES-DES-GOULLONS (LES), bois, c^m de Savournon.
- PLANICHAUD, f. c^m d'Aiguilles.
- PLANINET, vill. c^m de Névache. Paroisse, voc. saint Sébastien. — *Planum*, 1347 (Is. rec. Bri.). — *Planum pineti*, 1476 (Is. B., 2,992). — *Le Plan pinet*, 1568 (H.-A. pouillé du diocèse d'Embrun). — *Plampinet*, 1789 (Alman. du Dauph.).
- PLANS (LES), bois, c^m de Vars.
- PLANTA (LA), f. c^m de Gap.
- PLANTA (LA), quart. c^m de Réotier. — *Planterium*, XIV^e siècle (Is. rec. Bri.).
- PLANTAS (LES), f. c^m de Lardier-et-Valença.
- PLANTAS (LES), chal. c^m du Monétier-de-Briançon.
- PLANTAS (LES), f. c^m de Moydans.
- PLANTAS (LES), f. c^m du Noyer.
- PLANTAS (LES), quart. c^m de Prunières. — *Plantarium*, 1395 (Is. B., 3,000).
- PLANTAS (LES), bois, c^m de Savines.
- PLANTIERS (LES), f. c^m de Laragne.
- PLANTIERS (LES), quart. c^m de Tallard. — *Condamina de Planterio*, 1340 (Pic. test. d'Augustin de Montbrand). — *Locus vulgariter appellatus du Plantier*, 1340 (*ibid.*). — *Plantherium*, 1536 (Tallard, cadastre). — *Plantetum sive à la Chalp*, 1536 (*ibid.*).
- PLANTUS (LES), h. c^m d'Orcières. — *Locus de Plateis*, 1377 (Chaper). — *Territorium de Plantutis*, 1529 (H.-A. terrier d'Orcières). — *Plantus* (Cass.).
- PLAN-VERNEY (LE), bois, c^m de Briançon. — *Le Plan verney*, 1539 (Briançon, cadastre).
- PLARAUD, lac, c^m de Vallouise.
- PLAROU, bois, c^m de Saint-Martin-de-Queyrières.
- PLARYEL, quart. c^m de la Salle. — *Playel*, 1450 (Is. B., 2,996).
- PLAT-DES-AGNEAUX (LE), gla. c^m du Villard-d'Arène.
- PLATE (LA), bois, c^m de Réotier.
- PLATE (LA), bois, c^m de Saint-Crépin.
- PLATE-BRÛLÉE (LA), bois, c^m d'Aiguilles.
- PLATE-CUCHAT (LA), mont. c^m de Saint-Julien-en-Bauchaine. — *Petra in Cucha*, 1116 (H.-A. Durb.); 1135 (*ibid.*). — *Mons en Cuchath*, 1140 (*ibid.*).
- PLATE-DE-PIERRE, bois, c^m d'Aiguilles.
- PLATE-RONDE (LA), bois, c^m d'Abriés.
- PLATILLIOTTES (LES), lac, c^m d'Abriés.
- PLATON, f. c^m de Pomet.
- PLÂTRIÈRE (LA), bois, c^m des Grottes.
- PLATS (LES), f. c^m d'Esparron.
- PLATTE (LA), bois, c^m d'Abriés.
- PLATTE (LA), mont. c^m d'Agnielles et de Veynes.
- PLATTE (LA), mont. c^m de la Beaume. — *Plata*, 1408 (Is. B., 3,000).
- PLATTE (LA), bois, c^m d'Eygliers.
- PLATTE (LA), mont. c^m de Ribiers et de Saint-Pierre-Avez.
- PLATTE (LA), éc. c^m de la Roche-de-Briançon.
- PLAUCHE, f. c^m de Vitrolles.
- PLAUGIERS, éc. c^m de Ribiers.
- PLENALP, quart. et ruines, c^m de la Salle. — *In Plano alpe*, 1394 (Is. rec. Bri.). — *Serrum Plano alpis*, 1410 (Saint-Chaffrey, cadastre). — *Grangie Plano alpis*, 1410 (*ibid.*).
- PLENALP, lac, c^m de la Salle. — *In Lacu*, 1410 (Saint-Chaffrey, cadastre). — *Lacum in Plano alpe*, 1410 (*ibid.*).
- PLIGIER (LE), bois, c^m de Guillestre.
- PLOT (LE), éc. c^m de la Grave.
- PLUÏ (LE), bois, c^m du Saix.
- PLUS-HAUT-ÉTROIT (LE), quart. c^m de Montmaur. — *Gula de Amasuras*, 1244 (H.-A. Berth.).
- POËT (MANDÈMENT DU). Ancien mandement comprenant la commune actuelle du Poët. — *Mandamentum de Pogeto*, 1345 (Is. B., 2,623).
- POËT (LE), h. c^m des Crottes. — *Al Poyt*, vers 1420 (H.-A. terrier des Crottes). — *Poetum*, 1430 (Is. B., 2,997). — *Le Poit*, 1783 (Albert, I, p. 126).
- POËT (LE), c^m, c^m de Laragne. Voc. saint Pierre. — *Castrum de Poyeto*, 1280 (B.-du-Rhône, B., 1075). — *Pogetum*, 1290 (Gap, livre rouge). — *Poetum*, 1300 (Valb. I, p. 56). — *Pogetum*, 1339 (*ibid.* II, p. 383). — *Poietum*, 1344 (H.-A. chap.). — *Poyetum subtus Upasium*, 1345 (Is. B., 2,623). — *Poetum*, 1450 (H.-A. chap.). — *Le Poyet*, 1511 (*ibid.*). — *Le Poët*, 1512 (Is. B., 2,994). — *Poyetum*, 1520 (H.-A. chap.). — *Poitum*, 1573 (*ibid.*). — *Le Pouët*, 1762 (État des par.).

- POËT (LE)**, h. c^m de la Pisse. — *Postum Vallis pute*, 1413 (Is. B, 3,010). — *Le Pouet*, 1783 (Albert, I, p. 313).
- POËT (LE)**, éc. c^m de Serres. — *Postum*, 1475 (Is. B, 2,999).
- POËT (LE)**, éc. c^m de Théus.
- POËT (LE)**, quart. c^m du Val-des-Prés. — *Poyta*, vers 1500 (Val-des-Prés, cadastre).
- POËT-MORAND (LE)**, chal. c^m de Briançon.
- POËT-OLLAGNER**, chal. c^m de Briançon. — *Poët Ollagnier*, 1539 (Briançon, cadastre). — *La montagne de Poët Ollagnier*, 1539 (*ibid.*).
- POËTS (LES)**, h. c^m de Barret-le-Bas.
- POINT-DU-JOUR (LE)**, fort, c^m de Briançon.
- POIROU (LE)**, bois, c^m de Névache.
- POLIGNY, c^m**, c^m de Saint-Bonnet. Voc. saint Martin de Tours. — *Castrum de Pollinaco*, 1271 (Valb. II, p. 93). — *Castrum de Polligneco*, 1271 (B.-du-Rhône, B, 1,373). — *Polinhiatum*, 1272 (Gap, livre rouge). — *Pologniacum*, 1315 (H.-A. chap.). — *Polinichacum*, 1341 (*ibid.*). — *Polignatum*, 1383 (Gap, livre rouge). — *Polinacum*, 1405 (H.-A. chap.). — *Polinacum*, 1412 (H.-A.). — *Poluignatum*, 1490 (Is. B, 2,992). — *Polenigt*, 1510 (Is. cop. AA). — *Polenit*, 1510 (*ibid.*). — *Polinic*, 1516 (H.-A. rôle des décimes du diocèse de Gap). — *Polleny*, 1577 (H.-A.).
- POLIGNY (FORÊT DE)**, bois, c^m de Poligny.
- POLIT (LE)**, f. c^m de Rabou.
- POMBIERT**, h. c^m de Prunières.
- POMBERT (LE)**, éc. c^m de la Cluse.
- POMBERT (LE)**, éc. c^m de la Roche-des-Arnauds. — *Al Pomaire*, 1244 (H.-A. Berth.). — *Planum Pomarii*, vers 1300 (B.-du-Rhône, Maite, comm^m de Gap).
- POMET, c^m**, c^m de Ribiers. Voc. saint Antoine. — *Ecclesia de Pometo*, vers 1100 (Gall. christ. I, instrum. p. 86). — *Castrum de Pometo*, 1288 (H.-A.); 1306 (Inv. des Dauph. p. 235). — *Locus de Pommeto*, 1317 (Is. B, 2,622). — *Pometum*, 1338 (Is. B, 2,997); 1394 (B. N. cab. des titres, vol. X, n^o 236, p. 1). — *Pomet*, 1516 (H.-A. rôle des décimes du diocèse de Gap). — *Pommet*, 1762 (État des par.).
- POMIER (LE)**, quart. c^m de Saint-Chaffrey. — *Pomerium*, 1347 (Is. rec. Bri.); 1410 (Saint-Chaffrey, cadastre).
- POMIERS (LES)**, éc. c^m du Buisard.
- POMMET-LARRA (LE)**, bois, c^m de Théus.
- PONCE**, bois, c^m de Névache.
- PONCETS (LES)**, éc. c^m de Gap.
- PONCETTE**, éc. c^m d'Aspres-les-Corps.
- PONCHE (LA)**, quart. et t. c^m de Saint-Auban-d'Oze, affl. du Pontélier. — *Rivus de Ponsa*, 1525 (Pic.).
- PONCHET (LAC DE)**, lac, c^m de Château-Ville-Vieille.
- PONS (LES)**, éc. c^m de la Freissinouse.
- PONS (LES)**, f. c^m de Réotier.
- PONS (LES)**, h. c^m de Saint-Crépin.
- PONSONNIÈRE (LA)**, mont. et lac, c^m du Monétier-de-Briançon.
- PONSONS (LES)**, f. c^m de Sigoyer.
- PONSTY (LE)**, f. c^m de Trescléoux.
- PONT (LE)**, h. c^m de Champcella.
- PONT (LE)**, f. c^m de Gap.
- PONT (LE)**, moult. et pont, c^m du Noyer, sur le Rajoux. — *Le Pont Romyeu*, 1573 (Le Noyer, cadastre).
- PONT (LE)**, h. c^m des Orres.
- PONT (LE)**, f. c^m du Puy-Saint-Vincent.
- PONT (LE)**, éc. c^m de la Roche-des-Arnauds.
- PONT (LE)**, h. et pont, c^m de Saint-Bonnet, sur le Drac.
- PONT (LE)**, f. c^m de Saint-Julien-en-Bauchaine.
- PONT (LE)**, éc. et pont, c^m de Savines, sur la Durance. — *Al Poant*, 1442 (H.-A. reconnaissances). — *Pont de Savins*, 1484 (Is. B, 2,992). — *Pons Sabine*, 1508 (Is. B, 2,993).
- PONT (LE)**, éc. c^m des Vigneaux.
- PONT-BERNARD (LE)**, pont, c^m du Glairil, sur le Drac. Limite entre les Hautes-Alpes et l'Isère. — *Pons Bernardi*, 1342 (Pic.); 1525 (Aspres, cadastre).
- PONT-CHANCEL (LE)**, pont, c^m de l'Argentière, sur la Durance. — *Pons Charicelli*, 1265 (Is. rec. Bri.).
- PONT-D'AUBESSAGNE (LE)**, pont et éc. c^m d'Aubessagne, sur le Drac.
- PONT-DE-BEYNON (LE)**, pont et éc. c^m de Ventavon, sur le torrent de Beynon.
- PONT-DE-BOIS (LE)**, éc. c^m de Serres.
- PONT-DE-CERVIÈRES (LE)**, vill. c^m de Briançon. Paroisse, voc. saint Marcel et saint Roch. Érigée par ordonnance du 19 février 1839. — *Pons Cerverie*, 1228 (Cart. Ulc. p. 148). — *Pons Servaris*, 1382 (Briançon). — *Pons Cervarii*, 1395 (Is. rec. Bri.). — *Pons Serveria*, 1441 (Is. B, 2,999). — *Pons Servaris*, 1525 (Is. B, 2,993). — *Le Pont de Servieres*, 1539 (Briançon, cadastre). — *Pons Serveria*, 1596 (Briançon).
- PONT-DE-CHABESTAN (LE)**, éc. et pont, c^m de Chabestan, sur le Buëch.
- PONT-DE-CHAURANNE (LE)**, pont, c^m de la Beaume, sur la Chauranne. Nommé autrefois *pont Saint-Michel*, d'une chapelle dédiée à ce saint et aujourd'hui détruite; la porte du village de la Beaume qui y conduit se nomme encore *porte Saint-Michel*. — *Pons Sancti Michaelis*, 1403 (Is. B, 3,001).

- PONT-DE-CORBIÈRES, pont, c^m de Saint-Jean-Saint-Nicolas, sur le Drac.
- PONT-DE-FRAPPE (LE), h. c^m du Forest-Saint-Julien.
- PONT-DE-GERENDOINE (LE), pont, c^m de Vallouise, sur la Gironde.
- PONT-DE-GUISANE (LE), pont, c^m de Briançon, sur la Guisane. — *Pons de Aguzana*, 1318 (Is. rec. Bri.). — *Pons Aguzanne*, 1344 (Briançon). — *Pons Aguzane*, 1347 (Is. rec. Bri.). — *Pons Agussane*, 1415 (*ibid.*).
- PONT-DE-LA-BÂTIE (LE), éc. et pont, c^m de la Bâtie-Mont-Saléon, sur le Buëch.
- PONT-DE-LAGRAND (LE), h. et pont, c^m d'Eyguians, sur le Buëch.
- PONT-DE-LA-MOULETTE, f. c^m de Saint-Bonnet.
- PONT-DE-LA-PALUE (LE), pont, c^m de la Beaume, sur le torrent de Combe-Arnaud ou de la Grave. — *Pons de palude*, 1408 (Is. B, 3,000).
- PONT-DE-LA-PLACE, pont et h. c^m de Guillaume-Pérouse, sur la Severaisse.
- PONT-DE-LA-TÊTE (LE), pont, c^m d'Arvieux, sur le Guil. Ainsi nommé parce qu'au siècle dernier on y avait cloué la tête d'un assassin. — *Pons prope Fusinam*, 1427 (Is. B, 3,010).
- PONT-DE-LA-TRINITÉ (LE), pont et h. c^m de Saint-Firmin, sur la Severaisse.
- PONT-DE-PETRON, éc. c^m d'Orcières.
- PONT-DE-ROCHE-BARON (LE). Voy. PONT-ROUX (LE).
- PONT-DES-ÂCHINS (LE), f. c^m de Molines-en-Queyras.
- PONT-DE-SAINTE-CATHERINE (LE), éc. et pont, c^m de Briançon, sur la Guisane. — *Pons sancte Catarine*, 1415 (Is. rec. Bri.). — *Le Pont de sainte Catherine*, 1539 (Briançon, cadastre).
- PONT-DES-GEORGES (LE), f. c^m de Molines-en-Queyras.
- PONT-DES-MARTINS (LE), pont, c^m d'Abriés, sur le Guil.
- PONT-DES-RICHARDS (LE), pont et h. c^m de Saint-Firmin, sur la Severaisse.
- PONT-DE-VARS (LE), bois et pont, c^m de Vars, sur le torrent de Chagne.
- PONT-DU-CHEVRIER (LE), pont, c^m de Saint-Firmin, sur la Severaisse.
- PONT-DU-DÉSERTIEUR (LE), pont, c^m d'Arvieux, sur l'Eau-d'Arvieux.
- PONT-DU-FOSSÉ (LE), vill. c^m de Saint-Jean-Saint-Nicolas. — *Le Pont du fossé*, 1585 (La Ric).
- PONT-DU-GIET (LE), chal. c^m de la Roche-de-Briançon.
- PONT-DU-PAS-DE-LA-MORT (LE), pont, c^m de Guillestre, sur le Guil.
- PONT-DU-ROCHER (LE), pont, c^m d'Aiguilles, sur le Guil.
- PONT-DU-SERRE (LE), éc. c^m du Val-des-Prés.
- PONT-DU-VAS (LE), éc. c^m d'Orpierre.
- PONT-DU-VERNET (LE), pont et quart. c^m du Monétier-de-Briançon, sur la Guisane. — *Pons maverneyorum*, 1347 (Is. rec. Bri.).
- PONTEIL (LE), h. c^m de Champocella. — *Pontail*, 1783 (Albert, I, p. 163).
- PONTEIL (LE), f. c^m de Saint-Firmin.
- PONTEILLARD, moult. c^m de la Bâtie-Mont-Saléon.
- PONTEILIER (LE), t. c^m de Saint-Auban-d'Oze, aff. de Maraise.
- PONTET (LE), éc. c^m d'Aiguilles.
- PONTET (LE), h. c^m de Guillestre.
- PONTET (LE), chal. c^m de Saint-Chaffrey. — *Ponteta Chaysii*, 1410 (Saint-Chaffrey, cadastre).
- PONTET (LE), bois, c^m de Saint-Léger.
- PONTET (LE), éc. c^m de Salérans.
- PONTET (LE), quart. c^m d'Upaix. — *Le Pontet*, 1560 (Pic).
- PONT-FRACHE, éc. c^m d'Embrun. — *Pons fractus*, 1303 (H.-A. chap. d'Embr.).
- PONT-HAUT, f. c^m de Guillestre.
- PONT-HAUT, h. c^m de Vallouise.
- PONTILLACS (LES), marais, c^m de Chorges. — *Pontillaci*, 1512 (Chorges, cadastre).
- PONTILLARD, moult. c^m de Ribiers.
- PONTILLARD, f. c^m de la Salle.
- PONT-LA-BARQUE (LE), pont et éc. c^m de la Bâtie-Mont-Saléon, sur le Buëch. Pont construit par ordre de Lezdiguières en 1612. — *Le Pont la barque*, 1613 (Gap, requête des entrepreneurs du pont).
- PONT-LA-DAME (LE), pont, c^m d'Agnielles et d'Aspresles-Veynes, sur le Buëch.
- PONT-LA-PIERRE (LE), éc. c^m de Guillestre, sur le Guil. — *Rupis*, 1331 (Guil.). — *Inter rupes*, 1384 (*ibid.*). — *Le Pont de la Peyra*, xvi^e siècle (*ibid.*).
- PONT-NEUF (LE), éc. et pont, c^m de Saint-Sauveur, sur la Durance.
- PONT-ROMIEUX (LE), f. c^m de Bénévent-et-Charbillac. — *Pons Rimey*, 1490 (Is. B, 2,992).
- PONT-ROUX (LE), pont, c^m de Saint-Martin-de-Queyras, sur la Durance. Nommé également *pont de Roche-Baron*. — *Capella sancti Martini de ponte Rufo*, 1118 (Cart. Uic. p. 157).
- PONT-SARRAZIN (LE), pont, c^m de Romette, sur le torrent du Buzon.
- PONTS (LES), h. c^m de la Freissinouse.
- PONT-VIEUX (LE), éc. c^m de Salérans.
- PONT-VILLARD (LE), éc. c^m de la Bâtie-Mont-Saléon.
- PONTY, bois, c^m de Montjay.
- POREL, h. c^m de Chaudun.
- PORTAIL (LE), éc. c^m de Saint-André-de-Rosans.
- PORTALÉS, éc. c^m de Ventavon. — *Portillarum*, 1300 (H.-A. Berth.). — *Pourtariés* (lang. vulg.).

- PORTES (LES), h. c^m de Clémence-d'Ambel.
 PORTES (LES), chap. c^m de la Grave.
 PORTES-DE-MORGON (LES), quart. c^m des Crottes. — *Portas de Morgon*, 1297 (Pic.).
 PORTS-SERENS, bois, c^m de Saint-Genis.
 PORTETS (LA), h. c^m de Saint-Chaffrey. — *Porteta*; 1410 (Saint-Chaffrey, cadastre); 1510 (*ibid.*).
 PORTINGAL, bois, c^m de Briançon.
 POSETTE (LA), bois, c^m de Réalou.
 POSTERLE (LA) [La poterne], mont. c^m de Charges et de Réalou.
 POSTERLE (LA), bois, c^m de Salérans.
 POSTERLE (LA), bois, c^m de Savournon.
 POTERIE (LA), f. c^m de la Roche-des-Arnauds.
 POTILLETS (LES), bois, c^m de l'Argentière.
 POUA (LA) [La montée], moult. c^m de Furmeyer. — *La Poux* (État-maj.).
 POUA-DE-L'HOMME (LA), f. c^m de Gap.
 POUITE (LA), bois, c^m de Saint-Crépin.
 POUILLARDENC, h. c^m du Glaizil. — *Poliardencum*, 1377 (Chaper). — *Mas de Poliarden*, 1510 (Is. cop. AA). — *Pouliarden* (Cass.).
 POUILLARDENS (LES), t. c^m du Glaizil et du Noyer, affl. du Drac.
 POUÏ (LE), f. c^m de Sainte-Colombe.
 POUÏNE (LA), quart. c^m de la Beaume. — *Folhinum*, 1403 (Is. B, 3,001). — *Folhis*, 1408 (Is. B, 3,000).
 POUYRAS, f. c^m de Saint-Julien-en-Champsaur.
 POUPARL (LE), mont. c^m de Freyssinières. — *Montanea de Pauparello*, 1401 (Is. B, 3,001).
 POURCIERS (LES), éc. c^m des Crottes.
 POURCOUR, h. c^m de Chaudun.
 POURILLAN, f. c^m d'Eygliers.
 POURNIÈRES (LES), éc. c^m de Risoul.
 POURNOIS (LES), éc. c^m de Champoléon. — *Les Pirois* (État-maj.).
 POURSIOUX (LES) [Les loges à porc], éc. c^m de Chamousse.
 POUSSARQUE (LA), ruines, c^m de Tallard. Ruines d'une construction qui contenait jadis une roue à élever l'eau de la Durance.
 POUSIN (LE), moult. c^m de Sigottier.
 POUÏLA, f. c^m de Montgardin.
 POUSSIN (LA), mont. c^m des Orres, des Crottes et de Baratier.
 POUÏSY (LE) [La balle du blé], f. c^m de Trescléoux.
 POUÏSTERLE (LA), chal. c^m de l'Argentière.
 POUÏSTERLE (LA), quart. c^m de Château-Ville-Vieille. — *Pusterla*, 1387 (Is. B, 3,010).
 POUÏSTERLE (LA), éc. c^m de Rabou.
 POUÏSTERLE (LA), bois, c^m de Sainte-Colombe.
 POUÏSTERLE (LA), f. c^m des Vigneaux. — *Posterla*, 1265 (Is. rec. Bri.).
 POUÏSTERLE (LA), mont. c^m des Vigneaux.
 POUTASSES (LES), f. c^m de Saint-Clément.
 POUX (LE), chal. c^m de Saint-Martin-de-Queyrières. — *Peularium*, 1376 (Is. rec. Bri.). — *Peulerium*, 1376 (*ibid.*). — *Le Poux la montagne* (Cass.).
 PRA (LA), moult. c^m d'Orcières.
 PRA (LA), mont. c^m de Saint-Disdier et de Tréminis (Isère).
 PRABAUD, chât. c^m de Furmeyer. — *Prabos*, 1389 (Is. châtél.). — *Prabaud*, 1586 (Les Orres).
 PRA-BOTER, f. c^m de Montmorin.
 PRA-CHAPPEL, éc. c^m de la Pisse.
 PRACHARD, éc. c^m de Sigoyer.
 PRA-CHEVALIER (LE), quart. c^m d'Embrun. — *Pra Chevalier*, 1338 (Embr.).
 PRA-CLAPIER, éc. c^m des Crottes. — *Pratum Claperii*, 1458 (Pic.).
 PRACROS, quart. c^m de la Salle. — *Coste de Praco*, 1343 (Is. B, 2,996).
 PRA-CROZET, bois, c^m de Baratier et des Crottes. — *Ad Crosos*, 1430 (Is. B, 2,997). — *Pratum crososum*, 1430 (*ibid.*). — *Pratum crososum*, 1458 (Crottes, cadastre).
 PRA-DE-L'AZE (LE), quart. c^m des Crottes. — *Masus de azino in Bellovario*, xv^e s^e (H.-A. terrier des Crottes). — *La Pra de l'aze*, xv^e s^e (*ibid.*).
 PRA-DE-LI-CONSOUR (LE), bois, c^m de Saint-Véran. — *Clotum naconsini?* 1427 (Is. B, 3,010).
 PRADELLE (LA), éc. c^m du Monétier-Allemont.
 PRADELLE (LA), h. c^m de Vitrolles.
 PRA-DE-MAISON-VIEILLE (LE), éc. c^m d'Ancelle.
 PRA-DES-MIANS (LE), h. c^m de Sorbiers.
 PRADON (LE), bois, c^m de Champcella.
 PRADON, f. c^m de Lazer.
 PRA-DOU-BEZ (LE), quart. c^m d'Ancelle. — *Pratum de bessos*, 1371 (H.-A. terrier d'Ancelle). — *Pratum dal bes*, 1479 (*ibid.*).
 PRA-DOU-GRAND (LE), bois, c^m de Savournon.
 PRA-DU-CLOT (LE), éc. c^m de Vallouise. — *Clotum de Gerentonna*, 1332 (Is. rec. Bri.). — *Clotum de Jarantona*, 1352 (*ibid.*); 1394 (Is. B, 3,010).
 PRA-FAUCHIER, h. c^m de Cervières.
 PRA-FOURA, f. c^m de Saint-Bonnet.
 PRA-FOUCHAS, bois, c^m de Montjay.
 PRA-FOUSSAS, bois, c^m de la Grave.
 PRA-GRAND, éc. c^m des Gostes.
 PRAGUIS, éc. c^m de Salérans.
 PRAL (LA), f. c^m d'Aspres-les-Corps. — *Al Pral*, 1406 (Is. châtél.). — *La grange de la Pra*, 1624 (B. N. mss. Brienne, 141, p. 233).

- PRA-LA-DONNE (LE), bois, c^m des Crottes. — *Pratum de Domina*, 1458 (Crottes, cadastre).
- PRA-LA-PETRE (LE), bois, c^m des Crottes. — *Pratum de lapide*, 1458 (Crottes, cadastre).
- PRA-LA-PETRE (LE), quart. c^m de Saint-Julien-en-Champsaur. — *Pratum la peyra*, 1406 (Is. châtél.).
- PRA-LÉGER, éc. c^m de Saint-Chaffrey. — *Pratum Lagerü*, 1412 (Saint-Chaffrey, cadastre).
- PRALONG, éc. c^m de Ghorges. — *Pratum longum alias Chantilupi*, 1512 (Ghorges, cadastre). — *Pralon* (Cass.).
- PRALONG, éc. c^m d'Embrun. — *Pratum longum*, 1249 (H.-A.); 1465 (Saint-André, cadastre). — *Romaseyrum sive Pratum longum*, 1524 (Embr.). — *Pralong*, 1530 (*ibid.*).
- PRALONG, quart. c^m de la Salle. — *Pratum longum*, 1343 (Is. B., 2,996).
- PRA-LONGET, bois, c^m des Orres. — *Pratum longetum*, xv^e siècle (Pic. cadastre des Orres).
- PRA-LONGET, chal. c^m de Saint-Sauveur.
- PRA-MEYNIER, bois, c^m des Crottes. — *Pratum Maynerium*, 1351 (Is. B., 1351).
- PRA-MIRA, bois, c^m de Névache.
- PRA-MOLLET, bois, c^m des Crottes. — *Pratum molletum*, 1351 (Is. B., 2,998).
- PRA-MOSEL, éc. c^m de Briançon. — *Tramouret* (Cass.).
- PRA-MOUTON, éc. c^m des Orres. — *Pratum mutonem*, xv^e siècle (Pic. cadastre des Orres).
- PRANON (LE), éc. c^m de Barcillonnette.
- PRANONS (LES), bois, c^m de Savournon.
- PRANTIQU, bois et t. c^m de Saint-Maurice, affl. de la Seversaise.
- PRANTIQU, h. c^m de Saint-Maurice. — *Prentiq* (État-maj.).
- PRAOUDI, f. c^m de Saint-Pierre-d'Argençon.
- PRA-PAILLASSE (LE), bois, c^m des Crottes. — *Pratum Palkassium*, 1458 (Crottes, cadastre).
- PRAPATI, quart. c^m de Château-Ville-Vieille. — *Pratum prati*, 1340 (Ville-Vieille).
- PRA-PERIER, b. c^m de Prunières. — *Praperyrier*, 1783 (Albert, I, p. 194).
- PRA-PETROUSE, bois, c^m de Saint-Michel-de-Chaillo.
- PRA-PETROU, quart. c^m des Vigneaux. — *Pratum Peyronum*, 1474 (Is. B., 2,997).
- PRA-PETS, bois, c^m des Orres. — *In Puyss*, xv^e s^e (Pic. cadastre des Orres).
- PRA-PIC, vill. c^m d'Orcières. Paroisse, voc. sainte Anne. Érigée par ordonnance du 11 février 1820. — *Pratum picum*, 1529 (H.-A. terrier d'Orcières). — *Pratum pic*, 1540 (H.-A.). — *Prapie* (Cass.).
- PRA-PIOUSÉ (LE), quart. c^m de Saint-André-d'Embrun. — *Pratum Puyzellum*, 1311 (Embr.).
- PRA-POUJOU, f. c^m de Pelleautier.
- PRA-POURET, bois, c^m de Saint-Sauveur.
- PRA-PREMIER, chal. c^m d'Arvieux.
- PRA-PREMIER, h. c^m du Val-des-Prés. — *Pratum primum*, vers 1500 (Val-des-Prés, cadastre). — *Prat premier* (Cass.).
- PRA-PUREOU, bois, c^m des Vigneaux.
- PRABANCHE, éc. c^m de Rosans.
- PRA-REBOUL, h. c^m de la Roche-de-Briançon. — *Prarebour*, 1783 (Albert, I, p. 174).
- PRA-REBOUL, t. c^m de la Roche-de-Briançon, affl. de la Durance.
- PRARETS (LES), bois, c^m de Saint-Clément.
- PRA-REYNIER, éc. c^m de Rochebrune.
- PRARIEU, f. c^m de Romette.
- PRA-ROND, moul. c^m de la Faurie.
- PRA-ROND, bois et mont. c^m de Saint-Clément. — *Prareond*, 1234 (Embr.).
- PRAS-D'ABIS, f. c^m de Nossage-et-Bénévent.
- PRAS-DES-FIÉS (LES) [Les prés des brebis], f. c^m de Mérenuil.
- PRA-SOURIN, éc. c^m de Montéglin. — *Prassourin* (État-maj.).
- PRASSAYAS, éc. c^m de Laragne.
- PRATS (HAUTS ET BAS-), h. c^m de Château-Ville-Vieille. — *Prati*, 1461 (Ville-Vieille). — *Les Pras hauts et bas*, 1783 (Albert, I, p. 334).
- PRAUX (LES), f. c^m de Montmorin.
- PRAVARÈRE, bois, c^m des Orres.
- PRAVETRAL, mont. c^m de Champoléon.
- PRAVETRAL, h. c^m de Crévoux. — *Forsetum Pravoral*, xiii^e siècle (Valb. II, p. 15).
- PRAVIERS, h. c^m de Guillaume-Pérouse.
- PRA-VIEUX, quart. c^m des Crottes. — *Pratum vetus*, 1268 (H.-A. Bosc.).
- PRAVOUR (LA), bois, c^m de Veynes.
- PRAYA, bois, c^m de Névache.
- PRAVAS-DE-SAINTE-CHAFFREY (LES), bois, c^m de Saint-Chaffrey.
- PRAVETS (LES), bois, c^m des Orres. — *Prati*, xv^e s^e (Pic. cadastre des Orres). — *Le Prayet dal bosch*, 1585 (*ibid.*).
- PRAVONS (LES), bois, c^m de Rosans.
- PRÉ (LE), h. c^m de Saint-Étienne-en-Dévoluy.
- PRÉ-ABRAHAM, bois, c^m du Puy-Saint-André.
- PRÉ-ARLAUX, bois, c^m du Monétier-de-Briançon.
- PRAUX (LES), h. c^m d'Esparron. — *Prak*, 1509 (Esparron). — *Espreaux* (Cass. et lang. vulg.).
- PRAUX (LES), éc. c^m de Gap.
- PRAUX (LES), éc. c^m de Jarjayes. — *Als Prayls*, 1501 (H.-A. terrier de Jarjayes). — *L'Espreaux* (État-maj.).

- PREAUX (LES), vill. c^m de Saint-Firmin. Paroisse, voc. saint Laurent. Érigée par ordonnance du 14 avril 1847. — *Locus ? de Praxils*, 1367 (Morin, p. 128).
- PRÉAUX (LES), bois, c^m de Savines. — *Ad Praxalds*, 1263 (H.-A. Bosc.).
- PRÉ-BARRA, f. c^m de Lardier-et-Valença.
- PRÉ-BARNÉOUD, éc. c^m de Freyssinières.
- PRÉ-BARUEL, bois, c^m d'Ancele.
- PRÉ-BERNARD, bois, c^m du Val-des-Prés.
- PRÉ-BERTRAND, chap. c^m d'Arvieux.
- PRÉ-BESSET, bois, c^m de la Grave.
- PRÉ-BLANCHARD, f. c^m de Neffes.
- PRÉ-BOREL, f. c^m de Saint-Bonnet.
- PRÉ-BORREL, éc. c^m de Saint-Julien-en-Champsaur.
- PRÉ-BORREL (LE), bois, c^m du Puy-Saint-Vincent.
- PRÉ-BORRELAN, bois, c^m de la Salle. — *Clotum Borrellum*, 1410 (Saint-Chaffrey, cadastre). — *Pratum Borrellenchus*, 1450 (Is. B., 2,996).
- PRÉ-BOUCHOTTE, f. c^m de Sigoyer.
- PRÉ-BOÛINAS, f. c^m de Pelleautier.
- PRÉ-BOUSSAN, bois, c^m de Crévoux.
- PRÉ-BOUTARIC, f. c^m de Saint-Maurice.
- PRÉ-CARLE, bois, c^m de Saint-Chaffrey.
- PRÉ-CERISIER, h. c^m d'Embrun.
- PRÉ-CHAPEL, chal. c^m de la Pisse.
- PRÉ-CHARDON, éc. c^m du Saix.
- PRÉ-CHARPENEL, bois, c^m de Chorges. — *Pratum Charpenel*, xiv^e siècle (Is. B., 3,001). — *Carpenellum*, 1512 (Chorges, cadastre). — *Charpenellum*, 1512 (*ibid.*). — *Charpinellum*, 1512 (*ibid.*).
- PRÉ-CHASTENO, bois, c^m de Château-Ville-Vieille.
- PRÉ-CHATEL, f. c^m de Barret-le-Bas.
- PRÉ-CHEDEVIER, bois, c^m de Crévoux.
- PRÉ-CHEUX-SANG (LE), chap. c^m de Saint-Étienne-d'Avançon.
- PRÉ-CLAUSES, f. c^m de l'Épine.
- PRÉ-CLOISON, chal. c^m de la Grave.
- PRÉ-CLOS, bois, c^m des Orres. — *Pratum clausum*, xv^e siècle (Pic. cadastre des Orres).
- PRÉ-CLOS, f. c^m de Sigoyer.
- PRÉ-COMTAL, bois, c^m de Château-Ville-Vieille.
- PRÉ-CONSANTANIEUX, f. c^m des Grottes.
- PRÉ-CROS, bois, c^m d'Ancele.
- PRÉ-CROS, f. c^m du Buissard. — *Pratum crosium*, 1406 (Is. châtel.).
- PRÉ-CROS, f. c^m de Chabottes.
- PRÉ-CROS, bois, c^m de Réalon.
- PRÉ-CROZET, éc. c^m d'Embrun. — *Pré Cros* (État-maj.).
- PRÉ-CUNY, bois, c^m de la Pisse.
- PRÉ-D'AMONT (LE), chal. c^m des Vigneaux.
- PRÉ-D'ASTIER (LE), f. c^m de Châteauvieux.
- PRÉ-DE-BRUN (LE), mouli. c^m de Saint-Eusèbe.
- PRÉ-DE-DY (LE), bois, c^m du Puy-Saint-Vincent.
- PRÉ-DE-LA-CHAPELLE (LE), chap. et bois, c^m de Réotier.
- PRÉ-DE-LA-FONT (LE), bois, c^m de Risoul.
- PRÉ-DE-L'AIRE (LE), chal. c^m de Villard-Loubière.
- PRÉ-DE-L'AIRE (LE), f. c^m de Veynes.
- PRÉ-DE-L'ALP (LE), bois, c^m d'Aiguilles. — *Pratum de Alpe*, 1385 (Is. rec. Bri.).
- PRÉ-DE-LA-LUZERNE (LE), bois, c^m de Ribiera.
- PRÉ-DE-L'ARME (LE), bois, c^m d'Embrun.
- PRÉ-DE-L'ASE (LE), bois, c^m de Crévoux.
- PRÉ-DE-L'ÉPERON (LE), bois, c^m de Rossens.
- PRÉ-DE-MADAME-CARLE (LE), quart. et gla. c^m de la Pisse. Une partie de la seigneurie de Vallouise appartenait, au xvi^e siècle, à la famille Carle; ce quartier en faisait partie.
- PRÉ-DE-PASQUES (LE), f. c^m de Saint-André-d'Embrun.
- PRÉ-DE-RODES (LE), quart. c^m de Saint-Laurent-du-Cros. — *Pratum de Rodes*, 1526 (Saint-Laurent, cadastre).
- PRÉ-DE-RUA (LE), h. c^m de Saint-Chaffrey.
- PRÉ-DES-DONNES (LE), éc. c^m de Manteyer. Ce domaine appartenait probablement aux chartreusines de Berthaud.
- PRÉ-DE-SÉOURE (LE), bois, c^m de Ristolas.
- PRÉ-DE-SERRE (LE), bois, c^m de Château-Ville-Vieille.
- PRÉ-DES-NAYS (LE), f. c^m de Montmaur.
- PRÉ-DES-NAYS (LE), bois, c^m de Vallouise. — *Pratum de nayses*, 1394 (Is. rec. Bri.).
- PRÉ-DES-OLIVIERES (LE), quart. c^m de la Beaume. — *Pratum Oliviariorum*, 1408 (Is. B., 3,000). — *Prata Olivarii*, 1408 (*ibid.*).
- PRÉ-D'ÉTACHON (LE), éc. c^m d'Abriés.
- PRÉ-D'ÉTIENNE (LE), quart. c^m de Saint-Julien-en-Bauchaine. — *Pratum Stevenench*, 1134 (H.-A. Durb.).
- PRÉ-DE-VALBELLE (LE), quart. c^m de Chorges. — *Pratum Valbella*, 1512 (Chorges, cadastre).
- PRÉ-D'IZOARD (LE), bois, c^m de Champcella.
- PRÉ-DOMANCHE (LE), quart. c^m d'Aspres-les-Corps. — *Pratum Domengo*, 1525 (Aspres, cadastre).
- PRÉ-D'ORBILLE (LE), bois, c^m de Baratier.
- PRÉ-DU-BOIS (LE), bois, c^m d'Abriés.
- PRÉ-DU-BOIS (LE), bois, c^m d'Arvieux.
- PRÉ-DU-BOIS (LE), bois, c^m de Crévoux.
- PRÉ-DU-BOIS (LE), bois, c^m de Molines-en-Queyras. — *Pratum nemoris*, 1378 (Is. rec. Bri.). — *Pratum de bosco*, 1419 (Is. B., 2,631).
- PRÉ-DU-BOIS (LE), bois, c^m de la Salle.
- PRÉ-DU-CLOT (LE), bois, c^m d'Orcières.
- PRÉ-DU-COL (LE), bois, c^m de Saint-Auban-d'Oze.
- PRÉ-DU-FONS (LE), h. c^m de Bréziers.

- PRÉ-DU-JARDIN (LE), bois, c^m de Saint-Jean-Saint-Nicolas.
- PRÉ-DU-JAS (LE), f. c^m de Ceillac.
- PRÉ-DU-LUMINAIRE (LE), quart. c^m de Chorges, nommé aussi *Pré Valière*. — *Prata luminaria*, 1512 (Chorges, cadastre). — *Factum luminaria*, 1512 (*ibid.*).
- PRÉ-DU-MOULIN (LE), f. c^m de Clémence-d'Ambel.
- PRÉ-DU-MULET (LE), mont. c^m d'Eourres et de la Chau (Drôme). — *Pré du muou* (État-maj.).
- PRÉ-DU-NAYS (LE), quart. c^m de Saint-Laurent-du-Cros. — *Pratum de naysio*, 1526 (Saint-Laurent, cadastre).
- PRÉ-DU-NOYER (LE), f. c^m de Chorges.
- PRÉ-DU-PIE (LE), f. c^m de Chorges.
- PRÉ-DU-PONT (LE), quart. c^m de Saint-André-d'Embrun. — *Pratum de ponte*, 1465 (Saint-André, cadastre).
- PRÉ-DU-PORT (LE), f. c^m de Névache.
- PRÉ-DU-RIF (LE), chap. c^m de Château-Ville-Vieille.
- PRÉ-DU-ROI (LE), f. c^m de Savournon.
- PRÉ-DU-SAULE (LE), f. c^m d'Esparron.
- PRÉ-DU-SERRE (LE), f. c^m de Chabottes.
- PRÉ-DU-SERRE (LE), bois, c^m d'Embrun.
- PRÉ-DU-SERRE (LE), éc. c^m du Noyer.
- PRÉ-DU-TRANCHY (LE), éc. c^m d'Ancele.
- PRÉ-DU-VALLA (LE) [Pré du fossé], éc. c^m de Saint-Clément.
- PRÉ-DU-VERNET (LE), quart. c^m de Saint-Eusèbe. — *Pratum de Verneto*, 1390 (Is. B, 3,000).
- PRÉ-DU-VILLARET (LE), quart. c^m d'Ancele. — *Pratum de Villario*, 1479 (H.-A. terrier d'Ancele).
- PRÉ-FAUCHIER, chal. c^m de Cervières.
- PRÉ-FAURELLE, éc. c^m de Pelleautier.
- PRÉ-FÉRAUD, f. c^m d'Eourres. — *Pratum Feraldi*, 1241 (B.-du-Rhône, Malte, comm^m de Joucas). — *Pratum Feraudi*, 1330 (*ibid.*). — *Prat Foraut*, 1516 (Sisteron).
- PRÉ-FUILLAN, bois, c^m de Châteauroux.
- PRÉ-FIASQUE, f. c^m de Sigoyer.
- PRÉ-FOURENS, bois, c^m du Puy-Saint-Vincent.
- PRÉ-GARDIN, f. c^m de Saint-Sauveur.
- PRÉ-GARI, bois, c^m d'Orcières.
- PRÉ-GARNAUD, éc. c^m de Veynes.
- PRÉ-GARNAUD, chal. c^m des Vigneaux.
- PRÉ-GAUTHIER, éc. c^m de Châteauneuf-de-Chabre.
- PRÉ-GAUTHIER, f. c^m de Ventavon.
- PRÉ-GENTIL, chât. c^m de Chabottes. Fief créé sous le nom de *Prégentil* ou *pré noble* par Humbert II, dauphin, le 22 juin 1339, en faveur d'Étienne Roux, son maître d'hôtel, conseiller delphinal. — *Prégentil*, 1585 (Pic.).
- PRÉ-GIRAUD, quart. c^m de Châteauroux. — *Prata Giraudorum*, 1343 (Embr. livre des copies).
- PRÉ-GOUVERT, f. c^m de Sigoyer.
- PRÉ-GRAND, éc. c^m des Costes.
- PRÉ-GRAND, f. c^m de Lays.
- PRÉ-GRAND, f. c^m de Saint-Étienne-en-Dévoluy.
- PRÉ-GRAND, bois, c^m de la Salle.
- PRÉ-GRIS, f. c^m de Ribiers.
- PREINASSES (LES), f. c^m de Manteyer.
- PREIRET, éc. c^m de Prunières.
- PREIRONS (LES), éc. c^m de Ventavon.
- PREIS (LES), bois, c^m des Crottes. — *Prati*, 1458 (Crottes, cadastre).
- PRÉ-JACQUES, f. c^m d'Ancele.
- PRÉ-LA-CHABRE (LE), bois, c^m de Saint-Véran.
- PRÉ-L'ACHARD (LE), éc. c^m de la Faurie.
- PRÉ-LA-COMBE (LE), f. c^m d'Agnielles.
- PRÉ-LA-COMBE (LE), f. c^m de Chabottes.
- PRÉ-LA-COSTE (LE), f. c^m de Saint-Laurent-du-Cros.
- PRÉ-LA-COSTE (LE), bois, c^m de Théus.
- PRÉ-LA-COUR (LE), éc. c^m d'Aspremont. Ancienne propriété seigneuriale, ainsi que les noms semblables qui suivent celui-ci.
- PRÉ-LA-COUR (LE), éc. c^m de la Haute-Beaume. — *Vinea de curte*, 1408 (Is. B, 3,000).
- PRÉ-LA-COUR (LE), f. c^m de Montbrand.
- PRÉ-LA-COUR (LE), quart. c^m de Ribiers.
- PRÉ-LA-CROIX (LE), éc. c^m des Crottes. — *Pratum cruce*, 1395 (Is. B, 3,000). — *Pra la croix*, 1489 (H.-A. Bosc.).
- PRÉ-LA-DAME (LE), éc. c^m de Chaudud.
- PRÉ-LA-DAME (LE), ruines, c^m de Saint-Julien-en-Bauchaine. Ruines de l'ancien monastère où habitèrent les chartreuses de Berthaud, avant la suppression de leur maison, de 1548 à 1600.
- PRÉ-LA-DRAYE (LE), bois, c^m de Crévoux.
- PRÉ-LA-FORT (LE), éc. c^m de Montjay.
- PRÉ-LA-FORT (LE), f. c^m de Prunières. — *Lo Pra la font*, 1442 (H.-A. reconnaissances).
- PRÉ-LA-FONT (LE), c^m éc. de Saint-Disdier.
- PRÉ-L'AGARE (LE), f. c^m du Buissard.
- PRÉ-LA-GRANGE (LE), bois, c^m d'Orcières.
- PRÉ-LA-GRANGE (LE), f. c^m de Saint-Jean-Saint-Nicolas.
- PRÉ-LA-GRANGE (LE), f. c^m de Veynes.
- PRÉ-LAMBERT, bois, c^m de Château-Ville-Vieille.
- PRÉ-LANÇON, quart. c^m des Crottes. — *Domus de prato Lansiono*, 1285 (H.-A. Bosc.). — *Pratum Lansionum*, vers 1420 (H.-A. terrier des Crottes).
- PRÉ-LA-PETRE (LE), quart. c^m d'Ancele. — *Pratum la peyra*, 1406 (Is. chât.).
- PRÉ-LA-PLACE (LE), éc. c^m de Château-Ville-Vieille.
- PRÉ-LA-SALLE (LE), f. c^m d'Embrun.

PRÉ-LA-SAUCE (LE), quart. c^m d'Upaix. — *Pratum la Salsa*, 1506 (Is. B, 2,993). — *Pratum Salse*, 1506 (*ibid.*). — *Es pras la Saulces*, 1560 (Pic.).
 PRÉ-LA-SELLE (LE), bois, c^m de la Salle.
 PRÉ-LA-TAILLE (LE), bois, c^m de Guillestre.
 PRÉ-L'AUMÔNE (LE), éc. c^m des Crottes. — *Pratum de Eleemosina*, 1458 (Crottes, cadastre).
 PRÉ-LA-VIÈRE (LE), f. c^m du Sauze.
 PRÉ-LAZART (LE), bois, c^m des Orres.
 PRÉ-LES-AIRES (LE), chap. c^m de Théus.
 PRÉ-LES-FONDS, gla. et bois, c^m du Monétier-de-Briançon.
 PRÉ-LES-RAMAS (LE) [Pré des rameaux], quart. c^m de la Beaume. — *Ramalum*, 1403 (Is. B, 3,001).
 PRELLES, mont. et lac, c^m de Champoléon et d'Orcières.
 PRELLES, vill. c^m de Saint-Martin-de-Queyrières. Paroisse, voc. sainte Barbe et saint Jacques. Érigée par ordonnance du 13 décembre 1836. — *Praelli*, 1323 (Is. rec. Bri.). — *Pratelli*, 1344 (Briançon); 1347 (Is. rec. Bri.). — *Forestum de Pratellis*, 1495 (not. d'Embr.). — *Preles*, 1783 (Albert, I, p. 282).
 PRELLON, f. c^m de Sigoyer.
 PRÉ-LONG, bois, c^m de Molines-en-Queyras.
 PRÉ-LONG, f. c^m de Manteyer.
 PRÉ-LONG, bois, c^m du Val-des-Prés. — *Pratum longum*, vers 1500 (Val-des-Prés, cadastre).
 PRÉ-LONG, quart. c^m de Veynes. — *Pratum longum*, 1397 (Is. cop. AA); 1413 (Is. B, 2,631).
 PRÉ-LONGET, éc. c^m de Nefles.
 PRÉ-LOUBET, chal. c^m du Puy-Saint-Vincent.
 PRÉ-MAILLET (HAUT-ET-BAS-), chal. c^m de la Grave.
 PRÉ-MARCEL, quart. c^m de la Beaume. — *Pratum Marcelli*, 1408 (Is. B, 3,000).
 PRÉ-MANNIER, moul. c^m de Saint-Julien-en-Champsaur.
 PRÉ-MARTELLE, bois, c^m d'Orcières.
 PRÉ-MARTIN, quart. c^m d'Upaix. — *Pra Martin*, 1560 (Pic.).
 PRÉ-MÉYER, bois, c^m d'Arvieux.
 PRÉ-MIA, bois, c^m d'Anceille.
 PRÉ-MIA, f. c^m de Vitrolles.
 PRÉ-MIAN, bois, c^m de Saint-Véran.
 PRÉ-MICHEL, chal. c^m d'Abriés.
 PRÉ-MICHEL, h. c^m de Nefles.
 PRÉ-MICHEL, bois, c^m de Réotier. — *Pratum Michel*, 1310 (Is. B, 3,001).
 PRÉ-MICHELON, éc. c^m de Pelleautier.
 PRÉ-MONCOT, éc. c^m de Saint-Bonnet.
 PRÉ-MONTÉ, bois, c^m d'Abriés.
 PRÉ-MOREL, quart. et t. c^m de Saint-Chaffrey, affl. de la Guisane. — *Rivus Prati molli*, 1337 (Is. rec. Bri.). — *Prata Maurello*, 1410 (Saint-Chaffrey, cadastre). — *Serrum Prati Maurelli*, 1510 (*ibid.*).

Hautes-Alpes.

PRÉ-MOULIN, bois, c^m de Risoul.
 PRÉ-MOURIER, éc. c^m de Ribeyret.
 PRÉ-MUZET, bois, c^m de la Salle.
 PRÉ-NABEL (LE), quart. c^m de Chorges. — *Pratum Apis sive Abelhe*, 1512 (Chorges, cadastre). — *Pratum Nabelhum*, 1512 (*ibid.*).
 PRÉ-NASSE, bois, c^m de Ristolas.
 PRÉ-NEUF, éc. c^m d'Anceille.
 PRÉ-NEUF, f. c^m de la Bâtie-Mont-Saléon.
 PRÉ-NEUF (LE), quart. c^m de Château-Ville-Vieille. — *Pratum novum*, 1392 (Is. rec. Bri.).
 PRÉ-PAISSET, bois, c^m des Orres. — *In Payseta*, xv^e s^e (Pic. cadastre des Orres).
 PRÉ-PARADIS, f. c^m de Ribiers.
 PRÉ-PARENO, éc. c^m de Guillestre.
 PRÉ-PEYRIEU, chal. c^m du Villard-Saint-Pancrace.
 PRÉ-PLAINET, bois, c^m des Orres.
 PRÉ-PLANTIER, bois, c^m de la Salle.
 PRÉ-PONSON (LE), quart. c^m de Chorges. — *Pratum Ponsoesium*, 1512 (Chorges, cadastre). — *Masus pratorum Ponsoesiorum*, 1512 (*ibid.*).
 PRÉ-POSET, chal. c^m de la Grave.
 PRÉ-RABETTE, quart. c^m d'Anceille. — *Rabeta*, 1479 (H.-A. terrier d'Anceille).
 PRÉ-REINAUD, bois, c^m de Chorges.
 PRÉ-RICARD, f. c^m de Saint-Bonnet.
 PRÉ-RICHARD, bois, c^m d'Abriés.
 PRÉ-RICHIER, quart. c^m des Vigneaux. — *Pratum Richerium*, 1394 (Is. rec. Bri.). — *Pratum Rocherium*, 1474 (Is. B, 2,997).
 PRÉ-RIENT, bois, c^m du Monétier-de-Briançon.
 PRÉ-RIOND, h. c^m d'Eygliers.
 PRÉ-RIOND, bois, c^m de Risoul.
 PRÉ-RIPPERT, bois, c^m de l'Argentière.
 PRÉ-ROLAND, h. c^m de Saint-Jean-Saint-Nicolas. — *Mansum de Rollandis*, 1406 (Is. châtél.).
 PRÉ-ROLAND, bois, c^m de Saint-Véran.
 PRÉ-ROND, quart. c^m de la Beaume. — *Pratum rotundum*, 1408 (Is. B, 3,000).
 PRÉ-ROND, bois, c^m de Ceillac.
 PRÉ-ROND, chal. c^m de la Grave.
 PRÉ-ROND, bois, c^m des Orres. — *Pratum rotundum*, xv^e siècle (Pic. cadastre des Orres).
 PRÉ-ROND, f. c^m de Prunières.
 PRÉ-ROND, f. c^m de Veynes. — *Pratum rotundum*, 1243 (H.-A. Berth.).
 PRÉ-ROUBAUD, h. c^m d'Abriés.
 PRÉ-ROUSSET, bois, c^m de Ribiers.
 PRÉ-ROUSSET, quart. c^m de Saint-Laurent-du-Cros. — *Pratum de Rosso*, 1526 (Saint-Laurent, cadastre).
 PRÉ-ROUSTAN, bois, c^m de la Grave.

- PRÉ-RURA, bois, c^m de la Salle.
- PRÉS (LES), éc. c^m de Briançon. — *Præhetum*, 1344 (Briançon). — *Præstum*, 1378 (Is. rec. Bri.). — *Pratum*, 1415 (*ibid.*). — *Le Preyt*, 1539 (Briançon, cadastre).
- PRÉS (LES), f. c^m de Gap.
- PRÉS (LES), éc. c^m d'Orcières.
- PRÉS (LES), vill. c^m du Puy-Saint-Vincent. Paroisse, voc. sainte Marie-Madeleine. — *Praterium*, 1351 (Is. B., 2,999). — *Pratum*, 1380 (Is. B., 2,992). — *Prati*, 1395 (Is. B., 3,000). — *Prata superiora*, 1406 (Is. B., 3,010). — *Pratum poyetum*, 1413 (*ibid.*). — *Les Prés* (Cass.). — *Puyprés* (lang. vulg.).
- PRÉS (LES), h. c^m de Rabou.
- PRÉS (LES), bois, c^m de Saint-Martin-de-Queyrières.
- PRÉS (LES), éc. c^m de Veynes. — *Prati*, 1407 (Is. B., 2,628). — *La Pra*, 1414 (Is. B., 2,631).
- PRÉS-D'ANTONIE (LES), f. c^m de Sigoyer.
- PRÉS-DE-MALEMORT (LES), quart. c^m de Chorges. — *Prata male mortis*, 1512 (Chorges, cadastre).
- PRÉS-DES-BANCS (LES), bois, c^m de l'Argentière et des Vigneaux.
- PRÉS-DES-BREBIS (LES), f. c^m de Méruil.
- PRÉS-DES-CHAIX (LES), chal. c^m de Saint-Chaffrey.
- PRÉS-DES-COURS (LES), bois, c^m du Villard-d'Arène.
- PRÉS-DES-HORTS (LES), éc. c^m de Châteauroux. — *Pratum nalauerü?* 1408 (Is. B., 3,000).
- PRÉS-DES-ROSES (LES), f. c^m de Sigoyer.
- PRÉS-DU-BOIS (LES), bois, c^m des Orres.
- PRÉS-DU-FORÊT (LES), éc. c^m de Saint-Véran.
- PRÉS-DU-VALLON (LES), chal. c^m du Villard-Saint-Patrice.
- PRÉS-GÉRINS (LES), h. c^m de Chorges. — *Pratum Garinum*, 1512 (Chorges, cadastre). — *Les Præguerins*, 1783 (Albert, I, p. 204). — *Præguérin* (État-maj.).
- PRÉ-SILLON, éc. c^m de Saint-Julien-en-Champsaur.
- PRÉS-LA-FONT (LES), éc. c^m d'Aspres-les-Corps.
- PRÉS-LA-ROCHE (LES), chal. c^m de la Pisse.
- PRÉS-SABINS (LES), h. c^m de Chorges.
- PRÉTE (LA), bois, c^m du Puy-Sanières.
- PRESTRE (LE), bois, c^m de Vallouise.
- PRÉ-TROUBART. Voy. DIAMANT (LE).
- PRÉ-VALIÈRE. Voy. PRÉ-DU-LUMINAIRE.
- PRÉ-VANET, bois, c^m du Monétier-de-Briançon.
- PRÉ-VAYET, bois, c^m de Crévoux.
- PRÉ-VENDRAN, bois, c^m du Monétier-de-Briançon.
- PRÉ-VESCAL, f. c^m de Freyssinières. Appartenait à l'archevêque d'Embrun.
- PRÉVENTRAL, bois, c^m de Vallouise. — *Mas Prævocalis*, 1311 (Is. rec. Bri.). — *Pratum de Peyra Prævocalis*, 1404 (Is. B., 3,010). — *Pratum de Peyra* alias in *Prævocalis*, 1413 (*ibid.*). — *Pratum prævocalis*, 1413 (*ibid.*). — *Pratum prævocalis*, 1474 (Is. B., 2,997). — *Præ prævocalis* (État-maj.).
- PRÉ-VEYRAUD, chal. c^m de la Grève.
- PRÉ-VIÉ, bois, c^m de Châteauroux.
- PRÉ-VIEUX, h. c^m du Monétier-de-Briançon.
- PREYNAS (LE), bois, c^m d'Aiguilles.
- PREYNASSES, bois, c^m de Champcella.
- PREYRE (LE), f. c^m de Ventavon.
- PREYS (LES), chal. c^m du Puy-Saint-Vincent. Ce hameau de chalets se divise en *Prey d'amont*, *d'aval*, du *milieu* et *soubeyran*.
- PREY (LE), bois, c^m d'Aiguilles.
- PREY (LE), éc. c^m d'Anceille.
- PREY (LE), éc. c^m de Vars.
- PREYTS (LES), bois, c^m de Crévoux.
- PREYTS (LES), éc. c^m de Saint-Crépin.
- PREYER (BOIS DU), bois, c^m de Chabottes.
- PREYRÉ (LE), éc. c^m de Bruis.
- PREYRÉ (LE), f. c^m de Chabestan.
- PREYRÉ (LE), f. c^m de Chorges. Prieuré de l'abbaye de Saint-Victor de Marseille, uni à celle de Boscodon vers 1140. — *Sanctus Dionisius*, 1210 (B. N. mss. lat. 10,951); 1321 (Is. B., 2,998); 1334 (Valb. II, p. 264). — *Maus sancti Dionisii*, 1512 (Chorges, cadastre).
- PREYRÉ (LE), f. c^m de Nossage-et-Bénévent. Possession du prieuré de Legrand.
- PREYRÉ (LE), f. c^m de Bibiers.
- PRINCE (LE), f. c^m d'Anceille.
- PRINCE (LE), éc. c^m de la Roche-des-Arnauds.
- PRINCE (LE), f. c^m de Sigottier.
- PRINCESSE (LA), f. c^m de Manteyer.
- PRIGNONS (LES), éc. c^m de Ventavon.
- PRISE (LA), bois, c^m de Risoul.
- PRIVA, h. c^m de la Salle.
- PRIVAT, f. c^m de Saint-Étienne-d'Avançon.
- PRIVÉ (LE), lac, c^m de Névache.
- PROCURERS (LES), éc. c^m de Manteyer.
- PROREL, mont. c^m du Puy-Saint-Pierre, de Saint-Chaffrey et du Puy-Saint-André. — *Porrerü*, 1360 (Is. rec. Bri.).
- PROTONOTAIRE (LE), f. c^m de Chorges.
- PROVENSAL, éc. c^m de Lezer.
- PROVENSAL, f. c^m de Sainte-Colombe.
- PRUNIÈRES, c^m, c^m de Chorges. Voc. la Transfiguration. — *Prunerü*, 1210 (B. N. mss. lat. 10,951); 1362 (H.-A.); 1402 (Embr.). — *Prugnerü*, 1413 (Is. B., 3,001). — *Prunerii*, 1465 (Embr. livre des copies). — *Prueyre*, 1477 (H.-A.). — *Prunerü*, 1508 (Is. B., 2,993). — *Prunere*, 1516 (H.-A.). — *Prunieres*, 1568 (H.-A. pouillé du diocèse d'Embrun).

- PUIMOBEAU, h. c^m de Gap. — *Podium montis Baudini*, 1428 (H.-A. chap.). — *Podium montis Baud*, 1506 (Gap, livre terrier).
- PURVRE, éc. c^m de Champcella.
- PURGATOIRE (LE), bois, c^m de Château-Ville-Vieille.
- PUSSEY, bois, c^m de la Salle.
- PUSTRAUX (LES), h. c^m de la Faurie. — *Pustraux* (Cass.).
- PUSTIER, bois, c^m de Montjay.
- PUY (LE), f. c^m d'Agnielles.
- PUY (LE), h. c^m de Bréziers.
- PUY (LE), bois, c^m de Châteauneuf-d'Oze.
- PUY (LE), éc. c^m de Gap.
- PUY (LE), h. c^m de la Grave.
- PUY (LE), mont. c^m de la Motte-en-Champsaur. — *Podium*, 1406 (Is. châtel.).
- PUY (LE GRAND-ET LE PETIT-), bois, c^m d'Orpierre.
- PUY (LE), f. c^m de Rabou.
- PUY (LE), mont. c^m de Rabou.
- PUY (LE), chal. c^m de la Roche-de-Briançon.
- PUY (LE), f. c^m de la Rochette.
- PUY-AILLAUD (LE), vill. c^m de Vallouise. Paroisse, voc. sainte Agathe. Érigée par ordonnance du 6 août 1844. — *Podium Halhaud*, 1319 (Is. rec. Bri.). — *Podium Allaudi*, 1394 (Is. B, 3,010). — *Pignailaud*, 1783 (Albert, I, p. 313).
- PUY-AILLAUD (TORRENT DE), t. c^m de Vallouise, affl. de la Gironde. — *Rivus Podii Halhaud*, 1319 (Is. rec. Bri.). — *Rivus Podii Allaudi*, 1394 (Is. B, 3,010).
- PUY-BERT, f. c^m de Ventavon.
- PUY-BERTOLIN, chal. c^m de Saint-Chaffrey.
- PUY-BOSON, éc. c^m de Gap. — *Podium Boso*, 1176 (H.-A. Durb.). — *Podium Vizonis*, 1371 (H.-A.).
- PUY-CHALVIN, h. c^m du Puy-Saint-André. — *Calvetum*, 1228 (Cart. Ulc. p. 148). — *Alper Chauvini*, 1311 (Puy-Saint-André). — *Puy Caminum*, 1360 (Is. rec. Bri.). — *Podium Chauvini*, 1415 (*ibid.*). — *Podium Chovini*, 1446 (Is. B, 2,998). — *Podium Chavini*, 1449 (Is. B, 3,010). — *Puy Chauvin* (Cass.). — *Puy chemin* (lang. vulg.).
- PUY-CHAUVIN, bois, c^m de Jarjayes. — *Nemus de Podio Chalvino*, 1501 (H.-A. terrier de Jarjayes).
- PUY-CHEVALIER, chal. c^m du Monétier-de-Briançon. — *Podium Chavallerii*, 1308 (Is. rec. Bri.). — *Podium Chavallerium*, 1387 (Is. B, 3,010).
- PUY-CIROUZAN, h. c^m de la Salle.
- PUY-D'ARRIÈRE. Voy. PUY-D'ISOARD.
- PUY-DE-MANSE (LE), mont. c^m d'Ancelle, du Forest-Saint-Julien et de la Rochette. — *Podium Mansi*, 1371 (H.-A. terrier d'Ancelle). — *Mansus de Podio*, 1377 (Is. memoria notarum). — *Podium Mansse*, 1382 (*ibid.*). — *Podium Manso*, 1406 (Is. châtel.).
- PUY-DES-FAURES (LE), chal. c^m de Saint-Chaffrey.
- PUY-DES-FORTUNES (LE), chal. c^m de Saint-Chaffrey.
- PUY-D'ISOARD (LE), chal. c^m de Saint-Chaffrey. Nommé aussi *Puy-d'arrière*. — *Podium Isoardi*, 1410 (Saint-Chaffrey, cadastre); 1510 (*ibid.*).
- PUY-DU-CROS (LE), h. c^m du Monétier-de-Briançon.
- PUY-DU-ROI (LE), chal. c^m de Saint-Chaffrey.
- PUY-FREYSSEY (LE), h. c^m du Monétier-de-Briançon.
- PUY-GARNIER (LE), chal. c^m de la Grave.
- PUY-GINIÈS (LE), mont. c^m de Chorges. — *Podium Guynoyssium*, 1512 (Chorges, cadastre).
- PUY-GOLÈPE (LE), h. c^m de la Grave.
- PUY-JACMAS (LE), h. c^m du Monétier-de-Briançon.
- PUY-JOUFFRAY (LE), chal. c^m de Saint-Chaffrey. — *Podium Jaufredi*, 1410 (Saint-Chaffrey, cadastre).
- PUY-LA-SALLE (LE), chal. c^m de la Salle. — *Podium*, 1340 (Is. B, 2,996). — *Podium de Sala*, 1343 (*ibid.*). — *Serrum Sala*, 1376 (Is. rec. Bri.); 1387 (Is. B, 3,010).
- PUY-MAURENT, chal. c^m du Monétier-de-Briançon. — *Serrum Oberium*, 1393 (Is. rec. Bri.). — *Pomobert* (Cass.).
- PUY-MAURE, éc. c^m de Gap.
- PUY-MAURE, colline, c^m de Gap. — *Podium mauro-num*, 1224 (H.-A. chap.). — *Podium mauroorum*, 1341 (*ibid.*). — *Podium maorum*, 1425 (*ibid.*). — *Podium moronum*, xv^e siècle (Is. B, 2,999). — *Podium mauroorum*, 1537 (H.-A. chap.). — *Puy moron*, 1545 (Pol.). — *Puy moron*, 1570 (Pic.).
- PUY-MOREL (LE), mont. c^m de Rambaud, de Jarjayes et de Saint-Étienne-d'Avançon.
- PUY-MORIN (LE), h. c^m de Méreuil.
- PUY-RICHARD, h. c^m du Puy-Saint-Pierre. Ce hameau a porté jusqu'au xv^e siècle le nom de *Saint-Pons*, son patron. — *Mansum de sancto Poncio castellanis Brianconesi*, 1322 (Puy-Saint-Pierre). — *Podium sancti Ponci*, 1342 (*ibid.*). — *Sanctus Poncius*, 1415 (Is. rec. Bri.). — *Podium Richardi*, 1415 (*ibid.*); 1476 (Is. B, 2,992); 1510 (not. d'Embr.).
- PUY-RIVAROL (LE), mont. c^m de Champoléon. — *Podium Riber*? 1406 (Is. châtel.).
- PUY-ROUD, éc. c^m de la Grave.
- PUY-SAINT-ANDRÉ (LE), c^m, c^m de Briançon. Voc. saint André. La réunion des communes du Puy-Saint-André et du Puy-Saint-Pierre se nomme *les Puy* en langue vulgaire. — *Podii*, 1382 (Briançon). — *Podium sancti Andree*, xv^e siècle (H.-A.). — *Le Puy saint André*, 1568 (H.-A. pouillé du diocèse d'Embrun).
- PUY-SAINT-CHAFFREY (LE), chal. c^m de Saint-Chaffrey. — *Montanea Sancti Theoffredi*, 1410 (Saint-Chaffrey).

- cadastre). — *Podium Sancti Theoffredi*, 1410 (*ibid.*).
- PUY-SAINT-EUSÈBE (LE), c^m, c^m de Savines. Voc. saint Eusèbe. — *Sanctus Eusebius*, 1265 (Is. rec. Bri.). — *Podium sancti Eusebii*, 1381 (Embr. livre des copies). — *Podium sancti Eusebii*, 1400 (Embr.). — *Podium sancti Eusebii seu Mansum*, 1415 (Is. B, 2,994). — *Al Pusey*, 1442 (H.-A. reconnaissances). — *Podium sancti Eusebii*, 1452 (Embr.). — *Sanctus Eusebius*, 1480 (*ibid.*). — *Podium sancti Heusebii*, 1495 (not. d'Embr.). — *Podium sancti Heusebii*, 1502 (H.-A.). — *Saint Eusebe*, 1568 (H.-A. pouillé du diocèse d'Embrun). — *Le Puy saint Euseby*, 1762 (État des par.); (Cass.).
- PUY-SAINT-PIERRE (LE), c^m, c^m de Briançon. Voc. saint Pierre. — *Podium*, 1148 (Cart. Ulc. p. 6). — *Sanctus Petrus de Podio*, 1158 (*ibid.* p. 9); 1225 (*ibid.* p. 157). — *Podium sancti Petri*, 1342 (Puy-Saint-Pierre); 1373 (Is. rec. Bri.). — *Podii*, 1382 (Briançon). — *Le Puy*, 1422 (Is. B, 2,994). — *Podium*, 1441 (Is. B, 2,999). — *Podium sancti Petri*, 1495 (not. d'Embr.). — *Le Puy saint Pierre*, 1568 (H.-A. pouillé du diocèse d'Embrun).
- PUY-SAINT-VINCENT (LE), c^m, c^m de l'Argentière. Voc. sainte Marthe. Paroisse érigée par ordonnance du 28 juin 1842. — *Podium*, 1380 (Is. B, 2,992). — *Podium sancti Vincentii*, 1472 (Is. B, 2,999).
- PUY-SANIÈRES (MANDÈMENT DE). Ancien mandement comprenant la seule commune du Puy-Sanières; en fait, appartenant aux mêmes seigneurs que le mandement de Savines qui lui était contigu, il fut presque toujours uni à ce dernier.
- PUY-SANIÈRES (LE), c^m, c^m de Savines. Voc. saint Pierre aux Liens. Érigé en paroisse par décret du 11 décembre 1858. — *Podium Sagneriarum*, 1297 (Is. B, 2,996). — *Locus Podii Sagnerias*, 1338 (H.-A.). — *Podium de Saneheris*, 1350 (Pic.). — *Podium Sagnerianum*, 1381 (Embr. livre des copies). — *Al Pusey*, 1386 (Is. B, 3,001). — *Sanherie*, 1415 (Is. B, 2,994). — *Podium de Sabina*, 1417 (Pic.). — *Las Sanhiaras*, 1442 (H.-A. reconnaissances). — *Podium Sanhiarum*, 1480 (Embr.). — *Podium Sagneriarum*, 1492 (H.-A.). — *Podium Seigneriorum*, 1508 (Is. B, 2,996). — *Sagnere*, 1517 (H.-A.). — *Podium*, 1530 (Pic.). — *Le Puy de Sagnères*, 1541 (Pic.). — *Puissanières*, 1762 (État des par.).
- PUY-SARBAUD, éc. c^m de Lazer.
- PUY-SERVIÈRE (LE), mont. c^m de Jarjayes et de Valserres. — *Podium Cervorii*, 1299 (Is. B, 3,010). — *Nostra Domina seu beata Maria Podii Servorii loci de Valle Serris*, 1561 (Pic.).
- PUY-VACHIER, bois, c^m de la Grave.
- PTS (LE), bois, c^m des Orres.

Q

- QUARANTE, éc. c^m de Saint-André-de-Rosans.
- QUART (LE), moult. c^m de Crévoux.
- QUARTETRA (LA), chal. c^m de Saint-Martin-de-Queyrères.
- QUARTIER-DU-ROI (LE), h. c^m d'Eygliers.
- QUARTIERS (LES), éc. c^m d'Orcières. — *Charrerie*, 1529 (H.-A. terrier d'Orcières).
- QUATRE-BORNES (LES), mont. c^m de Montjay, de l'Épine, de Chanousse et de Montclus.
- QUEILLIÈRE, moult. c^m de Méreuil.
- QUERELLÉ, chal. c^m de la Grave.
- QUERELLIN, chal. c^m de Névache.
- QUERELLIN (LE), t. c^m de Névache, affl. de la Clarée.
- QUEROGES (LES), h. c^m de Laye. — *Campus de Quercore*, 1390 (Is. B, 3,000). — *In Boni alias in Quercore*, 1526 (Saint-Laurent, cadastre).
- QUERRE, bois, c^m de Vitrolles.
- QUESTE (LA), mont. c^m de Saint-Clément et de Châteauroux. — *Montanea vocata Questei*, 1351 (Is. B, 3,010).
- QUÈTE (LA), lac, c^m de Névache.
- QUEUX-LONGUE (LA), bois, c^m de Champcella.
- QUEYLANNE (LA), éc. c^m du Monétier-Allemont. — *Caylana*, 1492 (B.-du-Rhône, B, Sisteron, 18). — *Queylans*, 1497 (Is. B, 2,998). — *La Queylane*, 1504 (Is. B, 2,999).
- QUEYRA (LA), quart. c^m de Briançon. — *La Queyrasse*, 1539 (Briançon, cadastre).
- QUEYRA (LA), h. c^m de Savournon.
- QUEYRAGE (LA), f. c^m de Saléon.
- QUEYRAGE (LA), bois, c^m de Saint-Cyrice.
- QUEYRAN (LE), h. c^m d'Arvieux.
- QUEYRAS (LE). Ancien mandement et châtellenie comprenant tout le canton actuel d'Aiguilles. — *Civitas Quariatium* (Inscrip. de Suze). — *Quariates* (Inscrip. des Écoyères). — *Quadratum*, XI^e siècle (Cart. Ulc. p. 155). — *Cadratium*, 1265 (Is. rec. Bri.); 1295 (Valb. II, p. 76). — *Cadrassium*, 1301 (Guil.). — *Castellania seu districtus Cadratii*, 1311 (Is. rec. Bri.). — *Quadratium*, 1343 (Briançon). — *Cas-*

- tollania Quadracii*, 1344 (*ibid.*). — *Cadratum*, 1360 (Is. B., 2,995). — *Cadracium*, 1395 (Is. B., 3,010). — *Castellania Cadracii*, 1472 (Is. B., 2,992). — *Mandement de Cadrac*, 1475 (*ibid.*). — *Castellenie de Queyras*, 1484 (*ibid.*). — *Queyras*, 1512 (Is. B., 2,994). — *Queiras*, 1512 (*ibid.*). — *Castellania Cadracii*, 1516 (H.-A.).
- QUEYRAS (LE), éc. c^m de la Salle.
- QUEYRAS (LE), éc. c^m de Saint-Disdier.
- QUEYRAS (LE), t. c^m de Saint-Disdier, affl. de la Souloise.
- QUEYRAS (LES), f. c^m de Freysinières.
- QUEYRAS (LES), h. c^m de la Roche-de-Briançon. — *Mas de Queyras* (Cass.).
- QUEYRASSES (LES), éc. c^m du Puy-Sanières.
- QUEYRASSES (LES), bois, c^m de Risoul.
- QUEYRAUDS (LES), h. c^m de Châteauneuf-d'Oze.
- QUEYREL, éc. c^m de Pelleautier. Nom d'une vieille famille de notaires de Pelleautier qui a possédé pendant longtemps un arrière-fief en cet endroit.
- QUEYRELET (LE), bois, c^m de l'Argentière.
- QUEYRELLES (LES), h. c^m du Puy-Saint-Pierre et de Briançon. — *Masum Cayrelli*, 1318 (Is. rec. Bri.). — *Cayrelle*, 1332 (*ibid.*). — *Masum Cayrellum*, 1334 (*ibid.*). — *Masum Querelli*, 1344 (Briançon). — *Querelle*, 1344 (*ibid.*). — *Villagium de Queyrelis*, 1437 (Puy-Saint-Pierre). — *Les Queyrelles*, 1539 (Briançon, cadastre). — *Les Querelles* (Cass.).
- QUEYRELS (LES), éc. c^m de la Freissinouse.
- QUEYRETTES (LES), mont. c^m du Puy-Saint-Vincent et de l'Argentière.
- QUEYRIE, éc. c^m d'Espinasses.
- QUEYRIÈRES, h. c^m de Saint-Martin-de-Queyrières. — *Careria*, 1101 (Cart. Ulc. p. 197). — *Caireria*, 1118 (*ibid.* p. 104); 1158 (*ibid.* p. 9). — *Villa Cayre*, 1351 (Is. rec. Bri.). — *Queyria*, 1395 (Is. B., 3,000).
- QUEYRIÈRES, chal. c^m de Saint-Martin-de-Queyrières.
- QUEYRIÈRES (TORRENT DE), t. c^m de Saint-Martin-de-Queyrières, affl. de la Durance.
- QUEIGOURT, mont. c^m de Saint-Julien-en-Bauchaine et de Bonneval (Drôme).
- QUILLE (LA), chal. c^m de la Grave.
- QUINT, éc. c^m de la Roche-des-Arnauds. — *Quintum*, vers 1100 (H.-A.). — *Quinta*, 1166 (H.-A. Durb.). — *Quint*, 1232 (*ibid.*). — *Grangia de Quint*, 1247 (H.-A. Berth.). — *Quintum*, 1285 (*ibid.*); 1336 (H.-A. chap.).

R

- RABASSE (LA) [La truffe], f. c^m de Méreuil.
- RABASSE (LA), f. c^m de Montmorin.
- RABASSE (LA), éc. c^m de Saint-Pierre-d'Argençon.
- RABASSIÈRE, éc. c^m de Barret-le-Bas.
- RABASTELLE, éc. c^m de Réotier.
- RABIÈRES, bois, c^m de Névache.
- RABIÈRONS, bois, c^m d'Orcières.
- RABINEL (LE), t. c^m de Lardier-et-Valença, affl. du torrent de Briançon.
- RABINOUX, h. c^m de Ceillac.
- RABIOUS (LE), t. c^m de Châteauroux, affl. de la Durance.
- RABIOUX, h. c^m de la Cluse. — *Rabiosum*, 1248 (H.-A. Berth.). — *Rabios*, 1265 (H.-A. Durb.); 1289 (H.-A. Berth.). — *Locus Rabionis*, 1350 (H.-A. Durb.). — *Rabyonum*, 1350 (H.-A. Berth.).
- RABIOUX (LE), t. c^m de Montmaur et de la Cluse, affl. de la Béoux. — *Rivus de Rabios*, 1240 (H.-A. Berth.). — *Rivus qui dicitur Rabios*, 1252 (H.-A. Durb.). — *Rivus de Rabyos*, 1265 (H.-A. Berth.).
- RABOU, c^m, c^m de Gap. Voc. saint Sébastien, saint Gervais et saint Protais. — *Rabaonum*, 1188 (H.-A. Durb.). — *Rabaons*, 1220 (*ibid.*). — *Rabaonum*, 1232 (*ibid.*). — *Castrum de Rabono*, 1289 (H.-A. Berth.). — *Rabahonum*, 1295 (*ibid.*). — *Rabaonum*, 1315 (H.-A. chap.). — *Castrum Rabode*, xv^e siècle (Docum. inéd. p. 296). — *Rabonum*, 1516 (H.-A. chap.). — *Rabou*, 1516 (H.-A. rôle des décimes du diocèse de Gap).
- RABOU (TORRENT DE), t. c^m de Rabou, affl. du Buëch. — *Rivus de Rabaono*, 1298 (H.-A. Berth.).
- RABOU ET CHAUDUN (MANDEMENT DE). Ancien mandement comprenant les communes de Rabou et Chaudun; il appartenait au chapitre de Gap.
- RACHAS (LE), mont. c^m de la Grave et de Mizoën (Isère).
- RAFANEL, lac, c^m de Saint-Véran.
- RAFFARDS (LES), h. c^m de Savines. — *Raffi*, vers 1420 (H.-A. terrier de Savines).
- RAFOUR, bois, c^m de Réotier.
- RAISIN (LE), t. c^m de Névache, affl. de la Clarée.
- RAJOUX (LE), t. c^m du Nover, affl. du Drac. — *Rivus de Rajonibus*, 1400 (Le Noyer). — *Le rieu de Rajoue*, 1573 (*ibid.* cadastre).
- RAMA (LA) [Les rameaux], mont. c^m d'Agnière et de Lus-la-Croix-Haute (Drôme).

- RAMA (LA), bois, c^m des Orres.
 RAMA-CHASTRA, chal. c^m de Réalon.
 RAMAS (LES), f. c^m d'Upaix.
 RAMASSIENS (LES), bois, c^m de Saint-André-de-Rosens.
 RAMBAUD, f. c^m des Grottes.
 RAMBAUD, c^m, c^m de la Bâtie-Neuve. Voc. saint Marcel; l'ancien voc. était la sainte Croix. — *Mons Erembaldi*, vers 1100 (H.-A.). — *Castrum Rambaudi*, 1271 (Gap, livre rouge). — *Castrum Raybaudi*, 1271 (Valb. II, p. 93). — *Castrum Raymbaudi*, 1272 (Gap, livre rouge). — *Raymbaudum*, 1342 (H.-A. chap.). — *Rambaudum*, xv^e siècle (Is. B, 2,999). — *Rambaud*, 1512 (Is. B, 2,994). — *Rambo*, 1520 (Cart. de Montel. p. 330). — *Rambaudum*, 1573 (Pic. rôle des bénéfices du diocèse de Gap).
 RAMBAUD, bois, c^m de Saint-Sauveur.
 RAME, ruin. et chap. c^m de Champcella. Ancienne station romaine, chef-lieu d'un mandement qui, après 1155, fut divisé en deux mandements, ceux de Pallon et de l'Argentière. Elle fut détruite du xiii^e au xiv^e siècle par les inondations de la Durance. La paroisse, sous le voc. de saint Laurent, fut supprimée en 1444 et transportée à la Roche-de-Briançon. — *Rama* (Peutinger); (Itin. d'Antonin); (Itin. de Bordeaux à Jérusalem); (vases Apoll.); 1085 (Cart. Ulc. p. 170); 1137 (*ibid.* p. 117). — *Rumes*, xii^e siècle (Gérard de Rossillon, mss. de Paris, B. N. mss. franç. 2,180, v. 978). — *Potestas Rame*, 1238 (Inv. des Dauph. p. 3). — *Rama*, 1321 (Is. B, 2,998); 1374 (H.-A.); 1479 (H.-A. chap. d'Embrun).
 RAMEAUX (LES), chap. c^m de Ceillac.
 RAMEITES (LES), bois, c^m de la Roche-de-Briançon.
 RAMETTE, bois, c^m de Château-Ville-Vieille.
 RAMETTE, bois, c^m de Névache.
 RAMIAS, bois, c^m de Saint-Clément.
 RAMONNUN (LE), moul. c^m de Saint-Étienne-d'Avançon.
 RAMONON, f. c^m d'Upaix.
 RANCUREL, quart. c^m des Grottes. — *Pratum de Rancurellis*, xv^e siècle (H.-A. terrier des Grottes).
 RANDOUILLET (LE) [L'hirondelle], fort, c^m de Briançon.
 RANGEASSE (LA), bois, c^m d'Aubessagne.
 RANGUI, chal. c^m de la Piase.
 RANGUIS (LES), h. c^m de Saint-Jean-Saint-Nicolas. — *Les Renguis*, 1593 (Pic.).
 RAOU (LE) [Le torrent], bois, c^m du Val-des-Prés.
 RAOUS (LE), lac, c^m de Chatillon-le-Désert.
 RAOUX (LE), moul. c^m de Montrond.
 RAPAYONS, f. c^m du Poët.
 RAPHA, f. c^m d'Avançon.
 RAPIN, bois, c^m des Orres.
 RASIS, f. c^m de Guillemestre.
 RASIS, mont. c^m de Grévoux et du Chatellard (Basses-Alpes). — *Montanae de Rachel*, 1349 (Is. châtel.).
 RASSE, h. c^m de Moydans.
 RAT (LE), bois, c^m de Saint-Crépin.
 RATA (LA) [La souris], f. c^m de Gap.
 RATA (LE), h. c^m de Ribiers.
 RATATOUISSÉ, bois, c^m de Théas.
 RATE (LA), quart. c^m de Chorges. — *La Rata*, 1512 (Chorges, cadastre). — *Forum Rata alias la Rata*, 1512 (*ibid.*).
 RATEAU (LE), mont. c^m de la Grave et de Saint-Christophe (Isère).
 RATELIER (LE), bois, c^m de Saint-Sauveur.
 RATELLE (LA), bois, c^m de Grévoux.
 RATIER (LE), mont. c^m d'Arvioux.
 RATIER (LE), mont. c^m de la Roche-de-Briançon et de Saint-Crépin. — *Ractorium*, 1351 (Is. B, 3,010).
 RATIÈRE (LA), éc. c^m de Corvières.
 RATIÈRE (LA), f. c^m de l'Épine.
 RATIÈRE (LA), bois, c^m de Saint-Chaffrey.
 RATIÈRE, chal. c^m de Saint-Martin-de-Queyrières.
 RATIÈRES (LES), éc. c^m d'Orcières. — *Mansus de Ratières*, 1529 (H.-A. terrier d'Orcières).
 RATON, h. c^m de Rosans.
 RATON, mont. c^m de Rosans, de Pommerol (Drôme) et de Cornillac (Drôme).
 RATONS (LES), éc. c^m d'Eourres.
 RATOUILLY, f. c^m de Saint-Eusèbe.
 RAUFFE (LA), éc. c^m de la Rochette.
 RAUFFES (LES), h. c^m de Saint-André-d'Embrun. — *Mansus de Rolphis*, 1465 (Saint-André, cadastre).
 RAUX (LE), éc. c^m de Montrond.
 RAUX (LES), h. c^m de Saint-Véran. — *Le Roux* (Cass.).
 RAUZAS (LE), h. c^m de l'Épine.
 RAVAILLON, éc. c^m d'Aubessagne.
 RAVONNE, f. c^m de Trescléoux.
 RAVORIER, éc. c^m de Sigoyer.
 RAY (LE), bois, c^m de Méreuil.
 RAYMOND, f. c^m des Vigneaux.
 RAYMONDE (LA), f. c^m de Barrot-le-Haut. — *Raymond*, (État-maj.).
 RAYMONDE (LA), f. c^m d'Embrun.
 RAYMONDIÈRES (LES), quart. c^m de Briançon. — *Raymondari*, 1311 (Is. rec. Bri.). — *Raymondaris*, 1343 (Is. B, 2,998). — *Raymondari*, 1381 (Is. rec. Bri.). — *Les Raymondrières outre Duranco*, 1539 (Briançon, cadastre).
 RAYNAUDENQUE (LA), quart. c^m de la Beaume. — *Raynaudenché*, 1408 (Is. B, 3,000).
 RAYNAUDS (LES), h. c^m de Saint-Jean-Saint-Nicolas. —

- Costa Reynoudorum*, 1406 (Is. châtél.). — *Reynaudi*, 1406 (*ibid.*).
- RAYNOUARD, bois, c^m de Saint-Martin-de-Queyrières.
- RAYS (LES), bois, c^m de Montjay.
- RAYSES (LES), bois, c^m de Crévoux.
- RAZARD, f. c^m de Montjay.
- RAZIS (LES), mont. et lac, c^m d'Abriés. — *Montanae de Razis*, 1265 (Is. rec. Bri.).
- RAILLIE (LA), h. c^m de Ceillac. — *La Raille* (État-maj.).
- REAL (LE), bois, c^m de Saint-Sauveur.
- RÉALON, c^m, c^m de Savines. Voc. saint Pélade. — *Rali*? 739 (Cart. de Saint-Hugues, testament d'Abbon). — *Realonum*, 1269 (H.-A.). — *Rialonum*, 1290 (*ibid.*). — *Realon*, 1292 (Valb. II, p. 54). — *Ralonum*, 1334 (*ibid.* II, p. 264). — *Reolonum*, 1346 (Is. B, 2,992). — *Realonum*, 1428 (H.-A. arch. d'Embr.). — *Reallonum*, 1496 (H.-A.). — *Rialonum*, 1508 (Is. B, 2,993). — *Ryalon*, 1517 (H.-A.). — *Reallon*, 1550 (*ibid.*). — *Realon*, 1568 (H.-A. pouillé de l'arch. d'Embrun).
- RÉALON (TORRENT DE), t. Formé dans la commune de Réalon, par la réunion des torrents de Reussas et de Charges, il se jette dans la Durance, dans celle de Savines au lieu dit *le Pont-de-Savines*. — *Rabiosum*, 1349 (Pic.); vers 1420 (H.-A. terrier de Savines). — *R. de Savines* (Cass.).
- RÉALONS (LES), éc. c^m de Chorges. — *Masus de Realonis*, 1512 (Chorges, cadastre).
- RÉALONS (TORRENT DES), t. c^m de Chorges, affl. de l'Avance. — *Rivus claretus*, 1512 (Chorges, cadastre). — *Comba Rivi clareti*, 1512 (*ibid.*).
- RÉALONS (LES), moul. c^m d'Orcières.
- REAUX (LES), t. c^m de Saint-Jacques et d'Aubessagne, affl. de la Seveiraie. — *Rivus Berengarius*, 1373 (Is. B, 2,958).
- REBANCO (LE), bois, c^m de Cervières.
- REBANOS (LES), bois, c^m de Réalon.
- REBEVRETTE, bois, c^m de Champcella.
- REBETROU (LE), t. c^m de Molines-en-Champsaur, affl. de la Muande.
- REBIÈRE (LA), bois, c^m de Saint-Martin-de-Queyrières.
- REBINELLE, f. c^m de Ribiers.
- REBOUL (LAC DE), lac, c^m de Saint-Chaffrey. — *Lacus Reboleti*, 1410 (Saint-Chaffrey, cadastre).
- REBRON, h. c^m de Vars.
- RECHAGNE, lac, c^m de Risoul.
- RECLUS (LES), quart. c^m d'Aspres-les-Corps. — *Reclusum*, 1525 (Aspres, cadastre).
- RECOURS, éc. c^m d'Agnielles. — *Rocos*, 1120 (H.-A. Durh.); 1140 (*ibid.*); 1175 (*ibid.*). — *Grangia de Rocos*, 1202 (*ibid.*). — *Recols*, 1318 (*ibid.*). —
- Rochos*, xv^e siècle (*ibid.*). — *Recors*, 1482 (*ibid.*). — *Recours*, 1517 (*ibid.*). — *Mons de Recursu sive Recours*, xvi^e siècle (*ibid.*). — *Mons vulgarièr appellatus de Recours*, 1571 (*ibid.*).
- RECLUSAS (LES), bois, c^m de Guillestre.
- RECLUSAS (LES), chal. c^m des Orres.
- RECLUSAS (LES), h. c^m de Saint-Firmin. — *Reculati*, 1516 (H.-A.). — *Recullati*, 1525 (Aspres, cadastre). — *Reclusas*, 1762 (État des par.).
- REPIÉ, chal. c^m de Saint-Chaffrey.
- REQUIENIER, h. c^m de Briançon.
- REQUIENIER (LE), t. c^m de Briançon et de Saint-Chaffrey, affl. de la Guisane. — *Rivus Giniardi*, 1298 (Is. rec. Bri.). — *Rivus Guiniardo*, 1410 (Saint-Chaffrey, cadastre). — *Riginiardum*, 1510 (*ibid.*). — *Le Rivu Guynard*, 1539 (Briançon, cadastre). — *Reguygnard*, 1539 (*ibid.*).
- REINES (LES), bois, c^m du Villard-Saint-Pancrace.
- REISAT, éc. c^m de Guillestre.
- REMISE (LA), éc. c^m de l'Épine.
- REMOLLON (MANDÈMENT DE). Ancien mandement comprenant les communes actuelles de Remollon et de Théus. — *Mandamentum de Romolono*, 1336 (Is. cop. AA).
- REMOLLON, c^m, c^m de Chorges. Voc. Notre-Dame des Victoires; l'ancien vocable était saint Pierre. — *Rumolonum*, 1152 (Mon. hist. patr. I, p. 799). — *Romolonum*, 1176 (H.-A. Bosc.). — *Romolonia*, 1177 (B. N. ms. lat. 17,558, p. 38). — *Remolonum*, 1197 (H.-A. Bosc.). — *Romolonum*, 1200 (Embr.). — *Remolon*, 1218 (Cart. de Saint-Victor, II, p. 440). — *Romolonum*, 1334 (Valb. II, p. 264). — *Castrum de Romolono*, 1336 (Is. cop. AA). — *Romolon*, 1512 (Is. B, 2,994). — *Romolonum*, 1515 (*ibid.* 2,996). — *Remollon*, vers 1525 (Inscrip. du chât. de Tallard). — *Remolon*, 1762 (État des par.).
- REMOUROUX (LES), h. c^m de la Rochette. — *Le Remouroux* (État-maj.).
- RENARDIÈRE (LA), bois, c^m de Risoul.
- RENAUDIARD (LE), t. c^m de Tallard, affl. de la Durance. — *Rivus audiar*, 1340 (Pic. testament d'Augustin de Montbrand). — *Ruandardum*, xiv^e siècle (Tallard). — *Rivus audiardus*, 1536 (*ibid.* cadastre).
- RENAUDIÈRE (LA), éc. c^m de la Motte-en-Champsaur. — *Masus de Ulpis*, 1393 (Is. memoria notarum). — *Mansum de Vulpis*, 1406 (Is. châtél.).
- RENCUREAUX (LES), h. c^m de Saint-André-d'Embrun. — *Rencurelli*, 1465 (Saint-André, cadastre).
- RENCUREL (LE), canal, c^m de Briançon. — *Rencurellum*, 1344 (Briançon).

- RENTE (LA), éc. c^m de Chabottonnes.
 RENTE (LA), f. c^m du Puy-Saint-Eusèbe.
 RENTE (LA), éc. c^m du Saix.
 RÉOTIER (MANDÈMENT DE). Ancien mandement comprenant les communes actuelles de Réotier et de Saint-Clément; un châtelain delphinal y fit sa résidence pendant une partie du moyen âge.
 RÉOTIER, c^m, c^m de Guillestre. Voc. saint Michel archange. — *Mons Reortarius*, fin du XII^e siècle (H. A. Bosc.). — *Castrum de Reotario*, 1202 (B. N. mss. lat. 10,951). — *Reortarium*, 1265 (Is. rec. Bri.). — *Reoterrum*, 1309 (Embr.). — *Castrum de Reortario*, 1331 (Valb. II, p. 191). — *Castrum de Reortario*, 1334 (*ibid.* II, p. 264). — *Riortarium*, 1337 (*ibid.* II, p. 333). — *Riortier*, 1343 (Docum. inéd. p. 80). — *Castrum de Reortario*, 1351 (Is. B. 3,001). — *Locus Reortarii*, 1472 (Is. B. 2,992). — *Reortarium*, XV^e siècle (H.-A. chap. d'Embrun). — *Reortarium*, 1508 (Is. B. 2,993). — *Rotiers*, 1512 (Is. B. 2,994). — *Reotier*, 1568 (H.-A. pouillé du diocèse d'Embrun). — *Reoutier*, 1762 (État des par.). — *Rottier*, 1789 (Alman. du Dauph.).
 REOURRAS (LES), f. c^m d'Espinasses.
 RESCLAUSE (LA) [L'écluse], quart. c^m de Prunières. — *Resclause*, 1323 (H.-A.).
 RESCUEIGNE, bois, c^m de Saint-André-de-Rosans.
 RESRONNES (LES), bois, c^m de Châteauroux.
 RESSAÇET, bois, c^m de Guillaume-Pérouse.
 RESTE (LE), h. c^m de Châteauroux. — *Les Restes* (Case).
 RESTOUBLE (LE) [Culture d'un champ déjà cultivé l'année précédente], h. c^m de Châteauroux.
 RETENOIR (LE), bois, c^m d'Aiguilles.
 REUSSAS, t. c^m de Réalon, affl. du torrent de Réalon.
 REUYENS, bois, c^m d'Orpierre.
 REVENSENQ, bois, c^m d'Espinasses.
 REVEST (LE), bois, c^m de Montclus.
 REVIURE (LE) [Le regain], éc. c^m de la Roche-des-Arnauds. — *Campum de Rivirol*, 1285 (H.-A. Durb.).
 REVIURES (LES), éc. c^m de Pelleantier.
 REVOUNIO, chal. c^m du Villard-Saint-Pancrace.
 REVURE, bois, c^m de Saint-Genis.
 REYCHAS, bois, c^m de Guillestre.
 REYEU, mont. c^m de Cervières et du Villard-Saint-Pancrace.
 REYNA (LE), lac, c^m de Réalon.
 REYNARDIÈRE (LA), bois, c^m de Saint-André-de-Rosans.
 REYNAUDS (LES), f. c^m de Manteyer.
 REYNIEL, éc. c^m de Moydans.
 REYRADE (LA), bois, c^m de Névache.
 REYSOL (LE), h. c^m de Sigoyer.
 REYSSAS (LE), bois, c^m de Vars.
 REYSSASSE (LA), bois, c^m d'Orcières.
 REYSSIERE, f. c^m de Veynes.
 RIAILLE (LA), bois, c^m de Saint-Crépin.
 RIAILLES (LES), éc. c^m d'Upaix.
 RIAL (LE), bois, c^m de Crévoux.
 RIALLE, h. c^m de Ceillac.
 RIARON, bois, c^m de Saint-Julien-en-Champsaur.
 RIBAOUS (LA), éc. c^m d'Upaix. — *La Ribaont*, 1373 (Is. B. 3,000).
 RIBE (LA), bois et chap. c^m d'Aiguilles.
 RIBES (LES), bois, c^m de Ceillac.
 RIBES (LES), h. c^m de Freyssinières.
 RIBES (LES), bois, c^m d'Orcières.
 RIBES (LES), h. c^m des Orres.
 RIBES (LES), bois, c^m de Vallouise. — *Ripperii*, 1413 (Is. B. 3,010).
 RIBES (LES), quart. c^m des Vigneaux. — *Ripe*, 1474 (Is. B. 2,997).
 RIBETTES (LES), h. c^m de Salérans.
 RIBETRET (MANDÈMENT DE). Ancien mandement comprenant les communes actuelles de Ribeyret et de Sorbiers.
 RIBETRET, c^m, c^m de Rosans. Voc. saint Pierre aux Clefs. — *Riperium*, 1282 (Is. B. 2,635). — *Ripperii in Rosanesio*, 1325 (La Ric). — *Ripperii*, 1351 (Is. B. 3,010). — *Ripperii in Rosanesio*, 1473 (Is. B. 2,998). — *Ripeyret*, 1516 (H.-A. rôle des décimes du diocèse de Gap). — *Riperia*, 1535 (H.-A.). — *Ripeyretum*, 1573 (Pic. rôle des bénéfices du diocèse de Gap). — *Riberet*, XVII^e siècle (H.-A.).
 RIBIÈRE (LA), t. c^m d'Agnière, affl. de la Souloise.
 RIBIÈRE (LA), h. c^m du Puy-Saint-Pierre. — *Riperia*, 1344 (Briançon). — *Ripperia*, 1362 (Is. rec. Bri.); 1383 (*ibid.*). — *Villagium de Ripperii*, 1437 (Puy-Saint-Pierre). — *La Ribière*, 1539 (Briançon, cadastre).
 RIBIÈRE (LA), éc. c^m de Saint-André-d'Embrun. — *La Ribière*, 1585 (Embr.). — *Ribière*, 1783 (Albert, I, p. 137).
 RIBIÈRE (LA), moult. c^m de Saint-Disdier.
 RIBIERS (MANDÈMENT DE). Ancien mandement comprenant la commune de Ribiers et les trois châteaux de Château-Giraud, Creyssaint et Saint-Étienne.
 RIBIERS, ch.-l. de c^m, arr. de Gap. Voc. l'Assomption. — *Riperii*, 1241 (B. du-Rhône, Malte, comm^m de Jocas). — *Ribers*, 1249 (Inv. des Dauph. p. 234). — *Riperii*, 1294 (H.-A.). — *Ripperii prope Sistarorum*, XIV^e siècle (Is. B. 3,000). — *Riberii*, 1303

- (B. N. nouv. acq. lat. 2,271, p. 12). — *Rivaria*, 1322 (H.-A. Durb.). — *Riberü*, 1414 (Is. B., 2,631). — *Ripperii*, 1417 (H.-A. Durb.); 1501 (Is. B., 2,993). — *Ribiés*, 1516 (H.-A. rôle des décimes du diocèse de Gap). — *Ribiers*, 1569 (Gap). — *Riperii supra Bockium*, 1573 (Pic. rôle des bénéfices du diocèse de Gap). — *Ribières*, 1582 (H.-A. chap.). — *Ribiers sur le Buech*, 1582 (*ibid.*). — *Ribiers*, 1616 (Pic.).
- RIBIERS**, h. c^o de Saint-Diadier.
- RIBOULINES (LES)**, bois, c^o de Rousset.
- RIBOUZENQ (LE)**, bois, c^o de Savines.
- RIC (LA)**, chât. c^o de Chabestan. Appelé jusqu'en 1729 *château de Chabestan*; érigé cette année en comté en faveur d'Alexandre de Roux, sous le titre de *La Ric*. Les lettres d'érection portent que le roi veut récompenser, par cette création, la famille de Roux de la perte du comté de la Ricca en Calabre qu'elle fut obligée d'abandonner pour suivre les princes de la maison d'Anjou, auxquels elle s'était attachée, lors de leur retour en Provence après les Vêpres siciliennes.
- RICARD**, f. c^o de la Freissinouse.
- RICHARD**, f. c^o d'Espinasses.
- RICHARDETS (LES)**, h. c^o de Saint-Auban-d'Oze. — *Richardetum*, 1376 (H.-A. charte de libertés de la Val d'Oze); 1525 (Pic.).
- RICHARDS (LES)**, h. c^o de Saint-Bonnet. — *Richardi*, 1377 (Chaper); 1406 (Is. chât.).
- RICHARDS (LES)**, h. c^o de Saint-Jean-Saint-Nicolas. — *Richardi*, 1406 (Is. chât.).
- RICHAUD**, f. c^o de Lazer.
- RICHAUD**, éc. c^o de Saint-Cyrice.
- RICHE (LA)**, mont. c^o de Ceillac et de Saint-Paul (Basses-Alpes).
- RICHIENS (LES)**, éc. c^o d'Aspremont.
- RICHIENS (LES)**, h. c^o de la Freissinouse.
- RICOU**, f. c^o de Montmaur.
- RICOU**, chal. c^o de Névache.
- RICOU (LE)**, éc. c^o de la Pisse.
- RICOUS (LES)**, h. c^o de Saint-Jean-Saint-Nicolas.
- RIENT (LE)**, bois, c^o d'Esparron.
- RIÈRE (LE)**, bois, c^o de Champoléon.
- RIÈRE-PONT**, h. c^o de Vallouise.
- RIF (LE)**, t. c^o d'Antonaves, affl. de la Méouge.
- RIF (LE)**, f. et chap. c^o de Château-Ville-Vieille.
- RIF (LE)**, t. c^o du Monétier-de-Briançon, affl. de la Guisane.
- RIF (LE)**, t. c^o de Montmaur, affl. du Buëch.
- RIF (LE)**, moulin. c^o de Pomet.
- RIF (LE)**, t. c^o de Saint-Étienne-en-Dévoluy, affl. de la Souloise.
- RIF (LE)**, éc. c^o de Vallouise.
- RIF-AYMAR (LE)**, t. c^o d'Orcières, affl. du Drac. — *Rivus Aymari*, 1406 (Is. chât.).
- RIF-BLANC (LE)**, bois et t. c^o de Névache, affl. de la Clarée.
- RIF-CHAMOUSSET (LE)**, t. c^o de Vallouise, affl. de la Gironde.
- RIF-CLARET**, h. c^o de Briançon. — *Forestum de Ripo claret*, XIII^e siècle (Cart. Ulc. p. 207). — *Forestum de Rivo claret*, XIII^e siècle (*ibid.*). — *Riou claret*, 1539 (Briançon, cadastre). — *Riou Claire* (Cass.).
- RIF-COUSTIAN (LE)**, t. c^o de Château-Ville-Vieille, affl. de l'Aigue-Blanche.
- RIF-COUSTET (LE)**, éc. c^o de Saint-Martin-de-Queyrières.
- RIF-CROS (LE)**, t. c^o de Saint-Bonnet, affl. du Drac.
- RIF-CROS (LE)**, h. c^o des Vigneaux. — *Rivus crosus*, 1345 (Is. rec. Bri.).
- RIF-CROS (LE)**, t. c^o des Vigneaux, affl. de la Gironde.
- RIF-DE-L'ARC (LE)**, t. c^o d'Agnielles, affl. du torrent d'Agnielles. — *Archus*, 1161 (H.-A. Durb.). — *Archos*, 1193 (*ibid.*).
- RIF-DE-L'ARE (LE)**, t. c^o de la Roche-des-Arnauds, affl. de l'Épervier.
- RIF-DU-FOUR (LE)**, t. c^o de Champoléon, affl. du Drac. — *In Ruo de Furno*, 1406 (Is. chât.).
- RIF-DU-SAP (LE)** [Le ruisseau du sapin], b. c^o de Guillaume-Pérouse.
- RIF-FAURE (LE)**, t. c^o de l'Argentière, affl. de la Durance.
- RIF-LA-VILLE (LE)**, t. c^o de Manteyer, affl. du Buëch.
- RIF-MARTIN (LE)**, t. c^o de Saint-Julien-en-Champsaur, affl. du Drac. — *Rivus Martinus*, 1476 (H.-A.).
- RIF-POULIN (LE)**, t. c^o de la Pisse et de Vallouise, affl. de la Gironde.
- RIFS (LES)**, bois, c^o de Névache.
- RIF-TORT (LE)** [Le ruisseau tortu], chal. c^o de Cervières.
- RIF-TORT (LE)**, t. c^o de la Grave, affl. de la Romanche.
- RIF-TORT (LE)**, t. c^o de Névache, affl. de la Clarée.
- RIGAUD**, f. c^o de Jarjayes.
- RIGAUD**, mont. c^o de la Haute-Beaume et de la Bâtie-des-Fonds (Drôme).
- RIGOUS**, f. c^o de Ribiers.
- RIMAYA (LA)**, bois, c^o de Bréziers.
- RIOCLAR**, h. c^o d'Embrun. — *Rivus clarus*, 1391 (H.-A.); 1508 (Is. B., 2,993).
- RIOCLAR**, mont. c^o des Orres et de Revel (Basses-Alpes).

- RIOLSTTE (LA), f. c^m du Villard-Saint-Pantrace.
 RIORTOT (LE), t. c^m de Chabestan et d'Oze, affl. du Buëch.
 RIORTOT (LE), éc. c^m de Gap.
 RIORTOT (LE), t. c^m de Gap, affl. de la Luye. — *Rivus tortus*, 1393 (H.-A.); 1506 (H.-A. terrier de Gap).
 RIOU (LE), bois, c^m des Orres. — *Le Rieu*, 1585 (Pic. cadastre des Orres).
 RIOU (LE), h. c^m de la Pisse.
 RIOU (LE), bois, c^m de Réotier.
 RIOU (LE), f. c^m de Saint-André-de-Rosans.
 RIOU (LE), t. c^m de Saint-Genis, affl. du Buëch.
 RIOU (LE), f. c^m de Salérans.
 RIOU (LE), éc. c^m de Savines.
 RIOUBEL, éc. c^m de Guillestre.
 RIOUBEL (LE), t. c^m de Poligny, affl. du Drac.
 RIOUBEL, t. c^m de Vars et de Guillestre, affl. du Guil.
 RIOUBÉS (LE), t. c^m de Saint-Julien-en-Bauchaine, affl. de la Burriane. — *Rivus Becht*, 1120 (H.-A. Durb.). — *Rivus Beht*, 1121 (*ibid.*). — *Rivus Betz*, 1135 (*ibid.*). — *Rivus Bez qui rivus ideo Bez vocatur quia rivuli ibi junguntur*, 1135 (*ibid.*).
 RIOUBÉS (LE), t. c^m de la Salle, affl. de la Guisane. — *Rivus Bassi*, 1232 (Is. B., 2,994). — *Bedale de Vecio*, 1450 (Is. B., 2,996).
 RIOU-BLANC (LE), t. c^m de Vallouise, affl. du torrent des Bancs.
 RIOU-BOURDOUX (LE) [Le ruisseau bourbeux], t. Prend sa source dans la commune de Prunières et se jette dans la Durance entre celles de Savines et de Prunières.
 RIOU-BOURDEL (LE), t. c^m de Molines-en-Queyras, affl. de l'Aigue-Agnielle. — *Rivus de Borello*, 1358 (Is. rec. Bri.). — *Rivus Borrellus*, 1419 (Is. B., 2,631).
 RIOU-BUISSARD (LE), t. c^m du Buisard et de Saint-Michel-de-Chaillol, affl. du Drac.
 RIOU-CHASTELLART (LE), t. c^m de la Farge, affl. du Drac. — *Rivus Castelli*, 1367 (Is. B., 2,958). — *Rivus Chastelli*, 1402 (*ibid.*).
 RIOUCLAN, t. c^m de Lardier-et-Valença, affl. du torrent de Briançon.
 RIOU-CLARET (LE), t. c^m de Laye, affl. de la Bonne. — *Rivus Claretus*, 1377 (Is. B., 2,625).
 RIOU-CLARET (LE), t. c^m de Poligny, affl. du Rajoux. — *Oultra Claret*, 1573 (Le Noyer, cadastre).
 RIOU-CROS, bois, c^m de Poligny.
 RIOU-CROS (LE), t. c^m de Saint-Bonnet, affl. du torrent de Durmillouse.
 RIOU-DE-GRAS (LE), t. c^m du Forest-Saint-Julien, affl. du Drac. — *Rival de Gras*, 1374 (H.-A. chap.). — *Ruoant de Gra*, 1406 (Is. hôtel.). — *Rival de Gras*, 1486 (H.-A.). — *Rivus Rivois de Gra*, 1526 (Saint-Laurent, cadastre).
 RIOU-DE-LA-DOUX (LE), t. c^m de Briançon, affl. de la Guisane. — *Le Rieu de la doux*, 1539 (Briançon, cadastre).
 RIOU-DE-LA-LACHA (LE), bois, c^m des Vigneaux.
 RIOU-DE-QUESTIÈRES (LE), chal. c^m de Saint-Martin-de-Queyrières.
 RIOU-DES-ARNAUDS (LE), t. c^m de la Pierre, affl. de l'Aiguebelle. — *Rivus Arnaudorum*, 1360 (Is. B., 3,000).
 RIOUBET, bois, c^m de Névache.
 RIOU-DU-CHARDONNET (LE), t. c^m d'Anceille, affl. du torrent d'Anceille. — *Le Rieu de Chardonnat*, 1591 (H.-A. terrier d'Anceille).
 RIOU-DU-FRAYSSE (LE), bois, c^m de la Pisse.
 RIOU-FROID (LE), t. c^m de Laye, affl. de la Bonne.
 RIOU-FROID (LE), t. c^m de Montmaur, affl. de la Béoux. — *Rivus frigidus*, 1248 (H.-A. Berth.).
 RIOU-FROID (LE), h. c^m de Saint-Julien-en-Bauchaine. — *Grangia Rivi frigidi*, 1176 (H.-A. Durb.).
 RIOU-FROID (LE), t. c^m de Saint-Julien-en-Bauchaine, affl. du Trabuéch (Drôme). — *Rivus frigidus*, 1140 (H.-A. Durb.). — *Fons frigida*, 1193 (*ibid.*). — *Rieu froid*, 1244 (*ibid.*).
 RIOUGRAS (LE), f. c^m de Saint-Pierre-d'Argençon.
 RIOUGRAS (LE), t. c^m de Saint-Pierre-d'Argençon, affl. de Chauranne.
 RIOU-LA-CROIX (LE), t. c^m de Saial-Julien-en-Champsaur, affl. du Drac. — *Rivus de Cruce*, 1406 (Is. hôtel.).
 RIOU-LA-SELLE (LE), chal. c^m de la Pisse.
 RIOU-LEUGAR (LE), f. c^m de Montmorin.
 RIOU-MANET (LE), moult c^m du Glaizil.
 RIOU-MORT (LE), t. c^m de Saint-Michel-de-Chaillol, affl. du Drac. — *Rivus mortuus*, 1406 (Is. hôtel.).
 RIOU-PAPE (LE), t. c^m de Montclus, affl. de Blesme.
 RIOUPES, h. c^m de Saint-Étienne-en-Dévoluy.
 RIOU-PETROUS (LE), t. c^m de Tallard, affl. de la Durance. — *Rivus peyroisus*, XIV^e siècle (Tallard).
 RIOU-SAUREL (LE), t. c^m de Saint-André-d'Embrun, affl. de la Durance. — *Rivus Saurellus*, 1465 (Saint-André, cadastre).
 RIOU-SEC (LE), t. c^m de l'Argentière, affl. de la Durance.
 RIOU-SEC (LE), t. c^m de Château-Ville-Vieille, affl. du Guil. — *Rivus siccus*, 1427 (Is. B., 3,010).
 RIOU-SEC (LE), t. c^m des Orres, affl. de Vachères. — *Rivus sicus*, XV^e siècle (Pic. cadastre des Orres).
 RIOU-SEC (LE), t. c^m de Saint-Julien-en-Bauchaine, affl. de la Burriane. — *Rivus siccus*, 1177 (H.-A. Durb.). — *Rivus sec*, 1183 (*ibid.*).

- RIOUSSET**, f. c^m de Ribiers. — *Riou sec*, 1376 (B.-du-Rhône, Malte, comm^m de Joucas).
- RIOUSSET**, éc. c^m de Saint-Laurent-du-Cros. — *Rivus siccus*, 1526 (Saint-Laurent, cadastre).
- RIOUTONS** (L^s), t. c^m de Saint-Michel-de-Chaillo, affl. du Drac. — *Rivus tortus*, 1406 (Is. châtel.).
- RIOU-TONS** (L^s), f. c^m de Saint-Michel-de-Chaillo.
- RIOU-VERT** (L^s), t. c^m de Château-Ville-Vieille.
- RIOVERT** (L^s), éc. c^m de la Saulce.
- RIPARIÈRE** (L^s), f. c^m de Saint-Pierre-Avez.
- RISOUL**, c^m, c^m de Guillestre. Voc. saint Nicolas et sainte Luce; l'ancien voc. était saint Martin de Tours. — *Castrum Risola*, 1119 (Bulle de Gelase II. B. N. mss. lat. 12,659, p. 315). — *Castrum Risoli*, 1143 (Bulle d'Innocent III). — *Risol*, 1150 (H.-A. Durb.). — *Risolium*, 1154 (Bulle d'Eugène III). — *Castrum Risoli*, 1178 (Bulle d'Alexandre III. B. N. mss. lat. 12,659, p. 147). — *Rosoli*, 1237 (B. N. mss. lat. 10,951). — *Castrum et villa de Risolis*, XIII^e siècle (Valb. II, p. 15). — *Rizoli*, 1301 (H.-A.). — *Castrum de Risolis*, 1321 (Is. B, 2,998). — *Risolium*, 1384 (Guil.). — *Risole*, 1416 (H.-A.). — *Rysolii*, XV^e siècle (Doc. inéd. p. 296). — *Rysolii*, XV^e siècle (H.-A. chap. d'Embrun). — *Risol*, 1568 (H.-A. pouillé du diocèse d'Embrun). — *Rizoul*, 1762 (État des par.).
- RISOUL**, f. c^m de Moydans.
- RISOUL**, bois, c^m de Saint-André-de-Rosans.
- RISOULS** (L^s), h. c^m de Chorges. — *Masus de Risols*, 1512 (Chorges, cadastre).
- RISSEVTS** (L^s), h. c^m du Buisard.
- RISTOLAS**, c^m, c^m d'Aiguilles. Voc. saint Marcellin. — *Ristolacium*, 1265 (Is. rec. Bri.); 1371 (Is. B, 3,010). — *Ristolacium castellanis Quadrati*, 1415 (La Salle). — *Ristolas mandement de Cadras*, 1475 (Is. B, 2,992). — *Restolacium*, 1475 (Vaccarone, p. 68). — *Locus de Ristoulas*, 1475 (*ibid.* p. 81). — *Rostolas*, 1484 (Is. B, 2,992). — *Ristolas*, 1568 (H.-A. pouillé de l'arch. d'Embr.). — *Ristolas en Queyras*, 1789 (Alman. du Dauph.).
- RIVAIL** (L^s), chât. c^m de Saint-Jean-Saint-Nicolas. — *Riparium*, 1542 (H.-A.). — *Le Ricail*, 1595 (Pic.).
- RIVAILLON** (L^s), f. c^m de Saint-Jean-Saint-Nicolas.
- RIVAY**, f. c^m de Chorges.
- RIVES** (L^s), quart. c^m d'Aspres-les-Corps. — *Arrivi*, 1525 (Aspres, cadastre).
- RIVES** (L^s), f. c^m de Saint-André-d'Embrun. — *In Ribis*, 1465 (Saint-André, cadastre).
- RIVET**, h. c^m de la Grave. Divisé en *Rivet de la cime*, *du milieu* et *du pied*.
- RIVET** (L^s), f. c^m du Noyer. — *Rivotum*, 1406 (Is. châtel.).
- RIVET** (L^s), t. c^m du Val-des-Prés, affl. de la Clarée. *Rivotum*, vers 1500 (Val-des-Prés, cadastre).
- RIVETS** (L^s) chal. c^m de Saint-Chaffrey. — *Rivotum*, 1510 (Saint-Chaffrey, cadastre).
- RIVIÈRE** (L^s), t. c^m d'Arvieux, affl. du Guil.
- RIVIÈRE** (L^s), f. c^m de Guillestre.
- RIVIÈRE** (L^s), f. c^m de Nefles.
- RIVIÈRE** (L^s), h. c^m de Rabou.
- RIVIÈRE** (L^s), t. c^m de Rabou, affl. du Buëch.
- RIVIÈRE** (L^s), f. c^m de Saint-Sauveur.
- RIVIÈRE** (L^s), h. c^m du Sauze.
- RIVOLE**, bois, c^m de Romette.
- RIVO** (L^s), h. c^m de la Salle.
- RIVOIRE**, quart. c^m d'Aspres-les-Corps. — *Revoirie*, 1525 (Aspres, cadastre).
- RIVOIRE** (L^s), bois, c^m de Saint-Julien-en-Champsaur.
- RIZON**, éc. c^m de Saint-André-de-Rosans. — *Castrum Rizonem*, 988 (Cluny, III, n^o 1784). — *Rizonum*, 1271 (Valb. II, p. 118). — *Castrum de Rizenio*, 1278 (Inv. des Dauph. p. 239). — *Rizonum*, 1284 (*ibid.* p. 234).
- RIZON**, mont. c^m de Ribeyret et de Saint-André-de-Rosans. — *Podium Rizonis*, 1350 (Is. B, 2,618).
- ROAFAN**, éc. c^m des Costes.
- ROANCE**, f. c^m de Ventavon.
- ROANNE** (HAUTE- et BASSE-), éc. c^m d'Ancele.
- ROAZAC**, t. c^m de Sigoyer, affl. de Baudon.
- ROBERT**, bois, c^m de Guillestre.
- ROBERT**, éc. c^m de Romette.
- ROBERT**, t. c^m de Saint-Firmin, affl. de la Severaisse. — *Robertum*, 1406 (Is. châtel.).
- ROBERT**, f. c^m de Saint-Michel-de-Chaillo.
- ROBERTS** (L^s), éc. c^m de Chabottes.
- ROBERTS** (L^s), h. c^m de Champcella.
- ROBERTS** (L^s), h. c^m de Freyssinières. — *Rotabers*, 1360 (Is. B, 2,995).
- ROBERTS** (L^s), h. c^m de Laye.
- ROBÈRE** (L^s), chât. c^m d'Embrun. — *Vinea Robeyria*, 1513 (H.-A.). — *La Robeyre*, 1530 (Pic.); 1556 (H.-A.).
- ROBIN**, f. c^m de Saint-Bonnet.
- ROBINS** (L^s), h. c^m de la Rochette.
- ROBION**, h. c^m de Névahe. — *Robiou* (Cass.).
- ROC-BERROU**, mont. c^m de Saint-Julien-en-Bauchaine et de Lus-la-Croix-Haute (Drôme).
- ROC-BLANC** (L^s), mont. c^m de Freyssinières, de Châteauroux et d'Orcières.
- ROC-DE-BEAUVENT** (L^s), mont. c^m de la Beaume, de Saint-Pierre-d'Argençon et de la Bâtie-des-Fonds (Drôme).

- ROC-DE-L'AIGLE (LE), mont. c^m de Ribiers et de Noyers (Basses-Alpes).
- ROC-DU-CLORISTE (LE), mont. c^m de Ribiers et de Noyers (Basses-Alpes).
- ROCHAILLE (LA), mont. c^m des Vigneaux et de l'Argentière.
- ROCHASSET (LE), éc. c^m de la Salle. — *Rocheta*, 1415 (Is. rec. Bri.).
- ROCHAS (LE), h. c^m de Bruis.
- ROCHAS (LE), h. c^m de Champoléon.
- ROCHAS (LE), éc. c^m du Monétier-de-Briançon. — *Le Rouchas* (Cass.).
- ROCHAS (LE), éc. c^m de Vallouise.
- ROCHAS-GARNIER, h. c^m du Puy-Saint-Pierre. — *Rochacium Garnerii*, 1225 (Cart. Ulc. p. 148). — *Rochassium Garnerii*, 1437 (Puy-Saint-Pierre). — *Roches Garnier* (Cass.); (État-maj.).
- ROCHASILLE, bois, c^m de Ribiers.
- ROCHAS-JULIEN, mont. c^m de Baratier et des Crottes. — *Rochassium Sancti Juliani*, 1232 (H.-A. Boec.). — *Rochassium Juliani*, 1349 (Pic.). — *Rochas Juliani*, 1458 (Crottes, cadastre).
- ROCHASSET (LE), éc. c^m d'Eygliers.
- ROCHASSETS (LES), chal. c^m de Saint-Chaffrey.
- ROCHASSON, f. c^m d'Aiguilles. — *Rochacium*, 1387 (Is. B, 3,010).
- ROCHASSON (LE), ruines et mont. c^m de Barillonnette. — *Castrum de Rochasons*, 1329 (B.-du-Rhône, B, Sisteron, 18). — *Rochacium montis seu serrum seu molaratum*, 1497 (Is. B, 2,998).
- ROCHE (LA), h. c^m de Jarjayes. — *Rupes*, 1506 (H.-A. terrier de Gap).
- ROCHE, éc. c^m d'Orpierre.
- ROCHE (LAC DE LA), lac, c^m de la Roche-de-Briançon.
- ROCHE (LA), h. c^m du Puy-Saint-André.
- ROCHE (LA), bois, c^m de Remollon.
- ROCHE-ARNAUDE (LA), bois, c^m de Molines-en-Queyras.
- ROCHE-BARON, chal. c^m de Saint-Martin-de-Queyrières. — *Roche baron de la Montagne* (Cass.).
- ROCHE-BERNARD (LA), bois, c^m du Monétier-de-Briançon.
- ROCHEBRUNE, mont. c^m d'Aiguilles et de Cervières.
- ROCHEBRUNE, c^m, c^m de Chorges. Voc. saint Julien. — *Roqua bruna in ripa Durantis*, 1238 (Bouche, II, p. 121). — *Villagium de Rochebrune*, XIII^e siècle (Valb. II, p. 15). — *Roqua bruna*, 1321 (Is. B, 2,998). — *Rupes bruna*, 1416 (H.-A.).
- ROCHE-CUARNIÈRE, mont. c^m de Champcella et de Réotier.
- ROCHE-COURBE, mont. c^m d'Aspres-les-Corps et de Corps (Isère).
- ROCHE-COURBE, f. c^m de Barillonnette. — *Roca corba*, 1473 (B.-du-Rhône, B, Sisteron, 18). — *Rochu corba*, 1473 (*ibid.*).
- ROCHE-COURBE (LA), mont. c^m de Barillonnette. — *Montanea de Ruppe corba*, 1473 (B.-du-Rhône, B, Sisteron, 18).
- ROCHE-DE-BRIANÇON (LA), c^m, c^m de l'Argentière. Voc. saint Laurent. — *Rupes*, 1296 (B.-du-Rhône, Malte, comm^{is} de Gap). — *Forestum de Ruppe*, XIII^e siècle (Valb. II, p. 15). — *Rupes*, 1321 (Is. B, 2,998). — *Rocha*, 1321 (H.-A.). — *Rupes*, 1331 (Guil.); 1401 (Is. B, 3,001); 1524 (H.-A.). — *La Roche*, 1568 (H.-A. pouillé de l'arch. d'Embrun); 1762 (État. des par.). — *La Roche sur Embrun* (Cass.).
- ROCHE-DES-ARNAUDS (MANDÈMENT DE LA). Ancien mandement comprenant la commune actuelle de la Roche-des-Arnauds. — *Mandement de la Roche des Arnauds*, 1609 (B.-du-Rhône, Malte, comm^{is} de Gap).
- ROCHE-DES-ARNAUDS (LA), c^m, c^m de Gap. Voc. saint Pierre. — *Rupes*, 1134 (H.-A. Durb.). — *Rupes Arnaudorum*, 1180 (Cart. de Saint-Victor, II, p. 366). — *La Rocca*, 1208 (H.-A. Durb.). — *Rocha*, 1208 (*ibid.*). — *Roca*, 1209 (*ibid.*). — *Rupes*, 1214 (H.-A.). — *La Rocha*, 1241 (H.-A. Durb.). — *Rocca Arnaudorum*, 1250 (H.-A. Berth.). — *Rocha*, 1251 (*ibid.*). — *Rocha Arnaudorum*, 1257 (*ibid.*). — *Rupes*, 1292 (Valb. II, p. 54). — *Rocha*, 1333 (H.-A. chap.). — *Rupes Arnaudorum*, 1343 (*ibid.*); 1352 (*ibid.*). — *Rupes Arnaudorum*, 1365 (*ibid.*). — *La Roche Arnaud*, 1512 (Is. B, 2,994). — *La Roche des Arnauds*, 1516 (H.-A. rôle des décimes du diocèse de Gap). — *Rupes Arnaudorum*, 1542 (H.-A.). — *La Roche Arnaud*, 1567 (H.-A. chap.).
- ROCHE-DÉSERTZ, gla. c^m du Villard-d'Arène.
- ROCHEFORT, mont. c^m d'Ancele. — *In Rocha forti*, 1376 (Is. memoria notarum). — *Ruppis fortis*, 1409 (Is. châtél.).
- ROCHEFORT, mont. c^m d'Esparron.
- ROCHE-FAURIO (LA), mont. c^m de la Pisse.
- ROCHE-FOULSTIÈRE, bois, c^m d'Orpierre.
- ROCHE-GIRAUD, gla. et lac, c^m de la Grave.
- ROCHE-GRAND, bois, c^m de Rosans.
- ROCHE-LONGUE, bois, c^m de Châteauroux.
- ROCHE-MÉANE (LA), mont. c^m de Réalon.
- ROCHE-MÉANE (LA), gla. c^m du Villard-d'Arène.
- ROCHE-MINCE, bois, c^m de Guillaume-Pérouse.
- ROCHEMONT, bois, c^m du Monétier-de-Briançon.
- ROCHE-MONT, bois, c^m du Villard-Saint-Pancrace.
- ROCHE-MOITE, bois, c^m du Villard-Saint-Pancrace.
- ROCHE-NEVIERRE, f. c^m de Montgardin.

ROCHE-NOIRE, chal. c^m du Monétier-de-Briançon.
 ROCHE-NOIRE, mont. c^m du Monétier-de-Briançon.
 ROCHE-NOIRE, chal. c^m de Névache.
 ROCHE-NOIRE, f. c^m de Valsérres.
 ROCHE-PARTIE, bois, c^m de Trescléoux.
 ROCHE-POUBRIE (LA), bois, c^m de Rosans.
 ROCHE (LE), chal. c^m de la Pisse.
 ROCHE (LE), f. c^m de Saint-Étienne-d'Avançon.
 ROCHE (LE), bois, c^m de la Salle.
 ROCHE-ARMÉ (LE), quart. c^m de la Salle.
 ROCHE-BLANC (LE), chal. c^m de Saint-Martin-de-Queyrières.
 ROCHE-BLANC (LE), bois, c^m de la Salle.
 ROCHE-BLAUD, bois, c^m de Furmeyer.
 ROCHE-CRABRAN (LE), mont. c^m de Rousset.
 ROCHE-DE-LA-CROIX (LE), mont. c^m du Puy-Saint-André. — *Ruppis Cruaya*, 1311 (Puy-Saint-André).
 ROCHE-DE-LA-MALAISIE (LE), bois, c^m de Saint-Léger.
 ROCHE-DE-MALTE (LE), bois, c^m de Lagrand.
 ROCHE-DES-DOGERS (LE), bois, c^m de Trescléoux.
 ROCHE-DU-RIAC (LE), bois, c^m d'Orpierre.
 ROCHE-MÉAN (LE), bois, c^m de Névache.
 ROCHE-RONDE (LA), lac, c^m de Saint-Véran.
 ROCHE-ROUSSE (LA), mont. c^m d'Agnielles. — *Rupis rufa*, 1140 (H.-A. Durb.).
 ROCHE-ROUSSE (LA), bois, c^m d'Aiguilles.
 ROCHE-ROUSSE (LA), bois, c^m de Châteauroux.
 ROCHE-ROUSSE (LA), h. c^m de Guillestre.
 ROCHE-ROUSSE (LA), lac, c^m d'Orcières.
 ROCHE-POINTU (LE), éc. c^m de Château-Ville-Vieille.
 ROCHE-POINTU (LE), bois, c^m de Rosans.
 ROCHE-ROND (LE), bois, c^m de Guillaume-Pérouse.
 ROCHE-ROUX (LE), f. c^m de Saint-Bonnet.
 ROCHE (LES), f. c^m du Monétier-de-Briançon.
 ROCHE (LES), éc. c^m du Puy-Saint-Pierre.
 ROCHEVAL, quart. c^m de Tallard. — *Rorechasal*, xiv^e s^e (Tallard). — *Rochasal*, xiv^e siècle (*ibid.*). — *Comba Rochasalis*, 1536 (*ibid.* cadastre).
 ROCHE-SOLME, bois, c^m de la Salle. — *A las Solmeas*, 1343 (Is. B., 2,996).
 ROCLETTE (MANDEMENT DE LA). Ancien mandement comprenant la commune de la Rochette et la maison forte d'Auriac. — *Mandamentum de Rocheta*, 1392 (Is. memoria notarum).
 ROCLETTE (LA), c^m, c^m de la Bâtie-Neuve. Voc. saint Jean-Baptiste. — *Rocheta*, xii^e siècle (H.-A.); 1307 (*ibid.*); 1352 (Is. B., 3,000); 1377 (H.-A. chap.); 1409 (*ibid.*); 1450 (*ibid.*). — *Locus Rocheta*, 1479 (*ibid.*). — *La Roucheta*, 1512 (Is. B., 2,994). — *Ruppeta*, 1513 (Is. cop. AA). — *La Rochete*, 1572 (Gap). — *Rocheta*, 1573 (Pic. rôle des bénéfices de l'évêché de Gap).

ROCLETTE (LA), bois, c^m de Chanousse.
 ROCLETTE (LA), h. c^m de Guillestre.
 ROCLETTE (LA), h. et ruin. c^m de Saint-Julien-en-Bauchaine. Ancienne paroisse sous le vocable de saint Valentin, supprimée en 1608. — *La Rocheta*, 1166 (H.-A. Durb.); 1176 (*ibid.*). — *La Roqueta*, 1180 (*ibid.*). — *Rocheta*, 1345 (B. N. cab. des titres, T. 6, n^o 132, 1). — *Rocheta in Beussemo*, 1453 (H.-A. chap.). — *Rocheta in Beauchaine*, 1516 (*ibid.*). — *La Rochette en Beauchaine*, 1516 (H.-A. rôle des décimes du diocèse de Gap). — *Rocheta in Belchaine*, 1573 (Pic. rôle des bénéfices du diocèse de Gap).
 ROCLETTE (LA), f. c^m de Savines. — *Rochasons ?* vers 1420 (H.-A. terrier de Savines).
 ROCHILLES (COL DES), col, c^m de Névache, conduisant de Névache en Savoie.
 ROCHONNET (LE), t. c^m de Saint-Maurice, affl. de la Severaisse.
 ROC-NOIR (LE), mont. c^m du Monétier-de-Briançon et du Villard-d'Arène.
 ROC-SÉRAS (LE), mont. c^m d'Agnielles, d'Aspres-les-Veynes et de Veynes.
 ROSENE (LE) [La gale], f. c^m de Barillonnette.
 ROGNONS (LES), t. c^m de Champoléon, affl. du Drac.
 ROI (BOIS DU), bois, c^m de Villard-Loubière.
 ROIS (LES), h. c^m d'Eyguians.
 ROIS (LES), h. c^m de Sigoyer.
 ROLLANDS (LES), f. c^m de Lays.
 ROMACE, chal. c^m de Réalou.
 ROMAN, f. c^m de Freyssinières.
 ROMANCHE (LA), r. Elle prend sa source dans la commune du Villard-d'Arène et quitte le département des Hautes-Alpes pour entrer dans celui de l'Isère dans la commune de la Grave au lieu dit de l'Oche. — *Romanchia*, 1309 (Valb. II, p. 145); 1361 (Is. châtel.).
 ROMANE (LA), f. c^m de la Saulce.
 ROMANE, bois, c^m de Saint-Sauveur.
 ROMANS (LES), h. c^m de Freyssinières.
 ROMANS (LES)? lieu disp. c^m de Savines. — *Domos Romanorum*, xv^e siècle (H.-A. terrier de Savines).
 ROMETTE (MANDEMENT DE). Ancien mandement comprenant cette seule commune.
 ROMETTE, c^m, c^m de Gap. Voc. saint Pierre. Autrefois prieuré conventuel de Cluny, fondé vers 940. — *Roma*, 739 (Cart. de Saint-Hugues, testament d'Abbon). — *Sanctus Petrus de Roma*, 1113 (Bulle de Pascal II. Gall. Christ. I, instrum. p. 115). — *Romuta*, 1152 (Mon. hist. patr. t. I, p. 797). — *Rometa*, 1177 (B. N. mss. lat. 10,950). — *Rometta*, 1183 (H.-A. Durb.). — *Rometa*, 1282

- (Is. B, 2,992); 1300 (Valb. I, p. 56); 1333 (H.-A. chap.). — *Rometta*, 1340 (Pic. testament d'Augustin de Montbrand). — *Monasterium de Rometta*, 1387 (Is. memoria notarum). — *Rometa*, 1439 (H.-A.); 1497 (Cart. de Saint-Hugues, p. 318). — *Romete*, 1512 (Is. B, 2,994). — *Rometta*, 1516 (H.-A. rôle des décimes du diocèse de Gap).
- ROMEYER (LE), f. c^m de Réotier.
- ROMETÈRE (LA), f. c^m de Lardier-et-Valença.
- ROMILLON, f. c^m de Pelleautier.
- ROMIOUX (LES), éc. c^m de Briançon. — *Romioux seu a la Planeta*, 1539 (Briançon, cadastre).
- ROND (LE), f. c^m de Vitrolles.
- RONDEL (LE), lac, c^m d'Agnière.
- RONDIGOU, f. c^m d'Orpierre.
- RONDONNANT, bois, c^m de Château-Ville-Vieille.
- RONGIÈRE (LA), bois, c^m de Saint-André-d'Embrun.
- RORIOUS (LES), lac, c^m d'Orcières.
- RONSEAU, lac, c^m de Cervières.
- ROBANCHES (LES), h. c^m de Saint-Jean-Saint-Nicolas. — *Rorenchi*, 1400 (Is. B; 2,627).
- ROSANAIS (LE). Ancienne circonscription territoriale comprenant presque toute la partie du diocèse de Gap située sur la rive droite du Buëch. Elle formait un archiprêtré. — *Pagus Rosanensis*, 988 (Cluny, III, n° 1,784). — *Rosanesium*, 1288 (Pic.); 1317 (Valb.); 1365 (Is. B, 2,996). — *Vallis de Rosanis*, 1375 (*ibid.* 3,010). — *Rosaneysium*, 1434 (*ibid.* 2,999). — *Rosanesium*, 1434 (*ibid.*); 1501 (H.-A.). — *Le Rouzanès*, 1516 (H.-A. rôle des décimes du diocèse de Gap). — *Rosanoy*, 1567 (H.-A. chap.).
- ROSANS (MANDÈMENT DE). Ancien mandement comprenant la seule commune de Rosans.
- ROSANS, ch.-l. de c^m, arr^s de Gap. Voc. saint Jacques le Majeur. — *Rodanone?* 739 (Cart. de Saint-Hugues, test. d'Abbon). — *Rosanum*, 1027 (Bois-sieu); 1171 (Cart. Ulc. p. 130). — *Rosani*, 1171 (Is. cop. AA); 1193 (H.-A. Durb.). — *Villa de Rosanis*, 1294 (Inv. des Dauph. p. 233). — *Rosani*, 1296 (*ibid.* p. 239). — *Rosans*, 1303 (B. N. nouv. acq. lat. 2,271, p. 12). — *Rosani*, 1340 (Pic. test. d'Augustin de Montbrand); 1365 (Is. B, 2,996). — *Le chastel de Rosans*, 1464 (Is. chartes). — *Locus de Rosanis*, 1494 (Is. B, 2,992). — *Rousans*, 1567 (H.-A. chap.). — *Rozans*, 1599 (H.-A.); 1762 (État des par.); (Cass.).
- ROSE (LA), éc. c^m de Rosans.
- ROSE (LA), h. c^m de Saint-Julien-en-Bauchaine.
- ROSE (LA), f. c^m de Saint-Pierre-d'Argençon.
- ROSIER (LE), quart. c^m d'Aspres-les-Corps. — *Rogerii*, 1525 (Aspres, cadastre).
- ROSIER (LE), h. c^m du Val-des-Prés. — *Masum Rogeriorum*, vers 1500 (Val-des-Prés, cadastre). — *Rogerii*, vers 1500 (*ibid.*). — *Les Rogiers*, 1783 (Albert, I, p. 298).
- ROSIBRES (LES), éc. c^m de Rosans.
- ROSINE, l. c^m de la Freissinouse, de Gap, de Pelleautier, de Neffes et de Tallard, affl. de la Durance. — *Rossini*, 1369 (Tallard). — *Aqua noncupata de Rosinas*, 1506 (Gap, livre terrier). — *Rivus Rosinarum*, 1506 (*ibid.*). — *Flumen Rosinarum*, 1536 (Tallard, cadastre).
- ROSEJAS, f. c^m de Laragne.
- ROSTANS (LES), h. c^m de Gap.
- ROSTOLAN, éc. c^m de Briançon.
- ROTUREL, t. c^m de Saint-André-d'Embrun, affl. de la Durance. — *Rivus Turrellus*, 1465 (Saint-André, cadastre).
- ROUANS, f. c^m de Ventavon.
- ROUARD, f. c^m d'Orpierre.
- ROUART, bois, c^m de la Cluse.
- ROUART, bois, c^m de Molines-en-Queyras.
- ROUCHAS (LE), chal. c^m du Puy-Saint-Vincent.
- ROUCHASSON (LE), bois, c^m de Moydans.
- ROUCHASSON, quart. c^m de Cervières. — *Rochacium*, 1364 (Is. rec. Bri.).
- ROUCHON (MOULIN DU), moul. c^m de Château-Ville-Vieille.
- ROUDIA, t. c^m de Lays, affl. du Drac.
- ROUDOUC, bois, c^m de Névache.
- ROUE (LA), chal. c^m de Saint-Chaffrey. — *Roa*, 1410 (Saint-Chaffrey, cadastre).
- ROUENS (LE), bois, c^m de Sainte-Colombe.
- ROUETTE (LA), f. c^m de Montmorin.
- ROUNT (LE), h. c^m de Château-Ville-Vieille. — *Rouit*, 1783 (Albert, I, p. 332).
- ROUYSIE (LA), bois, c^m de l'Argentière.
- ROUFERC, h. c^m de Ceillac. — *Rollefantum*, XIII^e siècle (Valb. II, p. 15). — *Rolle fanio*, 1321 (Is. B, 2,998).
- ROUGIER, f. c^m de la Roche-des-Arnsuds.
- ROUGIERS (LES), h. c^m de Châteauvieux.
- ROUGIERS (LES), bois, c^m de Saint-Chaffrey.
- ROUGNOUSE, vill. c^m d'Eourres. Paroisse, voc. saint Cosme et saint Damien. Érigée par ordonnance du 7 août 1847. — *Roniosa*, 1241 (B. du-Rhône, Maïte, comm^{tes} de Joucas).
- ROUGON, f. c^m du Sauze.
- ROUGONS (LES), éc. c^m des Crottes.
- ROUIES (LES), mont. c^m de Guillaume-Pérouse et de Saint-Christophe (Isère).
- ROUINE (LA), bois, c^m d'Anelle.
- ROUINOUSE, bois, c^m de Guillaume-Pérouse.

ROULETTE (LA), t. c^m du Glazil, affl. du torrent de Chabach.
 ROULIER (LE), chal. c^m de la Pisse.
 ROULIÈRES (LES), f. c^m de Saint-Bonnet.
 ROUMANIÈRES (LES), bois, c^m de Briançon.
 ROUMANON, f. c^m d'Upsix.
 ROUMEYÈRE (LA), quart. c^m de Saint-Laurent-du-Cros. — *Romeria*, 1526 (Saint-Laurent, cadastre).
 ROUMEYÈRES (LES), bois, c^m du Puy-Saint-Vincent.
 ROUMIONS (LES), éc. c^m d'Avançon.
 ROUMONS (LES), bois, c^m du Villard-Saint-Pancrace.
 ROUQUET (LE), bois, c^m de Lardier-et-Valença.
 ROURE (LE) [Le chêne], bois, c^m de l'Épine.
 ROURE (LE), bois, c^m de Risoul.
 ROURE (LE), f. c^m de la Roche-des-Arnauds.
 ROURE (LE), f. c^m de Valserrès.
 ROUREBEAU, h. c^m d'Upsix. — *Rourebel*, 1224 (H.-A. chap.). — *Roirebel*, 1280 (B.-du-Rhône, B, 1,075). — *Rourebel*, 1560 (Pic.). — *Rorebeau*, 1560 (*ibid.*). — *Rourebeau*, 1560 (*ibid.*). — *Rorebel*, 1566 (H.-A. chap.). — *Royrebel*, 1587 (*ibid.*).
 ROURIE (LA), bois, c^m de Saint-Clément.
 ROURIE (LA), f. c^m de Sorbiers.
 ROUBIER (LE), bois, c^m de Vallouise.
 ROURIÈRE (LA), bois, c^m de Chorges. — *Rorea*, 1512 (Chorges, cadastre).
 ROURIÈRE (LA), bois, c^m des Vigneaux. — *Rubireta*, 1358 (Is. rec. Bri.).
 ROUSAS (LE), h. c^m de l'Épine.
 ROUSAL, f. c^m de Gap.
 ROUSSET (LE), éc. c^m de Tallard.
 ROUSON, f. c^m de Ventavon.
 ROUSSAC, h. c^m de Champcella. — *Rousat*, 1783 (Albert, I, p. 163).
 ROUSSE (LA), mont. c^m d'Arvieux et de la Roche-de-Briançon.
 ROUSSE (LA), mont. c^m des Crottes et de Savines. — *Montanea et passum de Rossa*, 1276 (Is. B, 2,998). — *Montanea de Rossa*, 1357 (*ibid.*); 1428 (Pic.). — *Rossia*, 1458 (Crottes, cadastre). — *Montanea de la Roussa*, xv^e siècle (Is. B, 2,996). — *Montagne de la Rousse*, 1573 (Is. B, 2,996).
 ROUSSE (LA), bois, c^m de Montmorin.
 ROUSSE (LA), quart. c^m du Val-des-Prés. — *Ruffa*, vers 1500 (Val-des-Prés, cadastre).
 ROUSSELANE (LA), t. c^m de Barillonnette et de Vitrolles, affl. de la Déoule.
 ROUSSES (LES), chal. c^m de l'Argentière.
 ROUSSES (LES), h. c^m de Champcella.
 ROUSSES (LES), h. c^m de Chorges. — *Rutillagus?* 1062 (Cart. de Saint-Victor, II, p. 35).

ROUSSES (LES), chal. c^m de Freyssinières.
 ROUSSES (LES), éc. c^m du Puy-Saint-Eusèbe.
 ROUSSES (LES), h. c^m de Réalon. — *Ruffi*, 1335 (H.-A.). — *Les Rosses*, 1442 (H.-A. reconnaissances). — *Ruffi foresto Realoni*, 1503 (H.-A.). — *Ruffi*, 1508 (Is. B, 2,993).
 ROUSSES (LES), mont. c^m de Saint-Chaffrey.
 ROUSSET (MANDÈMENT DE). Ancien mandement comprenant la seule commune de Rousset. — *Mandamentum de Rosseto*, 1343 (Is. B, 2,623).
 ROUSSET, c^m, c^m de Chorges. Voc. l'Assomption. — *Rossetum*, 1050 (Cart. de Saint-Victor, II, p. 37). — *Rosetum*, 1050 (*ibid.*). — *Roset*, 1080 (*ibid.* II, p. 556). — *Rosset*, 1080 (*ibid.* II, p. 557). — *Rosetum*, 1177 (B. N. mss. lat. 17,558, p. 38). — *Rossetum*, 1210 (*ibid.*); 1257 (Valb. II, p. 205). — *Roussetum*, xiii^e siècle (*ibid.* II, p. 15). — *Rossetum*, 1334 (*ibid.* II, p. 267); 1343 (Is. B, 2,995). — *Rocetum*, 1345 (Is. B, 2,996). — *Roussetum*, xv^e siècle (H.-A.); 1506 (*ibid.* chap.). — *Rousset*, 1512 (Is. B, 2,994). — *Rosset*, 1568 (H.-A. pouillé du diocèse d'Embrun).
 ROUSSETON, éc. c^m de Romette.
 ROUSSETS (LES), f. c^m de Lagne.
 ROUSSETS (LES), éc. c^m de Lazer.
 ROUSSILLON, bois, c^m des Crottes. — *Roussillonum*, 1439 (Pic.). — *Roussillonum*, 1458 (Crottes, cadastre).
 ROUSSINES (LES), bois, c^m de Ristolas.
 ROUSSINS (LES), h. c^m d'Orcières. — *Territorium de Roncinis*, 1529 (H.-A. terrier d'Orcières).
 ROUSTAN, éc. c^m de Chanousse.
 ROUTAS (LE), éc. c^m d'Orpierre.
 ROUTE (LA), bois, c^m de Guillaume-Pérouse.
 ROUTE (LA), éc. c^m de la Pisse.
 ROUTE (LA), éc. c^m de Saint-Sauveur. — *A les vies*, 1585 (Pic. cadastre des Orres).
 ROUTES (LES), éc. c^m d'Abriés.
 ROUTES (LES), chal. c^m de la Grave.
 ROUTES (LES), h. c^m du Monétier-de-Briançon.
 ROUTES (LES), éc. c^m de Ribeyret.
 ROUTES (LES), f. c^m de Ribiers.
 ROUTES (LES), quart. c^m de la Salle. — *In Rotis*, 1450 (Is. B, 2,996).
 ROUTIER (LE GRAND- et PETIT-), chal. c^m de la Pisse.
 ROUTIER, f. c^m de Ventavon.
 ROUTON, moult. c^m de Sigottier.
 ROUVE (LA), mont. c^m de Guillaume-Pérouse et de Clémence-d'Ambel.
 ROUVIÈRE (LA), h. c^m de Châteauroux.
 ROUVIÈRE (LA), h. c^m du Puy-Saint-Eusèbe.
 ROUVIÈRE (LES), éc. c^m de Saint-Apollinaire.
 ROUVICOUSE (LA), f. c^m de Manteyer.

- ROUX (LES) [Les torrents], vill. c^m d'Abriés. Paroisse, voc. saint Jean-Baptiste.
- ROUX (LES), éc. c^m de Gap.
- ROUX, f. c^m de Montrond.
- ROUX (LES), h. c^m de la Roche-des-Arnauds.
- ROUX, à c^m de Saint-Apollinaire.
- ROUX (LES), h. c^m de Saint-Maurice. — *Molendinum de Ruffo*, 1407 (Is. châtél.).
- ROUX (TORRENT DES), t. c^m de Saint-Maurice.
- ROUX, f. c^m de Savines.
- ROUY, f. c^m de Montjaj.
- ROUYÈRE (LA), mont. c^m de Barret-le-Bas. — *Rubica*, 1241 (B.-du-Rhône, Malte, comm^m de Joncas).
- ROUYÈRE (LA), éc. c^m de l'Épine.
- ROUYÈRES (LES), bois, c^m de Montjaj.
- ROUYES (LES), chap. c^m de l'Argentière.
- ROUZAC, t. c^m de Sigoyer, affl. du torrent de Baudod.
- ROY, éc. c^m de Molines-en-Champsaur.
- ROYA (LA), gla. c^m de Clémence-d'Ambel.
- ROYÈRES (LES), bois, c^m d'Espinasses.
- ROZANS (LES), h. c^m de Châteauroux. — *Les Rouzans*, 1783 (Albert, I, p. 144).
- RUA (LA), h. c^m de Ceillac.
- RUA (LA) [Le torrent], h. c^m de Cervières.
- RUA (LA), h. c^m de Château-Ville-Vieille. — *Ruata gelata*, 1388 (Is. rec. Bri.).
- RUA (LA), h. c^m d'Eygliers. Divisé en *Rua d'alai* et *Rua d'amount*.
- RUA (LA), éc. c^m de Molines-en-Queyras. — *Rota*, 1358 (Is. rec. Bri.); 1378 (*ibid.*).
- RUA (LA), éc. c^m du Mont-Genèvre.
- RUA (LA), éc. c^m de Réotier.
- RUA (LA), h. c^m de Risoul.
- RUA (LA), h. c^m de Saint-Chaffrey. — *Ruata*, 1410 (Saint-Chaffrey, cadastre). — *Adrechum super Ruatam*, 1510 (*ibid.*).
- RUA (LA), chal. c^m de Saint-Crépin.
- RUA-DE-CHALLE (LA), chal. c^m d'Aiguilles.
- RUA-DES-BERGERS (LA), h. c^m de Molines-en-Queyras.
- RUA-DES-CHALMETTES (LA), h. c^m de Ceillac.
- RUA-DES-CHAUVEYS (LA), h. c^m de Risoul.
- RUA-DES-ESMIEUX (LA), h. c^m de Ceillac.
- RUA-DES-GARNIERS (LA), h. c^m de Ceillac.
- RUA-DES-JOUVES (LA), chal. c^m d'Aiguilles.
- RUA-DES-RAYNAUDS (LA), éc. c^m de Ceillac.
- RUA-DE-VILLE (LA), h. c^m de Ceillac.
- RUBOU, éc. c^m d'Abriés.
- RUCHES (LES), bois, c^m de Chanousse.
- RUDÈS (LES), t. c^m de la Rochette.
- RUE (LA), f. c^m d'Oze.
- RUEILLE (LA), bois, c^m de la Salle.
- RUE-PENDUE (LA), éc. c^m d'Aiguilles.
- RUFFY (LE), t. c^m de Freyssinières, affl. de la Biaysse.
- RUINE (LA), bois, c^m de Freyssinières.
- RUINE (LA), chal. c^m de Saint-Chaffrey.
- RUINE (LA), quart. et t. c^m du Val-des-Prés, affl. de la Clarée. — *Ruina*, vers 1500 (Val-des-Prés, cadastre).
- RUINE-BLANCHE (LA), bois, c^m de Saint-Martin-de-Queyrières.
- RUINES (LES), bois, c^m des Grottes. — *Ruina nigra*, 1298 (Embr. livre des copies).
- RUINES (LES), quart. c^m de la Salle. — *Ruina*, 1343 (Is. B., 2,996).
- RUINES-FRANÇAISES (LES), bois, c^m de Baratier. Nommées ainsi par opposition au bois des Ruines qui était dans la vallée de Barcelonnette appartenant au duc de Savoie jusqu'au traité d'Utrecht. — *Ruynete*, 1430 (Is. B., 2,997). — *Montanea de Ruyneta*, 1472 (Embr. livre des copies).
- RUINET, h. c^m de Montbrand.
- RUINETTES (LES), bois, c^m des Vigneaux. — *In Ruyneta*, 1461 (Is. rec. Bri.).
- RUISSEAU-BLANC (LE), t. c^m du Monétier-de-Briançon, affl. de la Guisane.
- RUISSEAU-NOIR (LE), bois, c^m de Briançon.
- RUSSES (LES), mont. c^m de Chanousse et de Saint-Cyric.
- RUYNET, h. c^m de Montbrand.

S

- SABBAT, f. c^m de Gap.
- SABBATIÈRE, quart. c^m de Tallard. — *Sabaterie*, XIV^e s^e (Tallard). — *Sabateria*, 1536 (*ibid.* cadastre).
- SABLONNIÈRES (LES), quart. c^m de l'Argentière. — *Sablneria*, 1397 (l'Argentière); 1406 (*ibid.*).
- SABON (LE), t. c^m de Bénévent-et-Charbillac, affl. du Drac.
- SACHAS (LE), t. c^m du Puy-Saint-André, affl. de la Durance. — *Rivus Saychas*, 1311 (Puy-Saint-André).
- SACHAS (LES), h. c^m de Saint-Martin-de-Queyrières. — *Ad Saychas*, 1311 (Puy-Saint-André). — *Sachacium*, XIV^e siècle (Is. rec. Bri.). — *Le Sachat de la Montagne* (Cass.).

- SAGHAS (LE), h. c^m du Villard-Saint-Pancrace. — *Sachacium*, 1344 (Briançon). — *Sacha* (Cass.).
- SAGNET (LE), mont. c^m de la Salle et du Monétier-de-Briançon.
- SABOUIRANT, bois, c^m de Saint-Sauveur.
- SACRE, bois, c^m de Serres.
- SAGNA-FOUISSA, f. c^m de Saint-André-d'Embrun.
- SAGNAS (LE), f. c^m du Poët.
- SAGNAS (LE), quart. c^m de Saint-André-d'Embrun. — *Masum de Sagnacis*, 1465 (Saint-André, cadastre).
- SAGNASSON, bois, c^m de Saint-Laurent-du-Cros.
- SAGNE (LA) [Le marais], lac, c^m d'Aspremont.
- SAGNE (LA), f. c^m d'Aubessagne. — *Sannetum*, 1406 (Is. châtél.).
- SAGNE (LA), f. c^m de Barceilonnette.
- SAGNE (LA), t. c^m de Briançon, affl. de la Guisane.
- SAGNE (LA), éc. c^m de Châteauroux.
- SAGNE (LA), f. c^m des Crottes. — *Sagnii*, 1458 (Crottes, cadastre). — *La Sagnas*, 1575 (Pic.).
- SAGNE (LA), f. c^m de la Farc.
- SAGNE (LA), éc. c^m de Poligny.
- SAGNE (LA), f. c^m de Rabou.
- SAGNE (LA), éc. c^m de Saint-Bonnet.
- SAGNE (LA), bois, c^m de Saint-Clément.
- SAGNE (LA), bois, c^m de Saint-Julien-en-Bauchaine. — *Pratum des Sainis*, 1184 (H.-A. Durb.). — *Las Sannas*, 1204 (*ibid.*).
- SAGNE (LA), éc. c^m de Vallouise.
- SAGNE (LA), moull. c^m de Vars.
- SAGNE-ARNAUD (LA), chal. c^m de Saint-Chaffrey. — *In Sagnarnaudi*, 1410 (Saint-Chaffrey, cadastre).
- SAGNE-BONNET (LA), f. c^m de Saint-Bonnet.
- SAGNE-DE-LA-BÂTIE (LA), éc. c^m des Vigneaux. — *A la Sagna*, 1345 (Is. rec. Bri.). — *In Sagniam*, 1345 (*ibid.*). — *Ad Sagnam*, 1347 (*ibid.*).
- SAGNE-DES-VIGNEAUX (LA), h. c^m des Vigneaux.
- SAGNE-DU-TAIX (LA), marais, c^m de la Bâtie-Neuve.
- SAGNE-GINAISE (LA), marais, c^m de Chorges. — *Sanhie Guynaysie*, 1512 (Chorges, cadastre).
- SAGNE-JALAFREY (LA), marais, c^m de Saint-Laurent-du-Cros. — *Sagna Jalafrey*, 1526 (Saint-Laurent, cadastre).
- SAGNE-LANDATOIRE (LA), bois, c^m de Saint-Martin-de-Quéyrières.
- SAGNE-LONGUE (LA), bois, c^m du Puy-Saint-Pierre.
- SAGNE-MICOURAOU (LA), bois, c^m de Saint-Laurent-du-Cros.
- SAGNE-NOIRE (LA), chal. c^m de Névache. — *Sagna bauda*, 1358 (Is. rec. Bri.).
- SAGNÈRES (LES), bois, c^m de Ceillac.
- SAGNÈRES (LES), h. c^m des Crottes. — *Sanherii*, 1407 (Is. B, 3,000). — *Sagneris*, 1458 (Crottes, cadastre).
- SAGNÈRES (LES), éc. c^m de Gap. — *Sanerie*, vers 1100 (H.-A.). — *Eyschanerii*, 1315 (H.-A. chap.). — *Sagneris*, 1506 (Gap, livre terrier). — *A las Sagnerias*, 1570 (Pic.). — *Eyssanières* (lang. vulg.).
- SAGNÈRES (LES), quart. c^m de Molines-en-Queyras. — *Sagnerii*, 1378 (Is. rec. Bri.).
- SAGNÈRES (LES), chal. c^m du Monétier-de-Briançon. — *Sagneris*, 1332 (Is. rec. Bri.).
- SAGNÈRES (LES), éc. c^m de Rambaud.
- SAGNÈRES (LES), quart. c^m du Saix. — *Les Saignières*, 1665 (Pic.).
- SAGNÈRES (LES), bois, c^m de la Salle.
- SAGNE-ROUSSE (LA), bois, c^m de la Salle.
- SAGNES (LES), quart. c^m de Briançon. — *Les Saignes de Saint Blays*, 1539 (Briançon, cadastre).
- SAGNES (LES), f. c^m de Chabottes.
- SAGNES (LES), moull. c^m de Château-Ville-Vieille.
- SAGNES (LES), bois, c^m de Guillestre.
- SAGNES (LES), bois, c^m du Puy-Saint-André.
- SAGNES (LES), h. c^m de Réotier. — *Les Saignes* (Cass.).
- SAGNES (LES), éc. c^m de Risoul.
- SAGNES (LES), bois, c^m de Ristolas.
- SAGNES (LES), étang, c^m de la Roche-des-Arnauds.
- SAGNES (LES), éc. c^m du Val-des-Prés. — *Las Saignes*, vers 1500 (Val-des-Prés, cadastre).
- SAGNES (LES), h. c^m de Vallouise.
- SAGNE-SALLIÈRE (LA), quart. et chap. c^m de Névache.
- SAGNES-DE-ROBION (LES), bois, c^m de Névache.
- SAGNES-PIARA (LES), bois, c^m de la Pisse.
- SAGNETTE (LA), bois, c^m de Névache.
- SAGNETTE (LA), h. c^m du Puy-Saint-Pierre.
- SAGNETTES (LES), h. c^m des Orres. — *Sagnis*, 1430 (Is. B, 2,997). — *Sagnii*, xv^e siècle (Pic. cadastre des Orres). — *Sanieti*, xv^e siècle (*ibid.*). — *Les Sagnettes*, 1585 (*ibid.*). — *Les Sannettes* (Cass.).
- SAGNIE (LA), quart. c^m de Saint-Chaffrey. — *Sagna*, 1342 (Is. rec. Bri.). — *Stagnetum*, 1410 (Saint-Chaffrey, cadastre).
- SAGNONNE (LA), éc. c^m d'Anceille. — *Sagnia*, 1371 (H.-A. terrier d'Anceille). — *Sagnhii*, 1406 (Is. châtél.).
- SAINTE-ADON, mont. c^m de Tallard. — *Piou Sant*, 1410 (Tallard).
- SAINTE-AGRICOL, chap. détr. c^m de Lagrand.
- SAINTE-ALBAN, h. c^m de Châteauroux. — *Forestum de Sancto Albano*, xiii^e siècle (Valb. II, p. 15). — *Sanctus Albinus*, 1321 (Is. B, 2,998). — *Locus Sancti Albani*, 1351 (Is. B, 3,001). — *Sanctus Albanus alias appellatus ad Rochassium*, 1351 (Is. B, 3,010).

- SAINT-ANDRÉ**, h. c^m de la Freissinouse. — *Sanctus Andreas prope Fraisenosam*, 1245 (H.-A. Berth.). — *Territorium Sancti Andree*, 1248 (H.-A. Durb.). — *Sanctus Andreas*, 1251 (H.-A. Berth.); 1288 (Pic.). — *Sanctus Andreas de Frayssenosa*, 1439 (H.-A. chap.). — *Saint André de la Frechenosse*, 1486 (Is. chartes). — *Saint André*, 1562 (Pic.). — *Saint André de la Freissinouse*, 1762 (État des par.).
- SAINT-ANDRÉ**, faub. c^m de Gap. Ancienne paroisse et ancien prieuré de l'ordre de Cluny, fondé en 1010 et aujourd'hui détruit. — *Ecclesia Sancti Andree apostoli*, 1010 (donation de Feraud, év. de Gap. B. N. mss. lat. 12,659, p. 353). — *Monasterium Sancti Andree Vapinci quod est citum extra civitatem*, 1171 (Is. cop. AA). — *Domus Sancti Andree de Gap*, 1293 (B. N. nouv. acq. lat. 2,270, p. 46). — *Sanctus Andreas Vapinci*, 1302 (Is. cop. AA). — *Rippa Sancti Andree*, 1324 (*ibid.*). — *Clastrum Sancti Andree de Vapinco*, 1329 (Is. B, 2,612). — *Sanctus Andreas prope Vapincum*, 1468 (Is. B, 2,997); 1573 (Pic. rôle des bénéfices du diocèse de Gap). — *Saint André lez Gap*, 1616 (Pic. rôle des décimes du diocèse de Gap).
- SAINT-ANDRÉ**, par. c^m de Gap. Ancienne chapelle d'un couvent de Franciscains convertie en paroisse sous le voc. de saint André, par ordonnance du 3 janvier 1845. — *L'église de saint François de Gap*, 1545 (Pol.).
- SAINT-ANDRÉ-D'EMBRUN**, c^m, c^m d'Embrun. Voc. saint André, apôtre. — *Sanctus Andreas*, XIII^e siècle (Valb. II, p. 15); 1284 (Embr.). — *Forestum Sancti Andree*, 1321 (Is. B, 2,998). — *Sanctus Andreas foresti Ebrudini*, 1346 (Is. B, 2,992). — *Sanctus Andreas*, 1417 (Pic.). — *Rus Sancti Andree*, 1465 (Saint-André, cadastre). — *Sanctus Andreas prope Ebrudunum*, 1516 (B. N. mss. lat. 12,730, p. 134). — *Saint André*, 1568 (H.-A. pouillé du diocèse d'Embrun). — *Saint André lez Embrun*, 1789 (Alman. du Dauph.).
- SAINT-ANDRÉ-DE-ROSANS (MANDEMENT DE)**. Ancien mandement comprenant la seule commune de Saint-André-de-Rosans. — *Mandamentum Sancti Andree de Rosanis*, 1337 (Inv. des Dauph. p. 121).
- SAINT-ANDRÉ-DE-ROSANS**, c^m, c^m de Rosans. Voc. saint Laurent. Ancien prieuré conventuel de Cluny, fondé en 988. — *Sanctus Andrea Rosanensis*, XI^e siècle (B. N. mss. lat. 12,659, p. 354); 1029 (*ibid.* p. 353). — *Cella sancti Andree*, 1075 (Bullarium Cluniacense, 18). — *Sanctus Andreas de Rosanis*, 1171 (Is. cop. AA). — *Domus Sancti Andree Rosanensis*, 1280 (B. N. nouv. acq. lat. 2,270, p. 23). — *Sanctus Andreas*, 1284 (Inv. des Dauph. p. 234). — *Sanctus Andreas de Rosans*, 1303 (B. N. nouv. acq. lat. 2,271, p. 12). — *Sanctus Andreas de Rosanis*, 1336 (Valb. II, p. 320). — *Sanctus Andreas in Rosanesio*, 1365 (Is. B, 2,996); 1434 (Is. B, 2,999). — *Saint André de Rouzanès*, 1516 (H.-A. rôle des décimes du diocèse de Gap). — *Saint André de Rosanoys*, 1567 (H.-A. chap.). — *Saint André de Rozans*, 1762 (État des par.).
- SAINT-ANDRÉ-EN-BAUCHAINE**, vill. c^m de la Faurie, siège de la paroisse. — *Castrum sancti Andree de Buychana*, 1339 (Is. B, 2,607). — *Sanctus Andreas de Beuchana*, 1359 (Is. cop. AA). — *Sanctus Andrea vallis Biuchane*, 1360 (Is. B, 3,000). — *Sanctus Andreas in Biauchana*, 1368 (H.-A. Durb.). — *Sanctus Andreas vallis Beuchane*, XIV^e siècle (Is. B, 3,000). — *Sanctus Andreas*, 1408 (*ibid.*). — *Sanctus Andreas vallis Beauchaine*, 1510 (H.-A. chap.). — *Saint Andrieu en Beauchaine*, 1512 (Is. cop. AA).
- SAINT-ANDRÉOL**, éc. c^m d'Upaix. — *Crux Sancti Andreeoli*, 1282 (Is. cop. AA). — *Prioratus Sancti Andreeoli*, 1418 (Is. B, 2,733).
- SAINTE-ANNE**, chap. c^m de Ceillac.
- SAINTE-ANNE**, bois, c^m de la Grave.
- SAINTE-ANNE**, chap. c^m de Gap.
- SAINTE-ANNE**, chap. c^m du Monétier-de-Briançon.
- SAINTE-ANNE**, chap. c^m du Mont-Genèvre.
- SAINTE-ANNE**, chap. c^m des Orres.
- SAINTE-ANNE (PETITE- et GRANDE-)**, éc. c^m du Poët.
- SAINTE-ANNE**, chap. c^m de Saint-Martin-de-Queyrières. — *Capella Sancte Anne et Jacobi*, 1516 (B. N. mss. lat. 12,730, p. 133).
- SAINT-ANTOINE**, chap. c^m de Baratier. — *Capella Sancti Anthonii fundata per nobilem Petrum de Baraterio*, 1430 (Is. B, 2,997).
- SAINT-ANTOINE**, chap. c^m du Mont-Genèvre.
- SAINT-ANTOINE**, h. c^m de la Pisse.
- SAINT-ANTOINE**, chap. c^m de Saint-Martin-de-Queyrières.
- SAINT-ANTOINE**, chal. c^m du Villard-d'Arène.
- SAINT-ANTOINE**, quart. et ruines, c^m de Vitrolles. Ancien hôpital de l'ordre de Saint-Antoine. — *Sanctus Antonius de Deolla*, 1516 (B. N. mss. lat. 12,730, p. 157). — *La Chapelle de Saint Antoyne du Vivas*, 1648 (la Saulce).
- SAINT-APOLLINAIRE**, c^m, c^m de Savines. Voc. saint Apollinaire. — *Sanctus Apollinarius*, 1352 (Is. B, 3,000); 1374 (Pic.). — *Sanctus Appolignarius*, 1389 (Is. châtél.). — *Sanctus Apollinarius*, 1413 (Is. B, 3,010). — *Sant Polenar*, 1442 (H.-A.). — *Sanctus Apollinarius*, XV^e siècle (H.-A. chap.); 1508 (Is. B, 2,993). — *Saint Pollinar*, 1550 (H.-A.). — *Saint Apolenar*, 1568 (H.-A. pouillé du die-

- cèse d'Embr.). — *Saint Apollinard*, 1762 (État des par.).
- SAINTE-APOLLONIE, chap. c^m du Puy-Saint-Pierre.
- SAINTE-APOLLONIE, chap. c^m de Vallouise.
- SAINT-APÔTRE (LE), mont. c^m d'Aspres-les-Veynes et de la Faurie.
- SAINT-ABET, faub. c^m de Gap. — *Sanctus Arigijs*, 1148 (Cart. Ulc. p. 6); 1180 (H.-A. Durb.). — *Sanctus Erigijs*, 1183 (Cart. Ulc. p. 14); 1225 (*ibid.* p. 53). — *Rippa Sancti Erigii*, 1324 (Is. cop. AA). — *Ecclesia Sancti Arigii*, 1326 (H.-A. chap.). — *Sanctus Aregius*, 1439 (H.-A.).
- SAINT-ABET, chap. détr. c^m de Veynes. — *Sanctus Erigijs*, 1344 (Is. B. 2,607); 1413 (Is. B. 2,631).
- SAINT-ANNOUX, chap. c^m de Saint-Chaffrey.
- SAINT-AUBAN-D'OZE, c^m, c^m de Veynes. Voc. saint Alban; l'ancien voc. était saint Paulin. — *Sanctus Albanus parrochia Oze*, 1525 (Pic.).
- SAINT-AUBERT, h. c^m de Ribiers.
- SAINT-AVONS, h. c^m d'Orpierre. — *Saint Avon* (Cass.).
- SAINT-BARBE, éc. c^m de Châteauneuf-de-Chabre.
- SAINT-BARBE, éc. c^m d'Embrun.
- SAINT-BARBE, chap. c^m du Villard-Saint-Pancrace.
- SAINT-BARDOUX. Voy. BARDOUX (LE).
- SAINT-BARTHELEMY, chap. c^m d'Abriés.
- SAINT-BARTHELEMY, f. c^m de Pelleautier.
- SAINT-BARTHELEMY, mont. c^m de Saint-André-de-Rosans.
- SAINT-BARTHÉLEMY, chal. c^m de la Salle.
- SAINT-BENOIT, chap. c^m de Névache.
- SAINT-BERNARD, bois, c^m de Château-Ville-Vicille. — *Sanctus Bernardus*, 1392 (Is. rec. Bri.).
- SAINT-BERNARD (TORRENT DE), t. c^m de Saint-Chaffrey, affl. de la Guisane.
- SAINT-BEYNET, quart. c^m de Châteauneuf-d'Oze.
- SAINT-BLAISE, vill. c^m de Briançon. Paroisse, voc. saint Blaise. Érigée par ordonnance du 3 mai 1846. — *Bollini*, 1265 (Is. rec. Bri.). — *Territorium Bollinorum*, 1390 (*ibid.*). — *Villagium de Bollinis in quo est capella Sancti Blasii*, 1437 (Puy-Saint-Pierre). — *Sanctus Blasius*, 1440 (Is. B. 3,010); 1495 (not. d'Embr.). — *Saint Blays*, 1539 (Briançon, cadastre). — *Saint Blaise de Bollines*, 1539 (*ibid.*).
- SAINT-BONNET (MANDÈMENT DE). Ancien mandement comprenant les communes de Saint-Bonnet, des Infournas et de Bénévent-et-Charbillac. — *Mandamentum Sancti Boneti*, 1378 (Is. B. 2,609).
- SAINT-BONNET, ch.-l. de c^m, arr^t de Gap. Voc. saint Bonnet, évêque. — *Sanctus Bonitus*, 1152 (Mon. hist. patr. I, p. 799). — *Sanctus Bonetus in Campo Sauro*, 1267 (Valb. II, p. 4). — *Sanctus Bonetus*, 1284 (*ibid.* II, p. 35); 1324 (*ibid.* I, p. 130). — *Sanctus Bonetus in Campo Sauro*, 1342 (*ibid.* I, p. 84). — *Saint Bonet de Champour*, 1343 (Docum. inéd. p. 80). — *Castellania Sancti Boneti*, 1349 (Valb. II, p. 597). — *Sanctus Bonetus*, 1363 (H.-A. chap.); 1397 (Is. B. 2,995). — *Saint Bonnet*, 1516 (H.-A. rôle des décimes du diocèse de Gap). — *Bonnet libre*, 1793.
- SAINTE-CATHERINE, faub. c^m de Briançon. — *Sancta Catherina*, 1344 (Briançon); 1393 (Is. rec. Bri.). — *Sainte Catherine*, 1539 (Briançon, cadastre).
- SAINTE-CATHERINE, chap. c^m de Châteauroux. — *Forestum de Sancta Catherina*, XIII^e s^e (Valb. II, p. 15). — *Sancta Catherina*, 1321 (Is. B. 2,998).
- SAINTE-CATHERINE, quart. c^m du Forest-Saint-Julien.
- SAINTE-CATHERINE, éc. c^m de Guillette. — *Capella Sancta Catherina*, 1516 (B. N. mss. lat. 12,730, p. 140).
- SAINTE-CATHERINE, quart. c^m de Montclus.
- SAINTE-CATHERINE (TORRENT DE), t. c^m du Noyer, affl. du torrent du Rejoux.
- SAINTE-CATHERINE, chap. c^m de Savines. — *Capella beate Catherina*, 1516 (B. N. mss. lat. 12,730, p. 137).
- SAINTE-CATHERINE, h. c^m de Vars.
- SAINTE-CÉCILE, éc. et chap. c^m de Ceillac.
- SAINTE-CÉCILE, quart. c^m de Chorges. Voy. MAS-SAINTE-CÉCILE (LE).
- SAINT-CÉCILE, par. détr. c^m d'Embrun. — *Ecclesia Sancte Cecilie*, 1458 (Crottes, cadastre). — *Ecclesia parrochialis Sancte Cecillie*, 1516 (Arch. nat. G², p. 216).
- SAINT-CHAFFREY, c^m, c^m du Monétier-de-Briançon. Voc. saint Chaffrey. — *Sanctus Theofredus*, 1118 (Cart. Ulc. p. 157). — *Sanctus Theofredus*, 1120 (*ibid.* p. 3). — *Ecclesia Theofredi*, 1158 (*ibid.* p. 9). — *Sanctus Theofredus*, 1160 (*ibid.* p. 168). — *Sanctus Theofredus*, 1183 (*ibid.* p. 14). — *Sanctus Theofredus*, 1225 (*ibid.* p. 52); 1265 (Is. rec. Bri.). — *Sanctus Theofredus Sale*, 1299 (*ibid.*). — *Sanctus Theofredus*, 1343 (Briançon). — *Parrochia Sancti Theofredi*, 1417 (Is. B. 2,992); 1495 (not. d'Embr.). — *Sanctus Theofredus mandamentum Briançoni*, 1525 (Is. B. 2,993). — *Saint Theofred*, 1540 (Is. B. 2,997). — *Saint Chaffrey*, 1540 (*ibid.*).
- SAINT-CRISTOPHE, chap. c^m de Névache.
- SAINT-CLAIR, mont. c^m d'Eourres et de Saint-Vincent (Basses-Alpes).
- SAINT-CLAUDE, éc. c^m de l'Argentière.
- SAINT-CLAUDE, f. c^m de Barillonnette.
- SAINT-CLAUDE, h. c^m de Ceillac.

- SAINT-CLAUDE, chap. et f. c^m de Chabottes.
- SAINT-CLAUDE, bois, c^m de Fouillouse.
- SAINT-CLAUDE, chap. c^m de Réalon.
- SAINT-CLAUDE, chap. c^m de Saint-Sauveur.
- SAINT-CLAUDE, quart. c^m de Serres.
- SAINT-CLAUDE, quart. c^m d'Upaix. Voy. AïRES (LES).
- SAINT-CLÉMENT, c^m, c^m de Guillestre. Voc. saint Clément. — *Sanctus Clemens*, 1124 (Morin-Pons, p. 203). — *Villa Sancti Clementis*, 1154 (Bulle d'Eugène III). — *Sanctus Clemens Ebredunensis diocesis*, 1276 (Valb. II, p. 14). — *Castrum et villa Sancti Clementis*, XIII^e s^e (*ibid.* p. 15). — *Sanctus Clemens*, 1306 (H.-A.); 1321 (Is. B., 2,998). — *Sanctus Clemens in castro de Reorterio*, 1351 (Is. B., 3,001). — *Sanctus Clemens*, 1402 (H.-A. arch. d'Embr.); 1459 (Pic.). — *Saint Clement*, 1512 (Is. B., 2,994); 1568 (H.-A. pouillé du dioc. d'Embr.).
- SAINT-CLÉMENT, h. c^m de Trescléoux. — *Cella sancti Clementis ad Trescleus*, 1079 (Cart. de Saint-Victor, II, p. 218). — *Sanctus Clemens*, 1115 (*ibid.* II, p. 77). — *Ecclesia sancti Clementis de Trescleus*, 1135 (*ibid.* II, p. 227).
- SAINT-COLOMBE, faub. c^m de Gap. — *Sancta Columba de Wapinco*, 1119 (Bulle de Calixte II). — *Sancta Columba de Vapinco*, XV^e siècle (Is. B., 2,999). — *Capella Sancte Columbe*, 1516 (B. N. mss. lat. 12,730, p. 155). — *Saincte Collumbe*, 1616 (Pic. rôle des décimes du diocèse de Gap).
- SAINT-COLOMBE (VALLÉE DE). Ancien mandement comprenant la commune actuelle de Sainte-Colombe et quelques autres terres actuellement dans la Drôme. — *Vallis Sancte Columbe*, 1365 (Is. B., 2,622); 1405 (Is. B., 3,000).
- SAINT-COLOMBE, c^m, c^m d'Orpierre. Voc. sainte Colombe. — *Sancta Colomba*, 1309 (B.-du-Rhône, B., 431). — *Sancta Columba*, XIV^e siècle (Is. B., 3,000); 1516 (H.-A. chap.); 1573 (Pic. rôle des bénéfices du diocèse de Gap).
- SAINT-COLOMBE, l. disp. c^m de Tallard. — *Ad Sanctam Columbam*, XIV^e siècle (Tallard).
- SAINT-COLOMBE, h. c^m d'Upaix.
- SAINT-CRÉPIN (MANDEMENT DE). Ancien mandement comprenant les communes actuelles de Saint-Crépin, Eygliers et Mont-Dauphin.
- SAINT-CRÉPIN, c^m, c^m de Guillestre. Voc. saint Crépin. — *Sanctus Crispinus*, XI^e siècle (Cart. Ulc. p. 156); 1132 (H.-A. Bosc.); 1180 (Cart. de Saint-Victor, II, p. 365). — *Castrum Sancti Crispini*, 1210 (B. N. mss. lat. 10,951). — *Sanctus Crispinus*, 1238 (Is. B., 3,001). — *Castrum et villa Sancti Crispini*, 1295 (Valb. II, p. 76). — *Sanctus Crispinus*, 1321 (Is. B., 2,998); 1410 (Pic.); 1442 (Embr.). — *Saint Crispin*, 1512 (Is. B., 2,994). — *Saint Crispin*, 1762 (État des par.).
- SAINT-CROIX, éc. c^m de Châteauroux. Ancienne abbaye unie à celle de Boscodon en 1293. — *Sancta Cruz*, 1124 (Morin-Pons, p. 203); 1188 (H.-A. Bosc.); 1218 (Cart. de Saint-Victor, II, p. 439). — *Monasterium Sancte Crucis*, 1293 (H.-A. Bosc.). — *Forestum de Sancta Cruce*, XIII^e s^e (Valb. II, p. 15). — *Sancta Cruz*, 1321 (Is. B., 2,998); 1343 (*ibid.* 2,995). — *Prioratus Sancte Crucis*, 1516 (B. N. mss. lat. 12,730, p. 140).
- SAINT-CROIX, ruines, c^m de Fouillouse. Ancien pèlerinage jadis très fréquenté. — *Santa Cruz de Fulhosa*, 1536 (Tallard, cadastre).
- SAINT-CYRICE, c^m, c^m d'Orpierre. Voc. saint Cyr et sainte Juliette. — *Sanctus Ciricius*, 1173 (H.-A. Durb.); 1309 (B.-du-Rhône, B., 431); XIV^e siècle (Is. B., 3,000). — *Sanctus Sciricius*, 1413 (B.-du-Rhône, Saint-Antoine, comm^{ie} de Veynes). — *Sanctus Ciricius*, XV^e siècle (Doc. inéd. p. 296). — *Sanctus Ciricius*, 1573 (H.-A. chap.). — *Saint Service*, 1616 (Pic. rôle des décimes du diocèse de Gap).
- SAINT-CYRICE (TORRENT DE), t. Prend sa source dans la commune de Villebois (Drôme), et, après avoir traversé celles de Saint-Cyrice et d'Étoile, se jette dans la Céans près d'Orpierre.
- SAINT-CYRIL, mont. c^m d'Eourres, de Ribiers et de Saint-Pierre-Avès. — *Sanctus Cirius*, 1177 (B.-du-Rhône, Malte, comm^{ie} de Joucas). — *Castellum Sancti Ciri*, 1177 (*ibid.*). — *Saint Sin* (lang. vulg.).
- SAINT-DENIS. Voy. PRIEURÉ (LE).
- SAINT-DIDIER, c^m, c^m de Saint-Étienne. Voc. saint Didier. — *Sanctus Desiderius*, 1152 (Mon. hist. patr. I, p. 799); XIV^e s^e (Is. B., 3,000). — *Sanctus Didierius*, 1413 (Is. B., 2,630). — *Sanctus Desiderius*, 1516 (H.-A. chap.). — *Saint Didier*, 1516 (H.-A. rôle des décimes du diocèse de Gap). — *Sanctus Didierius*, 1573 (Pic. rôle des bénéfices du diocèse de Gap). — *Saint Didier en Devoluy*, 1762 (État des par.).
- SAINT-DONAT, par. détr. c^m d'Embrun. — *Ecclesia parochialis Sancti Donati*, 1516 (Arch. nat. G²1, p. 216).
- SAINT-ÉLISABETH, chap. c^m d'Abriés.
- SAINT-ÉLISABETH, chap. c^m de Saint-Chaffrey.
- SAINT-ÉLISABETH (TORRENT DE), t. c^m de Saint-Chaffrey, affl. de la Guisane. Le nom de ce torrent a été changé, il y a quelques années, par l'administration des ponts et chaussées. — *Rivus Sancti Theoffredi*, 1410 (Saint-Chaffrey, cadastre).
- SAINT-ESPRIT (LE), f. c^m de Briançon.

- SAINT-ESPRIT (LE)**, chap. détr. c^m d'Embrun. — *Ad Sanctum Spiritum*, 1406 (H.-A.). — *Ecclesia Sancti Spiritus*, 1417 (Pic.).
- SAINT-ÉTIENNE**, h. c^m de Châteauroux. — *Forestum de Sancto Stephano*, XIII^e siècle (Valb. II, p. 15). — *Sanctus Stephanus*, 1321 (Is. B, 2,998). — *Manusum Sancti Stephani*, 1360 (Is. B, 2,996).
- SAINT-ÉTIENNE**, éc. c^m d'Eourres.
- SAINT-ÉTIENNE**, par. détr. c^m de Gap. — *Cura Sancti Stephani in civitate Vapincensi*, 1516 (Arch. nat. G², p. 255). — *Sanctus Stephanus Vapincensis*, 1561 (Pic.).
- SAINT-ÉTIENNE**, f. et ruines, c^m de Ribiers. — *Bastida Sancti Stephani*, 1241 (B.-du-Rhône, Malte, comm^{ie} de Joucas). — *Sanctus Stephanus*, 1249 (Inv. des Dauph. p. 238). — *Bastida Sancti Stephani*, 1282 (B.-du-Rhône, Malte, comm^{ie} de Joucas); XIV^e siècle (Is. B, 3,000); 1326 (B.-du-Rhône, Malte, comm^{ie} de Joucas). — *Sanctus Stephanus prope Sistarorum*, 1365 (Is. B, 2,622). — *Bastida Sancti Stephani prope Sistaricum*, 1414 (Is. B, 2,631).
- SAINT-ÉTIENNE**, quart. c^m de Savines. — *Saint Estienne de Savines*, 1667 (B. N. mss. fr. 15,719).
- SAINT-ÉTIENNE-AU-PIED-DU-BOIS**, éc. et chap. c^m de Poligny.
- SAINT-ÉTIENNE-D'AVANÇON**, c^m, c^m de la Bâtie-Neuve. Voc. saint Étienne, protomartyr. — *Sanctus Stephanus de Avanzano*, 1245 (H.-A. Durb.). — *Locus de Sancto Stephano*, 1334 (Valb. II, p. 264). — *Sanctus Stephanus vallis Avansonii*, 1364 (H.-A.). — *Sanctus Stephanus vallis Avansons*, 1473 (B.-du-Rhône, B, Sisteron, 18). — *Saint Estienne*, 1512 (Is. B, 2,994). — *Sanctus Stephanus de Avansono*, 1538 (H.-A. chap.). — *Sanctus Stephanus Avansoni*, 1540 (H.-A.). — *Saint Estienne d'Avanson*, 1568 (H.-A. pouillé du diocèse d'Embrun).
- SAINT-ÉTIENNE-EN-DEVOLUY**, ch.-l. de c^m, arr^t de Gap. Voc. saint Étienne, protomartyr. — *Sanctus Stephanus in Devologio*, XI^e siècle (B. N. mss. lat. 12,659, p. 354). — *Sanctus Stephanus*, 1152 (Mon. hist. patr. I, p. 799); 1234 (H.-A. Durb.). — *Sanctus Stephanus de Devolodio*, 1293 (*ibid.*). — *Sanctus Stephanus in Devolodio*, 1293 (*ibid.*). — *Villa Sancti Stephani in Devolodio*, 1391 (Is. B, 2,630). — *Sanctus Stephanus*, XIV^e siècle (Is. B, 3,000). — *Sanctus Stephanus in Devolodio*, 1405 (H.-A. Berth.). — *Saint Estienne en Devoluy*, 1516 (H.-A. rôle des décimes du diocèse de Gap). — *Saint Estienne en Devoluey*, 1550 (Pol.).
- SAINT-EUSÈBE (MANDEMENT DE)**. Ancien mandement comprenant la commune actuelle de Saint-Eusèbe.
- SAINT-EUSÈBE**, c^m, c^m de Saint-Bonnet. Voc. saint Pierre aux Liens. — *Ecclesia Sancti Eusebii*, 1179 (Cart. de Saint-Chaffre, p. 33). — *Sanctus Ausubius*, 1330 (H.-A. chap.). — *Sanctus Eusebius*, 1342 (Docum. inéd. p. 68). — *Sanctus Eusebius*, 1390 (Is. B, 3,000). — *Sanctus Eusebius in Campo Sauro*, 1413 (*ibid.* 2,630). — *Villa Sancti Heusebii*, 1484 (*ibid.* 2,992). — *Sanctus Heusebius*, 1490 (*ibid.*). — *Saint Auseby*, 1516 (H.-A. rôle des décimes du diocèse de Gap). — *Saint Euseby*, 1762 (État des par.); (Cass.). — *Mont Eusebe*, 1793.
- SAINT-EUTROPE**, chap. c^m d'Antonaves.
- SAINT-EXUPÈRE**, chap. c^m d'Antonaves.
- SAINT-EYRIÉ**, h. c^m de Savines.
- SAINT-EYRIEY**. Voy. MASSENTRIER.
- SAINT-FIRMIN**, ch.-l. de c^m, arr^t de Gap. Voc. saint Firmin. — *Sanctus Firminus*, 1178 (Bulle d'Alexandre III. B. N. mss. lat. 12,659, p. 147). — *Sanctus Furminus*, 1342 (Docum. inéd. p. 69). — *Sanctus Firminus*, 1393 (Is. B, 2,997). — *Saint Furmin*, 1516 (H.-A. rôle des décimes du diocèse de Gap). — *Sanctus Furminus*, 1563 (H.-A. chap.). — *Saint Furmin*, 1582 (*ibid.*); 1616 (Pic. rôle des décimes du diocèse de Gap). — *Firmin Fort*, 1793.
- SAINT-FLORENT**, quart. et chap. c^m des Orres. — *Saint Florens*, 1585 (Pic. cadastre des Orres).
- SAINT-FRANÇOIS**, f. c^m de Briançon. — *Cappella Sancti Francisci*, 1516 (B. N. mss. lat. 12,730, p. 132). — *Eymitière de Saint François*, 1539 (Briançon, cadastre).
- SAINT-FRANÇOIS**, chap. c^m de Névache.
- SAINT-FRONT**, chap. détr. c^m de Briançon. — *Sanctus Frons*, 1539 (Briançon, cadastre).
- SAINT-GÉNIÉS**, chap. c^m de Vallouise. — *Ecclesia Sancti Genesii*, 1225 (Cart. Ulc. p. 52).
- SAINT-GENIS (MANDEMENT DE)**. Ancien mandement comprenant la commune actuelle de Saint-Genis. Appartenait au chapitre du Puy.
- SAINT-GENIS**, éc. c^m de Ribiers.
- SAINT-GENIS**, c^m, c^m de Serres. Voc. saint Louis, roi de France; l'ancien voc. était Notre-Dame de l'Oche. — *Sanctus Ginesius*, 1180 (H.-A. Durb.). — *Sanctus Genesius*, 1209 (*ibid.*); 1270 (*ibid.*); 1334 (Inv. des Dauph. p. 217). — *Sanctus Ginius*, XIV^e s^e (Is. B, 3,000). — *Saint Genisix*, 1516 (H.-A. rôle des décimes du diocèse de Gap). — *Saint Genis le décollé*, XVII^e siècle (H.-A. chap.). — *Saint Genis le Dégoula*, 1762 (État des par.).

- SAINT-GEORGES, f. et ruines, c^{me} de Lazer. — *Capella Sancti Georgii*, 1183 (Bulle de Lucius III. Mesures de l'Île-Barbe, I, p. 115).
- SAINT-GERMAIN, f. c^{me} de Rambaud.
- SAINT-GERVAIS, chap. c^{me} du Mont-Genèvre.
- SAINT-GRÉGOIRE, l. disp. c^{me} de Tallard. — *Ad Sanctus Gregorium*, XIV^e siècle (Tallard).
- SAINT-GRIGNE, éc. c^{me} de Lagrand. — *Saint Criques* (Goss.).
- SAINT-GUILLAUME, éc. et chap. c^{me} d'Eygliers et de Mont-Dauphin. Ancien hôpital.
- SAINT-HILAIRE, li. c^{me} d'Ancele. — *Sanctus Ylarius*, 1371 (H.-A. terrier d'Ancele). — *Sanctus Yllarius*, 1479 (*ibid.*). — *Saint Yllaire*, 1591 (*ibid.*). — *Saint Yllère*, 1591 (*ibid.*).
- SAINT-HILAIRE, par. détr. c^{me} d'Embrun. — *Ecclesia Sancti Ylarii*, 1296 (H.-A. Bosc.). — *Parrochia Sancti Ylarii*, 1321 (Is. B, 2,998). — *Ecclesia parochialis de Sancto Ylario*, 1516 (Arch. nat. G^o 1, p. 216).
- SAINT-HIPPOLYTE, bois et chap. c^{me} de Névache.
- SAINT-HIPPOLYTE, chap. c^{me} de Saint-Martin-de-Queyrières. Située près du hameau du Bouchier. Cette chapelle était jadis un pèlerinage très fréquenté.
- SAINT-HOMME, bois, c^{me} du Villard-d'Arène.
- SAINT-HONORÉ, chap. c^{me} de Sorbiers.
- SAINT-IGNACE, chap. c^{me} de Névache.
- SAINT-JACQUES, chap. c^{me} de l'Argentière.
- SAINT-JACQUES, chap. c^{me} de Chaudun.
- SAINT-JACQUES, quart. c^{me} de Chorges. — *Sanctus Jacobus*, 1512 (Chorges, cadastre).
- SAINT-JACQUES, chap. c^{me} de la Grave.
- SAINT-JACQUES, chap. c^{me} de Névache.
- SAINT-JACQUES, chap. c^{me} de Réalon.
- SAINT-JACQUES, c^{me}, c^{me} de Saint-Firmin. Voc. saint Jacques le Majeur. — *Sanctus Jacobus*, 1179 (Cart. de Saint-Chaffre, p. 33). — *Sanctus Jacobus de Valle Gaudemarii*, 1390 (Is. B, 3,000). — *Sanctus Jacobus in introitu Vallis Gaudemarii*, 1406 (Is. châtel.). — *Sanctus Jacobus Vallis Gaudemaris*, 1500 (H.-A. pouillé du diocèse de Gap). — *Saint Jacques en Valgaudemar*, 1516 (H.-A. rôle des décimes du diocèse de Gap). — *Sanctus Jacobus in introitu Vallis Gaudemarii*, 1563 (H.-A. chap.). — *Saint Jacques en Valgodemar*, 1762 (État des par.). — *Jacques Republicain*, 1793.
- SAINT-JACQUES, chap. c^{me} de Saint-Martin-de-Queyrières. — *Capella Sancti Jacobi*, 1516 (B. N. mss. lat. 12,730, p. 133).
- SAINT-JACQUES, f. c^{me} d'Upaix. Ancien prieuré. — *Prioratus Sancti Jacobi*, 1418 (Is. B, 2,733).
- SAINT-JAMES, chap. c^{me} d'Ancele.
- SAINT-JAMES, chap. c^{me} de Châteauroux.
- SAINT-JAMES, chap. c^{me} de Châteaueviex.
- SAINT-JAMES, chap. c^{me} de Chaudun.
- SAINT-JAUME, f. c^{me} de Lazer.
- SAINT-JAUME, éc. c^{me} de Saint-Genis.
- SAINT-JAUME, éc. c^{me} de Sigoyer.
- SAINT-JEAN, chap. c^{me} de l'Argentière. Appartenait aux hospitaliers de Saint-Jean de Jérusalem. — *Capella Sancti Johannis de Gradibus Karuli*, 1296 (B.-du-Rhône, Malte, comm^{is} de Gap).
- SAINT-JEAN, chap. c^{me} de Barret-le-Bas. — *Ecclesia Sancti Johannis de Barreto Capre*, 1119 (B. N. mss. lat. 12,659, p. 192). — *Ecclesia Sancti Johannis de Barreto*, vers 1125 (*ibid.* p. 191).
- SAINT-JEAN, f. c^{me} de Bruis.
- SAINT-JEAN, l. disp. c^{me} de Chorges. — *Suptus Sanctum Johannem*, 1512 (Chorges, cadastre).
- SAINT-JEAN, vill. c^{me} des Crottes. Paroisse, voc. saint Jean-Baptiste. — *Pignanum*, 1302 (H.-A.); 1458 (Crottes, cadastre). — *Coppella beati Johannis*, 1516 (B. N. mss. lat. 12,730, p. 137). — *Pignans*, 1675 (Crottes, cadastre).
- SAINT-JEAN, h. c^{me} de Gap. — *Cassaniola*, 739 (Cart. de Saint-Hugues, test. d'Abbon). — *Chassanii*, 1338 (Valb. II, p. 356). — *Chassaigne*, 1343 (Docum. inéd. p. 80). — *Burgus Chauchenarum*, 1373 (Is. B, 3,000). — *Forestum de Chassagnis*, 1410 (H.-A. chap.). — *Chassegnie*, 1471 (Is. B, 2,996). — *Chassanhe*, XV^e siècle (Is. B, 2,999). — *Sanctus Johannes de Chassagnis*, 1506 (Gap, livre terrier). — *Sanctus Johannes de Chassanis*, 1506 (*ibid.*). — *Saint Jehan de Chassaignes*, 1516 (H.-A. rôle des décimes du diocèse de Gap). — *Sanctus Johannes de Chassanhiu*, 1521 (H.-A.). — *Saint Jehan de Chassaigne*, 1677 (*ibid.*).
- SAINT-JEAN, h. c^{me} de Ribeyret.
- SAINT-JEAN, chap. ruin. c^{me} de Ribiers. Ancien hôpital de l'ordre de Saint-Jean de Jérusalem.
- SAINT-JEAN, bois, c^{me} de Saint-Crépin.
- SAINT-JEAN, vill. c^{me} de Saint-Jean-Saint-Nicolas. Paroisse, voc. saint Jean-Baptiste. — *Ecclesia Sancti Joannis*, 1179 (Cart. de Saint-Chaffre, p. 33). — *Sanctus Johannes*, 1377 (Chaper). — *Parochia Sancti Johannis de Montorserio*, 1397 (Is. memoria notarum). — *Sanctus Johannes de Montorserio*, XIV^e siècle (Docum. inéd. p. 90). — *Sanctus Johannes de Montorserio*, 1447 (H.-A. chap.). — *Saint Jehan de Montorcier*, 1516 (H.-A. rôle des décimes du diocèse de Gap). — *Saint Jehan de Monthorcier*, 1556 (Gaignaire). — *Saint Jean de Montorcier*, 1762 (État. des par.).

- SAINT-JEAN, chap. c^m de Saint-Martin-de-Queyrières.
 SAINT-JEAN, chap. disp. c^m de Serres. — *Subtus Sanctum Johannem*, 1398 (Is. châtél.).
 SAINT-JEAN, chap. et éc. c^m de Théus. — *Capella Sancti Johannis evangeliste*, 1516 (B. N. mss. lat. 12,730, p. 138).
 SAINT-JEAN, chap. c^m de Vars.
 SAINT-JEAN, chap. et éc. c^m de Vallouise. — *Capella Sancti Johannis evangeliste*, 1472 (Is. B, 2,999). — *Capella beati Johannis*, 1516 (B. N. mss. lat. 12,730, p. 134).
 SAINT-JEAN, éc. c^m du Villard-Saint-Pancrace. — *Sanctus Johannes de nemore*, 1379 (Is. rec. Bri.).
 SAINT-JEAN-DES-AIRES, égl. détr. c^m de Gap. — *Sanctus Johannes de Arais*, 1311 (B.-du-Bhône, Malte, comm^m de Gap).
 SAINT-JEAN-LE-ROND, église, c^m de Gap. D'abord baptistère, puis chapelle des pénitents, puis théâtre, aujourd'hui cathédrale provisoire. — *Ecclesia Sancti Johannis rotundi*, 1323 (H.-A. chap.).
 SAINT-JEAN-SAINT-NICOLAS, c^m, c^m d'Orcières. Commune composée des deux paroisses de *Saint-Jean* et *Saint-Nicolas*. Voy. ces noms.
 SAINT-JOSEPH, f. c^m de l'Argentière.
 SAINT-JOSEPH (TORREST DE), f. c^m du Monétier-de-Briançon, affl. de la Guisane.
 SAINT-JOSEPH, chap. c^m du Puy-Saint-André.
 SAINT-JOSEPH, chap. c^m des Vigneaux.
 SAINT-JOSEPH-DES-FONTAINES, chap. c^m de la Salle.
 SAINT-JULIEN, f. c^m de Savines. — *Saint Julien*, 1543 (Pic.).
 SAINT-JULIEN-EN-BAUCHAINE, c^m, c^m d'Aspres. Voc. saint Blaise. L'ancien voc. était saint Julien. — *Sanctus Julianus*, 1116 (H.-A. Durb.); 1172 (*ibid.*). — *Sanctus Julianus de Biochana*, XII^e siècle (*ibid.*). — *Sanctus Julianus de Biochana*, 1255 (*ibid.*). — *Sanctus Julianus in valle de Bueuchana*, 1281 (*ibid.*). — *Sanctus Julianus de Byouchano*, 1323 (*ibid.*). — *Sanctus Julianus de Bieuchano*, 1340 (Pic. testament d'Augustin de Montbrand). — *Sanctus Julianus in Byuchana*, 1345 (B. N. cal. des titres, T. 6, n^o 132, 1). — *Sanctus Julianus vallis Bouchane*, 1475 (Is. B, 2,999). — *Sanctus Julianus de Beuchania*, 1501 (H.-A. chap.). — *Saint Julien en Beauchaine*, 1512 (Is. B, 2,994). — *Sanctus Julianus vallis Beauchani*, 1516 (H.-A. chap.). — *Saint Julien en Beauchane*, 1516 (*ibid.*) rôle des décimes du diocèse de Gap. — *Saint Julien en Beauchène*, 1762 (État des par.).
 SAINT-JULIEN-EN-CHAMPSAUR, c^m, c^m de Saint-Bonnet. Voc. saint Julien. — *Sanctus Julianus*, 1152 (Mon. hist. patr. I, p. 799). — *Sanctus Julianus de Buyscardo*, 1296 (H.-A. chap.). — *Sanctus Julianus*, 1377 (Chaper). — *Sanctus Julianus de Buyscardo*, 1393 (H.-A. chap.). — *Sanctus Julianus in Camposauro*, 1490 (Is. B, 2,992). — *Saint Julien du Buysard*, 1516 (H.-A. rôle des décimes du diocèse de Gap). — *Sanctus Julianus de Buyscardo*, 1521 (H.-A. chap.). — *Saint Julien*, 1572 (Gap). — *Julien la Montagne*, 1793.
 SAINT-LAURENS, f. c^m de Ventavon.
 SAINT-LAURENT, chap. c^m d'Abriés.
 SAINT-LAURENT, chap. ruin. c^m de Barret-le-Bas. Ancien prieuré de l'abbaye de Saint-André-lès-Avignon. — *Ecclesia Sancti Laurentii de Barreto Capre*, 1119 (B. N. mss. lat. 12,659, p. 192). — *Sanctus Laurentius de Barreto inferiori*, 1222 (*ibid.* p. 202).
 SAINT-LAURENT, ruin. c^m d'Oze.
 SAINT-LAURENT, chap. c^m du Puy-Saint-André.
 SAINT-LAURENT, chap. c^m de Saint-Martin-de-Queyrières.
 SAINT-LAURENT, h. c^m de Sigoyer. — *Saint Laurens*, 1621 (Pic.).
 SAINT-LAURENT, chap. c^m du Villard-Saint-Pancrace.
 SAINT-LAURENT-DU-CROS, c^m, c^m de Saint-Bonnet. Voc. saint Laurent. — *Sanctus Laurentius*, 1152 (Mon. hist. patr. I, p. 799). — *Ecclesia Sancti Laurentii*, 1179 (Cart. de Saint-Chaffre, p. 33). — *Sanctus Laurentius de Croso*, 1220 (Is. B, 2,992). — *Sanctus Laurentius*, 1251 (H.-A. Berth.). — *Sanctus Laurentius de Croso*, 1328 (H.-A. chap.). — *Sanctus Laurentius de Croco*, 1333 (*ibid.*). — *Saint Loren*, 1343 (Docum. inéd. p. 80). — *Sanctus Laurentius de Crosso*, 1347 (H.-A. chap.). — *Sanctus Laurentius*, 1377 (Chaper). — *Sanctus Laurentius de Croso*, 1430 (H.-A. chap.). — *Saint Laurens du Cros*, 1481 (Is. B, 2,992). — *Saint Laurens du Cros*, 1516 (H.-A. rôle des décimes du diocèse de Gap). — *Saint Laurens du Craus*, 1582 (H.-A. chap.). — *Laurent du Serre*, 1793.
 SAINT-LAZARE, quart. c^m de Chorges. — *Sanctus Lazarus*, 1512 (Chorges, cadastre).
 SAINT-LÉGER, c^m, c^m de Saint-Bonnet. Voc. saint Léger. — *Sanctus Lagerius*, 1378 (Is. memoria notarum); 1479 (H.-A. terrier d'Ancelle); 1500 (H.-A. pouillé du diocèse de Gap). — *Sanct Lagier*, 1572 (Gap). — *Saint Lagier*, 1591 (H.-A. terrier d'Ancelle). — *Léger les Bois*, 1793.
 SAINT-LÉON, éc. c^m de Saint-Genis. — *Sanctus Lauge-rius de Jobia*, 1204 (B. N. mss. lat. 12,686, p. 45).
 SAINT-LOUIS, chap. c^m de l'Épine.
 SAINTE-LUCE, éc. c^m de Réalon.
 SAINTE-LUCIE, quart. et chap. détr. c^m des Crottes.
 SAINTE-MADELEINE. Voy. MADELEINE (LA).
 SAINT-MAINS, chap. et f. c^m de Gap. — *Sanctus Ma-*

- mitus*, v. 1150 (B.-du-Rhône, G, Saint-Sauveur); 1251 (Is. chartes). — *Sanctus Mames*, xiii^e siècle (B.-du Rhône, G, Saint-Sauveur). — *Sanctus Mamenius*, 1439 (H.-A.). — *Prioratus Sancti Mameti prope et extra muros civitatis Vapincensis*, 1554 (*ibid.*). — *Saint Meintz*, 1616 (Pic. rôle des décimes du diocèse de Gap).
- SAINT-MAINS, colline, c^{me} de Gap. — *Mons sancti Mameti*, 1506 (Gap, livre terrier).
- SAINT-MARCELLIN, vill. c^{me} de Châteauroux. Paroisse, voc. saint Marcellin. — *Sanctus Marcellinus*, 1321 (Is. B, 2,998).
- SAINT-MARCELLIN, chap. c^{me} de Grévoix.
- SAINT-MARCELLIN, chap. c^{me} des Crottes.
- SAINT-MARCELLIN, par. détr. c^{me} d'Embrun. — *Ecclesia Sancti Marcellini*, 1300 (H.-A.). — *Parochia Sancti Marcellini*, 1321 (Is. B, 2,998). — *Cura Sancti Marcellini*, 1516 (Arch. nat. G^o 1, p. 216).
- SAINT-MARCELLIN, égl. détr. c^{me} de Lardier-et-Valença. — *Sanctus Marcellinus*, 1235 (B.-du-Rhône, Malte, comm^{me} de Gap).
- SAINT-MARCELLIN, vill. c^{me} de Vars. Siège de la paroisse. — *Sanctus Marcellinus*, xiii^e siècle (Valb. II, p. 15); 1321 (Is. B, 2,998). — *Sanctus Marcellinus Vercii*, 1516 (Arch. nat. G^o 1, p. 218).
- SAINT-MARCELLIN, h. c^{me} de Veynes. Ancienne paroisse supprimée au Concordat. — *Sanctus Marcellus*, 1150 (H.-A. Durb.). — *Sanctus Marcellinus*, 1239 (Is. chartes). — *Sanctus Marcellinus juxta Veynetum*, 1307 (H.-A.). — *Sanctus Marcellinus*, 1365 (Is. B, 2,996); 1573 (H.-A. chap.).
- SAINT-MARGUERITE, chap. c^{me} d'Embrun.
- SAINT-MARGUERITE, vill. c^{me} de Gap. Paroisse, voc. sainte Marguerite. Érigée par ordonnance du 23 janvier 1845.
- SAINT-MARGUERITE, chap. et h. c^{me} de Saint-Martin-de-Queyrières.
- SAINT-MARIE, c^{me}, c^{me} de Rosans. Voc. sainte Marie. — *Sancta Maria*, 1242 (Is. B, 2,635); 1269 (Inv. des Dauph. p. 218); 1294 (*ibid.* p. 233); xiv^e siècle (Is. B, 3,000). — *Castrum Sancte Marie*, 1351 (Is. B, 3,010). — *Sancta Maria vallis Olle*, 1362 (Is. B, 2,622). — *Sainte Marie de Val dolce*, 1362 (Is. B, 2,628).
- SAINT-MARIE, égl. disp. c^{me} de Trescléoux. — *Ecclesia Sancte Marie*, 1115 (Cart. de Saint-Victor, II, p. 77).
- SAINT-MARIE, h. c^{me} de Vars. Ancienne paroisse supprimée par le Concordat. — *Nostra Dona*, xiii^e s^e (Valb. II, p. 15). — *Nostra Domina*, 1321 (Is. B, 2,998). — *Nostra Domina Vercii*, 1516 (Arch. nat. G^o 1, p. 218).
- SAINT-MARIE-DES-CHAMPS, égl. détr. c^{me} d'Embrun. — *Ecclesia Sancte Marie de Actis*, 1152 (Mon. hist. patr. I, p. 799).
- SAINT-MARIE-DU-TEMPLE, égl. détr. c^{me} d'Embrun. — *Santa Maria de Templo*, 1517 (Pic.).
- SAINT-MARTHE, chap. et éc. c^{me} d'Embrun. — *Ecclesia Sancte Marthe*, 1417 (Pic.). — *Sancta Martha*, 1493 (H.-A.).
- SAINT-MARTHE (TORRENT DE), t. c^{me} d'Embrun, affl. de la Durance. — *Rivus Sancte Marthe*, 1484 (H.-A.).
- SAINT-MARTIN, chap. ruin. c^{me} de Château-Ville-Vieille.
- SAINT-MARTIN, chap. c^{me} de Châteauneuf-de-Chabre.
- SAINT-MARTIN, f. c^{me} de Gap. Ancienne comm^{me} de l'ordre de Saint-Jean de Jérusalem. — *Sancti Martini ecclesia*, v. 1100 (H.-A.). — *Sanctus Martinus Vapinci*, v. 1100 (*ibid.*). — *Pomerium Sancti Martini*, 1243 (H.-A. Berth.). — *Devant Saint Martin*, 1376 (B.-du-Rhône, Malte, comm^{me} de Gap).
- SAINT-MARTIN, h. c^{me} de Jarjayes. — *Sanctus Martinus de Jarjaya*, 1516 (B. N. mss. lat. 12,730, p. 159).
- SAINT-MARTIN, mont. c^{me} de Jarjayes.
- SAINT-MARTIN, bois, c^{me} de Montmorin.
- SAINT-MARTIN, chap. c^{me} de Saint-Bonnet.
- SAINT-MARTIN, éc. c^{me} de la Salle.
- SAINT-MARTIN, f. et chap. c^{me} du Sauze.
- SAINT-MARTIN, quart. c^{me} de Savines. — *Sanctus Martinus*, 1371 (Is. de facto Sabine).
- SAINT-MARTIN, h. c^{me} de Saint-Pierre-d'Argençon. Ancienne paroisse supprimée au Concordat. — *Sanctus Martinus*, 1354 (H.-A. Durb.). — *Saint Martin d'Argenson*, 1516 (H.-A. rôle des décimes du diocèse de Gap). — *Sanctus Martinus Argensonis*, 1573 (Pic. rôle des bénéfices du diocèse de Gap).
- SAINT-MARTIN, f. c^{me} de Tallard. — *Sanctus Martinus*, xiv^e siècle (Tallard); 1536 (*ibid.* cadastre).
- SAINT-MARTIN, h. c^{me} d'Upaix. Ancien prieuré. — *Prioratus Sancti Martini*, 1418 (Is. B, 2,733). — *Sanctus Martinus*, 1506 (*ibid.* 2,993). — *Sanctus Martinus de Hortis*, 1516 (B. N. mss. lat. 12,730, p. 157).
- SAINT-MARTIN, éc. et chap. c^{me} de Ventavon. — *Sanctus Martinus*, 1290 (H.-A. Berth.). — *Terra Sancti Martini*, 1298 (*ibid.*).
- SAINT-MARTIN-D'AUPS, f. c^{me} de Fouillouse. Ancien prieuré.
- SAINT-MARTIN-DE-QUEYRIÈRES, c^{me}, c^{me} de l'Argentière. Voc. saint Martin de Tours. — *Sanctus Martinus de Ponte rufo*, 1118 (Cart. Ulc. p. 15). — *Sanctus Martinus de Caireria*, 1120 (*ibid.* p. 3); 1148 (*ibid.* p. 6). — *Sanctus Martinus de Quaireria*, 1225 (*ibid.* p. 52). — *Sanctus Martinus de Cayreria*, 1265 (Is. rec. Bri.). — *Sanctus Mar-*

- tinus de Quarrerria*, 1311 (Puy-Saint-André). — *Universitas Sancti Martini*, 1343 (Briançon). — *Sanctus Martinus de Cayreria*, 1352 (Valb. I, p. 149). — *Castellania Sancti Martini*, 1352 (*ibid.*). — *Sanctus Martinus de Cheyreria*, 1390 (Guil.). — *Sanctus Martinus*, 1395 (Is. B, 3,000). — *Saint Martin de la Carrière*, 1404 (Docum. inéd. p. 241). — *Sanctus Martinus de Quereria*, 1409 (Is. B, 2,996). — *Castellania Sancti Martini de Quayreria*, 1476 (*ibid.* 2,992). — *Sanctus Martinus de Queyrieria*, 1491 (H.-A. chap. d'Embr.). — *Saint Martin de Queyrières*, 1568 (H.-A. pouillé du diocèse d'Embrun). — *Roche forte de Queyrières*, 1793.
- SAINT-MAURICE, c^{me}, c^{me} de Saint-Firmin. Voc. saint Maurice. — *Parrochia Sancti Mauricii*, 1413 (Is. B, 2,629). — *Saint Maurice*, 1516 (H.-A. rôle des décimes du diocèse de Gap). — *Sanctus Mauricius*, 1573 (Pic. rôle des bénéfices du diocèse de Gap). — *Val Maurice*, 1793.
- SAINT-MAURICE (TORRENT DE), t. c^{me} de Saint-Maurice, affl. de la Severaisse.
- SAINT-MAURICE, chap. et hermit. c^{me} de Valsertes. Pèlerinage jadis très fréquenté. — *Sanctus Mauricius*, 1176 (H.-A. Bosc.). — *Domus Sancti Mauricii*, 1197 (Bouche, II, p. 191).
- SAINT-MAURICE, mont. c^{me} de Valsertes. — *Podium Sancti Mauricii*, 1190 (H.-A. Bosc.); 1259 (H.-A.).
- SAINT-MATEUL, quart. c^{me} de Saint-Laurent-du-Cros. — *In Sancto Mayolio*, 1526 (Saint-Laurent, cadastre). — *Sanctus Mahiolhus alias in Inferneto*, 1526 (*ibid.*).
- SAINT-MICHEL, h. c^{me} d'Agnielles. — *Sanctus Michaelus*, 1281 (H.-A. Durb.).
- SAINT-MICHEL, chap. c^{me} de Bénévent-et-Charbillac.
- SAINT-MICHEL, chap. c^{me} de Cervières.
- SAINT-MICHEL (TORRENT DE), t. c^{me} de Cervières, affl. de la Cerveyrette.
- SAINT-MICHEL, quart. c^{me} des Crottes. — *Pratum Sancti Michaelis*, 1389 (H.-A.).
- SAINT-MICHEL, éc. c^{me} de Montclus.
- SAINT-MICHEL, f. c^{me} de Montclus.
- SAINT-MICHEL, chap. c^{me} du Monétier-de-Briançon.
- SAINT-MICHEL, chap. et h. c^{me} de Prunières. Ancien prieuré de l'abbaye de Boscodon. — *Sanctus Michael de Culcha*, 1210 (B. N. mss. lat. 10,951). — *Sanctus Michael de Culca*, XIII^e siècle (Valb. II, p. 15); 1389 (H.-A.); 1408 (Is. B, 3,000).
- SAINT-MICHEL, f. c^{me} de Saint-Crépin.
- SAINT-MICHEL, chap. c^{me} de Saint-Martin-de-Queyrières. — *Capolla Sancti Michaelis*, 1225 (Cart. Ulc. p. 52); 1472 (Is. B, 2,999).
- SAINT-MICHEL, égl. disp. c^{me} de Trescléoux. — *Ecclesia Sancti Michaelis*, 1115 (Cart. de Saint-Victor, II, p. 77).
- SAINT-MICHEL-DE-CHAÏLOL, c^{me}, c^{me} de Saint-Bonnet. Voc. saint Michel. Érigée par ordonnance du 19 mars 1838. — *Parrochia Sancti Michaelis*, 1334 (Is. B, 2,610). — *Sanctus Michaelus*, 1377 (Chaper). — *Sanctus Michaelus de Chalhioho*, 1390 (H.-A. chap.). — *Sanctus Michael de Chalhioho*, XIV^e siècle (Docum. inéd. p. 89). — *Sanctus Michaelus in Camposauro*, 1449 (Is. B, 2,998). — *Sanctus Michael de Chalhioho*, 1500 (H.-A. pouillé du diocèse de Gap). — *Saint Michel de Chaiol*, 1516 (H.-A. rôle des décimes du diocèse de Gap). — *Guillaume Faudon*, 1742 (nom imposé par arrêt du parlement à la réunion des deux paroisses de Saint-Michel et de Saint-Pierre-de-Chaïlol). — *Montorcier la Montagne*, 1793.
- SAINT-NICOLAS, vill. c^{me} de Saint-Jean-Saint-Nicolas. Paroisse, voc. saint Nicolas. Érigée par ordonnance du 13 novembre 1833. — *Ecclesia de Montorserio*, 1179 (Cart. de Saint-Chaffre, p. 33). — *Sanctus Nicolaus*, 1377 (Chaper). — *Sanctus Nicholaus de Montorserio*, XIV^e siècle (Docum. inéd. p. 90). — *Saint Nicolas de Montorcier*, 1516 (H.-A. rôle des décimes du diocèse de Gap). — *Sanctus Nicolaus de Montorserio*, 1529 (H.-A. terrier d'Orcières). — *Saint Nycolas de Montorcier*, 1542 (H.-A. chap.). — *Sanctus Nicolaus Montorserii*, 1573 (Pic. rôle des bénéfices du diocèse de Gap). — *Saint Nicolas de Montorcier*, 1762 (État des par.).
- SAINT-NORGUIS, h. c^{me} de Ribiers.
- SAINT-OURS, h. c^{me} de Briançon.
- SAINT-PANCRACE, h. c^{me} de la Bâtie-Neuve.
- SAINT-PANCRACE (TORRENT DE), t. c^{me} de la Bâtie-Neuve, affl. de la Luye.
- SAINT-PANCRACE, chap. c^{me} du Villard-Saint-Pancrace. Autrefois but d'un pèlerinage très fréquenté. — *Sanctus Brancatius*, 1225 (Cart. Ulc. p. 52). — *Ecclesia Sancti Brancacii*, 1344 (Briançon). — *Sant Brancaci* (lang. vulg.).
- SAINT-PANERAU, chap. c^{me} de Réotier.
- SAINT-PANSIER, mont. c^{me} de Ribiers et de Bevons (Basses-Alpes). But de pèlerinage; la chapelle se trouve sur le territoire des Basses-Alpes. — *Saint Pensier* (État-maj.).
- SAINT-PARAGE, chap. c^{me} de Chorges.
- SAINT-PAUL, f. et chap. c^{me} d'Esparron.
- SAINT-PÉLADE. Voy. MAS-SAINTE-PÉLADE.
- SAINT-PEYRE, chap. ruin. c^{me} du Puy-Sanières. — *Saint Peyre* (État-maj.).
- SAINTE-PHILOMÈNE, chap. c^{me} de Montmaur. — *Ecclesia*

- Septem fontium*, 1238 (H.-A. Durb.); 1245 (*ibid.*).
— *Sept fonts, vieux temple* (Cass.).
- SAINT-PHILOMÈNE, chap. c^m du Puy-Saint-André.
- SAINT-PIERRE, par. détr. c^m d'Embrun. — *Ecclesia Sancti Petri*, 1342 (Pic.). — *Ecclesia parochialis Sancti Petri*, 1516 (Arch. nat. G^o 1, p. 216).
- SAINT-PIERRE, chap. c^m d'Esparron.
- SAINT-PIERRE, éc. c^m de Jarjayes.
- SAINT-PIERRE, éc. c^m de Méreuil.
- SAINT-PIERRE, f. c^m de Neffes.
- SAINT-PIERRE, éc. c^m de Pelleantier.
- SAINT-PIERRE (TORRENT DE), t. c^m de la Pisse, affl. du torrent de l'Aile-Froide.
- SAINT-PIERRE, h. c^m de Remollon.
- SAINT-PIERRE, h. c^m de Théus.
- SAINT-PIERRE, éc. c^m de Veynes.
- SAINT-PIERRE-AVEZ, c^m, c^m de Ribiers. Voc. saint Pierre, apôtre. — *Sanctus Petrus Vesc*, 1119 (Bulle de Gelase II. B. N. mss. lat. 12,659, p. 192). — *Sanctus Petrus Verz*, 1119 (*ibid.* p. 315). — *Sanctus Petrus Vez*, 1143 (Bulle d'Innocent II). — *Sanctus Petrus Aves*, 1177 (B.-du-Rhône, Malte, comm^{re} de Joucas). — *Sanctus Petrus Aves*, 1290 (*ibid.*). — *Castrum Sancti Petri d'Aves*, 1326 (*ibid.*). — *Sanctus Petrus Avesii*, 1330 (*ibid.*). — *Sanctus Petrus Avezii*, 1357 (Is. cop. AA). — *Castrum Sancti Petri*, 1365 (*ibid.*). — *Sanctus Petrus Aveyii*, 1365 (Is. B, 2,622). — *Sanctus Petrus Avesius*, 1367 (B.-du-Rhône, Malte, comm^{re} de Joucas); 1376 (*ibid.*). — *Saint Pierre Evsec*, 1742 (H.-A.).
- SAINT-PIERRE-D'ARGENÇON, c^m, c^m d'Aspres. Voc. saint Pierre, apôtre. Voy. au mot Argençon. — *Sanctus Petrus de Argensono*, 1516 (H.-A. chap.). — *Saint Pierre d'Argenson*, 1516 (H.-A. rôle des décimes du diocèse de Gap). — *Sanctus Petrus Argensonis*, 1573 (Pic. rôle des bénéfices du diocèse de Gap).
- SAINT-PONS, quart. c^m de Tallard. — *Sanctus Poncius*, xiv^e siècle (Tallard).
- SAINT-PRIVAT, éc. c^m d'Embrun. — *Ecclesia Sancti Privati*, 1417 (Pic.).
- SAINT-RICHARD, f. c^m de la Bâtie-Neuve.
- SAINT-ROCH, chap. c^m d'Abriés.
- SAINT-ROCH, h. c^m de l'Argentière.
- SAINT-ROCH, éc. c^m de Châteauroux.
- SAINT-ROCH, éc. et chap. c^m d'Embrun.
- SAINT-ROCH, chap. c^m de Guillestre.
- SAINT-ROCH, chap. c^m de Manteyer.
- SAINT-ROCH, chap. c^m du Monétier-de-Briançon.
- SAINT-ROCH, h. c^m de Névaiche. — *Cappella Sanctorum Antonii et Rochi*, 1516 (B. N. mss. lat. 12,730, p. 132).
- SAINT-ROCH, chap. c^m des Orres.
- SAINT-ROCH, chap. c^m du Puy-Saint-Vincent.
- SAINT-ROCH, chap. c^m de Réotier.
- SAINT-ROCH; f. c^m de Ribiers. Ancienne maledrerie.
- SAINT-ROCH, chap. c^m de Ristolas.
- SAINT-ROCH, chap. c^m de la Roche-de-Briançon.
- SAINT-ROCH, chap. c^m de Saint-André-d'Embrun.
- SAINT-ROCH, chap. c^m de Saint-Chaffrey.
- SAINT-ROCH, chap. c^m de Saint-Firmin.
- SAINT-ROCH, chap. c^m de Saint-Martin-de-Queyrières.
- SAINT-ROCH, éc. c^m de Vallouise.
- SAINT-ROCH, éc. c^m du Val-des-Prés.
- SAINT-ROCH, chap. c^m de Ventavon.
- SAINT-ROCH, chap. c^m du Villard-Saint-Pantrace.
- SAINT-ROMAN. Voy. CHAPELLE-SAINT-ROMAN (LA).
- SAINT-ROMAN, chap. c^m d'Avançon. — *Bastida Sancti Romani*, 1334 (Is. B, 2,610). — *Bastida Sancti Romani juxta territorium Bastide nove*, 1442 (Is. B, 2,997).
- SAINT-ROMAN, h. et chap. c^m de Neffes.
- SAINT-SAMUEL, quart. c^m de Saint-Julien-en-Bauchaine.
- SAINT-SAUVEUR, chap. c^m de Barret-le-Bas.
- SAINT-SAUVEUR, c^m, c^m d'Embrun. Voc. la Transfiguration. — *Sanctus Salvator*, xiii^e siècle (Valb. II, p. 15); 1321 (Is. B, 2,998); 1337 (Embr. livre des copies); 1444 (Pic.); 1469 (H.-A.). — *Sanctus Salvator foresti Ebreduni*, 1474 (H.-A.). — *Saint Sauveur*, 1568 (H.-A. pouillé du diocèse d'Embrun). — *Saint Sauveur lez Embrun*, 1789 (Almss. du Dauph.).
- SAINT-SAUVEUR, f. c^m de Méreuil.
- SAINT-SAUVEUR, quart. c^m de Ribiers. — *Campus Salvatoris*, 1267 (B.-du-Rhône, Malte, comm^{re} de Joucas).
- SAINT-SÉBASTIEN, chap. c^m de Crévoux.
- SAINT-SÉBASTIEN, chap. c^m de Guillestre.
- SAINT-SÉBASTIEN, chap. c^m de Risoul.
- SAINT-SÉBASTIEN, chap. c^m de Saint-Martin-de-Queyrières.
- SAINT-SÉBASTIEN (TORRENT DE), t. c^m de Saint-Martin-de-Queyrières, affl. de la Durance.
- SAINT-SÉBASTIEN, chap. c^m des Vigneaux. — *Capella Sancti Sebastiani*, 1572 (Is. B, 2,999).
- SAINT-SÉPULCRE (LE), h. c^m de Chorges. Ancien prieuré de l'abb. de Boscodon. — *Ecclesia Sancti Sepulchri*, 1135 (Cart. de Saint-Victor, II, p. 227); 1145 (*ibid.* II, p. 364). — *Sanctus Sepulcher de Caturicis*, 1343 (Is. B, 2,995). — *Sanctus Sepulcher Caturicis*, 1373 (H.-A. Bosc.). — *Sepulcher*, 1512 (Chorges, cadastre). — *Prieuré du Saint Sepulchre*, 1568 (H.-A. pouillé du diocèse d'Embrun).
- SAINT-SÉPULCRE (LE); quart. c^m d'Oze. Ancienne possession du prieuré de Romette.
- SAINT-SÉPULCRE-DE-LA-PIERRE-SAINTE (LE), hôpit. disp. c^m de l'Argentière. — *Domus Petre Sancte*, 1215

- (L'Argentière). — *Domus Sepulcri de Petra Sancta*, 1316 (*ibid.*). — *Hospitalis Petre Sancte*, 1450 (*ibid.*).
- SAINT-SIMON, chap. c^m de Molines-en-Queyras.
- SAINT-SIXTE, chap. c^m de Brésiers.
- SAINT-SURNIN, quart. c^m d'Embrun. — *Ecclesia Sancti Saturnini extra muros*, 1218 (Cart. de Saint-Victor, II, p. 440). — *Ecclesia Sancti Saturnini*, 1417 (Pic.). — *Saint-Sernin* (Cass.).
- SAINT-THOMAS, h. c^m de Réotier. — *Saint Thomas dit Cabuso* (Cass.).
- SAINTE-TRINITÉ (LA), chap. disp. c^m des Crottes. — *Capella Sancte Trinitatis*, 1458 (Crottes, cadastre); 1516 (Arch. nat. G³ 1, p. 218).
- SAINT-VERAN, c^m, c^m d'Aiguilles, Voc. saint Veran. — *Sanctus Veranus*, 1311 (Is. rec. Bri.); 1358 (*ibid.*); (Is. B. 3,010); 1403 (Embr.); 1427 (Is. B. 3,010); 1479 (*ibid.* 2,992). — *Saint Veran en Queyras*, 1789 (Alman. du Dauph.). — *Blanche froide*, 1793.
- SAINT-VINCENT, par. détr. c^m d'Embrun. — *Cura Sancti Vincentii in civitate Ebreunensi*, 1516 (Arch. nat. G³ 1, p. 216).
- SAINT-VINCENT, f. c^m d'Orpierre.
- SAINT-VINCENT, chap. et éc. c^m du Puy-Saint-Vincent.
- SAINT-VINCENT, bois, c^m de Saint-Cyrice.
- SAINT-VINCENT, quart. c^m du Saix. — *La crous de Sant Vincent*, 1665 (Pic.).
- SAINT-VINCENT, éc. c^m de Savournon.
- Saix (LE), c^m, c^m de Veynes. Voc. saint Vincent. — *Saysium*, 1208 (Inv. des Dauph. p. 228). — *Sais*, 1247 (H.-A. Durb.). — *Saysium*, 1307 (H.-A.); 1355 (H.-A. Durb.); 1382 (La Ric.). — *Saisium*, XIV^e siècle (Is. B. 3,000). — *Le Scez*, 1486 (Is. chartes). — *Le Sais*, 1512 (Is. B. 2,994). — *Le Saix*, 1516 (H.-A. rôle des décimes du diocèse de Gap). — *Le Says*, 1715 (Pic.).
- SALADE (LA), bois, c^m de Névache.
- SALAPETTES (LES), mont. c^m de Champcella.
- SALCE (LA HAUTE-ET BASSE-), chal. c^m de l'Argentière.
- SALCE (LA), bois, c^m de Molines-en-Queyras.
- SALCE (LA), bois, c^m de la Pisse.
- SALCE (LA), h. c^m de Vars.
- SALCETTE (LA), bois et gla. c^m de Saint-Martin-de-Queyrières et des Vigneaux.
- SALÉON (MANDÈMENT DE). Ancien mandement comprenant la seule commune actuelle de Saléon.
- SALÉON, c^m, c^m d'Orpierre. Voc. saint Antoine. — *Ecclesia de Celedone*, v. 1100 (Gall. Christ. I, instrum. p. 86). — *Celeonum*, 1297 (Is. B. 2,997). — *Castrum de Celeone*, 1306 (Inv. des Dauph. p. 235). — *Castrum de Celeono*, 1309 (H.-A. Berth.). — *Saleonum*, 1309 (Sisteron). — *Celeonum*, 1338 (Is. B. 2,997). — *Celeo*, 1375 (Is. B. 2,625). — *Syleonum*, 1386 (Docum. inéd. p. 201). — *Celeonum*, 1390 (Sisteron). — *Saleonum*, 1516 (H.-A. chap.). — *Saleon*, 1516 (H.-A. rôle des décimes du diocèse de Gap).
- SALÉRANS, c^m, c^m de Ribiers. Voc. saint André. — *Ecclesia Salardani*, v. 1125 (donation par l'évêque de Gap, à Saint-André d'Avignon. B. N. mss. lat. 12,659, p. 136). — *Salaranum*, 1178 (Bulle d'Alexandre III. B. N. mss. lat. 12,659, p. 196). — *Salarani*, XIV^e siècle (Is. B. 3,000). — *Salaroni*, 1408 (Is. B. 2,733). — *Salerani*, 1516 (H.-A. chap.). — *Salerans*, 1516 (H.-A. rôle des décimes du diocèse de Gap).
- SALETTES (LES), mont. c^m de Baratier. — *Montanea de Eysaleta*, 1472 (Embr. livre des copies).
- SALETTES (LES), éc. c^m de Briançon. — *La Collette*, 1539 (Briançon, cadastre).
- SALETTES (LES), h. c^m de la Cluse.
- SALETTES (LES), t. c^m de la Cluse, affl. de la Béoux.
- SALERTES (LES), h. c^m de Saint-Sauveur. — *Salete*, 1278 (H.-A. Bosc.); 1312 (Embr. livre des copies); 1374 (Embr.). — *Salete foresto Ebruduni*, 1389 (H.-A.). — *Salete*, 1430 (Is. B. 2,997). — *Saleta*, 1444 (Pic.).
- SALLAS (LES), h. c^m de Ventavon.
- SALLE (LA), c^m, c^m du Monétier-de-Briançon. Voc. saint Marcellin. — *Sala*, 1118 (Cart. Ulc. p. 157). — *Salla*, 1120 (*ibid.* p. 3); 1148 (*ibid.* p. 6). — *Sala*, 1158 (*ibid.* p. 9); 1225 (*ibid.* p. 52); 1327 (Is. B. 2,994); 1358 (Is. rec. Bri.). — *La Sale*, 1422 (Is. B. 2,994). — *Salla*, 1462 (Briançon). — *Sala*, 1476 (Is. B. 2,992). — *Salla mandamenti Brianconi*, 1525 (Is. B. 2,993). — *La Salle*, 1568 (H.-A. pouillé du diocèse d'Embrun). — *Salla*, 1582 (Briançon).
- SALLE (TORRENT DE LA), t. c^m de la Salle, affl. de Guisane. — *Rivus de Sala*, 1232 (Is. B. 2,994).
- SALLÉ, h. c^m de Névache. — *Sallehum*, 1358 (Is. rec. Bri.). — *Le Salles* (Cass.).
- SALLES (LES), f. c^m de Montéglin.
- SALLETES (LES), fort, c^m de Briançon.
- SALLETES (LES), bois, c^m de Crévoux.
- SALOMONS (LES), chal. c^m de la Grave.
- SALUCES, mont. c^m de Saint-André-d'Embrun et de Vars. — *Montanea Salutiarum*, 1321 (Embr.).
- SALUCHET (LE), t. c^m de Chorges, affl. de Malefosse. — *Saluchatum*, 1512 (Chorges, cadastre).
- SALVAL, f. c^m de Guillestre.
- SALVE (LA), bois, c^m de Risoul.
- SALVE, éc. c^m de Risoul.

- SAMAROUX (LES), mont. c^m de Saint-Disdier.
 SAMBIN, éc. c^m d'Aspres-les-Corps.
 SAMBUS (LES) [Les sureaux], f. c^m d'Aspres-les-Corps.
 SANGARGIS, chal. c^m de Saint-Chaffrey.
 SAMUEL, éc. c^m de Montjay.
 SANGUINET (LE), h. c^m de Rochebrune.
 SANHORGUES, f. c^m de Ribiers.
 SANTA (LA), f. c^m d'Avançon.
 SANTONS (LES), h. c^m d'Avançon.
 SAP (LE), bois, c^m d'Aspres-les-Corps. — *En Lous-sappe*, 1525 (Aspres, cadastre).
 SAPENIER, éc. c^m de la Pisse. — *Sapinterre* (Cass.).
 SAPET (LE), bois, c^m d'Arvieux.
 SAPET (LE), bois, c^m de Molines-en-Champsaur.
 SAPET (LE), chal. c^m de Saint-Martin-de-Queyrières.
 SAPET (LE), éc. c^m des Vigneaux. — *Saponum*, 1334 (Is. rec. Bri.).
 SAPEY (LE), éc. c^m de l'Argentière.
 SAPEY (LE), chal. c^m de Saint-Chaffrey. — *Saponum*, 1410 (Saint-Chaffrey, cadastre).
 SAPHYRAN (LE), bois, c^m de Saint-Chaffrey.
 SAPHIE, mont. c^m de Saint-Crépin et d'Eygliers.
 SAPIE (LA), bois, c^m de la Faurie et de Saint-Julien-en-Bauchaine.
 SAPIN (LE), chal. c^m de Saint-Chaffrey. Détruit au commencement de ce siècle. — *Al Sabinien*, 1377 (Is. rec. Bri.). — *Le Sapin de la montagne* (Cass.).
 SAPIN (LE), bois, c^m du Val-des-Prés.
 SAPOT (LE), chal. c^m de Saint-Martin-de-Queyrières.
 SAPPET (LE), mont. c^m de la Bâtie-Neuve. — *Sapèum*, xv^e siècle (Is. cop. AA).
 SARENNES (LES), bois, c^m de Crévoux.
 SARGUINETS (LES), éc. c^m d'Orpierre.
 SARRACHIER, h. c^m de Saint-Clément.
 SARRAILLES (LES) [Les serrures], lac, c^m de Cervières.
 SARRAS (LES), quart. c^m d'Ancele. — *Serrati*, 1395 (H.-A. terrier d'Ancele).
 SARRAS (LES), h. c^m de Ventavon.
 SARRASINE (LA), chal. c^m d'Arvieux.
 SARRATION (LE), éc. c^m de Saint-Firmin.
 SARRAZIN, f. c^m de Ribeyret.
 SARRAZIN, f. c^m de la Rochette.
 SARRAZIN (LE), t. c^m de Romette, affl. de la Luye.
 SARRAZINS (LES), f. c^m de Vitrolles.
 SARRE (LA), éc. c^m de Freyssinières.
 SARRET (LE), quart. c^m de la Beaume. — *Serretum*, 1408 (Is. B., 3,000).
 SARRET (LE), h. c^m de la Pisse.
 SARRET (LE), h. c^m de Rabou.
 SARRET (LE), h. c^m du Saix.
 SARRET (LE), h. c^m de Savournon. — *Le Serre du Plan du bourg*, 1572 (H.-A. chap.).
 SARRET, f. c^m de Ventavon.
 SARRETS (LES), bois, c^m de Saint-Chaffrey.
 SARRIÈRE, éc. c^m de Pelleautier.
 SARRIÈRES (LES), f. c^m de Montgardin.
 SARROBERT, bois, c^m de Saint-André-de-Rosans.
 SARRONS (LES), éc. c^m de la Roche-des-Arnauds.
 SARTÉOUX (LES), bois, c^m de Chorges.
 SAUBERTARD, bois, c^m du Noyer.
 SAUCETTE (LA), f. c^m de Briançon. — *Salix*, 1395 (Is. rec. Bri.). — *La Salcets*, 1539 (Briançon, cadastre).
 SAUGE (LE), bois, c^m de Chorges.
 SAULCE (LA), éc. c^m de la Grave.
 SAULCE (LA), éc. c^m de Montmaur.
 SAULCE (LA), chap. c^m de Névache.
 SAULCE (LA), chap. c^m d'Orcières. — *Salsa*, 1406 (Is. châtél.).
 SAULCE (LA), c^m, c^m de Tallard. Voc. saint Jean-Baptiste. Il existe à peu de distance une source d'eau salée. — *Salsa*, 1213 (H.-A. Berth.). — *La Salsa*, 1215 (B.-du-Rhône, Malte, comm^{ie} de Gap). — *Salsa*, 1232 (H.-A. Durb.); 1338 (Valb. II, p. 356); 1340 (Pic. test. d'Augustin de Montbrand); 1493 (Is. cop. AA); 1513 (*ibid.*). — *La Saulces*, 1516 (H.-A. rôle des décimes du diocèse de Gap).
 SAULCE (LA), éc. c^m de Trescléoux. — *La Sausse* (Cass.).
 SAULE (LE), f. c^m de la Freissinouse.
 SAULNIÈRES (LES), éc. c^m de Saint-Auban-d'Oze.
 SAUMANE, h. c^m de Serres.
 SAUME (LA) [L'ânesse], mont. c^m de Ceillac et de Guillestre.
 SAUME (LA), bois, c^m de la Pisse.
 SAUMES (LES), mont. c^m de Molines-en-Champsaur.
 SAUQUE (LA) [Association de deux hommes et une femme qui se louent pour faire la moisson], f. c^m de la Bâtie-Neuve.
 SAUREL (COL). Voy. COL-SAUREL.
 SAURELS (LES)? l. disp. c^m de la Motte-en-Champsaur. — *Manum Saurelli*, 1406 (Is. châtél.).
 SAURETS (LES), h. c^m de Saint-Clément. — *Les Saurets* (État-maj.).
 SAURON, f. c^m d'Ancele.
 SAUTAIRE (LE) [Le sauteur], chal. c^m de Cervières.
 SAUT-DE-LA-PUGELLE (LE), cascade, c^m de la Grave. Elle est produite par le torrent du Gaa.
 SAUYA, f. c^m de Gap.
 SAUYAS (LES), h. c^m de Montmaur. — *Salvas*, 1277 (H.-A. Durb.); 1289 (H.-A. Berth.). — *Territorium de Salvaci*, 1294 (H.-A. Durb.). — *Salvat*,

- 1394 (H.-A. Berth.). — *Salvas*, 1512 (*ibid.*). — *Mas des Salvas mandement de Montmaur*, 1567 (Bertrand).
- SAUVAS (LES), bois, c^m des Orres.
- SAUVAS (LES), h. c^m du Puy-Sanières.
- SAUVETERRE, chap. c^m de Gap.
- SAUZE (MANDEMENT DU). Ancien mandement comprenant la seule commune du Sauze, donnée en 1155 par le comte de Provence à l'archevêque d'Embrun; uni au Dauphiné en 1447. Il fut détaché en 1287 du mandement de Pontis (Basses-Alpes).
- SAUZE (LE) [Le saule], éc. c^m de Chanousse.
- SAUZE (LE), c^m, c^m de Savines. Voc. saint Martin de Tours. — *Villa de Salctis*, 1155 (Bouche, II, p. 121). — *Salix*, 1218 (Cart. de Saint-Victor, II, p. 440); 1290 (H.-A. chap.). — *Castrum cum villa de Salice*, xiii^e siècle (Valb. II, p. 15). — *Salix*, 1306 (H.-A.); 1321 (Is. B, 2,998); 1335 (Guil.); 1416 (H.-A.); 1476 (H.-A. chap.); 1521 (*ibid.*). — *Castrum de Salice*, 1539 (B.-du-Rhône, B, 784). — *Le Sauze*, 1568 (H.-A. pouillé du diocèse d'Embrun). — *Le Saulze*, 1762 (État des par.).
- SAUZE (LE), t. c^m du Val-des-Prés, affl. de la Clarée.
- SAUZE (LE), f. c^m de Vallouise. — *Pratum de Salice*, 1413 (Is. B, 3,010).
- SAUZIER (LES), h. c^m de Lazer.
- SAVANCHE (LA), f. c^m de Châteauevieux.
- SAVAR, chap. c^m de Cervières.
- SAVEL (LE), h. c^m de l'Épine. — *Locus de Savola*, 1494 (Is. B, 2,992).
- SAVINES (MANDEMENT DE). Ancien mandement comprenant à peu près le canton de Savines actuel. Il fut augmenté vers 1480 de la moitié du mandement de Montmirail partagé entre les Crottes et Savines. — *Mandamentum Sabine*, 1316 (Embr.); 1479 (Is. B, 2,992). — *Mandamentum Savine*, 1510 (Pic.).
- SAVINES, ch.-l. de c^m, arr. d'Embrun. Voc. saint Florent. Le bourg actuel de Savines fut d'abord une simple auberge, puis un hameau nommé *le Cognet* et faisant partie du mandement de Montmirail. Ce mandement ayant été supprimé et le territoire où se trouve le bourg annexé à celui de Savines, il s'y forma un village connu depuis le siècle dernier sous le nom de *la Charrière* et actuellement sous celui de *Savines*. Voy. au mot *Vieille paroisse*. — *Locus de Logis iuxta Barnafred*, 1278 (H.-A. Bosc.). — *Cugnum*, 1428 (H.-A.). — *Cugnum pontis Druentis*, 1470 (Pic.). — *Locus et forestum de Cugno*, 1470 (*ibid.*). — *Cugnum de ponte*, 1479 (Is. B, 2,992). — *Locus de Cugno*, xv^e s^e (*ibid.* 3,001). — *Cugnum pontis Sabine*, 1508 (*ibid.* 2,993). — *Le Cognet de Savines*, 1708 (Pic.). — *La Charrière*, 1783 (Albert, I, p. 186).
- SAVOIE, h. c^m du Puy-Saint-André.
- SAVOURNON (MANDEMENT DE). Ancien mandement comprenant les communes du Bersac et de Savournon et les hameaux du Plan-du-Bourg et de Ville-Longue qui avaient été détachés au xv^e siècle du mandement de la Val-d'Oze.
- SAVOURNON, c^m, c^m de Serres. Voc. saint Jacques et saint Philippe. — *Saorno*, 1178 (H.-A. Durb.); 1252 (*ibid.*). — *Saornonum*, 1288 (*ibid.*). — *Saurmonum*, 1289 (Valb. II, p. 52). — *Savornonum*, 1292 (*ibid.* II, p. 54). — *Saornonum*, 1330 (H.-A. chap.). — *Villa seu castrum inferior Saornonis*, 1356 (Is. B, 2,995). — *Saournon*, 1424 (B. N. cab. des titres, T. 256, n^o 551,1). — *Sarbornon*, 1486 (Is. chartes). — *Saornonum*, 1475 (Is. B, 2,992). — *Savornon*, 1516 (H.-A. rôle des décimes du diocèse de Gap).
- SAVOYA (LES), bois, c^m de Névache.
- SAVOYARD (LE), bois, c^m de Saint-Chaffrey.
- SAVOYONS (LES), h. c^m de Furmeyer.
- SCIE (LA), mont. c^m de Bréziers.
- SEA (LA), mont. c^m de l'Argentière et de Freyssinières.
- SEBA (LA) [L'oignon], bois, c^m de Névache.
- SÉBASTIENS (LES), éc. c^m d'Ancelle.
- SEBETRARE, bois, c^m des Vigneaux.
- SEBETRE, bois, c^m du Noyer.
- SEBIÈRE (LA), quart. c^m de Chorges. — *La Sebiara*, 1512 (Chorges, cadastre).
- SÉBIÈRE (LA), f. c^m de Veynes. — *Sorberium*, 1397 (Is. cop. AA).
- SÈCHES, bois, c^m d'Aiguilles.
- SÈCHIER (LE), h. c^m de Saint-Jacques. — *Le Souchier*, xvii^e siècle (Pic.).
- SECRETAN (LE), t. c^m des Crottes, affl. du torrent de Boscodon. — *Comba Robiol*, 1198 (Is. B, 2,961). — *Cumba Rabuel*, 1298 (Embr. livre des copies).
- SÈGUNE, bois et t. c^m de Ristolas, affl. du Guil.
- SEIÈRE (LA), quart. c^m de Château-Ville-Vieille. — *Staeria*, 1372 (Is. rec. Bri.). — *Staerii*, 1386 (*ibid.*).
- SEIGNEUR (MOULIN DU), moulin. c^m de Laragne. Ancien moulin seigneurial.
- SEIGNEUR (BOIS DU), bois, c^m de Théus.
- SEIGNEURS (BOIS DES), bois, c^m de Rambaud et de la Bâtie-Vieille.
- SEILLAUD (LE), chal. c^m de Ristolas.
- SEILLE (LA), h. c^m de la Faurie. — *Sella*, 1175 (H.-A. Durb.). — *Seilla*, 1216 (*ibid.*). — *Cella*, 1325 (*ibid.*). — *Sella*, 1416 (Is. B, 2,753). — *Seilles* (Cass.).

- SEILLE-BONUF, bois, c^m de Ristolas.
- SEILLON (LE), éc. c^m de Molines-en-Champsaur.
- SEIQ (LE), éc. c^m de Champcella.
- SEITARON, chal. c^m du Val-des-Prés.
- SÉLÉ (LE), gla. c^m de la Pisse.
- SELLAR (LE), t. c^m de Champcella, affl. de la Biaysse.
- SELLAR (COL DU), col, c^m de Vallouise. Conduisant de la vallée de la Gironde dans celle du Drac.
- SELLARD, bois, c^m de Château-Ville-Vieille.
- SELLE (LA), chal. c^m de Champcella.
- SELLE (LA), h. c^m de Freissinouse. — *Forostum de Cella mandamentum de Mantheerio*, 1489 (B.-du-Rhône, Malte, comm^m de Gap). — *Solla Sancti Andree de Fraysainosa*, 1540 (H.-A. chap.). — *La Cella forestier de Gap*, 1545 (Pol.). — *Cella*, 1548 (H.-A.).
- SELLE (LA), chal. c^m de la Grave.
- SELLE (LA), t. c^m de Molines-en-Champsaur, affl. du torrent du Colombier.
- SELLE (LA), t. c^m de Vallouise, affl. de la Gironde.
- SELLE-DES-JUGES (LA), chal. c^m de la Grave.
- SELLES (LES), éc. c^m de Barillonnette. — *A las Cellas*, v. 1350 (B.-du-Rhône, B, Sisteron, 18). — *Deselles*, 1473 (*ibid.*). — *Deselles*, 1473 (*ibid.*). — *De Selis*, 1473 (*ibid.*). — *Dixena*, 1473 (*ibid.*). — *Les Sellas*, 1492 (*ibid.*).
- SELLES (LES), mont. c^m de Barillonnette. — *Nemus Dexena*, 1473 (B.-du-Rhône, B, Sisteron, 18).
- SELLETTE (LA), bois, c^m d'Espinasses.
- SELLETTE (LA), bois, c^m du Puy-Saint-Eusèbe.
- SELLETTES (LES), chal. c^m d'Arvieux.
- SELLE-VIEILLE (LA), chal. c^m d'Arvieux.
- SELLON (LE), h. c^m de Molines-en-Champsaur. — *Se-chalonum*, 1406 (Is. châtel.).
- SELLONS (LES), bois, c^m de Saint-Apollinaire.
- SEMOLAS, éc. c^m de Gap. — *Simulatum*, v. 1100 (H.-A.). — *Semola*, 1239 (H.-A. Bosc.). — *Somolassium*, 1377 (B.-du-Rhône, Malte, comm^m de Gap). — *Semollas*, 1545 (Pol.). — *Semolat*, xvii^e s (H.-A.).
- SENADES, bois, c^m du Monétier-de-Briançon.
- SENNUY, bois, c^m de Bréziers.
- SENTINELLE (LA), f. c^m de Jarjaves.
- SÉRÉ (LE), h. c^m du Puy-Saint-Vincent.
- SERESQ (LE), h. c^m de Saint-Disdier.
- SERIGONS (LES), f. c^m de la Roche-des-Arnauds.
- SERIGUES (LES), f. c^m de Gap. — *Serreguesa*, 1506 (Gap, livre terrier). — *Esseyrigues* (Cass.).
- SERIGUIER (LE), h. c^m de Gap.
- SERINA (LE), bois, c^m de Saint-Chaffrey.
- SERINS (LES), mont. c^m de Ceillac et de Vers.
- SERPENTS (LAC DES), lac, c^m de Névache.
- SERRAIGU, mont. c^m de Chorges. — *Serrum acutum*, 1512 (Chorges, cadastre).
- SERRAS (LE), bois, c^m de Saint-Martin-de-Queyrières.
- SERRE (LE), f. c^m d'Agnières.
- SERRE (LE), éc. c^m d'Aiguilles.
- SERRE (LE), bois, c^m d'Anceille. — *Serrum Ripertum*, 1479 (H.-A. terrier d'Anceille).
- SERRE (LE BAS- et HAUT-), h. c^m de l'Argentière.
- SERRE (LE), h. c^m d'Arvieux.
- SERRE (LE), h. c^m de Barret-le-Bas.
- SERRE (LE), éc. c^m de Bénévent-et-Charbillac.
- SERRE (LE), h. c^m de Briançon. — *Serrum sivotum*, 1415 (Is. rec. Bri.).
- SERRE (LE), h. c^m de Bruis.
- SERRE (LE), h. c^m du Buissard.
- SERRE (LE), h. c^m de Ceillac.
- SERRE (LE), h. c^m de Champcella.
- SERRE (LE), éc. c^m de Champoléon. — *Podium, Serrum seu Taberna*, 1406 (Is. châtel.).
- SERRE (LE), f. c^m de Châteauroux.
- SERRE (LE), mont. c^m de Châteauroux, de Réalon et d'Embrun.
- SERRE (LE), h. c^m de Crévoux.
- SERRE (LE), h. c^m d'Embrun.
- SERRE (LE), h. c^m d'Espinasses.
- SERRE (LE), h. c^m d'Eygliers.
- SERRE (LE), h. c^m de la Fore. — *Serrum de Fara*, 1406 (Is. châtel.).
- SERRE (LE), chal. c^m de Freysinères.
- SERRE (LE), h. c^m de Guillestre.
- SERRE (LE), f. c^m de Lazer.
- SERRE (LE), h. c^m de Manteyer.
- SERRE (LE), h. c^m de Molines-en-Queyras. — *Poetum*, 1378 (Is. rec. Bri.). — *Serrum*, 1419 (Is. B, 2, 631).
- SERRE (LE), h. c^m de la Motte-en-Champsaur. — *Serrum*, 1406 (Is. châtel.).
- SERRE (LE), éc. c^m de Neffes.
- SERRE (LE), chal. c^m de Névache. — *Serre de montagne* (Cass.).
- SERRE (LE), h. c^m du Noyer. — *Le Fourret du Serre*, 1573 (Le Noyer, cadastre).
- SERRE (LE), h. c^m de Prunières.
- SERRE (LE), f. c^m du Puy-Saint-André.
- SERRE (LE), h. c^m du Puy-Saint-Pierre.
- SERRE (LE), éc. c^m du Puy-Saint-Vincent. — *Serrum de planis*, 1406 (Is. B, 3, 010).
- SERRE (LE), h. c^m du Puy-Sanières.
- SERRE (LE), h. c^m de Rabou.
- SERRE (LE), h. c^m de Ribeyret.
- SERRE (LE), éc. c^m de Ribiers.
- SERRE (LE), éc. c^m de Risoul.
- SERRE (LE), h. c^m de la Roche-de-Briançon.

- SERRE (LE), f. c^o de la Roche-des-Arnauds.
 SERRE (LE), f. c^o de Romette.
 SERRE (LE), h. c^o de Rousset.
 SERRE (LE), h. c^o de Saint-André-d'Embrun. — *Serrum*, 1465 (Saint-André, cadastre).
 SERRE (LE), éc. c^o de Saint-André-d'Embrun.
 SERRE (LE), éc. c^o de Saint-Crépin.
 SERRE (LE), h. c^o de Saint-Jean-Saint-Nicolas.
 SERRE (LE), h. c^o de Saint-Léger.
 SERRE (LE), h. c^o de Saint-Michel-de-Chaillol. — *Serrum Rabinellum*, 1419 (Is. B., 2,631).
 SERRE (LE), h. c^o de Saint-Sauveur.
 SERRE (LE), h. c^o de Savournon. — *Le Serre*, 1572 (H.-A. chap.).
 SERRE (LE), h. c^o du Val-des-Prés. — *Serrum*, vers 1500 (Val-des-Prés, cadastre).
 SERRE (LE), h. c^o de Veynes.
 SERRE (LE), éc. c^o de Vallouise. — *Serrum*, 1380 (Is. B., 2,992).
 SERRE (LE), éc. c^o de Vitrolles.
 SERRE-ALLOI (LE), quart. c^o de Saint-Laurent-du-Cros. — *Serrum allodii*, 1526 (Saint-Laurent, cadastre).
 SERRE-ASTIER (LE), f. c^o d'Eyguians.
 SERRE-AUDIN (LE), éc. c^o d'Embrun.
 SERRE-BARBIN, h. c^o du Monétier-de-Briançon. — *Serrum Barber*, 1405 (Is. B., 3,010). — *Serrum Barben*, 1415 (Is. rec. Bri.). — *Serrum*, 1450 (Is. B., 2,996). — *Serre* (Cass.).
 SERRE-BAUD (LE), bois, c^o de Furmeyer.
 SERRE-BELLON, f. c^o de Savournon.
 SERRE-BESSON, quart. c^o de Saint-André-d'Embrun. — *Serrum Bessonum*, 1465 (Saint-André, cadastre).
 SERRE-BLANC (LE), bois, c^o de Champcella.
 SERRE-BLANC (LE), chal. c^o de Saint-Chaffrey.
 SERRE-BLANCHARD (LE), bois, c^o de Saint-André-de-Rosans.
 SERRE-BONNAPOUX (LE), quart. c^o de Vallouise. — *Serrum de Bonafos*, 1347 (Is. rec. Bri.).
 SERRE-BOBEL, colline, c^o de Chorges. — *Serrum Borrellum*, 1512 (Chorges, cadastre).
 SERRE-BOURGEON (LE), f. c^o de Chabestan.
 SERRE-BOURGES, quart. c^o de Gap. — *A Serreborges*, 1376 (B.-du-Rhône, Malte, comm^{is} de Gap).
 SERRE-BOUTON (LE), éc. c^o de Saint-André-d'Embrun. — *Serrum botonem*, 1465 (Saint-André, cadastre).
 SERRE-BOYER (LE), h. c^o de Montmorin.
 SERRE-BRANDES, quart. c^o des Crottes. — *Serrum Brandus*, 1458 (Crottes, cadastre). — *Serre Brandus*, 1573 (Is. B., 2,998).
 SERRE-BRUNISSARD (LE), bois, c^o des Crottes. — *Brunissardium*, 1428 (Pic.). — *Brunissard*, 1573 (*ibid.*).
 SERRE-BUZARD (LE), h. c^o de Châteauroux.
 SERRE-CABANNE (LE), bois, c^o du Sauze.
 SERRE-CAMPANNE (LE), quart. c^o des Crottes.
 SERRE-CAPOT (LE), éc. c^o d'Eyguians.
 SERRE-CEILLA (LE), éc. c^o de Lardier-et-Valença.
 SERRE-CELEN, éc. c^o de Saint-Laurent-du-Cros. — *Serre celen*, 1412 (H.-A. chap.).
 SERRE-CHAILLLOL (LE), bois, c^o d'Abriés.
 SERRE-CHAROMP (LE), mont. c^o de la Pierre, de la Bâtie-des-Fonds (Drôme) et de Valdrôme (Drôme).
 SERRE-CHEVALIER, mont. c^o de la Salle, du Puy-Saint-André et de Saint-Chaffrey. — *Serrum chevalerii*, 1311 (Puy-Saint-André).
 SERRE-CLAUX (LE), mont. c^o de la Beaume. — *Serrum Eyglaudi*, 1408 (Is. B., 3,000).
 SERRE-COLLET, chal. c^o de Saint-Chaffrey. — *Serrum colleti*, 1410 (Saint-Chaffrey, cadastre).
 SERRE-COUNT (LE), bois, c^o de Rosans.
 SERRE-COUTIER (LE), bois, c^o de Risoul.
 SERRE-D'ABUS (LE), f. c^o de Saint-André-de-Rosans.
 SERRE-D'AMPEYRE, quart. c^o de Briançon. — *Serre dam Peyre*, 1539 (Briançon, cadastre).
 SERRE-D'ARMAXE (LE), éc. c^o de Saint-André-de-Rosans.
 SERRE-D'ARSINE (LE), éc. c^o du Villard-d'Arène.
 SERRE-D'ASTIER (LE), f. c^o d'Eyguians.
 SERRE-DE-BALPIN, quart. c^o de Briançon. — *Serrum belli pini*, 1415 (Is. rec. Bri.). — *Les Costes de bel pin*, 1539 (Briançon, cadastre).
 SERRE-DE-BOT, f. c^o de Champcella.
 SERRE-DE-COMBOSSANT (LE), quart. c^o de Chorges. — *Serrum de Combausant*, 1512 (Chorges, cadastre).
 SERRE-DE-FRANÇAIS (LE), bois, c^o de Chanousse.
 SERRE-DE-JUANE (LE), bois, c^o de Saléon.
 SERRE-DE-LA-BÂTIE (LE), h. c^o des Vigneroux. — *Serrum de Vignalibus*, 1413 (Is. B., 3,010).
 SERRE-DE-LA-BOURGE (LE), h. c^o de Saint-Crépin.
 SERRE-DE-L'ADRECH (LE), f. c^o de Ribeyret.
 SERRE-DE-LA-GELINE (LE), bois, c^o de Chorges.
 SERRE-DE-LA-GRAILLE (LE), quart. c^o de Baratier. — *Serrum grallia*, 1430 (Is. B., 2,997).
 SERRE-DE-L'AGUILLE (LE), bois, c^o de Rosans.
 SERRE-DE-L'AIGLE (LE), mont. c^o d'Aiguilles et d'Abriés.
 SERRE-DE-L'AIGLE (LE), mont. c^o d'Oze, du Saix et de Saint-Auban-d'Oze.
 SERRE-DE-L'AIGLE (LE), mont. c^o de Rousset.
 SERRE-DE-L'AIGLE (LE), mont. c^o de Veynes et d'Agnielles.
 SERRE-DE-LA-JAYLUE (LE), bois, c^o de Furmeyer.
 SERRE-DE-L'AURE (LE), moulin, c^o de la Bâtie-Nevc.
 SERRE-DE-L'AURE (LE), h. c^o de Lardier-et-Valença.

- SERRE-DE-L'HOMME (LE), bois, c^m de Saint-Cyrice.
 SERRE-DE-L'ORME (LE), quart. c^m de la Beaume. — *Serrum de ulmo*, 1408 (Is. B, 3,000).
 SERRE-DE-L'OURME (LE), h. c^m de Ribeyret.
 SERRE-DE-MONE (LE), éc. c^m de Moydans.
 SERRE-D'ENFAURE (LE), f. c^m de Rosans.
 SERRE-DE-PANCHER (LE), éc. c^m de Vallouise.
 SERRE-DE-PIMOUCET (LE), h. c^m de Vallouise.
 SERRE-DE-ROMAGNE, quart. c^m de Briançon. — *Serre Roumans*, 153g (Briançon, cadastre). — *Serre de la Romane*, 153g (*ibid.*).
 SERRE-DES-AILLAUDS (LE), f. c^m de la Freissinouse.
 SERRE-DES-AIMARS (LE), chal. c^m de Cervières.
 SERRE-DE-SAINT-MARTIN (LE), h. c^m de Saint-Martin-de-Queyrières.
 SERRE-DES-AUBERTS (LE), f. c^m de Ribeyret.
 SERRE-DES-CHARRANDS (LE), éc. c^m de Molines-en-Queyras. — *Serrum Chabrandorum*, 1461 (Ville-Vieille).
 SERRE-DES-COMBES (LE), éc. c^m de Saint-Étienne-d'Avançon.
 SERRE-DES-COUCOURDES (LE) [Colline des potirons], h. c^m de Barret-le-Bas.
 SERRE-DES-ÉPOUX (LE), h. c^m d'Arvieux.
 SERRE-DES-FREUX (LE), éc. c^m de la Grave.
 SERRE-DES-GUÉRINS (LE), bois, c^m de Réalon.
 SERRE-DES-HODOULS (LE), h. c^m de Saint-Crépin.
 SERRE-DES-ISNARDS (LE), f. c^m de Pelleautier.
 SERRE-DES-MICHELs (LE), bois, c^m de Bruis.
 SERRE-DES-OISEAUX (LE), bois, c^m de la Pierre.
 SERRE-DES-ORNES (LE), h. c^m de Salérans. — *Le Serre des bornes* (État maj.).
 SERRE-DE-SOUANE (LE), f. c^m d'Aspremont. Voy. le mot *Tuoux*.
 SERRE-DES-PETITS (LE), f. c^m de la Saulce.
 SERRE-DES-PINS (LE), bois, c^m de Chatillon-le-Désert.
 SERRE-DES-PONGES (LE), bois, c^m de Champcella.
 SERRE-DES-PRÉS (LE), éc. c^m du Puy-Saint-Vincent.
 SERRE-DES-RENARDS (LE), bois, c^m de Chorges.
 SERRE-DES-ROUSSES (LE), bois, c^m d'Espinasse.
 SERRE-DES-VIGNES (LE), bois, c^m de Saint-Clément.
 SERRE-D'EYRET (LE), bois, c^m de Saint-Martin-de-Queyrières.
 SERRE-D'INCLUS (LE), bois, c^m de Montjay.
 SERRE-DISDIER (LE), éc. c^m de Montgardin.
 SERRE-DOUET, quart. c^m de Baratier. — *Serrum doctum*, 1430 (Is. B, 2,997). — *Serrum doyen*, 1430 (*ibid.*). — *Serrum dovet*, 1458 (Pic.).
 SERRE-DU-BAILL (LE), bois, c^m de Névache.
 SERRE-DU-BUIS (LE), f. c^m de Châteauroux.
 SERRE-DU-CHAFFOUX (LE), lac, c^m de l'Argentière.
 SERRE-DU-CHÂTEAU-ROUGE (LE), h. c^m de la Haute-Beaume.
 SERRE-DU-COUARP (LE), bois, c^m du Sauze.
 SERRE-DU-CROS (LE), f. c^m de Château-Ville-Vieille.
 SERRE-DU-DEVEZ (LE), f. c^m de la Roche-des-Arnauds.
 SERRE-DU-FAU (LE), éc. c^m de Rabou. — *Summitas del bel fal*, 1257 (H.-A. Berth.). — *Serdufau* (État-maj.).
 SERRE-DU-LAUGEAS (LE), h. c^m d'Arvieux.
 SERRE-DU-LOUP (LE), f. c^m du Bersac.
 SERRE-DU-MOULIN (LE), f. c^m de l'Épine.
 SERRE-DU-MOULIN (LE), h. c^m de Ribeyret.
 SERRE-DU-PINET (LE), h. c^m du Puy-Saint-Pierre.
 SERRE-DU-PRETR (LE), f. c^m de la Salle.
 SERRE-DU-VAUTOUR (LE), mont. c^m d'Avançon.
 SERRE-ENBOUC (LE), mont. c^m de Bruis et de Valdrome (Drôme).
 SERRE-EYRAUD (LE), mont. c^m de Freyssinières.
 SERRE-EYRAUD (LE), vill. c^m d'Orcières. Paroisse, voc. saint Martin de Tours. Érigée par ordonnance du 29 juin 1841. — *Cappella de Mollesino*, 1516 (B. N. mss. lat. 12,730, p. 162). — *Chapelle de Saint-Martin du Melezain*, 1687 (H.-A. chap.).
 SERRE-FAVOUEL (LE), éc. c^m de Montrond.
 SERRE-FOURNIER (LE), bois, c^m de Savournon.
 SERRE-GARANT (LE), mont. c^m de la Haute-Beaume et de Montbrand. — *Serrum Guarinum*, 1403 (Is. B, 3,001).
 SERRE-GARDETTE (LE), bois, c^m du Sauze.
 SERRE-GARGUARI (LE), bois, c^m des Orres.
 SERRE-GAUTIER, bois, c^m de Chorges. — *Serrum Gautier*, 1512 (Chorges, cadastre).
 SERRE-GIEL (LE), bois, c^m de Chatillon-le-Désert.
 SERRE-GIRIENS, quart. c^m de Briançon. — *Serre Giniens*, 153g (Briançon, cadastre).
 SERRE-GLAUD (LE), f. c^m de Barceillonette.
 SERRE-GONTIER (LE), éc. c^m de Risoul.
 SERRE-GOURAND (LE), éc. c^m de Chanousse.
 SERRE-GOUTAIL, mont. c^m de la Motte-en-Champsaur. — *Gothali*, 1391 (Is. memoria notarum). — *Serrum Gotalis juxta Severoycheta*, 1406 (Is. châtel.).
 SERRE-IMBERT (LE), bois, c^m de Sainte-Marie.
 SERRE-JANVIER, quart. c^m de Briançon. — *Januarii*, 1410 (Saint-Chaffrey, cadastre). — *Serre janvier*, 153g (Briançon, cadastre).
 SERRE-JOUBERT (LE), h. c^m de Freyssinières. — *Serrum Joberti*, 1401 (Is. B, 3,001).
 SERRE-JOUBERT (LE), f. c^m de Sigoyer.
 SERRE-JOUTARD (LE), bois, c^m de Freyssinières.
 SERRE-LA-BEAUME (LA), f. c^m de Chanousse.
 SERRE-LA-CROIX (LA), mont. c^m d'Agnière et de Saint-Étienne-en-Dévoluy.
 SERRE-LA-CROIX (LE), éc. c^m d'Aspres-les-Veynes. — *Serrum Crucis*, 1337 (H.-A. Durb.).
 SERRE-LA-CROIX (LE), h. c^m de Montmorin.

SERRE-LA-CROIX (LE), quart. c^m des Orres. — *Le Serre la Croix*, 1585 (Pic. cadastre des Orres).
 SERRE-LA-DRAILLE (LE), bois, c^m des Crottes. — *Serrum de Gralha*, 1458 (Crottes, cadastre). — *Serrum de Gralla*, 1472 (Pic.).
 SERRE-LA-FERAILLE (LE), éc. c^m de Manteyer.
 SERRE-LA-GARDE (LE), mont. c^m de Freyssinières et de Champcella.
 SERRE-LA-GINESTE (LE), f. c^m de Trescléoux.
 SERRE-LA-GRANGE (LE), h. c^m d'Ancele.
 SERRE-LA-GRAVE (LE), bois, c^m de Saint-Laurent-du-Cros.
 SERRE-L'AMANDIER (LE), éc. c^m de Lardier-et-Valença.
 SERRE-L'AN (LE), chal. c^m de Briançon.
 SERRE-LAPIN (LE), f. c^m de Tallard. — *Serrum Siguretli*, xiv^e siècle (Tallard). — *Serrum Segnoretli*, 1536 (*ibid.* cadastre).
 SERRE-LA-PINÉE (LE), bois, c^m de Chorges. — *Serrum de pinea*, 1512 (Chorges, cadastre).
 SERRE-LA-SAUCE (LE), quart. c^m de la Beaume. — *Petra salsa*, 1408 (Is. B, 3,000).
 SERRE-LA-TROMPETTE (LE), f. c^m de Serres.
 SERRE-LE-DUC (LE), bois, c^m des Crottes.
 SERRE-LE-ROUGE (LE), h. c^m de la Haute-Beaume.
 SERRE-LES-LAURES (LE), bois, c^m des Vigneaux.
 SERRE-LE-VIVAS (LE), f. c^m de Sigoyer.
 SERRE-LOMBARD (LE), f. c^m de Saint-André-d'Embrun.
 SERRE-LONG (LE), quart. c^m des Costes. — *Serrum longum*, 1373 (Is. B, 2,958).
 SERRE-LONG (LE), bois, c^m de Manteyer.
 SERRE-LONG (LE), éc. c^m de Tallard. — *Serrum longum*, xiv^e siècle (Tallard); 1536 (*ibid.* cadastre).
 SERRE-MALLET, quart. c^m d'Embrun. — *Serrum Malotum*, 1317 (H.-A.). — *Pratum Mallet*, 1343 (Embr. livre des copies).
 SERRE-MARRAS (LE), f. c^m de Ventavon.
 SERRE-MARTEL (LE), h. c^m de la Haute-Beaume.
 SERRE-MYER (LE), éc. c^m de Saint-Martin-de-Queyrières.
 SERRE-MICHEL (LE), bois, c^m de Saint-Clément.
 SERRE-MIDI (LE), bois, c^m des Crottes.
 SERRE-MILJONDIS (LE), f. c^m de Chanousse.
 SERRE-MORAGES (LE), f. c^m de Neffes.
 SERRE-MORLION (LE), h. c^m de Lardier-et-Valença.
 SERRE-MOTTET (LE), f. c^m de Chaudun.
 SERRE-MOU (LE), éc. c^m de l'Argentière.
 SERRE-MOU (LE), bois, c^m de Névache.
 SERRE-MOURRE (LE), f. c^m de Rambaud.
 SERRE-MOURRI (LE), bois, c^m de Bruis.
 SERRE-NAZARD (LE), bois, c^m de la Pierre.
 SERRE-NIER (LE) [Colline noire], bois, c^m de Freyssinières.
 SERRE-NIOU (LE), bois, c^m de Neffes.

Hautes-Alpes.

SERRE-NOIS (LE), éc. c^m d'Ancele.
 SERRE-NYTAI, quart. c^m de Saint-Chaffrey. — *Serrum nareytaysa*, 1334 (Is. rec. Bri.); 1354 (*ibid.*).
 SERRE-OLLIVIER (LE), bois, c^m d'Orcières.
 SERRE-PAIX (LE), quart. c^m de Briançon. — *Serrum aypays*, 1344 (Briançon). — *Serrum reypaynum*, 1377 (Is. rec. Bri.). — *Serre eypais*, 1539 (Briançon, cadastre). — *Serre eypoux*, 1539 (*ibid.*).
 SERRE-PARENT (LE), h. c^m des Vigneaux.
 SERRE-PAYOUEL (LE), f. c^m de Montrond.
 SERRE-PAVI (LE), bois, c^m de Freyssinières.
 SERRE-PRLAT (LE), quart. c^m de la Beaume. — *Serrum pelatum*, 1408 (Is. B, 3,000).
 SERRE-PELLISSIER (LE), bois, c^m de Châteauneuf-d'Oze.
 SERRE-PIARATRE (LE), mont. c^m de Champcella.
 SERRE-PILLA (LE), bois, c^m de Savournon.
 SERRE-PINOUX (LE), bois, c^m de Guillestre.
 SERRE-REONIER (LE), éc. c^m d'Ancele.
 SERRE-RIOULLE (LE), éc. c^m de Neffes.
 SERRE-RICHARD (LE), h. c^m de Saint-Laurent-du-Cros. — *Serrum Richardi*, 1396 (H.-A. chap.). — *Serre des Richard*, 1412 (*ibid.*). — *Serrum Richardum*, 1526 (Saint-Laurent, cadastre). — *Serrichardum*, 1526 (*ibid.*).
 SERRE-RIOND (LE), éc. c^m du Glaizil.
 SERRE-ROUSSET (LE), bois, c^m d'Embrun.
 SERRES (MANDEMENT DE). Ancien mandement comprenant la commune de Serres. — *Mandamentum de Serro*, 1494 (Is. B, 2,992).
 SERRES, éc. c^m d'Avançon.
 SERRES, ch.-l. de c^m, arr^s de Gap. Voc. saint Arey. — *Castrum Cerredum*, 988 (Cluny, III, n^o 1,784). — *Serre*, 1173 (H.-A. Durb.). — *Serrum*, xii^e siècle (*ibid.*). — *Cerrum*, 1278 (H.-A. arch. d'Embr.). — *Serrum*, 1289 (Valb. II, p. 50). — *Castrum de Serris*, 1298 (Inv. des Dauph. p. 18). — *Castellania de Serris*, 1345 (Valb. II, p. 508). — *Serrum*, 1365 (Is. B, 2,996); 1392 (Gap, livre rouge). — *Burgum de Serro*, 1398 (Is. châtél.). — *Serrum*, 1475 (Is. B, 2,992). — *Castrum Serri*, 1476 (*ibid.*). — *Serres*, 1512 (Is. B, 2,994). — *Serre*, 1516 (H.-A. rôle des décimes du diocèse de Gap); 1762 (État des par.).
 SERRES, bois, c^m d'Orcières.
 SERRE-SÉRÉ (LE), quart. c^m de Saint-Laurent-du-Cros. — *Serrum Salorum*, 1526 (Saint-Laurent, cadastre). — *Serrum Sallorum*, 1526 (*ibid.*).
 SERRE-SIBLAND (LE) [Colline siffante], bois, c^m de Savines.
 SERRE-SILLON (LE), f. c^m de Saint-Pierre-Avez.
 SERRE-SOUBIN (LE), bois, c^m de Risoul.
 SERREST, f. c^m de Lardier-et-Valença.

- SERRET (LE)**, f. c^m de la Beaume. — *Serretum*, 1408 (Is. B, 3,000).
- SERRET (LE)**, bois, c^m de Crévoux.
- SERRET (LE)**, chal. c^m de la Grave.
- SERRE-TAILLA (LE)**, quart. c^m de Saint-Laurent-du-Cros. — *Serrum tailhate*, 1526 (Saint-Laurent, cadastre).
- SERRE-TRABA (LE)**, bois, c^m du Puy-Saint-André.
- SERRE-VALLON (LE)**, bois, c^m de Bruis.
- SERRE-VERAND**, quart. c^m des Crottes. — *Serrum dictum Verandis*, 1298 (Embr. livre des copies).
- SERRE-VIAL (LE)**, f. c^m de Chorges. — *Serrum Vial*, 1512 (Chorges, cadastre).
- SERRE-VISIL (LE)**, f. c^m de Montmaur.
- SERRE-VIOLENT**, éc. c^m de Gap. — *Serrum violant*, 1348 (B.-du-Rhône, Malte, comin^{re} de Gap. — *Servolatum*, 1439 (H.-A.). — *Serrum violant*, 1506 (Gap, livre terrier). — *Serre violant*, 1570 (Pic.).
- SERRE-VIOLLAN (LE)**, éc. c^m de Manteyer.
- SERRIÈRE**, h. c^m de Jarjayes.
- SERROIS (LE)**, Division territoriale correspondant à peu près au canton de Serres actuel. On n'en trouve pas trace anciennement.
- SESTIÈRES**, bois, c^m du Mont-Genèvre.
- SEVERAÏSSE (LA)**, riv. prend naissance dans la commune de Guillaume-Pérouse et se jette dans le Drac au pont de la *Trinité*, commune de Saint-Firmin. — *Inter duas Severiascas*, 1148 (Cart. Ulc. p. 6). — *Duas Severascas*, 1158 (*ibid.* p. 9). — *Severasco*, 1172 (*ibid.* p. 11). — *Severaisia flumen*, 1177 (B. N. mss. lat. 17,558, p. 38). — *Severasca*, 1183 (Cart. Ulc. p. 14). — *Severayssia*, 1373 (Is. B, 2,958). — *Severaychia*, 1393 (Is. memoria notarum).
- SEVERAÏSSETTE (LA)**, t. c^m de Bénévent-et-Charbillac, de Molines et de la Motte, affl. du Drac. — *Inter duas Severiascas*, 1148 (Cart. Ulc. p. 6). — *Saverascheta*, 1377 (Chaper). — *Saverascheta*, 1377 (*ibid.*). — *Severaycheta*, 1406 (Is. châtél.).
- SEYES (LES)**, h. c^m de Champcella. — *Soye*, 1343 (Is. B, 2,996). — *Coye*, 1343 (*ibid.*).
- SEYMAT**, éc. c^m de Chorges.
- SEYMAT**, éc. c^m du Sauze.
- SEYNUIT**, mont. c^m de Bréziers.
- SEYS (LE)**, f. c^m de la Salle. — *Comba de Seys*, 1343 (Is. B, 2,996).
- SIBÉRÂTE**, h. c^m de Saint-Maurice.
- SIBOUILLES (LAC DES)**, lac, c^m de la Roche-de-Briançon.
- SIEYES (LES)**, bois, c^m des Orres. — *In Syeys*, 2^e s^e (Pic. cadastre des Orres).
- SIGAUT (LE)**, t. c^m de Furmeyer, affl. du Buëch. Traverse un vallon nommé la *Combe noire* dont il per-
- taut autrefois le nom. — *Rivus vallis Valneya*, 1242 (Is. cop. AA).
- SIGON**, quart. c^m de Saint-André-d'Embrun. — *Masum de Signon*, 1465 (Saint-André, cadastre). — *Al Segnon*, 1465 (*ibid.*).
- SIGOTTIER (MANDÈMENT DE)**. Ancien mandement comprenant la commune actuelle de Sigottier.
- SIGOTTIER**, c^m, c^m de Serres. Voc. saint Laurent. — *Cigoterium castrum*, v. 1100 (H.-A.). — *Cigoter*, 1120 (H.-A. Durb.). — *Cigoterium*, XII^e s^e (*ibid.*); 1232 (*ibid.*). — *Cigoter*, 1242 (*ibid.*). — *Sigoterium*, 1290 (Gap, livre rouge). — *Cigoterium*, 1295 (H.-A. chap.); 1337 (Is. cop. AA). — *Sigoterium*, 1340 (Pic. test. d'Augustin de Montbrand). — *Cigoterium*, 1396 (Is. B, 2,999). — *Sigoterium*, 1400 (*ibid.* 2,631). — *Cigotium*, 1427 (H.-A.). — *Sigotier*, 1516 (H.-A. rôle des décimes du diocèse de Gap.); (Cass.).
- SIGOUSTE (LA)**, t. c^m de Montmaur, affl. du Buëch. — *Rivus qui vocatur Sigosta*, 1245 (H.-A. Durb.). — *Sigosta*, 1248 (*ibid.*). — *Cigosta*, 1252 (*ibid.*); 1512 (H.-A. Berth.).
- SIGOYER (MANDÈMENT DE)**. Ancien mandement comprenant la seule commune de Sigoyer.
- SIGOYER**, c^m, c^m de Tallard. Voc. saint Pierre aux Liens. — *Ciconiola?* 739 (Cart. de saint Hugues, testam. d'Abbon). — *Cigoier*, 1121 (H.-A. Durb.). — *Cigoerium*, 1202 (Bouche, II, p. 184). — *Sigoerium*, 1248 (B. N. mss. lat. 10,951). — *Castrum de Cigoerio*, 1258 (H.-A. Durb.). — *Sigoherium*, 1284 (Gap, livre rouge). — *Sigoerium supra Talardum*, 1352 (Is. B, 3,000). — *Cygoerium*, 1413 (Is. B, 2,630). — *Sigoerium*, 1487 (Pic.). — *Sigoyyer*, 1512 (Is. B, 2,994). — *Sigoyer sur Tallard*, 1516 (H.-A. rôle des décimes du diocèse de Gap). — *Sigoyer sobre Talard*, 1545 (Pol.). — *Sigoyer dou Don*, 1562 (Pic.). — *Sigoyer du dessus Tallard*, 1602 (H.-A. chap.). — *Sigoyyer*, 1646 (Pic.). — *Sigoyer du Don sur Tallard* (Cass.).
- SIGURET**, chal. c^m de Baratier. — *Siguretta*, 1458 (Crottes).
- SIGURET (LE)**, chal. c^m des Orres. — *Siguretum*, 1448 (Pic.). — *Mons Sigureti*, 1488 (*ibid.*).
- SIGURET**, h. c^m de Saint-André-d'Embrun. — *Siguretum*, 1387 (Embr. livre des copies).
- SIGURET**, lac, c^m de Saint-André-d'Embrun. — *Ad lacum*, 1387 (Embr. livre des copies). — *Lacum Sigureti*, 1465 (Saint-André, cadastre). — *Lacum Sigureti*, 1465 (*ibid.*).
- SIGURET-FORAN**, gla. c^m de la Pisse.
- SIMON-DE-L'AIGLE**, bois, c^m de l'Argentière.

- SIMONDS (LES), éc. c^m du Monétier-de-Briançon.
- SIRAC (LE), gla. c^m de Guillaume-Pérouse.
- SIRONNE, h. c^m de Saint-André-de-Rosans.
- SITTE (LA), moult. c^m de Manteyer.
- SIVA, f. c^m d'Oze.
- SOLEIL-BOSUF, mont. c^m de Châteauroux. — *Pratum de Soleila bou*, XIII^e siècle (Cart. Ulc. p. 139). — *Montanea de Solleth buou*, 1343 (Embr. livre des copies). — *Soleilbau* (Cass.).
- SOLNIL-BOSUF, mont. c^m de Saint-Jean-Saint-Nicolas. — *Sollethg boue*, 1389 (Is. memoria notarum).
- SOMAILLE (LA) [La clochette], mont. c^m des Orres, de Saint-Paul (Basses-Alpes) et de la Condamine (Basses-Alpes).
- SORBIER (LE), h. c^m de Saint-André-de-Rosans.
- SORBIERS, c^m, c^m de Rosans. Voc. sainte Luce. — *Villa Sorberia*, 988 (Cluny, III, n^o 1,784). — *Castrum de Sorberio*, 1251 (Inv. des Dauph. p. 222). — *Castrum de Sorberis*, 1324 (*ibid.* p. 237). — *Sorberis*, 1392 (Is. B, 2,997); 1429 (*ibid.* 2,716). — *Sourbiés*, 1516 (H.-A. rôle des décimes du diocèse de Gap). — *Sourbières*, 1762 (État des par.).
- SOREILLET, bois, c^m de la Pierre.
- SORREL, éc. c^m de la Bâtie-Neuve.
- SOREOS (LES), bois, c^m de Vars.
- SORIERS (LES), h. c^m de Lazer.
- SOTTE (LA), bois, c^m de Sainte-Marie.
- SOUBEYRAN, chal. c^m de la Pisse.
- SOUBEYRAN, h. c^m du Villard-Saint-Pancrace. — *Soubeyran*, 1539 (Briançon, cadastre). — *Les Soubeyrans* (Cass.).
- SOUBEYRAS (LES), f. c^m de la Hante-Beaume.
- SOUBRAS (LES), f. c^m de Jarjayes.
- SOUBRAS (LES), éc. c^m de Neffes.
- SOUBRE-LE-BÉAL, bois, c^m de Saint-Pierre-d'Argençon.
- SOUBRENE, bois, c^m de Champoléon.
- SOUBREVILLE, bois, c^m d'Aspres-les-Corps. — *Super villam*, 1525 (Aspres, cadastre).
- SOUCHARES (LES), bois, c^m de Sorbiers.
- SOUCHES (LES), bois, c^m de Champcella.
- SOUCRET (LE), chal. c^m de la Grave.
- SOUCIÈRE (LA), f. c^m de Rabou. — *Collis de Socheris*, 1269 (H.-A. Durb.).
- SOUCIÈRES (LES), bois, c^m de la Salle.
- SOUCHONS (LES), bois, c^m d'Ancele.
- SOUILLY, bois, c^m de Névache.
- SOULIER (LE), f. c^m de Saint-Chaffrey.
- SOULIERS, h. c^m de Château-Ville-Vieille. Chapelle de secours autorisée par décret du 22 avril 1858. — *Soleris*, 1373 (Is. rec. Bri.).
- SOULIERS, mont. et t. c^m du Château-Ville-Vieille, affl. du Guil. — *Mons de Soleris*, 1371 (Is. rec. Bri.). — *Rivus Soleris*, 1393 (*ibid.*).
- SOULIT, bois, c^m de Champcella.
- SOULOISE (LA), t. c^m de Saint-Étienne-en-Dévoluy et de Saint-Disdier, affl. du Drac. — *Solazia*, 1352 (Is. B, 2,625). — *Solosia*, 1380 (*ibid.* 2,626).
- SOULT, bois, c^m de Névache.
- SOUMERS, chap. c^m de Château-Ville-Vieille.
- SOUPISÉS, bois, c^m de Montjay.
- SOURDIN, bois, c^m de Savines.
- SOURILLAN (LE), bois, c^m de Vallouise.
- SOURIÈRES, f. c^m d'Upaix.
- SOURROU, éc. c^m d'Ancele.
- SOUS-LA-ROCHE, éc. c^m de Saint-Firmin.
- SOUS-LA-TOUR, moult. c^m du Villard-d'Arène.
- SOUS-LE-ROC, éc. c^m d'Embrun. — *Subtus rupem*, 1403 (H.-A.).
- SOUSOURNE, t. c^m de Ribiers, affl. de Clairecombe. — *Rivus de Salsorno*, 1300 (B.-du-Rhône, Malte, comm^m de Joucas).
- SOUZOZ, éc. c^m de Chabestan. — *Subtus Oza*, 1525 (Pic.). — *Dousoube Oza*, 1665 (*ibid.*).
- SOUS-QUEYRAS (LE), t. c^m de Saint-Clément, affl. de la Durance. — *Cayrata*, 1351 (Is. B, 3,001). — *Quayrata*, 1351 (*ibid.*).
- SOUSTOURNE, éc. c^m de Méreuil.
- SOUS-VIE-CROSE, bois, c^m de Chorges. Voy. VIE-CROSE.
- SOUS-VIÈRE, éc. c^m de Rochebrune.
- SOUS-VILLE, quart. c^m du Monétier-de-Briançon. — *Subtus villam*, 1353 (Is. rec. Bri.).
- SOUVILLE, quart. c^m de Lazer.
- SOUVILLE, quart. c^m des Orres. — *Suptus villam*, XV^e siècle (Pic, cadastre des Orres).
- SOYANS, t. Prend naissance dans le département de la Drôme, traverse les communes d'Étoile, Saint-Cyrice, Orpierre, Nossage-et-Bénévent, Saléon, et se jette dans le Buëch.
- STABURLES (LES), h. c^m d'Avançon.
- STALLA (LA), quart. c^m de Chorges. — *Stalla*, 1512 (Chorges, cadastre).
- SUBETANNES (LES), h. c^m des Infournas.
- SUÉ (LA), bois, c^m de la Salle.
- SUFFAT (LE), f. c^m de la Fare.
- SUFFRES (LES) [Le poudingue], éc. c^m de Neffes.
- SUFIN, bois et t. c^m du Mont-Genèvre, affl. de la Durance.
- SUI (LE), f. c^m de Saint-Maurice.
- SUILLET (LE), mont. c^m d'Orpierre et de Trescléoux.
- SUMISSIER, bois, c^m de Sainte-Marie.
- SUOUT, f. c^m d'Aspres-les-Veynes.
- SURE, bois, c^m de Saint-Laurent-du-Cros.
- SURETS (LES), h. c^m de la Bâtie-Neuve.

SUR-LA-RUINE, éc. c^m de l'Argentière.
 SUR-LE-RIOU, f. c^m de la Roche-de-Briançon.
 SURONS (LES), éc. c^m de Romette.
 SURVILLE, quart. c^m de la Piarre.
 SURVILLE, h. c^m de Sigoyer.

SUTRYTE (LA), f. c^m de la Bâtie-Mont-Saléon.
 SUZANNE, f. c^m de la Roche-des-Arnauds.
 SUZANNE, t. c^m du Saix et de Saint-Auban-d'Oze, affl. de Maraise.
 SILVESTRE, éc. c^m de Saint-André-de-Rosans.

T

TABLE-DES-BERGERS (LA), bois, c^m du Villard-Saint-Pancrace.
 TABO, chal. c^m de la Pisse.
 TABUC (LE GRAND- et PETIT-), bois et t. c^m du Monétier-de-Briançon, affl. de la Guisane.
 TABUCET (LE), bois, c^m de Névache.
 TABUCHET (LE), gla. c^m du Villard-d'Arène.
 TABUCC (LES), h. c^m d'Aspremont.
 TABURLES (LES), h. c^m d'Avançon.
 TACOULON, éc. c^m de Sigoyer.
 TAILLA (LA), bois, c^m de Ribiers.
 TAILLA (LE), bois, c^m de Saint-Auban-d'Oze.
 TAILLABLES (LES), bois, c^m de Freyssinières.
 TAILLAS (LES), bois, c^m de Freyssinières.
 TAILLAS (LES), bois, c^m de Montmorin.
 TAILLAS (LES), bois, c^m de Sainte-Colombe.
 TAILLATES (LES), f. c^m de Saint-Cyrice.
 TAILLEFER, mont. c^m de Saint-Genis et de Savournon.
 TAILLER (LE), f. c^m de la Piarre.
 TAILLER (LE), bois, c^m de Saint-Martin-de-Queyrières.
 TAILLIA (LA), bois, c^m de Saint-Julien-en-Champsaur.
 TAIBSON (LE) [Le blaireau], f. c^m de Laye.
 TALIAS (LES), éc. c^m du Forest-Saint-Julien.
 TALIAS (LES), bois, c^m de la Motte-en-Champsaur. — *Nemus de las Talas*, 1377 (Is. B., 2,625).
 TALLARD (Duché DE). Ancien mandement comprenant tout le canton actuel de Tallard, sauf les communes de Jarjayes et Sigoyer. Érigé en vicomté en 1326, puis en duché-pairie en faveur de Camille d'Hos-tun, maréchal de France, par lettres patentes de 1712 et 1715. — *Viccomitatus Talardi*, 1337 (Valb. II, p. 329). — *Viccomitatus Thalardi*, 1338 (*ibid.* p. 357). — *Viccomitatus Tallardi*, 1340 (Pic. test. d'Augustin de Montbrand). — *Viccomitatus Talardi*, 1468 (Is. B., 2,997). — *La viscomté de Tallard*, 1513 (Pic.).
 TALLARD, ch.-l. de c^m, arr^t de Gap. Voc. saint Grégoire d'Amnice. — *Talarnum*, 739 (Cart. de saint Hugues, test. d'Abbon); 1202 (Bouche, II, p. 180); 1215 (B.-du-Rhône, Malte, comm^{ie} de Gap). — *Tallardum*, 1271 (B.-du-Rhône, B., 1,373). — *Talardum*, 1293 (H.-A. chap.). — *Talhardum*,

1338 (Valb. II, p. 357). — *Tallardum*, 1340 (Pic. test. d'Augustin de Montbrand). — *Talardum*, 1397 (Is. B., 2,995). — *Thalart*, 1493 (Is. cop. AA). — *Talart*, xv^e siècle (Is. B., 2,997). — *La ville de Tallard*, 1562 (Pic.). — *Tallardum*, 1573 (Pic. rôle des bénéfices du diocèse de Gap).
 TALLARD (CHÂTEAU DE), ruin. c^m de Tallard. Construit sur une colline qui domine le bourg. — *Fortalicium de Talardo*, 1300 (B.-du-Rhône, Malte, comm^{ie} de Gap). — *Castellatum*, xiv^e siècle (Tallard).
 TAMBOUR (LE), bois, c^m de Saléon.
 TANC (LES), chât. et h. c^m de Jarjayes. Tire son nom de la famille du Tanc, originaire de la Drôme, qui le posséda à partir du xv^e siècle. — *Tancum*, 1518 (H.-A. chap.).
 TARAIRE (LE) [La tarière], f. c^m de Saint-André-de-Rosans.
 TARAVELIER, bois, c^m de Chanousse.
 TARDE (LA), chal. c^m des Orres.
 TARDE-GOUSTARD, éc. c^m d'Avançon.
 TARDIEU, quart. c^m de Saint-André-d'Embrun. — *Tardinum*, 1465 (Saint-André, cadastre).
 TARDIEUX (LES), éc. c^m de la Freissinouse.
 TARDONS (LES), éc. c^m de Châteauroux.
 TARNAUD, f. c^m de Sigoyer.
 TARN, éc. c^m d'Orpierre. — *Tarnis* (État-maj.).
 TAROU, f. c^m d'Ourres.
 TARRINS (LES), f. c^m de Réalon.
 TARROCHES (HAUTES- et BASSES-), bois, c^m de Saint-André-de-Rosans.
 TARRY, f. c^m de Sigoyer.
 TARTE (LA), bois, c^m de Chorges.
 TARTUPIÈRE (LA) [La truffière], bois, c^m de Rosans.
 TATINES (LES) [La viorme], bois et f. c^m de Rosans.
 TAURE (LA) [La table], chal. c^m du Villard-Saint-Pancrace.
 TAUS (LE), f. c^m de Manteyer.
 TAUZANS (LES), h. c^m des Crottes. — *Thozani*, 1458 (Crottes, cadastre).
 TAVANET (LE), t. c^m de Rabou, affl. du Buëch.
 TAVIS (LES), éc. c^m de la Roche-des-Arnauds.
 TAXIS (LES), h. c^m de Châteauroux. — *Les Taxis* (Cans.).

- TEINTURE (LA), moult. c^m de Saint-Firmin.
- TEISSONNIÈRE (LA), f. c^m de Manteyer.
- TEISSONNIÈRE (LA), quart. c^m de Tallard. — *Teysoneria*, XIV^e siècle (Tallard).
- TEMPIER (LE), t. c^m de Clémence-d'Ambel, affl. du torrent de Navette.
- TEMPLE (LE), quart. de ville, c^m de Briançon. Ce nom et la plupart des suivants indiquent une ancienne propriété ayant appartenu aux chevaliers de l'ordre du Temple. — *Templum*, 1344 (Briançon). — *Le Temple*, 1539 (*ibid.* cadastre).
- TEMPLE (LE), quart. c^m des Crottes. — *In Templo*, 1458 (Crottes, cadastre).
- TEMPLE (LE), quart. c^m de Gap.
- TEMPLE (LE), quart. c^m de Moydans. — *Templum de Moydans*, 1309 (Is. chât.).
- TEMPLE (LE), éc. c^m d'Orpierre. Quartier où est situé le temple protestant.
- TEMPLE (LE), quart. c^m de la Roche-des-Arnauds. — *Domus militie de Rocha*, 1243 (H.-A. Berth.). — *Domus militie Templi de Rocha*, 1257 (*ibid.*). — *Campum Templiorum*, 1270 (*ibid.*). — *Crosium Templi*, vers 1300 (B.-du-Rhône, Malte, comm^m de Gap). — *Crosium dal Temple*, 1422 (*ibid.*). — *Crosium de Temple*, 1478 (*ibid.*).
- TEMPLE (LE), quart. c^m de Tallard. — *Domus militie Templi de Tallardo*, 1279 (H.-A. Berth.). — *Al Temple*, XIV^e siècle (Tallard). — *In Templo sive Temple*, 1536 (*ibid.* cadastre).
- TENEMENT (LE), éc. c^m d'Ancele.
- TENEMENT (LE), éc. c^m de Bénévent-et-Charbillac.
- TENEMENT (LE), moult. c^m de Saint-Véran.
- TENON (LE) [La cheville], éc. c^m de Rosans.
- TENOUX, éc. c^m de Sainte-Marie.
- TEPETTES (LES), bois, c^m des Vigneaux.
- TERMES (LES), éc. c^m de Gap. Limites entre les territoires de Gap et de la vicomté de Tallard. — *Sub Terminos Vapinci*, v. 1100 (H.-A.). — *Ad Terminos*, 1303 (B.-du-Rhône, Malte, comm^m de Gap); 1354 (H.-A. Durb.); 1506 (Gap, livre terrier).
- TÉRON (LE), f. c^m de Montclus.
- TÉRON (LE), éc. c^m de Moydans.
- TERRASSE (LA), bois, c^m de Château-Ville-Vieille.
- TERRASSE (LA), chât. c^m de Gap. — *Terracia*, 1397 (Is. B., 2995). — *Terrasia*, 1506 (Gap, livre terrier). — *La Terrasse de Montalquier*, 1600 (Gap). — *Les Terrasses* (État-maj.).
- TERRASSES (LES), f. c^m de Chorges.
- TERRASSES (LES), h. c^m d'Embrun.
- TERRASSES (LES), vill. c^m de la Grave. Paroisse, voc. saint Mathieu et saint Laurent. Érigée par ordonnance du 3 juin 1845.
- TERRASSES (LES), éc. c^m de Guillestre.
- TERRASSES (LES), h. c^m de Réotier.
- TERRASSETTE (LA), chal. c^m du Monétier-de-Briançon.
- TERRASSETTE (LA), f. c^m de la Roche-de-Briançon.
- TERRASSETTES (LES), h. c^m des Crottes. — *Le mas d'Espreits ou les Terrassettes*, 1660 (Crottes).
- TERRASSONS (LES), bois, c^m de Chorges.
- TERRRE-BLANCHE, lac, c^m d'Arvieux.
- TERRRE-BLANCHE, f. c^m de la Fare.
- TERRRE-COMMUNE. Voy. EMBRUN (MANDEMENT D').
- TERRRE-D'ÉGLISE. Ancien mandement comprenant les communes de la Fare, du Glaisil, du Noyer et de Poligny. Appartenait à l'évêque de Gap.
- TERRRE-D'EMPIRE. Ancien mandement comprenant les communes de Bréziers et de Rochebrune. Uni au Dauphiné en 1447 seulement.
- TERRRE-DROITE, h. c^m d'Avançon.
- TERRRE-FORT, f. c^m des Crottes.
- TERRRE-NEUVE, bois, c^m de Château-Ville-Vieille.
- TERRRE-NOIRE, bois, c^m de la Salle.
- TERRRE-ROUGE, h. c^m de Cervières.
- TERRIÈRE (LA), bois, c^m des Crottes.
- TERRON (LE), h. c^m de Bruis.
- TERRUS (GRAND- et PETIT-), h. c^m de Montclus.
- TESTASSON, bois, c^m de Saint-Martin-de-Queyrières.
- TESTES (LES), bois, c^m de Poligny.
- TETAS (LE), gla. c^m du Villard-d'Arène.
- TÊTE-DE-LUCI (LA), mont. c^m de Réalon.
- TÊTE-D'ERE (LA), mont. c^m d'Agnielles, de la Cluse et de Montmaur.
- TÊTE-DES-ESCLAS (LA), mont. c^m d'Agnielles et de Saint-Julien-en-Bauchaine.
- TÊTE-DU-RIF-DE-L'ARC (LA), mont. c^m d'Agnielles et de la Cluse.
- TÊTE-NOIRE (LA), mont. c^m du Val-des-Prés.
- TÊTES (LES), chal. c^m de l'Argentière.
- TÊTES (LES), fort, c^m de Briançon.
- TÈVE, f. c^m du Noyer.
- TEYRAC (LE), bois, c^m de Montjay.
- TEYRAC (LE), h. c^m de Trescléoux. — *Therac* (Cass.).
- TEYSSONNIÈRE (LA), bois, c^m de Châteauneuf-d'Oze.
- THELMON, éc. c^m du Puy-Saint-André.
- THERMES (LES), bois et f. c^m de Champcella.
- THERMES (LES), bois, c^m d'Orcières.
- THÉRON (LE), h. c^m d'Eourres. — *Le Téron* (État-maj.).
- THÉRON (LE), éc. c^m de Salérans.
- THÉRONDET (LE), f. c^m d'Antonaves.
- THESON (LE) [Le blaireau], bois, c^m de Guillaume-Pérouse.
- THÉUS, c^m, c^m de Chorges. Voc. saint Nicolas. — *Teuisium*, 1152 (Mon. hist. patr. I, p. 799). —

- Teucium*, 1249 (H.-A.); 1298 (B.-du-Rhône, B, 1,075). — *Theusium*, 1334 (Inv. des Dauph. p. 117). — *Tausium*, 1334 (Valb. II, p. 264). — *Theusium*, 1362 (Is. B, 2,622). — *Tausium*, 1451 (La Ric). — *Teux*, 1512 (Is. B, 2,994). — *Thousum*, 1561 (H.-A. chap.). — *Thous*, 1568 (H.-A. pouillé du diocèse d'Embr.).
- THIBAUD, f. c^m de Lardier-et-Valença.
- THIROURE (LE), bois, c^m de Saint-Julien-en-Bauchaine.
- THIROURE (LE), h. c^m de Champcella. — *Tioure* (État-maj.).
- THOLOZANNE (LA), h. c^m d'Abriés.
- THOMAS (LES), éc. c^m de Chabottes.
- THOMASSON (LE), éc. c^m de Chorges.
- THOMELLES (LES), h. c^m de Réalon.
- THOMÉS (LES), f. c^m de Chabottes.
- THOMÉS (LES), éc. c^m de Rabou.
- TRUNON (LE), mont. c^m des Infournes et de la Motte-en-Champsaur.
- THURES (LES), chal. c^m de Névache.
- THURES (LES), col et t. c^m de Névache, affl. de la Clarée. Le col conduit de la vallée de la Clarée dans celle de la Doire.
- THYAS (LES) [Les terrines], bois, c^m d'Esparron.
- TIAS (LE), f. c^m de Gap.
- TIBIOUSSÈTE, éc. c^m de Savines.
- TIRRE-HAUTE (LA), f. c^m d'Aubessagne.
- TINROU (LE) [Le tonneau], bois, c^m de Chorges.
- TIOURA (LE) [La tuille], bois, c^m de la Pisse.
- TILOURE (LE), éc. c^m de Ceillac. — *Forestum de Chioro*, XIII^e siècle (Valb. II, p. 15).
- TILOURE (LE), bois, c^m des Vigneaux.
- TILOURENCES (LES), h. c^m de Saint-Sauveur. — *Toirenc*, 1293 (Embr. livre des copies). — *Torent*, 1293 (*ibid.*).
- TILOURES (LES), f. c^m des Crottes.
- TIRAIL (LE), chal. c^m d'Abriés. — *Thiarama*, 1378 (Is. rec. Bri.).
- TIRE-COSTE, bois, c^m de l'Épine.
- TIRE-CUL, f. c^m de Saint-Bonnet.
- TISONS (LES), h. c^m de la Motte-en-Champsaur.
- TISSAP (LE), mont. c^m de Châteauroux.
- TIVE (LE), éc. c^m d'Espinasses.
- TOINELLE (LA), f. c^m de la Freissinouse.
- TÔME (LA) [Le fromage blanc], éc. c^m de Jarjayes.
- TOMPLAS (LE) [Le gouffre d'eau], éc. c^m de Saint-Maurice.
- TOMPLE (LE), éc. c^m d'Aspres-les-Corps.
- TOMPLE (LE), quart. c^m de Tallard. — *Al Tomple*, XIV^e siècle (Tallard). — *Ad Tumplum*, XIV^e siècle (*ibid.*).
- TON (LE) [Le conduit d'eau], mouf. c^m d'Arvieux.
- TONDU (LE), f. c^m des Crottes.
- TORON (LE), quart. c^m de la Beaume. — *Torandum*, 1408 (Is. B, 3,000). — *Toronencha*, 1408 (*ibid.*).
- TORTUE (LA), bois, c^m de Chorges.
- TOUCHE (LA), bois, c^m de Briançon.
- TOUCHES (LES), chal. c^m de Saint-Chaffrey.
- TOUCHES (LES GRANDES- et PETITES-), bois, c^m de la Salle. — *Magna Touchis*, 1343 (Is. B, 2,996). — *Magna Touchis*, 1482 (La Salle, cadastre).
- TOUCHES-PELLARDES (LES), bois, c^m de Saint-Chaffrey.
- TOUISSON, f. c^m de Saint-Auban-d'Oze.
- TOUSSAS, f. c^m de l'Épine.
- TOUSSAS (LE), bois, c^m du Puy-Saint-Vincent.
- TOUSSAS (LE), bois, c^m de Saint-Auban-d'Oze.
- TOUSSE (LA) [Le bois taillis], bois, c^m de Champeella.
- TOUSSE (LA), h. c^m de Châteauroux.
- TOUSSE (LA), éc. c^m de Nefles.
- TOUSSE (LA), f. c^m de Saint-Clément.
- TOUSSE (LA), bois, c^m de Saint-Michel-de-Chaillet.
- TOUSSES (LES), bois, c^m de la Pisse.
- TOUSSES (LES), f. c^m de Prunières.
- TOUSSES (LES), éc. c^m de Réalon.
- TOUSSES (LES), bois, c^m de Saint-Clément.
- TOUSSES (LES), h. c^m de Saint-Sauveur. — *Toyche*, 1472 (Embr. livre des copies).
- TOUSSES (LES), quart. c^m de Serres. — *In Toycheis*, 1398 (Is. châtél.).
- TOUSSES-D'ABRAHAM (LES), bois, c^m de Vallouise.
- TOUSSES-DE-CHAILLONNET (LES), bois, c^m de l'Argentière.
- TOUSSES-DU-PRÉMEUR (LES), bois, c^m de l'Épine.
- TOUSSE-SERRE (LA), bois, c^m des Orres.
- TOULAI, f. c^m de Saint-André-de-Rosans.
- TOULOUENQ, bois, c^m de Sorbiers.
- TOULOUSANES (LES), éc. c^m de Briançon. — *La Tholousanne*, 1539 (Briançon, cadastre). — *La Tholousane*, 1539 (*ibid.*). — *La Tollousane*, 1539 (*ibid.*).
- TOUR (LA), f. c^m de la Beaume. Ce nom et la plupart des suivants indiquent une ancienne habitation seigneuriale.
- TOUR (LA), h. c^m de Briançon.
- TOUR (LA), ruin. c^m de Bruis.
- TOUR (LA), f. c^m de Chabestan.
- TOUR (LA), éc. c^m des Crottes. — *Turris de Beau-regard alias in Costa*, 1437 (Pic.). — *In Turre*, 1458 (Crottes, cadastre).
- TOUR (LA), f. c^m de Châteaueux.
- TOUR (LA), f. c^m de Chorges. — *Turris*, 1512 (Chorges, cadastre).
- TOUR (LA), ruin. c^m de Furmeyer. — *Turris et fortitudo castri de Furmeorio*, 1252 (Is. cop. AA).
- TOUR (LA), f. c^m de Gap.

- TOUR (LA), ruin. c^m du Glaisil.
 TOUR (LA), éc. c^m de Laye.
 TOUR (LA), ruin. c^m de Montrond. — *Terracia ante Turris*, 1209 (H.-A. Durb.). — *Castrum et fortalicium de Monte Rotundo*, 1373 (Is. B., 2,623).
 TOUR (LA), ruin. c^m de la Roche-des-Arnauds.
 TOUR (LA), éc. c^m de Saint-Jean-Saint-Nicolas.
 TOUR (LA), h. c^m de S^t-Maurice. — *Turris*, 1533 (Pic.).
 TOUR (LA), bois, c^m du Val-des-Prés. — *In Turre*, v. 1500 (Val-des-Prés, cadastre).
 TOUR (LA), h. c^m du Villard-Saint-Pancrace. — *Turris*, 1352 (Is. B., 2,620).
 TOURAYS (LES), bois, c^m des Orres. — *Montanea dals Tyrans*, 1472 (Embr.).
 TOUR-BRUNE (LA), Tour carrée au centre de l'ancien palais archiépiscopal d'Embrun. — *La Tour de l'arcevesque qui s'appelle Tour Brune*, 1472 (Is. B., 2,994).
 TOUR-CARRÉE (LA), f. c^m de Guillestre.
 TOURNÈRES (LES), h. c^m d'Orcières. — *Mansum de Torencis*, 1529 (H.-A. terrier d'Orcières). — *As Turris*, 1529 (*ibid.*). — *Les Tourenges* (État-maj.).
 TOURNET (LE), h. c^m de Ceillac.
 TOURNETTES (LES), col, c^m de Châteauroux et d'Orcières. Conduisant de la vallée de la Durance dans celle du Drac.
 TOURNETTES (LES), col et f. c^m de Montmorin. Conduisant de la vallée de l'Oulle dans celle de l'Eygues.
 TOURNIERS (LES), éc. c^m de Gap.
 TOURNILLON (LE), bois, c^m de Sigottier.
 TOURNAL (LE), moull. c^m d'Esparron. Détruit il y a environ soixante ans.
 TOURNAL (LE), quart. c^m de Saint-Sauveur. — *Tornalium*, 1430 (Is. B., 2,997). — *Tornalium*, 1430 (*ibid.*).
 TOURNÈVES, éc. c^m de Gap. — *Tornafaba*, 1404 (Is. cop. AA). — *Tornafava*, 1506 (Gap, livre terrier).
 TOURNEFORT, l. disp. c^m de la Bâtie-Neuve. Ancien prieuré déjà supprimé en 1561. — *Castrum de Tornaforti*, 1271 (Gall. Christ. I, instrum. p. 88). — *Tornaforti*, 1413 (Is. B., 2,630). — *Prior de Tornaforti*, 1516 (Arch. nat. G^o 1). — *Beata Maria Tornafortis prope et extra locum Bastide nove*, 1561 (Pic.).
 TOURNELLE (LA), mont. c^m de la Beaume. — *Tornarollum*, 1403 (Is. B., 3,001).
 TOURNELLE, éc. c^m de Lardier-et-Valença.
 TOURNEYRA, mont. c^m de Saint-Martin-de-Queyrières et du Puy-Saint-André. — *La Tournoura*, 1311 (Puy-Saint-André).
 TOURNILLON, éc. c^m de Rabou.
 TOURNILLONS (LES), f. c^m de Manteyer.
 TOURNILLONS (LES), f. c^m de Rabou.
 TOURNOUS, éc. c^m de Fouillouse. — *Tornomum*, 1235 (B.-du-Rhône, Malte, comm^{is} de Gap). — *Tornous*, 1621 (Pic.). — *Tornoulx*, 1657 (La Saulce).
 TOURNOUS, chal. c^m du Puy-Saint-Vincent.
 TOURON (LE), mont. c^m de Champoléon, de Molines-en-Champsaur et de Saint-Michel-de-Chaillol.
 TOURON (LE), bois, c^m de Réalon.
 TOUROND (LE), h. c^m de Champoléon. — *Mansu Torrenquorum*, 1376 (Is. memoria notarum). — *Pinea Tormentorum*, 1376 (*ibid.*).
 TOUROND (LE), éc. c^m de Jarjayes. — *Turonum*, 1506 (Gap, livre terrier). — *Le Touron* (Cass.).
 TOUROND (LE), éc. c^m de Salérans.
 TOURONDET (LE), f. c^m d'Antonaves.
 TOURONDET (LE), f. c^m de Montclus.
 TOUR-PASTOURELLE, f. c^m d'Embrun. — *Tour de Pastourelle*, xvii^e siècle (arch. de M. de la Valette, à Guillestre). — *Pastourelle* (Cass.).
 TOURRE (LA), bois, c^m du Puy-Saint-Vincent.
 TOURREIL (LE), bois, c^m des Orres. — *Torraria*, xv^e s^e (Pic. cadastre des Orres).
 TOURRÉS, f. c^m de la Bâtie-Mont-Saléon.
 TOURRÉS, éc. c^m de Sainte-Marie.
 TOURRIÈRE (LA), f. c^m de Rosans.
 TOUR-RONDS (LA), ruin. et h. c^m de Gap. — *Turris vetus Montisalquerii*, 1364 (Is. châtél.). — *Turris in finibus Montisalquerii qui vocatur Turris rotunda*, 1471 (Is. B., 2,996). — *Turris rotunda*, 1506 (Gap, livre terrier). — *Tour ronde*, 1600 (Pic.).
 TOURS (LES), ruin. et h. c^m de Laragne. Ruines de l'ancien château seigneurial d'Arzeliers.
 TOURS (LES), f. c^m de Rambaud.
 TOURS (LES), bois et col, c^m de Saint-Julien-en-Bauchaine. Conduisant de Durbon à Aguielles. — *Nemus de Turnos*, 1120 (H.-A. Durb.). — *Pratum Tornatorii*, 1184 (*ibid.*). — *Pratum de Tornaos*, 1204 (*ibid.*).
 TOUR-SAINT-JULIEN (LA), ruin. c^m de Pelleautier.
 TOUR-SAINT-LAURENT (LA), ruin. c^m de Saint-Auban-d'Oze. Ruines d'un ancien château fort. — *Castellars*, 1525 (Pic.).
 TOURTE (LA) [La pâtisserie], f. c^m de la Roche-des-Arnauds.
 TOURTEOU (LE), f. c^m d'Aguielles.
 TOUYRES (LES), éc. c^m de la Salle.
 TOUYSES (LES), bois, c^m de Rosans.
 TRAI-LE-SERRE [Au delà de la colline], éc. c^m de Salérans.
 TRAMÉON, f. c^m de Veynes.
 TRAMÉSÈRE (LA), bois, c^m de Chorges.
 TRAMOULLON (LE), col. et t. c^m de Champcella, affl. de la Durance.

- TRAPES (LES), bois, c^m d'Orcières.
- TRAVAILLET (LE), bois, c^m d'Arvioux.
- TRAVENS (LE), éc. c^m d'Abriés.
- TRAVENS (LE), f. c^m d'Ancele.
- TRAVENS (LE), f. c^m de Lardier-et-Valença.
- TRAVENS (LE), chal. c^m du Monétier-de-Briançon.
- TRAVENS (LE), bois, c^m de Serres.
- TRAVENS (LE), bois, c^m de Saint-André-de-Rosans.
- TRAVENS (LE), bois, c^m de Sainte-Marie.
- TRAVERSE (LA), h. c^m de Risoul. — *Forestum les Traverses*, XIII^e siècle (Valb. II, p. 15). — *Les Traverses*, 1321 (Is. B., 2,998).
- TRAVERSE (LA), f. c^m de Saint-Genis.
- TRAVERS-DU-MOULIN (LE), bois, c^m de Crévoux.
- TRAVERS-DES-BOIS (LE), bois, c^m de Rosans.
- TRAVERSES (LES), chal. c^m d'Abriés.
- TRAVERSES (LES), quart. c^m de Briançon. — *La Traverse seu al Costas*, 1539 (Briançon, cadastre).
- TRAVERSES (LES), éc. c^m de Gap. — *Lieu dit de Bonne, autrement des Traverses*, 1582 (Gaignaire).
- TRAVERSES (LES), bois, c^m de Guillaume-Pérouse.
- TRAVERSES (PONT DES), pont, c^m de la Roche-de-Briançon, sur la Durance.
- TRAVERSES (LES), h. c^m de Saint-Clément. — *Forestum des Traverses*, XIII^e siècle (Valb. I, p. 15).
- TRAVERSETTTE (LA), galerie souterraine, c^m de Ristolas. Percée en 1480 par le marquis de Saluces dans l'intérêt du commerce de ses sujets avec la France; elle conduit de France en Italie à travers le mont Viso. — *Le Pertuyo du Mont Viso*, 1484 (Is. B., 2,992); 1496 (*ibid.*).
- TRAVERSIER (LE), t. c^m du Monétier-de-Briançon, affl. de la Guisane.
- TRAVERSIÈRE (LA), éc. c^m de Guillestre.
- TRÉBOULIÈRES (LES), bois, c^m de Crévoux.
- TRÉGNOUX (LES), éc. c^m de Gap.
- TREILLE (LA), éc. c^m de Savines. — *Ad Trelhas*, vers 1420 (H.-A. terrier de Savines). — *La Treille*, 1613 (H.-A.).
- TREILLE (LA), f. c^m d'Upaix.
- TRÉISSIS (LES), h. c^m de Savournon. — *Les Teyssers*, 1572 (H.-A. chap.).
- TREMPIER (LE), bois, c^m de Chanousse.
- TRENAGACHE, bois, c^m du Saix.
- TRENIÈRES (LES), éc. c^m de Romette.
- TRENTE-PAS (TORRENT DE), t. c^m d'Espinasses et de Rousset, affl. de la Durance.
- TRESDAUDON, éc. c^m de Tallard. — *Retro Bodonum*, XIV^e siècle (Tallard); 1536 (*ibid.* cadastre).
- TRESCHÂTEAU, bois, c^m de Fumey.
- TRESCHÂTEL, h. c^m de Gap. — *Retro Castellum*, v. 1100 (H.-A.); 1327 (H.-A. chap.); 1352 (*ibid.*); 1439 (H.-A.). — *Locus de Treschastel*, 1490 (B.-du-Rhône, Malte, comm^m de Gap). — *Forestum Retro Castellum*, 1508 (*ibid.*). — *Treschateau*, 1556 (Gaignaire). — *Trois Chastels*, 1664 (Gap).
- TRESCHÂTEL, f. c^m de Trescléoux.
- TRESCLÉOUX (MANDEMENT DE). Ancien mandement comprenant la commune actuelle de Trescléoux. — *Madamentum de Tricliviois*, 1392 (Is. B., 2,997).
- TRESCLÉOUX, c^m, c^m d'Orpierre. Voc. sainte Agathe. Autrefois le voc. était Notre-Dame de Bellevue. — *Trescleux*, 1075 (Cart. de Saint-Vict. II, p. 74). — *Trescleus*, 1079 (*ibid.* p. 218). — *Trescleui*, 1115 (*ibid.* p. 77). — *De Tribus Clivis*, 1231 (Gall. christ. I, p. 461). — *Trescleus*, 1246 (Is. chartes). — *Triclivium*, 1268 (Inv. des Dauph. p. 238). — *Tresclivium*, 1307 (B.-du-Rhône, B., 431). — *Castrum de Tricliviois*, 1334 (Valb. II, p. 248). — *Trescluy*, 1371 (Is. B., 2,628). — *Triclivii*, 1334 (Sisteron). — *Triclii*, 1365 (Is. B., 2,622). — *Triclii*, 1389 (Sisteron). — *Castellania de Tricliviois*, 1392 (Is. B., 2,997). — *Tresclivii*, 1397 (*ibid.* 2,995). — *Triclivii*, 1453 (H.-A. chap.). — *Trescleux*, 1516 (*ibid.* rôle des décimes du diocèse de Gap). — *Tresclivi*, 1516 (*ibid.* chap.). — *De Tribus Clivis*, 1573 (Pic. rôle des bénéfices du diocèse de Gap).
- TRESFAVES, f. c^m de Ribiers.
- TRESPIOSAUX, f. c^m de Tallard. — *Retro Podium altum*, XIV^e siècle (Tallard); 1536 (*ibid.* cadastre).
- TRIANON, f. c^m de la Saulce.
- TRICAILLON, bois, c^m de Méreuil.
- TRIGNONS (LES), f. c^m de Gap.
- TRILLON, bois, c^m de Saint-Michel-de-Chaillol.
- TRINITÉ (LA), pont et h. c^m de Saint-Firmin, sur le Drac.
- TRINQUIERS (LES), b. c^m de Chorges. — *Masus Trinquiorum*, 1512 (Chorges, cadastre).
- TRIOURE (LE) [Le trêlle], éc. c^m de Veynes.
- TRIFON, bois et f. c^m de Champoléon.
- TRIPANT, bois, c^m de Châteauneuf-d'Oze.
- TROIS-ÉVÊCHÉS (PIC DES), mont. c^m du Monétier-de-Briançon, du Villard-d'Arène et de la Grave. Point où se touchaient l'archevêché d'Embrun et les évêchés de Grenoble et de Saint-Jean-de-Maurienne.
- TROIS-LACS (LES), lacs, c^m de la Grave et de Misoën (Isère).
- TROIS-MAISONS (LES), chal. c^m de la Grave.
- TRONCHES (LES), t. c^m de Freyssinières, affl. de la Biaysse.
- TRONCHET, col et t. c^m de Ceillac, affl. du Mélezan.
- TRONCHET, chal. c^m de Champcella.

- TRONCHET (LE), mont. c^m des Crottes. — *Tronchet*, 1198 (Is. B, 2,961). — *Montana de Troncheto*, 1276 (Is. B, 2,998); 1428 (Crottes).
- TRONCHETS (LES), chal. c^m de Saint-Chaffrey. — *In Tronchets*, 1418 (Saint-Chaffrey, cadastre).
- TRON-D'AMOUR (LE), h. c^m de Saint-Véran.
- TRONQUET (LE), f. c^m de Vitrolles.
- TROPHÈME, éc. c^m de l'Épine.
- TROQUET (LE), f. c^m de Ventavon. — *Le Tronquet* (État-maj.).
- TROS (LES), lac, c^m du Monétier-de-Briançon.
- TROTTE-VIEILLE, h. c^m d'Aubessagne. — *Trota Visla*, 1360 (Is. B, 2,958).
- TROU-DES-FRACHES (LE), bois, c^m de Salérans.
- TROU-SIGAUD (LE), caverne, c^m de Manteyer. Au haut de la montagne de Ceüse.
- TRUCHAIL (LE), quart. c^m de la Motte-en-Champsaur. — *In Truchailio*, 1406 (Is. chât.).
- TRUCHE (LA) [La cruche], mouli. c^m de Lardier-et-Valença.
- TRUCHE (LA), éc. c^m de Vitrolles.
- TRUCHET, éc. c^m de Noasage-et-Bénévent.
- TRUCHET (LE), bois, c^m d'Orpierre.
- TRUCHET, éc. c^m de Réotier.
- TRUCHET (LE), h. c^m de la Salle. — *Truschetum*, 1347 (Is. rec. Bri.). — *Les Truchéss* (Cass.).
- TRUCHET, éc. c^m de Trescléoux.
- TRUCHETS (LES), h. c^m du Puy-Sanières.
- TRUCHETS (LES)? l. disp. c^m de Saint-Julien-en-Champsaur. — *Trucheti*, 1406 (Is. chât.).
- TRUCHIÈRES, h. c^m de Saint-Diadier.
- TRUCHIÈRES (TORRENT DE), t. c^m de Saint-Diadier, affl. de la Ribière.
- TRUCS (LES), éc. c^m d'Orpierre. — *Turcs* (État-maj.).
- TRUCL (LE), éc. c^m de la Beaume.
- TRUCL (LE), chal. c^m de Saint-Martin-de-Queyrières.
- TRUPENSO, f. c^m de Saint-Bonnet.
- TRUITS (LES), h. c^m de l'Épine. — *Les Truits* (Cass.).
- TRUPRÈME, f. c^m de Ribeyret.
- TRUZIARD, h. c^m de Saint-Étienne-en-Dévoluy.
- TUBANEAU (LE), h. c^m de Prunières.
- TUILE (LE), bois, c^m de Roussel.
- TUILES (LES), h. c^m d'Orpierre.
- TUILIÈRE (LA), f. c^m d'Antonaves.
- TUILIÈRE (LA), f. c^m de Bruis.
- TUILIÈRE (LA), éc. c^m du Monétier-de-Briançon. — *Tueria*, 1385 (Is. rec. Bri.).
- TUILIÈRE (LA), éc. c^m de Ribiers.
- TUILIÈRE (LA), éc. c^m de Sainte-Marie.
- TUILIÈRE (LA), h. c^m de Saléon.
- TUILIÈRE (LA), h. c^m de Trescléoux.
- TUILLIÈRE (LA), éc. c^m de l'Épine.
- TUILLIÈRE (LA), mouli. c^m de Savournon.
- TUISSÉ (LA), f. c^m de Saint-Pierre-d'Argençon.
- TUNE (LA). Voy. BRAUN-NOIRE (LA).
- TUNE (LA) [La caverne], mouli. c^m de la Cluse.
- TUNES (LES), bois, c^m de la Rochette.
- TUOUS, bois, c^m de la Piarre.
- TUOUX, vill. c^m d'Aspremont. Paroisse, voc. la Visitation. Érigée par ordonnance du 16 août 1844. Ancien prieuré. — *Prioratus de Suana*, 1516 (B.N. mss. lat. 12,730, p. 158). — *Thuoux*, 1562 (B. du-Rhône, Saint-Antoine, comm^{rs} de Veynes). — *Tuoux mandement d'Aspremont*, 1567 (Bertrand). — *Le prieuré de Suane*, 1616 (Pic. rôle des décimes du diocèse de Gap). — *Tuoux* (Cass.).
- TURBAT (LE), mont. c^m de Clémence-d'Ambel, de Villard-Loubière et de Valjouffrey (Isère).
- TURBAT, chal. c^m de la Grave.
- TURC (LE), mont. c^m de Ribiers et de Sisteron (Basses-Alpes).
- TURC (LE), h. c^m de la Salle.
- TURLET (LE), t. c^m de Gap, affl. de la Luye. — *Le beal du Turlet*, 1545 (Pol.).
- TURGE-DE-LA-SUFFIE (LA) [Turge, stérile], mont. c^m de Cervières.
- TURGE-DU-PERRON (LA), mont. c^m de Cervières. — *Nemus de Peyrono*, 1293 (Is. rec. Bri.).
- TURGES (LES), bois, c^m de Briançon. — *Les Turges*, 1539 (Briançon, cadastre).
- TURIN, f. c^m du Villard-Saint-Pancrace.
- TURINS (LES), h. c^m de Montmaur. — *Torena*, 1166 (H.-A. Durb.).
- TURONNE, éc. c^m de Saint-Pierre-d'Argençon.
- TURQUAIX, éc. c^m de Serres. — *Turquay* (Cass.).
- TURQUE (LA), f. c^m de Manteyer.
- TURRAT (LE), t. c^m du Val-des-Prés, affl. de la Clarée. — *Tuaterium*, v. 1500 (Val-des-Prés, cadastre). — *Turriatum*, v. 1500 (*ibid.*).
- TURRES (LES), éc. c^m de la Salle.

U

- UBAC (L') [Terrain situé au nord], h. c^m d'Agnières. — *In Lubaco*, 1321 (H.-A. Durb.).
- UBAC (L'), éc. c^m de l'Argentière. — *L'Hubac*, 1783 (Albert, I, p. 172).

Hautes-Alpes.

- UBAC (L'), bois, c^m d'Aspres-les-Veynes.
 UBAC (L'), h. c^m de Barret-le-Bas.
 UBAC (L'), h. c^m du Bersac.
 UBAC (L'), chal. c^m de Ceillac.
 UBAC (L'), bois, c^m de Cervières.
 UBAC (L'), chal. c^m de Cervières.
 UBAC (L'), bois, c^m de Champcella.
 UBAC (L'), quart. c^m de Chorges. — *Ad Ubacum*, 1512 (Chorges, cadastre).
 UBAC (L'), f. c^m de Clausonne. — *L'Ubat*, 1665 (Pic.).
 UBAC (L'), f. c^m de Châteauneuf-de-Chabre.
 UBAC (L'), éc. c^m des Crottes.
 UBAC (L'), f. c^m d'Esparron.
 UBAC (L'), bois, c^m de Montjay.
 UBAC (L'), bois, c^m du Puy-Saint-Vincent.
 UBAC (L'), h. c^m de Ribeyret. — *Lubac* (Cass.).
 UBAC (L'), mont. c^m de Ribiers et de Noyers (Basses-Alpes).
 UBAC (L'), bois, c^m de Sainte-Colombe.
 UBAC (L'), h. c^m de Saint-Maurice.
 UBAC (L'), f. c^m de Saint-Sauveur.
 UBAC (L'), éc. c^m de Vallouise.
 UBAC (L'), quart. c^m d'Upaix. — *Ad Ubacos*, 1373 (Is. B, 3,000).
 UBAC-BAGNA (L'), bois, c^m de Savourdon.
 UBAC-D'ALLONS (L'), bois, c^m de la Pierre. Bois ayant appartenu à la famille Didier d'Allons qui posséda au XVII^e siècle une partie des seigneuries de Serres et de la Pierre.
 UBAC-DE-BARATIER (L'), bois, c^m de Baratier.
 UBAC-DE-BIBERGON (L'), bois, c^m de Méreuil.
 UBAC-DE-CATINAT (L'), bois, c^m d'Eygliers. Bois situé près du campement de Catinat pendant la campagne de 1692.
 UBAC-DE-COMBE-NOIR (L'), f. c^m de Veynes.
 UBAC-DE-L'ÉCHALP (L'), bois, c^m d'Aiguilles.
 UBAC-DE-VILLE-VIRILLE (L'), quart. c^m de Lazer.
 UBAC-DU-DEVEZ (L'), bois, c^m de Saint-Cyrice.
 UBAC-DU-PRIEUR (L'), bois, c^m de Lagrand. Bois ayant appartenu au prieur de Lagrand, seigneur temporel de ce mandement.
- UBACHON (L'), bois, c^m de Champoléon.
 UBACS (LES), bois, c^m des Orres. — *Les Hubacs*, 1585 (Pic. cadastre des Orres).
 UBAUTS (LES), h. c^m de Neffes.
 UBAYS (L'), riv. Prend sa source au fond de la vallée de Barcelonnette (Basses-Alpes) et se jette dans la Durance après avoir longé la commune du Sausé. — *Hubaya*, 1298 (B.-du-Rhône, B, 1,075); 1317 (H.-A. Bosc.).
 UFERNET (L'), quart. c^m d'Aspres-les-Corps. — *Ufernetum*, 1525 (Aspres, cadastre).
 UFERNET (L'), quart. c^m du Saix. — *Ufernet*, 1665 (Pic.).
 UPAIX (MANDÈMENT D'). Ancien mandement comprenant la commune actuelle d'Upaix.
 UPAIX, c^m, c^m de Laragne. Voc. la Nativité de Notre-Dame. L'ancien voc. était Notre-Dame de Bellevue. — *Pagus Epot.* (Inscription de Ventavon). — *Opaga*, 739 (Cart. de Saint-Hugues, testam. d'Abbon). — *Upsal*, 1241 (B.-du-Rhône, Malte, comm^{tes} de Joucas). — *Castrum de Upaycio*, 1262 (Is. cop. AA). — *Upasium*, 1278 (H.-A. Bosc.). — *Upasium*, 1278 (Embr.). — *Upasium*, 1282 (Is. cop. AA). — *Upaycium*, 1332 (Inv. des Dauph. p. 76). — *Upasium*, 1334 (Valb. II, p. 264). — *Upasium*, 1342 (H.-A. chap.). — *Castrum Upayii*, 1362 (Is. B, 3,010). — *Upasium*, 1382 (H.-A. chap.). — *Upasium*, 1418 (La Ric). — *Castrum Upayii*, 1479 (Is. B, 2,992). — *Locus Upayii comitatus Vapincensis*, 1494 (*ibid.*). — *Upais*, 1512 (Is. B, 2,994). — *Upayzium*, 1516 (H.-A. chap.).
 URINE (L'), mont. et t. c^m d'Abriés, affl. du torrent du Bouchet.
 URTAIN, f. c^m de Ribeyret.
 USAGE (L'), éc. c^m de Bruis.
 USCLA (L'), bois, c^m d'Arvieux.
 USCLA (L'), bois, c^m de Guillaume-Pérouse.
 USCLAS (LES), h. c^m d'Orcières. — *Locus de Usclatis*, 1529 (H.-A. terrier d'Orcières).
 UVERNET (L'), mont. c^m de Châteauroux. — *Montanea de Uverneto*, 1343 (Embr. livre des copies).

V

- VABRES (LES) [Fossé formé par les orèges], bois, c^m d'Orpierre.
 VABRES (LES), h. c^m de Saint-Sauveur. — *Vabrii*, 1278 (H.-A. Bosc.). — *Vabrii foresta Ebreduni*, 1317 (Embr. livre des copies). — *Les Vabries*, 1783 (Albert, I, p. 133).
- VACHÈRE (LA), f. c^m de Briançon. — *Cognum Vacherium*, 1415 (Is. rec. Bri.). — *La Vachère*, 1539 (Briançon, cadastre).
 VACHÈRES, mont. c^m des Orres. — *Montanea Vacheyarum*, 1263 (Pic.). — *Mons Vachiarum*, 1263 (Embr. livre des copies). — *Montanea Va-*

- cheyriarum*, 1265 (*ibid.*). — *Vacheris*, 1293 (Is. B., 2,992). — *Montana Vacheyrarum*, 1343 (Is. B., 2,995). — *Montana noncupata Vacheris*, 1418 (Is. B., 2,997). — *Montana de Vacheris*, 1450 (Is. B., 2,996). — *Montana Vacheyrarum*, 1465 (Embr. livre des copies).
- VACHÈRES, t. Prend sa source dans la commune des Orres et se jette dans la Durance dans celle d'Embrun entre les lieux dits *Entraigues* et *Calignon*. — *Vacheris*, 1127 (B. N. mss. lat. 17,758, p. 35). — *Rivus Vachiorum*, 1204 (H.-A. Boec.). — *Rivus de Vacheyris*, 1263 (Pic.). — *Rivus Vachaiarum*, 1263 (Embr.). — *Rivus seu flumen de Vacheris*, 1263 (*ibid.*). — *Rivus Vacheyras*, 1265 (Embr. livre des copies). — *Rivus de Vacheris*, 1278 (*ibid.*). — *Flumen de Vacheris*, 1278 (*ibid.*). — *Rivus de Vacheyras*, 1343 (Is. B., 2,995). — *Rivus de Vacheris*, 1423 (Embr.). — *Le rieu de Vachères*, 1585 (Pic. cadastre des Orres).
- VACHÈRES (LES), h. c^m d'Aspres-les-Corps. — *Vacherii*, 1353 (Is. B., 2,620); 1525 (Aspres, cadastre).
- VACHES (LES), bois, c^m d'Arvieux.
- VACHETTE (LA), f. c^m de Briançon.
- VACHETTE (LA), vill. c^m du Val-des-Prés. Paroisse, voc. l'Annonciation. — *Pons Navachete*, 1340 (Is. B., 2,996). — *Pons Navachets*, 1343 (Briançon). — *Pons Navachete*, 1418 (Is. B., 2,996). — *Pons Navachie*, 1431 (*ibid.*). — *Le Pont de la Vachette*, 1539 (Briançon, cadastre). — *Le Pont de Navachette*, 1568 (H.-A. pouillé du diocèse d'Embrun).
- VACHIER, f. c^m de Saint-Julien-en-Champsaur.
- VACHIER, éc. c^m de Serres.
- VACHIERS (LES), h. c^m du Buisard.
- VACHIERS (LES), h. c^m des Crottes.
- VAGUES (LES), f. c^m de Pelleautier.
- VAISSEAU (LE), moult. c^m d'Agnière.
- VAL (LA), f. c^m de Jarjayes.
- VALANTINS (LES), éc. c^m de Manteyer.
- VALBELLE, mont. c^m de Saint-André-d'Embrun. — *Vallis Bella*, 1324 (Embr.). — *Balvillum*, 1465 (Saint-André, cadastre).
- VALBELLE (TORRENT DE), t. c^m de Saint-Clément, affl. du torrent de Palpe. — *Rivus Vallis belle*, 1234 (Embr.); 1249 (*ibid.* livre des copies).
- VAL-DE-BARNET (LE). Voy. BARNET.
- VAL-DES-PRÉS (LE), c^m, c^m de Briançon. Voc. saint Claude, saint Joseph et saint Antoine. — *Vallis pratorum*, 1289 (Is. rec. Bri.). — *Prati*, 1307 (*ibid.*). — *Vallis pratorum*, 1327 (Is. B., 2,994); 1343 (*ibid.*); 1387 (H.-A.); 1418 (Is. B., 2,996); 1442 (Is. B., 2,995); 1474 (not. d'Embr.); 1510 (*ibid.*). — *Le Val des Prés*, 1568 (H.-A. pouillé du diocèse d'Embr.). — *Les Prés*, 1789 (Alman. du Dauph.).
- VAL-D'OULLE (LA). Ancien mandement dans lequel étaient comprises les communes actuelles de Bruis, Sainte-Marie et Montmorin. — *Vallis Olle*, 1288 (Pic.); 1302 (Inv. des Dauph. p. 220). — *Castellania vallis Olle*, 1346 (Is. B., 2,995). — *Vallis Olle*, 1351 (Is. B., 3,010); 1385 (B.-du-Rhône, B., 763).
- VAL-D'OZE (LA). Ancien mandement qui comprenait les communes actuelles de la Bâtie-Mont-Saléon, Chabestan, Oze, le Saix, Clausonne, Saint-Auban-d'Oze, Châteauneuf-d'Oze, Futmeyer et Chatillon-le-Désert. Successivement Futmeyer et les hameaux de Plan-du-Bourg et Villelongue en furent distraits. — *Vallis Oze*, 1288 (Pic.). — *Vallis de Oza*, 1340 (*ibid.* testament d'Augustin de Montbrand). — *La baronnie d'Oze*, 1491 (B.-du-Rhône, B., Sisteron, 18). — *Vallis Oze*, 1509 (Esparron). — *Le Val d'Oze*, 1714 (Saint-Auban).
- VALDROME (COL DE), col, c^m de la Beaume. Conduisant de la vallée du Buëch dans celle de la Drôme.
- VALEITE (LA), quart. c^m des Orres. — *In Valeito*, x^v siècle (Pic. cadastre des Orres).
- VALENÇA, h. c^m de Lardier-et-Valença. Ancienne paroisse sous le voc. de Notre-Dame de Bellevue, supprimée au Concordat. — *Valensanum*, 1235 (B.-du-Rhône, Malte, comm^{rs} de Gap); 1473 (*ibid.* B., Sisteron, 18). — *Valensanum*, 1473 (*ibid.*). — *Vallenca*, 1473 (B. cop. AA). — *Valensac in vice comitatu Talardi*, 1497 (Is. B., 2,998). — *Valensanum*, 1513 (Is. cop. AA). — *Valensa*, 1516 (H.-A. rôle des décimes du diocèse de Gap). — *Vallensinum*, 1573 (Pic. rôle des bénéfices du diocèse de Gap). — *Valensat*, 1762 (État des par.). — *Valensac sur Tallard* (Cass.).
- VALENTI, h. c^m de Ventavon. Ainsi appelé du nom de son fondateur et premier propriétaire vers 1830.
- VALENTINS (LES), éc. c^m de Pelleautier.
- VALETTE (LA), h. c^m de la Faurie. — *La Valleta*, xiii^e s^c (H.-A. Durb.). — *Valota*, 1416 (Is. B., 2,733).
- VALETTE (LA), éc. c^m de Molines-en-Champsaur.
- VALETTE (TORRENT DE LA), t. c^m de Molines-en-Champsaur, affl. de la Severaissette.
- VALETTE (LA), éc. c^m de Vitrolles.
- VALFROINS, moult. c^m de la Grave.
- VALGAUDENAS (LE). Ancien mandement qui comprenait tout le canton actuel de Saint-Firmin, sauf les communes d'Aubessagne, d'Aspres-les-Corps, de

- Saint-Firmin et du Glaizil. — *Valgaudemar*, 1224 (H.-A. chap.). — *Vallis Gaudemari*, 1284 (H.-A. Durh.); 1345 (Valb. II, p. 514). — *Vallis Gaudemario*, 1357 (H.-A. Durh.). — *Vallis Gaudemaris*, 1500 (H.-A. pouillé du diocèse de Gap). — *Vo-guodemar*, 1598 (Bibl. de Genève, mss. franç. 322).
- VALLAUTE (LA), mont. c^m de Freyssinières. — *Montanea vocata Vallauta*, 1402 (Is. B, 2,627).
- VALLAS (LES) [Les fossés], bois, c^m de Ceillac.
- VALLE, moult. c^m du Noyer.
- VALLÉE (LA), f. c^m de Lazer.
- VALLERIENS (LES), h. c^m de Savines.
- VALLET (LE), t. c^m de Molines-en-Champsaur, affl. du torrent de Rebeyrou.
- VALLETTE (LA), chal. c^m d'Arvioux.
- VALLETTE (LA), t. c^m d'Eygliers, affl. du Guil.
- VALLETTE (LA), mont. c^m d'Arvioux, de Saint-Crépin et d'Eygliers.
- VALLIERS (LES), quart. c^m d'Aubessagne. — *Mansum de Valeris*, 1383 (Is. B, 2,958). — *Territorium de Valeyronis*, 1395 (*ibid.* châtel.).
- VALLON (LE), t. c^m d'Agnière, affl. de la Ribière.
- VALLON (LE), mont. c^m d'Agnière, de la Cluse et de LUS (Drôme).
- VALLON (LE), bois, c^m d'Aiguilles.
- VALLON (LE), f. c^m de Barillonnette.
- VALLON (LE), bois, c^m de Briançon.
- VALLON (LE), f. c^m de Champoléon.
- VALLON (LE), f. c^m de Chatillon-le-Désert.
- VALLON (LE), f. c^m de Gap.
- VALLON (LE), chal. c^m de la Grave.
- VALLON (LE), mont. c^m de Guillaume-Pérouse, de Clémence-d'Ambel et de Saint-Christophe (Isère).
- VALLON (LE), moult. c^m de Manteyer.
- VALLON (LE), mont. c^m du Monétier-de-Briançon et de Névaque. — *Collis de Valono*, 1347 (Is. rec. Bri.).
- VALLON (LE), bois, c^m du Mont-Genèvre.
- VALLON (LE), f. c^m de Montmorin.
- VALLON (LE), chal. c^m de Névaque.
- VALLON (LE), t. c^m de Névaque, affl. de la Clarée.
- VALLON (LE), bois, c^m de Saint-Sauveur.
- VALLON (LE), t. c^m du Val-des-Prés, affl. de la Durance.
- VALLON (LE), chal. c^m du Val-des-Prés.
- VALLON (LE), bois, c^m de Veynes.
- VALLON (LE), chal. c^m du Villard-Saint-Pancrace.
- VALLON-ARNAUD, bois et t. c^m des Orres, affl. de Vachères. — *Le rieu de Vallon Arnaud*, 1585 (Pic. cadastre des Orres).
- VALLON-CHANCHERANT (LE), mont. c^m de Saint-Jacques.
- VALLON-CLOS (LE), mont. c^m de Guillaume-Pérouse.
- VALLON-D'ANIES (LE), bois, c^m de Saint-Auban-d'Oze.
- VALLON-DE-CHARLES (LE), bois, c^m de Saint-André-de-Rosans.
- VALLON-DE-LA-RIBIÈRE (LE), mont. c^m de Châteauroux. — *Montanea vocata Valon*, 1351 (Is. B, 3,010). — *Vallonum*, 1353 (*ibid.* 2,620).
- VALLON-DE-MATENUIT (LE), chal. c^m d'Arvioux.
- VALLON-DE-MAS (LE), gla. c^m de Saint-Disdier.
- VALLON-DU-LAC (LE), mont. c^m de Saint-Clément. — *Montanea vocata Vallon de Reoterio*, 1351 (Is. B, 3,010).
- VALLONET (LE), lac, c^m du Monétier-de-Briançon.
- VALLONETS (LES), bois, c^m de Molines-en-Queyras.
- VALLON-GRAS (LE), bois, c^m de Cervières.
- VALLON-LA-PIERRE (LE), bois, c^m de Saint-André-de-Rosans.
- VALLON-PIERRE (COL DE), col, c^m de Guillaume-Pérouse; conduisant de la vallée de la Seveiraissse dans celle du Drac.
- VALLON-PIERRE (LAG DE), lac, c^m de Guillaume-Pérouse.
- VALLONS (LES), gla. c^m de la Grave.
- VALLONS (LES), bois, c^m de Théus.
- VALLOUISE (LA). Ancienne châtelainie comprenant tout le canton actuel de l'Argentière, sauf les communes de l'Argentière, Saint-Martin-de-Queyrières et la Roche-de-Briançon.
- Appelée d'abord *Vallis Gerentonna* du torrent de la Gironde qui l'arrose, puis *Vallis Puta* dès la fin du XII^e siècle, elle prit vers 1480 le nom de *Vallis Loyvia* en l'honneur de Louis XI qui, par des lettres patentes de 1478, avait fait cesser les persécutions exercées contre les Vaudois qui l'habitaient. — *Is Gerentonnis*, 739 (Cart. de Saint-Hugues, testament d'Abbon). — *Vallis Gerentonica*, 739 (*ibid.*). — *Vallis Jarantonna*, 1091 (Cart. Ulc. p. 2). — *Vallis Jarantona*, 1118 (*ibid.* p. 157). — *Vallis Garentona*, 1158 (*ibid.* p. 9). — *Vallis Puta*, 1173 (*ibid.* p. 70). — *Vallis Gerentonia*, 1183 (*ibid.* p. 14). — *Vallis Puta*, 1204 (*ibid.* p. 54). — *Vallis Garentonia*, 1223 (*ibid.* p. 41). — *Vallis Puta*, 1228 (H.-A.); 1283 (*ibid.*). — *Mandamentum Vallis Puta*, 1301 (Inv. des Dauph. p. 211). — *Valpute en Brianzonnois*, 1343 (Valb. II, p. 452). — *Universitas castellanis Vallis Puta*, 1344 (Briançon). — *Vallis Puta*, 1380 (Is. B, 2,992). — *Castellania Vallis Puta*, 1476 (*ibid.*). — *Vallis Loyvia*, 1486 (H.-A.). — *Valloise*, 1488 (Is. B, 2,992). — *Valloyse*, 1488 (*ibid.*). — *Valpute*, 1488 (*ibid.*). — *Vauloyse*, 1525 (Is. B, 2,993). — *La Val Loyvia*, 1568 (H.-A. pouillé du diocèse d'Embrun). — *Val libre*, 1793.

- VALLOUISE, c^m, c^m de l'Argentière. Commune dont le chef-lieu est Ville-Vallouise. Voy. ce mot.
- VALLOUSSIERRE, éc. c^m de Saint-Cyrice.
- VAL-PRÉVYRE, chal. c^m d'Abriés.
- VALSERRES (MANDÈMENT DE). Ancien mandement comprenant la seule commune de Valserrès. — *Mandamentum de Valserris*, 1421 (Is. B., 2,630).
- VALSERRES, c^m, c^m de la Bâtie-Neuve. Voc. l'Assomption. — *Valserra*, 1190 (H.-A. Bosc.); 1193 (H.-A. Durb.); 1204 (H.-A. Bosc.). — *Valserre*, 1225 (H.-A. chap.). — *Valserris*, 1298 (B.-du-Rhône, B., 1,075). — *Valserre*, 1300 (Valb. I, p. 56). — *Locus de Valserris*, 1334 (*ibid.* II, p. 264). — *Vallis Serris*, 1395 (H.-A. chap.); 1405 (Is. B., 3,010). — *Vaulserres*, 1512 (*ibid.* B., 2,994). — *Valserrès*, 1516 (H.-A. rôle des décimes du diocèse de Gap). — *Vaulserre*, 1539 (H.-A. chap.). — *Locus de Valle Serris*, 1561 (Pic.). — *Locus de Vallis Serris*, 1561 (*ibid.*). — *Vaulserre*, 1762 (État des par.).
- VANTAUX (LES), éc. c^m de Pelleautier.
- VANTE (LA), bois, c^m de Champcella.
- VANTE (LA), bois, c^m du Mont-Genèvre.
- VAR (LE), bois et mont. c^m d'Eygliers.
- VARENC (LE), chal. c^m d'Abriés. — *Vareng*, 1783 (Cass.).
- VARNÈ (LA), éc. c^m du Monétier-de-Briançon.
- VARS, c^m, c^m de Guillestre. Voc. saint Marcellin. — *Varsa*, 1101 (Cart. Ulc. p. 197). — *Varcium*, 1154 (Bulle d'Eugène III). — *Varz*, 1168 (Cart. Ulc. p. 159). — *Varcium*, 1177 (B. N. mss. lat. 17,558, p. 38). — *Castrum Varcii*, 1295 (Valb. II, p. 76). — *Castrum de Varcio*, 1310 (Guil.). — *Castrum de Varsio*, 1374 (Pic.). — *Varcii*, 1416 (H.-A.). — *Varcium*, 1450 (Embr.). — *Varcium*, 1516 (Arch. nat. G^o 1, p. 218). — *Varcium*, 1520 (Cart. de Montel. p. 330). — *Vars*, 1568 (H.-A. pouillé du diocèse d'Embrun).
- VARS (COL DE), col, c^m de Vars et de Saint-Paul (Basses-Alpes). Conduisant de la vallée de la Durançe dans celle de l'Ubaye. — *Le cou de Vars*, 1512 (Is. B., 2,994).
- VARSE, éc. c^m de Gap.
- VAS (LE), f. c^m d'Orpierre.
- VAS (LE), f. c^m du Puy-Saint-André.
- VAUBAYE, éc. c^m de Baratier. — *Villabaia*, 1293 (Embr. livre des copies). — *Ulublia*, 1349 (Is. châtél.). — *Vallis Ubaya*, 1388 (Pic.). — *Villa Baya*, 1425 (Is. B., 2,996). — *Vila Ubaya*, 1430 (*ibid.* 2,997). — *Vil Ubaya*, 1430 (*ibid.*). — *Villa Baya versus Macellaria*, 1490 (*ibid.* 2,993). —
- Ville Baye*, 1490 (*ibid.*). — *Villa Baye*, 1508 (*ibid.*). — *Valubaye* (lang. vulg.).
- VAUCLUSE, vill. c^m de Montjay. Paroisse, voc. sainte Marie. Érigée par ordonnance du 15 septembre 1846. — *Territorium Vallis Clausæ*, 1282 (Is. B., 2,635). — *Castrum de Valle Clausa*, 1351 (Is. B., 3,010). — *Vallis Clausa in Rozanesio*, 1398 (Is. châtél.). — *Castrum Vallis Clausæ*, 1398 (Is. B., 3,001); 1414 (Is. B., 2,631). — *Vaucluse*, 1582 (H.-A. chap.).
- VAUCLUSE, éc. c^m de Réalon.
- VAUDOUSSIER, bois, c^m d'Étoile.
- VAUNIÈRE, h. c^m de Saint-Julien-en-Bauchaine. — *Vallis Nigra*, 1116 (H.-A. Durb.); 1138 (*ibid.*); 1206 (*ibid.*); 1211 (*ibid.*); 1416 (Is. B., 2,733).
- VAUNIÈRE (TORRENT DE), t. c^m de Saint-Julien-en-Bauchaine, affl. du Buëch.
- VAURZE (LA), chal. c^m de Villard-Loubière.
- VAUTISSE, mont. c^m de Champcella, de Réotier et de Freyssinières.
- VAVISIER (LE), mont. c^m de Molines-en-Champsaur.
- VAVIVIER (LE), mont. c^m de Guillaume-Pérouse et de Saint-Christophe (Isère).
- VAZET (LE), h. c^m de Châteauroux.
- VAZETS (LES), quart. c^m de Chorges. — *Vazeti*, 1512 (Chorges, cadastre).
- VEAU-GRÉLÉ, f. c^m de Montclus.
- VEAUX (LES), bois, c^m de Champcella.
- VEAUX (LES), h. c^m de Veynes. — *Vaux*, 1203 (H.-A. Durb.). — *Valles*, 1210 (*ibid.*); 1240 (*ibid.*). — *Tenementum de Vaus*, 1241 (*ibid.*). — *Grangia de Vaulx*, 1543 (B.-du-Rhône, Saint-Antoine, comm^m de Veynes).
- VEILLIANNE, mont. c^m de Sainte-Colombe.
- VELLÉRO, bois et f. c^m de l'Épine.
- VENDÔME, f. c^m de Vitrolles.
- VENITE (LA), éc. c^m de Saint-Laurent-du-Cros.
- VENTAVON (MANDÈMENT DE). Ancien mandement comprenant les communes de Ventavon et du Monétier-Allemont. — *Mandamentum Ventaonis*, 1413 (Is. B., 2,628).
- VENTAVON, c^m, c^m de Laragne. Voc. saint Laurent. — *Ventaio*, 1140 (H.-A. Durb.). — *Ventaonum*, 1198 (H.-A. Berth.). — *Ventaum*, XII^e siècle (*ibid.*). — *Ventaon*, 1220 (*ibid.*). — *Ventaion*, 1220 (*ibid.*). — *Venteon*, 1249 (Is. B., 2,611). — *Venteonum*, 1289 (Valb. II, p. 50). — *Ventaonum*, 1340 (Is. B., 2,996). — *Venteonum*, 1343 (Docum. inéd. p. 85). — *Ventaonum*, 1397 (Is. B., 2,995). — *Ventahon*, 1450 (Is. B., 2,994). — *Ventavonum*, 1516 (H.-A. chap.). — *Ventavon*, 1516 (*ibid.* rôle des décimes du diocèse de Gap).

- VENTELON, h. c^m de la Grave. — *Ventalon* (Cass.).
- VÉRAGNE, t. c^m de Laragne et de Lazer, affl. du Buëch. — *Rivus Pailhonus*, 1365 (B.-du-Rhône, Malte, comm^{ms} de Joucas).
- VERAS, chât. c^m d'Oze. Ancien prieuré. — *Prior Verantii*, 1184 (H.-A. Durb.). — *Veras*, 1219 (*ibid.*). — *Ecclesia de Veranis*, 1268 (*ibid.*); 1305 (*ibid.*). — *Veras*, 1336 (Valb. II, p. 320). — *Bastida de Veranis*, 1389 (La Ric). — *Bastida Verani*, xiv^e s^e (Is. B. 3,000). — *La Bastie de Veras*, 1486 (Is. chartes). — *Verani*, 1516 (H.-A. chap.). — *Veras*, 1516 (*ibid.* rôle des décimes du diocèse de Gap).
- VERCOR (LE), f. c^m de Sigoyer.
- VERCURL, f. c^m de Trescléoux.
- VERDEREL (LE), t. c^m de Briançon, affl. de la Guisane. — *Merdarellus*, 1347 (Is. rec. Bri.). — *Rivus Merdarelli*, 1410 (Saint-Chaffrey, cadastre). — *Rivus Merdosus*, 1415 (Is. rec. Bri.).
- VERDEYER (LE), h. c^m de Réalon.
- VERDIER, f. c^m de Ribeyret.
- VERDINE, f. c^m de Rochebrune. Faisait autrefois partie de la commune de Bréziers; réunie à celle de Rochebrune en 1825.
- VERDUN, chât. c^m de Baratier. — *Verdunum*, 1194 (H.-A.); 1278 (Embr. livre des copies). — *Donnus fortis de Verduno*, 1443 (*ibid.*). — *Verdunum*, 1461 (H.-A.).
- VERDUN, bois, c^m des Orres. — *Montanea de Verduno*, 1425 (Is. B. 2,996).
- VERDUNA (LA), h. c^m de Châteauroux.
- VERDUNS (LES), bois, c^m de Châteauroux.
- VERGER (LE), éc. c^m d'Aubessagne. — *La Versena*, 1367 (Is. B. 2,958). — *Versena*, 1402 (*ibid.*).
- VERGER (LE), éc. c^m de la Beaume.
- VERGER (LE), bois, c^m de Chanousse.
- VERGER (LE), éc. c^m des Crottes.
- VERGER (LE), f. c^m d'Embrun. — *Viridarium*, 1383 (H.-A.).
- VERGER (LE), éc. c^m de Furmeyer.
- VERGER (LE), éc. c^m du Glaizil.
- VERGER (LE), éc. c^m de Lardier-et-Valença.
- VERGER (LE), f. c^m d'Orcières.
- VERGER (LE), chal. c^m de la Pisse.
- VERGER (LE), h. c^m de Ribiers.
- VERGER (LE), f. c^m de Rosans.
- VERGER (LE), éc. c^m de Saint-Julien-en-Champsaur. — *Viridarium*, 1406 (Is. châtél.).
- VERGER (LE), h. c^m de Saint-Maurice.
- VERGER-DE-PUISSANT (LE), éc. c^m de Poligny.
- VERGEBET (LE), quart. c^m de Chorges. — *Vergoyretum*, 1512 (Chorges, cadastre).
- VERGERON (LE), f. c^m de Saint-Maurice.
- VERGERS (LES), h. c^m de Montmaur.
- VERGERS (LES), f. c^m de Rochebrune.
- VERGERS (LES), éc. c^m de Savournon.
- VERNAI (LE) [Les mots Vernai, Vernes, Vernet, etc., viennent de *verne*, aune en langue vulgaire], bois, c^m de Risoul.
- VERNAS (LE), h. c^m de la Grave.
- VERNE (LA), chal. c^m du Sauze.
- VERNEA (LE), éc. et chap. c^m de Saint-Martin-de-Queyrières.
- VERNES (LES), chal. c^m de Briançon. — *Las Verneas*, 1539 (Briançon, cadastre).
- VERNES (LES), bois, c^m de Châteauroux.
- VERNES (LES), bois, c^m de Névache.
- VERNES (LES), bois, c^m du Noyer.
- VERNES (LES), bois, c^m de Réalon.
- VERNET (LE), h. c^m des Crottes. — *Vernetum*, vers 1420 (H.-A. terrier des Crottes). — *Ad Verneas*, vers 1420 (*ibid.*). — *Les Vernées* (État-maj.).
- VERNET (LE), chal. c^m de Névache.
- VERNET (LE), f. c^m de Saint-Michel-de-Chaillol.
- VERNET (LE), chal. c^m de Vallouise. — *Vernetum*, 1218 (Cart. Ulc. p. 167); 1375 (Is. B. 3,010).
- VERNEY (LE), bois, c^m de la Salle. — *Planum Verne*, 1337 (Is. rec. Bri.). — *Vinetum*, 1343 (Is. B. 2,996). — *Vernetum*, 1343 (*ibid.*); 1450 (*ibid.*).
- VERNIE (LA), bois, c^m de Freyssinières.
- VERNIER (LE), bois, c^m de Théus.
- VERNOIS (LES), chal. c^m de la Grave.
- VERNS-LE-COL, chal. c^m du Villard-Saint-Pancrace.
- VERTS (LES), bois, c^m de Freyssinières.
- VERTS (LES), bois, c^m de Saint-Jean-Saint-Nicolas.
- VÉS-HAUT (LE), f. c^m de Savournon.
- VESTA, mont. c^m de Champoléon et de Molines-en-Champsaur.
- VEYER (LE), vill. c^m d'Arvieux. Paroisse, voc. saint Claude. — *Veyarium*, 1290 (Valb. II, p. 54). — *Locus de Veyariis*, 1475 (Le Veyer). — *Veyherium*, 1516 (B. N. mss. lat. 12,780, p. 139). — *Le Veyer en Queyras*, 1789 (Alman. du Dauph.).
- VEYER (TORRENT DU), t. c^m d'Arvieux, affl. du Guil.
- VEYERS (LES), h. c^m d'Orcières. — *Vehorium*, 1479 (H.-A. terrier d'Orcières). — *Mansum de Veharis*, 1529 (*ibid.* terrier d'Orcières).
- VEYNES (MANDÈMENT DE). Ancien mandement comprenant la communauté de Veynes avec les hameaux de Châteaueux, Saint-Marcellin, Auriol, etc. — *Mandanentum de Veyneto*, 1296 (Is. cop. AA).
- VEYNES, ch.-l. de c^m, arr^t de Gap. Voc. la Transfigu-

- ration. — *Daviano* (Itin. de Bordeaux à Jérusalem). — *Venetum*, v. 1100 (H.-A.). — *Ecclesia beate Marie de Vedonetto*, v. 1100 (Gall. christ. I. instrum. p. 86). — *Vehenetum*, 1135 (H.-A. Durb.). — *Vedenez*, 1140 (*ibid.*). — *Vene*, 1150 (*ibid.*). — *Vehenet*, 1155 (*ibid.*). — *Vene*, 1168 (Cart. Ulc. p. 159). — *Venetum*, 1172 (H.-A. Durb.); 1239 (Is. chartes). — *Venetum*, 1240 (H.-A. Durb.). — *Venetum*, 1242 (*ibid.*). — *Venetum*, 1253 (Valb. I, p. 29). — *Venna*, 1265 (H.-A. Berth.). — *Vehenetum*, 1296 (Is. cop. AA.). — *Veynetum*, 1296 (*ibid.*). — *Veyne*, 1312 (Embr. livre des copies). — *Veynetum*, 1323 (H.-A. chap.); 1390 (Is. B, 2,994). — *Veynetum*, 1469 (H.-A.). — *Venetum*, 1480 (Is. B, 2,997). — *Locus de Veyneto*, 1494 (Is. B, 2,992). — *Veynetum*, 1506 (Gap, livre terrier). — *Vene*, 1512 (Is. B, 2,994). — *Veyne*, 1516 (H.-A. rôle des décimes du diocèse de Gap).
- VEYRE (LE)** [La vue], chal. c^m de Névache. — *In Veyre*, 1510 (Saint-Chaffrey, cadastre).
- VEYRE**, quart. c^m du Val-des-Prés. — *Veyrii*, vers 1500 (Val-des-Prés, cadastre).
- VEYRE-DE-SERRA-RICHARD (LA)**, bois, c^m de Saint-Laurent-du-Cros.
- VEYRE-NOIR (LA)**, gla. c^m de Vallouise.
- VEYRES (LES)**, bois, c^m de Guillaume-Pérouse.
- VEYRES (LES)**, f. c^m de Lays. — *Bramafam alias es Veyres*, 1406 (Is. châtél.).
- VEYREY (LE)**, bois et f. c^m d'Orcières.
- VIA-CROZE (LA)**, quart. c^m de Chorges. — *Via Croza alias Colomberium*, 1512 (Chorges, cadastre).
- VIA-CROZE**, h. c^m du Noyer.
- VIA-CROZE (LA)**, quart. c^m de Veynes. — *Le chemin de la Via Croza*, 1633 (B.-du-Rhône, Saint-Antoine, comm^m de Veynes).
- VIA-FOURCHA (LA)**, quart. c^m d'Aubessagne.
- VIAL (LES)**, éc. c^m des Vigneaux.
- VIALA (LE)**, éc. c^m de Gap.
- VIALS (LES)**, f. c^m de Lazer.
- VIALS-DE-LA-BÂTIE (LES)**, h. c^m des Vigneaux.
- VIAOUX (LES)**, éc. c^m de la Faurie.
- VIBARD (LE)**, quart. c^m d'Anceille. — *Vilarium*, 1395 (H.-A. terrier d'Anceille).
- VIARES (LES)**, éc. c^m de Saint-Jean-Saint-Nicolas.
- VIAUX (LES)**, quart. c^m d'Aspres-les-Corps. — *Viales*, 1525 (Aspres, cadastre).
- VIAUX (LES)**, h. c^m de Montgardin.
- VICHENETE (LA)**, éc. c^m des Crottes. — *Vacheyrete*, vers 1420 (H.-A. terrier des Crottes). — *Vachereti*, 1458 (Crottes, cadastre).
- VICTOIRE (LA)**, f. c^m de Ribiers.
- VIE (LA)**, bois, c^m de l'Argentière.
- VIE-CLOSS**, h. c^m du Villard-Saint-Pancrace.
- VIE-DE-GAP**, f. c^m de Châteauneuf. Située sur le bord de l'ancienne route de Sisteron à Gap.
- VIE-DROITE (LA)**, bois, c^m d'Aiguilles.
- VIE-ESTRECHE (LA)** [Route étroite], f. c^m de Tresscléoux.
- VIE-FOURCHA (LA)**, f. c^m des Orres.
- VIEILLE (LA)**, h. c^m d'Aspres-les-Corps.
- VIEILLE-PAROISSE (LA)**, h. c^m de Savines. Ce hameau a été appelé *Savines* jusqu'à la fin du siècle dernier; il était le chef-lieu de la communauté et le siège de la paroisse qui a été transférée au village actuel de Savines au commencement du xiv^e s^e seulement. — *Savina*, 1085 (Cart. Ulc. p. 170); 1173 (*ibid.* p. 70); 1193 (Cart. de Saint-Victor, II, p. 445). — *Sabina*, 1235 (Embr.). — *Saena*, 1238 (Is. B, 3,001). — *Sabina*, 1247 (B. N. ms. lat. 10,951). — *Savina*, 1271 (Valb. II, p. 92). — *Sabina*, 1315 (H.-A. chap.); 1383 (Gap); 1482 (Is. B, 2,997). — *Savins*, 1512 (Is. B, 2,994). — *Savins*, 1568 (H.-A. pouillé du diocèse d'Embrun).
- VIEILLES-MAISONS (LES)**, h. c^m de Chabottes.
- VIERATOUR**, bois, c^m de Savines.
- VIÈRE (LA)** [La ville], éc. c^m du Bersac.
- VIÈRE (LA)**, h. c^m de Châteauroux.
- VIÈRE (LA)**, h. c^m Esparron. — *Laviere* (Cass.).
- VIÈRE (LA)**, h. c^m d'Espinasses.
- VIÈRE (LA)**, h. c^m de Freyssinières.
- VIÈRE (LA)**, h. c^m de Jarjayes.
- VIÈRE (LA)**, ruines, c^m de Lazer. Ruines de l'ancien château seigneurial.
- VIÈRE (LA)**, h. c^m de Prunières.
- VIÈRE (LA)**, h. c^m de Saint-Appollinaire.
- VIÈRE (LA)**, éc. c^m de Saint-Laurent-du-Cros.
- VIÈRETTE (LA)**, h. c^m d'Eourres.
- VIEUX-MANSE (LE)**. Voy. **MANSE**.
- VIEZE (LA)**, quart. c^m des Crottes. — *Visa*, 1458 (Crottes, cadastre).
- VIGNASSE (LA)**, f. c^m de Châteauneuf-de-Chabre.
- VIGNAUX (LES)**, f. c^m de Romette.
- VIGNE (LA)**, bois, c^m de Champoléon.
- VIGNE (LA)**, f. c^m de Furmeyer.
- VIGNE (LA)**, f. c^m de Montmorin.
- VIGNE**, f. c^m du Noyer.
- VIGNEAUX (LES)**, c^m, c^m de l'Argentière. Voc. l'Annonciation. — *Vignau*, 1183 (Cart. Ulc. p. 14). — *Vinal*, 1218 (*ibid.* p. 166). — *Vignales*, 1225 (*ibid.* p. 52). — *Vignales*, 1352 (Valb. I, p. 149). — *Vignales Vallis Pute*, 1360 (Is. B, 2,995). —

- Vignoli*, 1366 (Is. B, 2,624). — *Vinhales*, 1380 (Is. B, 2,992). — *Vinaulx*, 1488 (*ibid.*). — *Vignalles*, 1525 (H.-A.). — *Les Vignals*, 1568 (H.-A. pouillé du diocèse d'Embr.).
- VIGNES (LES), éc. c^m d'Aubessagne.
- VIGNES (LES), quart. c^m des Crottes. — *Adrochum de Vignalibus*, 1458 (Crottes, cadastre).
- VIGNES (LES), éc. c^m de Lettret.
- VIGNES (LES), bois, c^m de Montclus.
- VIGNES (LES), bois, c^m de Roans.
- VIGNETS (LES), h. c^m du Puy-Sanières.
- VIGNETTE (LA), éc. c^m de Briançon. — *Apud Vineas*, 1344 (Briançon). — *In Vineis*, 1415 (Is. rec. Bri.). — *La Vignets*, 1537 (Briançon, cadastre).
- VIGNETTE (LA), h. c^m du Puy-Saint-Pierre. — *Ad Vineas*, 1343 (Is. B, 2,998). — *Locus Vinearum*, 1347 (Is. rec. Bri.). — *Territorium appellatum Vinearum*, 1437 (Puy-Saint-Pierre). — *Les Vignes* (Cass.).
- VIGNETTE (LA), quart. c^m de Saint-Laurent-du-Cros. — *Vignota*, 1526 (Saint-Laurent, cadastre).
- VIGNETTES (LES), bois, c^m du Villard-Saint-Pancrace.
- VIGNIER (LE), bois, c^m de Saint-Sauveur.
- VILLARD (LE), chal. c^m d'Abriés. — *Villarum*, 1351 (Is. rec. Bri.). — *Villarum*, 1378 (*ibid.*).
- VILLARD (LE), vill. c^m de la Besume. Paroisse, voc. saint Louis, évêque. — *Villarum*, 1240 (H.-A. Berth.). — *Locus de Villario*, 1354 (*ibid.* Durb.). — *Villarum*, 1405 (*ibid.*).
- VILLARD (LE), h. c^m de Ceillac. — *Villarum*, 1265 (Is. rec. Bri.). — *Forestum de Villario*, XIII^e s^c (Valb. II, p. 15). — *Villarum de Claperia*, 1321 (Is. B, 2,998).
- VILLARD (TORRENT DU), t. c^m de Cervières, affl. de la Cerveyrete. — *Villarum*, 1415 (Is. rec. Bri.).
- VILLARD (LE), h. c^m de Chabestans.
- VILLARD (LE), h. c^m de Chabottes. — *Vilaretum*, 1377 (Is. memoria notarum).
- VILLARD (LE), éc. c^m de Château-Ville-Vieille. — *Villarum*, 1386 (Is. rec. Bri.).
- VILLARD (TORRENT DU), t. c^m de Château-Ville-Vieille, affl. du Guil.
- VILLARD (LE), h. c^m de Chorges. — *Villarum*, 1512 (Chorges, cadastre). — *Le Viarart* (Cass.).
- VILLARD (TORRENT DU), t. c^m de la Fare, affl. du torrent de Brutinel.
- VILLARD (LE), h. c^m de la Faurie. — *El Vilar*, 1135 (H.-A. Durb.). — *El Villar*, 1175 (*ibid.*). — *Villarum*, XI^e siècle (*ibid.*). — *Villarum*, 1374 (H.-A. chap.). — *Villarum Sancti Andree vallis Beuchaine*, 1405 (H.-A. Durb.). — *Villarum in Beau-*
- chaine*, 1516 (H.-A. chap.). — *Le Villard*, 1582 (*ibid.*).
- VILLARD (LE), h. c^m de Furtmeyer.
- VILLARD (LE), h. c^m de Gap. — *Villarum*, 1506 (Gap, livre terrier). — *Vilaris de Vapincó*, 1540 (H.-A.).
- VILLARD (LE), éc. c^m de Guillestre.
- VILLARD (LE), éc. c^m de Jarjayes.
- VILLARD (LE), h. c^m de Lardier-et-Valença.
- VILLARD (LE), h. c^m de Laye. — *Villarum*, 1406 (Is. châtél.).
- VILLARD (LE), h. c^m de Manteyer.
- VILLARD (LE), éc. c^m de Méreuil.
- VILLARD (LE), bois et f. c^m du Monétier-de-Briançon.
- VILLARD (LE), h. c^m de Montmaur. — *Villarum*, 1244 (H.-A. Durb.). — *Villarum de Salvat*, 1394 (H.-A. Berth.).
- VILLARD (LE), h. c^m du Noyer. — *Masum de Villero*, 1406 (Is. châtél.). — *Le Villar du Noyer*, 1546 (Pol.).
- VILLARD (LE), h. c^m d'Oze.
- VILLARD (LE), h. c^m de Pomet.
- VILLARD (LE), éc. c^m de Prunières. — *Vilars*, 1390 (Is. B, 3,000). — *Vilars de Culca*, 1395 (*ibid.*).
- VILLARD (LE), h. c^m du Puy-Saint-Eusèbe. — *Villarum*, 1317 (H.-A.). — *Villarum superior*, vers 1420 (H.-A. terrier de Savines).
- VILLARD (LE), h. c^m de Réalon. — *Villarum*, 1310 (H.-A.). — *Villarum*, 1508 (Is. B, 2,993); 1513 (Is. B, 3,010).
- VILLARD (LE), f. c^m de Réotier. — *Vilaretum*, 1360 (Is. B, 2,995).
- VILLARD (LE), f. c^m de la Rochette.
- VILLARD (LE), h. c^m de la Roche-de-Briançon.
- VILLARD (LE), éc. c^m de Rosans.
- VILLARD (LE), éc. c^m de Rousset.
- VILLARD (LE), éc. c^m de Saint-André-d'Embrun.
- VILLARD (LE), h. c^m de Saint-Chaffrey. — *Villarum*, 1410 (Saint-Chaffrey, cadastre). — *Villarum*, 1510 (*ibid.*).
- VILLARD (LE), vill. c^m de Saint-Crépin. Paroisse, voc. saint Michel. Érigée par décret du 6 août 1854. — *Forestum de Villario*, XIII^e siècle (Valb. II, p. 15). — *Villarum*, 1321 (Is. B, 2,998).
- VILLARD (LE), h. c^m de Saint-Diedier.
- VILLARD (LE), h. c^m de Saint-Étienne-en-Dévoluy.
- VILLARD (LE), h. c^m de Saint-Eusèbe. — *Vilaretum*, 1335 (H.-A.). — *Villarum*, 1356 (*ibid.*). — *Villarum subius Sanctus Heuzobius*, 1434 (*ibid.*).
- VILLARD (LE), h. c^m de Saint-Firmin.

- VILLARD (TORRENT DU), t. c^m de Saint-Firmin, affl. de la Severaisse.
- VILLARD (LE), h. c^m de Saint-Julien-en-Champsaur.
- VILLARD (LE), h. c^m de Saint-Veran.
- VILLARD (LE), chal. c^m de Savines. — *Villarium*, 1317 (H.-A.). — *Grossum Villarium*, 1409 (Is. B, 2,630).
- VILLARD (LE), éc. c^m de Serres.
- VILLARD (LE), h. c^m de Sigoyer. — *Le Villar*, 1621 (Pic.).
- VILLARD (LE), h. c^m d'Upaix. — *Ad Villaioco*, 1341 (Is. B, 2,996). — *Ad Vilare*, 1460 (*ibid.* 2,999). — *Le Villar*, 1560 (Pic.).
- VILLARD (LE), h. c^m de Vallouise. — *Villarium*, 1360 (Is. B, 2,995); 1380 (*ibid.* 2,992). — *Vilarium alias in Costa*, 1413 (Is. B, 3,010). — *Villarium*, 1448 (H.-A. chap. d'Embr.).
- VILLARD (LE), h. c^m de Ventavon. — *Villarium*, 1386 (H.-A. Berth.).
- VILLARD (TORRENT DU), t. c^m de Villard-Loubière, affl. de la Severaisse.
- VILLARD-BONNOT (LE)? l. disp. c^m de Rabou. — *Villarium Bonont*, 1290 (H.-A.).
- VILLARD-CONSTANT (LE), h. c^m de Laye.
- VILLARD-D'ARENÈ (LE), c^m, c^m de la Grave. Voc. saint Martin de Tours. Le plus ancien voc. était saint Blaise. — *Durotingo* (Ravenna); (Peutingier). — *Arene superiores*, 1080 (Cart. Ulc. p. 160). — *Arene*, 1310 (Inv. des Dauph. p. 20). — *Vilarium Arenarum*, 1334 (Valb. II, p. 245). — *Arene superiores*, XIV^e siècle (Cart. de saint Hugues, p. 272). — *Vilarium Arenarum*, 1409 (Is. B, 2,994). — *Ecclesia Villaris Arenarum seu de Arenis superioribus*, 1497 (Cart. de saint Hugues, p. 285). — *Parrochia Villarii Arenarum in Oysenco*, 1497 (*ibid.* p. 381). — *Ecclesia Villaris Arendrum superiorum*, 1497 (*ibid.* p. 307).
- VILLARD-DE-FURMEYER (LE), h. c^m de Furmeyer.
- VILLARD-DU-PUT-AILLAUD (LE)? l. disp. c^m de Vallouise. — *Villarium Podii Althaudi*, 1319 (Is. rec. Bri.).
- VILLARD-GAUDIN (LE), h. c^m d'Arvieux.
- VILLARD-JOLI (LE), h. c^m de Saint-Disdier.
- VILLARD-LA-MADELAINE OU VILLARD-LATÉ (LE), h. c^m de Saint-Chaffrey. Annexe de l'hôpital de la Madeleine du Lautaret, fondée vers 1228. — *Vilarium Magdalene*, 1307 (Is. rec. Bri.). — *Magdalena*, 1311 (*ibid.*). — *Vilarium beate Marie Magdalene*, 1327 (Is. B, 2,994). — *Villarium beate Marie Magdalene*, 1333 (Is. rec. Bri.). — *Villarium sancte Marie Magdalene*, 1340 (Is. B, 2,996). — *Vilarium Magdalaina*, 1365 (La Salle). — *Vilarium Magdalene*, 1376 (Is. rec. Bri.). — *Villarium Magdalene*, 1385 (*ibid.*). — *Vilarium Marie Madalene*, 1410 (Saint-Chaffrey, cadastre). — *Villarium Marie Magdalene propre Sanctum Theoffredum*, 1486 (Is. B, 2,993).
- VILLARD-L'AUMONE (LE), h. c^m de Chorges. — *Villarium hellemosine*, 1512 (Chorges, cadastre). — *Forestum elemosine*, 1512 (*ibid.*).
- VILLARD-LOUBIÈRE, c^m, c^m de Saint-Firmin. Voc. sainte Anne.
- VILLARD-MEYER, h. c^m de Saint-Martin-de-Queyrières. — *Villarium*, 1474 (Is. B, 2,997). — *Villard Meyrs* (Cass.).
- VILLARD-MOURÈN (LE), h. c^m de Saint-Julien-en-Champsaur. — *Vilarium Moreti*, 1402 (Is. B, 2,627). — *Villarium Morens*, 1540 (H.-A.).
- VILLARDON (LE), h. c^m de Saint-Eusèbe. — *Villardonum*, 1377 (Chaper). — *Masus de Vildardono*, 1393 (Is. memoria notarum). — *Villardonum*, 1407 (Is. châtel.).
- VILLARD-ROBERT, h. c^m des Crottes. — *Grangia de Villario Roberti*, 1176 (H.-A. Bosc.); 1197 (*ibid.*). — *Vilarium Robertum*, 1265 (Embr.). — *Tenementum Villarii Roberti*, 1428 (H.-A.). — *Villar Robert*, 1573 (Pic.).
- VILLARD-ROBERT, h. c^m de Gap. — *Vilarium Robertum*, XV^e siècle (Is. B, 2,999). — *Villarium Robertum*, 1506 (Gap, livre terrier).
- VILLARD-ROBERT, éc. c^m de Guillestre. — *Villarium Roberti*, 1365 (Guil.). — *Ville Robert* (Cass.).
- VILLARD-SAINT-PANCRACE OU GRAND-VILLARD (LE), c^m, c^m de Briançon. Voc. saint Pancrace. — *Sanctus Pancratius*, 1158 (Cart. Ulc. p. 9); 1168 (*ibid.*). — *Villarium magnum*, 1326 (Briançon). — *Villarium*, 1333 (Is. rec. Bri.). — *Universitas Villariorum Sancti Pancratii*, 1343 (Briançon). — *Universitas Villariorum*, 1343 (Is. B, 2,992). — *Grossum Villarium*, 1349 (*ibid.* 2,630). — *Villarium Sancti Campiaci mandamentum Briançonii*, 1352 (Is. B, 3,000). — *Parrochia Sancti Prancassii Villariorum*, 1437 (Puy-Saint-Pierre). — *Villarum*, 1441 (Is. B, 2,999). — *Villarum Sancti Pancratii*, 1476 (*ibid.* 2,992). — *Villarum Briançonii*, XV^e s^e (H.-A.). — *Villarum Briançonensis*, 1506 (Is. B, 2,993). — *Villarum Sancti Pancratii mandamenti Briançonii*, 1525 (*ibid.*). — *Les Villars Saint Pancrace*, 1539 (Briançon, cadastre). — *Le Grand Villard*, 1789 (Alman. du Dauph.); (lang. vulg.).
- VILLARD-SAINT-PIERRE (LE), h. c^m de Saint-Eusèbe. — *Mansum Vilarium*, 1390 (Is. B, 3,000). — *Vilarium Sancti Petri*, 1390 (*ibid.*). — *Vil-*

- larium Sancti Petri*, 1393 (Is. memoria notarum). — *Vilarium Sancti Petri*, 1406 (Is. châtel.).
- VILLARD-TROTIER (LE), h. c^m de Saint-Bonnet. — *Villarum Trotterium*, 1406 (Is. châtel.). — *Villarum Trotterium parochie Sancti Boneti*, 1508 (B.-du-Rhône, Malte, comm^m de Gap). — *Villar Troutier*, 1556 (H.-A.). — *Villar Tortier* (Cass.).
- VILLARET (LE), chal. c^m d'Arvioux.
- VILLARET (LE), quart. c^m de Châteauroux. — *Vilaretum*, 1343 (Embr. livre des copies).
- VILLARET (LE), f. c^m des Crottes. — *Villarotum*, 1371 (Pic.). — *Vilareti*, vers 1420 (H.-A. terrier des Crottes). — *Vilaretum*, 1480 (Embr.).
- VILLARET (LE), quart. c^m de Chorges. — *Vilaretum*, 1512 (Chorges, cadastre).
- VILLARET (LE), h. c^m des Costes. — *Vilaretum*, 1406 (Is. châtel.).
- VILLARET (LE), l. disp. c^m d'Embrun. — *Vilaretum*, 1325 (H.-A.).
- VILLARET (LE), h. c^m du Puy-Saint-Vincent. — *Villarum inferior*, 1347 (Is. rec. Bri.).
- VILLARET (LE), f. c^m de Ribiera.
- VILLARET (LE), h. c^m de Risoul.
- VILLARET (LE), h. c^m de Saint-Martin-de-Queyrères.
- VILLARET (LE), quart. c^m de Saint-Sauveur. — *Vilaretum*, xv^e siècle (Pic. cadastre des Orres). — *Le Villaret*, 1585 (*ibid.*).
- VILLARON (LE), f. c^m de Rossens.
- VILLARON (LE), h. c^m de Saint-Crépin.
- VILLARONS (LES), éc. c^m de Manteyer.
- VILLARONS (LES), quart. c^m de la Roche-des-Arnauds. — *Villarum*, vers 1300 (B.-du-Rhône, Malte, comm^m de Gap).
- VILLAURET (LE), h. c^m de Saint-Auban-d'Oze. Ce hameau est de la paroisse du Saix.
- VILLE (LA), h. c^m de l'Argentière. Les hameaux qui portent ce nom sont en général les plus importants de la commune et le siège de la mairie et de la cure.
- VILLE (LA), h. c^m d'Arvioux.
- VILLE (LA), h. c^m de Champcella.
- VILLE (LA), h. c^m de Freyssinières.
- VILLE (LA), éc. c^m de Lardier-et-Valença.
- VILLE (LA HAUTE- et BASSE-), h. c^m de Névache. — *Villa inferior*, 1358 (Is. rec. Bri.).
- VILLE (LA), h. c^m du Noyer.
- VILLE (LA), bois, c^m des Orres.
- VILLE (LA), h. c^m de Risoul.
- VILLE-HAUTE, h. c^m du Poët.
- VILLELONGUE, h. c^m de Savourdon. — *Volloenum*, 1325 (La Ric); 1396 (Is. B., 2,994). — *Velholnum*, 1397 (La Ric). — *Volloenum*, xiv^e s^c (Is. B., 3,010). — *Volloenum*, 1525 (Pic.). — *La Ville longue*, 1572 (H.-A. chap.).
- VILLENEUVE, éc. c^m d'Eygliers.
- VILLENEUVE, h. c^m de Poligny. — *Villa nova Poligniaci*, 1506 (Gap, livre terrier). — *Villa nova in Camposauro*, 1525 (Pic.).
- VILLENEUVE, h. c^m de la Salle. — *Villa nova*, 1363 (Is. B., 2,996). — *Villa nova*, 1382 (Briançon). — *Villa nova*, 1450 (Is. B.; 2,996).
- VILLENEUVE, l. disp. c^m de Veynes. — *Villa nova*, 1334 (Is. B., 2,607).
- VILLEBOY, f. c^m de Gap.
- VILLETTE (LA), éc. c^m de Chabottes.
- VILLETTE (LA), f. et chap. c^m de Crévoux.
- VILLETTE (LA), h. c^m de l'Épine.
- VILLETTE (LA), ruines, c^m de Furmeyer. Ruines du château seigneurial dont la famille de la Villette fut le dernier possesseur.
- VILLETTE (LA), h. c^m de Saint-Chaffrey. — *Villeta*, 1394 (Is. rec. Bri.). — *Vilota*, 1410 (Saint-Chaffrey, cadastre).
- VILLETTE (LA), h. c^m de Saint-Michel-de-Chaillol. — *La Villeta*, 1413 (Is. B., 2,628). — *Villeta*, 1429 (Is. B., 2,716).
- VILLETES (LES), éc. c^m d'Eourres.
- VILLE-VALLOUISE, vill. c^m de Vallouise. Principal hameau de la commune de Vallouise. Paroisse, voc. saint Étienne. — *Villa Vallis*, 1323 (Is. rec. Bri.). — *La ville et chateau de Valpute en Briançonnais*, 1343 (Valb. II, p. 452). — *Villa Vallis Pute*, 1373 (Is. B., 3,010). — *Villa*, 1380 (Is. B., 2,992). — *Castrum Vallis Pute*, 1413 (*ibid.* 3,010). — *Villa de Valle*, 1413 (*ibid.*). — *Villa Vallis*, 1474 (*ibid.* 2,997). — *Villa Vallis Pute*, 1474 (*ibid.*).
- VILLE-VISILLE, h. c^m de Châteaueux. — *Castrum vetus Talardi*, 1271 (Gap, livre rouge). — *Tallard le Vieil*, 1584 (Pic.).
- VILLE-VIEILLE, vill. c^m de Château-Ville-Vieille. Paroisse, voc. saint André. Érigée par ordonnance du 11 février 1820. — *Vuilla Vetole*, 739 (Cart. de saint Hugues, testam. d'Abbon). — *Parochia Ville Veteris castellania Cadraçii*, 1475 (Vaccone, p. 78). — *Universitas Ville Veteris*, xv^e siècle (H.-A.). — *Ville Vieille*, 1568 (H.-A. pouillé du diocèse d'Embrun). — *Ville Vieille en Queyras*, 1762 (État des par.).
- VILLE-VISILLE, l. disp. c^m des Crottes. — *Villa vetus*, 1371 (Pic.).
- VILLE-VIEILLE, ruines, c^m de Guillestre.

- VILLE-VELLE, h. c^m de Moydans. Ancien emplacement du village principal.
- VILLE-VIEILLE-D'ARZELIERS, h. c^m de Laragne. Ruines du château seigneurial d'Arzeliers.
- VINCENNE, éc. c^m de Gap.
- VINCENTS (LES), h. c^m de Sigoyer. — *Les Vincens*, 1621 (Pic.).
- VINTAFOL, bois, c^m de Théus.
- VIOL-D'AVAIL (LE) [Le sentier du bas], bois, c^m d'Aiguilles.
- VIOL-DEVOURENQ, bois, c^m de Poligny.
- VIOLET, éc. c^m de Chanousse.
- VIOLETTE, f. c^m d'Ancele.
- VIOLETTE (LA), chal. c^m d'Arvieux.
- VIOLINS (LES), h. c^m de l'Argentière.
- VIOLLINS (LES), h. c^m de Freyssinières.
- VIRAI (LA), bois, c^m de Pomet.
- VIRAIL (LE), chât. c^m de Ribiers.
- VIRAS (LE), bois, c^m d'Orcières.
- VIRATE, mont. c^m de Champoléon et de Clémence-d'Ambel.
- VIROL (LE), f. c^m d'Eourres.
- VINOYRE (LE), bois, c^m de Guillaume-Pérouse.
- VISITATION (LA), chap. c^m de la Salle.
- VISO (LE), mont. c^m de Ristolas et Italie. — *Vesulus* (Virgile, *Énéide*, X, vers 708). — *Vesulus mons* (Pline, III, ch. XVI). — *Montanea de Visol*, 1265 (Is. rec. Bri.). — *Mons Visolli*, 1475 (Vaccarone, p. 68). — *Mons sive collis Vissolis*, 1475 (*ibid.*). — *Mons Visibilis*, 1475 (*ibid.* p. 78). — *Mont Visoul*, 1478 (*ibid.* p. 99). — *Mont Visol*, 1484 (Is. B., 2,992). — *Mont Visoul*, XVII^e siècle (H.-A.); 1783 (Albert, I, p. 338).
- VISONS (LES), f. c^m de Manteyer.
- VISSAC (LE), h. c^m de la Pierre. — *Visshales*, 1405 (H.-A. chap.).
- VISSOUX (LE), f. c^m de la Rochette.
- VISTA (LA), bois, c^m de Théus.
- VISTE (LA), bois, c^m de Briançon.
- VITET (LE), h. c^m de l'Épine.
- VITROLLES (VALLÉE DE). Ancien mandement et baronnie comprenant le canton actuel de Barillonnette. — *Vallis Vitrole*, 1397 (Is. B., 2,994). — *Baronia vallium Oze et Vitrolle*, 1473 (B.-du-Rhône, B., Sisteron, 18). — *Mandamentum Vitrole*, 1497 (Is. B., 2,998).
- VITROLLES, c^m, c^m de Barillonnette. Voc. saint Michel. — *Vitrola*, 1200 (H.-A. Berth.); 1308 (B.-du-Rhône, B., 1,373). — *Vitrolla*, 1324 (H.-A. chap.); 1340 (Pic. test. d'Augustin de Montbrand). — *Vitrola*, 1351 (Is. B., 3,010); 1382 (La Ric); 1397 (H.-A. Durb.). — *Vitrolle*, 1516 (H.-A. rôle des décimes du diocèse de Gap). — *Vitrolo de Cistarou*, 1537 (Ant. de Arena). — *Vitrolla*, 1573 (Pic. rôle des bénéfices du diocèse de Gap).
- VIVARÈS (LE), bois, c^m de la Haute-Beaume.
- VIVAS (LE), h. c^m de Vitrolles. — *Le Vivas*, 1648 (La Saulce).
- VIVIAN (LE), f. c^m d'Ancele.
- VIVIAS (LE), éc. c^m de la Freissinouse.
- VIVIER (LE), bois, c^m de Montbrand.
- VIVIER (LE), bois, c^m de Saint-André-d'Embrun.
- VIVIER (LE), moulin, c^m de Sigottier.
- VIVIER (LE), quart. c^m du Val-des-Prés. — *Viverium*, vers 1500 (Val-des-Prés, cadastre).
- VIVIER (LE), éc. c^m de Saint-Firmin.
- VIVIER (LE), quart. c^m d'Upaix. — *Le Vivier*, 1560 (Pic.).
- VOET (LE), f. c^m de Pelleautier.
- VOLLAIRE, éc. c^m de Clausonne.
- VOLLAIRES (LES), éc. c^m de Laragne.
- VORAN, f. c^m de la Cluse.
- VORRE (LE), moulin, c^m de la Grave. Détruit il y a quelques années.
- VOUARA, éc. c^m de Salérans.
- VOULONNES, éc. c^m de Ventavon.
- VOUREILLAS (LES), chal. c^m de la Grave.
- VOUYDANE, bois, c^m de Moydans.
- VULPILLÈRE (LA), chal. c^m de la Salle, détruit il y a environ cinquante ans. — *Al Vapolen*, 1434 (Is. B., 2,996).

Y

YVANS (LES), éc. c^m de Savines.




TABLE DES FORMES ANCIENNES.

A

- Abbatia de Clausono. *L'Abbaye.*
 Abelli. *L'Abail.*
 Abellissenti. *L'Abliissent.*
 Abrii, Abriillii. *Abriés.*
 Adrech ou les Marcous (L'). *Le Marcou.*
 Adrechi. *L'Adroit.*
 Adrechi. *Les Adrechs.*
 Adrechi. *Les Adroits.*
 Adrechum. *L'Adroit.*
 Adrechum de Grangiis. *L'Adroit-des-Granges.*
 Adrechum de Vignalibus. *Les Vignes.*
 Adversugnum. *L'Aversin.*
 Aebredunum. *Embrun.*
 Aeria Ceperiorum. *L'Aire-des-Cépiers.*
 Agapicensis episcopatus. *Le Gapençais.*
 Agnelil. *L'Agnelil.*
 Agnella, Agnelle. *Agnielles.*
 Agnera, Agneria in Devolodio, Agnères en Devolui. *Agnières.*
 Agraciani. *Lagrand?*
 Agranerii, Agraneti. *Les Greniers.*
 Agreani. *Lagrand.*
 Agrum Gladium. *Champ-Glaude.*
 Agucania, Agugana. *La Guisane.*
 Aguilla (L'). *Les Aiguillettes.*
 Aguilli, Agulhi. Agulhie, Agulbii, Agulies, Agulhy. *Aiguilles.*
 Agusana, Agussana, Aguzana. *La Guisane.*
 Aiguille. *Aiguilles.*
 Aihret. *Aygroit.*
 Aires de Saint Claude (Les). *Les Aires.*
 Alabons. *Le Montier-Allemont.*
 Alafrigida. *L'Aile-Froide.*
- Alamions, Alamonum, Alamons, Alarante. *Le Montier-Allemont.*
 Alardonum. *Les Allards.*
 Alba Sagna, Albosagnia, Alba Saigna, Alba Sanea, Albasania, Albasagnia, Albassaignia, Albassanhia. *Aubessagne.*
 Alberoe. *Les Aubères.*
 Alberoe de Briançon (L'). *L'Auberie.*
 Alberge. *Les Alberges.*
 Albergii. *Les Alberts.*
 Alberii. *L'Albrier.*
 Albers (Les), Alberti. *Les Alberts.*
 Albespini. *Les Arbrespis.*
 Albi. *Les Blancs.*
 Albi Asperis. *La Croix-Blanche.*
 Albispanis. *Les Arbrespis.*
 Albrea, Albri. *Les Aubes.*
 Alodia, Alodia, Alogia, Aloia. *La Luye.*
 Alovilla. *Alouville.*
 Alpept. *L'Alpet.*
 Alper Chauvini. *Puy-Chalvin.*
 Alpetum. *L'Alpet.*
 Alpetum. *L'Opet.*
 Alpis. *L'Alp.*
 Alpis Cassauda. *Les Casses?*
 Alpis Cervarie. *L'Alp.*
 Alpis et Jubia. *Laup-Jubeo.*
 Alpis Rodi. *La Côte-du-Rochas?*
 Alpis Sancti Theoffredi. *L'Alp-de-Saint-Chaffrey.*
 Alpam. *L'Aup.*
 Alpum Chauvini. *L'Alp-Chauvin.*
 Altana. *Les Autanes.*
 Altareolum, Altaret (L'), Altaretum. *Le Lautaret.*
 Alta Villa. *Hauteville.*
 Alte Ripe. *Hautes-Ribes.*
 Altus Vilarius, Altus Villarius, Alt Viler. *Le Grand-Villard.*
- Amarnerium. *L'Amarnier.*
 Ambrun. *Embrun.*
 Ambrunoyis. *L'Embrunais.*
 Amparia, Amparie (D'). *Damparis.*
 Ancella, Ancellum, Ancilla. *Ancelle.*
 Andrici. *Andrix.*
 Anella, Anielha. *Agnielles.*
 Anera. *Agnières.*
 Annaraza. *Noneraze.*
 Annasasca. *Névache.*
 Anella. *Agnielles.*
 Anières (Les). *Les Inières.*
 Anthoin, Antoin. *Natton.*
 Anthonaves, Anthonavi, Antonave, Antonavi, Antonavii. *Antonaves.*
 Anyelle. *Agnielles.*
 Aqua Agnella. *L'Aiguo-Agnielle.*
 Aqua Agasane. *La Guisane.*
 Aqua Bella. *L'Aigubelle.*
 Aqua Biennenca. *La Blaisance.*
 Aqua Cervarie. *La Cerveyrette.*
 Aqua Chourane. *Chaurane.*
 Aqua de Nevachia. *La Clarés.*
 Aqua Gleysete. *Gleissete.*
 Aqua Navachete, Aqua Nevachie. *La Clarés.*
 Aqua Pute. *La Gironde.*
 Aquiana, Aquisiana. *La Guisane.*
 Aragrandis. *Lagrand.*
 Aranea, Arania. *Laragne.*
 Archinardum. *Archinard.*
 Archos, Archus. *Le Rif-de-l'Arc.*
 Arcos, Arcus. *L'Arc.*
 Ardene vallis. *Les Ardènes.*
 Area de Castro. *L'Esplanade-du-Château.*
 Area grandis. *Lagrand.*
 Arena (Caminus de). *Les Arènes.*
 Arena, Arene, Arene inferiores, Arene subteriores. *La Grasse.*

- Arene, Arene superiores. *Le Villard-d'Arène.*
 Argenco, Argenson, Argensonum. *Argençon.*
 Argenteria, Argentere (L'). *L'Argentière.*
 Ariberti. *Les Alliberts.*
 Arlinguum. *Arling.*
 Armans (Rochæcium des). *Les Ormans.*
 Armeloza. *L'Armalaude.*
 Armentière (L'). *L'Hermetière.*
 Arnaudenchâ. *L'Arnaudenque.*
 Arnulphenchii. *Les Arnoux.*
 Arra. *Larre.*
 Arrati. *Larra.*
 Arrivi. *Les Rives.*
 Arsalerii. *Arzeliers.*
 Arveolum, Arveolum, Arvies, Arvieu. *Arvioux.*
 Arzalerii, Arzelerii, Arzelieres, Arzelerii, Arzilerii, Arzilliers, Arzillii, Arzillerii, Arzillers. *Arzeliers.*
 Asper. *Aspres-les-Corps.*
 Asper. *Aspres-les-Veynes.*
 Asperi, Asperi prope Corvum, Aspres, Aspres les Corp. *Aspres-les-Corps.*
 Asperimontes, Aspermons, Aspremond. *Aspremont.*
 Asprum. *Aspres-les-Veynes.*
 Astarici. *Les Estaris.*
 Asterii, Astières. *Les Astiers.*
 Athonus, Atoinus, Atoynum. *Natton.*
 Aubasaigne, Aubassagne, Aubesaigne. *Aubessagne.*
 Aubeyracum. *Enbairac.*
 Aubrés (Les). *Les Aubriers.*
 Aucelin, Aucellinum. *L'Osselin.*
 Auchâ, Auchia. *L'Oche.*
 Aucheta. *L'Ochette.*
 Audeardum. *Audiard.*
 Audiberti territorium. *Les Audiberts.*
 Augneria. *Agnière.*
 Aulagnerium. *L'Aullagnier.*
 Aulanhata. *L'Ouragnette.*
 Aune. *L'Eycharène.*
 Aupx. *Aups.*
 Aureacum. *Auriac.*
 Aurea petra. *Orpierre.*
 Aurellum. *Orel.*
 Auriacum, Auriatum. *Auriac.*
 Auricula. *Oreille.*
 Auriolis. *Oriol.*
 Auriolum. *Auriau.*
 Auripectra. *Orpierre.*
 Aurosa, Aurossa. *Aurousse.*
 Auruolum. *Oriol.*
 Auselum. *L'Osselin.*
- Aut Vilars. *Le Grand-Villard.*
 Avallata. *L'Aval.*
 Avansica. *L'Avance.*
 Avanson, Avansonium, Avansonum. *Avançon.*
 Avansons vallis. *Vallée d'Avançon.*
 Avansia, Avanza. *L'Avance.*
 Avanzonum, Avanzu. *Avançon.*
 Avencio. *L'Avance.*
 Aventons. *Avançon.*
 Aya. *Laye.*
 Aya. *Les Ayes.*
 Aya Champolivi. *Laye.*
 Aycharena. *L'Eycharène.*
 Aye. *Col des Ayes.*
 Aygani. *Eyguians.*
 Aygleta. *Aygret.*
 Aygoara. *Eygoirs.*
 Aygolan. *Laigalans.*
 Aygueani, Ayguiani. *Eyguians.*
 Ayi in Alpe. *Les Ayes.*
 Ayreta, Ayretum. *L'Eyrette.*
 Ayretum. *L'Airette.*
- B**
- Bachacium. *Le Bachas.*
 Badmi. *Les Bannes.*
 Baiuli. *Les Bailes.*
 Balci, Balcium. *Les Beaux.*
 Balma. *La Balme.*
 Balma, Balma (La), Balma Arnaudorum. *La Beaume.*
 Balma David. *La Beaume-Davin.*
 Balma de Rissono, Balma de Rizonc, Balma de Rusone. *La Beaume.*
 Balma unia. *Beaumugne.*
 Balme. *Les Beaumes.*
 Balmeta, Balmeta (La), Balmetta. *La Beaumette.*
 Balmete (La). *La Bannette.*
 Balmete, Balmette. *La Beaumette.*
 Balmunium, Balmunia, Balmunnia. *Beaumugne.*
 Balsi, Balsium. *Les Beaux.*
 Balvallum. *Valbelle.*
 Bancheti. *Les Banchets.*
 Bancheti. *Les Bannettes.*
 Bannum seu Defensum. *Le Devos.*
 Bapincum. *Gap.*
 Baraterium. *Baratier.*
 Barba loba, Barba lupa. *Barbo-Loubo.*
 Barbarum. *Barbeing.*
 Barbella, Barbellum. *Barbelle.*
 Barben dit Pariset. *Barbeing.*
 Barbena, Barbeni nemus. *Le Plan-de-Fazy.*
 Barberium. *Barbeing.*
- Barceloneta, Barceloneta, Barcelona, Barçilloneta, Barçilonete, Barçiloneta. *Barçillonnette.*
 Barea (Al). *Les Berards?*
 Baretum. *Barret-le-Haut.*
 Baridonna. *Les Baridons.*
 Barma. *La Beaumette.*
 Barnafre (Lo), Barnafredum, Barnafres, Barnafradum, Barnafred, Barnafredum, Barnafreum. *Barnafre.*
 Barret de Chievre, Barretum, Barretum Capre. *Barret-le-Haut.*
 Barretum inferior, Barretum inferior. *Barret-le-Bas.*
 Barretum superior, Barretum superior. *Barret-le-Haut.*
 Barris de la Bâtie (Les). *Le Barri.*
 Barsac (Le), Barsan (Lo), Barsanum, Barsa. *Le Barsac.*
 Bartalacium. *Barthalay.*
 Barza, Barzanum, Barzas. *Le Barsac.*
 Bascida. *La Basée.*
 Basilli. *Bazile.*
 Bassa Merolii. *Les Bissons?*
 Bas serre. *Le Petit-Serre.*
 Bassidi de Merduno. *Les Bissons?*
 Bassilli. *Bazile.*
 Bastia Nova. *La Bâtie-Nouve.*
 Bastida. *La Bâtie-des-Vigneaux.*
 Bastida Antiqua. *La Bâtie-Vieille.*
 Bastida de Lucerna. *Lucerne?*
 Bastida de Mormorières, Bastida Marmorea. *Mourmoirères.*
 Bastida Montis Ciley. *La Bâtie-Mont-Saléon.*
 Bastida Montis Mauri. *La Bâtie-de-Montmaur.*
 Bastida Montis Salei, Bastida Montis Salini, Bastida Montis Selley, Bastida Montis Siley, Bastida Montis Sily, Bastida Montis Sillay, Bastida Montis Syly. *La Bâtie-Mont-Saldon.*
 Bastida Nova. *La Bâtie-Nouve.*
 Bastida sancti Romani. *Saint-Roman.*
 Bastida Vallis Puto. *La Bâtie-des-Vigneaux.*
 Bastida Vetus. *La Bâtie-Vieille.*
 Bastie Neuve (La). *La Bâtie-Nouve.*
 Bastie Vieille (La). *La Bâtie-Vieille.*
 Baucherium. *Le Béchier.*
 Baudonetum. *Baudonet.*
 Baudonum. *Baudon.*
 Bauds (Les). *Les Beaux.*
 Baulme Arnaud (La), Baulme des Arnaulx (La). *La Beaume.*
 Baulx (Les), Baux (Les). *Les Beaux.*

- Bayardum, Bayart. *Bayard*.
 Beal de Champmandrie (Le). *Le Beal-de-Chamandrin*.
 Beal des Saignes (Le). *Le Beal-des-Saignes*.
 Beal du Lauset (Le). *Le Beal-des-Lauzes*.
 Bealera. *La Béalière*.
 Beal Grave. *Bellegrave*.
 Beal Gueymayre (Le). *Le Beal-Gueymar*.
 Beard. *Bayard*.
 Beata Maria. *Notre-Dame*.
 Beata Maria de Tornaforti. *Tournafort*.
 Beata Maria de Villario. *Notre-Dame*.
 Beata Maria Grandis. *Lagrand*.
 Beata Maria Tornafortis. *Tournafort*.
 Beauchasteau. *Beauchâteau*.
 Beaurepaire en Champsaur. *Beaurepaire*.
 Becea (La). *La Bessés*.
 Becetum. *Le Bez*.
 Becoya (La). *La Bessés*.
 Becium. *Le Bez*.
 Bedale Chamandricus. *Le Beal-de-Chamandrin*.
 Bedale Chorgensis. *Torrent de Chorges*.
 Bedale Corsarius. *Canal-Coursier*.
 Bedale de Bollinis. *Le Beal-de-Boulin*.
 Bedale de Cono. *Le Beal-du-Coin*.
 Bedale de Crozo. *Torrent des Barthiers*.
 Bedale de Lauzas. *Le Beal-des-Lauzes*.
 Bedale de Salsa. *Le Beal-de-la-Sauce*.
 Bedale des Dons. *Torrent d'Addos*.
 Bedale de Vecio. *Le Rioubés*.
 Bedale Galhard, Bedale Gaillard, Bedale Gallart. *Le Beal-Gaillard*.
 Bedale Grave. *Bellegrave*.
 Bedale Guillart. *Le Beal-Gaillard*.
 Bedale Guynayssia. *Le Beal-Ginide*.
 Bedale Lauzarum. *Le Beal-des-Lauzes*.
 Bedale Morin. *Le Beal-Morin*.
 Bedale sancti Martini. *Le Beal-de-Saint-Martin*.
 Bedalum de Portum. *Le Beal-de-Port*.
 Beegota. *Le Bez*.
 Belchaine. *Le Bauchaine*.
 Beldeport. *Le Beal-de-Port*.
 Beldinar, Beldianar. *Beaudinar*.
 Beleria molendini. *Le Grand-Beal*.
 Belfort. *Beaufort*.
 Belle-Aureille, Belloyes. *Belle-Oreille*.
 Belloran. *La Chapelle*.
 Bellum fortum. *Beaufort*.
 Bellum jocum, Bellum Julietum. *Beaujou*.
 Bellum pinum. *Balpin*.
 Bellum regardum, Bellum regart. *Beauregard*.
 Bellum Repayre, Bellum Riparium. *Beaurepaire*.
 Bellum villare, Bellum villarium, Bellum villarium de Crotis. *Beauwillard*.
 Bellum visus. *Beauvoir*.
 Belpin. *Balpin*.
 Belserra. *Le Grand-Serre*.
 Beneventum, Benivent. *Bénévent*.
 Beochum. *Le Buëch*.
 Beos (La), Beosum (La), Beous (La). *La Béoux*.
 Berardini. *Les Berardins*.
 Beraudenche, Beraudenchii. *Les Bérauda*.
 Berea (Al). *Les Berards?*
 Bergerie (La). *L'Aubergerie*.
 Bernarda. *La Bernarde*.
 Berni. *Berne*.
 Bertaudum, Bertaut, Berthaudum. *Berthaud*.
 Berteoderia. *La Bertaudière?*
 Berterium, Bertier. *Le Forest-Berthier*.
 Bes. *Le Bez*.
 Besetum, Bessa. *La Bessée*.
 Bessca. *Le Bessay*.
 Besseda, Besseta. *La Bessée*.
 Bessi. *Le Bez*.
 Bessi. *Le Bessay*.
 Besum. *Le Bez*.
 Beuchaine, Beussenaum. *Le Bauchaine*.
 Beucis ripperia. *Le Buëch*.
 Beyssale. *Beissale*.
 Bezeta. *La Bessée*.
 Bezetum. *Le Bez*.
 Biauchana. *Le Bauchaine*.
 Biaychia. *La Biayesse*.
 Bioch. *Le Buëch*.
 Biochana. *Le Bauchaine*.
 Biochium, Biochius, Biochum. *Le Buëch*.
 Biassale. *Beissale*.
 Biuchaine, Biuchana. *Le Bauchaine*.
 Blacha. *La Blache*.
 Blache. *Les Blaches*.
 Blachea, Blachia. *La Blache*.
 Blachia Chastella. *Blache-Chastel*.
 Blachia de Balmis. *Les Blaches*.
 Blachia rotunda. *La Blache-Ronde*.
 Blachie. *Les Blaches*.
 Blagia de Vignalibus. *La Blache*.
 Blanchart (A 10). *Les Blancs*.
 Blanche Froide. *Saint-Voran*.
 Blannatis villa. *Blesme?*
 Blesma. *Blesme*.
 Bocetum. *Le Boquet*.
 Bocher, Bocherium. *Le Bouchier*.
 Bocherium. *Le Bucher*.
 Bochetum. *Les Boissets*.
 Bochier. *Le Béchier*.
 Bochier. *Le Bouchet-Taravellier*.
 Bochium, Bochum, Boechum, Boeschium. *Le Buëch*.
 Boesset (Le). *Les Boissets*.
 Bolfardum. *Boffard*.
 Bollini, Bollinorum territorium. *Saint-Blaise*.
 Bona, Bona (La). *Bonne*.
 Bona fons. *Bonnefont*.
 Bonardellum. *Bonnardel*.
 Boneta. *Les Bonnets*.
 Boni (In) alias in Quercore. *Les Quergles*.
 Bonna. *La Bonne*.
 Bonne, autrement les Traverses. *Bonne*.
 Bonnet Libre. *Saint-Bonnet*.
 Bonum boyssetum. *Bonboysset*.
 Bonus Vicinus. *Bon-Voisin*.
 Booschium. *Le Buëch*.
 Borget (El). *Maubourg*.
 Borgetum. *Le Bourget*.
 Bosansayes. *Bousensayes*.
 Boscaldon, Boscaldonum, Boscaudo, Boscaudonum, Boschaldo, Boschaudonum, Boscodo, Boscoudonum. *Boscodon*.
 Bosensays. *Bousensayes*.
 Bosoneria. *La Buissonnière*.
 Bosquaudon. *Boscodon*.
 Bossoneria. *La Buissonée*.
 Bouchane. *Le Bauchaine*.
 Boucharetum. *Le Bouchard*.
 Bouchet. *Le Bouchier*.
 Bouschium. *Le Buëch*.
 Bousoneria. *La Buissonnière*.
 Bousonnarum terra. *Les Bouisses*.
 Boutsensaye. *Bousensayes*.
 Boychetum. *Les Boissets*.
 Boychetum. *Le Boquet*.
 Boyrves (Les). *Les Barbes*.
 Boysardum. *Le Buisard*.
 Boyschii. *Les Boissets*.
 Boyserate. *La Buisserate*.
 Boyssard, Boysserum. *Le Buisard*.
 Boyssonum. *Les Buissons*.
 Bozoneria. *La Buissonne*.
 Brac (Al). *Les Bracs*.
 Bracous, Bragos. *Bragousses*.
 Bramafam, Bramaffam. *Bramafan*.
 Bramafam alias es Veyres. *Les Veyres*.
 Bramocia, Bramoscum, Bramossa. *Bramousse*.
 Braschum, Brascum. *Le Brasc*.

- Brascosum, Brascum. *Bragousse*.
 Bredurium. *Brudour*.
 Bresii. *Bréziers*.
 Breuncellum. *Brunsel*.
 Brezerii, Brezerium. *Bréziers*.
 Briancho, Brianchonum, Briancio, Briancion, Briancionum. *Briançon*.
 Brianconis potestas, Brianconensis vallis, Brianconi mandamentum, Brianconesium. *Le Briançonnais*.
 Brianco, Brianzonum, Briansonum. *Briançon*.
 Briantina vallis, Briantinus pagus. *Le Briançonnais*.
 Brianzo, Brianzon. *Briançon*.
 Brianzoni mandamentum. *Le Briançonnais*.
 Brianzonum, Briençon, Brienzu, Briantio. *Briançon*.
 Bricie castrum. *Bréziers*.
 Βρυγάντια, Brigantio, Βρυγάντιον, Brigantium. *Briançon*.
 Brigantinus pagus. *Le Briançonnais*.
 Brionsel. *Brunsel*.
 Broaschautas, Broaschayntas. *Brochehutte*.
 Broexium, Brosium, Brossium. *Bruis*.
 Brotinellum. *Brutinel*.
 Broys Podii Sancti Theoffredi, Broys Sancti Theoffredi. *Les Brouas*.
 Broxium. *Bruis*.
 Bruchet (Als). *Les Brusas?*
 Bruchetum. *Le Buchet*.
 Brudorium. *Brudour*.
 Brueis, Brueys. *Bruis*.
 Brunacha. *Brunache?*
 Brunicellum. *Brunsel*.
 Brunischardisium, Brunissard. *Serre-Brunissard*.
 Bruquet (Al). *Le Brusset*.
 Bruscum. *Bruis*.
 Brustum. *Le Brusset*.
 Brutinellum. *Le Brutinel*.
 Bruyschetum. *Brusset*.
 Bruysetum. *Le Bruisset*.
 Buaychia. *La Biaysse*.
 Bucherium. *La Bouchière*.
 Buchetum. *Le Bouchet-Taravellier*.
 Buchetum. *Le Buchet*.
 Buchium, Buechium, Buelch (Le). *Le Buëch*.
 Bueuchana. *Le Bauchaine*.
 Bufaire, Buffera. *Buffers*.
 Buichana. *Le Bauchaine*.
 Buichardum. *Le Buissard*.
 Buichetum Sancti Theoffredi. *Le Buchet*.
 Buire (Rupis de). *Pic de Bure*.
 Buischardum. *Le Buissard*.
 Burriana. *La Burriane*.
 Buscauldo. *Boscodon*.
 Buschardum. *Le Buissard*.
 Buschum. *Le Buëch*.
 Busculdo. *Boscodon*.
 Buson (Bedale de), Busonum. *Le Buzon*.
 Butri mons, Buyre. *Pic de Bure*.
 Buysana. *Le Bauchaine*.
 Buysard (Le), Buysardum. *Le Buissard*.
 Buysellic. *Bossuille*.
 Buxall. *Le Buissard*.
 Buxii. *Le Buis*.
 Byouchana. *Le Bauchaine*.
- C
- Cabana. *La Cabane*.
 Cabestagnum. *Chabestan*.
 Cabra. *Chabre*.
 Cacumen Durbonis. *Durbonas*.
 Cadorga, Cadorgas villa. *Chorges*.
 Cadracium, Cadras, Cadrassium, Cadratum. *La Queyras*.
 Cadratum. *La Pierre-Carrée*.
 Cadurce, Cadureum, Cadurgas, Cadurgenses. *Chorges*.
 Caireria. *Queyrères*.
 Calayeria, Caleria, Calerium, Calleyères, Calyeria, Calière, Callieria, Gallierium. *Calézière*.
 Calm (La). *La Chau*.
 Calma. *La Chalp*.
 Calma. *La Chau*.
 Calma. *La Chaupe*.
 Calma bella. *Coste-Belle*.
 Calma frigida. *Chaune-Froide*.
 Calma Peyronesca. *Le Peyron*.
 Calmassa. *La Chaumasse*.
 Calme, Calmeia. *La Chau*.
 Calmetha. *La Chaumette*.
 Calmi. *Le Clot-la-Chaup*.
 Calmi. *La Chaupe*.
 Calveti montanea, Calvetum. *Chauvet*.
 Calvetum. *Puy-Chabvin*.
 Camargua. *Camargue*.
 Cambonum. *La Combe*.
 Campana. *La Cabane*.
 Campania. *Le Champsaur*.
 Campum Alsie. *Champsalsis*.
 Campum Ardelhii. *Champardail*.
 Campum Arnaudi. *Champ-Arnaud*.
 Campum Barbeyerum. *Champ-Barbier*.
 Campum Chaulenche. *Les Chalanches*.
 Campum Clemen, Campum Clemens. *Champ-Clément*.
 Campum Columbi. *Champ-Colomb*.
 Campum Corneti, Campum Cornetum. *Champ-Cornet*.
 Campum Correrium. *Champ-Courrier*.
 Campum Crose. *Champ-Crose*.
 Campum Crucis. *Champ-de-la-Croix*.
 Campum de Claperio. *La Clape*.
 Campum de Barraban. *Champ-de-Barban*.
 Campum de Fau, Campum del Fau. *Champ-du-Fau*.
 Campum de Lausa. *Champ-la-Lause*.
 Campum de Leygua. *Champ-de-l'Éygue*.
 Campum de Piero. *Champ-Peyre*.
 Campum de pomerio. *Champ-Pommier*.
 Campum Equale. *Champégau*.
 Campum Eymari. *Champ-d'Eymar*.
 Campum Fagi. *Champ-du-Fau*.
 Campum Ferratum. *Champ-Ferré*.
 Campum Foranum. *Champ-Foran*.
 Campum Francum. *Champ-Franc*.
 Campum leporis. *La Lioure*.
 Campum Leyronum. *Mallerins?*
 Campum Lungum. *Champ-Long*.
 Campum Magnum. *Grand-Champ*.
 Campum Maurelli. *La Mauvelle*.
 Campum Maurinum. *Champ-Morin*.
 Campum Meanum. *Champ-Méan*.
 Campum Meianum. *Chaméan*.
 Campum Moduelchi. *Champ-Mauduëch*.
 Campum Motheti. *Chamoulet*.
 Campum Ponses. *Champsaises*.
 Campum quartium. *Champsincarle*.
 Campum Raymbaudi. *Champ-Rambaud*.
 Campum Reotum. *Champ-Rouet*.
 Campum Reyne. *Les Arènes*.
 Campum Rollandum. *Champ-Rolland*.
 Campum Ronsini. *Champ-Rond*.
 Campum Rossetum. *Champ-Rousset*.
 Campum rotundum. *Champ-Rond*.
 Campum Ugonem. *Chante-Duc*.
 Campum Valerium. *Champ-Vallier*.
 Campum Verdea. *Champ-Verdiar*.
 Campus Barbeyer. *Champ-Barbier*.
 Campus crosa, Campus croza. *Champ-crose*.
 Campus de Cavaleria. *Champ-Chevalier*.
 Campus de Sancto. *Champ-du-Sent*.
 Campus Floreti. *Champ-Floret*.
 Campus lapsus. *Champcella*.
 Campus Mandrici, Campus Mandricus. *Chamandrin*.
 Campus Salvatoris. *Saint-Sauveur*.
 Campus saurus. *Le Champsaur*.
 Campus Symeandi. *Champ-Simian*.
 Camasaurus. *Le Champsaur*.
 Canaberia. *La Chenevière*.
 Cancellata. *Champcella*.

- Canduribagus. *Chorges*.
 Cantalupa. *Chantaloude*.
 Cantamerium, Cantus meruli. *Chanto-Merle*.
 Capadiceis villa. *Chapaisses*.
 Capdenasum. *Chademas*.
 Capella. *La Chapelle*.
 Capella beate Catherine. *Sainte-Catherine*.
 Capella beate Marie Magdalene. *La Madeleine*.
 Capella Sabina. *La Chapelle*.
 Capella Sancte Anne et Jacobi. *Sainte-Anne*.
 Capella Sancte Catherine. *Sainte-Catherine*.
 Capella Sancte Trinitatis. *Sainte-Trinité*.
 Capella Sancti Anthonii. *Saint-Antoine*.
 Capella Sancti Johannis evangeliste. *Saint-Jean*.
 Capella Sancti Romani. *La Chapelle-Saint-Roman*.
 Capella vallis Gaudemarii. *La Chapelle*.
 Capelli. *Le Chapelier*.
 Capilla. *La Chapelle*.
 Cappella beati Johannis. *Saint-Jean*.
 Cappella Sancti Francisci. *Saint-François*.
 Cappella Sancti Jacobi. *Saint-Jacques*.
 Cappella Sanctorum Antonii et Rochi. *Saint-Roch*.
 Capra. *Chabre*.
 Capreria. *Chabrières*.
 Carancia. *Charance*.
 Cardonetum. *Le Chardonnet?*
 Careria. *Queyrères*.
 Carlentia. *Les Carlenches*.
 Carpenellum. *Pré-Charpenel*.
 Carreria. *La Charrière*.
 Carvetum. *Charvet*.
 Casaleti. *Le Chazal-du-Caire*.
 Casaletum. *Le Chazelet*.
 Casalia. *Le Chazal*.
 Casetum. *Le Casset*.
 Cassa. *La Cassa*.
 Cassa. *Les Casses*.
 Cassania silva. *Chassagne*.
 Cassaniola. *Saint-Jean?*
 Casse. *La Cassa*.
 Casse. *Les Casses*.
 Casset, Cassetum. *Le Casset*.
 Cassia. *Les Casses*.
 Castellarium. *Le Chatellart*.
 Castel Fau. *Champ-du-Fau*.
 Castellar Burriane, Castellar de Burriana, Castellare Burriane. *Le Cheilar*.
 Castellare, Castellarium. *Le Chatellart*.
 Castellarium. *Le Chatellart*.
 Castellatum. *Le Château de Tallard*.
 Castellum Burriane. *Le Cheilar*.
 Castellum de Blaia. *Blays*.
 Castellum novum. *Château-neuf-de-Chabre*.
 Castilhonum vallis Oze, Castillio, Castillionum, Castillonum vallis Oze. *Chatillon-le-Désert*.
 Castrum. *Château-Queyras*.
 Castrum Ancelle. *Le Château*.
 Castrum Cadracii, Castrum Cadrassii, Castrum Cadratii. *Château-Queyras*.
 Castrum Capris. *Château-neuf-de-Chabre*.
 Castrum Castri veteris. *Le Château*.
 Castrum Creiscenti. *Creyssini?*
 Castrum de Capra. *Château-neuf-de-Chabre*.
 Castrum de Crevolis, Castrum de Mantheerio, Castrum de Varcio. *Le Château*.
 Castrum Giraldi, Castrum Giraud, Castrum Giraudi. *Côte-Giraud*.
 Castrum Mantherii. *Le Château*.
 Castrum novum. *Château-neuf-d'Oze*.
 Castrum novum de Cabra, Castrum novum de Capra, Castrum novum de Chabra. *Château-neuf-de-Chabre*.
 Castrum novum vallis Oze. *Château-neuf-d'Oze*.
 Castrum Quadracii, Castrum Quadratii. *Château-Queyras*.
 Castrum Podii. *Picomtal*.
 Castrum Rodulphi, Castrum Rodolphum, Castrum Ruffum. *Château-roux*.
 Castrum superior de Balma. *La Haute-Beaume*.
 Castrum superior Saornoni. *Le Château-de-l'Aigle*.
 Castrum superius. *Le Château*.
 Castrum superius Balme Arnaudorum. *La Haute-Beaume*.
 Castrum superius de Petra, Castrum superius de Sigoterio. *Le Château*.
 Castrum Vallis Pute. *Ville-Vallouise*.
 Castrum Varcii. *Le Château*.
 Castrum vetus, Castrum vetus de Veneto, Castrum vetus super Tallardum, Castrum vetus Talardi. *Châteauvieux*.
 Castrum vetus Talardi. *Ville-Vieille*.
 Cathurice, Cathuricii, Caturigas, Caturiges, Caturigomagus, Caturias, Caturice, Caturici, Caturiges, Caturigi, Caturrigas, Caturrigomagus. *Chorges*.
 Caudunum. *Chaudun*.
 Caylana. *La Queylanne*.
 Cayra. *La Caire*.
 Cayras (Las). *Les Cayras*.
 Cayrata. *Sous-Queyras*.
 Cayre (Al). *Le Caire*.
 Cayre ou Coin de mays (Le). *Le Coin-de-Mais*.
 Cayrelle, Cayrellum. *Les Queyrrolles*.
 Cayretum. *Le Cairet*.
 Cazale Canaberium. *Le Chazal-de-la-Chenobière*.
 Ceillacum. *Coillac*.
 Celedonum, Celeo, Celeonum. *Saléon*.
 Celbiacum. *Coillac*.
 Celhum. *La Celle*.
 Celiacum. *Coillac*.
 Cella. *La Celle*.
 Cella. *La Selle*.
 Cella Antonnava. *Antonaves*.
 Cellacum. *Coillac*.
 Cellas (Las). *Les Selles*.
 Cellaycum. *Coillac*.
 Celle (La). *La Selle*.
 Cellette (La). *Les Salettes*.
 Cerredum, Cerrum. *Serres*.
 Cervaria, Cerveria. *Cervièras*.
 Ceye. *Seyes*.
 Chabana. *La Cabane*.
 Chabanatium. *Chabanas*.
 Chabaneria, Chabanneria, *La Charbonnière*.
 Chabanum. *Les Cabanes*.
 Chabaudi. *Les Chabauds*.
 Chabestagnum, Chabesteing. *Chabestan*.
 Chabonum. *La Combe*.
 Chaboten, Chabotes. *Chabottes*.
 Chaboteti. *Chabottonnes*.
 Chaboti. *Chabottes*.
 Chabotonne, Chaboutonnes. *Chabottonnes*.
 Chabra, Chabres. *Chabre*.
 Chabrii. *Jas-de-Chabre*.
 Chacellata. *Champeilla*.
 Chadenassium. *Chademas*.
 Chadurgensis ecclesia. *Chorges*.
 Chafalum. *Combe-Chaffart*.
 Chagniardum. *Chagnard*.
 Chaillot. *Chaillol*.
 Chaissi. *Les Chair*.
 Chalajaia, Chalajaye. *Chergaie*.
 Chalanca, Chalanchia. *Les Chalanches*.

Hautes-Alpes.

- Chalanche (Ea), Chalanca. *Chalanco*.
 Chalfanericum. *Chaufuger*.
 Chalhol, Chalholium, Chelhol, Chaliolum, Chaliolum, Chalhol. *Chailol*.
 Chalma. *La Chaup*.
 Chalmassi. *Les Chaumats*.
 Chalme. *La Chaup*.
 Chalme. *Les Chalps*.
 Chalmeta. *La Chalmète*.
 Chalmeta. *La Chaumette*.
 Chalmi. *La Chalp*.
 Chalmi. *La Chaup*.
 Chalmi de Durbono. *La Chaumette*.
 Chalolium. *Chailol*.
 Chalp (La). *Les Chalps*.
 Chalpi. *La Chalp*.
 Chalp Ronde (La). *La Chalp-Sainte-Agathe*.
 Chalp sica. *La Chalp*.
 Chalvet, Chalvetum. *Chauvet*.
 Chalvetum. *Chalvet*.
 Chaiz (Le). *La Chalp*.
 Chamandirectum, Chamandric, Chamandricum. *Chamandric*.
 Chambeionum. *La Combe*.
 Chambeyronum. *Le Chaperon*.
 Chambonum. *La Combe*.
 Chamentium. *Les Cheminants*.
 Chamos, Chamoset. *Chamousset*.
 Champ Columb. *Champ-Colomb*.
 Champdenatium. *Chadenas*.
 Champpecrosa. *Champpecosa*.
 Champ Eymi, Champ Eymis. *Champ-des-Miys*.
 Champ Lobier. *Champ-Lobier*.
 Champ longoau. *Champ-Long*.
 Champ Meymon. *Champ-Aymon*.
 Champ Motet. *Chamoutet*.
 Champolieu, Champolinus, Champolion, Champolivus. *Champolion*.
 Champollinum. *Le Château*.
 Champoni. *Les Champons*.
 Champsault, Champour, Champour, Champours. *Le Champour*.
 Chanaberie. *La Chenivière*.
 Chanaberii. *Les Chanibiers*.
 Chanaberii. *Le Chenovier*.
 Chanaleta. *Les Chanalètes*.
 Chanals (Las). *Le Chenal*.
 Chancelata, Chancella, Chancellata, Chancellati, *Chancellatum. *Champcella*.
 Chandalaor sive Pissa, Ghandolaor sive la Pis. *La Pisse*.
 Chanossa, Chanossi, Chanossia. *Chanousses*.
 Chansour. *Le Champour*.
 Chantalupa, Chantalupi, Chantaluppa. *Chantaloube*.
 Chantamela, Chantamerle, Chantamerlum, Chantameruli. *Chants-Merle*.
 Chanta perdris. *Coets-Perdrix*.
 Chantareyneta. *Chants-Reins*.
 Chantereyne. *Chants-Reins*.
 Chantilupi alias Pratum longum. *Pralong*.
 Chantummerlum. *Chants-Merle*.
 Chaorges, Chaourges, Chaorgias. *Chorges*.
 Chapdemnasium, Chapdenacium, Chapdenasium. *Chadonas*.
 Chapelletum. *La Chapelle*.
 Chapelletum. *Le Chapellet ?*
 Chappelua. *La Chappelle*.
 Charancia, Charansa, Charansia, Charanza. *Charances*.
 Charbilhacum, Charbilhatum, Charbiliae, Charbillacum, Charbilliatum. *Charbillac*.
 Chardoerenci, Chardoirenci, Chardoyranche. *Les Chardouires*.
 Charecoste. *Chalcouste*.
 Charencia. *Charance*.
 Charina, Charine, Charines, Charini. *Chérines*.
 Charonteria. *La Charontière*.
 Charpenellum, Charpinellum. *Pré-Charpenol*.
 Charrerie. *La Charrière*.
 Charrerie. *Les Quartiers*.
 Charrière (La). *Savines*.
 Charronteria, Charronteria alias in Tres chorli. *La Charontière*.
 Charumbelli. *Charumbelles*.
 Charvillacum. *Charbillac*.
 Chasale. *Le Chazal*.
 Chasaleti. *Les Chazoles*.
 Chasaletum. *Le Chazal*.
 Chasaletum. *Les Chazals*.
 Chasaletum. *Le Chazal-du-Caire*.
 Chasalleti. *Le Chazal*.
 Chaslar. *Le Cheslar*.
 Chassagnis (Forestum de), Chassaigne, Chassanhe, Chassanii, Chassegnie. *Saint-Jean*.
 Chasteau de Valpute (Le). *Ville-Valloise*.
 Chasteillonum. *Chatillon-le-Désert*.
 Chastel (Le). *Le Château*.
 Chastelarium. *Le Chastellart*.
 Chastellaratum. *Le Chasteleret*.
 Chastellarium. *Le Chastellart*.
 Chastellarium. *Le Chastellard*.
 Chastellars. *La Tour-Saint-Laurent*.
 Chastellet (Le). *Le Chastellet ?*
 Chasteillonum. *Le Chastel*.
 Chastel veil. *Châteauneuf*.
 Chastillonum. *Chatillon-le-Désert*.
 Château-la-Bouame. *Les Haute-Bouame*.
 Châteauneuf de Chabres, Châteauneuf de Chiefvre. *Châteauneuf-de-Chabre*.
 Chauchaigs (Al). *La Chauchaize*.
 Chauchenarum burgus. *Saint-Jean*.
 Chaucheria. *Les Chauchières*.
 Chaucheria. *Chaussière*.
 Chaudanas, Chaudenata. *Chaudenas*.
 Chaudunum. *Chaudun*.
 Chaulerii. *Les Chauchères*.
 Chauime frède. *Chamo-Froide*.
 Chaumasse. *Les Chaumasses*.
 Chaoussa. *Chamousses*.
 Chaurana. *Chauranne*.
 Chaur. *Chauras*.
 Chauseyret. *Chaussière*.
 Chausassium. *Les Chausas*.
 Chavaletum. *Le Chevalet*.
 Chazal. *Le Chazal*.
 Chenaberii. *Les Chenoviers*.
 Chevalata (La). *Le Chevalet*.
 Chichinum. *Chichin*.
 Chiefvre. *Chabre*.
 Chigniardum. *Chagnard*.
 Chiilestra. *Guillestre*.
 Chiorum. *La Tiouze*.
 Chiroza. *La Chirouze*.
 Chirosacium. *Le Chirouzas*.
 Chirosatium. *Le Chirouzas*.
 Chiroza. *La Chirouze*.
 Chivalet (Lo). *Le Haut-Chevalet*.
 Chollau. *Couleau*.
 Chorrans, Chorrssini. *Les Chausines*.
 Chouchayra. *Chauchière*.
 Chourane aqua. *La Chauranne*.
 Ciconiols, Cigoerium, Cigoier. *Sigoyer*.
 Cigosta. *La Sigouste*.
 Cigoter, Cigoterium, Cigotium. *Sigottier*.
 Cilhiacum, Ciliacum, Cillac. *Coillac*.
 Cima de Cornet. *Champ-Cornet*.
 Cima de Cornillo. *Cornillon*.
 Cima poi Peiroz. *Peyrochi*.
 Clapa. *La Clape*.
 Clapa (La). *Le Clapière*.
 Claperia. *Les Clapières*.
 Claperia. *La Clapoyre*.
 Claperia, Claperii pratium. *La Clapière*.
 Claperium. *La Clapouze*.
 Claperium. *Les Clapières*.
 Claperium Espolatium. *Le Clapière-Long*.

- Claposa, Claposo, Claposa. *La Clapouze.*
 Clappières (Les). *Les Clapières.*
 Clara cumba, Clare cumbes. *Claire-Combe.*
 Claret. *Riou-Claret.*
 Claret, Claret de la Boos, Claretum. *Le Claret.*
 Claretum. *Claret.*
 Claris cumba. *Claire-Combe.*
 Clausonia. *Claussone.*
 Clausa. *Les Claus.*
 Clausarete (La). *Le Clot-des-Rates.*
 Clauseaux (Les). *Le Clausel.*
 Clauseronum. *Cla-Gérin.*
 Clausonna, Clausonum. *Claussone.*
 Clausonum. *Le Clauson.*
 Clausum. *Le Clot.*
 Clausum. *Claussis.*
 Clausum. *Le Clot.*
 Clausonne. *Claussone.*
 Clavella. *La Clavelle.*
 Claves. *Les Clair.*
 Clayer. *Clayer.*
 Claposa. *La Clapouze.*
 Clotum prati antiqui. *Le Clot-Prantiq.*
 Clos de leguez (Las). *Le Clot-de-l'Aigus.*
 Closum de Pineto. *La Pigné.*
 Clotacium nigrum. *Le Clotas.*
 Clot Aigoes. *Clot-Eyraud?*
 Clot Aureyne. *Le Clot-Farsine.*
 Clot dals Bernos. *Le Clot-des-Bernos.*
 Cloteria. *Le Clot.*
 Clotets (Les), Clotetum. *Le Clottet.*
 Cloti. *Les Clots.*
 Clot la bos. *Le Clot-la-Boeq.*
 Clotum. *Le Clot.*
 Clotum. *Clot-Bouffier.*
 Clotum Albertenqui. *Clot-Libertin.*
 Clotum Borellus. *Pré-Borrelan.*
 Clotum Borrellum. *Le Clot-Borel.*
 Clotum calidum, Clotum caliens. *Le Clot-Chaud.*
 Clotum Chabasoli. *Clot-Chabasset.*
 Clotum de Cassa. *Le Clot-la-Cassa.*
 Clotum de Gerantenna, Clotum de Jarantona. *Le Pra-du-Clot.*
 Clotum de laea, Clotum de l'ega. *Le Clot-de-l'Aigne.*
 Clotum Eyraudi. *Clot-Eyraud.*
 Clotum Isnardum. *Le Clot-Isnard.*
 Clotum Jauberti. *Clot-Joubert.*
 Clotum Jaucent? Clotum Jautruclum. *Le Clot-Joutrus.*
 Clotum Joubertum. *Clot-Joubert.*
 Clotum Lauterorum. *Le Clot-Lausier.*
 Clotum Martinetum. *Clot-Martinet.*
 Clotum Mayfredi. *Le Clot-Meffron.*
- Clotum Molesano, Clotum Molesano. *Clot-Mozan.*
 Clotum Meniorum. *Le Clot-Monet.*
 Clotum Naconsini. *Pra-de-ti-Consour?*
 Clotum Ramenchum, Clotum Ramenqui. *Clot-Rament.*
 Clouono. *Claussone.*
 Cluchoretum. *Le Cluseret.*
 Clusa, Clusa (La), Clusota, Clusite. *La Cluse.*
 Cogni. *Le Coin.*
 Godissart ou le Marquisat. *Le Marquisat.*
 Cognas (An). *Les Coins.*
 Cognet de Savines (Le). *Savines.*
 Cogneyriolum. *Les Coignés.*
 Cognum. *Le Coin.*
 Cognum Alpis. *Le Coin-de-l'Alp.*
 Cognum meanum. *Coméan.*
 Cognum Sancti Salvatoris, Cognum Servarie. *Le Coin.*
 Cognum Vacherium. *La Vachère.*
 Cogorda. *La Coucourde.*
 Coirea. *Correo.*
 Colaor. *Le Couleau.*
 Col de Chauranne. *Col de Cabre.*
 Col de l'Aignel. *Col d'Agnel.*
 Col des Communes. *Col de Cabre.*
 Colet (Al), Coletum. *Le Collet.*
 Coletum de Chaberto. *Chaberton.*
 Colhor. *Le Couleau.*
 Collectum, Colletet (Le), Colletum. *Le Collet.*
 Colletum. *Le Grand-Collet.*
 Colletum de Pinea. *Le Col-de-la-Pigne.*
 Colletum deus Fengas. *Le Fangas.*
 Colletum magnum et parvum. *Grand et Petit-Collet.*
 Colletum Saurellum. *Le Col Sauret.*
 Colletum Vignatum. *Les Collets.*
 Collis Crucis. *Col la Croix.*
 Collis de Eschauda. *L'Eychouda.*
 Collis del Bruschet, Collis des Bruschet. *Le Pic-Bocher.*
 Collis de Mesuras. *Les Amesures.*
 Collis de Nedo, Collis de Nodo. *Conode.*
 Collis de Socheria. *La Souchère.*
 Collis Ysoardi. *Col d'Izoard.*
 Collum Celle. *La Celle.*
 Collum d'Ases. *L'Asc.*
 Collum de Cella. *La Celle.*
 Collum de Comba. *L'Eychouda.*
 Collum de Nodo. *Conode.*
 Collum Goiraudi, Collum Goyrandum. *Le Col-de-Goirand.*
 Collum Ysoart. *Col d'Izoard.*
 Colobrosa. *Coulbrouze.*
- Colombanus rivus, Colombarium, Colomberium. *Le Colombier.*
 Columberium alias Via Croza. *La Via-Croza.*
 Colombetum. *Le Colombet.*
 Colombier (Le). *Colombis.*
 Colombier rivus. *Le Colombier.*
 Columba, Columbar, Columberii, Columbetium. *Le Colombier.*
 Columbetum. *Le Colombet.*
 Columbi mansum, Columbicium, Columbissium. *Colombis.*
 Columbinus rivus. *Le Colombier.*
 Columpna (Pratum de). *Le Douez.*
 Comba. *La Combe.*
 Comba. *La Combette.*
 Comba. *La Combe-du-Séchier.*
 Comba Areya. *Ariey.*
 Comba Arnaut. *La Combe-Arnaud.*
 Comba aurea. *La Combe-d'Or.*
 Comba bachassii. *La Combe-Bachado.*
 Comba Baiuli. *Beal-des-Bayles.*
 Comba Balbonis. *Torrent de Brudour.*
 Comba Bart, Comba Baur. *Combe-Bar.*
 Comba bella. *Combe-Belle.*
 Comba Boer. *Combe-Boyer.*
 Comba Bonot. *La Combe-Bonot.*
 Comba Bras, Comba Brezes. *Combe-Brezet.*
 Comba Canalis. *La Chenal.*
 Comba chanala. *Combe-Chenal.*
 Comba Cheytiva. *Côte-Chétive.*
 Comba de Balbonibus. *Torrent de Brudour.*
 Comba de furno. *La Combe-du-Four.*
 Comba de Malarsa, Comba de Malcarce. *Marasse.*
 Comba de Pennis. *La Combe-de-la-Pennis.*
 Combatalium. *Le Combatal.*
 Combal de Saint Sébastien (Le). *Le Combault.*
 Comba Lobosa. *La Combe.*
 Comba Malocrosse. *Malcroz.*
 Comba Matarona. *Combe-Matarona.*
 Combana, Combanna. *Le Combanna.*
 Comba Paganorum. *La Combe-des-Payans.*
 Combarellum. *Combarél.*
 Comba Richeria. *La Combe-Richière.*
 Comba Ricol. *Combe-Ricou.*
 Comba Robiol. *Le Secretan.*
 Comba Rynerii. *Combe-Rinés.*
 Comba Salomen. *La Combe.*
 Comba Sancti Juliani. *La Combe-de-Saint-Julien.*
 Comba Vilarii. *La Combe-du-Villard.*

- Combe. *Les Combes*.
 Combellis (Forestum de). *La Combe*.
 Combe prime. *Torrent de Notre-Dame*.
 Combeta, Combeta nigra. *La Combette*.
 Commeanum. *Coméan*.
 Comba Rahaonis. *La Combe*.
 Condamayna. *La Condamine*.
 Condamina. *Les Condamines*.
 Condamina de Solorias, Condamina rotunda, Condamini, Condemines (Les), Condemyne (La). *La Condamine*.
 Conh d'Bygoara (Al). *Eygoire*.
 Conhum. *Le Coin*.
 Conhum. *Le Coinin*.
 Commeanum. *Coméan*.
 Cons (Las). *Les Cous*.
 Contamina. *La Condamine*.
 Corberia (Rivos de). *Corbières*.
 Corea, Coregia. *Correo*.
 Cornetum campum. *Champ-Cornet*.
 Correxa, Corrier. *Correo*.
 Costa Alhau. *Le Clot-des-Aillauds*.
 Costa alias in Vilarium. *Le Villard*.
 Costa (In) alias Turris de Beauregard. *La Tour*.
 Costa Arnaudeti. *La Côte-des-Arnauds*.
 Costa Aymara. *Coste-Aimare*.
 Costa bella, Costa belli. *Coste-Belle*.
 Costa Chanie. *Chagne*.
 Costa chauda. *Coste-Chaude*.
 Costa chauda. *Pied-Chaud*.
 Costa de Bruneto. *Coste-Brunel*.
 Costa de Naysio. *Les Nays*.
 Costa de Reynart? *Coste-Ruinas*.
 Costa folla. *Coste-Folle*.
 Costa Frigida. *Chaumo-Froide*.
 Costa Gineysie. *Coste-Genais*.
 Costa lingua. *Coste-Longue*.
 Costa Moline. *Molines*.
 Costa Morene. *Coste-Morene*.
 Costa na Tardina. *Les Costes-Tardines*.
 Costa plana. *Coste-Plaine*.
 Costa Reynaud. *Les Côtes-du-Renard*.
 Costa Reynaudorum. *Les Raynauds*.
 Costa rossa. *Côte-Rouge*.
 Costa Serri. *La Cimo-du-Puy-la-Salle*.
 Costas seu Traverses (Al). *Les Traverses*.
 Costa Tardina. *Les Costes-Tardines*.
 Coste. *Les Costes*.
 Coste Alhaude. *Coste-Aillaud*.
 Coste alias mons Eygrerius. *Les Costes*.
 Coste Baucheirate. *Cote-Buissirate*.
 Coste Cherarde. *Coste-Gérard*.
 Coste Reynaude. *Les Côtes-du-Renard*.
 Costes Aymares. *Coste-Aimare*.
 Costes de belpin (Les). *Serre-de-Balpin*.
 Cotilhardum. *Les Coutillards*.
 Cou de Vars (Le). *Le Col-de-Vars*.
 Couliche (La). *La Couche*.
 Coul l'Aignei. *Le Col d'Agnel*.
 Couloubra. *La Couloubre*.
 Couloubres (Les). *Couloure*.
 Crarie. *Creyers*.
 Creba, Crebacor alias Masus de Sala. *Crèvecaur*.
 Creerii, Creers. *Creyers*.
 Creiscens, Creisens, Creissel. *Creys-sint?*
 Creitau. *Christol*.
 Créoux. *Créoux*.
 Creerii. *Creyers*.
 Cresis (In). *Brésis*.
 Crestaia, Crestaya. *Cristail*.
 Crevole, Crevoli, Crevolum, Crevols, Crevonum. *Créoux*.
 Creyssent, Creyssins, Creyssint. *Creys-sint?*
 Criniha. *Crigne*.
 Cristovali mons, Cristovali montanea. *Christol*.
 Croisens. *Creys-sint?*
 Crosi, Crosium, Cros Nohert (Le). *Le Cros*.
 Crosos (Ad). *Le Pra-Crozet*.
 Crossa, Crossetum. *Le Corset*.
 Crossum Cayreti. *Le Cros-du-Cayret*.
 Crossum juxta Cumbam. *La Combe-Croze*.
 Crosium Castri. *Le Cros-du-Château*.
 Crosium Oschiarum. *Le Cros-des-Ouches*.
 Crots, Crote, Crotas (Les). *Les Crottes*.
 Crous de Sant Vincent (La). *Saint-Vincent*.
 Croy Garals (In)? *La Croze*.
 Crux. *La Croix*.
 Crux. *La Croix-Blanche*.
 Cugnum. *Le Coin-des-Juges*.
 Cugnum alias Foramen Acus. *Le Cognet*.
 Cugnum, Cugnum pontis Durentie, Cugnum pontis Sabine. *Savines*.
 Cugnum de Barbarina. *Champ-Barbier*.
 Cugnum Sancti Pelladi. *Mas-Saint-Pé-lade*.
 Cuguletum. *Cugulet*.
 Culea, Culea (La). *La Couche*.
 Cumba. *La Combe*.
 Cumba Bonot. *La Combe-Bonot*.
 Cumba Chappelle. *Combe-Chapelle*.
 Cumba Charini. *La Combe-de-Chérines*.
 Cumba Crossa. *La Combe-Croze*.
 Cumba freda. *Font-Froide*.
 Cumba Giroard. *Combe-Izoard*.
 Cumba Rabuel. *Le Secrétan*.
 Cumba Raychassii. *Combe-Raychas*.
 Cumba vinosa. *Combevinouse*.
 Cumbe. *La Combe*.
 Cumbelli. *Les Combes*.
 Cygoyerium. *Sigoyer*.

D

- Damparia. *Damparie*.
 Dausarium. *Dousart*.
 Davianum. *Veynes*.
 Déaule (La), Déaülle (La). *La Déoule*.
 Decelles. *Les Selles*.
 Defensum. *Le Dovez*.
 Deffendui. *Mas-de-las-Defendues*.
 Deffensum. *Le Dovez*.
 Delmazeti. *Les Delmas?*
 Deolla. *La Déoule*.
 Derbonum. *Durben*.
 Deselles. *Les Selles*.
 Desertum. *Le Désert*.
 Desertum de Lachoërs. *Le Désert-du-Lac*.
 Desparverius rivus. *L'Épervier*.
 Dessoubé Oze. *Souoze*.
 Desvendua (In). *Les Défendues*.
 Deula. *La Déoule*.
 Devendua, Devenduis (In). *Le Dovez*.
 Devesium. *Le Devizet*.
 Devesium, Devesum. *Le Dovez*.
 Deviasviogyre (Las). *La Déviravoire*.
 Devolodium, Devologium, Devoloi. *Le Dévoluy*.
 Dexens. *Les Selles*.
 Dextres (Les). *L'Adroit-la-Penne*.
 Dieu le Gart. *Lazor*.
 Diguierii. *Les Diguères*.
 Disdiere (La). *La Didière*.
 Districtus. *Lettret*.
 Dixena. *Les Selles*.
 Domos. *Les Maisons*.
 Domos Albertorum. *Les Alberts*.
 Domos Chaysias, Domos Chayssiorum. *Le Mas-des-Chaix*.
 Domos Christianos. *Font-Christiane*.
 Domos Romanorum. *Les Romains?*
 Doms collis Altareti. *La Madoleins*.
 Doms de Bochetto, Doms de Boychelo. *Les Boissets*.
 Doms militie de Rocha, Doms militie Templi de Rocha, Doms militie Templi de Tallardo. *Le Temple*.
 Doms Petre Sancte, Doms Sepulchri de Petra Sancta. *Le Saint-Sépulchre-de-la-Pierre-Sainte*.

Dorbo, Dorbon. *Durbon*.
 Dormilliose, Dormillosa. *Dormillouse*.
 Dosardum, Dosart. *Dousart*.
 Draco, Dracum. *Le Drac*.
 Drausetum. *Le Drouzet*.
 Dravum, Dravus. *Le Drac*.
 Drays, Drayha, Drays (In). *La Draye*.
 Dreit (La), Dret (La), Droite (La).
L'Adroit.
 Δρουέντια, Δρουέντιος ποταμός. *La Durance*.
 Drovel (Al), Drovelhum, Drueilh. *Le Drouvet*.
 Druentia. *La Durance*.
 Duī Rivi. *Les Dourieux*.
 Durantia. *La Durance*.
 Darbo, Durbona, Durbonus. *Durbon*.
 Durencia, Durensa, Durentia, Duronia. *La Durance*.
 Durotingum. *Le Villard-d'Arènes*.

E

Ἐβροδουνον, Ebretonensis civitas, Ebreton, Ebretonensis pagus, Ebretonensis comitatus, Ebretonensium civitas, Ebretonensis comitatus, Ebretonensis civitas, Ebretonum, Ebreū, Ebreūn, Ebrionys, Ebrodunensis civitas, Ebrodunum, Ebrudium, Ebrun, Ebrudunum. *Embrun, l'Embrunais*.
 Ecaris ripperia. *L'Eygues*.
 Ecclesia. *L'Église*.
 Ecclesia de Montecuerio. *Saint-Nicolas-de-Montcorcier*.
 Ecclesia Sancte Marie de Actis. *Sainte-Marie-des-Champs*.
 Ecclesia Sancti Johannis de Barreto, Ecclesia Sancti Johannis de Barreto Capre. *Saint-Jean*.
 Ecclesia Sancti Johannis rotundi. *Saint-Jean-le-Rond*.
 Ecclesia Sancti Laurentii de Barreto Capre, Ecclesia Sancti Laurentii de Barreto inferiori. *Saint-Laurent*.
 Ecclesia Sancti Petri. *Saint-Pierre*.
 Ecclesia Sancti Privatj. *Saint-Privat*.
 Ecclesia Sancti Saturnini. *Saint-Surnin*.
 Ecclesia Septem Fontium. *Sainte-Philoméne*.
 Ecclesia Teulfredi. *Saint-Chaffrey*.
 Ecclesie locus. *L'Église*.
 Effangaz. *Le Fangeas*.
 Eglerii, Eglerii. *Eyglies*.
 Eleemosina Ebretoni. *L'Aumône*.
 Elodia. *La Luye*.
 Elri. *Bourres*.

Enchaudata (Montanea de). *L'Eychouda*.
 Enfangt (Los). *Le Fangeas*.
 Enferneti rivus. *Boscodon*.
 Enflis. *Les Humflis*.
 Enforas (Les). *Les Infournas*.
 Enversegum Brucheti. *L'Envers-du-Bruchet*.
 Enversenga. *L'Envers-du-Fontenil*.
 Enversengum. *L'Envers*.
 Ἐπεσρόδουον. *Embrun*.
 Epot. pagus. *Upaix*.
 Escharena, Escharene. *Les Eycharenes*.
 Escharena vel Aunas. *L'Eycharène*.
 Escharenays. *L'Eycharène*.
 Escharnacayssium. *L'Eycharène*.
 Eschioorena. *Les Eyserènes*.
 Escoierii. *Les Escoyères*.
 Escrins. *Becreins*.
 Esparron la Durance, Esparrons, Esparronum. *Esparron*.
 Espina. *L'Épine*.
 Espinacie, Espinacii, Espinacie. *Espinasses*.
 Esquine d'ase (L'). *L'Eschine-de-l'Âne*.
 Essagna. *Les Essagnes*.
 Estolle. *Étoile*.
 Estrechetum, Estreige de Montmaur, Estricti. *Lettré*.
 Esvarras (Les). *Les Évarras*.
 Euri, Eurres. *Bourres*.
 Extaris (Les). *Les Estaris*.
 Eybredunum, Eybrion. *Embrun*.
 Eychalhon (L'). *L'Échallon*.
 Eychange (L'). *L'Échange*.
 Eyhoudati collum. *L'Eychouda*.
 Eygoara, Eygoara. *Eygoire*.
 Eygulyers. *Eyglies*.
 Eymariti. *Les Eymars*.
 Eymitière de Sainct François (L'). *Saint-François*.
 Eyraudi. *Les Eyrauds*.
 Eysardum. *Les Eysarts*.
 Eyschanerii. *Les Sagnières*.
 Eysaletta. *Les Salettes*.
 Eyterium. *L'Eytieux*.
 Eyvarras (Les). *Les Évarras*.

F

Fabrica, Fabrice. *La Faurie*.
 Facha seu Vallonum. *Les Facheins*.
 Factum Blachie. *La Blache*.
 Factum Cheorecinorum. *Les Chaussins*.
 Factum Langeriorum. *Les Lagiers*.
 Factum Iuminarie. *Le Pré-du-Luminaire*.

Fagasium. *Le Fangeas*.
 Fais. *Les Faisses*.
 Faisses (Les). *Le Fair*.
 Falavellum. *Faravel*.
 Falcona. *La Fauconne*.
 Falconi. *Les Faucons*.
 Faldenum. *Faudon*.
 Fanga (La), Fargas (Le). *Le Fangeas*.
 Fangerol, Fangeronum, Fangerrotum. *Le Fangerod*.
 Faola. *La Faurie?*
 Fara, Fara (La). *La Fare*.
 Farelli. *Les Farelles*.
 Fareux (Les). *Les Fareaux*.
 Farra, Farre (La). *La Fare*.
 Faudahonum, Faudaonum, Faudonum. *Faudon*.
 Faureas (Las), Fauries (Las). *La Faurie*.
 Fauvers. *La Favis-d'Assé?*
 Fauvetum. *Le Fauvet*.
 Faveria costa. *La Favis*.
 Faveriorum petra. *Le Fourrier*.
 Favies. *La Favis-d'Assé*.
 Faya. *La Faye*.
 Fayola. *La Fayole*.
 Fayschie. *La Faysse*.
 Faysi. *Les Faisses*.
 Faysia. *Les Faix*.
 Faysola. *Faissole*.
 Faysi. *Les Faisses*.
 Faysiis (Comba de). *Les Faisses*.
 Fein (El). *Les Fein*.
 Femorani, Femoranum, Femoras, Femorassum, Femorassium. *Fumoras*.
 Fenum. *Le Fein*.
 Ferragia. *La Ferratte*.
 Feuchardum. *Fauchard*.
 Feudum de Sala. *Crève-cœur*.
 Feyolla. *La Fayolle*.
 Fifi. *Fifes*.
 Firmin Fort. *Saint-Firmin*.
 Flachirras (Las) alias a las Meyrias. *Les Flachières?*
 Flohant. *Les Florins*.
 Flories (Las). *Champ-Floret*.
 Flotta. *Flotte*.
 Flumen de Derausum. *Le Drac*.
 Flumen Rosinarum. *Rosines*.
 Fodina argenti de Rama. *La Mine*.
 Folhinum, Folhis. *La Poulaine*.
 Fons. *Lafont*.
 Fons. *Les Fonts*.
 Fons Arbaut, Fons Aribaut. *Fontaine d'Aribaud*.
 Fons Arnulphi. *Font-Arnoux*.
 Fons Arribaudi. *Fontaine d'Aribaud*.
 Fons Berarda. *Font-Bayarde*.

- Fons bona. *Font-Bonne*.
 Fons Christiana. *Font-Christiane*.
 Fons coopertum. *Font-Couverte*.
 Fons Eynerium. *Fontignier*.
 Fons frigida. *Font-Froide*.
 Fons frigida. *Le Riou-Froid*.
 Fons Garamando. *Font-Garamand*.
 Fons Maure, Fons Maurum. *Font-de-Maraure*.
 Fons Mauroni. *Font-Mauron*.
 Fons Montaniorum. *Font-de-l'Aup*.
 Fons Nanguila, Fons Nanguilba. *Font-Anguilla*.
 Fons Nigra. *Font-Noire*.
 Fons Peaulhouze, Fons Pediculosa, Fons Peeglosa, Fons Peyhosa. *Font-Pouilleuse*.
 Fons Regina, Fons Reyna. *Fontreine*.
 Fons vinosa. *La Font-Vinouse*.
 Fontanili, Fontanilii, Fontanils (Les). *Le Fontenil*.
 Font Dauphine (La). *Font-Dauphin*.
 Font dou Sant de très Piey Mouron (La). *La Font-du-Saint*.
 Fontenilii, Fontenynella. *La Fontenil*.
 Fontete. *Les Fontettes*.
 Font Regière. *Fonda-Regiet*.
 Font Reyssasse. *Foureyssan*.
 Foramen Rate alias la Rata. *La Rate*.
 Foramen Rostagni, Foramen Rostagno, Foramen Rostaing, Foramen Rostant. *Le Pertuis-Rostan*.
 Foravilla, Foravillare, Foravili. *Foraville*.
 Forcainelles (Les). *Forcinelle*.
 Foresium. *Les Fours*.
 Forest des Gratiens (La). *Le Forest*.
 Foresti Sancti Juliani, Forest Républicain. *La Forest-Saint-Julien*.
 Forests de Polignier (Les). *Les Forestons*.
 Forestum. *Le Forest*.
 Forestum. *La Forest-Saint-Julien*.
 Forestum Aulaniorum. *La Forest-des-Ollagniers*.
 Forestum de Cella. *La Sello*.
 Forestum de Chavinis. *Le Forest*.
 Forestum de Pignano, Forestum de Pigniano. *Le Forest*.
 Forestum elemosine. *Le Villard-l'Aumône*.
 Foreville, Forevilles (Les). *Foreville*.
 Fornellati. *La Fournache*.
 Forneyrote (La), Forneyrots (Las). *La Fournerotte*.
 Fortalicium. *Le Fort*.
 Fortalicium de Monte Rotundo. *La Tour*.
- Fortalicium de Talardo. *Le Château de Tallard*.
 Fort dou Chastel (Le). *Le Fort*.
 Fortificatio Bastide. *Le Barri*.
 Foudonum. *Faudon*.
 Foulhouse. *Fouillouse*.
 Fourat du Serre (Le). *Le Serre*.
 Fracxeneria. *Freyssinières*.
 Fraisenie pratium. *Freyssinié*.
 Fraisenosa, Fraissenosa, Fraissenosa. *La Fraissenouse*.
 Fraisetum. *Le Freysinet*.
 Fraisenieri, Fraixineria. *Freyssinières*.
 Fraville. *Foreville*.
 Fraxeneria. *Freyssinières*.
 Fraxenesia vallis. *La Fraissenouse?*
 Fraxinetum. *Le Freysinet*.
 Frayeni, Fraycheneria, Fraycinoria. *Freyssinières*.
 Fraycii. *Les Frénes*.
 Fraynetum. *Le Freysinet*.
 Frayse. *Le Fréne*.
 Fraysetum. *Le Freysinet*.
 Fraysenie. *Freyssinières*.
 Frayseretum. *Freyssinié*.
 Fraysaneria. *Freyssinières*.
 Fraysse (Al). *La Croix-du-Fréne*.
 Frayseneria. *Freyssinières*.
 Frayssi. *Les Frénes*.
 Frayssi. *Les Fraysse*.
 Fraysineria. *Freyssinières*.
 Fraysinetum, Frayxinetum. *Le Freysinet*.
 Freardum. *La Frédière*.
 Frechenosse (La). *La Fraissenouse*.
 Freidum. *La Frédière*.
 Freissineria. *Freyssinières*.
 Freinium. *Fréjus*.
 Fressinières, Freyseneria, Freyscaneria. *Freyssinières*.
 Freysinetum. *Le Freysinet*.
 Freysinosa, Frezinosa. *La Freissenouse*.
 Fromaie (Collum de). *Col de Fromage*.
 Fromenterii. *Les Fromentières*.
 Fuillosa, Fulhoosa, Fulloosa. *Fouillouse*.
 Fumorasium. *Fumoras*.
 Furfandum, Furfanum. *Furfande*.
 Furmeerium, Furmeberium, Furmier, Furmierium. *Furmeyer*.
 Furnassium. *Le Furnas*.
 Fuzina. *La Fusine*.
- Gahip. *Gap*.
 Galands (Les). *Laigalans*.
 Galdemar. *Gaudemar*.
 Gallebier (Le). *Le Galibier*.
 Gapenyoys. *Le Gapençois*.
 Gopicum. *Gap*.
 Gapincensis, Gappançois. *Le Gapençois*.
 Garcini. *Les Garcins*.
 Garda. *La Garde*.
 Gardas (Las), Gardeta (La), Gardete, Gardotta (La). *La Gardette*.
 Gardiola alias en Joyeulx, Garduola. *La Gardiolle*.
 Garena. *La Garenne*.
 Garena (Rivus de). *Beocodon*.
 Garena Chalancouna. *Le Moulin-de-la-Garenne*.
 Garentona. *La Gironda*.
 Garentona vallis, Garentonia vallis. *La Vallouise*.
 Gargaia. *Jarjayes*.
 Gargarota. *La Gargarote*.
 Garins (Les). *Les Guérins*.
 Garnasia. *Le Garnesier*.
 Garnerii. *Les Garniers*.
 Garnesoa, Garnaisa. *Le Garnesier*.
 Gaudichardum, Gandichart, Gaudisardum. *Gaudissart*.
 Gaura mona. *Le Col de Cabre*.
 Gaytrosa. *Gousitrouse*.
 Genebre, Genebreys (In). *Les Genebreys*.
 Genesta, Geneste (Al), Genestrie campam. *La Gineste*.
 Gerards (Les). *Les Girards*.
 Gerantonia, Gerantonica vallis. *La Vallouise*.
 Gerantonna. *La Gironda*.
 Gerantonnis (In). *La Vallouise*.
 Geytrosa. *Gousitrouse*.
 Gierp (Campus de). *Les Gierps*.
 Gipsi. *La Gypière*.
 Girards (Les). *Les Gérardes*.
 Glacis collum. *Col de Glaize*.
 Glaiseta. *Glaizette*.
 Glaise. *Glaiss*.
 Glaisilium, Glaysil, Glaysilium. *Le Glaisil*.
 Glandière. *Gandière*.
 Glasia, Glaysa, Glaysia. *Glaiss*.
 Glaysoli. *Glaissoles*.
 Gleyseta. *Glaizette*.
 Gleysia. *Glaiss*.
 Gleyzil, Glezier (Le). *Le Glaisil*.
 Golaon, Goloni. *Le Golan*.
 Gondoyni. *Les Gondoins*.
 Govillons (Les). *Les Govillons*.

G

Gorgia (In) alias Moleto. *Les Moulottes*.
 Gorgie. *Les Gorges*.
 Gothali. *Serre-Goutail*.
 Goudesart. *Goudissart*.
 Gourlières. *La Grollière*.
 Granare. *Les Greniers*.
 Grandinum. *Lagrand*.
 Grand Villar (Le). *Le Villard-Saint-Pancrace*.
 Grangeta. *La Grangette*.
 Grangia. *La Grange*.
 Grangia. *La Grangeon*.
 Grangia nova. *Le Grangeon?*
 Granol, Granoil, Granovils. *Granon*.
 Grasonaria. *Les Grasonnières*.
 Grassicum Grave. *Le Glacier de la Grave*.
 Gratadum, Gratandum, Gratart, Gratat. *Gratar*.
 Grava Arenarum, Grava seu Arene inferiores. *La Grave*.
 Gravassium, Gravassum. *Le Graves*.
 Gravetis seu Pissa (Rivus de). *L'Échouda*.
 Gravi. *Le Beal-la-Grave*.
 Grenon. *Granon*.
 Grimaldenehum, Grimaudescum. *Grimaudais*.
 Grolangia. *Courlaing*.
 Grolerie. *La Grollière*.
 Grossum. *Le Gros*.
 Grossum huvernum. *Le Gros-Hiver*.
 Grossum Villarium. *Le Villard*.
 Grossum Villarium. *Le Villard-Saint-Pancrace*.
 Guapincum. *Gap*.
 Guarda. *La Garde*.
 Guercini. *Les Garcins*.
 Gueyt (A). *Le Gueyt*.
 Guiberti, Guiberts (Les). *Les Guiberties*.
 Guilhestre aqua. *Le Guil*.
 Guilhestra, Guilhestro, Guiliestro. *Guillestre*.
 Guillaume Faudon. *Saint-Michel-de-Chaillo*.
 Guillestra. *Guillestre*.
 Guillestre aqua, Guillus, Guillius. *Le Guil*.
 Guisana. *La Guisane*.
 Gula de Amesuras. *Le Plus-Haut-Étroit*.
 Guyberte, Gnyberti. *Les Guiberties*.

H

Haucheta. *L'Ochette*.
 Hauchis. *L'Oche*.
 Hebredunesis comitatus. *L'Embrunais*.
 Hebredunum, Hebriduno. *Embrun*.

Hegrita. *L'Aigrette*.
 Helri. *Kourres*.
 Herbasium, Herbesii, Herbesium, Herbeys. *Les Herbeys*.
 Heremitanium. *L'Hermitane*.
 Heretorum locus. *Les Héritières*.
 Herii, Heyrii. *Les Hières*.
 Heucerys (Les). *Les Orres*.
 Hiesres (Les). *Les Hières*.
 Hocheta. *L'Auchs*.
 Homagium. *L'Hommage*.
 Hommes de Gabriel Raymond (Les). *La Haute-Beaume*.
 Horesacum, Horiacum. *Auriac*.
 Hores (Les), Horrei, Horres (Les). *Les Orres*.
 Hortum Cambono. *Chambonnette*.
 Hospitale. *L'Hôpital*.
 Hospitale Montis Jani. *L'Hospice du Mont-Genèvre*.
 Hospitalis. *L'Hôpital*.
 Hospitalis et Malateria de Asperis. *La Maladrerie*.
 Hospitalis in summitate montis, Hospitalis Marie Magdalene. *La Madeleine*.
 Hospitalis Montis Jani. *L'Hospice du Mont-Genèvre*.
 Hospitalis Petre Sancte. *Le Saint-Sépulcre-de-la-Pierre-Sainte*.
 Hoza. *Oze*.
 Hubac (L'). *L'Ubac*.
 Hubacs (Les). *Les Ubacs*.
 Humberti. *Les Imbertes*.

I

Idodimus, Ictodurus. *Manse*.
 Inferior Balma Arnaudorum. *La Beaume*.
 Infernet, Infernetum. *Boscodon*.
 Infernetum. *Saint-Mayoul*.
 Infernetus. *Boscodon*.
 Infornacii, Infornas, Infornasi, Infornati, Infournati. *Les Infornas*.
 Insula. *Les Iscles*.
 Inter aquas. *Entraigues*.
 Inter rivos. *Entre-Rieux*.
 Inter rupes. *Le Pont-la-Pierre*.
 Iscla, Iscla Pratellarum. *L'Isle*.
 Iscle. *Les Îles-de-Saint-Jean*.
 Iscle de Tulagnis. *Les Iscles*.
 Isparonum. *Eparron*.

J

Jacques républicain. *Saint-Jacques*.
 Januarii. *Jaumare*.

Januerii. *Serre-Janvier*.
 Jarentona. *Gironde*.
 Jarentona vallis, Jarentonne vallis. *Vallouise*.
 Jarentonna. *Gironde*.
 Jarjaie, Jarjaies, Jarjaya, Jarjaye. *Jarjays*.
 Jarje. *La Jargeate*.
 Jazenel. *Jasille?*
 Jarjaye. *Jarjays*.
 Jobia. *Jubeo*.
 Jobia. *La Jubie*.
 Jobia. *Laup-Jubeo*.
 Joglara. *Les Jouglards*.
 Joglarets (Les) seu en Jousserands. *Le Jouglaret*.
 Joglaria, Joglarii. *Les Jouglards*.
 Jubies. *Jubeo*.
 Juglara. *Les Jouglards*.
 Juglaretia. *Le Jouglaret*.
 Julien la Montagne. *Saint-Julien-en-Champsaur*.
 Juncherii. *Le Junchier*.
 Junchier (Le). *Les Jonchières*.

L

Labourel. *Laborel*.
 Lacum, Lacum Sigureti. *Siguret*.
 Lacus. *Le Laus*.
 Lacus. *Le Lac-de-Villardon*.
 Lacus, Lacus Plane Alpiss. *Planalp*.
 Lacus Reboleti. *Lac-de-Reboul*.
 Ladrech. *L'Adrech*.
 Ladrech. *Ladrebbe*.
 Ladrech de Asperis. *Les Adroits*.
 Lagerii. *Les Lagiers*.
 Laia. *Laye*.
 Laltaret. *Le Lautaret*.
 Lamourmuage. *Lourmage*.
 Languidor. *Languiou*.
 Lapis fatna. *Pierre-Fatoua*.
 Laquatico. *Eyguians?*
 Lara. *Larra*.
 Laraigne. *Laragne*.
 Larderium, Lardiers de la Sausso. *Lardier*.
 Larlaux. *Aros*.
 Laser. *Lazer*.
 Lasti. *Le Pic d'Asti*.
 Laup et Jubeo, Laup Jubeau. *Laup-Jubeo*.
 Laurent da Serre. *Saint-Laurent-du-Cros*.
 Lausa. *La Lause*.
 Lausa. *Les Lauses*.
 Lausa. *La Lauze*.
 Lausayronum. *La Lauze-des-Morts*.

- Lause. *Les Lauses*.
 Lauseria. *La Lauzière*.
 Lauserot, Lauserotum. *Le Lauzerot*.
 Lauseta. *La Lauzette*.
 Lausetum. *Le Lauzat*.
 Lausetum. *Le Lauzet*.
 Lausetum. *La Lauzière*.
 Lausetum Cerverie. *Le Lauzet*.
 Lauseyronum. *Le Lauzeron*.
 Lausonum. *Le Lauzon*.
 Lausonnum. *Le Lauzon*.
 Leussappe (En). *Le Sap*.
 Laussiera (La). *La Lauzière*.
 Lausum. *La Lauze*.
 Lausum obscurum. *Le Lac-Noir*.
 Lausum Sigureti. *Siguret*.
 Lautarenum. *Lautareng*.
 Lautaret, Lauterii collis. *Le Lautaret*.
 Lauze. *Les Lauzes*.
 Lauze (La). *La Lauza*.
 Lauzerotum. *L'Auzerol*.
 Lauzière (La). *Les Lauzières*.
 Leuzonum. *Les Lauzes*.
 Lavandum, Lavator, Lavatorium. *Le Lavoir*.
 Lavina ruffa. *Les Lavines-Rousses*.
 Laya. *Laye*.
 Layquala. *Laigalans*.
 Lazarum, Lazert dit Dieu le Gart, Lazerum. *Lazer*.
 Lebrinaria. *La Libre*.
 Lechas. *Les Lèches*.
 Léger les Bois. *Saint-Léger*.
 Leothauds (Les). *Léothaud*.
 Leporibus (In). *Delioura*.
 Leporibus (In). *Les Léoures*.
 Leproseria seu Malapderia. *La Maladrerie*.
 Lescharena. *Les Eycharennes*.
 Leapina. *L'Épine*.
 Lestroig. *Lettret*.
 Lestroites. *Les Étroits*.
 Leveys (Al). *La Leva*.
 Lidana rivulus. *La Lidane*.
 Lière. *Les Léoures*.
 Limi. *Limaçore*.
 Loberia. *L'Auberie*.
 Loberia. *La Loubière*.
 Lobier (Champ). *Lebeau*.
 Locus Charamalle. *Charamaille*.
 Locus Logis. *Savines*.
 Loderium. *Lardier*.
 Loia. *La Luye*.
 Longa folia. *La Longue-Folie*.
 Longa Loia. *Les Lauzières*.
 Loure. *Oulle*.
 Louzet (Le). *La Lauze*.
 Loybea. *La Beouz*.
- Lubacum. *L'Ubac*.
 Lucerne. *Les Lucernes*.
- M
- Macellaria, Masleria. *La Mazelière*.
 Maeyria. *Les Meyries*.
 Magdalena. *La Madeleine*.
 Magdalena. *Le Villard-la-Madeleine*.
 Magdeleine (La). *La Madeleine*.
 Magna Calma. *Champ-Grand*.
 Magna Toschia, Magna Toychia. *Les Touches*.
 Magnum stagnum. *Les Grandes-Sagnes*.
 Maire de Diou (La). *Notre-Dame-des-Anges*.
 Maisons de Blays (Les). *Le Mas-de-Blais*.
 Malaarsa. *Marasse*.
 Malacomba, Malacumba. *Malcombe*.
 Malacumba. *Malafosse*.
 Meladia. *La Maladrerie*.
 Malafossa. *Malafosse*.
 Malafossa, Malafosse seu Pillons. *Mal-fosse*.
 Mala mors. *Malemort*.
 Malapderia, Malapteria, Malapteria Sancti Lazari, Malapteria seu leproseria. *La Maladrerie*.
 Malateria. *La Maladrerie*.
 Malateria. *La Maladrerie*.
 Malateria des Asperis. *La Maladrerie*.
 Malatrach. *Maratra*.
 Malborget. *Maubourg*.
 Male frigida. *L'Aile-Froide*.
 Male partia, Male partita, Male partum. *Mal-Parti*.
 Malesia. *Maraise*.
 Malezerium. *La Melzarate*.
 Malivern. *Malivert*.
 Malladeria infirmorum Sancti Lazari. *La Maladrerie*.
 Mallatière seu à l'Adrech (La), Mallatyère (La). *La Mulatière*.
 Mallecombe. *Malcombe*.
 Mallet. *Les Mallins*.
 Malocorde (In). *Malcor*.
 Malopteria. *La Maladrerie*.
 Malum atrachum, Malus atrac. *Maratra*.
 Malum bosquetum, Malum boysechethetum, Malum boyssetum. *Mal-boisset*.
 Malum pertusum. *Maupertuis*.
 Malus rivus. *Le Malrif*.
 Malus rivus. *Le Maou-Riou*.
 Mamialon. *Mamellon*.
- Mangofave. *Mango-Fèves*.
 Manias (Ad). *Les Manjes*.
 Manibour. *Manibour*.
 Mansa alaude, Mansia, Mansse, Mansum. *Manso*.
 Mansum. *Mense*.
 Mansum Bermondorum. *Les Fonds-des-Bermonds*.
 Mansum Blancherorum. *Les Blanchiers?*
 Mansum Castelli. *Le Chastellart*.
 Mansum Castelli, Mansum Chastelli. *Le Chastelles*.
 Mansum Chastelli. *Le Chastellart*.
 Mansum Clareti. *Le Claret*.
 Mansum Columbi. *Les Colombes?*
 Mansum Combe. *La Combe*.
 Mansum de Blanchiers. *Les Blanchiers?*
 Mansum de Caparellis. *Les Chapperois?*
 Mansum de Castellari. *Le Chastellart*.
 Mansum de Chaysis. *Les Chais?*
 Mansum de Fabrica. *La Faurie?*
 Mansum de Pilois. *Les Pelloux*.
 Mansum de Rollandis. *Pré-Roland*.
 Mansum de Valeris. *Les Valliers*.
 Mansum de Verga. *Le Mas-la-Vergue*.
 Mansum de Vulpis. *La Ranaudière*.
 Mansum Mongardinorum. *Le Mas-de-Montgardin*.
 Mansum Mouronum. *Mouren*.
 Mansum Saurelli. *Les Saurels?*
 Masum de Eyraudis. *Les Eyrauds*.
 Mansus Chrossinorum, Mansus de Chrossinis. *Les Chausains*.
 Mansus de Podio. *Le Puy-de-Manso*.
 Mantaier, Mantayerium, Manteer, Manteerium, Manteherium, Manteyerium, Mantheerium, Mantheherium, Mantheier, Mantier. *Mantayer*.
 Manus Dionisii. *Mandoin*.
 Manus Leyrina. *Mallerins?*
 Manus Millonum, Manus Milonum. *Mamellon*.
 Marains (Les). *Les Marais*.
 Mara toyssa. *Maratoyssc*.
 Marche. *Les Marches*.
 Marcheysium. *Les Marsailons*.
 Marchi. *Les Marches*.
 Marcous ou à l'Adrech (Les). *Le Marcou*.
 Marescum. *Le Maroq*.
 Marescum. *Marot*.
 Maresium, Mareychas (Al). *Le Marais*.
 Marestia, Marestum ville. *Les Marais*.
 Marinas, Marini. *Les Marins*.
 Marolium. *Méreuil*.

- Merroni, Marros alias la Pia. *Les Marrons.*
 Martineyschia. *Les Martins.*
 Martin Jehan. *Martin-Jean.*
 Martoretum. *Le Martouret.*
 Mas dal Chays (Le). *Le Mas-des-Chairs.*
 Mas des Flauds. *Les Flaux.*
 Mas des Lombards. *Le Mas-de-Lombard.*
 Mas d'Espreits ou les Terrassettes (Le). *Les Terrassettes.*
 Mas des Selvas. *Les Sawas.*
 Mas d'Eygoara. *Eygoire.*
 Mascleria, Masclerie. *La Mazelière.*
 Mas Emaritorum. *Les Eymars.*
 Mas praveyras. *Le Mas-de-Preyras.*
 Mas saint Eyriex. *Le Massentrier.*
 Massum Amedeorum. *Les Amédées?*
 Massus sancte Cecilie. *Le Mas-de-Sainte-Cécile.*
 Masum Bermundorum. *Les Fonds-dés-Bermonds.*
 Masum Cayrelli, Masum Cayrellum. *Les Queyrelles.*
 Masum Chapellet. *Le Chapellet?*
 Masum de Blanchart. *Les Blanchards?*
 Masum de Blaysio. *Le Mas-de-Blais.*
 Masum de Gingioli. *Les Chinions.*
 Masum de Grasseto. *Le Mas-de-Grasset.*
 Masum de Ruffis. *Le Mas-des-Roux.*
 Masum de Vialibus. *Le Mas-des-Vials.*
 Masum Montisorcerii. *Le Mas-de-Montorcier.*
 Masum praveslar. *Le Mas-de-Preyras.*
 Masum Querelli. *Les Queyrelles.*
 Masus Antiquorum. *Les Antiqs.*
 Masus Augeriorum. *Les Augiers.*
 Masus Berardorum. *Les Bérards.*
 Masus Borgeti. *Le Bourget.*
 Masus Chaysiorum. *Les Chairs.*
 Masus Creyssonorum. *Le Mas-Creysson.*
 Masus de asino. *Le Pra-de-l'Azc.*
 Masus de Bruiseto. *Le Bruisset.*
 Masus de Feno. *Le Fein.*
 Masus de Fermondis. *Les Fermonds.*
 Masus de Ranguisiis. *Le Mas-des-Ranguis.*
 Masus de Sala alias Crebacor. *Crébecor.*
 Masus des Dons. *Ados.*
 Masus de Ulpis. *La Renaudière.*
 Masus de Villardon. *Le Villardon.*
 Masus Fuzianorum sive Vasta. *Les Foulons.*
 Masus Garcinorum. *Les Garcins?*
 Masus Laugerorum. *Les Lagiers.*
 Masus praveyral. *Le Mas-de-Preyras.*
 Masus sancti Dionisii. *Le Priouré.*
- Masus sancti Pelladi. *Le Mas-Saint-Pé-lade.*
 Masus Sochonorum. *Le Mas-des-Souchons.*
 Masus Torenquorum. *Le Tourond.*
 Masus Trinquierorum. *Les Trinquiers.*
 Masus Valentiniurum. *Le Mas-des-Valentins.*
 Masus Isoardorum. *Le Mas-des-Isoards.*
 Matacharra. *Matacharre.*
 Matarones. *Les Matherons.*
 Matrona. *Le Mont-Genèvre.*
 Mauana. *Marudgns.*
 Maurellyaras (A las). *Les Maurellières.*
 Maurovilla. *Méruil.*
 Mayerie, Mayreie. *Les Moyères.*
 Maysonasses (Les). *La Maison-Crénelée?*
 Mazcleria. *La Mazelière.*
 Meana. *Les Mias.*
 Meani. *Les Méans.*
 Meani. *Les Méanes.*
 Means (Los), Meants. *Les Means.*
 Meas. *Les Méas.*
 Melana. *La Meylane.*
 Melezeta. *Le Melezot.*
 Melesia. *Marais.*
 Melesium, Melezeta, Melezé, Melezetum. *Le Melezot.*
 Melga. *La Méouge.*
 Melhis solis. *Millasola.*
 Mella. *Méalo.*
 Melleset, Mellesetum. *Le Melezot.*
 Merdarel. *Le Merdanol.*
 Merdarellum. *Le Merdarel.*
 Merdarellus. *Le Verdarel.*
 Merdarius. *Le Merdarel.*
 Merdarius. *La Marderie.*
 Merdarius. *La Mardarie.*
 Merdesc (Al). *Bragousse.*
 Merletum. *Marlais.*
 Merlieu, Merolium, Merueil, Merul, Merulum. *Méruil.*
 Meuge flumen. *La Méouge.*
 Meyrias (Las) alias a los Flachirras. *Les Flachières?*
 Meyrueilh. *Méruil.*
 Meyzonassa. *La Maisonasse.*
 Meysonete. *Les Maisonnettes.*
 Meyssiere. *Moissière.*
 Mezera. *La Melzerate.*
 Milhasoles. *Minsolles.*
 Milmarda, Mirmanda. *Mirmande.*
 Moidas. *Moydans.*
 Molandinum Meanum. *Les Moulins.*
 Molaretum seu rochacium seu serrum. *Le Rochasson.*
 Mola sive al Noyer. *La Mollo.*
- Molendini. *Les Moulins.*
 Molendinum. *Le Moulin.*
 Molendinum Chabrerinum. *Le Moulin-Chabre.*
 Molendinum de Molinetis. *Les Moulins.*
 Molendinum de Richardis. *Les Moulins-des-Richards.*
 Molendinum des Faures. *Le Moulin-des-Gilles.*
 Molendinum de Talugnis. *Le Moulin.*
 Molerie. *Les Moulins.*
 Moletas (Las), Molete alias in Gorgia. *Les Moulottes.*
 Molin (Le). *Le Moulin.*
 Moline, Molini. *Molines-en-Quoyras.*
 Molini. *Molines-en-Champsaur.*
 Molla soleas. *Mensolles.*
 Molletta. *La Mourotte.*
 Mollin des Forcsinelles (Le). *Le Martinet.*
 Mollines. *Molines-en-Champsaur.*
 Monardencha. *Le Monard.*
 Monastaire Allemon. *Le Montier-Allemont.*
 Monasterium. *Le Montier-de-Briançon.*
 Monasterium Alamone, Monasterium Alamoneum, Monasterium Alamonis, Monasterium Alamonnis, Monasterium Alamontis, Monasterium Allemonis. *Le Montier-Allemont.*
 Monasterium Brianconii, Monasterium Brianconesii, Monasterium Brianconii, Monasterium Brianconio. *Le Montier-de-Briançon.*
 Monasterium Clausone. *L'Abbaye.*
 Monasterium de Alamone. *Le Montier-Allemont.*
 Monasterium de Clausonna. *L'Abbaye.*
 Monasterium Montis Jani. *Hoepice du Mont-Genèvre.*
 Monbaro. *Montbardon.*
 Monbran, Monbrant. *Montbrand.*
 Monester, Monestier. *Le Montier-Allemont.*
 Monestier (Le). *Le Montier-de-Briançon.*
 Monestier Almond. *Le Montier-Allemont.*
 Mongardin. *Montgardin.*
 Monjay. *Montjay.*
 Monnares. *Le Monarés.*
 Monnestier (Le). *Le Montier-de-Briançon.*
 Monreont, Monront. *Montrond.*
 Mons al ben, Mons al benni. *Les Pennes.*
 Mons Alcherius, Mons Alquerii, Mons Alquerius. *Montalquier.*

- Mons amatus. *Monthamat*.
Mons ayglini, Mons ayglinum, Mons aygliaus, Mons siglonus. *Montaigne*.
Mons Bardoni, Mons Bardonus. *Montardon*.
Mons Bran, Mons Brandus, Mons Brant, Mons Brendus. *Monthrand*.
Mons Chanetus. *Monchény*.
Mons d'al ben. *Les Pennes*.
Mons del Cosat. *Le Coussac*.
Mons en Cuchath. *Plate-Cuchat*.
Mons Kremaldi. *Rambaud*.
Mons eygladini. *Montaigne*.
Mons Eygrerius alias in Costis. *Monteyrier?*
Mons gardinus. *Montgardin*.
Mons Gemiaus, Mons Genevus, Mons Jani. *Mont-Gentvre*.
Monsjay, Monsjaye, Monajayi. *Montjay*.
Mons Lauterius. *Pellonastier*.
Mons Maurini, Mons Maurins, Mons Maurinus. *Montmorin*.
Monsmaurus. *Montmaur*.
Monsmiratus. *Montmirail*.
Mons niger, Mons obscurus. *Combe-Obecure*.
Mons Orserius, Mons Orserius. *Montorcier*.
Mons rotundus. *Montrend*.
Mons Roverii, Mons Rovoreus. *Mont-Roviel*.
Mons Sallio, Mons Seleuci, Mons Seieucus. *La Bâtie-Mont-Salmon*.
Mons sancti Maneti. *Saint-Maine*.
Mons sive collis Vissalis. *Le Viso*.
Mons Vesulus, Mons Viabilis, Mons Visoli. *Le Viso*.
Mons vesatus Sira. *Mont-Sira*.
Montanea Cervaria. *L'Alp*.
Montanea de Verduno. *L'Alp-de-Verdun*.
Montanea de Visol. *Le Viso*.
Montanea Sancti Theoffredi. *Le Puy-Saint-Chaffroy*.
Montanerii, Montanerium, Montanii. *L'Aup*.
Montaignin. *Montaigne*.
Mont Esabelle; *Saint-Eusèbe*.
Monthama. *Monthamat*.
Mortioçéleunos. *La Bâtie-Mont-Salmon*.
Montjai. *Montjay*.
Mont Janeuix. *Mont-Janus*.
Mont Lion. *Mont-Dauphin*.
Mont Maurin. *Montmorin*.
Montmira. *Montmirail*.
Montorcier la Montagne. *Saint-Michel-de-Chaillol*.
- Mont Oarcier. *Montorcier*.
Montrevoil, Mont Rovier. *Mont-Roviel*.
Mont Sira. *Guillaume-Pérouse*.
Mont Visoul, Mont Visol, Mont Visoul. *Le Viso*.
Morande. *Les Morandes*.
Morarie villa. *Méruil*.
Morgonum. *Le Morgon*.
Morte due. *Morduit*.
Mota. *La Motte*.
Mota ad Furnos. *La Four-la-Motte*.
Mothiara (La), Motiero (La), Motierra. *La Moutière*.
Moulinea. *Molinas-en-Queyras*.
Moungé (La). *La Montgé*.
Movoçocéleunos. *La Bâtie-Mont-Salmon*.
Moutosa. *La Moutouse*.
Moydani, Moydanni. *Moydans*.
Moyzac, Moysesacum. *Moissac*.
Muanda. *Les Muandes*.
Mulgia. *La Mougé*.
Mullinarici. *Molines-en-Queyras*.
Mundet. *Les Mondats?*
Mura. *La Mure*.
Muracha. *Meirache*.
Muras (Las). *Les Mures*.
Muscheria. *La Moisière*.
- Na Brienza pratium. *Les Briançes*.
Naugerium. *Le Noyer*.
Nauta. *La Naute*.
Navacheta, Navachette, Navachia, Navascheta. *La Vachette*.
Navayse. *Névache*.
Nays (Al), Naysii, Naysium. *Les Nays*.
Nefas, Neaffi, Nefi, Neffi, Neffum. *Neffes*.
Nemus Brugeriarum. *La Brugnière*.
Nemus de Peyrono. *La Turge-du-Peyron*.
Nemus Garret. *Le Bois-Garret*.
Nemus Montiamirati. *La Forêt de Montmirail*.
Nemus neira, Nemus nigrum. *Le Bois-Noir*.
Nemus Odonis. *Boscoden*.
Nephi. *Neffes*.
Nerium. *Le Noyer*.
Neuvache, Nevachia, Nevasca, Nevascha, Nevaschia, Nevasia. *Névache*.
Noaretum, Noeretum. *Le Noyaret*.
Noeretum, Nohayretum. *Le Noiret*.
Noherium. *Le Noyer*.
Normands (Rochas des). *Les Ormans*.
- Nostra Dpna, Nostra Douina. *Sainte-Marie*.
Nostra Domina. *Notre-Dame-de-Font-Vinouse*.
Nostra Domina de Ripa dura. *Notre-Dame-des-Rives*.
Nostra Domina fontis vinosa. *Notre-Dame-de-Font-Vinouse*.
Nostra Domina in Belchaina. *Notre-Dame*.
Nostra Domina Vercii. *Sainte-Marie*.
Nostra Dame des Agraniens. *L'Aragnier*.
Nostra Dame des Ribes. *Notre-Dame-des-Rives*.
Nostra Dame du Villard, Nostra Dame en Beauchaine. *Notre-Dame*.
Nostra Dame font vinose, Nostra Dame vinouse. *Notre-Dame-de-Font-Vinouse*.
Nostra Dame de Beauvaire. *Notre-Dame-de-Bois-Vert*.
Novachia. *Névache*.
Novillers. *Newillard*.
Noviret. *Le Noiret*.
Noyerium. *Le Noyer*.
Noyer sive Mola (Al). *La Molle*.
Noyrata. *Le Noiret*.
- O
- Ochia. *L'Oche*.
Ochie. *Les Oches*.
Ochii. *L'Oche*.
Odiar. *Audiard*.
Olannerium. *L'Allagnier*.
Olea, Olcha, Olche. *Les Oches*.
Olivetum. *Les Oliviers*.
Oliveys. *L'Olivier*.
Olle mons. *L'Oule*.
Omnes Auras (Ad). *Bois-Air*.
Opaga. *Upaix*.
Oratorium. *La Croix-d'Aspres*.
Orcière. *Orcières*.
Oreacum. *Auriac*.
Orey, Orrea, Orrei, Orres les Ambrun (Les), Orroy. *Les Orres*.
Ormant (Rochadium des). *Les Ormans*.
Orose. *Aurous*.
Orpeira, Orpiarre. *Orpiarre*.
Orsero, Orseria, Orseria. *Orcières*.
Ort Alhaud (L'). *L'Artaillaud*.
Ortholans (Les). *Les Ortolans*.
Orti. *Les Horts*.
Ortus Allandus. *L'Artaillaud*.
Osa. *Oze*.
Oschia. *L'Auche*.
Oschia. *L'Oche*.

Oschia Sancti Theofredi. *Les Oches*.
 Oschii. *Les Oches*.
 Osetlets (As). *La Castelet?*
 Oucha. *Les Hoches*.
 Oucha. *L'Oche*.
 Oucha (La). *Les Oches*.
 Oucha de Jareña. *L'Auche*.
 Ouchia de Costa. *Les Oches-des-Cous-
 teilles*.
 Ouchii. *Les Oches*.
 Oudulphi. *Les Odouls?*
 Oulagnerium. *L'Aullagnier*.
 Ourcières. *Orcières*.
 Ouriolum, Ovirolum. *Aurians*.
 Oychia. *Les Auches*.
 Oychia. *Les Oches*.
 Oza, Ozeda. *Oza*.

P

Pailhonus rivus. *Véragne*.
 Palancha (La), Palanchas (Lcs). *La
 Palanche*.
 Pailuelum. *Le Palluel*.
 Palla. *La Palle*.
 Pallonum. *Pallon*.
 Pallud (La). *La Palud*.
 Palluelum, Pailuelum. *Le Palluel*.
 Paloni, Palonum. *Pallon*.
 Pals (Riou de). *Le Palps*.
 Palu (La). *La Palud*.
 Paluacha, Paluache (La). *La Palud-
 Rivet*.
 Paluel, Paluellum. *Le Palluel*.
 Palus. *La Palus*.
 Palus. *La Palud-du-Fraiss*.
 Panenchic, Panenchii, Pannenchie,
 Pannenchü. *Les Pannanches*.
 Pannenchii sive Saumii. *Les Péniches*.
 Paralupum. *Paraloup*.
 Parasac, Parasacum. *Parasac*.
 Parcheti. *Parchier*.
 Pariset (Barben dit). *Barbeing*.
 Parisium. *Paris*.
 Pasquierum. *Le Paquier*.
 Passa coal. *Le Franchiment*.
 Passetum. *Le Passet*.
 Passus de Urso. *Le Pas-de-l'Ours*.
 Pataci, Pategum. *Le Patigue*.
 Patria Bellimontis. *Le Beaumont*.
 Pauparellum. *Le Pouparel*.
 Pausa sive serrum Gautier. *La Pause*.
 Payani. *Les Payas*.
 Payeta. *Pré-Paisset*.
 Pegières (Les). *Les Pésères*.
 Peiroli. *Peyrourier*.
 Peioretum. *La Peyrourière*.
 Pelaportum. *Les Fareaux*.
 Pelautier, Pelhautier. *Pelleautier*.
 Pella oucel. *Peyre-Ossel*.
 Pellissarii. *La Grange-de-Pellissier*.
 Pellosa. *Pellouss*.
 Pelhoutier. *Pelleautier*.
 Pena (La). *Le Pénas*.
 Penna. *Le Beal-de-la-Peine*.
 Pennas Durbonis, Penne. *La Penne*.
 Perierium. *Le Périer*.
 Peroyère (La). *La Peyrourière*.
 Perrosel. *Peyre-Ossel*.
 Perrotte de Naveysee. *La Perroutine*.
 Pertuis Rostaing, Pertusum Rostagni,
 Pertusum Rostagnum. *Le Pertuis-
 Rostan*.
 Pertuys du Mont Visol (Le). *La Tra-
 versette*.
 Perum. *Peyre-Haute et Basse*.
 Petra. *La Pierre*.
 Petra Condamina. *La Condamine*.
 Petra Cortesia. *Les Courtettes*.
 Petra Faba, Petra Fabra. *Pierre-
 Favre*.
 Petra ficha. *Pierre-Fiche?*
 Petra foca. *Pierre-Feu*.
 Petra Fora. *Pierre-Favre*.
 Petra fuoc. *Pierre-Feu*.
 Petra grossa. *La Grosse-Pierre*.
 Petra grossa. *Peyre-Grosse*.
 Petra grossa. *Pierre-Grosse*.
 Petra in-Cucha. *La Plate-Cuchat*.
 Petra saise. *Serre-la-Saulce*.
 Peycherii. *Peyssiers*.
 Peygoutier. *Pelleautier*.
 Peyra. *La Pierre*.
 Peyra bruna. *Pierre-Bruna*.
 Peyra ficha. *Pierre-Fiche?*
 Peyra grosse. *Pierre-Grosse*.
 Peyra Praveyralis. *Préveyral*.
 Peyre. *La Pierre*.
 Peyrolrière (La). *Peyrourier*.
 Peyron. *Peyre-Haute et Basse*.
 Peyronum. *Les Peïroous*.
 Peyronum. *Peyrole*.
 Peyrosa. *Peyroussa*.
 Peyrose. *La Peyrouse*.
 Peyros Ficchos. *Pierre-Fiche?*
 Peyserii. *Peyssiers*.
 Phara. *La Fare*.
 Pia alias Marros (La). *Les Marrons*.
 Piata. *La Platte*.
 Piey mouron. *Puymaure*.
 Pignans, Pignanum. *Saint-Jean*.
 Pillautier. *Pelleautier*.
 Pilli. *Les Piles*.
 Pillons. *Le Pilon*.
 Pillons seu Malafosse. *Malfosse*.
 Piloni. *Le Pilon*.
 Pileosi. *Les Pelloux*.
 Pinatella. *La Pinatelle*.
 Pinea, Pinea (La). *La Pinée*.
 Pinea reond. *La Pigne*.
 Pinea Torentorum. *Le Tourond*.
 Pinée (La). *La Garenne*.
 Pinet, Pineta. *La Pinée*.
 Pineta, Pinetum. *La Pigné*.
 Pinetum. *La Pinée*.
 Pinetum. *Le Pinet*.
 Pinguinerium. *Pingulier*.
 Pion Sant. *Saint-Adon*.
 Pisansonum. *Pisanceon*.
 Piso (Rivus de). *La Pisse*.
 Pissa, Pissa (La). *La Pisse*.
 Pissal (Le). *Le Pissat*.
 Pissarotas (Las). *La Pissarotte*.
 Pissa seu Graveti. *L'Eychouda*.
 Pissa sive Chandalaor. *La Pisse*.
 Pissassii. *La Pisse*.
 Pissassium. *Le Pissat*.
 Placii. *La Place*.
 Plaenitii. *La Plaine*.
 Plana alpis. *Plenalp*.
 Plana de Barbenoc. *Le Plan-de-Fazi*.
 Plana de Chabotis. *La Plaine*.
 Planals (Las). *Les Plaines*.
 Planeta seu Romieux. *Les Romieux*.
 Plani, Planum. *Le Plan*.
 Planterium. *La Planta*.
 Planterium, Plantetum, Plantherium,
 Plentier (Du). *Les Plantiers*.
 Plantorium. *Les Plantas*.
 Plantuti. *Les Plantus*.
 Planum. *La Plaine*.
 Planum. *Planpinet*.
 Planum alpis. *Plenalp*.
 Planum burgi. *Le Plan-du-Bourg*.
 Planum Crotarum. *La Plaine*.
 Planum de Barbaro, Planum de Bar-
 bens. *Le Plan-de-Fazi*.
 Planum de Crotis. *La Plaine*.
 Planum Galleti. *Plaine-Jullet*.
 Planum pineti. *Plan-Pinet*.
 Planum Pomerii. *Le Pomeret*.
 Planum Romete. *La Plaine*.
 Planum Verne. *Le Verney*.
 Plan vernet (Le). *Le Plan-Verney*.
 Platea. *La Place*.
 Platei. *Les Plantus*.
 Playen. *Plaryel*.
 Pleyne (La). *La Plaine*.
 Poa de Saincto Catherine (La). *La
 Montée-de-Sainte-Catherine*.
 Poant (Al). *Le Pont*.
 Podii. *Le Puy-Saint-André*.
 Podii. *Le Puy-Saint-Pierre*.
 Podilenterium. *Pelleautier*.

- Podio (Castrum de). *Picomtal.*
 Podium. *Le Puy.*
 Podium. *Le Puy-Saint-Pierre.*
 Podium. *Le Puy-la-Salle.*
 Podium. *Le Puy-Saint-Vincent.*
 Podium. *Le Puy-Sanières.*
 Podium acutum. *Piégus.*
 Podium Allaudi. *Le Puy-Aillaud.*
 Podium altum. *Piénault.*
 Podium Boso. *Puy-Boson.*
 Podium bruni. *Piedbrun.*
 Podium Brutinelli, Podium Brutinelium. *Le Brutinel.*
 Podium Caminum. *Puy-Chalvin.*
 Podium Celonorum. *Le Petit-Puy.*
 Podium Cerverii. *Le Puy-Servier.*
 Podium Chalvinum. *Puy-Chauvin.*
 Podium Chauvini, Podium Chavini. *Puy-Chalvin.*
 Podium Chavallerii, Podium Chavallerium. *Puy-Chevalier.*
 Podium Chovini. *Puy-Chalvin.*
 Podium comitale, Podium comitalis, Podium comitalis. *Picomtal.*
 Podium de Sabina. *Le Puy-Sanières.*
 Podium de Sala. *Le Puy-la-Salle.*
 Podium de Saneheris. *Le Puy-Sanières.*
 Podium Guynaisium. *Le Puy-Giniès.*
 Podium Halhaud. *Le Puy-Aillaud.*
 Podium Jauffredi. *Le Puy-Jouffrey.*
 Podium Lauterium, Podium Lhauterium, Podium Lheuterii, Podium Lhiauterium, Podium Liauterium, Podium Lyauterium. *Pelleautier.*
 Podium Manso, Podium Mansi, Podium Manso. *Le Puy-de-Manso.*
 Podium manronum, Podium maurorum, Podium maurum. *Puy-Maure.*
 Podium montis Baudini, Podium montis Baut. *Puimobeaux.*
 Podium mororum. *Puy-Maure.*
 Podium nigrum. *Le Combo-Obecure.*
 Podium Ponsonesium. *Piponsoon.*
 Podium Riber. *Le Puy-Rivarol?*
 Podium Richardi. *Puy-Richard.*
 Podium Risonis. *Rizon.*
 Podium Sagnerianum, Podium Sagneriarum, Podium Sagnerias. *Le Puy-Sanières.*
 Podium Sallonorum, Podium Salonorum. *Le Petit-Puy.*
 Podium Sanharum. *Le Puy-Sanières.*
 Podium sancti Andree. *Le Puy-Saint-André.*
 Podium sancti Eusebii, Podium sancti Eusebii, Podium sancti Heusebii, Podium sancti Heusebii. *Le Puy-Saint-Eusèbe.*
 Podium sancti Mauricii. *Saint-Maurice.*
 Podium sancti Petri. *Le Puy-Saint-Pierre.*
 Podium sancti Poncii. *Puy-Richard.*
 Podium sancti Romani. *Le Chapelle-Saint-Roman.*
 Podium sancti Vincentii. *Le Puy-Saint-Vincent.*
 Podium Seigneriorum. *Le Puy-Sanières.*
 Podium Selonone. *Le Petit-Puy.*
 Podium Serverii. *Puy-Servier.*
 Podium seu Serrum seu Taberna. *Le Serre.*
 Podium Visonis. *Puy-Boson.*
 Podium Ysoardi. *Le Puy-d'Isoard.*
 Poetum. *Le Poët.*
 Poetum. *Le Serre.*
 Poetum Sancti Theoffredi. *Le Puy-Saint-Chaffrey.*
 Poetum Vallis Pate. *Pogetum. Le Poët.*
 Poiagu. *Piégus.*
 Poietum, Poit (Le), Poitum. *Le Poët.*
 Polenigt, Polenit, Polegnatum, Polhinacum. *Poligny.*
 Poliardencum, Poliardent. *Pouillardenc.*
 Polignatum, Polinhacum, Polinhatum, Poliniacum, Polinic, Polleny, Pollignecum, Pollinacum, Pologniacum. *Poligny.*
 Pomaire (Al). *Le Pomeret.*
 Pomerium. *Le Pomier.*
 Pometum, Pommet, Pommetum. *Pomst.*
 Ponsa. *Le Ponche.*
 Pons Agussane, Pons Aguzane, Pons Aguzanne. *Le Pont-de-Guisane.*
 Pons belli meleze. *Le Pont-du-Beau-Méleze.*
 Pons Bernardi. *Le Pont-Bernard.*
 Pons Cervarii, Pons Cerverie. *Le Pont-de-Cervières.*
 Pons Charicelli. *Le Pont-Chancel.*
 Pons de Aguzana. *Le Pont-de-Guisane.*
 Pons de Fontanilibus. *Le Grand-Pont.*
 Pons de palude. *Le Pont-de-la-Palud.*
 Pons fractus. *Pont-Frache.*
 Pons maverneyorum. *Le Pont-du-Vernet.*
 Pons prope Fusinam. *Le Pont-de-la-Tête.*
 Pons Rimey. *Le Pont-Romieux.*
 Pons Rufus. *Le Pont-Roux.*
 Pons Sabine. *Le Pont.*
 Pons sancte Catarine. *Le Pont-de-Sainte-Catherine.*
 Pons sancti Michaelis. *Le Pont-de-Chauranne.*
 Pons Servarie, Pons Serveria, Pons Serverie. *Le Pont-de-Cervières.*
 Pont de Savine. *Le Pont.*
 Pont de Servieres (Le). *Le Pont-de-Cervières.*
 Ponteta Chaysii. *Le Pontet.*
 Pontillaasi. *Les Pontillacs.*
 Pont la Peyre (Le). *Le Pont-la-Pierre.*
 Pont Romyeu (Le). *Le Pont.*
 Porrerii. *Prorsel.*
 Porrerii (Rivus de). *Le Poytavin.*
 Porta Rostagni. *Le Portais-Rostan.*
 Portas de Morgon. *Les Portes-de-Morgon.*
 Porteta. *Le Portete.*
 Portillarum. *Portalis.*
 Posteria. *La Poustierle.*
 Pouët (Le), Poyet (Le), Poyetam, Poyt (Al), Poyta. *Le Poët.*
 Pra (La). *Le Pral.*
 Pra (La). *Les Prés.*
 Prabos. *Prabaud.*
 Praco (Coete de). *Pracros.*
 Pra de l'aze (La). *Le Pra-de-l'Azé.*
 Praelli. *Prelles.*
 Praetum. *Les Prés.*
 Pragentil. *Prégentil.*
 Prabad. *Les Préaux.*
 Prabetam. *Les Prés.*
 Prabile. *Les Préaux.*
 Pral (Al). *Le Pral.*
 Pra la croix. *Le Pré-la-Croix.*
 Pra la font (Lo). *Le Pré-la-Font.*
 Prali. *Les Prayets.*
 Prali. *Les Préaux.*
 Prali. *Les Prés.*
 Pra Martin. *Pré-Martin.*
 Pra peyrier. *Pra-Perrier.*
 Pra reond. *Pra-Rond.*
 Pras la Saulze (Es). *Le Pré-la-Saulze.*
 Prata Giraudorum. *Pré-Giraud.*
 Prata malemortis. *Les Prés-de-Malemort.*
 Prata Maurello. *Pré-Morel.*
 Prata Monacorum. *Les Monges.*
 Prata Olivarii. *Le Pré-des-Oliviers.*
 Prata superiora. *Les Prés.*
 Prатели. *Prolles.*
 Praterium. *Les Prés.*
 Prat Feraut. *Pré-Féraud.*
 Prati. *Les Prats.*
 Prati. *Les Prés.*
 Prati. *Le Val-des-Prés.*
 Prati Chorgesiorum. *Le Grand-Pré.*

- Prati Ponsonesiorum. *Le Pré-Ponson.*
 Pratum. *Les Prés.*
 Pratum Airaut. *Peyre-Eyraud.*
 Pratum Apis sive Abelhe. *Le Pré-Nabeil.*
 Pratum Borrelenchus. *Pré-Borrolan.*
 Pratum Chalonus. *Le Clot-Chalons.*
 Pratum Charpenel. *Pré-Charpenel.*
 Pratum Claperii. *Pra-Clapier.*
 Pratum Claudesium. *Piscougis.*
 Pratum clausum. *Pré-Clos.*
 Pratum crossetum, Pratum crosium.
Pra-Crozet.
 Pratum crosium. *Pré-Cros.*
 Pratum cruce. *Le Pré-la-Croix.*
 Pratum crucis. *La Croix.*
 Pratum dal bes. *Le Pra-dou-Bez.*
 Pratum de Alpe. *Le Pré-de-l'Alp.*
 Pratum de bossa. *Le Pra-dou-Bez.*
 Pratum de bosco. *Le Pré-du-Bois.*
 Pratum de Domina. *Pra-la-Donne.*
 Pratum de Eleemosina. *Le Pré-l'Aumône.*
 Pratum de Faychiis. *Les Faisses.*
 Pratum de lapide. *Pra-la-Peyre.*
 Pratum de nayses. *Le Pré-des-Nays.*
 Pratum de naysio. *Le Pré-des-Nays.*
 Pratum de peyra alias in Praveyrali.
Préveyral.
 Pratum de ponte. *Le Pré-du-Pont.*
 Pratum de Rodes. *Le Pré-de-Rodes.*
 Pratum de Rossono. *Pré-Roussel.*
 Pratum de Verneto. *Le Pré-du-Vernet.*
 Pratum de Villario. *Le Pré-du-Villarot.*
 Pratum Domenge. *Le Pré-Domenche.*
 Pratum Feraldi, Pratum Feraudi. *Pré-Féraud.*
 Pratum Garinum. *Les Prés-Guérins.*
 Pratum gentile. *Prégentil.*
 Pratum Guillelmi. *Clot-Guilhem.*
 Pratum Lagerii. *Pra-Léger.*
 Pratum Lansionum, Pratum Lanssonum. *Pré-Lançon.*
 Pratum la peyra. *Pra-la-Peyre.*
 Pratum la peyra. *Pré-la-Peyre.*
 Pratum la Salsa. *Le Pré-la-Saulce.*
 Pratum Lobelicent. *L'Abliècent.*
 Pratum longetum. *Pra-Longet.*
 Pratum longum alias Chantilupi,
 Pratum longum sive Romaseyum.
Pralong.
 Pratum Luminarie. *Le Pré-du-Luminarie.*
 Pratum Mallet. *Serre-Mallet.*
 Pratum Marcelli. *Pré-Marcel.*
 Pratum Maynerium. *Pra-Maynier.*
 Pratum Michel. *Pré-Michel.*
 Pratum molletum. *Pra-Mollet.*
 Pratum mollum. *Pré-Morel.*
 Pratum mutonem. *Pra-Mouton.*
 Pratum Nabelhum. *Le Pré-Nabeil.*
 Pratum Naluserii. *Les Prés-des-Horts?*
 Pratum nemoris. *Le Pré-du-Bois.*
 Pratum novum. *Le Pré-Neuf.*
 Pratum Oliviariorum. *Le Pré-des-Oliviers.*
 Pratum Palhasium. *Le Pra-Paillasse.*
 Pratum Peyronum. *Pra-Peyrou.*
 Pratum pic, pratum picum. *Prapic.*
 Pratum Ponsonesium. *Le Pré-Ponson.*
 Pratum poyetum. *Les Prés.*
 Pratum prati. *Prapat.*
 Pratum primum. *Pra-Premier.*
 Pratum Puyzellum. *Le Pra-Pious.*
 Pratum Richerium, Pratum Rocherium. *Pré-Richier.*
 Pratum rotundum. *Pré-Rond.*
 Pratum Salse. *Le Pré-la-Saulce.*
 Pratum Sancti Michaelis. *Saint-Michel.*
 Pratum Solem. *Clot-des-Souliers.*
 Pratum Stevenech. *Pré-Saint-Étienne.*
 Pratum Trobart. *Le Diamant.*
 Pratum Valbella. *Pré-de-Valbelle.*
 Pratum Vetus. *Pravieux.*
 Pratum Veyral, Pratum Veyralis, Praveyrali (In) alias pratum de Peyra.
Préveyral.
 Pravoral. *Praveyral.*
 Prayet dal Bosch (Le). *Les Prayets.*
 Prayts (Als). *Les Présaux.*
 Prés (Les). *Le Val-des-Prés.*
 Preyt (Le). *Les Prés.*
 Prueyre, Prugnerii, Prunero, Prunerii. *Prunières.*
 Puey (Al). *Le Puy-Sanières.*
 Puginum. *Le Pinet.*
 Pucimptal. *Picomtal.*
 Pulchrum villare. *Beauwillard.*
 Pulcrum prandium. *Beaudinar.*
 Pulcrum Repayre. *Beaurepayre.*
 Pusterla. *La Pusterle.*
 Puy (Al). *Le Puy-Saint-Eusèbe.*
 Puy (Le). *Le Puy-Saint-Pierre.*
 Puy-Chauvin. *Puy-Chalvin.*
 Puycomtal. *Picomtal.*
 Puy de Segnières (Le). *Le Puy-Sanières.*
 Puy de Salon. *Le Petit-Puy.*
 Puy du Louzet (Le). *Le Lauzin.*
 Puygeoutier. *Pelloautier.*
 Puy moron. *Puy-Maure.*
 Puy Ponson. *Piponson.*
 Paysa. *Pra-Pays.*
 Puy saint André (Le). *Le Puy-Saint-André.*
 Puy Sainct Euseby (Le). *Le Puy-Saint-Eusèbe.*
 Puy Sainct Pierre (Le). *Le Puy-Saint-Pierre.*
 Puys de Salon (Le). *Le Petit-Puy.*
 Pyssa. *La Pisse.*
- Q
- Quadratum, Quadratum, Quariates.
Le Queyras.
 Quayrara. *Le Sous-Queyras.*
 Quayretum. *Le Cair.*
 Queiras. *Le Queyras.*
 Quereus. *Les Quergles.*
 Querelle, Querelles (Les), Querellimatum. *Les Queyrolles.*
 Questei. *La Quest.*
 Queylane. *La Queylanne.*
 Queyrasse (La). *La Queyra.*
 Queyrelli. *Les Queyrolles.*
 Queyreria. *Queyrières.*
 Quinta, Quintum. *Quint.*
- R
- Rabahonum, Rabaons, Rabaonum.
Rabou.
 Rabeos. *Rabieux.*
 Rabeta. *Pré-Rabette.*
 Rabios, Rabiosum. *Rabieux.*
 Rabiosum. *Torrent de Réalon.*
 Rabode castrum, Rabonum. *Rabou.*
 Rabyonum, Rabyos. *Rabieux.*
 Rachel. *Razis.*
 Racterium. *Le Ratier.*
 Raffi. *Les Raffards.*
 Rajoni. *Le Rajoux.*
 Rali, Ralonum. *Réalon.*
 Rama. *Rams.*
 Bamalum. *Les Prés-les-Ramas.*
 Rambandum, Rambo. *Rambaud.*
 Rames. *Rams.*
 Rancurelli. *Rancurel.*
 Rateri. *Les Ratiers.*
 Raybandum, Raymbaudum. *Rambaud.*
 Raymonderie, Raymonderii. *Les Raymondrières.*
 Razis. *Les Razis.*
 Realoni. *Les Réalons.*
 Realonum, Reallon, Reallonum. *Réalon.*
 Reclusum. *Le Reclus.*
 Recols. *Recours.*
 Reculata de la bossa. *La Boissonéc-de-la-Reculée.*
 Reculati, Recullati. *Les Reculas.*
 Recursus sive Recours. *Recours.*
 Regineta. *Les Ruines-Françaises.*

- Regingiardum, Reguygniard. *Le Régugnier.*
 Remolonia, Remolonum. *Remollon.*
 Rencurelli. *Les Rencureaux.*
 Rencurellum. *Le Rencurel.*
 Renguis (Les). *Les Ranguis.*
 Reolonum. *Réolon.*
 Reorterium, Reortorius, Reoterium, Reoutier. *Réotier.*
 Resclausa. *La Resclause.*
 Restolacium. *Ristolas.*
 Retro Baudonum. *Tresbaudon.*
 Retro Castellum. *Treschdel.*
 Retro Hospitale. *Derrière-l'Hôpital.*
 Retro Podium altum. *Trespisoux.*
 Revoyrie. *Rivoire.*
 Reymondières (Les). *Les Raymondières.*
 Reynaudenche. *La Reynaudenque.*
 Reynaudi. *Les Raynauds.*
 Reysolii. *Risoul.*
 Rialonum. *Réalon.*
 Ribaont (La). *La Ribaous.*
 Ribeire. *La Ribière.*
 Riberet. *Ribeyret.*
 Riberii, Ribers. *Ribiers.*
 Ribière dou Drau (La). *Le Drac.*
 Ribières, Ribière. *Ribiers.*
 Ribii. *Les Rives.*
 Richardetum. *Les Richardets.*
 Richardi. *Les Richards.*
 Rieu (Le). *Le Rieu.*
 Rieu de la Pis sive Chandolser (Le). *La Pisse.*
 Rieu de Rajoue (Le). *Rajoux.*
 Rieu de Chardonnet (Le). *Le Rieu-du-Chardonnet.*
 Rieu freit. *Le Rieu-Froid.*
 Rieu Guyniard (Le). *Le Régugnier.*
 Rigomagensis pagus, Rigomagensium civitas. *Pays de Chorges?*
 Riortorium, Riortier. *Réotier.*
 Riou claret. *Rif-Claret.*
 Riou Grimaud. *Le Grimaud.*
 Riou sec. *Rioussat.*
 Riparium. *Le Rivail.*
 Ripe. *Les Ribes.*
 Riperia. *La Ribière.*
 Riperia. *Ribeyret.*
 Riperii. *Ribiers.*
 Ripeyret, Ripeyretum. *Ribeyret.*
 Ripperia, Ripperii. *La Ribière.*
 Ripperii. *Ribiers.*
 Ripperii. *Les Ribes.*
 Ripperii. *Ribeyret.*
 Ripus claret. *Rif-Claret.*
 Risenium. *Rizon.*
 Risol, Risole, Risoli. *Risoul.*
 Risoli. *Les Risouls.*
 Risols, Risolum. *Risoul.*
 Ristolacium, Ristolous. *Ristolas.*
 Rival de Gras, Rivalis de Gra. *Le Rieu-de-Gras.*
 Rivaria. *Ribiers.*
 Rivetum. *Le Rivet.*
 Rivioli. *Revioure.*
 Rivulus Bosonis. *Le Buzon.*
 Rivus Arnaud, Rivus Arnaudorum. *La Combe-Arnaud.*
 Rivus Arnaudorum. *Le Rieu-des-Arnauds.*
 Rivus audiard, Rivus audiardus. *Le Renaudiard.*
 Rivus Aymari. *Le Rif-Aymar.*
 Rivus Becht, Rivus Beht. *Le Rioubés.*
 Rivus Berengarius. *Torrent des Roux.*
 Rivus Besii, Rivus Bets, Rivus Bez. *Le Rioubés.*
 Rivus Brudoris. *Brudour.*
 Rivus Castelli, Rivus Castellii. *Le Rieu-Chastellart.*
 Rivus Chorgensis. *Torrent de Chorges.*
 Rivus claret. *Rif-Claret.*
 Rivus claret. *La Couche.*
 Rivus claret, Rivus claretus. *Le Claret.*
 Rivus claretus. *Le Rieu-Claret.*
 Rivus claretus. *Le Torrent des Réalons.*
 Rivus clarus. *Rioclar.*
 Rivus crosus. *Le Rif-Cros.*
 Rivus de Baudono. *Baudon.*
 Rivus de Borello. *Le Rieu-Borel.*
 Rivus de Chabrerio. *Le Chabrier.*
 Rivus de Cruce. *Le Rieu-la-Croix.*
 Rivus de Deserto. *Le Désert.*
 Rivus de la Bona. *La Bonne.*
 Rivus de Manso. *Combe-de-Manso.*
 Rivus de Merdarello. *Le Merdarel.*
 Rivus de Mota. *La Motte.*
 Rivus de Rabaono. *Torrent de Rabou.*
 Rivus de Sala. *Torrent de la Salle.*
 Rivus de Salsorno. *Sousourno.*
 Rivus frigidus. *Le Rieu-Froid.*
 Rivus Giniardi, Rivus Guiniardo. *Le Reguignier.*
 Rivus Jugal. *Le Beal-Jugal.*
 Rivus Martinus. *Le Rif-Martin.*
 Rivus Mayfredus. *Le Maffren.*
 Rivus Merdarelli. *Le Verdarel.*
 Rivus Merdarellus. *Le Merdarel.*
 Rivus Merdosus. *Bragouss.*
 Rivus merdosus. *Le Verdarel.*
 Rivus mortuus. *Le Rieu-Mort.*
 Rivus Peyrosus. *Le Rieu-Peyrous.*
 Rivus Rosinarum. *Rosins.*
 Rivus Sancti Theofredii. *Torrent de Sainte-Élisabeth.*
 Rivus Saurellus. *Le Rieu-Saurel.*
 Rivus siccus. *Le Rieu-Sec.*
 Rivus Solerius. *Soutiers.*
 Rivus tortus. *Le Riotort.*
 Rivus Turrellus. *Le Returet.*
 Risoli. *Risoul.*
 Rizonem castrum, Rizonum. *Rizon.*
 Rizoul. *Risoul.*
 Roa. *La Roue.*
 Robertum. *Robert.*
 Robyeria. *La Robeyers.*
 Roca, Rocca (La), Rocca Arnaldorum, Roccha. *La Roche-des-Arnauds.*
 Rocetum. *Roussat.*
 Rocha, Rocha (La). *La Roche-des-Arnauds.*
 Rocha. *La Roche-de-Briançon.*
 Rocha Arnaudorum. *La Roche-des-Arnauds.*
 Rochacium. *Rouchassors.*
 Rochacium de Amesoras. *Les Amosures.*
 Rochacium de Charamallam. *Charamaille.*
 Rochacium Garnerii. *Rochas-Garnier.*
 Rochacium montis seu serrum seu molaretum. *Le Rochasson.*
 Rochafortis. *Rochefort.*
 Rochas (Pratum de). *Le Jas-du-Rochas.*
 Rochasal. *Rochesal.*
 Rochas Juliani. *Le Rochas-Julien.*
 Rochassons. *La Rochette?*
 Rochassium. *Le Rochasson.*
 Rochassium Juliani. *Rochas-Julien.*
 Rochassium (Ad) alias Sanctus Albanus. *Saint-Alban.*
 Rochassium Sancti Juliani. *Rochas-Julien.*
 Roche Arnaud (La). *La Roche-des-Arnauds.*
 Roche forte de Queyrières. *Saint-Martin-de-Queyrières.*
 Rocheta. *Le Rocharet.*
 Rocheta, Rocheta in Beauchaine, Rocheta in Belchaine, Rocheta in Beussenno, Rocheta (La), Rochete en Beauchane (La). *La Rochette.*
 Rochos, Rocos. *Recours.*
 Rodanone. *Rosans?*
 Rogerii. *Le Rosier.*
 Roirebel. *Rouvoeau.*
 Rollefano, Rollefantum. *Roufenc.*
 Rolphe. *Les Rauffes.*
 Roma. *Romette.*
 Romanchia. *La Romauche.*
 Romaseyrum sive Pratum longum. *Pre-long.*

- Romeria. *La Roumeyre.*
 Rometa, Rometta. *Romette.*
 Romieux seu a la Planeta. *Les Romieux.*
 Romolan, Romolonum. *Remollon.*
 Romuta. *Romette.*
 Roncini. *Les Roussins.*
 Ronicea. *Rougnouse.*
 Roqua bruna. *Rochebrune.*
 Roqueta (La). *La Rochette.*
 Rorea. *La Rouviere.*
 Rorebeau, Rorebel. *Rourebeau.*
 Rorechasal. *Rochasal.*
 Rorenchi. *Les Roranches.*
 Rorterium. *Rotier.*
 Rosanensis pagus, Rosanesium, Rosaneysium. *Le Rosanis.*
 Rosani. *Rosans.*
 Rosanoys. *Le Rosanais.*
 Rosants, Rosanum. *Rosans.*
 Roset, Rosetum. *Roussel.*
 Rosine. *Rosine.*
 Rosoli. *Risoul.*
 Rossa. *La Rousse.*
 Rossani. *Rosans.*
 Rossca (Les). *Les Rousses.*
 Rosset, Rossetum. *Roussel.*
 Rossia. *La Rousse.*
 Rossilhonum, Rossillonum. *Roussillon.*
 Rossini. *Rosine.*
 Rostolas. *Ristolas.*
 Rola. *La Rua.*
 Rotabers. *Les Roberts.*
 Rote. *Les Routes.*
 Rotiers, Rottier. *Rotier.*
 Rouchette (La). *La Rochette.*
 Rouit. *Le Rouet.*
 Rorebel. *Rourebeau.*
 Rousans. *Rosans.*
 Roussa (La). *La Rousse.*
 Rousselum. *Roussel.*
 Rouzanès (Le). *Le Rosanais.*
 Royrebel. *Rourebeau.*
 Rozana. *Rosans.*
 Ruata, Ruata gelata. *La Rua.*
 Ruaudeardum. *Rouaudiard.*
 Rubica. *La Rouyère.*
 Rabireta. *La Rouvière.*
 Ruffa. *La Rousse.*
 Ruffi. *Les Rousses.*
 Ruffum. *Les Roux.*
 Ruina. *La Ruine.*
 Ruina, Ruina nigra. *Les Ruines.*
 Rûmulonum. *Remollon.*
 Ruocat de Gra. *Le Rou-de-Gras.*
 Rupes. *Le Pont-la-Pierre.*
 Rupes. *La Roche.*
- Rupes. *La Roche-des-Arnauds.*
 Rupes. *La Roche-de-Briançon.*
 Rupes Arnaldorum, Rupes Arnaudorum. *La Roche-des-Arnauds.*
 Rupes bruna. *Rochebrune.*
 Rupes Cornilion. *Cornillon.*
 Rupes de Bocher. *Le Pic-Boucher.*
 Rupes rufa. *La Roche-Roussie.*
 Ruppes. *La Roche-de-Briançon.*
 Ruppets Arnaldorum. *La Roche-des-Arnauds.*
 Ruppeta. *La Rochette.*
 Ruppis Cruysa. *Le Rocher-de-la-Croix.*
 Ruppis fortis. *Rochefort.*
 Rutillagus. *Les Rousses?*
 Ruum de Furno. *Le Rif-du-Four.*
 Ruyneta. *Les Ruinettes.*
 Ruynete. *Les Ruines-Françaises.*
 Ryalon. *Réalon.*
- S
- Sabateria, Sabaterie. *Sabbatière.*
 Sabina, Sabine. *La Vieille-Paroisse.*
 Sablonerie. *Les Sablonnières.*
 Sachaciam. *Les Sachas.*
 Saena. *La Vieille-Paroisse.*
 Sagna. *La Sagne-de-la-Bdtie.*
 Sagna. *La Sagnie.*
 Sagna bauda. *La Sagne-Noire.*
 Sagnacii. *Le Sagnas.*
 Sagnes (La). *La Sagne.*
 Sagnere. *Le Puy-Sanières.*
 Sagnerie, Sagnerie. *Les Sagnères.*
 Sagnii. *La Sagnonne.*
 Sagnia. *La Sagne-de-la-Bdtie.*
 Sagnia. *La Sagnonne.*
 Sagniarnaudi. *La Sagne-Arnaud.*
 Sagnie. *Les Sagnettes.*
 Sagniere. *Les Sagnières.*
 Sagnii. *La Sagne.*
 Sagnii. *Les Sagnettes.*
 Saignères (Les). *Les Sagnères.*
 Saignes de Saint Blays (Les). *Les Sagnes.*
 Sainct André de la Frechenosse. *Saint-André.*
 Sainct André de Rosanoys, Sainct André de Rozans. *Saint-André-de-Rosans.*
 Sainct André les Gap. *Saint-André.*
 Sainct André lez Embron. *Saint-André-d'Embron.*
 Sainct Andrieu en Beauchaine. *Saint-André-en-Bauchaine.*
 Sainct Antoyne du Vivas. *Saint-Antoine.*
 Sainct Apolenar. *Saint-Apollinaire.*
- Sainct Auseby. *Saint-Eusèbe.*
 Sainct Blaise des Bollines, Sainct Blays. *Saint-Blais.*
 Sainct Bonet de Champour, Sainct Bonnet. *Saint-Bonnet.*
 Saincte Collumbe. *Saints-Colombe.*
 Sainct Crespin. *Saint-Crépin.*
 Sainct Estienne, Sainct Estienne d'Avanson. *Saint-Étienne-d'Avanson.*
 Sainct Estienne en Devoluey. *Saint-Étienne-en-Devoluy.*
 Sainct Eusèbe. *Le Puy-Saint-Eusèbe.*
 Sainct Florens. *Saint-Florent.*
 Sainct Francois de Gap. *Saint-André.*
 Sainct Furmin. *Saint-Firmin.*
 Sainct Genieix. *Saint-Genis.*
 Sainct Jacques en Valgaudemmer. *Saint-Jacques.*
 Sainct Jehan de Chassaigue, Sainct Jehan de Chassignes. *Saint-Jean.*
 Sainct Jehan de Monthorcier, Sainct Jehan de Montorcier. *Saint-Jean.*
 Sainct Julien en Beauchaine. *Saint-Julien-en-Bauchaine.*
 Sainct Jullien, Sainct Jullien du Buysard. *Saint-Julien-en-Champsaure.*
 Sainct Jullien. *Saint-Julien.*
 Sainct Jullien. *Saint-Julien-en-Champsaure.*
 Sainct Jullien en Beauchane. *Saint-Julien-en-Bauchaine.*
 Sainct Lagier. *Saint-Léger.*
 Sainct Laurens du Craus, Sainct Laurens du Cros, Sainct Laurents du Cros, Sainct Loren. *Saint-Laurent-du-Cros.*
 Saincte Marie de Val dolce. *Sainte-Marie.*
 Sainct Martin d'Argençon. *Saint-Martin.*
 Sainct Martin de la Carriere. *Saint-Martin-de-Queyrières.*
 Sainct Meintz. *Saint-Mains.*
 Sainct Nicolas de Montorcier, Sainct Nyeolias de Montorcier. *Saint-Nicolas.*
 Sainct Sauveur. *Saint-Sauveur.*
 Sainct Serice. *Saint-Cyrice.*
 Sainct Theoffred. *Saint-Chaffrey.*
 Sainct Yllaire, Sainct Yllère. *Saint-Hilaire.*
 Saini. *La Sagne.*
 Saint Apollinard. *Saint-Apollinaire.*
 Saint Euseby. *Saint-Eusèbe.*
 Saint Genis le décollé, Saint Genis le Degoula. *Saint-Genis.*

- Saint Jacques en Valgodemar. *Saint-Jacques*.
 Saint Pierre Evesc. *Saint-Pierre-Avés*.
 Saint Polenar. *Saint-Apollinaire*.
 Saint Sauveur lex Embrun. *Saint-Sauveur*.
 Saint Thomas dit Cabuso. *Saint-Thomas*.
 Saint Véran en Queyras. *Saint-Véran*.
 Saie, Saie (Le), Saissium. *Le Saiz*.
 Sala. *La Salle*.
 Salanchia. *Charance*.
 Salaranum, Salardani ecclesia. *Salarians*.
 Salcete (La). *La Saucette*.
 Salceti. *Le Saucz*.
 Sale (La). *La Salle*.
 Saleonum. *Saléon*.
 Salerani. *Salérans*.
 Saleta, Salete. *Les Salettes*.
 Salix. *La Saucette*.
 Salix. *Le Saucz*.
 Salla. *La Salle*.
 Sallehum. *Sallé*.
 Salliaris curtis. *Coillac?*
 Salsa, Salsa (La). *La Saucz*.
 Salsornum. *Souourne*.
 Saluchetum. *Le Saluchet*.
 Salutis. *Saluces*.
 Salvaci, Salvas, Salvat. *Sauvas*.
 Sanatio. *Le Montier-de-Briançon*.
 Sancta Catherina. *Sainte-Catherine*.
 Sancta Cecilia, Sancta Cecillia. *Sainte-Cécile*.
 Sancta Colonia, Sancta Columba, Sancta Columba de Vapinco, Sancta Columba de Vapinco. *Sainte-Colombe*.
 Sancta Crux, Sancta Crux de Fulhosa. *Sainte-Croix*.
 Sancta Maria. *Sainte-Marie*.
 Sancta Maria de Aurosa, Sancta Maria de Aurosa. *Berthaud*.
 Sancta Maria de Biochana. *Notre-Dame*.
 Sancta Maria de Cabotis. *Chabottes*.
 Sancta Maria de Capella. *La Chapelle*.
 Sancta Maria de Consolatione, Sancta Maria de Villario. *Notre-Dame*.
 Sancta Maria de Templo. *Sainte-Marie-du-Temple*.
 Sancta Maria Grandis. *Lagrand*.
 Sancta Maria vallis Olle. *Sainte-Marie*.
 Sancta Marthas. *Sainte-Marthe*.
 Sanct Lagier. *Saint-Léger*.
 Sanctus Albanus. *Saint-Alban-d'Oze*.
 Sanctus Albanus, Sanctus Albanus alias ad Rochassium, Sanctus Albinus. *Saint-Alban*.
 Sanctus Andreas. *Saint-André-d'Embrun*.
 Sanctus Andreas. *Saint-André-de-Rosans*.
 Sanctus Andreas. *Saint-André-en-Bauchaine*.
 Sanctus Andreas. *Saint-André*.
 Sanctus Andreas de Beuchana, Sanctus Andrea de Buychana. *Saint-André-en-Bauchaine*.
 Sanctus Andreas de Frayseenosa. *Saint-André*.
 Sanctus Andreas de Gap. *Saint-André*.
 Sanctus Andreas de Rosanis, Sanctus Andreas de Rosans. *Saint-André-de-Rosans*.
 Sanctus Andreas de Vapinco. *Saint-André*.
 Sanctus Andreas in Biauchana. *Saint-André-en-Bauchaine*.
 Sanctus Andreas in Rosanesio. *Saint-André-de-Rosans*.
 Sanctus Andreas prope Ebredunum. *Saint-André-d'Embrun*.
 Sanctus Andreas prope Fraisenosam. *Saint-André*.
 Sanctus Andreas Rosanensis. *Saint-André-de-Rosans*.
 Sanctus Andreas vallis Beauchaine, Sanctus Andreas vallis Beuchane, Sanctus Andreas vallis Biuchane. *Saint-André-en-Bauchaine*.
 Sanctus Andreas Vapinci. *Saint-André*.
 Sanctus Andreolus. *Saint-Andréol*.
 Sanctus Antonius de Deolla. *Saint-Antoine*.
 Sanctus Apollinaris, Sanctus Apollinaris, Sanctus Appollignarus. *Saint-Apollinaire*.
 Sanctus Aregius, Sanctus Arigius. *Saint-Arey*.
 Sanctus Ausuibius. *Saint-Eusèbe*.
 Sanctus Berdulfus, Sanctus Bardulphus. *Le Bardoux*.
 Sanctus Bernardus. *Saint-Bernard*.
 Sanctus Blasius. *Saint-Blais*.
 Sanctus Bonetus, Sanctus Bonetus in Camposauro, Sanctus Bonitus. *Saint-Bonnet*.
 Sanctus Brancacius, Sanctus Brancatius. *Saint-Pancrace*.
 Sanctus Ciricius. *Saint-Cyrice*.
 Sanctus Cirius, Sanctus Cirus. *Saint-Cyry*.
 Sanctus Clemens. *Saint-Clément*.
 Sanctus Crispinus. *Saint-Crépin*.
 Sanctus Desiderius. *Saint-Désir*.
 Sanctus Dionisius. *Le Prioué*.
 Sanctus Donatus. *Saint-Donat*.
 Sanctus Erigius. *Saint-Arey*.
 Sanctus Eusebius. *Le Puy-Saint-Eusèbe*.
 Sanctus Eusebius, Sanctus Eusebius. *Saint-Eusèbe*.
 Sanctus Firminus, Sanctus Forminus. *Saint-Firmin*.
 Sanctus Frons. *Saint-Front*.
 Sanctus Genesis. *Saint-Genès*.
 Sanctus Genesis, Sanctus Ginesius. Sanctus Ginius. *Saint-Genis*.
 Sanctus Georgius. *Saint-Georges*.
 Sanctus Heusebius. *Saint-Eusèbe*.
 Sanctus Jacobus de Valle Gaudemarii, Sanctus Jacobus Vallis Gaudemarii. *Saint-Jacques*.
 Sanctus Johannes. *Saint-Jean*.
 Sanctus Johannes de Areis. *Saint-Jean-des-Aires*.
 Sanctus Johannes de Chassagnis, Sanctus Johannes de Chassanhi, Sanctus Johannes de Chassanis, Sanctus Johannes de Gradibus Karuli, Sanctus Johannes de Montorserio, Sanctus Johannes de Montorserio, Sanctus Johannes de Nemore, Sanctus Johannes evangelista. *Saint-Jean*.
 Sanctus Julianus. *Saint-Julien-en-Champsaur*.
 Sanctus Julianus, Sanctus Julianus de Biochana, Sanctus Julianus de Biochana, Sanctus Julianus de Biochano, Sanctus Julianus de Biochana. *Saint-Julien-en-Bauchaine*.
 Sanctus Julianus de Buyssardo, Sanctus Julianus de Buyssardo. *Saint-Julien-en-Champsaur*.
 Sanctus Julianus de Byouchano, Sanctus Julianus in Byouchano. *Saint-Julien-en-Bauchaine*.
 Sanctus Julianus in Camposauro. *Saint-Julien-en-Champsaur*.
 Sanctus Julianus in valle de Biochana, Sanctus Julianus vallis Biochani, Sanctus Julianus vallis Biochane. *Saint-Julien-en-Bauchaine*.
 Sanctus Legerius. *Saint-Léger*.
 Sanctus Laugerius de Jobia. *Saint-Léger*.

- Sanctus Laurentius, Sanctus Laurentius, Sanctus Laurentius de Croco, Sanctus Laurentius de Croso, Sanctus Laurentius de Crosso. *Saint-Laurent-du-Cros.*
- Sanctus Lazarus. *Saint-Lazare.*
- Sanctus Mabiolus alias in Inferneto. *Saint-Mayeul.*
- Sanctus Mamenius, Sanctus Mames, Sanctus Mametus, Sanctus Mamitus, Sanctus Manetus. *Saint-Mains.*
- Sanctus Marcellinus, Sanctus Marcellinus Verçii, Sanctus Marcellus. *Saint-Marcellin.*
- Sanctus Martinus, Sanctus Martinus Argensonis. *Saint-Martin.*
- Sanctus Martinus de Caireria, Sanctus Martinus de Cayreria, Sanctus Martinus de Cheyzeria. *Saint-Martin-de-Queyrières.*
- Sanctus Martinus de Hortis. *Saint-Martin.*
- Sanctus Martinus de Jarjaya. *Saint-Martin.*
- Sanctus Martinus de Ponte Rufo, Sanctus Martinus de Quaireria, Sanctus Martinus de Quarrerria, Sanctus Martinus de Quayrerria, Sanctus Martinus de Quererria, Sanctus Martinus de Queyzerria. *Saint-Martin-de-Queyrières.*
- Sanctus Mauricius. *Saint-Maurice.*
- Sanctus Mayollius. *Saint-Mayeul.*
- Sanctus Michael. *Saint-Michel.*
- Sanctus Michael, Sanctus Michael de Chalbioho, Sanctus Michael de Chalbio. *Saint-Michel-de-Chaillo.*
- Sanctus Michael de Culca, Sanctus Michael de Culcha. *Saint-Michel.*
- Sanctus Michaelus, Sanctus Michaelus de Chailioho, Sanctus Michaelus in Camposuro. *Saint-Michel-de-Chaillo.*
- Sanctus Nicolaus, Sanctus Nicholaus de Montorserio, Sanctus Nicolaus de Montorserio, Sanctus Nicolaus Montorserii. *Saint-Nicolas.*
- Sanctus Pancratius. *Le Villard-Saint-Pancrace.*
- Sanctus Petrus. *Saint-Pierre-Avez.*
- Sanctus Petrus Argensonis. *Saint-Pierre-d'Argençon.*
- Sanctus Petrus Aves, Sanctus Petrus Avesii, Sanctus Petrus Avesius, Sanctus Petrus Aveysii, Sanctus Petrus Avezii, Sanctus Petrus d'Aves. *Saint-Pierre-Avez.*
- Sanctus Petrus de Argenson. *Saint-Pierre-d'Argençon.*
- Sanctus Petrus de Podio. *Le Puy-Saint-Pierre.*
- Sanctus Petrus de Vex, Sanctus Petrus Vese, Sanctus Petrus Vex. *Saint-Pierre-Avez.*
- Sanctus Poncius. *Puy-Richard.*
- Sanctus Poncius. *Saint-Pons.*
- Sanctus Romanus de Podio. *La Chapelle-Saint-Roman.*
- Sanctus Salvator. *Saint-Sauveur.*
- Sanctus Sciricius. *Saint-Cyrice.*
- Sanctus Sebastianus. *Saint-Sébastien.*
- Sanctus Sepulcher, Sanctus Sepulcher Caturicis, Sanctus Sepulcher de Caturicis. *Le Saint-Sépulcre.*
- Sanctus Siricius. *Saint-Cyrice.*
- Sanctus Spiritus. *Saint-Esprit.*
- Sanctus Stephanus. *Saint-Étienne.*
- Sanctus Stephanus. *Saint-Étienne-d'Avançon.*
- Sanctus Stephanus. *Saint-Étienne-en-Dévoluy.*
- Sanctus Stephanus Avansoni, Sanctus Stephanus de Avansono, Sanctus Stephanus de Avansone. *Saint-Étienne-d'Avançon.*
- Sanctus Stephanus de Devolodio, Sanctus Stephanus in Devolodio, Sanctus Stephanus in Devologio. *Saint-Étienne-en-Dévoluy.*
- Sanctus Stephanus prope Sistarorum. *Saint-Étienne.*
- Sanctus Stephanus vallis Avansonii, Sanctus Stephanus vallis Avansoni. *Saint-Étienne-d'Avançon.*
- Sanctus Theofredus, Sanctus Theofredus, Sanctus Theoffredus Sale, Sanctus Theofredus, Sanctus Theofredus. *Saint-Chaffrey.*
- Sanctus Veranus. *Saint-Veran.*
- Sanctus Ylarius, Sanctus Yllarius. *Saint-Hilaire.*
- Sanerie. *Les Sagnères.*
- Sanherie. *Le Puy-Sanières.*
- Sanherii. *Les Sagnères.*
- Sanharias (La). *Le Puy-Sanières.*
- Sanhie Guynaysie. *La Sagne-Ginaise.*
- Sanieti. *Les Sagnettes.*
- Sannas (Las), Sannetum. *La Sagne.*
- Sant Polenar. *Saint-Apollinaire.*
- Santus Pancrassius Villariorum. *Le Villard-Saint-Pancrace.*
- Seournon, Saorno, Saornorum. *Seournon.*
- Sapenum. *Le Sapay.*
- Sapeum. *Le Sappet.*
- Sarbornon. *Savournon.*
- Saulze (Le). *Le Sauze.*
- Saumii sive Pannenchii. *Les Péniches.*
- Saurnonum. *Savournon.*
- Sause (Le). *Le Sauze.*
- Saverascheta. *La Severaisette.*
- Saveyres. *Chameyre.*
- Savina. *La Vieille-Paroisse.*
- Savines (R. de). *Torrent de Réalon.*
- Savola. *Le Savol.*
- Savornon, Savornorum. *Savournon.*
- Saychas (Ad). *Le Sachas.*
- Says (Le), Saysium. *Le Saix.*
- Scaleta. *L'Éyalette.*
- Scez (Le). *Le Saix.*
- Scharanayum, Scharena. *L'Éycharrène.*
- Scharena. *Les Fysserènes.*
- Scrini. *Escrains.*
- Sebiara (Le). *La Sébitre.*
- Sechalorum. *Le Sellon.*
- Secussia. *Côise.*
- Segmont (Al). *Signon.*
- Seignas (Las). *Les Sagnes.*
- Seilla. *La Seille.*
- Seillac. *Ceilac.*
- Sele. *Les Selles.*
- Seleonum. *Salon.*
- Sella. *La Seille.*
- Sellas (Les). *Les Selles.*
- Sella Sancti Andree de Frayssinosa. *La Sello.*
- Selosia. *La Souloise.*
- Selyac. *Ceilac.*
- Semola, Semolassium, Semolat. *Sémolas.*
- Sepulcher. *Le Saint-Sépulcre.*
- Serrati. *Les Serras.*
- Serre. *Serras.*
- Serreborges. *Serrebourges.*
- Serre Brandos, Serre Brandus. *Serre-Brandos.*
- Serre dal Gay. *Les Guayt.*
- Serre dam Peyre. *Serre-d'Ampeyre.*
- Serre de la Romane. *Serre-de-Romagne.*
- Serre des Richard. *Le Serre-Richard.*
- Serre du Plan du bourg (Le). *Le Sarret.*
- Serre Ginieys. *Serre-Ginieis.*
- Serrogues. *Les Serigues.*
- Serre Joubert. *Clot-Joubert.*
- Serre Roumane. *Serre-de-Romagne.*
- Serretum. *Le Sarret.*
- Serretum. *Le Sarret.*
- Serriardum. *Le Serre-Richard.*
- Serrum. *Le Serre.*
- Serrum. *Serre-Barbin.*
- Serrum. *Serras.*

Hautes-Alpes.

25

- Serrum acutum. *Serraigu*.
 Serrum allodii. *Serre-Alloi*.
 Serrum aypays. *Serre-Paix*.
 Serrum harben, Serrum barber. *Serre-Barbin*.
 Serrum Bellinum. *Le Plan-Bellin*.
 Serrum belli pini. *Serre-de-Balpin*.
 Serrum Bessonum. *Serre-Besson*.
 Serrum Borrellum. *Serre-Berel*.
 Serrum botonem. *Le Serre-Bouton*.
 Serrum Chabrandorum. *Le Serre-des-Chabrande*.
 Serrum chevalerii. *Serre-Chevalier*.
 Serrum colleti. *Serre-Collet*.
 Serrum de Bonafos. *Le Serre-Bonafoux*.
 Serrum de Combasant. *Le Serre-de-Combasant*.
 Serrum de Fara. *Le Serre*.
 Serrum de Gralha, Serrum de Gralla. *Le Serre-la-Draïlle*.
 Serrum de planis. *Le Serre*.
 Serrum de ulmo. *Le Serre-de-l'Orme*.
 Serrum de Vignalibus. *Le Serre-de-la-Bdtie*.
 Serrum doctum. *Serre-Doust*.
 Serrum Dormiliosum. *Dormilouze*.
 Serrum dovet, Serrum doyen. *Serre-Doust*.
 Serrum Esminum. *Les Esmieux*.
 Serrum Eylaadi. *Le Serre-Claux*.
 Serrum eypais, Serrum eypoux. *Le Serre-Paix*.
 Serrum Garnerii. *Garnier*.
 Serrum Gautier sive Pausa. *La Pausa*.
 Serrum Guarinum. *Le Serre-Garant*.
 Serrum Joberti. *Le Serre-Joubert*.
 Serrum longum. *Le Serre-Long*.
 Serrum Maletum. *Serre-Mallet*.
 Serrum Martia Jean. *Martin-Jean*.
 Serrum narayaysa. *Serre-Nytail*.
 Serrum Oberium. *Puy-Maubert*.
 Serrum pelatum. *Le Serre-Pelat*.
 Serrum preti Mauralli. *Pré-Morel*.
 Serrum Rabinellum. *Le Serre*.
 Serrum reypaysium. *Le Serre-Paix*.
 Serrum Richardi, Serrum Richardum. *Le Serre-Richard*.
 Serrum Ripertum. *Le Serre*.
 Serrum Sale. *Le Puy-la-Salle*.
 Serrum Segnoreti. *Le Serre-Lapin*.
 Serrum seu rochazium montis seu molaretum. *Le Rochasson*.
 Serrum seu Taberna seu Podium. *Le Serre*.
 Serrum Sigureti. *Le Serre-Lapin*.
 Serrum sivetum. *Le Serre*.
 Serrum Verandis. *Serre-Vérand*.
- Serrum violant. *Serre-Violant*.
 Servaria, Serveria, Servières. *Cervières*.
 Servières. *La Carceyrette*.
 Servolatum. *Serre-Violant*.
 Seïse. *Célas*.
 Severaista, Severasca, Severasco. *La Severaïsse*.
 Severascheta. *La Severaïssette*.
 Severaychia, Severaysia, Severasca. *La Severaïsse*.
 Severayscheta, Severiasca. *La Severaïssette*.
 Severiasca. *La Severaïsse*.
 Seveyracheta. *La Severaïssette*.
 Seys. *Les Seys*.
 Seys. *Le Seys*.
 Sigoverium, Sigoverium supra Talaridum, Sigoverium. *Sigoyer*.
 Sigosta. *La Sigouste*.
 Sigoterium. *Sigottier*.
 Sigousta. *La Sigouste*.
 Sigouterium. *Sigottier*.
 Sigoyer, Sigoyer dou Don, Sigoyer du dessus Tallard, Sigoyer du Don sur Tallard, Sigoyer sur Tallard. *Sigoyer*.
 Sigureta, Siguretum, Sigurettum. *Siguret*.
 Silva. *La Garenne*.
 Simulatum. *Semolas*.
 Sobeyran. *Soubeyran*.
 Socheria. *La Souchère*.
 Solania. *La Souleias*.
 Soleïa bou, Soleil bian. *Soleil-Baruf*.
 Soleris. *Le Soureïllan*.
 Solerii. *Souliers*.
 Solerium. *Le Colaron*.
 Solleïhabove, Solleïh 'buou. *Soleil-Baruf*.
 Solmons (A las). *Roche-Solme*.
 Sorberia villa, Sorberii, Sorberium. *Sorbiers*.
 Sorberium. *La Séchère*.
 Souchier (Le). *Le Séchier*.
 Sourbières, Sourbide. *Sorbiers*.
 Sparronum. *Esparron*.
 Sparverium. *L'Épervier*.
 Spina. *L'Épine*.
 Spinacio, Spinacii, Spinasa, Spinassia. *Epinasse*.
 Stabatio. *Le Montier-de-Briançon*.
 Staeria, Staerii. *Le Soïre*.
 Stagnetum. *La Sagnie*.
 Stagnus. *L'Étang*.
 Stalla. *La Stalla*.
 Steia, Stella. *L'Étoile*.
 Stragola moton, Staguio muton. *Étrangle-Mouton*.
- Strechii, Stricti, Stricti loci de Agnela, Strictus, Strictum, Strictum passum, Strictum Sancti Juliani, Strictus. *Letret*.
 Suana, Suane. *Tuoux*.
 Subtus Oza. *Souza*.
 Subtus rupem. *Sous-le-Roc*.
 Subtus villam. *Sous-Ville*.
 Summae Alpes. *Le Mont-Gendève*.
 Summitas Durbonis. *Durbonas*.
 Super villam. *Soubreville*.
 Suptus burgum. *Devant-Ville*.
 Suptus villam. *Souville*.
 Suptus villam. *Sousville*.
 Syeys. *Les Syeys*.
 Sygoyer sobre Tallard. *Sigoyer*.
 Sylacum. *Caillac*.
 Sylonum. *Sallon*.

T

- Taberna seu Serrum seu Podium. *Le Serre*.
 Talardum, Talhardum, Talarum. *Tallard*.
 Talas (Las). *Les Talas*.
 Tallard le Vieil. *Ville-Vieille*.
 Tallardum. *Tallard*.
 Tanchetum. *L'Anehit*.
 Tancum. *Les Tancs*.
 Tardinum. *Tardieu*.
 Temple (Al), Templum, Templum de Moydans, Templum de Tallardo. *Le Temple*.
 Termini, Termini Vapinci. *Les Termes*.
 Terracia, Terrassa de Montalquier (La), Terrassia. *Les Terrasses*.
 Terra de Collo. *Le Collet*.
 Teucium. *Théus*.
 Teufredi ecclesia. *Saint-Chaffrey*.
 Teusium, Teusium, Teusium, Teux. *Théus*.
 Teysoneria. *La Teissonière*.
 Teyners (Les). *Les Troissas*.
 Thalardum, Thalart. *Tallard*.
 Theucium, Theusium, Theusum. *Théus*.
 Thiarama. *Le Tirail*.
 Thelousane (La), Tholousane (La). *Les Toulousanes*.
 Tholani. *Les Teuzans*.
 Thuoux. *Tuoux*.
 Toirenc. *Les Tiourouches*.
 Tollousane (La). *Les Toulousanes*.
 Tomple (Al). *Le Temple*.
 Torandum. *Le Toron*.
 Torena. *Les Turins*.
 Torenche. *Les Tourennes*.

Torent. *Les Tournaches.*
 Tornafaba, Tornafava. *Tourngfave.*
 Tornafort, Tornaforctis. *Tourngfort.*
 Tornalium. *Le Tournal.*
 Tornaos. *Les Tours.*
 Tornarothum. *La Tournelle.*
 Tornatorium. *Les Tours.*
 Tornonum. *Tournoos.*
 Tornoux, Tornous. *Tournoos.*
 Toronencha. *Le Toros.*
 Torraria. *Le Tourvoil.*
 Tour de Pastourelle (La). *Tour-Pastourelle.*
 Tourneura (La). *Tournoyra.*
 Toyche, Toyschie. *Les Toussies.*
 Trait (Le). *Letret.*
 Travers seu ai Costas (La). *Les Traverses.*
 Traverses (Les). *Le Traverses.*
 Traverses autrement Bonne (Les). *Les Traverses.*
 Treclivium. *Trescléous.*
 Trethe. *La Treille.*
 Treschastel, Treschateau. *Treschâtel.*
 Tres chorli alias in Chamronliera. *La Charonlière.*
 Trescleus, Trescleux, Tresclevi, Tresclivi, Tresclivii, Tresclivys. *Trescléous.*
 Tres Rivi. *Entre-Rivouz.*
 Tridivium, Tridclii, Tridclivii. *Trescléous.*
 Trois Chastels. *Treschâtel.*
 Tronalium. *Le Tournal.*
 Tronchet, Tronchetum. *Le Tronchet.*
 Troncheys. *Les Tronchets.*
 Trota Vielha. *Trotte-Vielle.*
 Truchathium. *Le Truchail.*
 Trucheti. *Les Truchets ?*
 Truschetum. *Le Truchet.*
 Tuaterium. *Le Turrat.*
 Tueria. *La Tuilière.*
 Templum. *Le Temple.*
 Turius (As). *Les Tournooes.*
 Turni. *Les Tours.*
 Turonum. *Le Tournoad.*
 Turriatum. *Le Turrat.*
 Turris, Turris de Beauregard alias in Costa, Turris et fortitudo castris de Furmeerio. *La Tour.*
 Turris rotunda, Turris vetus Montisalquerii. *La Tour-Ronde.*
 Tyrons (Als). *Les Tourways.*

U

Ubaci, Ubacum, Ubat (L'). *L'Ubac.*
 Ufarnet, Uffarnetum. *L'Ufarnet.*

Ule. *Les Oulles.*
 Ulmi. *Les Ormees.*
 Ultra. *L'Outre.*
 Ulabilia. *Vaubays.*
 Upais, Upaisium, Upasium, Upaysium, Upaysiam, Upascium, Upaxium, Upsal. *Upais.*
 Urros (Les). *Les Orros.*
 Urseria, Urseria, Urtierium. *Orcières.*
 Usclata (Costa). *Les Esclats.*
 Usclati. *Les Usclas.*
 Uvernetum. *L'Uvernet.*

V

Vabrii. *Les Vabres.*
 Vachiarum montanae. *Vachères.*
 Vachereti. *La Vicherete.*
 Vacheria, Vacherie, Vacherii. *Vachères.*
 Vacherii. *Les Vachers.*
 Vacheyarum montanae, Vacheyre, Vacheyres, Vacheyrie, Vacheyris (Rivus de). *Vachères.*
 Vacheyrete. *La Vicherete.*
 Vachières. *Vachères.*
 Vachyère (La). *La Vachère.*
 Vagoiorum rivus. *Vachères.*
 Valansanum. *Valença.*
 Valeitum. *La Valeite.*
 Valensa, Valensac, Valensanum, Valensat. *Valença.*
 Valeta. *La Valette.*
 Valleyroni. *Les Vallières ?*
 Vallauta. *Valhaut.*
 Vallenea, Vallensanum. *Valença.*
 Valles. *Les Vaux.*
 Vallota (La). *La Vallotte.*
 Val libra. *Vallouise.*
 Vallis. *L'Aval.*
 Vallis Barroti. *Le Val-de-Barrot.*
 Vallis bella. *Valbelle.*
 Vallis Celiaci, Vallis Ciliaci. *Vallée de Coillac.*
 Vallis Clansa, Vallis Clansa in Bousnesio. *Vauchus.*
 Vallis de Osa. *Le Val-d'Oze.*
 Vallis de Rosanis. *Le Rosanis.*
 Vallis Devolodii. *Le Dévolobuy.*
 Vallis Gaudemarii, Vallis Gaudemario, Vallis Gaudemaria. *Le Valgaudemar.*
 Vallis Loyssia. *Vallouise.*
 Vallis Nigra. *Vaunières.*
 Vallis Olle. *Le Val-d'Oulle.*
 Vallis Ose. *Le Val-d'Oze.*
 Vallis pratorum. *Le Val-des-Prés.*
 Vallis Puta. *Vallouise.*
 Vallis Serris. *Valserres.*

Vallis Ubaya. *Vaubays.*
 Vallis Vitrole. *Vallée de Vitrolles.*
 Valloise. *Vallouise.*
 Vallon de Reoterio. *Le Vallon-de-Lac.*
 Vallonum. *Le Vallon-de-la-Ribière.*
 Vallonum seu Faeba. *Les Facheins.*
 Valloyse, Val Loysse. *Vallouise.*
 Val Maurice. *Saint-Maurice.*
 Valneya (Rivus vallis). *Le Sigaut.*
 Valon. *Le Vallon-de-la-Ribière.*
 Valonum. *Le Vallon.*
 Valpute. *Vallouise.*
 Valsera, Valserre, Valserri. *Valserres.*
 Vansa (Rivus de). *L'Avanas.*
 Vapincensis, Vapincesium, Vapinceysium, Vapincesium civitas. *Le Gapençais.*
 Vapincum, Vapingum, Vapitum. *Gap.*
 Vapolen (Al). *La Vulpillère.*
 Vappincensis comitatns. *Le Gapençais.*
 Vappincum, Vappingum. *Gap.*
 Varcium, Varsea, Varcium, Vars. *Vars.*
 Vasta sive Masus Fazianorum. *Les Foulons.*
 Vauclause. *Vauchus.*
 Vauyoise. *Vallouise.*
 Vaulserre, Vaulserres. *Valserre.*
 Vanlx. *Les Vaux.*
 Vaupeire. *Orpierre.*
 Vaus, Vaux. *Les Vaux.*
 Vazoti. *Les Vazots.*
 Vedemettum, Vedenez, Veene, Veenetum, Vehenet, Vehenetum. *Veynes.*
 Veheri, Veherium. *Les Veyres.*
 Veignetum, Veine, Veinetum. *Veynes.*
 Velholenum, Vellelolum, Velholenum. *Villolongue.*
 Venetum, Venettum, Venietum, Venne. *Veynes.*
 Ventahon, Ventaio, Ventaion, Ventao, Ventaon, Ventaenum, Ventatum, Ventavonum, Ventehonum, Venteon, Venteonum. *Ventavon.*
 Verani, Verantii prior. *Veras.*
 Verdunum. *Vordun.*
 Vergoyretum. *Le Vergoyret.*
 Verneas (Las); *Les Vernes.*
 Verneas (Ad), Verneum. *Le Vernet.*
 Vernetum. *Le Vernay.*
 Versena (La), Versenea. *Le Verger.*
 Versium. *Vers.*
 Vesulus. *Le Viso.*
 Veyarium, Voyer en Queyras (Le), Veyerii, Veyherium. *Le Voyer.*
 Veyne, Veynetum, Veynes.
 Veyre (In). *Le Veyre.*
 Veyres alias Bramafam (Es). *Les Veyres.*
 Veyrii. *Veyre.*

- Via Chevaleria. *Le Clot-Chevalier*.
 Via Croza alias Colomberium. *La Via-Croza*.
 Viales. *Les Viaux*.
 Vies (A les). *La Route*.
 Vigillaria. *La Gardette*.
 Vignales, Vignalles, Vignals (Les), Vignau. *Les Vignoaux*.
 Vignes (Les), Vignete (La), Vignieta. *La Vignette*.
 Vignoli. *Les Vignoaux*.
 Vilar (El). *Le Villard*.
 Vilarodonum. *Le Villardon*.
 Vilare, Vilare de Culca. *Le Villard*.
 Vilaroti, Vilarotum. *Le Villaret*.
 Vilarotum, Vilaris de Vapinco. *Le Villard*.
 Vilarium. *Beauvillard*.
 Vilarium. *Torrent du Villard*.
 Vilarium. *Le Viarard*.
 Vilarium. *Le Villard*.
 Vilarium. *Les Villarens*.
 Vilarium. *Le Villard-Saint-Pierre*.
 Vilarium alias in Costa. *Le Villard*.
 Vilarium Arenarum. *Le Villard-d'Arènes*.
 Vilarium beate Marie Magdalene, Vilarium Magdalene, Vilarium Marie Magdalene. *Le Villard-la-Madelaine*.
 Vilarium Moreti. *Le Villard-Mouren*.
 Vilarium Robertum. *Villard-Robert*.
 Vilarium sancte Marie Magdalene. *Le Villard-la-Madelaine*.
 Vilarium Sancti Petri. *Le Villard-Saint-Pierre*.
 Vila Ubaya. *Vaubaye*.
 Vileta. *La Villette*.
 Villa. *Ville-Vallouise*.
 Villabaia, Villa Baya, Villa Baye. *Vaubaye*.
 Villa Cayro. *Queyrères*.
 Villa de Valle. *Ville-Vallouise*.
 Villa inferior. *Ville-Basse*.
 Villaioco. *Le Villard*.
 Villa Fornax. *Les Infournas*.
 Villa nova, Villa nova in Camposauro, Villa nova Poligniaca. *Ville-Neuve*.
- Villar (El). *Le Villard*.
 Villar Arenarum. *Le Villard-d'Arènes*.
 Villar du Noyer (Le). *Le Villard*.
 Villaretum. *Le Villaret*.
 Villaretum. *Le Villard*.
 Villarii, Villarii Sancti Pancracii. *Le Villard-Saint-Pancrace*.
 Villarium. *Beauvillard*.
 Villarium. *Notre-Dame*.
 Villarium. *Le Villard*.
 Villarium. *Le Villaret*.
 Villarium. *Villard-Meyer*.
 Villarium. *Le Villard-Saint-Pancrace*.
 Villarium Arenarum. *Le Villard-d'Arènes*.
 Villarium beate Marie Magdalene. *Le Villard-la-Madelaine*.
 Villarium Bonont. *Le Villard-Bonnot*.
 Villarium Briansonii, Villarium Briansonii. *Le Villard-Saint-Pancrace*.
 Villarium Chaneti, Villarium Chanetum. *Les Chanets*.
 Villarium de Claperia, Villarium de Salvat, Villarium in Beauchaine. *Le Villard*.
 Villarium hellemosine. *Le Villard-l'Aumône*.
 Villarium inferior. *Le Villaret*.
 Villarium magnum. *Le Villard-Saint-Pancrace*.
 Villarium Morens. *Le Villard-Mouren*.
 Villarium Podii Alhaudi. *Le Villard-de-Puy-Aillaud*.
 Villarium Roberti, Villarium Robertum. *Villard-Robert*.
 Villarium Sancti Andree. *Le Villard*.
 Villarium Sancti Campiaci. *Le Villard-Saint-Pancrace*.
 Villarium sancti Petri. *Le Villard-Saint-Pierre*.
 Villarium subtus Sanctus Houzebius. *Le Villard*.
 Villarium superior. *Le Villard*.
 Villarium Troterium, Villarium Trotterium. *Villard-Trottier*.
- Villar Judicialis. *La Justice*.
 Villar Robert. *Villard-Robert*.
 Villars Saint Pancrace (Les). *Le Villard-Saint-Pancrace*.
 Villar Troutier. *Le Villard-Trottier*.
 Villa Vallis, Villa Vallis Pute. *Ville-Vallouise*.
 Villa Vetus. *Ville-Vieille*.
 Ville (La). *L'Eglise*.
 Ville Baye. *Vaubaye*.
 Ville Robert. *Villard-Robert*.
 Villeta, Villeta (La). *La Villette*.
 Ville Vieille en Queyras. *Ville-Vieille*.
 Vil Ubaye. *Vaubaye*.
 Vinal, Vinaux. *Les Vignoaux*.
 Vincens (Les). *Les Vincents*.
 Vinearum territorium. *La Vignette*.
 Vine de Curte. *Le Pré-la-Cour*.
 Vine de Palute. *La Palte*.
 Vineales. *Les Vignoaux*.
 Vinee. *La Vignette*.
 Vinhales. *Les Vignoaux*.
 Virgantia castellum. *Briançon*.
 Viridarium. *Le Verger*.
 Virnetum. *Le Vernay*.
 Visa. *La Vize*.
 Visshales. *Le Vissac*.
 Vitrola, Vitrolla, Vitrolle, Vitrolo de Cistaron. *Vitrolles*.
 Viverium, Vivyer (Le). *Le Vivier*.
 Voguodemar. *Le Valgaudemar*.
 Vuapincensis pagus. *Le Gapençais*.
 Vuilla Vetole. *Ville-Vieille*.

W

Wapicum, Wapincum, Wapingum. *Gap*.

Y

Yères (Les). *Les Hières*.
 Yfernetum. *L'Infernol*.
 Yscla, Ysclès (Les). *Les Isclès*.
 Ysartonum. *L'Isarton*.
 Ysula. *L'Isle*.

ADDITIONS ET CHANGEMENTS.

- P. 2. Art. AGÈRE. L'ancien vocable de cette paroisse était Notre-Dame-de-Nazaret.
- P. 3. Ajoutez : AIGUILLETES (LES), mont. c^m du Puy-Saint-André. — *L'Aguilla*, 1311 (Puy-Saint-André).
Art. ALP (L'), mont. c^m de Cervières. . . *Montanea Cervarie*, 1514; lisez : 1314.
- P. 7. Art. AUBESSAGNE; ajoutez : *Albasania*, 1179 (Cart. de Saint-Chaffre, p. 33).
- P. 8. Art. AVANCE (L'), riv.; ajoutez : *Rivus de Vansa*, 1314 (Is. cop. AA).
Art. AVANÇON, c^m, c^m de la Bâtie-Neuve. . . *Castrum quod nominatur Avanzu*, 1100; lisez : vers 1100.
- P. 9. Art. BANNES (LES), éc. c^m d'Aubessagne; ajoutez : *Preceptor de Badnis*, 1516 (Arch. nat. G¹ 1, p. 261).
Art. BARGILLONNETTE. L'ancien vocable de cette paroisse était Notre-Dame-de-la-Val-Sainte.
- P. 11. Art. BÂTIE (MANDEMENT DE LA). Ce mandement ne comprenait ni la commune de la Rochette, ni le château d'Auriac, qui formaient un mandement particulier.
Art. BÂTIE-MONT-SALÉON (LA); ajoutez : *De Monte Sallione*, 1359 (Is. cop. AA).
Art. BAUCHAINE (LE); ajoutez : *Mandement de Bauchaine*, 1567 (Bertrand).
Même art. *Byouchna*, 1323; lisez : *Byouchana*.
Art. BAUDON, t. c^m de Sigoyer et de Tallard; ajoutez : *Rivus de Baudono*, XIV^e siècle (Tallard).
- P. 13. Ajoutez : BRAUDINAR, quart. c^m d'Aspres-les-Corps. — *Pulcrum prandium*, 1353 (Is. B, 2,620).
Art. BEAUME (MANDEMENT DE LA); ajoutez : *Mandamentum Balme Arnaudorum*, 1329 (Is. B, 2,612).
Art. BEAUME-NOIRE (LA), caverne et ruines, c^m d'Agnelles. *Balma Nigra*, vers 1100 (H.-A.); supprimez ces trois derniers mots.
Art. BEAUMES (LES), h. c^m de Champoléon; ajoutez : *Masus Balmarum*, 1375 (Is. memoria notarum).
- P. 15. Art. BÉNÉVENT, vill. c^m de Bénévent-et-Charbillac. L'ancien vocable de cette paroisse était saint Michel.
- P. 16. Art. BESSÈE HAUTE, BASSE ET DU MILIEU; ajoutez : *La Beceya*, 1334 (Is. B, 2,610).
Art. BEZ (LE), vill. c^m de la Salle. L'ancien vocable de cette paroisse était l'Immaculée-Conception.
- P. 19. Art. BOUISES (LES), bois, c^m de Chanousse; ajoutez : *Terra Boussonarum*, 1371 (Is. B, 2,628).
- P. 21. Art. BRIANÇONNAIS (LE), . . . *Mandamentum Briazoni*, vers 1080; lisez : *Briazoni*.
Ajoutez : BROCHESUTTE, quart. c^m de Tallard. — *Broaschautas*, XIV^e siècle (Tallard). — *Broaschayntas*, XIV^e siècle (*ibid.*).
- P. 22. Art. BRUDOUR, t. c^m d'Aspres-les-Corps; ajoutez : *Rivus Brudoris*, 1353 (Is. B, 2,630).
Art. BROIS (VALLÉE DE), . . . *In valle Brosii*, 1153 (bulle d'Eugène III); lisez : 1183 (bulle de Lucius III).
Art. BRUIS, c^m, c^m de Rosans. L'ancien vocable de cette paroisse était l'Assomption de Notre-Dame-du-Palais.
Même art., . . . *Brosium*, 1153 (bulle d'Eugène III); lisez : 1183 (bulle de Lucius III).
Art. BUÏCH (LE); ajoutez : l'un prend naissance dans les marais de Manteyer et les montagnes de Chaudun.
- P. 23. Art. BUFFÈRE (COL DE); ajoutez : *Byfaire*, 1783 (Albert, I, p. 269).

- P. 23. Art. BUISSARD (LE), . . . *Buyssardum*, 1177 (Is. cop. AA); lisez : 1171.
- P. 26. Art. CHILLAC. L'ancien vocable de cette paroisse était sainte Cécile et saint Sébastien.
Art. CHA (LA); à supprimer : voy. LACHA.
- P. 27. Art. CHABESTAN. L'ancien vocable de cette paroisse était saint Cassien.
Même art., . . . *Chabesteing*, 1416; lisez : 1516.
Art. CHABOTTES, c^m, c^m de Saint-Bonnet; ajoutez : *Sancta Maria de Cabotis*, 1179 (Cart. de Saint-Chaffre, p. 33).
Art. CHAILLOL (MANDEMENT DE). Les paroisses de Chabottes et de Chabottonnes ne faisaient probablement point partie du mandement de Chaillol, mais de celui de Montorsier.
- P. 29. Ajoutez : CHAMP-BOULANGER, quart. c^m des Crottes. — *Campum Berangeriorum*, 1421 (Pic.).
- P. 30. Ajoutez : CHAMP-GRAND, f. c^m de Saint-Léger. — *Magna Calma*, 1391 (Is. memoria notarum).
- P. 32, col. 1, l. 3. *Champsault*, 1505 (Is. cop. AA); lisez : 1510.
- P. 33. Art. CHAPELLE (LA), vill. c^m de Clémence-d'Ambel; ajoutez : *Sancta Maria de Capella*, 1179 (Cart. de Saint-Chaffre, p. 33), et *Belloran*, 1793.
Art. CHAPELUE (LA), éc. c^m de Château-Ville-Vieille; ajoutez : Fait partie de la paroisse du Veyer.
Art. CHARANCE, h. c^m de Gap; ajoutez : *En Charansa*, 1375 (B.-du-Rhône, Malle, comm^m de Gap).
Même art., . . . *Le chasteau de Charance qui estoit une conté*, 1505; lisez : 1510.
- P. 35. Art. CHÂTEAU (LE), f. c^m de Châteauvieux. — *Castrum Castris veteris*, lisez : *Castris veteris*.
- P. 36. Art. CHATELLARD (LE), h. c^m de Champoléon; ajoutez : *Chastellar*, 1350 (Is. B, 2,618).
Art. CHATELLART (LE), f. c^m de Gap. — *Castellarium*, XII^e siècle; lisez : vers 1100.
Art. CHAU (LA), quart. c^m d'Eygliers; lisez : c^m de Mont-Dauphin.
- P. 37. Art. CHAURANN; ajoutez : *Aqua Chourane*, 1318 (Is. B, 2,607).
- P. 38. Art. CHEMIN DE ROI. Ce chemin n'est pas une ancienne voie romaine, mais une route ouverte au moyen âge pour faciliter le commerce entre le Briançonnais et la Savoie.
Art. CHERGAIE. Les formes *Cima de Chalajais*, 1269 (H.-A. Durb.), et *Montana de Chalajais*, 1543 (B.-du-Rhône, Saint-Antoine, comm^m de Veynes), sont les seules parmi celles qui sont citées dans cet article que l'on puisse attribuer à Chergaie; les autres concernent la Jarjeatte, montagne de la commune de Lais-la-Croix-Haute (Drôme).
- P. 39. Ajoutez : CHORGES (MANDEMENT DE). Ancien mandement comprenant la commune actuelle de Chorges. — *Mandamentum de Caturicis*, 1400 (Is. B, 2,627).
Art. CHORGES, ch.-l. de c^m, arr^t d'Embrun, . . . *Chorges*, 1343 (Docum. inéd. p. 80); lisez : *Chorges*.
Art. CHRISTOL; ajoutez : *Crotau*, 1783 (Albert, I, p. 269).
- P. 41. Art. CLAUSSONNE. Forme une paroisse érigée par décret du 13 avril 1861 sous le vocable de saint Blaise.
En fait elle est unie à celle du Saix.
Art. CLOT (LE), éc. c^m de Tallard; ajoutez : *Clausum*, XIV^e siècle (Tallard).
- P. 42. Art. CLOT-DE-BOULIN (LE); ajoutez : voy. SAINT-BLAISE.
- P. 45. Art. COLLOMBIS, éc. c^m d'Espinasses; ajoutez : *Colombinum*, 1347 (Is. B, 2,623).
- P. 46. Art. COMBE (LA), éc. c^m de la Beaume; ajoutez : *Cambona* (Pentinger).
- P. 47. Ajoutez : COMBE-MEYRANNE, h. c^m des Crottes.
Art. COMBE-RINÉS; supprimez : *Comba Rainerii*, v. 1100 (H.-A.).
- P. 48. Art. COMÉAN; ajoutez : *Cognum manum*, 1347 (Is. B, 2,623).
Art. CORBIÈRES, . . . *Rivus de Corberia seu de Siguroto*, 1448 (Pic. cadastre des Orres); lisez : 1488 (Pic.).
- P. 49. Art. CORREO; ajoutez : *Correa*, 1377 (B.-du-Rhône, Malle, comm^m de Gap).
Art. COSTE-AILLAUD. . . *Coste Alhanda*; lisez : *Coste Alhaude*.
Art. COSTE-BELLE, éc. c^m de Saint-Jean-Saint-Nicolas; ajoutez : *Calma Bella*, 1391 (Is. memoria notarum).

- P. 50. Art. CÔTE-GIRAUD, c^m de Saint-Pierre-Avez et d'Antonaves; ajoutez : et de Ribiers.
- P. 51. Art. COULEAU, éc. c^m de Briançon; ajoutez : *Collon*, 1539 (Briançon, cadastre). — *Chollau*, 1539 (*ibid.*).
 Art. COULMÈRES; à supprimer : voy. GROLLIÈRE (LA).
 Ajoutez : CRÉVOUX (MANDÈMENT DE). Ancien mandement comprenant la seule commune de Crévoux.
- P. 52. Art. CRIGNE, mont. c^m du Monétier-d'Allemont; lisez : du Monétier-Allemont.
 Art. CRIGNE (HAUTE- et BASSE-); même correction.
 Art. CRISTAIL, ... 1505 (Is. cop. AA); lisez : 1510.
 Même art., ... ajoutez : *Crestais*, 1237 (B. N. mss. Moreau, 1204, p. 235).
 Art. CROS (LE), h. c^m d'Eygliers; à supprimer : voy. GROS (LE).
- P. 53, col. 1, l. 1. 1506 (H.-A. pouillé du diocèse de Gap); lisez : 1500.
 Ajoutez : CROTTE (LA), f. c^m de Rabou.
 Supprimez : CROTTES (LES), f. c^m de Chaudun.
- P. 55. Art. DIGUIÈRES (LES); ajoutez : *Diguerni parochia de Gleysilio*, 1453 (B.-du-Rhône, Malte, comm^{ie} de Gap).
 Art. DORNILLOUSE, chal. c^m du Val-des-Prés... *Serrum Dornilhosium*; lisez : *Serrum Dornilhosium*.
 Art. DOUSART; supprimez les formes : *Nostra Domina de Valle sancta et Nostra Dame de Val sainte en la vallée de Vitrolles*. Le prieuré de Dousart était dédié à saint Pierre; c'était la paroisse de Barillonnette qui était sous le vocable de Notre-Dame-de-la-Val-Sainte.
- P. 57. Art. EMBRUN, ... *Civitas Ebredonensis* (Grég. de Tours, V, § 21); transportez cette forme au mot EMBRUNAIS.
 Art. EMBRUNAIS, ... *Civitas Ebrodunensium* (Notitia Galliarum); ajoutez : et *Ebredunensium*.
- P. 58. Art. ENDAIRAC, ... *De Andeyraco*; lisez : *De Aubeyraco*.
 Art. EOURRES; ajoutez : *Curatus de Ebris*, 1516 (Arch. nat. G² 1, p. 267).
 Art. ÉPENVIER (L'); ajoutez : *Sparverium*, 1377 (B.-du-Rhône, Malte, comm^{ie} de Gap).
 Art. ÉPIWE (L'), c^m, c^m de Serres. L'ancien vocable de cette paroisse était Notre-Dame-de-Beaulieu.
- P. 59. Art. ESPINASSES (MANDÈMENT D'); ajoutez : *Mandamentum de Spinacis*, 1347 (Is. B, 2,623).
 Art. ESPINASSES, c^m, c^m de Chorges. L'ancien vocable de cette paroisse était saint Jean-Baptiste.
 Art. ÉTOILE, c^m, c^m d'Orpierre. L'ancien vocable de cette paroisse était l'Assomption.
- P. 61. Art. EYSSÈRÈNES (LES), quart. c^m de Gap; ajoutez : *Super Scharanam*, 1378 (B.-du-Rhône, Malte, comm^{ie} de Gap).
- P. 62. Art. FAREAUX (LES); ajoutez : *Pelaportum*, 1366 (B.-du-Rhône, Malte, comm^{ie} de Gap); 1406 (Is. châtél.). Dès 1366, ce hameau était habité par des familles du nom de Farel, qui ont fini par lui imposer leur nom.
- P. 63. Art. FEIN; ajoutez : *El Fein*, 1347 (Is. B, 2,623).
 Art. FERMONDS (LES); ajoutez : *Masus de Fermondis*, 1375 (Is. memoria notarum).
- P. 66. Art. FOREST (LE), h. c^m des Crottes; supprimez la forme *Pignanum*, 1458 (Pic.).
- P. 67. Art. FOREST-SAINT-JULIEN (LE); ajoutez : *Forest Republicain*, 1793.
- P. 68. Art. FOURNEYSSAN; ajoutez : *Font Royessasse*, 1680 (Pic.). — *Foureyssasse* (État-maj.).
 Art. FRANCIEMENT (LE), ajoutez : *Passa coal*, XIV^e siècle (Tallard).
 Art. FREISSINOISE (LA), éc. c^m de la Freissinoise; lisez : NOTRE-DAME-DE-LA-FREISSINOISE, paroisse détr. c^m de la Freissinoise.
- P. 70. Art. GAPERÇAIS (LE); ajoutez : *Episcopatus Agapicensis*, 1075 (Bullarium Cluniacense, 18).
- P. 72. Art. GIRONDE; ajoutez : *Aqua Pute*, 1413 (Is. B, 2,629).
- P. 76. Art. GRAVE (MANDÈMENT DE LA). Le Grave ne formait pas à proprement parler un mandement, mais était une fraction du mandement de l'Oisans.
 Art. GRAVE (GLACIER DE LA), ... *Grassicum Grave*; lisez : *Grassicum Grave*.

- P. 77. Art. GRILLIÈRE (LA), f. c^m de l'Argentière; ajoutez : *Ad Grolerias*, 1361 (l'Argentière).
- P. 78. Art. GUILLAUME-PÉROUSE; ajoutez : *Mont Sirat*, 1793.
- P. 83. Art. LAIGALANS, . . . *Aygalan*, 1539 (Briançon, cadastre); lisez : *Aygalan*.
- P. 84. Art. LARDIER, . . . *Castrum Larderi*, 1153 (bulle d'Eugène III); lisez : 1183 (bulle de Lucius III).
- P. 86. Art. LAZER, . . . *Castrum Lazari*, 1152 (bulle d'Eugène III); lisez : 1183 (bulle de Lucius III).
- P. 88. Art. MADELEINE (LA), f. et ruines, c^m de Jarjayes; ajoutez : *Capella Beate Marie Magdalene*, 1579 (B.-du-Rhône, Malte, comm^m de Gap).
 Art. MADELEINE (LA), hosp. c^m du Monétier-de-Briançon. Cet hospice existait déjà en 1242; lisez : en 1228.
- P. 89. Ajoutez : MALADREBIE (LA), l. disp. c^m d'Ancele. — *Apud Malopteriam*, 1388 (ls. memoria notarum).
 Ajoutez : MALADREBIE (LA), l. disp. c^m de l'Argentière. — *Apud Malateriam*, 1342 (l'Argentière).
 Art. MALBOISSET, bois, c^m de Baratier; lisez : c^m des Crottes. — *Marbouquet* (lang. vulg.).
- P. 90. Art. MARAISE; ajoutez : *Malesia*, 1352 (ls. B, 2,620). — *Malesia*, 1390 (*ibid.* 2,629).
- P. 91. Art. MARCHES (LES); ajoutez *Marchi*, 1350 (ls. B, 2,618).
 Art. MARLAIS; ajoutez : *Merletum*, 1371 (Pic.); 1458 (Crottes, cadastre).
- P. 93. Art. MAUPERTUS; ajoutez : *Malum pertusum*, 1345 (ls. B, 2,614).
- P. 95. Art. MIREMANDE, . . . *Milmanda*; lisez : *Milmarda*.
- P. 96. Ajoutez : MONGES (LES), quart. c^m de Tallard. — *Prata Monacorum*, xiv^e siècle (Tallard).
 Art. MONTRAND, c^m, c^m d'Aspres . . . *Mont brant*, 1230 (*ibid.*). — *Mont bran*, 1239 (ls. chartes); lisez : *Mons brant*, 1230 (*ibid.*). — *Mons bran*, 1239 (ls. chartes).
- P. 98. Ajoutez : MONT-SIRA, mont. c^m de Guillaume-Pérouse. — *Mons vocatus Sira*, 1353 (ls. B, 2,630).
 Art. MORDUIT; ajoutez : *Morte dus*, xiv^e siècle (Tallard).
- P. 99. Art. MOULINETS (LES HAUTS- et BAS-); ajoutez : *Molendinum de Molinetis*, 1353 (ls. B, 2,620).
- P. 100. Art. MOURMOIRIÈRES; ajoutez : *Bastida de Mormoirères*, 1345 (ls. B, 2,614).
- P. 101. Art. NAYS (LES), bois, c^m d'Orcières. — *Apud Naysios*, 1381 (ls. memoria notarum).
- P. 108. Art. PELLOUX (LES), éc. c^m de Bénévent-et-Charbillac; ajoutez : *Mansum de Pilosis*, 1393 (ls. memoria notarum).
- P. 111. Art. PIERRE-FICHE, l. disp. c^m de Tallard; ajoutez : *Ad Petras fchas*, xiv^e siècle (Tallard).
- P. 120. Art. PRÉSENTIL; ajoutez : *Pratum gentile*, 1350 (ls. B, 2,614).
- P. 123. Art. PUY-CHALVIN, . . . *Puy Caminum*; lisez : *Podium Caminum*.
- P. 128. Art. RESCLAUZE (LA), . . . *Resclause*; lisez : *Resclausa*.



